
ALTRI ANNUNZI

VARIE

ANAS S.P.A.
Direzione Generale

Provvedimento del 18 settembre 2012

Adeguamento dei canoni e dei corrispettivi dovuti per l'anno 2013 per la pubblicità stradale

L'AMMINISTRATORE UNICO di ANAS S.p.A.

nominato con Decreto Interministeriale in data 4.8.2011, a firma del Ministero dell'Economia e delle Finanze e del Ministero delle Infrastrutture e dei Trasporti, e in virtù dei conferiti poteri di amministrazione ordinaria e straordinaria ai sensi dell'articolo 36 comma 8 del Decreto Legge 6 luglio 2011, n. 98 convertito, con modificazioni, dalla Legge 15 luglio 2011, n.111;

Vista la legge 8 agosto 2002, n. 178;

Visto l'art. 27 del decreto legislativo 30 aprile 1992, n. 285 (Codice della Strada) e successive modificazioni;

Visto l'art. 3, comma 1, del decreto legislativo 26 febbraio 1994, n. 143;

Visto l'art. 55, comma 23, della legge 27 dicembre 1997, n. 449;

Visto l'art. 20, comma 1, del decreto del Presidente della Repubblica 21 settembre 2001, n. 389;


Visto l'art. 36 comma 8 del Decreto Legge 6 luglio 2011, n. 98 convertito, con modificazioni, dalla Legge 15 luglio 2011, n.111;

Vista la determina dell' Amministratore Unico di ANAS S.p.A. n.239 del 17/09/2012 con la quale vengono confermati i criteri generali per la determinazione dei canoni e dei corrispettivi per la pubblicità stradale, stabiliti con provvedimento dell'Ente ANAS del 4 agosto 1998, nonché fissati nel dettaglio i canoni da applicarsi per l'anno 2013;

Vista la nota n 4828 in data 01/10/2012 con cui il Ministero delle Infrastrutture e Trasporti ha espresso il proprio nulla-osta nell'esercizio della vigilanza governativa prevista dall'art. 55 della legge 27 dicembre 1997, n. 449;


DISPONE:

ai sensi dell'art. 55, comma 23, della legge n. 449 del 27 dicembre 1997, che i



canoni ed i corrispettivi dovuti per la pubblicità stradale, di cui all'art. 20, comma 1, del decreto del Presidente della Repubblica 21 settembre 2001, n. 389, determinati in base ai criteri del decreto legislativo 30 aprile 1992, n. 285 e successive modificazioni, per l'anno 2013 sono aggiornati secondo le tabelle allegate;

1. per la « *Pubblicità* » lungo le Strade Statali si applicano le tariffe previste dalla tabella «C» allegata al Provvedimento del 26.10.2006, pubblicato in Gazzetta Ufficiale n. 254 del 31.10.2006, secondo il prezzario allegato per i “cartelli” pubblicitari e per la “pubblicità di servizi” abbinata ai segnali di indicazione (tabelle «C.1», «C.1.a», «C.1.b» e «C.1.c»), aumentate del coefficiente di rivalutazione monetaria secondo l'indice ISTAT periodo **OTTOBRE 2006 – GIUGNO 2012**;
2. per la «Pubblicità» all'interno delle Aree di Servizio e di Parcheggio Autostradali, ubicate lungo le autostrade in gestione diretta ANAS, si applicano le tariffe al metro quadrato di cui alla tabella «E» allegata al provvedimento del 18 ottobre 2001, pubblicato in Gazzetta Ufficiale n.253 del 30.10.2001, aumentate del coefficiente di rivalutazione monetaria secondo l'indice ISTAT, periodo **AGOSTO 1998 - GIUGNO 2012**;
3. per la «*Pubblicità temporanea*», nell'ambito di impianti per la distribuzione carburanti lungo le strade statali, connessa a campagne pubblicitarie promozionali a carattere nazionale, si applicano le tariffe previste dalla tabella «C.2», con riduzione al mese e/o al giorno della tariffa per metro quadrato e con valore convenzionale del coefficiente di maggiorazione relativo all'importanza della strada (“Ki”) uguale a 3;
4. per la «*Pubblicità temporanea*», connessa a campagne pubblicitarie



promozionali a carattere nazionale nell'ambito di Aree di Servizio ubicate lungo Autostrade in gestione diretta da parte dell'ANAS, si applicano le tariffe previste dalla tabella «E.1» allegata al provvedimento 18 ottobre 2001, con riduzione al mese e/o al giorno della tariffa per metro quadrato, aumentate del coefficiente di rivalutazione monetaria secondo l'indice ISTAT, periodo AGOSTO 1998 – GIUGNO 2012.

In allegato viene riportato l'elenco dei coefficienti di maggiorazione «Ki» relativi all'importanza delle strade, determinato secondo i criteri previsti dal decreto ministeriale in data 14 giugno 1965 e aggiornati dalle strutture territoriali ANAS per i tratti di competenza.

Il coefficiente di rivalutazione monetaria «Kr» secondo l'indice ISTAT (INDICI NAZIONALI DEI PREZZI AL CONSUMO PER LE FAMIGLIE DI OPERAI ED IMPIEGATI – GENERALE) per il periodo Agosto 1998 – Giugno 2012 risulta pari a **1,3490**.

Il coefficiente di rivalutazione monetaria «Kr» secondo l'indice ISTAT (INDICI NAZIONALI DEI PREZZI AL CONSUMO PER LE FAMIGLIE DI OPERAI ED IMPIEGATI – GENERALE) per il periodo Ottobre 2006 – Giugno 2012 risulta pari a **1,1330**.

Per il rilascio degli atti per la Pubblicità stradale, le Concessioni e le Autorizzazioni Diverse sono dovute ad ANAS, ai sensi dell'art. 27 del Codice della Strada, D.Lgs 30/04/1992, n. 285 e s.m.i, le spese di istruttoria e di sopralluogo.



ELENCO TABELLE ALLEGATE**PUBBLICITÀ.**

Tabella "C"

PUBBLICITÀ su strade statali

Tabelle "C.1a" "C.1b" "C.1c"

PREZZARIO per cartelli pubblicitari

Tabella "C.2"

PUBBLICITÀ TEMPORANEA nell'ambito di strade statali

Tabella "E"

**PUBBLICITÀ nell'ambito di Aree di Servizio e/o di Parcheggio
autostradali**

Tabella "E.1"

**PUBBLICITÀ TEMPORANEA nell'ambito di Aree di Servizio
autostradali**


Tabella "C"

PUBBLICITÀ LUNGO O IN VISTA DI STRADE STATALI

Formula per la determinazione del canone di concessione:

$$C = \{[(Cv \times mq + Mc \times mq + Ms) \times Ki] + (Cv \times mq \times Kl)\} \times Kr$$

dove:



Cv= canone base al metro quadrato = **€/mq 12,00;**

N.B.: per i "cartelli" pubblicitari e per la "pubblicità di servizi", così come definiti dall'art. 47, comma 4, e dall'art. 77, comma. 6, del Regolamento di Esecuzione e di Attuazione del nuovo Codice della Strada, la determinazione della superficie avverrà mediante l'individuazione di 3 (tre) classi di appartenenza per impianti monofacciali e di 3 (tre) classi di appartenenza per impianti bifacciali:

a) Impianti monofacciali:

a.1) fino a 3 mq (tre metri quadrati);

a.2) fino a 4,5 mq (quattro virgola cinque metri quadrati);

a.3) fino a 6 mq (sei metri quadrati);

b) Impianti bifacciali:

b.1) fino a 6 mq (sei metri quadrati);

b.2) fino a 9 mq (nove metri quadrati);

b.3) fino a 12 mq (dodici metri quadrati);

per gli altri mezzi pubblicitari si determinerà l'effettiva superficie di ciascuno di essi determinata al lordo della struttura dell'impianto espositivo;


mq= superficie in metri quadrati del mezzo pubblicitario;

Mc= maggiorazione per cartelli posizionati in area di distributori carburanti = **€/mq 8,50;**

N.B.: si applica lo stesso principio enunciato per **Cv**;

Ms= quota aggiuntiva per occupazione, anche parziale, di pertinenze stradali ANAS = **€ 37,00;**

N.B.: la quota si applica quando la proiezione verso terra di qualsiasi elemento dell'impianto pubblicitario ricada, anche parzialmente, all'interno della proprietà stradale ANAS;



- KI** = coefficiente di maggiorazione per illuminazione pari a **1,5**;
- Ki** = coefficiente di maggiorazione, già in uso per gli impianti carburanti, di cui al D.M. 14.06.1965 e successivi aggiornamenti, che sono commisurati, da 1 a 5, in relazione all'importanza della strada, alla distanza dei centri abitati ed all'importanza degli stessi, pubblicato sulla Gazzetta Ufficiale della Repubblica Italiana n. 300 del 27.12.2005 – Parte Seconda – Foglio delle Inserzioni.
- Kr** = coefficiente di rivalutazione monetaria ISTAT pari a **1,1330**
(periodo: OTTOBRE 2006 – GIUGNO 2012) (INDICI NAZIONALI DEI PREZZI AL CONSUMO PER LE FAMIGLIE DI OPERAI ED IMPIEGATI – GENERALE)




Tabella "C.1.a"

PREZZARIO PUBBLICITÀ 2013 SU STRADE STATALI**CARTELLONISTICA MONOFACCIALE fino a mq 3 (tipologia "a.1")**

COEFFICIENTE DI IMPORTANZA DELLA STRADA	KI	CARTELLONISTICA MONOFACCIALE fino a mq 3 di superficie	CARTELLONISTICA SENZA ILLUMINAZIONE E SENZA OCCUPAZIONE DI PROPRIETÀ STRADALE	CARTELLONISTICA SENZA ILLUMINAZIONE E CON OCCUPAZIONE DI PROPRIETÀ STRADALE	CARTELLONISTICA CON ILLUMINAZIONE E SENZA OCCUPAZIONE DI PROPRIETÀ STRADALE	CARTELLONISTICA CON ILLUMINAZIONE E CON OCCUPAZIONE DI PROPRIETÀ STRADALE	CARTELLONISTICA SU AREE DIDISTRIBUTORI CARBURANTI SENZA ILLUMINAZIONE E SENZA OCCUPAZIONE DI PROPRIETÀ STRADALE	CARTELLONISTICA SU AREE DIDISTRIBUTORI CARBURANTI CON ILLUMINAZIONE E CON OCCUPAZIONE DI PROPRIETÀ STRADALE	CARTELLONISTICA SU AREE DI DISTRIBUTORI CARBURANTI CON ILLUMINAZIONE E SENZA OCCUPAZIONE DI PROPRIETÀ STRADALE	CARTELLONISTICA SU AREE DI DISTRIBUTORI CARBURANTI CON ILLUMINAZIONE E CON OCCUPAZIONE DI PROPRIETÀ STRADALE
		1	2	3	4	5	6	7	8	
COEFFICIENTE DI IMPORTANZA DELLA STRADA	Ki = 1	40,79	82,71	101,97	143,89	69,68	111,60	130,86	172,78	
	Ki = 1,5	61,18	124,06	122,36	185,25	104,52	167,40	165,70	228,58	
	Ki = 2	81,58	165,42	142,76	226,60	139,36	223,20	200,54	284,38	
	Ki = 2,5	101,97	206,77	163,15	267,95	174,20	279,00	235,38	340,18	
	Ki = 3	122,36	248,13	183,55	309,31	209,04	334,80	270,22	395,98	
	Ki = 3,5	142,76	289,48	203,94	350,66	243,88	390,60	305,06	451,78	
	Ki = 4	163,15	330,84	224,33	392,02	278,72	446,40	339,90	507,58	
	Ki = 4,5	183,55	372,19	244,73	433,37	313,56	502,20	374,74	563,38	
	Ki = 5	203,94	413,55	265,12	474,73	348,40	558,00	409,58	619,18	

CARTELLONISTICA BIFACCIALE fino a mq 6 (tipologia "b.1")

COEFFICIENTE DI IMPORTANZA DELLA STRADA	KI	CARTELLONISTICA MONOFACCIALE fino a mq 3 di superficie	CARTELLONISTICA SENZA ILLUMINAZIONE E SENZA OCCUPAZIONE DI PROPRIETÀ STRADALE	CARTELLONISTICA SENZA ILLUMINAZIONE E CON OCCUPAZIONE DI PROPRIETÀ STRADALE	CARTELLONISTICA CON ILLUMINAZIONE E SENZA OCCUPAZIONE DI PROPRIETÀ STRADALE	CARTELLONISTICA CON ILLUMINAZIONE E CON OCCUPAZIONE DI PROPRIETÀ STRADALE	CARTELLONISTICA SU AREE DIDISTRIBUTORI CARBURANTI SENZA ILLUMINAZIONE E SENZA OCCUPAZIONE DI PROPRIETÀ STRADALE	CARTELLONISTICA SU AREE DIDISTRIBUTORI CARBURANTI CON ILLUMINAZIONE E CON OCCUPAZIONE DI PROPRIETÀ STRADALE	CARTELLONISTICA SU AREE DI DISTRIBUTORI CARBURANTI CON ILLUMINAZIONE E SENZA OCCUPAZIONE DI PROPRIETÀ STRADALE	CARTELLONISTICA SU AREE DI DISTRIBUTORI CARBURANTI CON ILLUMINAZIONE E CON OCCUPAZIONE DI PROPRIETÀ STRADALE
		1	2	3	4	5	6	7	8	
COEFFICIENTE DI IMPORTANZA DELLA STRADA	Ki = 1	81,58	123,50	203,94	245,86	139,36	181,28	261,72	303,64	
	Ki = 1,5	122,36	185,25	244,73	307,61	209,04	271,92	331,40	394,28	
	Ki = 2	163,15	246,99	285,52	369,36	278,72	362,56	401,08	484,92	
	Ki = 2,5	203,94	308,74	326,30	431,11	348,40	453,20	470,76	575,56	
	Ki = 3	244,73	370,49	367,09	492,86	418,08	543,84	540,44	666,20	
	Ki = 3,5	285,52	432,24	407,88	554,60	487,76	634,48	610,12	756,84	
	Ki = 4	326,30	493,99	448,67	616,35	557,44	725,12	679,80	847,48	
	Ki = 4,5	367,09	555,74	489,46	678,10	627,12	815,76	749,48	938,12	
	Ki = 5	407,88	617,49	530,24	739,85	696,80	906,40	819,16	1028,76	




Tabella "C.1.b"

PREZZARIO PUBBLICITÀ 2013 SU STRADE STATALI**CARTELLONISTICA MONOFACCIALE fino a mq 4,5 (tipologia "a.2")**

COEFFICIENTE DI IMPORTANZA DELLA STRADA	CARTELLONISTICA MONOFACCIALE fino a mq 4,5 di superficie	CARTELLONISTICA SENZA ILLUMINAZIONE E SENZA OCCUPAZIONE DI PROPRIETÀ STRADALE	CARTELLONISTICA SENZA ILLUMINAZIONE E CON OCCUPAZIONE DI PROPRIETÀ STRADALE	CARTELLONISTICA CON ILLUMINAZIONE E SENZA OCCUPAZIONE DI PROPRIETÀ STRADALE	CARTELLONISTICA CON ILLUMINAZIONE E CON OCCUPAZIONE DI PROPRIETÀ STRADALE	CARTELLONISTICA SU AREE DI DISTRIBUTORI CARBURANTI SENZA ILLUMINAZIONE E SENZA OCCUPAZIONE DI PROPRIETÀ STRADALE	CARTELLONISTICA SU AREE DI DISTRIBUTORI CARBURANTI SENZA ILLUMINAZIONE E CON OCCUPAZIONE DI PROPRIETÀ STRADALE	CARTELLONISTICA SU AREE DI DISTRIBUTORI CARBURANTI CON ILLUMINAZIONE E SENZA OCCUPAZIONE DI PROPRIETÀ STRADALE
	Ki = 1	1	2	3	4	5	6	7
Ki = 1	61,18	103,10	152,96	194,88	104,52	146,44	196,29	238,21
Ki = 1,5	91,77	154,65	183,55	246,43	156,78	219,67	248,56	311,44
Ki = 2	122,36	206,21	214,14	297,98	209,04	292,88	300,81	384,65
Ki = 2,5	152,96	257,76	244,73	349,53	261,30	366,11	353,08	457,88
Ki = 3	183,55	309,31	275,32	401,08	313,56	439,32	405,33	531,09
Ki = 3,5	214,14	360,86	305,91	452,63	365,82	512,55	457,60	604,32
Ki = 4	244,73	412,41	336,50	504,19	418,08	585,76	509,85	677,53
Ki = 4,5	275,32	463,96	367,09	555,74	470,34	658,99	562,12	750,76
Ki = 5	305,91	515,52	397,68	607,29	522,60	732,20	614,37	823,97

CARTELLONISTICA BIFACCIALE fino a mq 9 (tipologia "b.2")

COEFFICIENTE DI IMPORTANZA DELLA STRADA	CARTELLONISTICA BIFACCIALE fino a mq 9 di superficie complessiva	CARTELLONISTICA SENZA ILLUMINAZIONE E SENZA OCCUPAZIONE DI PROPRIETÀ STRADALE	CARTELLONISTICA SENZA ILLUMINAZIONE E CON OCCUPAZIONE DI PROPRIETÀ STRADALE	CARTELLONISTICA CON ILLUMINAZIONE E SENZA OCCUPAZIONE DI PROPRIETÀ STRADALE	CARTELLONISTICA CON ILLUMINAZIONE E CON OCCUPAZIONE DI PROPRIETÀ STRADALE	CARTELLONISTICA SU AREE DI DISTRIBUTORI CARBURANTI SENZA ILLUMINAZIONE E SENZA OCCUPAZIONE DI PROPRIETÀ STRADALE	CARTELLONISTICA SU AREE DI DISTRIBUTORI CARBURANTI SENZA ILLUMINAZIONE E CON OCCUPAZIONE DI PROPRIETÀ STRADALE	CARTELLONISTICA SU AREE DI DISTRIBUTORI CARBURANTI CON ILLUMINAZIONE E SENZA OCCUPAZIONE DI PROPRIETÀ STRADALE
	Ki=1	1	2	3	4	5	6	7
Ki=1	122,36	164,29	305,91	347,83	209,04	250,96	392,58	434,51
Ki=1,5	183,55	246,43	367,09	429,97	313,56	376,44	497,10	559,99
Ki = 2	244,73	328,57	428,27	512,12	418,08	501,92	601,62	685,47
Ki=2,5	305,91	410,71	489,46	594,26	522,60	627,40	706,14	810,94
Ki = 3	367,09	492,86	550,64	676,40	627,12	752,88	810,66	936,42
Ki=3,5	428,27	575,00	611,82	758,54	731,63	878,36	915,18	1.061,90
Ki = 4	489,46	657,14	673,00	840,69	836,15	1.003,84	1.019,70	1.187,38
Ki=4,5	550,64	739,28	734,18	922,83	940,67	1.129,32	1.124,22	1.312,86
Ki = 5	611,82	821,43	795,37	1.004,97	1.045,19	1.254,80	1.228,74	1.438,34




Tabella "C.1.c"

PREZZARIO PUBBLICITÀ 2013 SU STRADE STATALI**CARTELLONISTICA MONOFACCIALE fino a mq 6 (tipologia "a.3")**

COEFFICIENTE DI IMPORTANZA DELLA STRADA	CARTELLONISTICA MONOFACCIALE E fino a mq 6 di superficie	CARTELLONISTICA SENZA ILLUMINAZIONE E SENZA OCCUPAZIONE DI PROPRIETÀ STRADALE	CARTELLONISTICA SENZA ILLUMINAZIONE E CON OCCUPAZIONE DI PROPRIETÀ STRADALE	CARTELLONISTICA CON ILLUMINAZIONE E SENZA OCCUPAZIONE DI PROPRIETÀ STRADALE	CARTELLONISTICA CON ILLUMINAZIONE E CON OCCUPAZIONE DI PROPRIETÀ STRADALE	CARTELLONISTICA SU AREE DIDISTRIBUTORI CARBURANTI SENZA ILLUMINAZIONE E SENZA OCCUPAZIONE DI PROPRIETÀ STRADALE	CARTELLONISTICA SU AREE DIDISTRIBUTORI CARBURANTI SENZA ILLUMINAZIONE CON OCCUPAZIONE DI PROPRIETÀ STRADALE	CARTELLONISTICA SU AREE DIDISTRIBUTORI CARBURANTI CON ILLUMINAZIONE E SENZA OCCUPAZIONE DI PROPRIETÀ STRADALE	CARTELLONISTICA SU AREE DIDISTRIBUTORI CARBURANTI CON ILLUMINAZIONE E CON OCCUPAZIONE DI PROPRIETÀ STRADALE
		1	2	3	4	5	6	7	8
Ki = 1	81,58	123,50	203,94	245,86	139,36	181,28	261,72	303,64	
Ki = 1,5	122,36	185,25	244,73	307,61	209,04	271,92	331,40	394,28	
Ki = 2	163,15	246,99	285,52	369,36	278,72	362,56	401,08	484,92	
Ki = 2,5	203,94	308,74	326,30	431,11	348,40	453,20	470,76	575,56	
Ki = 3	244,73	370,49	367,09	492,86	418,08	543,84	540,44	666,20	
Ki = 3,5	285,52	432,24	407,88	554,60	487,76	634,48	610,12	756,84	
Ki = 4	326,30	493,99	448,67	616,35	557,44	725,12	679,80	847,48	
Ki = 4,5	367,09	555,74	489,46	677,53	627,12	815,76	749,48	938,12	
Ki = 5	407,88	617,49	530,24	739,85	696,80	906,40	819,16	1028,76	

CARTELLONISTICA BIFACCIALE fino a mq 12 (tipologia "b.3")

COEFFICIENTE DI IMPORTANZA DELLA STRADA	CARTELLONISTICA BIFACCIALE fino a mq 12 di superficie complessiva	CARTELLONISTICA SENZA ILLUMINAZIONE E SENZA OCCUPAZIONE DI PROPRIETÀ STRADALE	CARTELLONISTICA SENZA ILLUMINAZIONE E CON OCCUPAZIONE DI PROPRIETÀ STRADALE	CARTELLONISTICA CON ILLUMINAZIONE E SENZA OCCUPAZIONE DI PROPRIETÀ STRADALE	CARTELLONISTICA CON ILLUMINAZIONE E CON OCCUPAZIONE DI PROPRIETÀ STRADALE	CARTELLONISTICA SU AREE DIDISTRIBUTORI CARBURANTI SENZA ILLUMINAZIONE E SENZA OCCUPAZIONE DI PROPRIETÀ STRADALE	CARTELLONISTICA SU AREE DIDISTRIBUTORI CARBURANTI SENZA ILLUMINAZIONE CON OCCUPAZIONE DI PROPRIETÀ STRADALE	CARTELLONISTICA SU AREE DIDISTRIBUTORI CARBURANTI CON ILLUMINAZIONE E SENZA OCCUPAZIONE DI PROPRIETÀ STRADALE	CARTELLONISTICA SU AREE DIDISTRIBUTORI CARBURANTI CON ILLUMINAZIONE E CON OCCUPAZIONE DI PROPRIETÀ STRADALE
		1	2	3	4	5	6	7	8
Ki = 1	163,15	205,07	407,88	449,80	278,72	320,64	523,45	565,37	
Ki = 1,5	244,73	307,61	489,46	552,34	418,08	480,96	662,81	725,69	
Ki = 2	326,30	410,15	571,03	654,87	557,44	641,28	802,16	886,01	
Ki = 2,5	407,88	512,68	652,61	757,41	696,80	801,60	941,52	1.046,33	
Ki = 3	489,46	615,22	734,18	859,95	836,15	961,92	1.080,88	1.206,65	
Ki = 3,5	571,03	717,76	815,76	962,48	975,51	1.122,24	1.220,24	1.366,96	
Ki = 4	652,61	820,29	897,34	1.065,02	1.114,87	1.282,56	1.359,60	1.527,28	
Ki = 4,5	734,18	922,83	978,91	1.167,56	1.254,23	1.442,88	1.498,96	1.687,60	
Ki = 5	815,76	1.025,37	1.060,49	1.270,09	1.393,59	1.603,20	1.638,32	1.847,92	




Tabella "C.2"

**PUBBLICITÀ TEMPORANEA SU IMPIANTI
CARBURANTI LUNGO STRADE STATALI**

- 1) **Autorizzazione per periodi di esposizione quantificabili in mesi e per ciascun mese:**

$$C \text{ (mq/mese)} = \{[(Cv + Ms + Mc) \times Ki] + (Cv \times Ki)\} : 12 \times N \times S$$

dove:

- Cv** = canone base = **€/mq 12,00**;
Ms = quota aggiuntiva per occupazione, anche parziale, di pertinenze stradali ANAS = **€ 37,00**;
Mc = maggiorazione per cartelli posizionati in area di distributori carburanti = **€/mq . 8,50**;
Ki = coefficiente di maggiorazione per illuminazione pari a **1,5**;
Ki = coefficiente di maggiorazione connesso all'importanza della strada (vedi tabelle allegate);
N = numero dei mesi rilevabili dalla richiesta di autorizzazione;
S = Superficie totale degli impianti pubblicitari da assoggettare a canone.

Pertanto la quantificazione del canone per ogni metro quadrato e per ogni mese di esposizione, ponendo:

- Ms** = **0** presumendo che l'impianto pubblicitario non insista su proprietà ANAS;
Ki = **0** in quanto la pubblicità in argomento non risulta effettuata mediante illuminazione;
Ki = **3** valore medio delle classi di Ki (Ki minimo = 1 ; Ki massimo = 5);
Kr = coefficiente di rivalutazione monetaria ISTAT pari a **1,1330** (periodo:


OTTOBRE 2006 –GIUGNO 2012)

(INDICI NAZIONALI DEI PREZZI AL CONSUMO PER LE FAMIGLIE DI OPERAI ED IMPIEGATI – GENERALE)

sarà pari a: $[(12,00+8,50) \times 3] \times 1,1330 : 12 = € 6,8162$

= € 6,82 metro quadrato / mese di esposizione.

- 2) **Autorizzazione per periodi di esposizione quantificabili in giorni e**



per ciascun giorno:

$$C \text{ (mq/giorno)} = \{[(Cv + Ms + Mc) \times Ki] + (Cv \times KI)\} : 365 \times G \times S$$

dove:

- Cv** = canone base = €/mq **12,00**;
Ms = quota aggiuntiva per occupazione, anche parziale, di pertinenze stradali ANAS = € **37,00**;
Mc = maggiorazione per cartelli posizionati in area di distributori carburanti = €/mq . **8,50**;
KI = coefficiente di maggiorazione per illuminazione pari a **1,5**;
Ki = coefficiente di maggiorazione connesso all'importanza della strada (vedi tabelle allegate);
G = numero dei giorni rilevabili dalla richiesta di autorizzazione;
S = Superficie totale degli impianti pubblicitari da assoggettare a canone.

Pertanto la quantificazione del canone per ogni metro quadrato e per ogni giorno di esposizione, ponendo:

- Ms** = **0** presumendo che l'impianto pubblicitario non insista su proprietà ANAS;
KI = **0** in quanto la pubblicità in argomento non risulta effettuata mediante illuminazione;
Ki = **3** valore medio delle classi di Ki (Ki minimo = 1 ; Ki massimo = 5);
Kr = coefficiente di rivalutazione monetaria ISTAT pari a **1,330**

(periodo: Ottobre 2006 – Giugno 2012)

(INDICI NAZIONALI DEI PREZZI AL CONSUMO PER LE FAMIGLIE DI OPERAI ED IMPIEGATI – GENERALE)


sarà pari a: $[(12,00 + 8,50) \times 3] \times 1,330 : 365 = € 0,2240 =$

= € 0,22 metro quadrato / giorno di esposizione.

Tabella "E"

**PUBBLICITÀ SU AREE DI SERVIZIO E/O DI PARCHEGGIO LUNGO
AUTOSTRADE IN GESTIONE DIRETTA ANAS**

- Si considerano tre classi di importi, a seconda dell'importanza dell'area di servizio;



- L'importanza dell'area di servizio è determinata dal volume di veicoli attraversante in media l'autostrada e quindi anche le relative aree di servizio;
- Le classi di canone sono:
 - Classe 1: € 96,76377 / mq (fino a circa un milione di transiti di persone/anno);
 - Classe 2: € 216,75132 / mq (fino a circa due milioni di transiti di persone/anno);
 - Classe 3: € 278,68017 / mq (oltre due milioni di transiti di persone/anno).

(N.B.: gli importi delle classi sono stati indicizzati da Agosto 1998 a Giugno 2012)

Gli importi di cui sopra sono riferiti ad un anno solare, al metro quadrato o frazione di cartello pubblicitario fisso (autorizzazione di durata triennale ex art. 53 del D.P.R. n. 495/92);

CLASSI DI CANONE AUTOSTRADALE IN GESTIONE DIRETTA ANAS

Autostrada: "GRANDE RACCORDO ANULARE DI ROMA":	Classe 3
Autostrada: "ROMA – AEROPORTO DI FIUMICINO":	Classe 3
Autostrada: "SALERNO -REGGIO CALABRIA":	Classe 2
Autostrada: "PALERMO – CATANIA":	Classe 2

Tabella "E.1"

PUBBLICITÀ TEMPORANEA SU AREE DI SERVIZIO LUNGO AUTOSTRADALE IN GESTIONE DIRETTA ANAS

Area di CLASSE 1		
Canone al giorno per metro quadrato	€	0,26474 (= € 0,19625 x1,3490)
Canone al mese per metro quadrato:	€	8,06081 (= € 5,97540x1,3490)
Area di CLASSE 2		
Canone al giorno per metro quadrato:	€	0,59218 (= € 0,43898x1,3490)
Canone al mese per metro quadrato:	€	18,06194 (= € 13,38914x1,3490)
Area di CLASSE 3		
Canone al giorno per metro quadrato:	€	0,76289 (= € 0,56552x1,3490)
Canone al mese per metro quadrato:	€	23,20012 (= € 17,19801x1,3490)

N.B.: i canoni delle rispettive classi sono stati indicizzati da Agosto 1998 a Giugno 2012



ANAS S.p.A. - DIREZIONE GENERALE
CONDIREZIONE GENERALE TECNICA
DIREZIONE CENTRALE ESERCIZIO E COORDINAMENTO DEL TERRITORIO
VICE DIREZIONE ESERCIZIO - UNITÀ GESTIONE RETE - SEZIONE TECNICA CONCESSIONI


ELENCO DEI
”COEFFICIENTI Ki”
relativi all’importanza delle strade

- **Autostrade**
- **Raccordi Autostradali** (“Autostrade senza pedaggio”)
- **Strade Statali**
- **NSA** (strade da classificare o da declassificare)


NOTA:

L'elenco dei Coefficienti Ki pubblicati è aggiornato alla data del 6 settembre 2012 sulla base dell'Elenco delle Strade di competenza ANAS (Autostrade, Raccordi Autostradali, Strade Statali, NSA) costituenti la rete stradale di interesse nazionale.

Alle strade restituite ad ANAS da parte delle Regioni o delle Provincie ed alle strade o tratte di esse realizzate dall'ANAS quali varianti a tracciati stradali esistenti per le quali è in itinere il procedimento di assegnazione del coefficiente "Ki" da parte delle strutture territoriali ANAS verrà attribuito un valore provvisorio medio pari a 3 (Ki = 3).



Autostrade		Giurisdizione Compartimentale			Giurisdizione Compartimentale			Annotazioni	
		Comp.	Prog.va Iniziale (Km)	Prog.va Finale (Km)	Estesa (Km)	Suddivisione in tratti			Coef.
Numero	Denominazione					dal Km	al Km	KI	
A3	SALERNO - REGGIO CALABRIA	UC	0.000	119.600	119.600	0.000	119.600	5	AUTOSTRADA senza pedaggio
A3	SALERNO - REGGIO CALABRIA	UC	119.600	148.900	29.300	119.600	148.900	5	AUTOSTRADA senza pedaggio
A3	SALERNO - REGGIO CALABRIA	UC	148.900	442.920	294.020	148.900	442.920	5	AUTOSTRADA senza pedaggio
A18 DIR	DIRAMAZIONE DI CATANIA	CT	0.000	3.700	3.700	0.000	3.700	5	AUTOSTRADA senza pedaggio
A19	PALERMO - CATANIA	PA	0.000	192.800	192.800	0.000	192.800	5	AUTOSTRADA senza pedaggio
A19 DIR	DIRAMAZIONE PER VIA GIAFAR	PA	0.000	5.200	5.200	0.000	5.200	5	AUTOSTRADA senza pedaggio
A29	PALERMO - MAZARA DEL VALLO	PA	0.000	114.800	114.800	0.000	114.800	5	AUTOSTRADA senza pedaggio
A29 DIR	ALCAMO - TRAPANI	PA	0.000	36.900	36.900	0.000	36.900	5	AUTOSTRADA senza pedaggio
A29 DIR/A	DIRAMAZIONE PER BIRGI	PA	0.000	13.100	13.100	0.000	13.100	5	AUTOSTRADA senza pedaggio
A29 RACC	DIRAMAZIONE PER PUNTA RAISI	PA	0.000	4.000	4.000	0.000	4.000	5	AUTOSTRADA senza pedaggio
A29 RACC BIS	RACCORDO PER VIA BELGIO	PA	0.000	5.600	5.600	0.000	5.600	5	AUTOSTRADA senza pedaggio
A 91	ROMA - AEROPORTO DI FIUMICINO	RM	1.100	18.463	17.363	1.100	18.463	5	AUTOSTRADA senza pedaggio
A 90	GRANDE RACCORDO ANULARE	RM	0.000	68.223	68.223	0.000	68.223	5	AUTOSTRADA senza pedaggio
A	SISTIANA - RABUIESE	TS	21.000	25.000	4.000	21.000	25.000	5	AUTOSTRADA in attesa class. tecn.-funz.
A	SISTIANA - RABUIESE	TS	32.150	36.150	4.000	32.150	36.150	5	AUTOSTRADA in attesa class. tecn.-funz.
A	CATANIA - SIRACUSA	CT	0.000	25.142	25.142	0.000	25.142	5	AUTOSTRADA in attesa class. tecn.-funz.



Raccordi Autostradali		Giurisdizione Compartimentale			Giurisdizione Compartimentale			Annotazioni	
Numero	Denominazione	Comp.	Prog.va Iniziale	Prog.va Finale	Estesa	Suddivisione in tratti			Coef.
			(Km)	(Km)	(Km)	dal Km	al Km		
R.A. 2	RACCORDO AUTOSTRADALE SALERNO - AVELLINO	NA	0.000	30.441	30.441	0.000	30.441	5	autostrada senza pedaggio
R.A. 3	RACCORDO AUTOSTRADALE SIENA - FIRENZE	FI	0.000	56.360	56.360	0.000	56.360	5	autostrada senza pedaggio
R.A. 4	RACCORDO AUTOSTRADALE DI REGGIO CALABRIA	CZ	0.000	5.512	5.512	0.000	5.512	5	autostrada senza pedaggio
R.A. 5	RACCORDO AUTOSTRADALE SCALO SICIGNANO - POTENZA	PZ	0.000	51.500	51.500	0.000	51.500	5	autostrada senza pedaggio
R.A. 6	RACCORDO AUTOSTRADALE BETTOLLE - PERUGIA	FI	0.000	19.090	19.090	0.000	19.090	5	autostrada senza pedaggio
R.A. 6	RACCORDO AUTOSTRADALE BETTOLLE - PERUGIA	PG	19.090	58.470	39.380	19.090	58.470	5	autostrada senza pedaggio
R.A. 7	RACCORDO AUTOSTRADALE PAVIA - AUTOSTRADA A7 "MILANO"	MI	0.000	9.855	9.855	0.000	9.855	5	AUTOSTRADA senza pedaggio
R.A. 8	RACCORDO AUTOSTRADALE FERRARA - PORTO GARIBALDI	BO	0.000	49.282	49.282	0.000	49.282	5	autostrada senza pedaggio
R.A. 9	RACCORDO AUTOSTRADALE DI BENEVENTO	NA	0.000	12.745	12.745	0.000	12.745	5	autostrada senza pedaggio
R.A. 10	RACCORDO AUTOSTRADALE TORINO - AEROPORTO DI CASALE	TO	0.000	10.650	10.650	0.000	10.650	5	autostrada senza pedaggio
R.A. 11	RACCORDO AUTOSTRADALE ASCOLI - PORTO D'ASCOLI	AN	0.000	26.300	26.300	0.000	26.300	5	autostrada senza pedaggio
R.A. 12	RACCORDO AUTOSTRADALE CHIETI - PESCARA	AQ	0.000	14.700	14.700	0.000	14.700	5	autostrada senza pedaggio
R.A. 13	RACCORDO AUTOSTRADALE A/4 - TRIESTE	TS	0.000	21.000	21.000	0.000	21.000	5	AUTOSTRADA in attesa class. tecn.-funz.
R.A. 14	RACCORDO AUTOSTRADALE A/4 - TRIESTE - DIRAMAZIONE PER	TS	0.000	1.496	1.496	0.000	1.496	5	AUTOSTRADA in attesa class. tecn.-funz.
R.A. 15	TANGENZIALE OVEST DI CATANIA	CT	0.000	24.000	24.000	0.000	24.000	5	AUTOSTRADA senza pedaggio




Strade Statali		Giurisdizione Compartimentale			Giurisdizione Compartimentale			Annotazioni	
Numero	Denominazione	Comp.	Prog.va Iniziale	Prog.va Finale	Estesa	Suddivisione in tratti			Coeff.
			(Km)	(Km)	(Km)	dal Km	al Km	Kl	
1	VIA AURELIA	RM	9.650	81.000	71.350	9.650	27.300	5	nota Comp.to ROMA CRM-0025956-P 21-08-2009
						27.300	58.900	4	nota Comp.to ROMA CRM-0025956-P 21-08-2009
						58.900	65.550	0	T.I. Santa Marinella
						65.550	67.117	4	nota Comp.to ROMA CRM-0025956-P 21-08-2009
						67.117	78.000	0	T.I. Civitavecchia
						78.000	81.000	4	nota Comp.to ROMA CRM-0022430-P 20-07-2010
1	VIA AURELIA	RM	95.468	122.972	27.504	95.468	122.972	4.5	nota Comp.to ROMA CRM-0022430-P 20-07-2010
1	VIA AURELIA	FI	122.972	282.200	159.228	122.972	124.000	4.5	nota Comp.to FIRENZE CFI-0023851-P 05-08-2011
						124.000	177.400	4	nota Comp.to FIRENZE CFI-0026122-P 17-09-2008
						177.400	282.200	4.5	nota Comp.to FIRENZE CFI-0023972-P 26-08-2009
1	VIA AURELIA	FI	287.900	388.945	101.045	287.900	300.400	4.5	nota Comp.to FIRENZE CFI-0023851-P 05-08-2011
						300.400	307.600	4	nota Comp.to FIRENZE CFI-0023972-P 26-08-2009
						307.600	359.400	4.5	nota Comp.to FIRENZE CFI-0026122-P 17-09-2008
						359.400	388.945	3.5	nota Comp.to FIRENZE CFI-0026122-P 17-09-2008
						388.945	408.970	3.5	nota Comp.to GENOVA CGE-0012085-P 01-08-2012
1	VIA AURELIA	GE	388.945	697.330	308.385	408.970	511.500	4	DM 14/06/1965
						511.500	578.850	5	DM 14/06/1965
						578.850	652.000	4	DM 14/06/1965
						652.000	697.330	3.5	DM 14/06/1965
1 BIS	VIA AURELIA	RM	0.000	29.555	29.555	0.000	29.000	3	nota Comp.to ROMA CRM-0025956-P 21-08-2009
						29.000	29.555	0	T.I. Vetralla
1 DIR.	DEI BALZI ROSSI	GE	0.000	3.405	3.405	0.000	3.405	3	nota Comp.to GENOVA CGE-0010490-P 19-09-2008
1 VAR	VARIANTE DI VARAZZE	GE	0.000	1.163	1.163	0.000	1.163	5	nota Comp.to GENOVA CGE-0003968-P 30-03-2011
3	VIA FLAMINIA	PG	67.340	93.115	25.775	67.340	78.950	3.1	nota Comp.to PERUGIA CPG-0018444-P 28-08-2009
						78.950	87.000	2.6	nota Comp.to PERUGIA CPG-0018444-P 28-08-2009
						87.000	93.115	3.3	nota Comp.to PERUGIA CPG-0018444-P 28-08-2009
						103.900	129.000	3.6	nota Comp.to PERUGIA CPG-0018444-P 28-08-2009
3	VIA FLAMINIA	PG	103.900	188.700	84.800	129.000	154.800	4.1	nota Comp.to PERUGIA CPG-0018444-P 28-08-2009
						154.800	188.700	3.6	nota Comp.to PERUGIA CPG-0018444-P 28-08-2009
						195.790	197.050	3.6	nota Comp.to PERUGIA CPG-0018444-P 28-08-2009
3	VIA FLAMINIA	PG	195.790	197.050	1.260	195.790	197.050	3.6	nota Comp.to PERUGIA CPG-0018444-P 28-08-2009
3 BIS	TIBERINA	PG	0.000	133.755	133.755	0.000	55.000	4.6	nota Comp.to PERUGIA CPG-0018444-P 28-08-2009
						55.000	133.755	5	nota Comp.to PERUGIA CPG-0019757-P 17-09-2008
3 BIS	TIBERINA	FI	133.755	162.698	28.943	133.755	162.698	4.5	nota Comp.to FIRENZE 8164 28-04-2005
3 BIS	TIBERINA	BO	162.698	250.565	87.867	162.698	250.565	4.5	nota Comp.to BOLOGNA 27451 06-12-2005
4	VIA SALARIA	RM	12.100	144.958	132.858	12.100	15.000	5	nota Comp.to ROMA CRM-0025956-P 21-08-2009




Strade Statali		Giurisdizione Compartimentale			Giurisdizione Compartimentale			Annotazioni	
Numero	Denominazione	Comp.	Prog.va Iniziale	Prog.va Finale	Estesa	Suddivisione in tratti			Coeff.
			(Km)	(Km)	(Km)	dal Km	al Km	Kl	
4	VIA SALARIA	RM	12.100	144.958	132.858	15.000	26.000	5	nota Comp.to ROMA CRM-0025956-P 21-08-2009
						26.000	41.000	3	nota Comp.to ROMA CRM-0025956-P 21-08-2009
						41.000	70.400	2.5	nota Comp.to ROMA CRM-0025956-P 21-08-2009
						70.400	82.700	4	nota Comp.to ROMA CRM-0025956-P 21-08-2009
						82.700	93.950	4	nota Comp.to ROMA CRM-0025956-P 21-08-2009
						93.950	144.958	2	nota Comp.to ROMA CRM-0025956-P 21-08-2009
4	VIA SALARIA	AN	144.958	181.600	36.642	144.958	179.500	2	nota Comp.to ANCONA 5315 09-05-2005
						179.500	181.600	4	nota Comp.to ANCONA 5315 09-05-2005
4 DIR.	VIA SALARIA	RM	0.000	4.200	4.200	0.000	4.200	4.2	nota Comp.to ROMA CRM-0025956-P 21-08-2009
5	VIA TIBURTINA VALERIA	AQ	65.000	70.000	5.000	65.000	70.000	3.5	nota Comp.to L'AQUILA CAQ-0022460-P 31-07-2008
5	VIA TIBURTINA VALERIA	AQ	98.200	216.600	118.400	98.200	112.040	4	nota Comp.to L'AQUILA CAQ-0022460-P 31-07-2008
						112.040	121.150	1.8	nota Comp.to L'AQUILA CAQ-0024228-P 27-09-2006
						121.150	131.000	3.5	nota Comp.to L'AQUILA CAQ-0022460-P 31-07-2008
						131.000	176.400	2	nota Comp.to L'AQUILA CAQ-0022460-P 31-07-2008
						176.400	216.600	3.5	nota Comp.to L'AQUILA CAQ-0022460-P 31-07-2008
5 QUATER	VIA TIBURTINA VALERIA	AQ	0.000	26.020	26.020	0.000	26.020	2.5	nota Comp.to L'AQUILA CAQ-0022460-P 31-07-2008
6	VIA CASILINA	NA	151.418	192.270	40.852	151.418	171.300	3	DM 14/06/1965
						171.300	192.270	3.5	DM 14/06/1965
6 DIR.	VIA CASILINA	CB	0.000	11.830	11.830	0.000	11.800	3	DM 14/06/1965
7	VIA APPIA	RM	13.350	144.830	131.480	13.350	23.800	5	nota Comp.to ROMA CRM-0025956-P 21-08-2009
						23.800	30.450	0	T.I. Albano - Ariccia - Genzano
						30.450	38.645	4.2	nota Comp.to ROMA CRM-0025956-P 21-08-2009
						38.645	43.200	0	T.I. Velletri
						43.200	50.360	2.7	nota Comp.to ROMA CRM-0025956-P 21-08-2009
						50.360	54.700	0	T.I. Cisterna di Latina
						54.700	99.000	3.7	nota Comp.to ROMA CRM-0025956-P 21-08-2009
						99.000	106.000	4.2	nota Comp.to ROMA CRM-0025956-P 21-08-2009
						106.000	118.900	3.7	nota Comp.to ROMA CRM-0025956-P 21-08-2009
						118.900	121.200	0	T.I. Fondi
						121.200	139.600	4	nota Comp.to ROMA CRM-0025956-P 21-08-2009
						139.600	144.830	0	T.I. Formia - Scauri - Minturno
						156.080	157.400	4.2	nota Comp.to ROMA CRM-0025956-P 21-08-2009
						7	VIA APPIA	NA	157.400
158.000	284.070	4	nota Comp.to NAPOLI CNA-0032845-P 10-08-2010						
284.070	301.700	3	nota Comp.to NAPOLI 43690 31-10-2000						




Strade Statali		Giurisdizione Compartimentale				Giurisdizione Compartimentale			Annotazioni
Numero	Denominazione	Comp.	Prog.va Iniziale	Prog.va Finale	Estesa	Suddivisione in tratti		Coeff.	
			(Km)	(Km)	(Km)	dal Km	al Km		
7	VIA APPIA	NA	157.400	389.800	232.400	301.700	308.740	4.5	nota Comp.to NAPOLI 43690 31-10-2000
						308.740	361.925	3.5	nota Comp.to NAPOLI CNA-0032845-P 10-08-2010
						361.925	389.800	2.5	nota Comp.to NAPOLI CNA-0032845-P 10-08-2010
7	VIA APPIA	PZ	389.800	429.825	40.025	389.800	429.825	2	DM 14/06/1965
7	VIA APPIA	PZ	466.550	468.300	1.750	466.550	468.300	4	nota Comp.to POTENZA CPZ-0014073-P 19-07-2012
7	VIA APPIA	PZ	554.100	574.545	20.445	554.100	570.250	2	DM 14/06/1965
						570.250	574.545	3	DM 14/06/1965
7	VIA APPIA	PZ	580.740	591.741	11.001	580.740	584.200	3	nota Comp.to BARI 21789 28-07-2000
						584.200	591.741	2.8	nota Comp.to BARI 21789 28-07-2000
7	VIA APPIA	BA	591.741	713.540	121.799	591.741	630.500	2.8	nota Comp.to BARI 21789 28-07-2000
						630.500	644.700	3	nota Comp.to BARI 21789 28-07-2000
						644.700	679.000	3.5	nota Comp.to BARI 21789 28-07-2000
						679.000	713.540	4	nota Comp.to BARI CBA-0030712-P 26-08-2010
7 BIS	DI TERRA DI LAVORO	NA	0.000	83.450	83.450	0.000	10.200	3.5	DM 14/06/1965
						10.200	11.850	4	DM 14/06/1965
						11.850	18.900	4	DM 14/06/1965
						18.900	35.000	5	DM 14/06/1965
						35.000	50.340	4.5	DM 14/06/1965
						50.340	73.850	3	DM 14/06/1965
						73.850	83.450	3.5	DM 14/06/1965
7 DIR/A	DEL TEMPIO DI GIOVE	RM	0.000	1.484	1.484	0.000	1.484	4	nota Comp.to ROMA CRM-0019181-P 19-07-2011
7 DIR/B	DI TERRACINA	RM	103.208	106.000	2.792	103.208	106.000	3.5	nota Comp.to ROMA CRM-0019181-P 19-07-2011
7 DIR/C	VIA APPIA	NA	12.000	24.220	12.220	12.000	24.220	3.5	nota Comp.to NAPOLI 43690 31-10-2000
7 QUATER	VIA DOMIZIANA	RM	0.000	1.200	1.200	0.000	1.200	4.2	nota Comp.to ROMA CRM-0025956-P 21-08-2009
7 QUATER	VIA DOMIZIANA	NA	1.200	54.980	53.780	1.200	3.000	4	DM 14/06/1965
						3.000	49.300	4	nota Comp.to NAPOLI CNA-0032845-P 10-08-2010
						49.300	54.980	4	DM 14/06/1965
7 RACC.	VIA APPIA	PZ	0.000	8.100	8.100	0.000	8.100	2.5	DM 03/08/1979
7 RACC./A	DI PORTO BADINO	RM	0.000	0.953	0.953	0.000	0.953	4	nota Comp.to ROMA CRM-0019181-P 19-07-2011
7 TER	SALENTINA	BA	0.000	78.400	78.400	0.000	6.000	4	nota Comp.to BARI CBA-0030712-P 26-08-2010
						6.000	37.350	3.2	nota Comp.to BARI CBA-0030712-P 26-08-2010
						37.350	54.080	3.5	nota Comp.to BARI 21789 28-07-2000
						54.080	78.400	3.2	nota Comp.to BARI CBA-0030712-P 26-08-2010
7 VAR	VARIANTE FORMIA GARIGLIANO	RM	0.800	15.000	14.200	0.800	5.000	4	nota Comp.to ROMA CRM-0025956-P 21-08-2009
						5.000	15.000	4.2	nota Comp.to ROMA CRM-0025956-P 21-08-2009



Strade Statali		Giurisdizione Compartimentale			Giurisdizione Compartimentale			Annotazioni	
Numero	Denominazione	Comp.	Prog.va Iniziale	Prog.va Finale	Estesa	Suddivisione in tratti			Coef.
			(Km)	(Km)	(Km)	dal Km	al Km	Kl	
9	VIA EMILIA	BO	0.000	262.387	262.387	0.000	262.387	5	DM 14/06/1965
9	VIA EMILIA	MI	262.387	317.260	54.873	262.387	317.260	5	DM 14/06/1965
9 DIR	TANGENZIALE EST DI LODI	MI	0.000	4.366	4.366	0.000	4.366	5	nota Comp.to MILANO CMI-0031719-P 25-07-2012
12	DELL'ABETONE E DEL BRENNERO	FI	3.219	7.030	3.811	3.219	7.030	3.5	nota Comp.to FIRENZE 8164 28-04-2005
12	DELL'ABETONE E DEL BRENNERO	FI	25.788	91.450	65.662	25.788	91.450	3.5	nota Comp.to FIRENZE 8164 28-04-2005
12	DELL'ABETONE E DEL BRENNERO	BO	91.450	225.374	133.924	91.450	100.100	2.5	DM 14/06/1965
						100.100	177.200	3	DM 14/06/1965
						177.200	192.000	4	DM 14/06/1965
						192.000	225.374	3	DM 14/06/1965
12	DELL'ABETONE E DEL BRENNERO	MI	225.374	245.820	20.446	225.374	238.013	3	DM 14/06/1965
						238.013	245.820	3.5	DM 14/06/1965
12	DELL'ABETONE E DEL BRENNERO	VE	245.820	264.200	18.380	245.820	264.200	3.5	nota Comp.to VENEZIA CVE-0028337-P 28-07-2011
12	DELL'ABETONE E DEL BRENNERO	VE	268.853	326.180	57.327	268.853	278.800	3.5	nota Comp.to VENEZIA CVE-0028337-P 28-07-2011
						278.800	294.000	0	Centro Abitato VERONA
						294.000	305.100	4	nota Comp.to VENEZIA CVE-0028585-P 30-07-2009
						305.100	326.180	2.5	nota Comp.to VENEZIA CVE-0028585-P 30-07-2009
12 RADD.	DELL'ABETONE E DEL BRENNERO	FI	0.000	9.500	9.500	0.000	4.462	3	nota Comp.to FIRENZE CFI-0023972-P 26-08-2009
						4.462	9.500	3.5	nota Comp.to FIRENZE CFI-0023972-P 26-08-2009
12 VAR.	VARIANTE DI ISOLA DELLA SCALA	VE	0.000	5.700	5.700	0.000	5.700	4	nota Comp.to VENEZIA CVE-0028337-P 28-07-2011
12 VAR/A	VARIANTE DI MIRANDOLA	BO	0.000	6.816	6.816	0.000	6.816	3	nota Comp.to BOLOGNA CBO-0028595-P 30-07-2012
13	PONTEBBANA	VE	7.252	63.297	56.045	7.252	26.400	4	DM 14/06/1965
						26.400	55.100	3.5	DM 14/06/1965
						55.100	63.297	2.5	DM 14/06/1965
13	PONTEBBANA	TS	213.000	228.811	15.811	213.000	228.811	1.8	DM 14/06/1965
14	DELLA VENEZIA GIULIA	VE	1.560	76.061	74.501	1.560	13.000	4	nota Comp.to VENEZIA 702 12-05-2005
						13.000	37.860	3.5	nota Comp.to VENEZIA 702 12-05-2005
						37.860	62.200	3	nota Comp.to VENEZIA 702 12-05-2005
						62.200	76.061	3.5	nota Comp.to VENEZIA 702 12-05-2005
14	DELLA VENEZIA GIULIA	TS	161.150	167.980	6.830	161.150	167.980	1.8	DM 14/06/1965
14 RACC.	DELLA VENEZIA GIULIA	TS	0.000	1.995	1.995	0.000	1.995	2.5	DM 14/06/1965
14 VAR.	VARIANTE DI PORTOGRUARO	VE	0.000	5.236	5.236	0.000	5.236	3.5	nota Comp.to VENEZIA CVE-0028337-P 28-07-2011
14 VAR/A	VARIANTE DI MUSILE DI PIAVE	VE	0.000	6.760	6.760	0.000	6.760	3.5	nota Comp.to VENEZIA CVE-0028337-P 28-07-2011
14 VAR/B	VARIANTE DI SAN DONA' DI PIAVE	VE	0.000	5.600	5.600	0.000	5.600	3.5	nota Comp.to VENEZIA CVE-0028337-P 28-07-2011
16	ADRIATICA	VE	4.340	69.514	65.174	4.340	7.200	5	DM 14/06/1965
						7.200	20.700	4	nota Comp.to VENEZIA CVE-0028337-P 28-07-2011



Strade Statali		Giurisdizione Compartimentale				Giurisdizione Compartimentale			Annotazioni
Numero	Denominazione	Comp.	Prog.va Iniziale	Prog.va Finale	Estesa	Suddivisione in tratti		Coeff.	
			(Km)	(Km)	(Km)	dal Km	al Km		
16	ADRIATICA	VE	4.340	69.514	65.174	20.700	37.800	3	nota Comp.to VENEZIA CVE-0028337-P 28-07-2011
						37.800	44.600	4	DM 14/06/1965
						44.600	69.514	3	DM 14/06/1965
16	ADRIATICA	BO	69.514	223.410	153.896	69.514	85.300	4,5	DM 14/06/1965
						85.300	144.000	3	DM 14/06/1965
						144.000	172.839	3,5	DM 14/06/1965
						172.839	223.410	4,5	DM 14/06/1965
16	ADRIATICA	AN	223.410	391.800	168.390	223.410	288.340	3	nota Comp.to ANCONA CAN-0015379-P 31-08-2012
						288.340	308.790	4	nota Comp.to ANCONA CAN-0015379-P 31-08-2012
						308.790	391.800	3	nota Comp.to ANCONA CAN-0015379-P 31-08-2012
16	ADRIATICA	AQ	391.800	524.600	132.800	391.800	406.060	4	nota Comp.to L'AQUILA CAQ-0022460-P 31-07-2008
						406.060	411.310	3	DM 14/06/1965
						411.310	416.060	4	nota Comp.to L'AQUILA CAQ-0022460-P 31-07-2008
						416.060	421.600	3	DM 14/06/1965
						421.600	431.730	4	nota Comp.to L'AQUILA CAQ-0022460-P 31-07-2008
						431.730	437.940	3	DM 14/06/1965
						437.940	439.500	4	nota Comp.to L'AQUILA CAQ-0022460-P 31-07-2008
						439.500	443.437	3	DM 14/06/1965
						443.437	455.000	4,5	nota Comp.to L'AQUILA CAQ-0022460-P 31-07-2008
						455.000	459.430	2,5	DM 14/06/1965
						459.430	524.600	3	nota Comp.to L'AQUILA 6347 05-04-2000
16	ADRIATICA	CB	524.600	559.877	35.277	524.600	531.880	2	DM 14/06/1965
						531.880	547.240	4	DM 14/06/1965
						547.240	559.877	2,5	DM 14/06/1965
16	ADRIATICA	BA	606.000	859.900	253.900	606.000	709.200	4	nota Comp.to BARI CBA-0029453-P 01-09-2009
						709.200	715.500	4,5	nota Comp.to BARI CBA-0029453-P 01-09-2009
						715.500	790.000	4,5	nota Comp.to BARI CBA-0029453-P 01-09-2009
						790.000	810.900	5	nota Comp.to BARI 21789 28-07-2000
						810.900	859.900	4,5	nota Comp.to BARI 21789 28-07-2000
16	ADRIATICA	BA	912.920	917.450	4.530	912.920	912.950	3	DM 14/06/1965
						912.950	917.450	4	nota Comp.to BARI 21789 28-07-2000
16	ADRIATICA	BA	949.300	953.943	4.643	949.300	953.943	2,5	nota Comp.to BARI CBA-0029453-P 01-09-2009
16	ADRIATICA	BA	957.500	1.000.044	42.544	962.200	984.205	3,5	nota Comp.to BARI CBA-0030712-P 26-08-2010
						984.205	1.000.044	2,5	nota Comp.to BARI CBA-0029453-P 01-09-2009
16 DIR/B	DEL PORTO DI ANCONA	AN	0.000	5.000	5.000	0.000	2.225	4	nota Comp.to ANCONA 5315 09-05-2005




Strade Statali		Giurisdizione Compartimentale			Giurisdizione Compartimentale			Annotazioni	
Numero	Denominazione	Comp.	Prog.va Iniziale (Km)	Prog.va Finale (Km)	Estesa (Km)	Suddivisione in tratti			
						dal Km	al Km	Coef.	
16 DIR/B	DEL PORTO DI ANCONA	AN	0.000	5.000	5.000	2.225	5.000	3	nota Comp.to ANCONA CAN-0018084-P 06-08-2010
16 DIR/C	DEL PORTO DI PESCARA	AQ	0.000	3.300	3.300	0.000	3.300	5	nota Comp.to L'AQUILA CAQ-0022460-P 31-07-2008
16 VAR	VARIANTE DI ALFONSINE	BO	0.000	8.573	8.573	0.000	8.573	3	nota Comp.to BOLOGNA CBO-0028595-P 30-07-2012
17	DELL'APPENNINO ABRUZZESE ED APPULO SANNITICO	RM	0.000	12.250	12.250	0.000	12.250	2.5	nota Comp.to ROMA CRM-0019181-P 19-07-2011
17	DELL'APPENNINO ABRUZZESE ED APPULO SANNITICO	AQ	12.250	68.592	56.342	12.250	31.400	3	nota Comp.to L'AQUILA CAQ-0022460-P 31-07-2008
						31.400	35.750	2.5	DM 14/06/1965
						35.750	68.592	3.5	nota Comp.to L'AQUILA CAQ-0022460-P 31-07-2008
17	DELL'APPENNINO ABRUZZESE ED APPULO SANNITICO	AQ	88.287	151.035	62.748	88.287	101.500	3.5	nota Comp.to L'AQUILA CAQ-0022460-P 31-07-2008
						101.500	151.035	3	nota Comp.to L'AQUILA CAQ-0022460-P 31-07-2008
17	DELL'APPENNINO ABRUZZESE ED APPULO SANNITICO	CB	151.035	214.510	63.475	151.035	177.850	1.8	DM 14/06/1965
						177.850	214.510	3	DM 14/06/1965 nota Comp.to CAMPOBASSO CCB-0011781-P 09-07-2009
17	DELL'APPENNINO ABRUZZESE ED APPULO SANNITICO	BA	273.379	284.000	10.621	273.379	284.000	3	nota Comp.to BARI CBA-0030712-P 26-08-2010
17	DELL'APPENNINO ABRUZZESE ED APPULO SANNITICO	BA	305.170	336.000	30.830	305.170	317.750	3	nota Comp.to BARI CBA-0030712-P 26-08-2010
						317.750	321.000	3	nota Comp.to BARI 21789 28-07-2000
						321.000	336.000	4	nota Comp.to BARI 21789 28-07-2000
17 VAR	VARIANTE DI VOLTURARA	BA	0.000	14.250	14.250	0.000	14.250	3	nota Comp.to BARI CBA-0029453-P 01-09-2009
17 VAR/A	ISERNIA - CASTEL DI SANGRO	CB	0.000	18.700	18.700	0.000	18.700	3	Comp.to CAMPOBASSO CCB-0015816-P 22-08-2012
18	TIRRENA INFERIORE	NA	54.590	220.610	166.020	54.590	73.100	3.5	DM 14/06/1965
						73.100	146.700	2.5	DM 14/06/1965
						146.700	212.400	2	DM 14/06/1965
						212.400	220.610	3	DM 14/06/1965
18	TIRRENA INFERIORE	PZ	220.610	243.670	23.060	220.610	243.670	3	DM 14/06/1965
18	TIRRENA INFERIORE	CZ	243.670	389.000	145.330	243.670	288.400	3	DM 14/06/1965
						288.400	303.400	2.2	DM 14/06/1965
						303.400	349.600	2.5	DM 14/06/1965
						349.600	370.000	2.2	DM 14/06/1965
18	TIRRENA INFERIORE	CZ	417.000	535.132	118.132	435.300	442.400	2.5	DM 14/06/1965
						442.400	468.970	2.2	DM 14/06/1965
						468.970	497.500	2.8	DM 14/06/1965
						497.500	527.710	3	DM 14/06/1965
						527.710	535.132	3.5	DM 14/06/1965
19	DELLE CALABRIE	NA	0.000	102.170	102.170	0.000	9.245	3.5	DM 14/06/1965
						9.245	47.200	2.5	DM 14/06/1965
						47.200	102.170	2.5	DM 14/06/1965
19	DELLE CALABRIE	PZ	102.170	109.600	7.430	102.170	109.600	2.5	DM 14/06/1965




Strade Statali		Giurisdizione Compartimentale			Giurisdizione Compartimentale			Annotazioni	
Numero	Denominazione	Comp.	Prog.va Iniziale	Prog.va Finale	Estesa	Suddivisione in tratti			Coef.
			(Km)	(Km)	(Km)	dal Km	al Km	Kl	
19 QUATER	DELLE CALABRIE	CZ	7.050	12.240	5.190	7.050	12.240	3	nota Comp.to CATANZARO 19008 27-10-2005
20	DEL COLLE DI TENDA E DI VALLE ROJA	TO	80.740	110.401	29.661	80.740	110.401	4	nota Comp.to TORINO CTO-0026580-P 31-07-2009
20	DEL COLLE DI TENDA E DI VALLE ROJA	GE	133.782	150.850	17.068	133.782	150.850	3	nota Comp.to GENOVA CGE-0010490-P 19-09-2008
21	DELLA MADDALENA	TO	0.000	59.708	59.708	0.000	59.708	4	nota Comp.to TORINO 9228 20-04-2005
24	DEL MONGINEVRO	TO	55.200	96.540	41.340	55.200	96.540	4	nota Comp.to TORINO 9228 20-04-2005
25	DEL MONCENISIO	TO	15.634	70.060	54.426	15.634	51.695	3.5	nota Comp.to TORINO 9228 20-04-2005
						51.695	70.060	2.5	nota Comp.to TORINO 9228 20-04-2005
26	DELLA VALLE D'AOSTA	TO	1.950	48.205	46.255	1.950	48.205	3	nota Comp.to TORINO 9228 20-04-2005
26	DELLA VALLE D'AOSTA	AO	48.205	156.346	108.141	48.205	97.000	3	nota Comp.to AOSTA 857 03-02-2005
						97.000	102.200	5	nota Comp.to AOSTA CAO-0005918-P 29-07-2008
						102.200	107.700	4	nota Comp.to AOSTA CAO-0005918-P 29-07-2008
						107.700	144.275	3	nota Comp.to AOSTA CAO-0005918-P 29-07-2008
						144.275	156.346	2	nota Comp.to AOSTA 857 03-02-2005
26 DIR.	DELLA VALLE D'AOSTA	AO	0.000	10.474	10.474	0.000	3.300	3	DM 14/06/1965
						3.300	8.375	4	nota Comp.to AOSTA CAO-0005918-P 29-07-2008
						8.375	10.474	5	nota Comp.to AOSTA CAO-0005918-P 29-07-2008
27	DEL GRAN SAN BERNARDO	AO	0.000	6.110	6.110	0.000	6.110	5	nota Comp.to AOSTA 857 03-02-2005
27	DEL GRAN SAN BERNARDO	AO	7.420	33.910	26.490	7.420	20.000	5	nota Comp.to AOSTA 857 03-02-2005
						20.000	33.910	2	nota Comp.to AOSTA 857 03-02-2005
27 VAR.	VARIANTE DI GIGNOD	AO	0.000	2.187	2.187	0.000	2.187	5	nota Comp.to AOSTA CAO-0008208-P 27-08-2009
28	DEL COLLE DI NAVA	TO	8.800	94.944	86.144	8.800	94.944	3.5	nota Comp.to TORINO 9228 20-04-2005
28	DEL COLLE DI NAVA	GE	94.944	140.942	45.998	94.944	140.942	4	nota Comp.to GENOVA CGE-0010490-P 19-09-2008
29	DEL COLLE DI CADIBONA	GE	115.150	132.647	17.497	115.150	132.647	3	DM 14/06/1965
30	DI VAL BORMIDA	GE	67.580	68.861	1.281	67.580	68.861	2.5	DM 14/06/1965
32	TICINESE	TO	3.962	32.640	28.678	3.962	32.640	4	nota Comp.to TORINO 9228 20-04-2005
33	DEL SEMPIONE	MI	10.175	56.006	45.831	10.175	55.710	5	DM 14/06/1965
						55.710	56.006	3.8	DM 14/06/1965
33	DEL SEMPIONE	TO	56.006	144.430	88.424	56.006	144.430	4.5	nota Comp.to TORINO 9228 20-04-2005
34	DEL LAGO MAGGIORE	TO	0.000	39.339	39.339	0.000	39.339	4.5	nota Comp.to TORINO 9228 20-04-2005
36	DEL LAGO DI COMO E DELLO SPLUGA	MI	8.555	149.519	140.964	8.555	95.628	5	DM 14/06/1965
						95.628	122.600	3.5	DM 14/06/1965
						122.600	149.519	2	DM 14/06/1965
36 RACC	RACCORDO LECCO - VALSASSINA	MI	0.000	9.015	9.015	0.000	9.015	5	nota Comp.to MILANO CMI-0031719-P 25-07-2012
37	DEL MALOJA	MI	0.000	10.012	10.012	0.000	10.012	3.5	DM 14/06/1965
38	DELLO STELVIO	MI	0.900	124.306	123.406	0.900	31.800	3.5	DM 14/06/1965



Strade Statali		Giurisdizione Compartimentale			Giurisdizione Compartimentale			Annotazioni	
Numero	Denominazione	Comp.	Prog.va Iniziale	Prog.va Finale	Estesa	Suddivisione in tratti			Coeff.
			(Km)	(Km)	(Km)	dal Km	al Km	Kl	
38	DELLO STELVIO	MI	0.900	124.306	123.406	31.800	44.900	4.5	DM 14/06/1965
						44.900	96.900	3	DM 14/06/1965
						96.900	108.500	4.5	DM 14/06/1965
						108.500	124.306	1	DM 14/06/1965
38 DIR/A	DELLO STELVIO	MI	0.000	1.700	1.700	0.000	1.700	3	DM 14/06/1965
38 DIR/B	DELLO STELVIO	MI	0.000	0.200	0.200	0.000	0.200	1	DM 14/06/1965
39	DEL PASSO DI APRICA	MI	0.000	29.080	29.080	0.000	10.000	2.5	DM 14/06/1965
						10.000	15.000	4	DM 14/06/1965
						15.000	29.080	2.5	DM 14/06/1965
42	DEL TONALE E DELLA MENDOLA	MI	21.800	147.846	126.046	21.800	28.200	5	nota Comp.to MILANO CMI-0036582-P 24-07-2008
						28.200	82.200	3	nota Comp.to MILANO CMI-0036582-P 24-07-2008
						82.200	135.900	1.5	nota Comp.to MILANO CMI-0036582-P 24-07-2008
						135.900	147.846	4	nota Comp.to MILANO CMI-0036582-P 24-07-2008
45	DI VAL DI TREBBIA	GE	11.150	53.729	42.579	11.150	29.658	3	nota Comp.to GENOVA CGE-0010490-P 19-09-2008
45	DI VAL DI TREBBIA	BO	61.720	135.700	73.980	61.720	133.800	2.5	DM 14/06/1965
45 BIS	GARDESANA OCCIDENTALE	MI	47.948	106.848	58.900	133.800	135.700	3.5	DM 14/06/1965
45 TER	GARDESANA OCCIDENTALE	MI	0.000	4.500	4.500	47.948	52.948	5	DM 14/06/1965
47	DELLA VALSUGANA	VE	29.950	73.000	43.050	52.948	106.848	3	DM 14/06/1965
50	DEL GRAPPA E DEL PASSO ROLLE	VE	0.000	43.737	43.737	0.000	3.000	2.8	DM 14/06/1965
						3.000	12.400	3.5	DM 14/06/1965
						12.400	32.445	2.8	DM 14/06/1965
						32.445	42.226	3.5	DM 14/06/1965
						42.226	43.737	2.5	DM 14/06/1965
50 BIS/VAR	DEL GRAPPA E DEL PASSO ROLLE	VE	0.000	19.750	19.750	0.000	10.300	3	nota Comp.to VENEZIA CVE-0028585-P 30-07-2009
						10.300	19.750	4	nota Comp.to VENEZIA CVE-0028585-P 30-07-2009
51	DI ALEMAGNA	VE	0.000	118.150	118.150	0.000	15.300	3	DM 14/06/1965
						15.300	24.396	2.5	DM 14/06/1965
						24.396	35.500	2.5	nota Comp.to VENEZIA CVE-0028585-P 30-07-2009
						35.500	97.000	3.5	DM 14/06/1965
						97.000	110.000	4.5	DM 14/06/1965
						110.000	118.150	2	DM 14/06/1965
51 BIS	DI ALEMAGNA	VE	0.000	12.480	12.480	0.000	12.480	3.5	DM 14/06/1965



Strade Statali		Giurisdizione Compartimentale			Giurisdizione Compartimentale			Annotazioni	
Numero	Denominazione	Comp.	Prog.va Iniziale	Prog.va Finale	Estesa	Suddivisione in tratti			Coeff.
			(Km)	(Km)	(Km)	dal Km	al Km	Kl	
52	CARNICA	VE	64.137	110.200	46.063	64.137	89.031	2.5	DM 14/06/1965
						89.031	110.200	3	DM 14/06/1965
52 BIS	CARNICA	TS	0.000	32.875	32.875	0.000	32.875	1.8	DM 14/06/1965
53	POSTUMIA	VE	4.065	22.950	18.885	4.065	5.900	4.5	DM 14/06/1965
						5.900	22.950	4.5	nota Comp.to VENEZIA 702 12-05-2005
54	DEL FRIULI	TS	3.691	34.121	30.430	3.691	19.000	2.5	DM 14/06/1965
						19.000	34.121	2	DM 14/06/1965
54	DEL FRIULI	TS	81.325	104.582	23.257	81.325	104.582	1.8	DM 14/06/1965
54 DIR	DEL FRIULI	TS	0.000	3.270	3.270	0.000	3.270	3	nota Comp.to TRIESTE (ex NSA 118) 15347/05 07-07-2005
55	DELL'ISONZO	TS	2.922	18.520	15.598	2.922	18.520	2	DM 14/06/1965
58	DELLA CARNIOLA	TS	9.229	9.510	0.281	9.229	9.510	1.8	DM 14/06/1965
62	DELLA CISA	GE	0.000	7.950	7.950	0.000	5.000	3.5	DM 14/06/1965
						5.000	7.950	3	DM 14/06/1965
62	DELLA CISA	FI	7.950	56.214	48.264	7.950	17.700	3	DM 14/06/1965
						17.700	56.214	2.5	DM 14/06/1965
62	DELLA CISA	BO	56.214	112.773	56.559	56.214	95.160	2.5	DM 14/06/1965
						95.160	108.600	3	DM 14/06/1965
						108.600	112.773	3.5	DM 14/06/1965
63	DEL VALICO DEL CERRETO	FI	0.000	35.691	35.691	0.000	35.691	2.5	DM 14/06/1965
63	DEL VALICO DEL CERRETO	BO	35.691	105.000	69.309	35.691	105.000	2.5	DM 14/06/1965
64	PORRETTANA	FI	0.800	31.110	30.310	0.800	31.110	2.5	nota Comp.to FIRENZE CFI-0026122-P 17-09-2008
64	PORRETTANA	BO	31.110	137.580	106.470	31.110	85.000	2.5	DM 14/06/1965
						85.000	104.600	4.5	DM 14/06/1965
						104.600	134.500	3	DM 14/06/1965
						134.500	137.580	4	DM 14/06/1965
67	TOSCO ROMAGNOLA	FI	14.800	142.269	127.469	14.800	70.600	3	nota Comp.to FIRENZE CFI-0026122-P 17-09-2008
						70.600	92.300	4	DM 14/06/1965
						92.300	97.432	3	DM 14/06/1965
						97.432	101.867	4	nota Comp.to FIRENZE 8164 28-04-2005
						101.867	142.269	2.5	nota Comp.to FIRENZE 8164 28-04-2005
67	TOSCO ROMAGNOLA	BO	142.269	232.377	90.108	142.269	183.200	2.5	DM 14/06/1965
						183.200	197.100	3.5	DM 14/06/1965
						197.100	210.500	3	DM 14/06/1965
						210.500	232.377	4.5	nota Comp.to BOLOGNA 27451 06-12-2005
67 BIS	TOSCO ROMAGNOLA	FI	0.000	19.700	19.700	0.000	10.423	2.5	DM 14/06/1965




Strade Statali		Giurisdizione Compartimentale			Giurisdizione Compartimentale			Annotazioni	
Numero	Denominazione	Comp.	Prog.va Iniziale (Km)	Prog.va Finale (Km)	Estesa (Km)	Suddivisione in tratti			
						dal Km	al Km	Coef.	
67 BIS	TOSCO ROMAGNOLA	FI	0.000	19.700	19.700	10.423	19.700	3.5	DM 14/06/1965
72	DI SAN MARINO	BO	0.000	10.654	10.654	0.000	10.654	3	DM 14/06/1965
73	SENESE ARETINA	FI	100.480	163.200	62.720	100.480	139.000	4	nota Comp.to FIRENZE CFI-0026122-P 17-09-2008
						139.000	163.200	4.5	nota Comp.to FIRENZE CFI-0023972-P 26-08-2009
73	SENESE ARETINA	FI	167.440	182.607	15.167	167.440	181.610	4.5	nota Comp.to FIRENZE CFI-0023972-P 26-08-2009
						181.610	182.607	4.5	nota Comp.to FIRENZE CFI-0023851-P 05-08-2011
73 BIS	DI BOCCA TRABARIA	PG	0.000	16.804	16.804	0.000	16.804	2.5	nota Comp.to PERUGIA CPG-0019757-P 17-09-2008
73 BIS	DI BOCCA TRABARIA	AN	16.804	111.570	94.766	16.804	78.000	2	DM 14/06/1965
						78.000	111.570	4	nota Comp.to ANCONA 5315 09-05-2005
73 BIS VAR	DI URBINO	AN	0.000	3.050	3.050	0.000	3.050	3	nota Comp.to ANCONA CAN-0021570-P 26-08-2008
75	CENTRALE UMBRA	PG	0.000	25.480	25.480	0.000	25.480	4.6	nota Comp.to PERUGIA CPG-0018444-P 28-08-2009
76	DELLA VAL D'ESINO	PG	0.000	3.314	3.314	0.000	3.314	3.6	nota Comp.to PERUGIA CPG-0018444-P 28-08-2009
76	DELLA VAL D'ESINO	AN	3.314	74.444	71.130	3.314	8.700	2	DM 14/06/1965
						8.700	20.700	4	nota Comp.to ANCONA 5315 09-05-2005
						20.700	33.840	3	nota Comp.to ANCONA 5315 09-05-2005
						33.840	74.444	4	nota Comp.to ANCONA 5315 09-05-2005
76 dir	DELL' AEROPORTO RAFFAELLO SANZIO	AN	0.000	1.691	1.691	0.000	1.691	4	nota Comp.to ANCONA 5315 09-05-2005
77	DELLA VAL DI CHIANTI	PG	1.050	27.844	26.794	1.050	27.844	3.1	nota Comp.to PERUGIA CPG-0018444-P 28-08-2009
77	DELLA VAL DI CHIANTI	AN	27.844	51.420	23.576	27.844	51.420	2	nota Comp.to ANCONA 5315 09-05-2005
77	DELLA VAL DI CHIANTI	AN	52.556	109.900	57.344	52.556	109.900	4	nota Comp.to ANCONA CAN-0003067-P 16-02-2012
77 VAR	PONTELATRAVE - SFERCIA	AN	0.000	6.073	6.073	0.000	6.073	4	nota Comp.to ANCONA CAN-0015668-P 04-08-2011
79	TERNANA	RM	0.000	19.010	19.010	0.000	19.010	3.7	nota Comp.to ROMA CRM-0019181-P 19-07-2011
79	TERNANA	PG	19.010	28.700	9.690	19.010	28.700	2.9	nota Comp.to PERUGIA CPG-0017727-P 27-07-2011
79 BIS	TERNANA	PG	0.000	3.273	3.273	0.000	3.000	2.5	nota Comp.to PERUGIA CPG-0014976-P 26-07-2012
						3.000	3.273	1.5	nota Comp.to PERUGIA CPG-0014976-P 26-07-2012
80	DEL GRAN SASSO D'ITALIA	AQ	4.480	98.950	94.470	4.480	10.200	3	nota Comp.to L'AQUILA CAQ-0022121-P 03-09-2009
						10.200	60.700	2	nota Comp.to L'AQUILA CAQ-0022121-P 03-09-2009
						60.700	72.900	2.5	nota Comp.to L'AQUILA CAQ-0022121-P 03-09-2009
						72.900	77.930	1.5	nota Comp.to L'AQUILA CAQ-0024228-P 27-09-2006
						77.930	98.950	3	nota Comp.to L'AQUILA CAQ-0022121-P 03-09-2009
80 RACC.	DI TERAMO	AQ	0.000	17.341	17.341	0.000	15.820	5	nota Comp.to L'AQUILA CAQ-0022121-P 03-09-2009
						15.820	17.341	4	nota Comp.to L'AQUILA (ex NSA 304) CAQ-0022170-P 03-09-2009
80 VAR.	VARIANTE DI TERAMO	AQ	2.900	5.600	2.700	2.900	5.600	4	nota Comp.to L'AQUILA CAQ-0024450-P 03-08-2011
81	PICENO APRUTINA	AN	0.000	11.498	11.498	0.000	11.498	2.5	DM 14/06/1965
81	PICENO APRUTINA	AQ	11.498	185.900	174.402	11.498	33.300	2.5	nota Comp.to L'AQUILA CAQ-0022121-P 03-09-2009



Strade Statali		Giurisdizione Compartimentale				Giurisdizione Compartimentale			Annotazioni						
Numero	Denominazione	Comp.	Prog.va Iniziale	Prog.va Finale	Estesa	Suddivisione in tratti		Coef.							
			(Km)	(Km)	(Km)	dal Km	al Km			KI					
81	PICENO APRUTINA	AQ	11.498	185.900	174.402	33.300	35.246	2.5	DM 14/06/1965						
						35.246	88.070	2.5	nota Comp.to L'AQUILA CAQ-0022121-P 03-09-2009						
						88.070	103.000	1.5	nota Comp.to L'AQUILA CAQ-0022460-P 31-07-2008						
						103.000	127.000	2	nota Comp.to L'AQUILA CAQ-0022460-P 31-07-2008						
						127.000	132.710	2.5	nota Comp.to L'AQUILA CAQ-0022460-P 31-07-2008						
						132.710	134.665	3	DM 14/06/1965						
						134.665	136.350	2.5	nota Comp.to L'AQUILA CAQ-0022460-P 31-07-2008						
						136.350	140.740	3	DM 14/06/1965						
						140.740	144.100	1.8	DM 14/06/1965						
						144.100	172.000	3	nota Comp.to L'AQUILA CAQ-0022460-P 31-07-2008						
						172.000	185.900	2.5	nota Comp.to L'AQUILA CAQ-0022460-P 31-07-2008						
						83	MARSICANA	AQ	75.815	81.000	5.185	75.815	81.000	2.5	DM 14/06/1965
						84	FRENTANA	AQ	50.320	57.000	6.680	50.320	57.000	2.5	nota Comp.to L'AQUILA CAQ-0022121-P 03-09-2009
85	VENAFRANA	NA	0.000	8.000	8.000	0.000	8.000	3	DM 14/06/1965						
85	VENAFRANA	CB	8.000	44.600	36.600	8.000	22.000	3.5	DM 14/06/1965						
						22.000	43.700	2.5	DM 14/06/1965						
						43.700	44.600	2.5	nota Comp.to CAMPOBASSO 19671/05 13-10-2005						
85 VAR	VARIANTE DI VENAFRO	CB	0.000	8.695	8.695	0.000	8.695	4.5	nota Comp.to CAMPOBASSO CCB-0011781-P 09-07-2009						
87	SANNITICA	NA	78.573	105.850	27.277	78.573	105.850	3.5	nota Comp.to NAPOLI CNA-0035554-P 06-09-2012						
87	SANNITICA	CB	105.850	221.188	115.338	105.850	125.045	2	DM 14/06/1965						
						125.045	142.180	3	DM 14/06/1965						
						142.180	160.400	2	DM 14/06/1965						
						160.400	221.188	3	nota Comp.to CAMPOBASSO CCB-0015816-P 22-08-2012						
						89	GARGANICA	BA	1.850	199.850	198.000	1.850	14.000	3.5	nota Comp.to BARI 21789 28-07-2000
89	GARGANICA	BA	1.850	199.850	198.000	14.000	65.400	2.5	nota Comp.to BARI 21789 28-07-2000						
						65.400	108.355	3	DM 14/06/1965						
						108.355	145.200	2.5	nota Comp.to BARI 21789 28-07-2000						
						145.200	163.200	3.5	nota Comp.to BARI 21789 28-07-2000						
						163.200	199.850	4	nota Comp.to BARI 21789 28-07-2000						
89 DIR./B	GARGANICA	BA	0.000	11.832	11.832	0.000	11.832	2.5	nota Comp.to BARI CBA-0030712-P 26-08-2010						
90	DELLE PUGLIE	NA	0.000	48.320	48.320	0.000	37.520	3	DM 14/06/1965						
						37.520	48.320	3.5	nota Comp.to BARI 21789 28-07-2000						
90	DELLE PUGLIE	BA	48.320	81.000	32.680	48.320	56.390	3.5	nota Comp.to BARI 21789 28-07-2000						
						56.390	75.590	3	nota Comp.to BARI 21789 28-07-2000						
						75.590	81.000	3.5	DM 14/06/1965						



Strade Statali		Giurisdizione Compartimentale			Giurisdizione Compartimentale			Annotazioni	
Numero	Denominazione	Comp.	Prog.va Iniziale	Prog.va Finale	Estesa	Suddivisione in tratti			Coef.
			(Km)	(Km)	(Km)	dal Km	al Km	Kl	
90 BIS	DELLE PUGLIE	NA	0.000	45.300	45.300	0.000	26.800	3	DM 14/06/1965
						26.800	45.300	2,5	DM 14/06/1965
90 DIR	DELLE PUGLIE	NA	0.000	5.150	5.150	0.000	5.150	3	nota Comp.to NAPOLI 37787 06-12-2005
91	DELLA VALLE DEL SELE	NA	108.790	129.635	20.845	108.790	129.635	3	DM 14/06/1965
91 RACC.	DELLA VALLE DEL SELE	NA	0.000	1.400	1.400	0.000	1.400	3	nota Comp.to NAPOLI CNA-0035554-P 06-09-2012
92	DELL'APPENNINO MERIDIONALE	PZ	0.300	100.700	100.400	0.300	60.500	2,5	DM 14/06/1965
						60.500	100.700	2	DM 14/06/1965
92	DELL'APPENNINO MERIDIONALE	PZ	112.700	128.500	15.800	112.700	119.500	2	DM 14/06/1965
92	DELL'APPENNINO MERIDIONALE	PZ	140.130	154.160	14.030	140.130	154.160	1,8	DM 14/06/1965
93	APPULO LUCANA	BA	2.835	41.570	38.735	2.835	26.300	3,5	nota Comp.to BARI 21789 28-07-2000
						26.300	41.570	3	nota Comp.to BARI 21789 28-07-2000
93	APPULO LUCANA	PZ	41.570	74.988	33.418	41.570	57.000	2,5	DM 14/06/1965
						57.000	74.988	2	DM 14/06/1965
94	DEL VARCO DI PIETRASTRETTA	PZ	25.950	26.570	0.620	25.950	26.570	3	DM 14/06/1965
94 DIR.	DEL VARCO DI PIETRASTRETTA	PZ	0.000	10.800	10.800	0.000	10.800	3	nota Comp.to POTENZA 16080 25-08-2004
95	DI BRIENZA	PZ	0.000	45.822	45.822	0.000	40.600	2	DM 14/06/1965
						40.600	45.822	2	DM 14/06/1965
95	DI BRIENZA	UC	45.822	47.055	1.233	45.822	47.055	2,5	DM 14/06/1965
95 VAR	VARIANTE TITO-BRIENZA	PZ	0.000	15.600	15.600	0.000	15.600	3	Comp.to POTENZA (ex NSA.39) 19992 21-10-2004
96	BARESE	BA	57.350	121.450	64.100	57.350	66.300	3	nota Comp.to BARI CBA-0030712-P 26-08-2010
						66.300	84.800	3,2	nota Comp.to BARI 21789 28-07-2000
						84.800	99.000	2,5	nota Comp.to BARI 21789 28-07-2000
						99.000	106.000	3,5	nota Comp.to BARI 21789 28-07-2000
						106.000	114.000	2,5	nota Comp.to BARI 21789 28-07-2000
						114.000	121.450	4	nota Comp.to BARI 21789 28-07-2000
96 BIS	BARESE	PZ	0.000	27.900	27.900	0.000	27.900	2,5	DM 20/04/1969
99	DI MATERA	BA	1.480	10.420	8.940	1.480	10.420	3	nota Comp.to BARI 21789 28-07-2000
99	DI MATERA	PZ	10.420	16.610	6.190	10.420	16.610	3	nota Comp.to BARI 21789 28-07-2000
100	DI GIOIA DEL COLLE	BA	4.615	66.700	62.085	4.615	12.300	4	DM 14/06/1965
						12.300	42.800	3,5	nota Comp.to BARI 21789 28-07-2000
						42.800	44.700	2,8	nota Comp.to BARI 21789 28-07-2000
						44.700	66.700	3,2	nota Comp.to BARI 21789 28-07-2000
101	SALENTINA DI GALLIPOLI	BA	1.907	38.500	36.593	1.907	6.000	3,5	nota Comp.to BARI CBA-0030712-P 26-08-2010
						6.000	38.500	3,5	nota Comp.to BARI 21789 28-07-2000
106	JONICA	CZ	6.715	330.035	323.320	34.700	66.200	3	DM 14/06/1965




Strade Statali		Giurisdizione Compartimentale			Giurisdizione Compartimentale			Annotazioni	
Numero	Denominazione	Comp.	Prog.va Iniziale	Prog.va Finale	Estesa	Suddivisione in tratti			Coeff.
			(Km)	(Km)	(Km)	dal Km	al Km		
106	JONICA	CZ	6.715	330.035	323.320	66.200	94.600	2.5	DM 14/06/1965
						94.600	110.700	3	DM 14/06/1965
						110.700	137.800	2.5	DM 14/06/1965
						137.800	161.000	2.2	DM 14/06/1965
						161.000	182.650	3	DM 14/06/1965
						182.650	188.550	4	DM 14/06/1965
						188.550	204.450	3	DM 14/06/1965
						204.450	243.000	2.5	DM 14/06/1965
						243.000	249.950	3.5	DM 14/06/1965
						249.950	263.650	3	DM 14/06/1965
						263.650	330.035	2.5	DM 14/06/1965
						368.890	415.180	2.2	DM 14/06/1965
						106	JONICA	PZ	415.180
106	JONICA	BA	452.620	491.000	38.380	452.620	476.200	3.5	nota Comp.to BARI 21789 28-07-2000
						476.200	486.700	3.2	nota Comp.to BARI 21789 28-07-2000
						486.700	491.000	4	nota Comp.to BARI 21789 28-07-2000
106 DIR	JONICA	BA	0.000	7.030	7.030	0.000	6.775	2.8	DM 14/06/1965
						6.775	7.030	2	nota Comp.to BARI 22216 12-10-2005
106 RADD.	JONICA	CZ	0.000	29.710	29.710	0.000	29.710	3.5	DM 22/11/1966
106 VAR	VARIANTE DI MONTE GIORDANO	CZ	0.000	3.400	3.400	0.000	3.400	4	Comp.to CATANZARO CCZ-0029627-P 15-07-2011
106 VAR/A	DI CATANZARO LIDO	CZ	5.156	16.872	11.716	5.156	16.872	4	nota Comp.to CATANZARO CCZ-0027188-P 17-07-2012
107	SILANA CROTONESE	CZ	0.000	134.650	134.650	0.000	36.560	3	DM 14/06/1965
						36.560	81.570	2.5	DM 14/06/1965
						81.570	116.200	2.2	DM 14/06/1965
108 BIS	SILANA DI CARIATI	CZ	0.000	54.650	54.650	0.000	15.744	2.2	DM 14/06/1965
						15.744	39.000	2.8	DM 14/06/1965
						39.000	54.650	2.2	DM 14/06/1965
109	DELLA PICCOLA SILA	CZ	68.200	82.340	14.140	68.200	82.340	2.5	DM 14/06/1965
109 BIS	DELLA PICCOLA SILA	CZ	0.000	19.790	19.790	0.000	19.790	3	DM 14/06/1965
109 BIS/ DIR	DI CATANZARO	CZ	0.000	1.920	1.920	0.000	0.953	4	nota Comp.to CATANZARO (ex NSA 298) CCZ-0026889-P 22-09-2008
						0.953	1.920	4	nota Comp.to CATANZARO CCZ-0027188-P 17-07-2012
						1.920	1.920	4	nota Comp.to CATANZARO CCZ-0027188-P 17-07-2012
113	SETTENTRIONALE SICULA	CT	0.000	125.000	125.000	5.175	24.550	2.5	nota Sez. CATANIA 11639 31-08-2000
						24.550	73.545	3	nota Sez. CATANIA 11639 31-08-2000
						73.545	78.000	2.2	DM 14/06/1965
						78.000	106.500	2.2	nota Comp.to PALERMO 8449 12-10-2000
						106.500	125.000	2.8	nota Comp.to PALERMO 8449 12-10-2000




Strade Statali		Giurisdizione Compartimentale			Giurisdizione Compartimentale			Annotazioni	
Numero	Denominazione	Comp.	Prog.va Iniziale	Prog.va Finale	Estesa	Suddivisione in tratti			Coef.
			(Km)	(Km)	(Km)	dal Km	al Km	Kl	
113	SETTENTRIONALE SICULA	PA	125.000	377.000	252.000	125.000	190.000	2.8	nota Comp.to PALERMO 8449 12-10-2000
						190.000	219.000	2.2	DM 14/06/1965
						219.000	249.000	3	DM 14/06/1965
						249.000	273.300	4	DM 14/06/1965
						273.300	312.500	2.5	DM 14/06/1965
						312.500	376.000	2.2	DM 14/06/1965
						376.000	377.000	2.5	DM 14/06/1965
113 DIR.	SETTENTRIONALE SICULA	CT	11.080	32.620	21.540	11.080	32.620	2.7	nota Sez. CATANIA 22013 16-12-2005
114	ORIENTALE SICULA	CT	0.000	156.660	156.660	8.300	92.022	3.7	nota Sez. CATANIA 22013 16-12-2005
						92.022	105.250	0	Traversa Interna di CATANIA
						105.250	106.000	4.2	nota Sez. CATANIA 22013 16-12-2005
						106.000	154.660	2.7	nota Sez. CATANIA 22013 16-12-2005
						154.660	156.660	2.7	nota Sez. CATANIA (ex NSA 240) 22013 16-12-2005
						114 DIR.	DELLA COSTA SARACENA	CT	5.000
115	SUD OCCIDENTALE SICULA	PA	0.000	267.550	267.550	3.300	5.000	3.5	DM 14/06/1965
						5.000	75.700	2.8	DM 14/06/1965
						75.700	259.850	2.2	DM 14/06/1965
115	SUD OCCIDENTALE SICULA	CT	267.550	409.148	141.598	267.550	316.600	3.2	nota Sez. CATANIA 22013 16-12-2005
						316.600	326.535	3	nota Sez. CATANIA 11639 31-08-2000
						326.535	337.050	2.7	nota Sez. CATANIA 22013 16-12-2005
						337.050	405.000	2.7	nota Sez. CATANIA 22013 16-12-2005
						405.000	407.960	3	nota Sez. CATANIA 22013 16-12-2005
115 DIR.	SUD OCCIDENTALE SICULA	PA	0.000	7.500	7.500	0.000	7.500	2	DM 14/06/1965
115 QUATER	SUD OCCIDENTALE SICULA	PA	0.000	3.910	3.910	0.000	3.910	4	nota D.R. PALERMO 46925 21-11-2005
115 TER	SUD OCCIDENTALE SICULA	PA	0.000	3.050	3.050	0.000	2.000	3.5	DM 20/04/1969
116	RANDAZZO CAPO D'ORLANDO	CT	0.000	67.160	67.160	0.000	23.200	2	nota Comp.to PALERMO 8449 12-10-2000
						23.200	67.160	2	DM 14/06/1965
117	CENTRALE SICULA	PA	0.000	70.156	70.156	0.000	15.600	3	nota Comp.to PALERMO 8449 12-10-2000
						15.600	19.100	1.8	nota Comp.to PALERMO 8449 12-10-2000
						19.100	70.156	1.8	DM 14/06/1965
117 BIS	CENTRALE SICULA	PA	0.000	73.240	73.240	0.000	73.240	2.2	DM 14/06/1965
117 BIS	CENTRALE SICULA	CT	73.240	91.830	18.590	73.240	89.000	2.2	DM 14/06/1965
117 TER	DI NICOSIA	PA	0.000	6.300	6.300	89.000	91.830	3	DM 14/06/1965
						0.000	6.300	3	nota Dir. Reg. PALERMO (ex NSA 159) CPA-0056606-P 27-09-2011



Strade Statali		Giurisdizione Compartimentale				Giurisdizione Compartimentale			Annotazioni
Numero	Denominazione	Comp.	Prog.va Iniziale	Prog.va Finale	Estesa	Suddivisione in tratti		Coeff.	
			(Km)	(Km)	(Km)	dal Km	al Km		
118	CORLEONESE AGRIGENTINA	PA	0.000	151.391	151.391	0.000	143.000	1.8	DM 14/06/1965
						143.000	151.391	2.5	DM 14/06/1965
119	DI GIBELLINA	PA	0.000	56.088	56.088	1.000	3.000	1.2	DM 14/06/1965
						3.000	47.500	1.8	DM 14/06/1965
						47.500	53.750	2.8	DM 14/06/1965
119 DIR	ASSE DEL BELICE	PA	0.000	6.000	6.000	0.000	6.000	1.5	nota Dir. Reg. PALERMO (ex NSA 9) 49685 05-12-2005
120	DELL'ETNA E DELLE MADONIE	PA	0.000	156.500	156.500	0.000	77.400	1.8	DM 14/06/1965
						77.400	102.120	2.2	nota Comp.to PALERMO 8449 12-10-2000
						102.120	156.500	1.8	DM 14/06/1965
120	DELL'ETNA E DELLE MADONIE	CT	156.500	215.627	59.127	156.500	211.000	1.8	DM 14/06/1965
						211.000	213.800	2	nota Sez. CATANIA 22013 16-12-2005
						213.800	215.627	1.8	DM 14/06/1965
120 RACC	DI TRE MONZELLI	PA	0.000	1.600	1.600	0.000	1.600	3	nota Dir. Reg. PALERMO (ex NSA 348) CPA-0056606-P 27-09-2011
121	CATANESE	CT	0.000	83.736	83.736	7.330	27.200	3	nota Sez. CATANIA 22013 16-12-2005
						27.200	41.000	2.5	DM 14/06/1965
						41.000	83.736	2.5	nota Sez. CATANIA 22013 16-12-2005
121	CATANESE	PA	83.736	252.900	169.164	83.736	103.900	2.5	DM 14/06/1965
						103.900	234.600	1.8	DM 14/06/1965
						234.600	252.900	2.5	DM 14/06/1965
122	AGRIGENTINA	PA	0.000	87.981	87.981	0.000	3.000	2.5	DM 14/06/1965
						3.000	61.700	1.8	DM 14/06/1965
						61.700	71.800	2.5	DM 14/06/1965
						71.800	87.891	2	DM 14/06/1965
122 BIS	AGRIGENTINA	PA	5.435	15.335	9.900	5.435	15.335	1.8	DM 14/06/1965
122 TER	TANGENZIALE EST DI CANICATTI'	PA	0.000	5.200	5.200	0.000	5.200	1.8	nota Dir. Reg. PALERMO (ex NSA 78) 46925 21-11-2005
123	DILICATA	PA	0.000	39.178	39.178	0.000	39.178	1.8	DM 14/06/1965
124	SIRACUSANA	CT	0.000	119.520	119.520	0.000	12.600	1.8	DM 14/06/1965
						12.600	21.300	2.5	DM 14/06/1965
						21.300	33.300	2	DM 14/06/1965
						33.300	116.690	2.2	nota Sez. CATANIA 22013 16-12-2005
						116.690	118.000	2.7	nota Sez. CATANIA 22013 16-12-2005
125	ORIENTALE SARDA	CA	0.000	51.880	51.880	0.000	11.000	3	DM 14/06/1965
						11.000	51.880	1.8	nota Comp.to CAGLIARI CCA-0032590-P 01-09-2009
125	ORIENTALE SARDA	CA	86.794	106.000	19.206	86.794	100.400	1.8	nota Comp.to CAGLIARI CCA-0032590-P 01-09-2009
						100.400	106.000	1.8	nota Comp.to CAGLIARI CCA-0032590-P 01-09-2009



Strade Statali		Giurisdizione Compartimentale				Giurisdizione Compartimentale			Annotazioni
Numero	Denominazione	Comp.	Prog.va Iniziale	Prog.va Finale	Estesa	Suddivisione in tratti		Coeff.	
			(Km)	(Km)	(Km)	dal Km	al Km		
125	ORIENTALE SARDA	CA	132.380	354.820	222.440	132.380	158.000	2	DM 14/06/1965
						158.000	227.000	1.25	DM 14/06/1965
						227.000	313.000	1.5	DM 14/06/1965
						313.000	320.000	2.2	DM 14/06/1965
						320.000	354.820	1.8	DM 14/06/1965
125 DIR.	ORIENTALE SARDA	CA	0.000	4.802	4.802	0.000	4.802	1.5	DM 14/06/1965
125 VAR.	ORIENTALE SARDA	CA	6.320	64.530	58.210	6.320	14.765	3	nota Comp.to CAGLIARI CCA-0015274-P 14-04-2011
						14.765	64.530	3	nota Comp.to CAGLIARI (ex NSA 232) 46269 05-12-2005
125 VAR.	ORIENTALE SARDA	CA	82.765	102.420	19.655	82.765	93.555	3	nota Comp.to CAGLIARI (ex NSA 232) 46269 05-12-2005
						93.555	97.140	3	nota Comp.to CAGLIARI CCA-0035827-P 14-09-2011
						97.140	102.420	3	nota Comp.to CAGLIARI CCA-0015274-P 14-04-2011
126	SUD OCCIDENTALE SARDA	CA	0.000	118.845	118.845	0.000	42.500	2.2	DM 14/06/1965
						42.500	112.300	1.5	DM 14/06/1965
						112.300	118.845	2.2	DM 14/06/1965
126 DIR.	SUD OCCIDENTALE SARDA	CA	0.000	11.800	11.800	0.000	11.800	2.5	DM 20/04/1969
127	SETTENTRIONALE SARDA	CA	0.000	130.058	130.058	0.000	121.000	2.2	DM 14/06/1965
						121.000	130.058	3	DM 14/06/1965
127 BIS	SETTENTRIONALE SARDA	CA	1.652	48.589	46.937	1.652	3.000	2.8	DM 14/06/1965
						3.000	48.589	2.5	DM 14/06/1965
128	CENTRALE SARDA	CA	0.000	164.494	164.494	0.000	164.494	1.8	DM 14/06/1965
128 BIS	CENTRALE SARDA	CA	0.000	86.500	86.500	0.000	86.500	1.8	DM 14/06/1965
129	TRASVERSALE SARDA	CA	0.000	92.430	92.430	0.000	39.000	1.8	DM 14/06/1965
						39.000	92.430	2.2	DM 14/06/1965
129 BIS	TRASVERSALE SARDA	CA	0.000	31.005	31.005	0.000	31.005	2.5	DM 14/06/1965
130	IGLESIENTE	CA	0.000	56.200	56.200	0.000	17.000	3.5	DM 14/06/1965
						17.000	40.000	2	DM 14/06/1965
						40.000	50.080	2.5	DM 14/06/1965
						50.080	56.200	2.2	nota Comp.to CAGLIARI CCA-0030119-P 19-08-2008
130 DIR.	IGLESIENTE	CA	0.000	11.800	11.800	0.000	11.800	3	DM 14/06/1965
131	CARLO FELICE	CA	5.500	229.843	224.343	5.500	22.800	4	DM 14/06/1965
						22.800	77.500	2.2	DM 14/06/1965
						77.500	87.800	2.5	DM 14/06/1965
						87.800	96.700	3	DM 14/06/1965
						96.700	141.000	2.2	DM 14/06/1965
						141.000	149.000	3	DM 14/06/1965



Strade Statali		Giurisdizione Compartimentale			Giurisdizione Compartimentale			Annotazioni	
Numero	Denominazione	Comp.	Prog.va Iniziale	Prog.va Finale	Estesa	Suddivisione in tratti			Coeff.
			(Km)	(Km)	(Km)	dal Km	al Km	Kl	
131	CARLO FELICE	CA	5.500	229.843	224.343	149.000	210.050	2.2	nota Comp.to CAGLIARI CCA-0032590-P 01-09-2009
						210.050	229.843	4	nota Comp.to CAGLIARI (ex NSA 268) 46269 05-12-2005
131 BIS	CARLO FELICE	CA	0.000	37.018	37.018	0.000	37.018	1.8	DM 14/06/1965
131 DIR.	CARLO FELICE	CA	0.000	5.795	5.795	0.000	5.795	5	DM 20/04/1969
131 DIR. - CENTR.	NUORESE	CA	0.000	144.000	144.000	0.000	60.000	3	DM 03/08/1979
						60.000	107.000	2.2	DM 03/08/1979
						107.000	122.500	3	nota Comp.to CAGLIARI 8279 12-03-2004
						122.500	129.950	3	nota Comp.to CAGLIARI CCA-0030119-P 19-08-2008
						129.950	144.000	3	nota Comp.to CAGLIARI 8279 12-03-2004
132	DI OZIERI	CA	0.000	38.972	38.972	0.000	38.972	1.8	DM 14/06/1965
133	DI PALAU	CA	0.000	48.002	48.002	0.000	48.002	1.5	DM 14/06/1965
133 BIS	DI PALAU	CA	0.000	17.434	17.434	0.000	17.434	1.25	DM 14/06/1965
134	DI CASTEL SARDO	CA	0.000	24.908	24.908	0.000	24.908	1.5	DM 14/06/1965
145	SORRENTINA	NA	1.600	42.040	40.440	1.600	42.040	4	DM 14/06/1965
150	DELLA VALLE DEL VOMANO	AQ	0.000	37.470	37.470	0.000	37.470	3	nota Comp.to L'AQUILA CAQ-0022121-P 03-09-2009
153	DELLA VALLE DEL TIRINO	AQ	0.000	23.800	23.800	0.000	23.800	3	nota Comp.to L'AQUILA CAQ-0022460-P 31-07-2008
158	DELLA VALLE DEL VOLTURNO	AQ	0.000	7.228	7.228	0.000	7.228	1	nota Comp.to L'AQUILA CAQ-0022460-P 31-07-2008
158	DELLA VALLE DEL VOLTURNO	CB	7.228	40.550	33.322	7.228	40.550	2.5	DM 14/06/1965
163	AMALFITANA	NA	0.000	50.365	50.365	0.000	50.365	4	DM 14/06/1965
166	DEGLI ALBURNI	NA	0.000	67.250	67.250	0.000	67.250	2.5	DM 14/06/1965
169	DI GENZANO	PZ	0.000	28.890	28.890	0.000	28.890	2.2	DM 14/06/1965
170 DIR./A	DI CASTEL DEL MONTE	BA	0.000	26.964	26.964	0.000	21.000	3	nota Comp.to BARI 21789 28-07-2000
						21.000	26.964	4	nota Comp.to BARI 21789 28-07-2000
172	DEI TRULLI	BA	1.012	74.300	73.288	1.012	21.562	3	DM 14/06/1965
						21.562	43.115	2.5	DM 14/06/1965
						43.115	60.000	3	nota Comp.to BARI 21789 28-07-2000
						60.000	74.300	3.5	nota Comp.to BARI 21789 28-07-2000
172 DIR.	DEI TRULLI	BA	0.000	12.000	12.000	0.273	10.615	3	DM 14/06/1965
						10.615	12.000	2.5	nota Comp.to BARI 22216 12-10-2005
177	SILANA DI ROSSANO	CZ	0.000	59.735	59.735	0.000	44.000	2.5	DM 14/06/1965
						44.000	59.735	1.8	DM 14/06/1965
179	DEL LAGO AMPOLLINO	CZ	0.000	5.790	5.790	0.000	5.790	2.5	DM 14/06/1965
179 DIR.	DEL LAGO AMPOLLINO	CZ	0.000	27.460	27.460	0.000	27.460	2.3	DM 14/06/1965
182	DELLE SERRE CALABRE	CZ	0.000	5.310	5.310	0.000	3.150	2.5	DM 14/06/1965
						3.150	5.310	2	DM 14/06/1965




Strade Statali		Giurisdizione Compartimentale			Giurisdizione Compartimentale			Annotazioni	
Numero	Denominazione	Comp.	Prog.va Iniziale	Prog.va Finale	Estesa	Suddivisione in tratti			Coeff.
			(Km)	(Km)	(Km)	dal Km	al Km	KI	
182	DELLE SERRE CALABRE	CZ	9.780	48.500	38.720	9.780	48.500	2	DM 14/06/1965
182	DELLE SERRE CALABRE	CZ	60.100	91.720	31.620	60.100	88.900	2	DM 14/06/1965
						88.900	91.720	2.5	DM 14/06/1965
185	DI SELLA MANDRAZZI	CT	0.000	68.550	68.550	0.000	68.550	2.5	nota Sez. CATANIA 22013 16-12-2005
186	DI MONREALE	PA	0.000	29.200	29.200	4.500	29.200	2.5	DM 14/06/1965
187	DI CASTELLAMMARE DEL GOLFO	PA	0.000	64.172	64.172	5.108	5.400	2.5	DM 14/06/1965
						5.400	64.172	1.8	DM 14/06/1965
188	CENTRO OCCIDENTALE SICULA	PA	0.000	159.600	159.600	5.750	159.600	1.8	DM 14/06/1965
188 DIR./A	CENTRO OCCIDENTALE SICULA	PA	0.000	10.587	10.587	0.000	10.587	1.5	DM 14/06/1965
188 DIR./C	CENTRO OCCIDENTALE SICULA	PA	0.000	22.250	22.250	0.000	22.250	1.8	DM 14/06/1965
189	DELLA VALLE DEL PLATANI	PA	0.000	67.210	67.210	0.000	34.000	1.8	DM 14/06/1965
						34.000	65.780	2.5	nota D.R. PALERMO 46925 21-11-2005
190	DELLE SOLFARE	PA	0.000	66.525	66.525	1.040	66.525	2.2	nota D.R. PALERMO 46925 21-11-2005
191	DI PIETRAPERZIA	PA	19.500	50.780	31.280	19.500	50.780	1.8	DM 14/06/1965
192	DELLA VALLE DEL DITTAINO	CT	0.000	84.550	84.550	0.000	81.300	2	DM 14/06/1965
						81.300	84.550	2.5	DM 14/06/1965
193	DI AUGUSTA	CT	0.000	5.250	5.250	0.000	5.250	2.5	nota Sez. CATANIA 11639 31-08-2000
194	RAGUSANA	CT	0.300	86.340	86.040	0.300	32.000	2.7	nota Sez. CATANIA 22013 16-12-2005
						32.000	64.340	2	nota Sez. CATANIA 22013 16-12-2005
194	RAGUSANA	CT	97.700	113.700	16.000	97.700	113.700	3	nota Dir. Reg. PALERMO CPA-0056606-P 27-09-2011
195	SULCITANA	CA	0.000	98.590	98.590	0.000	3.000	3	DM 14/06/1965
						3.000	97.463	1.8	DM 14/06/1965
						97.463	98.590	1.8	nota Comp.to CAGLIARI CCA-0030119-P 19-08-2008
195 RACC.	VIA S. PAOLO	CA	0.000	4.300	4.300	0.000	4.300	4	nota Comp.to CAGLIARI 01597 20-01-2004
196	DI VILLACIDRO	CA	0.000	44.216	44.216	0.000	44.216	1.8	DM 14/06/1965
196 DIR.	DI VILLACIDRO	CA	0.000	12.446	12.446	0.000	12.446	1.25	DM 14/06/1965
197	DI SAN GAVINO E DEL FLUMINI	CA	0.000	22.950	22.950	0.000	22.950	1.5	DM 14/06/1965
197	DI SAN GAVINO E DEL FLUMINI	CA	24.165	59.466	35.301	24.165	59.466	1.5	DM 14/06/1965
198	DI SEUI E LANUSEI	CA	0.000	110.345	110.345	0.000	110.345	1.25	DM 14/06/1965
199	DI MONTI	CA	0.000	16.500	16.500	0.000	16.500	1.25	DM 14/06/1965
200	DELL'ANGLONA	CA	0.000	31.547	31.547	0.000	31.547	1.8	DM 14/06/1965
202	TRIESTINA	TS	0.000	14.640	14.640	0.000	14.640	4	nota Com.to TRIESTE 15347/05 07-07-2005
202 DIR	TRIESTINA	TS	4.000	7.450	3.450	4.000	7.450	4	nota Comp.to TRIESTE (ex NSA 314) CTS-0011865-P 23-09-2010
205	AMERINA	PG	45.800	52.100	6.300	45.800	52.100	2.9	nota Comp.to PERUGIA CPG-0018444-P 28-08-2009
212	DELLA VAL FORTORE	NA	0.000	49.670	49.670	0.000	49.670	2	DM 14/06/1965



Strade Statali		Giurisdizione Compartimentale			Giurisdizione Compartimentale			Annotazioni	
Numero	Denominazione	Comp.	Prog.va Iniziale	Prog.va Finale	Estesa	Suddivisione in tratti			Coeff.
			(Km)	(Km)	(Km)	dal Km	al Km	Kl	
212	DELLA VAL FORTORE	CB	49.670	67.000	17.330	49.670	54.400	2	DM 14/06/1965
						54.400	67.000	1.8	DM 14/06/1965
212	DELLA VAL FORTORE	CB	80.100	104.000	23.900	80.100	104.000	1.2	DM 14/06/1965
212 VAR	VARIANTE DI PIETRELCINA	NA	5.700	9.900	4.200	5.700	9.900	3	nota Comp.to NAPOLI CNA-0035554-P 06-09-2012
219	DI GUBBIO E PIAN D'ASSINO	PG	0.000	5.600	5.600	0.000	5.600	3.6	nota Comp.to PERUGIA CPG-0018444-P 28-08-2009
219	DI GUBBIO E PIAN D'ASSINO	PG	5.800	44.920	39.120	5.800	44.920	3.7	nota Comp.to PERUGIA CPG-0018444-P 28-08-2009
223	DI PAGANICO	FI	0.000	72.330	72.330	0.000	28.150	4.5	nota Comp.to FIRENZE CFI-0019645-P 02-08-2012
						28.150	53.400	4	nota Comp.to FIRENZE CFI-00026122-P 17-09-2008
						53.400	72.330	4.5	nota Comp.to FIRENZE CFI-0019645-P 02-08-2012
231	DI S. VITTORIA	TO	0.000	6.503	6.503	0.000	6.503	4	nota Comp.to TORINO 9228 20-04-2005
231	DI S. VITTORIA	TO	8.935	82.560	73.625	8.935	82.560	4	nota Comp.to TORINO 9228 20-04-2005
233	VARESINA	MI	53.650	72.116	18.466	53.650	72.116	3	DM 14/06/1965
260	PICENTE	AQ	0.000	29.462	29.462	0.000	29.462	2.5	nota Comp.to L'AQUILA CAQ-0022121-P 03-09-2009
268	DEL VESUVIO	NA	0.000	27.200	27.200	0.000	19.884	4	nota Comp.to NAPOLI CNA-0039102-P 21-09-2011
						19.884	25.600	3.5	nota Comp.to NAPOLI 43690 31-10-2000
						25.600	27.200	3	DM 14/06/1965
268 RACC	DEL VESUVIO	NA	0.000	1.710	1.710	0.000	1.710	4	nota Comp.to NAPOLI CNA-0035554-P 06-09-2012
272	DI S. GIOVANNI ROTONDO	BA	0.500	56.600	56.100	0.500	32.120	3	DM 14/06/1965
						32.120	56.600	2.5	DM 14/06/1965
274	SALENTINA MERIDIONALE	BA	0.000	42.000	42.000	0.000	3.000	3	DM 14/06/1965
275	DI S. MARIA DI LEUCA	BA	0.000	38.700	38.700	0.000	38.700	3	nota Comp.to BARI CBA-0030712-P 26-08-2010
276	DELL'ALTO AGRI	PZ	0.000	0.900	0.900	0.000	0.900	3	nota Comp.to POTENZA 22439 16-12-2005
280	DEI DUE MARI	CZ	0.000	34.220	34.220	0.000	34.220	4	DM 14/06/1965
280 DIR	DI GERMANETO	CZ	5.130	5.670	0.540	5.130	5.670	4	nota Comp.to CATANZARO (ex NSA 354) CCZ-0029627-P 15-07-2011
283	DELLE TERME LUIGIANE	CZ	0.000	27.385	27.385	0.000	2.294	2.5	DM 14/06/1965
						2.294	27.385	2.5	nota Comp.to CATANZARO 19008 27-10-2005
283	DELLE TERME LUIGIANE	CZ	31.769	51.206	19.437	31.769	51.206	3	nota Comp.to CATANZARO 19008 27-10-2005
283 DIR	RACCORDO DI ACQUAPPESA	CZ	0.000	0.850	0.850	0.000	0.850	3	nota Comp.to CATANZARO (ex NSA 355) CCZ-0029627-P 15-07-2011
283 VAR	DELLA STAZIONE DI SAN MARCO ROGGIANO	CZ	0.000	6.140	6.140	0.000	6.140	3.5	nota Comp.to CATANZARO (ex NSA 307) CCZ-0026889-P 22-09-2008
284	OCCIDENTALE ETNEA	CT	0.000	44.524	44.524	0.000	44.524	2.4	nota Sez. CATANIA 22013 16-12-2005
285	DI CACCAMO	PA	0.000	32.440	32.440	1.300	32.440	1.8	DM 14/06/1965
286	DI CASTELBUONO	PA	0.000	42.380	42.380	0.000	42.380	1.8	DM 14/06/1965
287	DI NOTO	CT	0.000	27.152	27.152	0.000	24.075	2.2	nota Sez. CATANIA 22013 16-12-2005
288	DI AIDONE	CT	0.000	51.900	51.900	0.000	51.900	1.8	DM 14/06/1965




Strade Statali		Giurisdizione Compartimentale			Giurisdizione Compartimentale			Annotazioni	
Numero	Denominazione	Comp.	Prog.va Iniziale	Prog.va Finale	Estesa	Suddivisione in tratti			Coeff.
			(Km)	(Km)	(Km)	dal Km	al Km		
289	DI CESARO'	CT	0.000	52.530	52.530	0.000	52.530	1.8	DM 14/06/1965
290	DI ALIMENA	PA	0.000	47.520	47.520	0.000	47.520	1.8	DM 14/06/1965
291	DELLA NURRA	CA	1.247	33.787	32.540	1.247	16.400	4	nota Comp.to CAGLIARI CCA-0030119-P 19-08-2008
						16.400	33.787	2.5	DM 14/06/1965
291 DIR.	DEL CALIK	CA	0.000	4.071	4.071	0.000	4.071	3	nota Comp.to CAGLIARI (ex NSA 85) 46269 05-12-2005
292	NORD OCCIDENTALE SARDA	CA	0.000	132.784	132.784	0.000	3.000	2.2	DM 14/06/1965
						3.000	69.000	1.5	DM 14/06/1965
						69.000	75.540	1.8	DM 14/06/1965
						75.540	132.784	1.5	DM 14/06/1965
292 DIR.	NORD OCCIDENTALE SARDA	CA	0.000	12.640	12.640	0.000	12.640	1.5	DM 14/06/1965
293	DI GIBA	CA	0.000	66.772	66.772	0.000	66.772	1.8	DM 14/06/1965 nota Comp.to CAGLIARI 01597 20-01-2004
295	DI ARITZO	CA	0.000	31.066	31.066	0.000	31.066	1.8	DM 14/06/1965
301	DEL FOSCAGNO	MI	0.000	36.939	36.939	0.000	36.939	2.5	DM 14/06/1965
303	DEL FORMICOSO	NA	0.000	20.080	20.080	0.000	20.080	2.5	nota Comp.to NAPOLI CNA-0032845-P 10-08-2010
309	ROME A	BO	0.000	55.730	55.730	0.000	55.730	4	DM 14/06/1965
309	ROME A	VE	55.730	126.770	71.040	55.730	126.770	4.5	nota Comp.to VENEZIA 702 12-05-2005
309 DIR.	ROME A	BO	0.000	5.200	5.200	0.000	5.200	4.5	DM 14/06/1965
318	DI VALFABBRICA	PG	0.000	42.170	42.170	0.000	5.500	3.7	nota Comp.to PERUGIA CPG-0018444-P 28-08-2009
						5.500	27.000	3.6	nota Comp.to PERUGIA CPG-0018444-P 28-08-2009
						27.000	42.170	3.7	nota Comp.to PERUGIA CPG-0018444-P 28-08-2009
318 dir	DI VALFABBRICA	PG	0.000	2.056	2.056	0.000	2.056	1.3	nota Comp.to PERUGIA CPG-0018444-P 28-08-2009
335	DI BARDONECCHIA	TO	0.000	12.485	12.485	0.000	12.485	3	nota Comp.to TORINO 9228 20-04-2005
335 DIR.	DI BARDONECCHIA	TO	0.000	2.800	2.800	0.000	2.800	4	nota Comp.to TORINO 9228 20-04-2005
336	DELL'AEROPORTO DELLA MALPENSA	MI	0.000	21.710	21.710	0.000	14.370	5	nota Comp.to MILANO CMI-0036582-P 24-07-2008
						14.370	18.400	3	DM 14/06/1965
						18.400	21.710	3	nota Comp.to MILANO CMI-0036582-P 24-07-2008
336	DELL'AEROPORTO DELLA MALPENSA	TO	21.710	26.634	4.924	21.710	26.634	4	nota Comp.to TORINO 9228 20-04-2005
336 DIR	DIRAMAZIONE PER AEROPORTO DELLA MALPENSA	MI	0.000	28.000	28.000	0.000	28.000	5	nota Comp.to MILANO - ex NSA 26 CMI-0036582-P 24-07-2008
336 DIR/A	DELL'AEROPORTO DELLA MALPENSA	MI	0.000	2.200	2.200	0.000	2.200	5	nota Cmp.to MILANO CMI-0031719-P 25-07-2012
337	DELLA VAL VIGEZZO	TO	2.460	29.680	27.220	2.460	29.680	3	nota Comp.to TORINO 9228 20-04-2005
340	REGINA	MI	2.100	52.577	50.477	2.100	31.420	4.5	DM 14/06/1965
						31.420	52.577	3	DM 14/06/1965
340 DIR.	REGINA	MI	0.000	29.258	29.258	0.000	29.258	4	DM 14/06/1965
341	GALLARATESE	TO	4.470	11.060	6.590	4.470	11.060	3	DM 14/06/1965
341	GALLARATESE	MI	11.060	30.000	18.940	11.060	24.000	3	DM 14/06/1965



Strade Statali		Giurisdizione Compartimentale			Giurisdizione Compartimentale			Annotazioni	
Numero	Denominazione	Comp.	Prog.va Iniziale	Prog.va Finale	Estesa	Suddivisione in tratti			Coeff.
			(Km)	(Km)		(Km)	dal Km	al Km	
341	GALLARATESE	MI	11.060	30.000	18.940	24.000	30.000	5	DM 14/06/1965
342	BRIANTEA	MI	62.140	79.660	17.520	62.140	79.660	4.5	DM 14/06/1965
344	DI PORTO CERESIO	MI	2.918	12.862	9.944	2.918	12.862	4	DM 14/06/1965
372	TELESINA	NA	0.000	71.140	71.140	0.000	71.000	4	nota Comp.to NAPOLI CNA-0032845-P 10-08-2010
379	EGNAZIA E DELLE TERME DI TORRE CANNE	BA	0.000	51.020	51.020	0.000	51.020	4	nota Comp.to BARI 21789 28-07-2000
385	DI PALAGONIA	CT	0.000	55.150	55.150	0.000	55.150	2	DM 14/06/1965
386	DI RIBERA	PA	0.000	40.620	40.620	0.000	40.620	1.5	DM 14/06/1965
387	DEL GERREI	CA	0.000	89.960	89.960	0.000	8.000	2.5	DM 14/06/1965
						8.000	89.960	1.5	DM 14/06/1965
388	DEL TIRSO E DEL MANDROLISAI	CA	3.800	62.666	58.866	3.800	4.500	2.2	DM 14/06/1965
						4.500	62.666	1.5	DM 14/06/1965
389	DI BUDDUSO' E DEL CORREBOI	CA	0.000	102.100	102.100	0.000	97.300	1.5	DM 14/06/1965
						97.300	102.100	2	DM 14/06/1965
389	DI BUDDUSO' E DEL CORREBOI	CA	171.200	179.200	8.000	171.200	179.200	1.25	DM 14/06/1965
389 DIR./A	DI BUDDUSO' E DEL CORREBOI	CA	0.000	10.844	10.844	0.000	10.844	1.25	DM 14/06/1965
389 DIR./B	DI BUDDUSO' E DEL CORREBOI	CA	0.000	6.674	6.674	0.000	6.674	1.25	DM 14/06/1965
389 DIR./B	DI BUDDUSO' E DEL CORREBOI	CA	122.481	132.400	9.919	122.481	132.400	1.25	nota Comp.to CAGLIARI CCA-0032722-P 09-08-2010
389 VAR.	NUORO - LANUSEI	CA	0.360	51.000	50.640	0.360	51.000	3	nota Comp.to CAGLIARI (ex NSA 318) CCA-0030119-P 19-08-2008
390	DI BARI SARDO	CA	0.000	14.874	14.874	0.000	14.874	1.25	DM 14/06/1965
391	DI ELMAS	CA	0.000	0.757	0.757	0.000	0.757	3	DM 14/06/1965
392	DEL LAGO DEL COGHINAS	CA	0.000	32.432	32.432	0.000	32.432	1.5	DM 14/06/1965
394	DEL VERBANO ORIENTALE	MI	3.450	50.516	47.066	3.450	20.800	4.5	DM 14/06/1965
						20.800	50.436	3.5	DM 14/06/1965
398	VIA VAL DI CORNIA	FI	36.300	44.400	8.100	36.300	44.400	4.5	nota Comp.to FIRENZE 8164 28-04-2005
400	DI CASTELVETERE	NA	29.400	36.190	6.790	29.400	36.190	2.5	DM 14/06/1965
401	DELL'ALTO OFANTO E DEL VULTURE	PZ	14.700	36.770	22.070	14.700	36.770	2	DM 14/06/1965
401	DELL'ALTO OFANTO E DEL VULTURE	NA	36.770	37.250	0.480	36.770	37.250	2	nota Comp.to NAPOLI 43690 31-10-2000
401 DIR.	DELL'ALTO OFANTO E DEL VULTURE	PZ	0.000	21.500	21.500	0.000	21.500	3	nota Comp.to POTENZA 16080 25-08-2004
407	BASENTANA	PZ	0.000	100.920	100.920	0.000	100.920	4	DM 14/06/1965
410	DI NARO	PA	0.000	27.200	27.200	0.000	27.200	1.5	DM 14/06/1965
410 DIR.	DI NARO	PA	0.000	9.860	9.860	0.156	9.150	1.8	nota D.R. PALERMO 46925 21-11-2005
417	DI CALTAGIRONE	CT	0.000	70.100	70.100	0.000	70.100	3	nota Sez. CATANIA 11639 31-08-2000
425	DI S. ANGELO DEI LOMBARDI	NA	0.000	8.510	8.510	0.000	8.510	2.5	DM 14/06/1965
427	DELLA GALLURA CENTRALE	CA	0.000	34.870	34.870	0.000	34.870	1.25	DM 14/06/1965
434	TRANSPOLESANA	VE	2.500	82.870	80.370	2.500	82.870	4.5	nota Comp.to VENEZIA 702/2000 02-07-2003



Strade Statali		Giurisdizione Compartimentale			Giurisdizione Compartimentale			Annotazioni	
Numero	Denominazione	Comp.	Prog.va Iniziale	Prog.va Finale	Estesa	Suddivisione in tratti			Coeff.
			(Km)	(Km)	(Km)	dal Km	al Km	KI	
442	DI LACONI E DI URAS	CA	2.251	46.488	44.237	2.251	46.488	1.5	DM 20/04/1969
448	DI BASCHI	PG	0.000	25.440	25.440	0.000	25.440	2.1	nota Comp.to PERUGIA CPG-0018444-P 28-08-2009
466	DI SIBIOLA	CA	0.000	10.523	10.523	0.000	10.523	2	nota Comp.to CAGLIARI CCA-0030119-P 19-08-2008
481	DELLA VALLE DEL FERRO	PZ	0.000	14.300	14.300	0.000	14.300	2	nota Comp.to POTENZA 22439 16-12-2005
481	DELLA VALLE DEL FERRO	CZ	14.300	48.550	34.250	14.300	48.550	1.2	DM 22/11/1966
490	DEL COLLE DEL MELOGNO	TO	0.000	1.481	1.481	0.000	1.481	3	DM 20/04/1969
494	VIGEVANESE	MI	0.000	15.263	15.263	0.000	15.263	5	DM 20/04/1969
514	DI CHIARAMONTE	CT	0.000	40.350	40.350	0.000	40.350	3	nota Sez. CATANIA 11639 31-08-2000
516	PIOVESE	VE	4.690	26.493	21.803	4.690	26.493	3	DM 20/04/1969
516 DIR	DEI VIVAI	VE	0.000	5.680	5.680	0.000	5.680	4	nota Comp.to VENEZIA CVE-0028337-P 28-07-2011
517	BUSSENTINA	NA	0.000	34.850	34.850	0.000	34.850	3	nota Comp.to NAPOLI CNA-0035554-P 06-09-2012
517 DIR	DI TORRE ORSAIA	NA	0.000	6.025	6.025	0.000	6.025	3	PROVVISORIO
526	DELL'ESTICINO	MI	0.000	33.100	33.100	0.000	6.800	4	DM 20/04/1969
						6.800	33.000	2.5	DM 20/04/1969
						33.000	33.100	4	DM 20/04/1969
531	DI CROPALATI	CZ	0.000	15.800	15.800	0.000	15.800	2	DM 20/04/1969
534	DI CAMMARATA E DEGLI STOMBI	CZ	0.000	21.320	21.320	0.000	8.100	3	nota Comp.to CATANZARO CCZ-0027040-P 08-07-2010
						8.100	17.835	2.5	DM 20/04/1969
						17.835	21.320	3.5	ex NSA 274 - nota Comp.to CATANZARO 19008 27-10-2005
537	DI GHILARZA	CA	0.000	9.500	9.500	0.000	9.500	2.5	DM 20/04/1969
547	DI GUASILA	CA	0.000	26.300	26.300	0.000	26.300	1.5	DM 20/04/1969
554	CAGLIARITANA	CA	0.000	14.700	14.700	0.000	14.700	4	DM 30/10/1970
554 BIS	CAGLIARITANA	CA	0.000	11.000	11.000	0.000	11.000	4	nota Comp.to CAGLIARI (ex NSA 269) 46269 05-12-2005
557	DI CAMPOBELLO DI LICATA	PA	0.000	13.600	13.600	0.972	13.600	1.8	nota D.R. PALERMO 46925 21-11-2005
560	DI MARCATOBIANCO	PA	0.000	10.050	10.050	0.000	10.050	1.8	DM 20/04/1969
561	PERGUSINA	PA	0.000	10.500	10.500	1.500	10.500	2.2	DM 20/04/1969
575	DI TROINA	CT	0.000	32.700	32.700	0.000	32.700	2	nota Sez. CATANIA 22013 16-12-2005
576	DI FURORE	PA	0.000	14.852	14.852	0.000	14.852	1.8	DM 20/04/1969
585	FONDO VALLE DEL NOCE	PZ	0.000	32.293	32.293	0.000	32.293	2.8	DM 30/10/1970
585 DIR.	DI LAURIA	PZ	0.000	3.200	3.200	0.000	3.200	2	nota Comp.to POTENZA CPZ-0014073-P 19-07-2012
597	DI LOGUDORO	CA	0.000	84.944	84.944	0.000	84.944	2	DM 16/04/1973
598	DI FONDO VALLE D'AGRI	PZ	0.300	123.450	123.150	0.300	123.450	4	nota Comp.to POTENZA 16080 25-08-2004
613	BRINDISI - LECCE	BA	0.000	34.099	34.099	0.000	34.099	4	nota Comp.to BARI CBA-0030712-P 26-08-2010
616	DI PEDIVIGLIANO	CZ	0.000	17.000	17.000	0.000	17.000	2.5	nota Uff. Spec. COSENZA 28588 27-07-2005
616 DIR	DI PEDIVIGLIANO	CZ	0.000	3.049	3.049	0.000	3.049	2.2	nota Comp.to CATANZARO (ex NSA 185) 19008 27-10-2005



Strade Statali		Giurisdizione Compartimentale			Giurisdizione Compartimentale			Annotazioni	
Numero	Denominazione	Comp.	Prog.va Iniziale	Prog.va Finale	Estesa	Suddivisione in tratti			Coef.
			(Km)	(Km)	(Km)	dal Km	al Km	Kl	
624	PALERMO - SCIACCA	PA	0.000	82.571	82.571	0.000	34.800	2	DM 28/12/1990
						34.800	82.571	2	DM 28/12/1990
626	DELLA VALLE DEL SALSO	PA	0.000	58.700	58.700	0.000	45.000	2	DM 28/12/1990
						45.000	58.700	3	nota Dir. Reg. PALERMO CPA-0056606-P 27-09-2011
626 DIR	LICATA - BRAEMI	PA	0.000	27.800	27.800	0.000	27.800	2	nota U.S. PALERMO (ex NSA 79) 3290 17-03-2000
629	DEL LAGO DI MONATE	MI	0.000	19.100	19.100	0.000	18.935	3.5	DM 16/04/1973
640	DI PORTO EMPEDOCLE	PA	0.000	74.500	74.500	0.000	65.340	3.5	nota Dir. Reg. PALERMO 46925 21-11-2005
						65.340	72.500	2.5	DM 03/08/1979
						72.500	74.500	3	nota Dir. Reg. PALERMO (ex NSA 347) CPA-0056606-P 27-09-2011
640 DIR	RACCORDO DI PIETRAPERZIA	PA	0.000	14.780	14.780	0.000	14.780	3	nota Dir. Reg. PALERMO (ex NSA 346) CPA-0056606-P 27-09-2011
643	DI POLIZZI	PA	0.000	22.350	22.350	0.000	22.350	2	DM 03/08/1979
644	DI RAVANUSA	PA	0.000	4.744	4.744	0.000	4.744	1.8	nota D.R. PALERMO 46925 21-11-2005
645	FONDO VALLE DEL TAPPINO	CB	1.070	29.808	28.738	1.070	29.808	2	DM 03/08/1979
647	FONDO VALLE DEL BIFERNO	CB	0.000	75.250	75.250	0.000	75.250	3	nota Comp.to CAMPOBASSO 5361 31-03-2000
647 DIR/A	FONDO VALLE DEL BIFERNO	CB	0.000	3.900	3.900	0.000	3.900	2	nota Comp.to CAMPOBASSO 5361 31-03-2000
647 DIR/B	FONDO VALLE DEL BIFERNO	CB	4.150	12.300	8.150	4.150	12.250	3	nota Comp.to CAMPOBASSO CCB-0016500-P 06-09-2012
650	DI FONDO VALLE TRIGNO	CB	0.000	43.350	43.350	0.000	43.350	2	DM 28/12/1990
650	DI FONDO VALLE TRIGNO	AQ	43.350	78.400	35.050	43.350	75.650	3	nota Comp.to L'AQUILA CAQ-0022460-P 31-07-2008
						75.650	78.400	3	nota Comp.to L'AQUILA CAQ-0022121-P 03-09-2009
652	DI FONDO VALLE SANGRO	CB	0.000	13.300	13.300	0.000	12.206	2	DM 28/12/1990
652	DI FONDO VALLE SANGRO	AQ	13.300	82.900	69.600	34.440	38.100	2	DM 28/12/1990
						38.100	68.500	2.5	nota Comp.to L'AQUILA CAQ-0022460-P 31-07-2008
						68.500	82.900	3	nota Comp.to L'AQUILA CAQ-0022460-P 31-07-2008
653	DELLA VALLE DEL SINNI	PZ	0.000	81.600	81.600	0.000	81.600	4	nota Comp.to POTENZA CPZ-0014073-P 19-07-2012
655	BRADANICA	BA	0.000	39.486	39.486	0.000	34.500	4.5	nota Comp.to BARI 21789 28-07-2000
						34.500	39.486	3.5	nota Comp.to BARI 21789 28-07-2000
655	BRADANICA	PZ	39.486	76.050	36.564	39.486	76.050	4	nota Comp.to POTENZA CPZ-0014073-P 19-07-2012
655	BRADANICA	PZ	81.953	122.625	40.672	81.953	122.625	4	nota Comp.to POTENZA CPZ-0014073-P 01-10-2008
658	POTENZA - MELFI	PZ	0.000	48.130	48.130	0.000	48.130	4	nota Comp.to POTENZA 16080 25-08-2004
659	DI VALLE ANTIGORIO E VAL FORMAZZA	TO	0.900	50.572	49.672	0.900	50.572	3	nota Comp.to TORINO 9228 20-04-2005
660	DI ACRÌ	CZ	0.000	43.400	43.400	0.000	43.400	2.3	DM 28/12/1990
672	SASSARI - TEMPIO	CA	0.000	34.697	34.697	0.000	34.697	2	nota Comp.to CAGLIARI 01597 20-01-2004
673	TANGENZIALE DI FOGGIA	BA	0.000	30.145	30.145	0.000	14.100	3.5	nota Comp.to BARI 09013 13-05-2005
						14.100	30.145	3.5	nota Comp.to BARI (ex NSA 361) CBA-0029930-P 09-09-2011



Strade Statali		Giurisdizione Compartimentale			Giurisdizione Compartimentale			Annotazioni	
Numero	Denominazione	Comp.	Prog.va Iniziale	Prog.va Finale	Estesa	Suddivisione in tratti			Coeff.
			(Km)	(Km)	(Km)	dal Km	al Km	KI	
673 dir	TANGENZIALE EST DI FOGGIA	BA	0.000	0.900	0.900	0.000	0.900	2.5	nota Comp.to BARI cba-0030712-p 26-08-2010
674	TANGENZIALE OVEST DI SIENA	FI	0.000	8.300	8.300	0.000	8.300	4.5	nota Comp.to FIRENZE 16551 13-07-2005
675	UMBRO-LAZIALE	PG	0.000	30.391	30.391	0.000	6.050	2.5	nota Comp.to PERUGIA CPG-0014976-P 26-07-2012
						6.050	11.000	3.5	nota Comp.to PERUGIA CPG-0014976-P 26-07-2012
						11.000	30.391	5	nota Comp.to PERUGIA CPG-0014976-P 26-07-2012
675	UMBRO-LAZIALE	RM	30.391	78.941	48.550	30.391	78.941	4.2	nota Comp.to di ROMA CRM-0019724-P 31-07-2012
675 bis	UMBRO - LAZIALE	PG	0.000	2.000	2.000	0.000	2.000	3.1	nota Comp.to PERUGIA CPG-0018444-P 28-08-2009
675 dir	UMBRO - LAZIALE	PG	0.000	0.850	0.850	0.000	0.850	1.2	nota Comp.to PERUGIA CPG-0019757-P 17-09-2008
679	AREZZO - BATTIFOLLE	FI	0.000	7.900	7.900	0.000	7.900	3	nota Comp.to FIRENZE CFI-0026122-P 17-09-2008
680	S. ZENO - MONTE S. SAVINO	FI	0.000	14.700	14.700	0.000	14.700	4.5	nota Comp.to FIRENZE 8164 28-04-2005
681	ASSE ATTREZZATO DEL PORTO DI ANCONA	AN	0.000	0.900	0.900	0.000	0.900	4	nota Comp.to ANCONA 5315 09-05-2005
682	JONIO - TIRRENO	CZ	0.000	42.300	42.300	0.000	8.000	2.5	nota Comp.to CATANZARO 19008 27-10-2005
						8.000	42.300	3.2	nota Comp.to CATANZARO 19008 27-10-2005
682 DIR	RACCORDO AL PORTO DI GIOIA TAURO	CZ	2.875	3.685	0.810	2.875	3.685	3	nota Comp.to CATANZARO (ex NSA 330) CCZ-0029627-P 15-07-2011
683	LICODIA - EUBEIA - LIBERTINIA	CT	0.000	13.298	13.298	0.000	13.298	2	nota U.S. PALERMO 3290 17-03-2000
684	TANGENZIALE SUD DI L'AQUILA	AQ	0.000	4.940	4.940	0.000	3.590	3.5	nota Comp.to L'AQUILA 8534 21-04-2005
						3.590	4.940	3.5	nota Comp.to L'AQUILA CAQ-0022121-P 03-09-2009
685	DELLE TRE VALLI UMBRE	AN	0.000	7.396	7.396	0.000	7.396	2	nota Comp.to ANCONA CAN-0021570-P 26-08-2009
685	DELLE TRE VALLI UMBRE	PG	7.396	60.219	52.823	7.396	60.219	3.1	nota Comp.to PERUGIA CPG-0018444-P 28-08-2009
685	DELLE TRE VALLI UMBRE	PG	63.200	70.100	6.900	63.200	70.100	1.9	nota Comp.to PERUGIA CPG-0018444-P 28-08-2009
686	DI QUARTO	NA	0.000	3.000	3.000	0.000	3.000	3	nota Comp.to NAPOLI 37787 06-12-2005
687	PEDEMONTANA DELLE MARCHE	AN	0.000	4.871	4.871	0.000	4.871	1.5	nota Comp.to ANCONA 5315 09-05-2005
688	DI MATTINATA	BA	0.000	9.935	9.935	0.000	9.935	2.5	nota Comp.to BARI CBA-0030067-P 28-08-2012
689	DEL PORTO DI TARANTO	BA	0.000	1.040	1.040	0.000	1.040	3	nota Comp.to BARI CBA-0030067-P 28-08-2012
690	AVEZZANO SORA	AQ	0.000	39.350	39.350	0.000	39.350	4.5	nota Comp.to L'AQUILA CAQ-0022460-P 31-07-2008
691	FONDO VALLE SELE	NA	0.270	31.200	30.930	0.270	31.200	4	nota Comp.to NAPOLI CNA-0035554-P 06-09-2012
692	TANGENZIALE OVEST DI LUCERA	BA	0.000	3.878	3.878	0.000	3.878	2.5	nota Comp.to BARI 09013 13-05-2005
693	DEI LAGHI DI LESINA E VARANO	BA	0.000	60.400	60.400	0.000	60.400	3.5	nota Comp.to BARI 09013 13-05-2005
694	TANGENZIALE OVEST DI LECCE	BA	0.000	10.344	10.344	0.000	10.344	4	nota Comp.to BARI 09013 13-05-2005
695	TANGENZIALE SUD DI OTRANTO	BA	0.000	2.665	2.665	0.000	2.665	2	nota Comp.to BARI 09013 13-05-2005
696	DEL PARCO REGIONALE SIRENTE - VELINO	AQ	0.000	18.727	18.727	0.000	18.727	2	nota Comp.to L'AQUILA CAQ-0022460-P 31-07-2008
696	DEL PARCO REGIONALE SIRENTE - VELINO	AQ	21.200	46.000	24.800	21.200	23.900	2	nota Comp.to L'AQUILA CAQ-0022121-P 03-09-2009
						23.900	46.000	2	nota Comp.to L'AQUILA CAQ-0022460-P 31-07-2008
696	DEL PARCO REGIONALE SIRENTE - VELINO	AQ	48.200	51.000	2.800	48.200	49.700	3	nota Comp.to L'AQUILA CAQ-0022460-P 31-07-2008
						49.700	51.000	3	nota Comp.to L'AQUILA CAQ-0022121-P 03-09-2009



Strade Statali		Giurisdizione Compartimentale			Giurisdizione Compartimentale			Annotazioni	
Numero	Denominazione	Comp.	Prog.va Iniziale (Km)	Prog.va Finale (Km)	Estesa (Km)	Suddivisione in tratti			
						dal Km	al Km	Coef.	
696 DIR	VESTINA	AQ	2.735	6.700	3.965	2.735	6.700	3	nota Comp.to L'AQUILA CAQ-0022460-P 31-07-2008
697	DELL'AEROPORTO DI BRINDISI	BA	0.000	2.167	2.167	0.000	0.667	3	ex NSA 287 BIS - nota Comp.to BARI 29831 07-12-2005
						0.667	2.167	3	ex NSA 287 - nota Comp.to BARI 29831 07-12-2005
698	DEL PORTO DI CIVITAVECCHIA	RM	0.900	8.100	7.200	0.900	8.100	3.5	nota Comp.to di ROMA CRM-0019181-P 19-07-2011
699	DELL' ABBAZIA DI FOSSANOVA	RM	0.000	20.500	20.500	0.000	20.500	3.5	nota Comp.to ROMA CRM-0019181-P 19-07-2011
700	DELLA REGGIA DI CASERTA	NA	0.000	16.650	16.650	0.000	16.650	5	nota Comp.to NAPOLI CNA-0032845-P 10-08-2010
701	DEL NUCLEO INDUSTRIALE DI RIETI	RM	0.000	2.200	2.200	0.000	2.200	3.5	nota Comp.to ROMA CRM-0019181-P 19-07-2011
702	TANGENZIALE OVEST DI BRA	TO	0.000	5.300	5.300	0.000	5.300	3.5	nota Comp.to TORINO (ex NSA.29) 9228 20-04-2005
703	TANGENZIALE EST DI NOVARA	TO	2.450	18.680	16.230	2.450	18.680	3.5	nota Comp.to TORINO (ex NSA.88) 9228 20-04-2005
704	TANGENZIALE DI MONDOVI	TO	0.000	9.300	9.300	0.000	9.300	3.5	nota Comp.to TORINO (ex NSA 275) 24084 20-10-2005
705	DI CUNEO	TO	0.000	4.640	4.640	0.000	4.640	3	nota Comp.to TORINO (ex NSA.312) CTO-0030062-P 24-09-2010
705 DIR	DI CUNEO	TO	0.000	0.730	0.730	0.000	0.730	3	nota Comp.to TORINO CTO-0021535-P 01-08-2012
706	TANGENZIALE EST DI ASTI	TO	0.000	6.700	6.700	0.000	6.700	3	nota Comp.to TORINO (ex NSA.24) 9228 20-04-2005
707	RACCORDO GAZZADA - VARESE	MI	0.000	4.500	4.500	0.000	4.500	4.5	nota Comp.to MILANO CMI-0031719-P 25-07-2012
708	RACCORDO DI BROGEDA	MI	0.700	2.100	1.400	0.700	2.100	4.5	nota Comp.to MILANO CMI-0031719-P 25-07-2012
709	TANGENZIALE DI TERMOLI	CB	0.000	12.450	12.450	0.000	12.450	4	Comp.to CAMPOBASSO CCB-0013713-P 27-07-2011
710	TANGENZIALE EST DI CAMPOBASSO	CB	0.000	2.450	2.450	0.000	2.450	4	Comp.to CAMPOBASSO CCB-0013713-P 27-07-2011
711	TANGENZIALE OVEST DI CAMPOBASSO	CB	0.000	1.800	1.800	0.000	1.800	3.5	Comp.to CAMPOBASSO CCB-0013713-P 27-07-2011
712	TANGENZIALE EST DI VARESE	MI	0.000	3.450	3.450	0.000	3.450	4.5	nota Comp.to MILANO CMI-0031719-P 25-07-2012
713	TRASVERSALE DELLE SERRE	CZ	6.615	8.465	1.850	6.615	8.465	3.5	nota Comp.to CATANZARO (ex NSA 301) CCZ-0029627-P 15-07-2011
713	TRASVERSALE DELLE SERRE	CZ	15.650	17.130	1.480	15.650	17.130	3.5	nota Comp.to CATANZARO (ex NSA 301) CCZ-0029627-P 15-07-2011
713	TRASVERSALE DELLE SERRE	CZ	18.150	19.295	1.145	18.150	19.295	3.5	nota Comp.to CATANZARO CCZ-0027188-P 17-07-2012
713	TRASVERSALE DELLE SERRE	CZ	31.250	34.265	3.015	31.250	34.265	3.5	nota Comp.to CATANZARO (ex NSA 301) CCZ-0029627-P 15-07-2011
713 DIR	DI SERRA SAN BRUNO	CZ	0.000	7.200	7.200	0.000	7.200	3.5	nota Comp.to CATANZARO CCZ-0027188-P 17-07-2012
713 DIR/ A	DI SERRA SAN BRUNO	CZ	0.000	0.600	0.600	0.000	0.600	3.5	nota Comp.to CATANZARO CCZ-0027188-P 17-07-2012
714	TANGENZIALE DI PESCARA	AQ	0.000	24.177	24.177	0.000	24.177	4	nota Comp.to L'AQUILA (ex NSA 297) CAQ-0022170-P 03-09-2009
714 DIR	TANGENZIALE DI PESCARA	AQ	0.000	1.300	1.300	0.000	1.300	3	nota Comp.to L'AQUILA CAQ-0024341-P 31-08-2012
714 DIR/A	TANGENZIALE DI PESCARA	AQ	0.000	0.370	0.370	0.000	0.370	3	nota Comp.to L'AQUILA CAQ-0024341-P 31-08-2012
714 DIR/B	TANGENZIALE DI PESCARA	AQ	0.000	1.300	1.300	0.000	1.300	4	nota Comp.to L'AQUILA (ex NSA 297 DIR) CAQ-0022170-P 03-09-2009
715	SIENA - BETTOLLE	FI	1.450	46.160	44.710	1.450	46.160	4.5	nota Comp.to FIRENZE CFI-0023851-P 05-08-2011
716	RACCORDO DI PISTOIA	FI	0.000	5.080	5.080	0.000	5.080	4.5	nota Comp.to FIRENZE CFI-0020392-P 21-07-2010
721	DELL' AEROPORTO TITO MINNITI	CZ	0.000	1.425	1.425	0.000	1.425	4	nota Comp.to CATANZARO (ex NSA 316) CCZ-0026889-P 22-09-2008
730	DEL NUCLEO INDUSTRIALE DI MONTEROTONDO	RM	0.000	2.615	2.615	0.000	2.615	3.5	nota Comp.to di ROMA CRM-0019724-P 31-07-2012




Strade Statali		Giurisdizione Compartimentale			Giurisdizione Compartimentale			Annotazioni	
Numero	Denominazione	Comp.	Prog.va Iniziale	Prog.va Finale	Estesa	Suddivisione in tratti			Coeff.
			(Km)	(Km)		(Km)	dal Km		
731	BRETELLA DI CASTELLAMARE DEL GOLFO	PA	0.000	3.300	3.300	0.000	3.300	3	nota Dir. Reg. PALERMO (ex NSA 350) CPA-0056606-P 27-09-2011
732	BRETELLA DI ALCAMO EST	PA	0.000	2.000	2.000	0.000	2.000	3	nota Dir. Reg. PALERMO (ex NSA 351) CPA-0056606-P 27-09-2011
733	BRETELLA DI ALCAMO OVEST	PA	0.000	2.000	2.000	0.000	2.000	3	nota Dir. Reg. PALERMO (ex NSA 352) CPA-0056606-P 27-09-2011

NSA Strade da classificare o declassificare		Giurisdizione Compartimentale			Giurisdizione Compartimentale			Annotazioni	
Numero	Denominazione	Comp.	Prog.va Iniziale	Prog.va Finale	Estesa	Suddivisione in tratti			Coeff.
			(Km)	(Km)		(Km)	dal Km		
NSA 8	RACCORDO SEMIANULARE DI AREZZO	FI	0.000	0.650	0.650	0.000	0.650	3	nota Comp.to FIRENZE CFI-0026122-P 17-09-2008
NSA 12	DI VERRONE	TO	0.000	5.140	5.140	0.000	5.140	2	nota Comp.to TORINO 9228 20-04-2005
NSA 16	TANGENZIALE NORD DI PARMA	BO	0.000	12.200	12.200	0.000	8.260	4.5	nota Comp.to BOLOGNA 27451 06-12-2005
NSA 16 BIS	TANGENZIALE SUD DI PARMA	BO	0.000	7.700	7.700	0.000	7.700	4.5	nota Comp.to BOLOGNA CBO-0028305-P 14-07-2011
NSA 16 TER	TANGENZIALE OVEST DI PARMA	BO	0.000	6.600	6.600	0.000	6.600	4.5	nota Comp.to BOLOGNA CBO-0028305-P 14-07-2011
NSA 17	VARIANTE DI REGGIO EMILIA	BO	0.000	9.080	9.080	0.000	9.080	4.5	nota Comp.to BOLOGNA 27451 06-12-2005
NSA 30	DI MONTEREALE VALCELLINA	TS	0.522	5.457	4.935	0.522	5.383	3	nota Comp.to TRIESTE 15347/05 07-07-2005
NSA 30 DIR	DI MONTEREALE VALCELLINA	TS	0.000	1.229	1.229	0.000	1.229	2.5	nota Comp.to TRIESTE CTS-0011203-P 03-09-2009
NSA 55	STRADA MONTE SABOTINO	TS	0.000	3.159	3.159	0.000	3.159	2	nota Comp.to TRIESTE 15347/05 07-07-2005
NSA 64	DI FERRARA	BO	0.000	1.360	1.360	0.000	1.360	3	nota Comp.to BOLOGNA 27451 06-12-2005
NSA 72	TANGENZIALE NORD DI MODENA E DIRAMAZIONE PER SASSUO	BO	0.000	6.560	6.560	0.000	6.560	4.5	nota Comp.to BOLOGNA 27451 06-12-2005
NSA 72	TANGENZIALE NORD DI MODENA E DIRAMAZIONE PER SASSUO	BO	7.650	12.070	4.420	7.650	10.978	4.5	nota Comp.to BOLOGNA 27451 06-12-2005
						10.978	12.070	4.5	nota Comp.to BOLOGNA CBO-0028305-P 14-07-2011
NSA 72	TANGENZIALE NORD DI MODENA E DIRAMAZIONE PER SASSUO	BO	14.560	19.200	4.640	14.560	19.200	4.5	nota Comp.to BOLOGNA CBO-0028305-P 14-07-2011
NSA 72 DIR	TANGENZIALE SUD DI MODENA	BO	0.000	5.000	5.000	0.000	5.000	4.5	nota Comp.to BOLOGNA CBO-0028305-P 14-07-2011
NSA 84	TANGENZIALE SUD DI PIACENZA	BO	0.000	7.210	7.210	0.000	7.210	4.5	nota Comp.to BOLOGNA 27451 06-12-2005
NSA 90	DI S. PIERO A GRADO	FI	0.000	1.300	1.300	0.000	1.300	4.5	nota Comp.to FIRENZE 8164 28-04-2005
NSA 96	EX S.S. N. 73 (VARIANTE MOLIN NUOVO - LE VILLE MONTERCHI)	FI	165.800	167.398	1.598	165.800	167.398	4.5	nota Comp.to FIRENZE 8164 28-04-2005
NSA 113	EX S.S. 16 (VARIANTE CERIGNOLA - BARI)	BA	736.000	742.400	6.400	736.000	742.000	2.5	nota Comp.to BARI CBA-0030712-P 26-08-2010
NSA 127	EX S.S. 50 BIS (DI ARSIE E PRIMOLANO)	VE	5.570	15.179	9.609	5.570	15.179	2	nota Comp.to VENEZIA CVE-0028585-P 30-07-2009
NSA 142	DI VILLANOVA DI ALBENGA	GE	3.084	10.070	6.986	3.084	10.070	4	nota Comp.to GENOVA CGE-0010490-P 19-09-2008
NSA 161	EX S.S. N. 517 BUSSENTINA	NA	1.550	33.200	31.650	1.550	33.200	2.5	nota Comp.to NAPOLI CNA-0035554-P 06-09-2012
NSA 167	DI ITTIRI	CA	0.000	2.985	2.985	0.000	2.985	2	nota Comp.to CAGLIARI 46269 05-12-2005
NSA 215	EX S.S. 51 (VARIANTE TRA CASTELLO LAVAZZO E MACCHIETTO)	VE	53.280	63.800	10.520	53.280	63.800	2	nota Comp.to VENEZIA CVE-0028585-P 30-07-2009
NSA 230	SECANTE DI CESENA	BO	22.500	31.970	9.470	22.500	31.970	4	nota Comp.to BOLOGNA CBO-0028305-P 14-07-2011
NSA 231	TANGENZIALE DI FORLÌ	BO	0.000	5.478	5.478	0.000	3.200	5	nota Comp.to BOLOGNA CBO-0035615-P 31-08-2009
NSA 231 BIS	TANGENZIALE DI FORLÌ	BO	3.400	7.300	3.900	3.400	7.300	5	nota Comp.to BOLOGNA CBO-0028305-P 14-07-2011
NSA 235	DI MONTOPOLI	FI	0.000	0.300	0.300	0.000	0.300	2	nota Comp.to FIRENZE 8164 28-04-2005
NSA 253	EX S.S. N. 17 (VARIANTE DI ROCCA PIA)	AQ	119.350	121.750	2.400	119.350	121.750	2.5	DM 14/06/1965
NSA 253	EX S.S. N. 17 (VARIANTE DI ROCCA PIA)	AQ	123.800	126.400	2.600	123.800	126.400	2.5	DM 14/06/1965
NSA 265	EX S.S. N. 4 (VARIANTE GALLERIA COLLE GIARDINO)	RM	70.800	76.500	5.700	70.800	76.500	2.5	nota Comp.to ROMA CRM-0025956-P 21-08-2009
NSA 266	EX S.S. N. 113 (VARIANTE VIADOTTO ARANCIO)	PA	0.000	0.600	0.600	0.000	0.600	3	nota Dir. Reg. PALERMO CPA-0056606-P 27-09-2011
NSA 271	EX S.S. 50 BIS (VARIANTE TRA ARTEN E ARSIE)	VE	6.300	7.300	1.000	6.300	7.300	2	nota Comp.to VENEZIA CVE-0028585-P 30-07-2009
NSA 278	EX S.S. N. 212 (VARIANTE DI RICCIA)	CB	60.000	68.300	8.300	60.000	68.300	1.8	nota Comp.to CAMPOBASSO 19671/05 13-10-2005
NSA 281	GALLICO - GAMBARIE	CZ	0.000	6.920	6.920	0.000	6.920	3	nota Comp.to CATANZARO CCZ-0028963-P 26-08-2009



NSA Strade da classificare o declassificare		Giurisdizione Compartimentale			Giurisdizione Compartimentale			Annotazioni	
Numero	Denominazione	Comp.	Prog.va Iniziale	Prog.va Finale	Estesa	Suddivisione in tratti			Coeff.
			(Km)	(Km)	(Km)	dal Km	al Km	Kl	
NSA 289	DI RIVELLO	PZ	0.000	2.000	2.000	0.000	2.000	1.5	nota Comp.to POTENZA 22439 16-12-2005
NSA 290	EX S.S. N. 104	PZ	45.250	47.600	2.350	45.250	47.600	2.5	nota Comp.to POTENZA 22439 16-12-2005
NSA 291	EX S.S. n. 318 (VARIANTE DI CASA CASTALDA)	PG	6.600	8.000	1.400	6.600	8.000	1	nota Comp.to PERUGIA CPG-0018444-P 28-08-2009
NSA 292	S.S. N. 18 VARIANTE DEL VIADOTTO ALENTO	NA	0.000	7.000	7.000	0.000	7.000	2.5	DM 14/06/1965
NSA 293	DEL TORRENTE BISAGNO	GE	0.000	0.630	0.630	0.000	0.630	4	nota Comp.to GENOVA CGE-0010490-P 19-09-2008
NSA 294	EX S.S. 96 (VARIANTE DI GRAVINA)	BA	55.790	68.100	12.310	55.790	66.300	2.5	nota Comp.to BARI CBA-0030712-P 26-08-2010
NSA 295	EX S.S. N. 260 (VARIANTE TRA PIZZOLI E BARETE)	AQ	0.900	7.200	6.300	0.900	7.200	2	DM 14/06/1965
NSA 296	EX S.S. N. 80 RACC	AQ	3.090	5.090	2.000	3.090	5.090	3	nota Comp.to L'AQUILA 6347 05-04-2000
NSA 300	EX S.S. N. 106 (VARIANTE DI MONTEGIORDANO MARINA)	CZ	403.300	406.300	3.000	403.300	406.300	2.2	DM 14/06/1965
						405.500	406.300	2.2	DM 14/06/1965 complanare
NSA 300	EX S.S. N. 106 (VARIANTE DI MONTEGIORDANO MARINA)	CZ	405.500	406.300	0.800	405.500	406.300	2.2	DM 14/06/1965 complanare
NSA 303	VARIANTE DI LA SPEZIA	GE	0.000	6.150	6.150	0.000	3.200	4	nota Comp.to GENOVA CGE-0010490-P 19-09-2008
NSA 305	DI VADO LIGURE	GE	0.000	2.836	2.836	0.000	2.836	4	nota Comp.to GENOVA CGE-0010490-P 19-09-2008
NSA 306	DI SANREMO	GE	4.601	7.956	3.355	4.601	6.250	4	nota Comp.to GENOVA CGE-0010490-P 19-09-2008
NSA 309	EX S.S. N. 51 (CAVALLERA)	VE	67.000	70.700	3.700	67.000	70.700	2	nota Comp.to VENEZIA CVE-0037825-P 09-09-2008
NSA 313	DI SAN LAZZARO	BO	0.000	7.900	7.900	0.000	7.900	5	nota Comp.to BOLOGNA CBO-0044630-P 02-10-2008
NSA 319	DI MONTI	CA	37.600	41.250	3.650	37.600	41.250	1.25	nota Comp.to CAGLIARI CCA-0030119-P 19-08-2008
NSA 325	SCALA RUIA - TEMPIO	CA	0.000	5.933	5.933	0.000	5.933	2	nota Comp.to CAGLIARI CCA-0032590-P 01-09-2009
NSA 327	EX S.S. N 7 (VARIANTE DI CASCANO)	NA	173.270	175.407	2.137	173.270	175.407	3	DM 14/06/1965
NSA 328	EX S.S. N. 52 (VARIANTE PASSO DELLA MORTE)	TS	41.600	44.000	2.400	41.600	44.000	2	DM 14/06/1965
NSA 331	DEL MUSEO DI SIBARI	CZ	0.000	1.051	1.051	0.000	1.051	3	nota Comp.to CATANZARO CCZ-0027040-P 08-07-2010
NSA 332	DI LAMEZIA TERME	CZ	0.000	1.072	1.072	0.000	1.072	3	nota Comp.to CATANZARO CCZ-0027040-P 08-07-2010
NSA 333	EX S.S. N. 18 (VECCHIA SEDE) DEL TORRENTE AMATO	CZ	407.100	409.310	2.210	407.100	409.310	3	Comp.to CATANZARO CCZ-0029627-P 15-07-2011
NSA 337	VARIANTE DI SASSO MARCONI	BO	0.000	8.000	8.000	0.000	8.000	3	nota Comp.to BOLOGNA CBO-0028305-P 14-07-2011
NSA 338	VARIANTE DI CARCARE E COLLINA VISPA	GE	0.000	4.480	4.480	0.000	4.480	4	nota Comp.to GENOVA CGE-0007576-P 20-07-2010
NSA 340	EX S.S. N. 17 (VARIANTE DI RICCIA)	CB	249.980	254.700	4.720	249.980	254.700	1.2	DM 14/06/1965
NSA 340	EX S.S. N. 17 (VARIANTE DI RICCIA)	CB	258.000	258.813	0.813	258.000	258.813	1.2	DM 14/06/1965
NSA 341	VARIANTE DI TAGGIA	GE	0.000	1.500	1.500	0.000	1.500	4	nota Comp.to GENOVA CGE-0007576-P 20-07-2010
NSA 342	VARIANTE DI CHIUSAVECCHIA	GE	128.000	130.300	2.300	128.000	130.300	4	nota Comp.to GENOVA CGE-0007576-P 20-07-2010
NSA 353	DI TERRA DI LAVORO	NA	0.000	1.960	1.960	0.000	1.960	3	PROVVISORIO
NSA 356	S.S. N. 18 (VECCHIA SEDE)	CZ	243.700	244.214	0.514	243.700	244.214	3	DM 14/06/1965
NSA 357	EX S.S. N. 337 (TRATTO SOTTESO DALLA GALLERIA DI PAIESCO)	TO	7.300	8.900	1.600	7.300	8.900	2	DM 14/06/1965
NSA 358	EX S.S. N. 17 (VECCHIA SEDE)	CB	256.000	258.813	2.813	256.000	258.813	1.2	DM 14/06/1965
NSA 359	EX S.S. N. 17 (VARIANTE PRESSO VINCHIATURO)	CB	216.200	217.100	0.900	216.200	217.100	3	DM 14/06/1965
NSA 360	EX S.S. N. 85 (VECCHIA SEDE)	CB	16.000	17.500	1.500	16.000	17.500	3.5	DM 14/06/1965



NSA Strade da classificare o declassificare		Giurisdizione Compartimentale				Giurisdizione Compartimentale			Annotazioni
		Comp.	Prog.va Iniziale	Prog.va Finale	Estesa	Suddivisione in tratti		Coeff.	
			(Km)	(Km)	(Km)	dal Km	al Km		
Numero	Denominazione								
NSA 362	EX S. S. N. 85 (VARIANTE PRESSO MONTERODUNI)	CB	30.300	32.100	1.800	30.300	32.100	2.5	DM 14/06/1965
NSA 363	EX S.S. N. 85 (VARIANTE PRESSO MACCHIA D'ISERNIA)	CB	34.000	34.800	0.800	34.000	34.800	2.5	DM 14/06/1965
NSA 363	EX S.S. N. 85 (VARIANTE PRESSO MACCHIA D'ISERNIA)	CB	35.200	36.200	1.000	35.200	36.200	2.5	DM 14/06/1965
NSA 364	EX S.S. N. 158 (VARIANTE PRESSO ROCCHETTA NUOVA)	CB	22.800	24.570	1.770	22.800	24.570	2.5	DM 14/06/1965
NSA 365	EX S.S. N. 212 (VARIANTE PRESSO TORRENTE TAPPINO)	CB	77.200	79.400	2.200	77.200	79.400	1.2	DM 14/06/1965
NSA 366	EX S.S. N. 645 (VARIANTE PRESSO CAMPODIPIETRA)	CB	9.000	10.200	1.200	9.000	10.200	2	DM 03/08/1979
NSA 367	ASTA DI COLA OLIDDA	BA	0.000	1.298	1.298	0.000	1.298	3	nota Comp.to BARI CBA-0029930-P 09-09-2011
NSA 368	ASTA DI BARLETTA SUD	BA	0.000	0.930	0.930	0.000	0.930	3	nota Comp.to BARI CBA-0029930-P 09-09-2011
NSA 369	ASTA DI BISCEGLIE SUD	BA	0.000	1.224	1.224	0.000	1.224	3	nota Comp.to BARI CBA-0029930-P 09-09-2011
NSA 370	ASTA DI BARLETTA NORD	BA	0.000	1.783	1.783	0.000	1.783	3	nota Comp.to BARI CBA-0029930-P 09-09-2011
NSA 371	EX S.S. N. 125 (CAGLIARI - QUARTU S' ELENA)	CA	5.500	6.490	0.990	5.500	6.490	3	DM 14/06/1965
NSA 371	EX S.S. N. 125 (CAGLIARI - QUARTU S' ELENA)	CA	9.740	9.950	0.210	9.740	9.950	3	DM 14/06/1965
NSA 372	EX S.S. N. 130 (VARIANTE DI MUSEI)	CA	36.120	39.230	3.110	36.120	39.230	2	DM 14/06/1965
NSA 373	VARIANTE DI COLLECCHIO	BO	0.000	4.200	4.200	0.000	4.200	3	nota Comp.to BOLOGNA CBO-0028305-P 14-07-2011
NSA 374	VARIANTE DI PIEVE PELAGO	BO	0.000	2.200	2.200	0.000	2.200	3	nota Comp.to BOLOGNA CBO-0028305-P 14-07-2011
NSA 375	VARIANTE DI PIEVE DI TECCO	GE	0.000	2.400	2.400	0.000	2.400	4	nota Comp.to GENOVA CGE-0008127-P 10-06-2011
NSA 376	EX S.S. N. 675	RM	0.000	6.500	6.500	0.000	6.500	3.5	nota Comp.to ROMA CRM-0019181-P 19-07-2011
NSA 379	EX SS N 45 (VARIANTE PERINO - CERNUSCA)	BO	106.530	108.000	1.470	106.530	108.000	2.5	DM 14/06/1965
NSA 381	EX S.S. N. 182 (DI SERRA S. BRUNO)	CZ	48.500	51.730	3.230	48.500	51.730	2	DM 14/06/1965 (ex S.S. n° 182)

L'amministratore unico di ANAS S.p.A.
Pietro Ciucci

T12ADA15563 (A pagamento).

