

GAZZETTA  UFFICIALE
DELLA REPUBBLICA ITALIANA

PARTE PRIMA

Roma - Sabato, 31 marzo 2018

SI PUBBLICA TUTTI I
GIORNI NON FESTIVI


DIREZIONE E REDAZIONE PRESSO IL MINISTERO DELLA GIUSTIZIA - UFFICIO PUBBLICAZIONE LEGGI E DECRETI - VIA ARENULA, 70 - 00186 ROMA
AMMINISTRAZIONE PRESSO L'ISTITUTO POLIGRAFICO E ZECCA DELLO STATO - VIA SALARIA, 691 - 00138 ROMA - CENTRALINO 06-85081 - LIBRERIA DELLO STATO
PIAZZA G. VERDI, 1 - 00198 ROMA

N. 14

MINISTERO DELL'ECONOMIA
E DELLE FINANZE

DECRETO 23 marzo 2018.

**Approvazione delle modifiche agli studi di settore
applicabili al periodo d'imposta 2017.**





S O M M A R I O

MINISTERO DELL'ECONOMIA E DELLE FINANZE

DECRETO 23 marzo 2018.

<i>Approvazione delle modifiche agli studi di settore applicabili al periodo d'imposta 2017. (18A02317)</i>	<i>Pag.</i>	1
ALLEGATO 1	»	3
ALLEGATO 2	»	35
ALLEGATO 3	»	95
ALLEGATO 4	»	99
ALLEGATO 5	»	101
ALLEGATO 6	»	103
ALLEGATO 7	»	121





DECRETI, DELIBERE E ORDINANZE MINISTERIALI

MINISTERO DELL'ECONOMIA E DELLE FINANZE

DECRETO 23 marzo 2018.

Approvazione delle modifiche agli studi di settore applicabili al periodo d'imposta 2017.

IL MINISTRO DELL'ECONOMIA E DELLE FINANZE

Visto il decreto del Presidente della Repubblica 29 settembre 1973, n. 600, recante disposizioni in materia di accertamento delle imposte sui redditi;

Visto il decreto del Presidente della Repubblica 26 ottobre 1972, n. 633, recante disposizioni in materia di imposta sul valore aggiunto;

Visto il testo unico delle imposte sui redditi, approvato con decreto del Presidente della Repubblica 22 dicembre 1986, n. 917, e successive modificazioni;

Visto l'art. 62-*bis* del decreto-legge 30 agosto 1993, n. 331, convertito, con modificazioni, dalla legge 29 ottobre 1993, n. 427, che prevede che gli uffici del Dipartimento delle entrate del Ministero delle finanze elaborino, in relazione ai vari settori economici, appositi studi di settore;

Visto il medesimo art. 62-*bis* del citato decreto-legge n. 331 del 1993, che prevede che gli studi di settore siano approvati con decreto del Ministro delle finanze;

Visti i decreti ministeriali di approvazione delle territorialità utilizzate nell'ambito degli studi di settore;

Visto l'art. 10 della legge 8 maggio 1998, n. 146, e successive modificazioni, che individua le modalità di utilizzazione degli studi di settore in sede di accertamento nonché le cause di esclusione dall'applicazione degli stessi;

Visto l'art. 10-*bis* della legge 8 maggio 1998, n. 146, concernente le modalità di revisione ed aggiornamento degli studi di settore;

Visto il decreto del Presidente della Repubblica 31 maggio 1999, n. 195, e successive modificazioni, recante disposizioni concernenti i tempi e le modalità di applicazione degli studi di settore;

Visto il decreto del Ministro delle finanze 10 novembre 1998, che ha istituito la Commissione di esperti prevista dall'art. 10, comma 7, della legge n. 146 del 1998, integrata e modificata con successivi decreti del 5 febbraio 1999, 24 ottobre 2000, 2 agosto 2002, 14 luglio 2004,

27 gennaio 2007, 19 marzo 2009, 4 dicembre 2009, 20 ottobre 2010, 29 marzo 2011, 8 ottobre 2012, 17 dicembre 2013, 16 dicembre 2014, 15 febbraio 2017, 19 luglio 2017 e 18 gennaio 2018;

Visto l'art. 23 del decreto legislativo 30 luglio 1999, n. 300, che ha istituito il Ministero dell'economia e delle finanze, attribuendogli le funzioni dei Ministeri del tesoro, del bilancio e della programmazione economica e delle finanze;

Visto l'art. 57 del decreto legislativo 30 luglio 1999, n. 300, e successive modificazioni, che ha istituito le Agenzie fiscali;

Visto il provvedimento del direttore dell'Agenzia delle entrate 16 novembre 2007, riguardante la classificazione delle attività economiche da utilizzare in tutti gli adempimenti posti in essere con l'Agenzia delle entrate;

Visto il decreto del Ministro dell'economia e delle finanze 11 febbraio 2008, concernente la semplificazione degli obblighi di annotazione separata dei componenti rilevanti ai fini degli studi di settore;

Visto il decreto del Ministro dell'economia e delle finanze 19 maggio 2009, recante disposizioni sull'elaborazione degli studi di settore su base regionale o comunale;

Visti i decreti del Ministro dell'economia e delle finanze 29 dicembre 2014 di approvazione degli studi di settore in evoluzione per il periodo di imposta 2014;

Visti i decreti del Ministro dell'economia e delle finanze 22 dicembre 2015 di approvazione degli studi di settore in evoluzione per il periodo di imposta 2015;

Visti i decreti del Ministro dell'economia e delle finanze 22 dicembre 2016 di approvazione degli studi di settore in evoluzione per il periodo di imposta 2016;

Visti i decreti del Ministro dell'economia e delle finanze, 24 marzo 2014, 30 marzo 2015, 17 marzo 2016 e 23 marzo 2017 di approvazione di modifiche agli studi di settore;


Acquisito il parere della predetta Commissione di esperti in data 28 febbraio 2018;

Decreta:

Art. 1.

Approvazione delle modifiche agli studi di settore

1. Per il periodo di imposta in corso alla data del 31 dicembre 2017, sono approvate, in base all'art. 62-*bis* del decreto-legge 30 agosto 1993, n. 331, tenuto conto di



quanto previsto dall'art. 1, comma 1-bis, del decreto del Presidente della Repubblica 31 maggio 1999, n. 195, le modifiche agli studi di settore in vigore per tale periodo di imposta, indicate nei successivi articoli.

2. I contribuenti che, per il periodo d'imposta di cui al precedente comma, dichiarano, anche a seguito dell'adeguamento, ricavi e compensi di ammontare non inferiore a quello risultante dall'applicazione degli studi di settore integrati con le modifiche approvate con il presente decreto, non sono assoggettabili, per tale annualità, ad accertamento ai sensi dell'art. 10 della legge 8 maggio 1998, n. 146.

Art. 2.

Interventi correttivi agli studi di settore per la gestione delle imprese minori in contabilità semplificata

1. Sono introdotti interventi correttivi agli studi di settore sulla base della nota tecnica e metodologica di cui all'allegato 1. Tali correttivi si applicano nei confronti delle imprese minori in contabilità semplificata che determinano il reddito secondo quanto previsto dall'art. 66 del testo unico delle imposte sui redditi, approvato con decreto del Presidente della Repubblica 22 dicembre 1986, n. 917, e successive modificazioni.

Art. 3.

Modifiche delle territorialità

1. Le modifiche allo studio di settore YM05U, relative all'aggiornamento della «Territorialità dei *Factory Outlet Center*», sono individuate sulla base della nota tecnica e metodologica di cui all'allegato 2.

2. Le modifiche allo studio di settore YG44U, relative all'aggiornamento delle aggregazioni comunali, a seguito delle variazioni amministrative occorse nel 2017, sono individuate sulla base della nota tecnica e metodologica di cui all'allegato 3.

3. Le modifiche allo studio di settore WG72A relative all'aggiornamento della «Territorialità del livello delle tariffe applicate per l'erogazione del servizio taxi», sono individuate sulla base della nota tecnica e metodologica di cui all'allegato 4.

4. Le modifiche allo studio di settore YK04U, relative all'aggiornamento delle aggregazioni comunali, a seguito delle variazioni amministrative occorse nel 2017, sono individuate sulla base della nota tecnica e metodologica di cui all'allegato 5.

5. L'aggiornamento delle analisi territoriali a livello comunale a seguito della istituzione, modifica e rideno-

minazione di alcuni comuni nel corso dell'anno 2017, è individuato sulla base della nota tecnica e metodologica di cui all'allegato 6.

6. L'aggiornamento delle analisi territoriali a livello provinciale a seguito dell'introduzione del nuovo assetto degli enti territoriali regionali della Sardegna, nel corso dell'anno 2017, è individuato sulla base della nota tecnica e metodologica di cui all'allegato 7.

Art. 4.

Modifiche alla Nota tecnica e metodologica dello studio di settore WG68U

1. La soglia minima e quella massima dell'indicatore di coerenza economica «Costo per litro di benzina o gasolio consumato durante il periodo di imposta» dello studio di settore WG68U, indicate nel Sub Allegato 12.E al decreto del Ministro dell'economia e delle finanze 29 dicembre 2014, sono rispettivamente poste pari a 1,13 e 1,25. Per l'individuazione delle soglie di cui al periodo precedente si è tenuto conto dell'andamento medio del prezzo relativo al gasolio e alla benzina, con riferimento al 2017, risultante dal sito internet del Ministero dello sviluppo economico.

2. Per i contribuenti che utilizzano in modo prevalente carburante acquisito da cisterne interne all'impresa o tramite consorzi o gruppi d'acquisto, l'indicatore di coerenza economica «Costo per litro di benzina o gasolio consumato durante il periodo di imposta» non fornisce esiti di coerenza in relazione a valori inferiori alla soglia minima.

Art. 5.


Programma informatico di ausilio all'applicazione degli studi di settore

1. Il programma informatico, realizzato dall'Agenzia delle entrate, di ausilio all'applicazione degli studi di settore, tiene conto delle modifiche agli studi di settore di cui al presente decreto.

Il presente decreto sarà pubblicato nella *Gazzetta Ufficiale* della Repubblica italiana.

Roma, 23 marzo 2018


Il Ministro: PADOAN



ALLEGATO 1

NOTA TECNICA E METODOLOGICA

INTERVENTI CORRETTIVI
PER LE IMPRESE
CON DETERMINAZIONE
DEL REDDITO PER CASSA
NEGLI STUDI DI SETTORE
PER IL PERIODO DI IMPOSTA 2017



1. PREMESSA

Il documento¹ descrive la modifica da apportare, con riferimento ai soggetti economici esercenti attività di impresa in regime di contabilità semplificata, agli studi di settore applicabili al periodo d'imposta 2017.

La metodologia prevede che gli esercenti attività di impresa in regime di contabilità semplificata dichiarino anche il valore delle esistenze iniziali e delle rimanenze finali di magazzino.

Al fine di valutare l'effetto sugli studi di settore, approvati sulla base di dati compilati secondo il principio della competenza, dell'indicazione, da parte dei soggetti esercenti attività di impresa in regime di contabilità semplificata, dei dati sulla base delle regole del TUIR sono state utilizzate:

- la banca dati degli studi di settore;
- le informazioni relative alle operazioni imponibili verso soggetti IVA, alle operazioni con applicazione del reverse charge e alle operazioni nei confronti delle pubbliche amministrazioni² contenute nella dichiarazione annuale IVA;
- le informazioni sui crediti verso clienti e sui debiti verso fornitori contenute nelle dichiarazioni dei redditi delle persone fisiche e delle società di persone e nei bilanci delle società di capitali³ (ultima annualità disponibile il 2016).

Per aggiornare al periodo d'imposta 2017 gli interventi correttivi strutturali dei singoli modelli organizzativi (cluster), anche in relazione al territorio, le informazioni relative alla durata media dei crediti e dei debiti, rilevate dalle dichiarazioni fiscali e dai bilanci, sono state proiettate al 2017 sulla base delle previsioni predisposte da Cerved.


Infine sono state acquisite e analizzate informazioni di natura strutturale e contabile relativamente ad un campione di circa 100.000 soggetti, reso disponibile da parte delle Organizzazioni di categoria, al fine di poter riscontrare, su casi concreti riferiti al periodo d'imposta 2017, il grado di significatività degli interventi delineati; le analisi effettuate hanno confermato la correttezza delle modifiche agli studi di settore oggetto della presente Nota Tecnica e Metodologica.

Nel presente documento, per "ricavi ai fini della congruità" si fa riferimento a quanto previsto dai decreti di approvazione dei singoli studi di settore.

¹ Per quanto non espressamente indicato, si rinvia al contenuto delle Note tecniche e metodologiche relative all'applicazione dei 177 studi di settore in vigore per il periodo d'imposta 2017. Per quanto riguarda le variabili numeriche riferite ad importi in euro l'arrotondamento deve essere sempre effettuato a valore intero.

² In fase di applicazione viene invece prevista l'indicazione, per ragioni di semplificazione degli adempimenti, del dato delle operazioni effettuate nei confronti dei soggetti di cui all'articolo 17-ter del DPR 26 ottobre 1972, n. 633.

³ È stato utilizzato un campione di circa 500.000 bilanci.



2. COSTRUZIONE DELLA BANCA DATI DI RIFERIMENTO

Per valutare l'effetto sugli studi di settore, approvati sulla base di dati compilati secondo il principio della competenza, dell'indicazione da parte delle imprese in regime di contabilità semplificata ad esclusione⁴ di quelli che hanno optato per l'applicazione di quanto previsto dal comma 5 dell'articolo 18 del DPR 29 settembre 1973, n. 600, dei dati sulla base delle regole del TUIR si è reso necessario calcolare, per singola impresa, i seguenti indicatori:

- **Durata media dei crediti (in giorni)**

Calcolo: $(\text{Crediti verso clienti} / \text{Ricavi delle vendite e delle prestazioni}) \times 365$

Misura la lunghezza dei tempi di pagamento dei crediti da parte dei clienti rispetto ai ricavi delle vendite e delle prestazioni. I crediti verso clienti, contabilizzati al lordo dell'IVA, sono stati riportati al netto dell'IVA utilizzando l'aliquota IVA media sulle vendite⁶ calcolata per singola impresa.

- **Durata media dei debiti (in giorni)**

Calcolo: $(\text{Debiti verso fornitori} / \text{Totale acquisti}) \times 365$

Misura la lunghezza dei tempi di pagamento dei debiti verso i fornitori rispetto al totale acquisti. I debiti verso fornitori, dichiarati al lordo dell'IVA, sono stati riportati al netto dell'IVA utilizzando l'aliquota IVA media sugli acquisti⁸ calcolata per singola impresa. Il totale acquisti comprende le voci di spesa da contabilizzare per cassa.

Per tutti i contribuenti presenti nella banca dati degli studi di settore, che hanno presentato la dichiarazione IVA, che hanno presentato il bilancio o hanno dichiarato i dati di bilancio nella dichiarazione dei redditi e che espongono una durata media dei debiti verso fornitori e dei crediti verso clienti inferiore a 365 giorni, è stata individuata la correlazione tra ricavi e costi determinati applicando il regime della competenza e quelli individuati, per i soggetti in contabilità semplificata, secondo il principio della "cassa"⁹ utilizzando le seguenti formule:

Ricavi di "cassa" = Ricavi da congruità $\times [1 - (\text{durata_media_dei_crediti}/365)]$

Costi di "cassa" = Costi di competenza¹⁰ $\times [1 - (\text{durata_media_dei_debiti}/365)]$.

In questo modo il campione analizzato è stato duplicato, simulando per tutti i soggetti presenti nelle banche dati utilizzate il passaggio al regime di "cassa".

L'analisi è stata condotta sull'ultima annualità disponibile per tutte le fonti informative (il 2016) con l'utilizzo dei modelli lineari misti.

⁴ Per tali soggetti le elaborazioni effettuate hanno escluso la necessità di apportare modifiche alle analisi di coerenza.

⁵ Ricavi delle vendite e delle prestazioni sono pari a: Ricavi di cui ai commi 1 (lett. a) e b)) e 2 dell'art. 85 del TUIR (esclusi aggi o ricavi fissi) + Altri proventi considerati ricavi - di cui alla lettera f) dell'art. 85, comma 1, del TUIR + Ricavi derivanti dalla vendita di generi soggetti ad aggi o ricavo fisso.

⁶ L'aliquota IVA media sulle vendite è calcolata come rapporto tra il Totale imposta IVA relativa alle operazioni imponibili e il Volume d'affari, moltiplicato per 100.

⁷ Totale acquisti è pari a: Costi per l'acquisto di prodotti soggetti ad aggi o ricavo fisso + Costi per l'acquisto di materie prime, sussidiarie, semilavorati e merci (esclusi quelli relativi a prodotti soggetti ad aggi o ricavo fisso) e per la produzione di servizi + Spese per acquisti di servizi - Compensi corrisposti ai soci per l'attività di amministratore (società ed enti soggetti all'Ires) + Altri costi per servizi + Costo per il godimento di beni di terzi (canoni di locazione finanziaria e non finanziaria, di noleggio, ecc.) - Quote di canoni di leasing fiscalmente deducibili oltre il periodo di durata del contratto + Oneri diversi di gestione - Perdite su crediti.

⁸ L'aliquota IVA media sugli acquisti è calcolata come rapporto tra il Totale imposta IVA su acquisti e importazioni e il Totale acquisti e importazioni, moltiplicato per 100.

⁹ Articolo 66 del TUIR.

¹⁰ I costi che sono stati riportati da "competenza" a "cassa" sono di seguito elencati:

- Costi per l'acquisto di materie prime, sussidiarie, semilavorati e merci (esclusi quelli relativi a prodotti soggetti ad aggi o ricavo fisso) e per la produzione di servizi;
- Spese per acquisti di servizi;
- Altri costi per servizi.




3. INTERVENTI RELATIVI ALL'ANALISI DI COERENZA

Al fine della individuazione degli interventi relativi all'analisi di coerenza per i contribuenti esercenti attività di impresa in regime di contabilità semplificata, ad esclusione¹¹ di quelli che hanno optato per l'applicazione di quanto previsto dal comma 5 dell'articolo 18 del DPR 29 settembre 1973, n. 600, sono stati selezionati tutti gli indicatori per i quali la determinazione dei valori di soglia di coerenza può essere influenzata dal passaggio al regime di "cassa".

A tal fine, per gli studi di settore relativi alle attività d'impresa sono stati selezionati i seguenti indicatori relativi ai margini, alla redditività, alla gestione del magazzino e all'utilizzo degli impianti:

- Durata delle scorte;
- Incidenza dei costi e spese sui ricavi;
- Incidenza del Costo del Venduto e del Costo per la produzione di servizi sui ricavi;
- Incidenza del Margine sui ricavi;
- Margine giornaliero per addetto non dipendente - in assenza di spese per prestazioni di lavoro;
- Margine lordo sui ricavi;
- Margine per addetto non dipendente - in assenza di spese per prestazioni di lavoro;
- Margine per addetto non dipendente - in assenza di spese per prestazioni di lavoro per tipologia diversa da associazione e società sportiva dilettantistica;
- Redditività;
- Resa chilometrica;
- Resa dei consumi di acqua;
- Resa dei consumi di energia elettrica;
- Resa del capitale rispetto al valore aggiunto lordo;
- Resa del riunito;
- Resa delle cartelle tradotte;
- Resa delle giornate di interpretariato;
- Resa delle superfici commerciali;
- Ricarico;
- Ricarico per l'attività d'organizzazione;
- Ricavi al metro quadro locato;
- Ricavi al metro quadro venduto;
- Ricavi per amministrazione ordinaria di un condominio con oltre 30 unità immobiliari;
- Ricavi per amministrazione ordinaria di un condominio fino a 30 unità immobiliari;
- Ricavi per presenza;
- Ricavo medio orario delle attività di pulizia;
- Ricavo medio per apparecchio con vincita in denaro;
- Ricavo medio per apparecchio senza vincita in denaro;
- Ricavo medio per patente B;
- Ricavo medio per patente di categoria superiore (C,D,E e CQC);
- Ricavo medio per pratica automobilistica;
- Ricavo medio per presenza relativo ad utenza a forfait mensile/stagionale/annuale;
- Ricavo medio per presenza relativo ad utenza non a forfait mensile/stagionale/annuale;

¹¹ Per tali soggetti le elaborazioni effettuate hanno escluso la necessità di apportare modifiche alle analisi di coerenza.



- Ricavo medio per revisione;
- Ricavo medio per servizio;
- Ricavo per posto auto;
- Valore aggiunto lordo giornaliero per addetto - in presenza di spese per prestazioni di lavoro;
- Valore aggiunto lordo per addetto - in presenza di spese per prestazioni di lavoro;
- Valore aggiunto lordo per addetto - in presenza di spese per prestazioni di lavoro per tipologia diversa da associazione e società sportiva dilettantistica.

Per tutti gli indicatori è stato analizzato il differenziale connesso con il regime di “cassa” a livello di studio di settore ed è stata valutata l’eventuale esigenza di introdurre un correttivo.

Nell’ambito di ciascun studio di settore, per ogni indicatore di coerenza il relativo correttivo (*correttivo_coerenza*) è stato determinato sulla base del confronto tra il valore dell’indicatore calcolato utilizzando le variabili contabili simulate con il passaggio a regime di “cassa” (ricavi e costi di cassa) e il valore dell’indicatore stesso calcolato con le variabili contabili presenti nelle banche dati (ricavi e costi di competenza). Al fine di stabilizzare i correttivi, tali indicatori sono stati calcolati prendendo a riferimento le variabili complessive riferite all’intera platea di contribuenti dello specifico studio di settore.

La soglia di coerenza per i soggetti che, nel periodo d’imposta 2017, risultano in contabilità semplificata è definita dalla seguente formula:

$$\text{soglia_coerenza_cassa} = \text{soglia_coerenza} \times \text{correttivo_coerenza}.$$

I “*correttivi_coerenza*”, individuati per ogni indicatore di coerenza a livello di singolo studio di settore relativo ad attività di impresa, sono riportati nel Sub Allegato 1.A.

4. CORRETTIVI DA APPLICARE AI RISULTATI DEGLI STUDI DI SETTORE

Per i contribuenti esercenti attività di impresa in regime di contabilità semplificata, ad esclusione¹² di quelli che hanno optato per l’applicazione di quanto previsto dal comma 5 dell’articolo 18 del DPR 29 settembre 1973, n. 600, ai risultati derivanti dall’applicazione degli studi di settore sono applicati i seguenti interventi correttivi:

- Correttivo strutturale di “cassa”;
- Correttivo di “cassa” relativo alle vendite B2B¹³;
- Correttivo di “cassa” relativo alle vendite B2PA¹⁴;
- Correttivi settoriali di “cassa”;
- Correttivi territoriali di “cassa”.

Ciascuno dei correttivi può comportare una variazione dei ricavi stimati dallo studio di settore. Tale variazione si applica sia al ricavo puntuale che al ricavo minimo.

L’elaborazione dei correttivi è stata effettuata per tutti i 177 studi di settore relativi alle attività di impresa in vigore per il periodo d’imposta 2017.

4.1 CORRETTIVO STRUTTURALE DI “CASSA”

L’analisi è stata condotta sulla banca dati di riferimento con l’utilizzo dei modelli lineari misti.

I modelli lineari misti consentono di stimare, attraverso la componente *random* (ossia la componente ad effetti casuali), l’effetto del passaggio al regime di “cassa” sui ricavi stimati.

¹² Per tali soggetti le elaborazioni effettuate hanno escluso la necessità di apportare modifiche ai risultati degli studi di settore.

¹³ Le vendite B2B sono calcolate come somma delle operazioni imponibili verso soggetti IVA, delle operazioni con applicazione del reverse charge e delle operazioni nei confronti delle pubbliche amministrazioni.

¹⁴ Le vendite B2PA sono pari alle operazioni nei confronti delle pubbliche amministrazioni.



Nella parte del modello con effetti fissi sono state utilizzate le variabili “valore dei beni strumentali”, “spese per lavoro dipendente”, “totale altri costi”¹⁵ e la variabile dicotomica relativa ai soggetti in regime di “cassa” (FL)¹⁶.

Nella parte del modello con effetti *random* sono state analizzate l’interazione della variabile dicotomica relativa ai soggetti in regime di “cassa” (FL) con la quota di vendite B2B¹⁷, la quota di vendite B2PA¹⁸, i modelli organizzativi¹⁹ e il posizionamento territoriale²⁰.

In questo modo, per singolo studio di settore, con un modello lineare misto sono stati individuati contestualmente il correttivo strutturale di “cassa”, il correttivo di cassa relativo alle vendite B2B, il correttivo di cassa relativo alle vendite B2PA, i correttivi settoriali di cassa e i correttivi territoriali di cassa²¹.

In particolare, è stato utilizzato un modello di regressione log-log con la seguente specificazione:

$$\ln(Y + 1) = \alpha + \beta_1 \ln(VBS + 1) + \beta_2 \ln(DIP + 1) + \beta_3 \ln(CST + 1) + \beta_4 FL + \sum_i \gamma_i O_i + \sum_i \delta_i S_i + \mu$$

dove:

ln=logaritmo naturale

Y=ricavi dichiarati ai fini della congruità

VBS=valore dei beni strumentali

DIP=spese per lavoro dipendente e per altre prestazioni diverse da lavoro dipendente afferenti l’attività dell’impresa, al netto dei compensi corrisposti ai soci per l’attività di amministratore da parte di società di persone

CST=totale altri costi

FL= variabile dicotomica relativa ai soggetti in regime di “cassa”

O_i= variabili associate agli effetti *random* relative alla competenza (FL=0)

S_i= variabili associate agli effetti *random* relative alla “cassa” (FL=1)

μ = il termine di disturbo casuale della regressione.

A seguito delle analisi effettuate, utilizzando i citati modelli lineari misti per studio di settore, si è giunti all’individuazione del coefficiente del correttivo strutturale di “cassa”, che è pari a β₄.

Il coefficiente correttivo strutturale di “cassa” è riportato nel Sub Allegato 1.B.

¹⁵ La variabile “totale altri costi” è pari a:

TotaleAltriCosti = MAX[Costi per l’acquisto di materie prime, sussidiarie, semilavorati e merci (esclusi quelli relativi a prodotti soggetti ad aggio o ricavo fisso) e per la produzione di servizi + Esistenze iniziali relative a merci, prodotti finiti, materie prime e sussidiarie, semilavorati e ai servizi non di durata ultrannuale (escluse quelle relative a prodotti soggetti ad aggio o ricavo fisso) - Rimanenze finali relative a merci, prodotti finiti, materie prime e sussidiarie, semilavorati e ai servizi non di durata ultrannuale (escluse quelle relative a prodotti soggetti ad aggio o ricavo fisso); 0] + Spese per acquisti di servizi + Altri costi per servizi.

¹⁶ Ai fini della costruzione del modello lineare misto sono stati scartati i soggetti con ricavi dichiarati negativi, gli outlier univariati e gli outlier multivariati. Gli outlier univariati, che presentano un valore estremo per una singola variabile utilizzata nell’analisi (ricavi dichiarati, valore dei beni strumentali, spese per lavoro dipendente e totale altri costi), sono stati selezionati, per studio di settore, sulla base di un valore soglia calcolato come sei volte il 95° percentile della variabile stessa. Gli outlier multivariati, che presentano una combinazione insolita di valori rispetto alle tre variabili utilizzate nell’analisi, sono stati selezionati, per studio di settore, sulla base della distanza di Mahalanobis. In particolare, vengono scartate le osservazioni il cui valore della distanza di Mahalanobis presenta una probabilità inferiore a 0,000000000001. Tali algoritmi di individuazione degli outlier univariati e multivariati sono stati scelti (e opportunamente calibrati) dopo essere stati empiricamente testati sulle variabili utilizzate nell’analisi.

¹⁷ La quota di vendite B2B è stata calcolata rapportando le vendite B2B con il volume d’affari. Se il denominatore è nullo, allora la quota di vendite B2B viene posta pari a zero. In fase di applicazione dei correttivi la Quota_B2B è arrotondata alla ottava cifra decimale.

¹⁸ La quota di vendite B2PA è stata calcolata rapportando le vendite B2PA al volume d’affari. Se il denominatore è nullo, allora la quota di vendite B2PA viene posta pari a zero. In fase di applicazione dei correttivi la Quota_B2PA è arrotondata alla ottava cifra decimale.

¹⁹ Il modello organizzativo è stato colto con la probabilità di appartenenza ai gruppi omogenei (cluster) dello studio di settore.

²⁰ Il posizionamento territoriale è stato colto con la quota di appartenenza ai gruppi omogenei della territorialità.

²¹ In un unico modello lineare misto, per individuare il coefficiente di “cassa” relativo alle vendite B2B sono stati utilizzati i seguenti effetti *random*:

$$quota_B2B \times FL$$

per individuare il coefficiente di “cassa” relativo alle vendite B2PA sono stati utilizzati i seguenti effetti *random*:


$$quota_B2PA \times FL$$

per individuare i coefficienti correttivi settoriali di “cassa” sono stati utilizzati i seguenti effetti *random*:

$$Cluster \times FL$$

per individuare i coefficienti correttivi territoriali sono stati utilizzati i seguenti effetti *random*:

$$GruppoAreaTerritoriale \times FL$$



4.2 CORRETTIVO DI “CASSA” RELATIVO ALLE VENDITE B2B

Il correttivo di “cassa” relativo alle vendite B2B tiene conto della lunghezza dei tempi di pagamento relativi alle vendite B2B.

Tale correttivo è stato determinato con l'utilizzo dei modelli lineari misti descritti nel paragrafo 4.1.

A seguito delle analisi effettuate, utilizzando i modelli lineari misti riportati nel precedente paragrafo 4.1, si è giunti, per ciascuno studio, all'individuazione di un coefficiente correttivo di “cassa” relativo alle vendite B2B, calcolato come differenza dei relativi effetti *random* ($\delta_i - \gamma_i$).

Il coefficiente correttivo di “cassa” relativo alle vendite B2B è riportato nel Sub Allegato 1.B.

4.3 CORRETTIVO DI “CASSA” RELATIVO ALLE VENDITE B2PA

Il correttivo di “cassa” relativo alle vendite B2PA tiene conto della lunghezza dei tempi di pagamento relativi alle vendite B2PA.

Tale correttivo è stato determinato con l'utilizzo dei modelli lineari misti descritti nel paragrafo 4.1.

A seguito delle analisi effettuate, utilizzando i modelli lineari misti riportati nel precedente paragrafo 4.1, si è giunti, per ciascuno studio, all'individuazione di un coefficiente correttivo di “cassa” relativo alle vendite B2PA, calcolato come differenza dei relativi effetti *random* ($\delta_i - \gamma_i$).

Il coefficiente correttivo di “cassa” relativo alle vendite B2PA è riportato nel Sub Allegato 1.B.

4.4 CORRETTIVI SETTORIALI DI “CASSA”

Il correttivo settoriale di cassa tiene conto della durata media dei crediti e della durata media dei debiti specifica del modello organizzativo (cluster) di riferimento.

Tale correttivo è stato determinato con l'utilizzo dei modelli lineari misti descritti nel paragrafo 4.1.

A seguito delle analisi effettuate, utilizzando i modelli lineari misti riportati nel precedente paragrafo 4.1, si è giunti, per ciascuno studio e modello organizzativo (cluster), all'individuazione di coefficienti correttivi settoriali di “cassa”, calcolati come differenza dei relativi effetti *random* ($\delta_i - \gamma_i$).

I coefficienti correttivi settoriali di “cassa”, individuati per singolo modello organizzativo (cluster), sono riportati nel Sub Allegato 1.C.

4.5 CORRETTIVI TERRITORIALI DI “CASSA”

Il correttivo territoriale di “cassa” tiene conto della durata media dei crediti e della durata media dei debiti specifica del territorio.


Tale correttivo è stato determinato con l'utilizzo dei modelli lineari misti descritti nel paragrafo 4.1.

A seguito delle analisi effettuate, utilizzando i modelli lineari misti riportati nel precedente paragrafo 4.1, si è giunti, per ciascuno studio e ciascuna area territoriale omogenea, all'individuazione di coefficienti correttivi territoriali di “cassa”, calcolati come differenza dei relativi effetti *random* ($\delta_i - \gamma_i$).

Per cogliere le differenze territoriali, sono state utilizzate le analisi delle territorialità definite nell'ambito dell'applicazione degli studi di settore, come di seguito specificato.

Per le attività economiche del settore del commercio sono stati utilizzati i risultati dello studio relativo alla “territorialità del commercio”, definita nell'ambito dell'applicazione degli studi di settore, che ha suddiviso il territorio nazionale in 7 aree omogenee in termini di:

- grado di modernizzazione del commercio;
- grado di copertura dei servizi di prossimità;
- caratteristiche socio-economiche del territorio.



Per le attività economiche del comparto manifatturiero, dei servizi e delle attività professionali sono stati utilizzati i risultati dello studio relativo alla “territorialità generale”, definita nell’ambito dell’applicazione degli studi di settore, che ha suddiviso il territorio nazionale in 5 aree omogenee in termini di:

- grado di benessere;
- livello di qualificazione professionale;
- struttura economica.

I coefficienti correttivi territoriali di “cassa”, individuati per singola area territoriale omogenea, sono riportati nel Sub Allegato 1.D.

5. CONCLUSIONE


In fase di applicazione, per ogni contribuente viene individuato un coefficiente correttivo complessivo di “cassa” sulla base dei correttivi di cassa di cui ai paragrafi 4.1, 4.2, 4.3, 4.4 e 4.5.

Tale coefficiente correttivo complessivo di “cassa” viene calcolato sommando i seguenti elementi:

- il correttivo strutturale di “cassa”, relativo allo studio di settore;
- il correttivo di “cassa” relativo alle vendite B2B, ponderato con la quota di ricavi B2B dichiarati;
- il correttivo di “cassa” relativo alle vendite B2PA, ponderato con la quota di ricavi B2PA dichiarati;
- i correttivi settoriali di “cassa”, ponderati con le probabilità di appartenenza ai modelli organizzativi (cluster);
- i correttivi territoriali di “cassa”, ponderati con le quote di appartenenza alle aree territoriali omogenee.

Per il periodo d’imposta 2017, il ricavo puntuale di riferimento e quello minimo ammissibile derivanti dalla sola analisi di congruità sono corretti, per gli esercenti attività di impresa in regime di contabilità semplificata, ad esclusione di quelli che hanno optato per l’applicazione di quanto previsto dal comma 5 dell’articolo 18 del DPR 29 settembre 1973, n. 600, moltiplicando i rispettivi valori per la seguente formula: $(1 + \text{coefficiente correttivo complessivo di “cassa”})$.

Analogamente i maggiori ricavi da normalità economica sono corretti, per gli esercenti attività di impresa in regime di contabilità semplificata, ad esclusione di quelli che hanno optato per l’applicazione di quanto previsto dal comma 5 dell’articolo 18 del DPR 29 settembre 1973, n. 600, moltiplicando i rispettivi valori per la seguente formula: $(1 + \text{coefficiente correttivo complessivo di “cassa”})$.



SUB ALLEGATO 1.A

Correttivi congiunturali per gli indicatori di coerenza

Attività d'impresa

Durata delle scorte

STUDIO DI SETTORE	COEFFICIENTE
VG98U	0,4294
VM47U	0,3172
VM81U	0,2995
VM87U	0,3806
VM88U	0,4639
WD03U	0,3088
WD04B	0,6121
WD05U	0,3390
WD09A	0,5181
WD09B	0,5732
WD11U	0,3875
WD15U	0,4446
WD16U	0,7803
WD17U	0,6096
WD19U	0,5257
WD20U	0,6714
WD21U	0,4680
WD22U	0,4833
WD23U	0,5134
WD24U	0,5463
WD25U	0,8025
WD26U	0,7609
WD27U	0,6518
WD28U	0,6293
WD29U	0,5719
WD30U	0,2186
WD31U	0,4644
WD32U	0,6364
WD33U	0,2633
WD35U	0,5799
WD36U	0,6163
WD37U	0,4135
WD38U	0,6083
WD39U	0,4023
WD40U	0,6375

STUDIO DI SETTORE	COEFFICIENTE
WD41U	0,5159
WD42U	0,6633
WD43U	0,6078
WD44U	0,4811
WD45U	0,4243
WD46U	0,6551
WD47U	0,7057
WD49U	0,5352
WG31U	0,4404
WG33U	0,3705
WG34U	0,2948
WG36U	0,2748
WG38U	0,4613
WG46U	0,4507
WG48U	0,3358
WG52U	0,6431
WG55U	0,2331
WG76U	0,3221
WG85U	0,3100
WG89U	0,4631
WG95U	0,4111
WG96U	0,3882
WM06A	0,3447
WM06B	0,4668
WM08U	0,5558
WM09A	0,1761
WM09B	0,2137
WM10U	0,5747
WM11U	0,5691
WM12U	0,4184
WM13U	0,0237
WM15B	0,4259
WM16U	0,3718
WM17U	0,4652
WM18A	0,3409

STUDIO DI SETTORE	COEFFICIENTE
WM18B	0,1318
WM19U	0,6193
WM20U	0,4952
WM21A	0,2254
WM21B	0,3827
WM21C	0,2046
WM21D	0,3465
WM21E	0,3167
WM22A	0,4159
WM22B	0,5332
WM22C	0,4184
WM23U	0,5843
WM24U	0,5484
WM25A	0,6463
WM25B	0,5062
WM29U	0,4357
WM30U	0,2704
WM31U	0,1633
WM32U	0,4855
WM33U	0,7149
WM34U	0,5577
WM35U	0,4614
WM36U	0,4259
WM37U	0,5637
WM39U	0,2830
WM40B	0,1322
WM41U	0,5626
WM42U	0,4512
WM43U	0,4331
WM44U	0,4485
WM46U	0,2293
WM48U	0,2363
WM80U	0,0037
WM82U	0,3783
WM83U	0,6717

STUDIO DI SETTORE	COEFFICIENTE
WM84U	0,5755
WM85U	0,0055
WM86U	0,4013
YD01U	0,4013
YD02U	0,3630
YD07A	0,8026
YD07B	0,6904
YD08U	0,5949
YD10U	0,3937
YD12U	0,2982
YD13U	0,6006
YD14U	0,5621
YD18U	0,5061
YD34U	0,3190
YG37U	0,1790
YG44U	0,3402
YG74U	0,3891
YM01U	0,1717
YM02U	0,1959
YM03U	0,2136
YM04U	0,3928
YM05U	0,5065
YM07U	0,4318
YM15A	0,4939
YM27A	0,1470
YM27B	0,1942
YM28U	0,4957
YM40A	0,2950

Incidenza dei costi e spese sui ricavi

STUDIO DI SETTORE	COEFFICIENTE
WG60U	-0,0819

Incidenza del costo del venduto e del costo per la produzione di servizi sui ricavi

STUDIO DI SETTORE	COEFFICIENTE
VG57U	-0,1734

STUDIO DI SETTORE	COEFFICIENTE
WG50U	-0,1439

STUDIO DI SETTORE	COEFFICIENTE
WG75U	-0,1535

STUDIO DI SETTORE	COEFFICIENTE
WG76U	-0,0895

STUDIO DI SETTORE	COEFFICIENTE
WG85U	-0,2043

Incidenza del Margine sui ricavi


STUDIO DI SETTORE	COEFFICIENTE
VG98U	0,0849
WD03U	-0,0235
WD04A	0,2789
WD04B	0,0682
WD05U	0,0373
WD09A	0,0472
WD09B	0,1414
WD11U	1,0000
WD15U	0,5720
WD16U	0,4726
WD17U	-0,0413

STUDIO DI SETTORE	COEFFICIENTE
WD19U	0,1362
WD20U	-0,1098
WD21U	0,2937
WD22U	0,2402
WD23U	0,3368
WD24U	0,3406
WD25U	-0,0976
WD26U	0,1032
WD27U	-0,0061
WD28U	-0,1449
WD29U	-0,1799

STUDIO DI SETTORE	COEFFICIENTE
WD30U	0,0732
WD31U	-0,1669
WD32U	-0,1626
WD33U	-0,0594
WD35U	-0,1333
WD36U	0,2108
WD37U	0,0871
WD38U	-0,0540
WD39U	0,1652
WD40U	-0,0029
WD41U	-0,1584

STUDIO DI SETTORE	COEFFICIENTE
WD42U	-0,0226
WD43U	-0,1716
WD44U	-0,1529
WD45U	-0,0910
WD46U	0,3236
WD47U	0,0610
WD49U	0,6512
WG38U	0,3302
WG52U	-0,0092
WG81U	-0,2642
WG89U	0,0097

STUDIO DI SETTORE	COEFFICIENTE
YD01U	0,2333
YD07A	0,3992
YD07B	0,1868
YD08U	0,1573
YD10U	0,2606
YD12U	0,1174
YD13U	-0,1348
YD14U	-0,2618
YD18U	0,0950
YD34U	-0,0537



SUB ALLEGATO 1.A

Correttivi congiunturali per gli indicatori di coerenza
Attività d'impresa

Margine giornaliero per addetto non dipendente - in assenza di spese per prestazioni di lavoro


STUDIO DI SETTORE	COEFFICIENTE
WM40B	0,2393
YM03U	0,6381

Margine lordo sui ricavi

STUDIO DI SETTORE	COEFFICIENTE
WG40U	0,0190

Margine per addetto non dipendente - in assenza di spese per prestazioni di lavoro

STUDIO DI SETTORE	COEFFICIENTE	STUDIO DI SETTORE	COEFFICIENTE	STUDIO DI SETTORE	COEFFICIENTE	STUDIO DI SETTORE	COEFFICIENTE	STUDIO DI SETTORE	COEFFICIENTE
VG98U	-0,1047	WD38U	-0,1574	WG75U	-0,1311	WM17U	0,3213	WM83U	0,2947
VG99U	-0,1204	WD39U	-0,0477	WG76U	-0,0742	WM18A	0,0829	WM84U	-0,0063
VK30U	-0,2793	WD40U	-0,1458	WG77U	-0,0727	WM18B	-0,0400	WM85U	0,0554
VM47U	0,3415	WD41U	-0,2409	WG78U	0,2211	WM19U	0,6775	WM86U	0,1544
VM81U	0,0724	WD42U	-0,1644	WG79U	-0,2111	WM20U	0,3696	YD01U	0,0262
VM87U	0,6272	WD43U	-0,2543	WG81U	-0,4226	WM21A	0,2504	YD02U	-0,0586
VM88U	0,0527	WD44U	-0,1908	WG82U	-0,2121	WM21B	0,1026	YD07A	-0,0071
WD03U	-0,1713	WD45U	-0,2169	WG85U	0,2315	WM21C	0,2284	YD07B	-0,0668
WD04A	-0,0228	WD46U	-0,0151	WG87U	-0,1760	WM21D	0,0978	YD08U	-0,0580
WD04B	-0,1221	WD47U	-0,1537	WG88U	-0,0826	WM21E	0,2356	YD10U	0,0224
WD05U	-0,1004	WD49U	0,2280	WG89U	-0,1398	WM22A	0,0791	YD12U	-0,0076
WD09A	-0,1085	WG31U	-0,0779	WG90U	-0,0264	WM22B	0,2453	YD13U	-0,1936
WD09B	-0,0988	WG33U	0,1308	WG91U	-0,0355	WM22C	0,1474	YD14U	-0,2737
WD11U	0,7019	WG34U	0,0699	WG92U	-0,1920	WM23U	-0,0609	YD18U	-0,0793
WD15U	0,1278	WG36U	0,1818	WG93U	-0,1102	WM24U	0,0521	YD34U	-0,1350
WD16U	0,1544	WG38U	0,2271	WG94U	-0,0654	WM25A	0,4311	YG37U	0,1464
WD17U	-0,1821	WG40U	-0,1648	WG95U	-0,0591	WM25B	0,3060	YG39U	-0,0738
WD19U	-0,0779	WG41U	-0,1976	WG96U	-0,0883	WM29U	0,5476	YG44U	0,1006
WD20U	-0,2242	WG46U	-0,2254	WK08U	-0,2967	WM30U	0,6381	YG61U	-0,3139
WD21U	0,0790	WG48U	0,0239	WK16U	-0,1762	WM31U	0,1840	YG66U	-0,2108
WD22U	-0,0160	WG50U	-0,0614	WK19U	-0,1057	WM32U	0,3386	YG67U	-0,1042
WD23U	0,0600	WG51U	-0,1962	WK23U	-0,1087	WM33U	0,4845	YG74U	-0,1240
WD24U	0,1004	WG52U	-0,1750	WK26U	-0,1851	WM34U	0,6737	YK21U	0,0476
WD25U	-0,1358	WG53U	-0,2011	WK28U	0,0187	WM35U	0,5715	YM01U	0,4923
WD26U	-0,1109	WG54U	0,0945	WM06A	0,5458	WM36U	0,4744	YM02U	0,3357
WD27U	-0,1115	WG55U	-0,1913	WM06B	0,8148	WM37U	0,1834	YM04U	0,3946
WD28U	-0,2144	WG58U	0,0659	WM08U	1,1290	WM39U	0,1945	YM05U	0,7983
WD29U	-0,2586	WG60U	0,0338	WM09A	0,2944	WM41U	-0,1762	YM07U	0,5159
WD30U	-0,0611	WG68U	-0,2301	WM09B	0,6955	WM42U	0,1106	YM15A	0,9250
WD31U	-0,2332	WG69U	0,0523	WM10U	0,4174	WM43U	0,4380	YM27A	0,2794
WD32U	-0,2517	WG70U	-0,2019	WM11U	0,2263	WM44U	-0,0922	YM27B	0,3720
WD33U	-0,1415	WG72A	-0,2051	WM12U	0,7714	WM46U	-0,0104	YM28U	0,4954
WD35U	-0,2428	WG72B	-0,2012	WM13U	0,1394	WM48U	0,4729	YM40A	0,1975
WD36U	-0,0448	WG73A	-0,1096	WM15B	0,3584	WM80U	0,0374		
WD37U	-0,0513	WG73B	-0,1659	WM16U	0,7556	WM82U	0,1527		



SUB ALLEGATO 1.A

Correttivi congiunturali per gli indicatori di coerenza
Attività d'impresa

Margine per addetto non dipendente

in assenza di spese per prestazioni di lavoro per tipologia diversa da associazione e società sportiva dilettantistica

STUDIO DI SETTORE	COEFFICIENTE
WG83U	0,0050

Redditività

STUDIO DI SETTORE	COEFFICIENTE
WG50U	0,1447

STUDIO DI SETTORE	COEFFICIENTE
WG69U	0,4473

STUDIO DI SETTORE	COEFFICIENTE
WK23U	-0,0004

Resa chilometrica

STUDIO DI SETTORE	COEFFICIENTE
WG72A	-0,2176

STUDIO DI SETTORE	COEFFICIENTE
WG72B	-0,2383

STUDIO DI SETTORE	COEFFICIENTE
WG79U	-0,2477

Resa dei consumi di acqua

STUDIO DI SETTORE	COEFFICIENTE
WG34U	-0,0256

STUDIO DI SETTORE	COEFFICIENTE
WG96U	-0,1419

Resa dei consumi di energia elettrica

STUDIO DI SETTORE	COEFFICIENTE
WG33U	-0,0143
WG34U	-0,0256
WG36U	-0,0311
WG85U	-0,0407
WG96U	-0,1419
YG37U	-0,0258
YG67U	-0,1945

Resa del capitale rispetto al valore aggiunto lordo

STUDIO DI SETTORE	COEFFICIENTE
VG98U	-0,2183
WD03U	-0,2225
WD04A	-0,2485
WD04B	-0,2719
WD05U	-0,2141
WD09A	-0,2437
WD09B	-0,2777
WD11U	-0,1475
WD15U	-0,1970
WD16U	-0,1302
WD17U	-0,2985
WD19U	-0,2461
WD20U	-0,3167

STUDIO DI SETTORE	COEFFICIENTE
WD21U	-0,1327
WD22U	-0,2186
WD23U	-0,1895
WD24U	-0,1313
WD25U	-0,2629
WD26U	-0,2561
WD27U	-0,2480
WD28U	-0,3003
WD29U	-0,3245
WD30U	-0,1606
WD31U	-0,2862
WD32U	-0,3203
WD33U	-0,1858

STUDIO DI SETTORE	COEFFICIENTE
WD35U	-0,3019
WD36U	-0,2535
WD37U	-0,1755
WD38U	-0,2805
WD39U	-0,2205
WD40U	-0,2794
WD41U	-0,2941
WD42U	-0,2705
WD43U	-0,3163
WD44U	-0,2632
WD45U	-0,2634
WD46U	-0,2640
WD47U	-0,3159

STUDIO DI SETTORE	COEFFICIENTE
WD49U	-0,1437
WG38U	-0,0057
WG50U	-0,2088
WG52U	-0,2974
WG69U	-0,1848
WG75U	-0,2760
WG79U	-0,2477
WG81U	-0,3996
WG89U	-0,2168
WK23U	-0,1694
YD01U	-0,1409
YD02U	-0,1740
YD07A	-0,2964

STUDIO DI SETTORE	COEFFICIENTE
YD07B	-0,2735
YD08U	-0,2490
YD10U	-0,1761
YD12U	-0,1208
YD13U	-0,2655
YD14U	-0,3065
YD18U	-0,2251
YD34U	-0,1722

Resa del riunito


STUDIO DI SETTORE	COEFFICIENTE
YK21U	-0,0623

Resa delle cartelle tradotte

STUDIO DI SETTORE	COEFFICIENTE
WG53U	-0,2326

Resa delle giornate di interpretariato

STUDIO DI SETTORE	COEFFICIENTE
WG53U	-0,2326



SUB ALLEGATO 1.A

Correttivi congiunturali per gli indicatori di coerenza
Attività d'impresa

Resa delle superfici commerciali

STUDIO DI SETTORE	COEFFICIENTE
YM01U	-0,0335

Ricarico

STUDIO DI SETTORE	COEFFICIENTE
VM47U	0,1516
VM81U	0,0508
VM87U	0,2933
VM88U	0,1176
WG36U	0,2351
WM06A	0,2397
WM06B	0,2997
WM08U	0,4880
WM09A	0,0558
WM09B	0,1273
WM10U	0,2547
WM11U	0,2065
WM12U	0,3141
WM13U	0,0195

STUDIO DI SETTORE	COEFFICIENTE
WM15B	0,3772
WM16U	0,3143
WM17U	0,0960
WM18A	0,0871
WM18B	0,0066
WM19U	0,2887
WM20U	0,2862
WM21A	0,0523
WM21B	0,0885
WM21C	0,0565
WM21D	0,0669
WM21E	0,0838
WM22A	0,0925
WM22B	0,1732

STUDIO DI SETTORE	COEFFICIENTE
WM22C	0,1252
WM23U	0,0970
WM24U	0,1348
WM25A	0,2459
WM25B	0,1979
WM29U	0,2761
WM30U	0,2001
WM31U	0,0435
WM32U	0,3286
WM33U	0,2204
WM34U	0,2387
WM35U	0,4251
WM36U	0,1509
WM37U	0,1753

STUDIO DI SETTORE	COEFFICIENTE
WM39U	0,1027
WM40B	0,1052
WM41U	0,0917
WM42U	0,2243
WM43U	0,1829
WM44U	0,0863
WM46U	0,0292
WM48U	0,1988
WM80U	0,0007
WM82U	0,0844
WM83U	0,2149
WM84U	0,1360
WM85U	0,0039
WM86U	0,2873

STUDIO DI SETTORE	COEFFICIENTE
YD02U	0,1259
YG37U	0,1486
YM01U	0,1324
YM02U	0,1362
YM03U	0,1683
YM04U	0,2359
YM05U	0,4641
YM07U	0,3877
YM15A	0,4365
YM27A	0,0943
YM27B	0,1348
YM28U	0,4076
YM40A	0,1789

Ricarico per l'attività d'organizzazione

STUDIO DI SETTORE	COEFFICIENTE
WG78U	0,0594

Ricavi al metro quadro locato

STUDIO DI SETTORE	COEFFICIENTE
WG40U	-0,1864

Ricavi al metro quadro venduto

STUDIO DI SETTORE	COEFFICIENTE
WG40U	-0,1864

Ricavi per amministrazione ordinaria di un condominio fino a 30 unità immobiliari

STUDIO DI SETTORE	COEFFICIENTE
WK16U	-0,1822

Ricavi per amministrazione ordinaria di un condominio con oltre 30 unità immobiliari

STUDIO DI SETTORE	COEFFICIENTE
WK16U	-0,1822

Ricavi per presenza

STUDIO DI SETTORE	COEFFICIENTE
YG44U	-0,0495

Ricavo medio orario delle attività di pulizia

STUDIO DI SETTORE	COEFFICIENTE
WG70U	-0,2460



SUB ALLEGATO 1.A

Correttivi congiunturali per gli indicatori di coerenza
Attività d'impresa

Ricavo medio per apparecchio con vincita in denaro

STUDIO DI SETTORE	COEFFICIENTE
WG54U	-0,0648

Ricavo medio per apparecchio senza vincita in denaro

STUDIO DI SETTORE	COEFFICIENTE
WG54U	-0,0648

Ricavo medio per patente B

STUDIO DI SETTORE	COEFFICIENTE
WG88U	-0,1067

Ricavo medio per patente di categoria superiore (C,D,E e CQC)

STUDIO DI SETTORE	COEFFICIENTE
WG88U	-0,1067

Ricavo medio per pratica automobilistica

STUDIO DI SETTORE	COEFFICIENTE
WG88U	-0,1067

Ricavo medio per presenza relativo ad utenza a forfait mensile/stagionale/annuale

STUDIO DI SETTORE	COEFFICIENTE
WG58U	-0,0414

Ricavo medio per presenza relativo ad utenza non a forfait mensile/stagionale/annuale

STUDIO DI SETTORE	COEFFICIENTE
WG58U	-0,0414

Ricavo medio per revisione

STUDIO DI SETTORE	COEFFICIENTE
WG31U	-0,2146

Ricavo medio per servizio

STUDIO DI SETTORE	COEFFICIENTE
WG55U	-0,1902

Ricavo per posto auto

STUDIO DI SETTORE	COEFFICIENTE
WG96U	-0,1419

Valore aggiunto lordo giornaliero per addetto - in presenza di spese per prestazioni di lavoro

STUDIO DI SETTORE	COEFFICIENTE
WM40B	0,1770
YM03U	0,4533



SUB ALLEGATO 1.A

Correttivi congiunturali per gli indicatori di coerenza

Attività d'impresa


Valore aggiunto lordo per addetto - in presenza di spese per prestazioni di lavoro

STUDIO DI SETTORE	COEFFICIENTE	STUDIO DI SETTORE	COEFFICIENTE	STUDIO DI SETTORE	COEFFICIENTE	STUDIO DI SETTORE	COEFFICIENTE	STUDIO DI SETTORE	COEFFICIENTE
VG98U	-0,1047	WD38U	-0,1574	WG75U	-0,1311	WM17U	0,3213	WM83U	0,2947
VG99U	-0,1204	WD39U	-0,0477	WG76U	-0,0742	WM18A	0,0829	WM84U	-0,0063
VK30U	-0,2793	WD40U	-0,1458	WG77U	-0,0727	WM18B	-0,0400	WM85U	0,0554
VM47U	0,3415	WD41U	-0,2409	WG78U	0,2211	WM19U	0,6775	WM86U	0,1544
VM81U	0,0724	WD42U	-0,1644	WG79U	-0,2111	WM20U	0,3696	YD01U	0,0262
VM87U	0,6272	WD43U	-0,2543	WG81U	-0,4226	WM21A	0,2504	YD02U	-0,0586
VM88U	0,0527	WD44U	-0,1908	WG82U	-0,2121	WM21B	0,1026	YD07A	-0,0071
WD03U	-0,1713	WD45U	-0,2169	WG85U	0,2315	WM21C	0,2284	YD07B	-0,0668
WD04A	-0,0228	WD46U	-0,0151	WG87U	-0,1760	WM21D	0,0978	YD08U	-0,0580
WD04B	-0,1221	WD47U	-0,1537	WG88U	-0,0826	WM21E	0,2356	YD10U	0,0224
WD05U	-0,1004	WD49U	0,2280	WG89U	-0,1398	WM22A	0,0791	YD12U	-0,0076
WD09A	-0,1085	WG31U	-0,0779	WG90U	-0,0264	WM22B	0,2453	YD13U	-0,1936
WD09B	-0,0988	WG33U	0,1308	WG91U	-0,0355	WM22C	0,1474	YD14U	-0,2737
WD11U	0,7019	WG34U	0,0699	WG92U	-0,1920	WM23U	-0,0609	YD18U	-0,0793
WD15U	0,1278	WG36U	0,1818	WG93U	-0,1102	WM24U	0,0521	YD34U	-0,1350
WD16U	0,1544	WG38U	0,2271	WG94U	-0,0654	WM25A	0,4311	YG37U	0,1464
WD17U	-0,1821	WG40U	-0,1648	WG95U	-0,0591	WM25B	0,3060	YG39U	-0,0738
WD19U	-0,0779	WG41U	-0,1976	WG96U	-0,0883	WM29U	0,5476	YG44U	0,1006
WD20U	-0,2242	WG46U	-0,2254	WK08U	-0,2967	WM30U	0,6381	YG61U	-0,3139
WD21U	0,0790	WG48U	0,0239	WK16U	-0,1762	WM31U	0,1840	YG66U	-0,2108
WD22U	-0,0160	WG50U	-0,0614	WK19U	-0,1057	WM32U	0,3386	YG67U	-0,1042
WD23U	0,0600	WG51U	-0,1962	WK23U	-0,1087	WM33U	0,4845	YG74U	-0,1240
WD24U	0,1004	WG52U	-0,1750	WK26U	-0,1851	WM34U	0,6737	YK21U	0,0476
WD25U	-0,1358	WG53U	-0,2011	WK28U	0,0187	WM35U	0,5715	YM01U	0,4923
WD26U	-0,1109	WG54U	0,0945	WM06A	0,5458	WM36U	0,4744	YM02U	0,3357
WD27U	-0,1115	WG55U	-0,1913	WM06B	0,8148	WM37U	0,1834	YM04U	0,3946
WD28U	-0,2144	WG58U	0,0659	WM08U	1,1290	WM39U	0,1945	YM05U	0,7983
WD29U	-0,2586	WG60U	0,0338	WM09A	0,2944	WM41U	-0,1762	YM07U	0,5159
WD30U	-0,0611	WG68U	-0,2301	WM09B	0,6955	WM42U	0,1106	YM15A	0,9250
WD31U	-0,2332	WG69U	0,0523	WM10U	0,4174	WM43U	0,4380	YM27A	0,2794
WD32U	-0,2517	WG70U	-0,2019	WM11U	0,2263	WM44U	-0,0922	YM27B	0,3720
WD33U	-0,1415	WG72A	-0,2051	WM12U	0,7714	WM46U	-0,0104	YM28U	0,4954
WD35U	-0,2428	WG72B	-0,2012	WM13U	0,1394	WM48U	0,4729	YM40A	0,1975
WD36U	-0,0448	WG73A	-0,1096	WM15B	0,3584	WM80U	0,0374		
WD37U	-0,0513	WG73B	-0,1659	WM16U	0,7556	WM82U	0,1527		

Valore aggiunto lordo per addetto

in presenza di spese per prestazioni di lavoro per tipologia diversa da associazione e società sportiva dilettantistica


STUDIO DI SETTORE	COEFFICIENTE
WG83U	0,0050



SUB ALLEGATO 1.B

**Correttivo strutturale di cassa, correttivo di cassa relativo alle vendite B2B e correttivo di cassa
relativo alle vendite B2PA
Attività d'impresa**


STUDIO DI SETTORE	Coefficiente Cassa	Coefficiente B2B	Coefficiente B2PA	STUDIO DI SETTORE	Coefficiente Cassa	Coefficiente B2B	Coefficiente B2PA
VG57U	-0,0539	-0,1097	0,0000	WG60U	0,0733	-0,0462	0,0000
VG98U	0,0208	-0,0697	0,0000	WG68U	-0,1029	-0,0560	0,0000
VG99U	-0,0588	-0,0610	0,0000	WG69U	0,0835	-0,0028	0,0000
VK30U	-0,2039	0,0000	0,0000	WG70U	-0,1063	0,0000	0,0000
VM47U	0,1930	0,0000	0,0000	WG72A	-0,0032	-0,0206	0,0000
VM81U	-0,1370	0,0000	-0,7381	WG72B	0,0343	-0,1134	0,0000
VM87U	0,2192	-0,1978	0,0000	WG73A	-0,0842	0,0000	0,0000
VM88U	0,0870	-0,0506	-0,1124	WG73B	-0,1242	0,0000	0,0000
WD03U	0,1697	-0,3417	-0,7695	WG75U	0,0169	-0,0870	0,0000
WD04A	-0,1740	-0,0601	0,0000	WG76U	0,1028	-0,0556	0,0000
WD04B	0,0964	-0,3531	0,0000	WG77U	0,0292	0,0000	0,0000
WD05U	0,0945	-0,1621	0,0000	WG78U	0,0236	0,0000	0,0000
WD09A	0,0731	-0,1428	0,0000	WG79U	0,2341	-0,4203	0,0000
WD09B	-0,0257	-0,1342	-0,1758	WG81U	-0,1487	0,0000	-0,1662
WD11U	0,1267	0,0000	0,0000	WG82U	-0,0131	-0,0801	-0,6373
WD15U	0,1432	-0,1710	0,0000	WG83U	0,1546	-0,0755	0,0000
WD16U	0,2302	-0,1031	-0,0041	WG85U	0,1235	0,0000	0,0000
WD17U	0,0304	-0,1315	0,0000	WG87U	0,0034	-0,0790	0,0000
WD19U	0,1038	-0,1830	0,0000	WG88U	-0,0678	-0,1778	0,0000
WD20U	0,0120	-0,1340	0,0000	WG89U	-0,0249	0,0000	0,0000
WD21U	0,1590	0,0000	-0,2161	WG90U	0,1497	0,0000	0,0000
WD22U	0,0083	-0,0739	-0,5020	WG91U	0,0311	0,0000	0,0000
WD23U	0,0888	-0,0479	0,0000	WG92U	-0,4195	0,0000	0,0000
WD24U	0,2482	-0,3013	0,0000	WG93U	-0,0494	0,0000	0,0000
WD25U	-0,0169	-0,0373	0,0000	WG94U	-0,1277	0,0000	0,0000
WD26U	-0,1393	-0,1850	0,0000	WG95U	0,1736	-0,0223	0,0000
WD27U	-0,0375	0,0000	0,0000	WG96U	0,0612	-0,1896	0,0000
WD28U	0,0810	-0,1142	0,0000	WK08U	-0,1494	-0,0507	-0,0686
WD29U	-0,2127	0,0000	0,0000	WK16U	-0,0926	0,0000	0,0000
WD30U	0,0233	0,0000	0,0000	WK19U	0,0872	-0,0873	0,0000
WD31U	0,0946	-0,1389	0,0000	WK23U	-0,3527	0,0000	-0,2851
WD32U	0,0006	-0,1458	-0,1989	WK26U	-0,1616	0,0000	0,0000
WD33U	-0,0041	-0,1890	0,0000	WK28U	0,0126	-0,0618	0,0000
WD35U	-0,0193	-0,0597	0,0000	WM06A	0,2529	-0,1671	-0,0390
WD36U	0,0060	-0,1049	0,0000	WM06B	0,3004	-0,1642	0,0000
WD37U	-0,0289	0,0000	0,0000	WM08U	0,3624	-0,1087	0,0000
WD38U	0,1860	-0,1683	0,0000	WM09A	0,0348	0,0000	0,0000
WD39U	0,1263	-0,2655	0,0000	WM09B	0,1526	-0,0003	0,0000
WD40U	0,0042	-0,1395	0,0000	WM10U	0,2582	-0,2060	0,0000
WD41U	-0,0780	-0,0277	0,0000	WM11U	0,1840	-0,2023	0,0000
WD42U	0,1616	-0,0896	0,0000	WM12U	0,2504	0,0000	-0,2162
WD43U	0,1296	-0,1281	0,0000	WM13U	0,2305	0,0000	0,0000
WD44U	-0,0575	-0,0251	0,0000	WM15B	0,2962	-0,0190	0,0000
WD45U	0,0001	-0,0747	0,0000	WM16U	0,2632	-0,0525	-0,3568
WD46U	-0,0307	-0,0212	0,0000	WM17U	-0,0191	-0,0446	0,0000
WD47U	-0,0990	0,0000	0,0000	WM18A	0,0840	-0,0798	0,0000
WD49U	0,2385	-0,1613	0,0000	WM18B	-0,0234	-0,0461	0,0000
WG31U	0,1580	-0,1873	-0,1773	WM19U	0,1265	-0,0923	0,0000
WG33U	0,1909	-0,0484	0,0000	WM20U	0,2505	-0,1088	-0,2133
WG34U	0,1291	0,0000	-0,1034	WM21A	0,1040	-0,1011	0,0000
WG36U	0,1930	-0,0175	0,0000	WM21B	0,0411	-0,0622	0,0000
WG38U	0,2483	0,0000	0,0000	WM21C	0,0883	-0,0946	0,0000
WG40U	-0,1386	0,0000	0,0000	WM21D	-0,0129	-0,0158	0,0000
WG41U	0,0909	0,0000	0,0000	WM21E	0,0300	-0,0200	-0,0671
WG46U	0,0293	-0,1495	0,0000	WM22A	0,0283	0,0000	0,0000
WG48U	0,1552	-0,0856	0,0000	WM22B	0,1834	-0,2281	0,0000
WG50U	0,0784	-0,0879	0,0000	WM22C	0,0066	0,0000	0,0000
WG51U	-0,0214	-0,0796	0,0000	WM23U	0,0355	-0,0572	-0,0723
WG52U	-0,0316	-0,0563	0,0000	WM24U	0,0632	0,0000	0,0000
WG53U	-0,0168	0,0000	-0,1123	WM25A	0,0931	0,0000	0,0000
WG54U	0,2001	0,0000	0,0000	WM25B	0,1133	0,0000	0,0000
WG55U	0,0381	-0,0475	-0,4390	WM29U	0,2620	-0,1058	-0,0199
WG58U	0,1897	-0,0574	0,0000	WM30U	0,1811	-0,0144	0,0000



SUB ALLEGATO 1.B

**Correttivo strutturale di cassa, correttivo di cassa relativo alle vendite B2B e correttivo di cassa
relativo alle vendite B2PA
Attività d'impresa**


STUDIO DI SETTORE	Coefficiente Cassa	Coefficiente B2B	Coefficiente B2PA
WM31U	0,0355	-0,1209	0,0000
WM32U	0,1754	0,0000	0,0000
WM33U	-0,0654	-0,0324	0,0000
WM34U	0,1886	-0,2096	0,0000
WM35U	0,3121	-0,1134	0,0000
WM36U	0,1390	0,0000	0,0000
WM37U	0,2442	-0,1926	0,0000
WM39U	0,0989	-0,2282	0,0000
WM40B	0,0647	0,0000	0,0000
WM41U	-0,0019	0,0000	0,0000
WM42U	0,2743	-0,2728	-0,0278
WM43U	0,2280	-0,1648	0,0000
WM44U	0,0704	-0,0357	-0,0243
WM46U	0,0008	-0,0722	0,0000
WM48U	0,2039	-0,1675	0,0000
WM80U	0,0788	0,0000	0,0000
WM82U	-0,0095	0,0000	0,0000
WM83U	-0,0246	0,0000	0,0000
WM84U	0,0320	0,0000	-0,7577
WM85U	0,1841	0,0000	0,0000
WM86U	0,2395	0,0000	0,0000
YD01U	0,1344	-0,0492	0,0000
YD02U	0,1270	-0,0837	0,0000
YD07A	0,0321	-0,0591	0,0000
YD07B	0,0109	-0,1996	0,0000
YD08U	0,0609	-0,1628	0,0000
YD10U	0,0465	-0,1110	0,0000
YD12U	0,1375	-0,0604	0,0000
YD13U	-0,0057	-0,1748	0,0000
YD14U	0,0131	-0,2373	0,0000
YD18U	0,0002	-0,1114	0,0000
YD34U	0,0425	0,0000	0,0000
YG37U	0,0425	0,0000	0,0000
YG39U	0,0584	0,0000	0,0000
YG44U	0,2101	0,0000	-0,2638
YG61U	-0,0516	-0,0155	-0,0729
YG66U	-0,2537	-0,0132	0,0000
YG67U	0,1439	-0,1158	-0,0178
YG74U	0,1803	-0,3161	0,0000
YK21U	0,1101	0,0000	0,0000
YM01U	0,1454	-0,0364	-0,0751
YM02U	0,1223	-0,0677	0,0000
YM03U	0,1551	-0,0513	0,0000
YM04U	0,2576	-0,0366	-0,3069
YM05U	0,3510	-0,0354	-0,6207
YM07U	0,2522	0,0000	0,0000
YM15A	0,3561	-0,0659	0,0000
YM27A	0,0783	-0,0124	0,0000
YM27B	0,0937	-0,0778	0,0000
YM28U	0,2938	-0,1256	0,0000
YM40A	0,1252	-0,1443	-0,2817



SUB ALLEGATO 1.C

Correttivi settoriali di cassa
Attività d'impresa


STUDIO DI SETTORE	CLUSTER	COEFFICIENTE	STUDIO DI SETTORE	CLUSTER	COEFFICIENTE	STUDIO DI SETTORE	CLUSTER	COEFFICIENTE	STUDIO DI SETTORE	CLUSTER	COEFFICIENTE
VG57U	1	0,0605	VK30U	1	0,0790	WD04A	2	0,0794	WD09B	8	-0,1042
VG57U	2	0,0518	VK30U	2	0,0346	WD04A	3	0,0535	WD09B	9	0,0573
VG57U	3	0,0068	VK30U	3	-0,1091	WD04A	4	0,0736	WD09B	10	-0,0403
VG57U	4	-0,0100	VK30U	4	-0,0596	WD04A	5	0,0113	WD09B	11	0,0863
VG57U	5	0,0040	VK30U	5	0,0357	WD04A	6	-0,0626	WD11U	1	-0,0221
VG57U	6	-0,0571	VK30U	6	0,0247	WD04A	7	-0,0084	WD11U	2	0,0349
VG57U	7	0,1063	VK30U	7	-0,0053	WD04A	8	-0,0038	WD11U	3	-0,0792
VG57U	8	0,0251	VM47U	1	0,0556	WD04A	9	-0,0505	WD11U	4	0,0491
VG57U	9	-0,1284	VM47U	2	-0,0217	WD04B	1	0,0092	WD11U	5	0,0174
VG57U	10	-0,1176	VM47U	3	-0,0051	WD04B	2	0,0283	WD15U	1	-0,0064
VG57U	11	0,0587	VM47U	4	-0,0250	WD04B	3	-0,0225	WD15U	2	0,0785
VG98U	1	0,0032	VM47U	5	-0,0038	WD04B	4	-0,0107	WD15U	3	-0,0124
VG98U	2	-0,0149	VM81U	1	0,0308	WD04B	5	0,0228	WD15U	4	-0,0316
VG98U	3	0,0075	VM81U	2	-0,0608	WD04B	6	-0,0034	WD15U	5	-0,0753
VG98U	4	-0,0602	VM81U	3	-0,0252	WD04B	7	-0,0051	WD15U	6	-0,0889
VG98U	5	0,0744	VM81U	4	0,0766	WD04B	8	-0,0309	WD15U	7	0,1361
VG98U	6	-0,0484	VM81U	5	0,0053	WD04B	9	0,0203	WD16U	1	-0,0740
VG98U	7	0,0384	VM81U	6	0,0665	WD04B	10	0,0089	WD16U	2	-0,0578
VG99U	1	-0,0530	VM81U	7	-0,0932	WD04B	11	-0,0169	WD16U	3	-0,0528
VG99U	2	0,0164	VM87U	1	0,0146	WD05U	1	-0,0386	WD16U	4	0,0570
VG99U	4	-0,0254	VM87U	2	0,0766	WD05U	2	0,0207	WD16U	5	0,0671
VG99U	5	0,0521	VM87U	3	-0,0260	WD05U	3	-0,1007	WD16U	6	-0,0186
VG99U	6	0,0357	VM87U	4	0,0044	WD05U	4	0,0670	WD16U	7	-0,0066
VG99U	7	0,0000	VM87U	5	-0,0523	WD05U	5	0,0280	WD16U	8	0,0857
VG99U	9	-0,0481	VM87U	6	0,0603	WD05U	6	-0,0003	WD17U	1	0,0188
VG99U	10	-0,0057	VM87U	7	-0,0469	WD05U	7	0,0139	WD17U	2	-0,0208
VG99U	11	0,0000	VM87U	8	-0,0531	WD05U	8	-0,0161	WD17U	3	0,0039
VG99U	12	0,0000	VM87U	9	-0,0125	WD05U	9	0,0261	WD17U	4	0,0125
VG99U	13	0,0000	VM87U	10	-0,0033	WD09A	1	-0,0111	WD17U	5	0,0140
VG99U	14	-0,0084	VM87U	11	-0,0275	WD09A	2	-0,0063	WD17U	6	-0,0246
VG99U	15	0,0198	VM87U	12	-0,0070	WD09A	3	-0,0441	WD17U	7	0,0369
VG99U	16	0,0018	VM87U	13	0,0103	WD09A	4	0,0263	WD17U	8	-0,0079
VG99U	17	0,0490	VM87U	14	-0,0191	WD09A	5	0,0459	WD17U	9	-0,0243
VG99U	18	0,1105	VM87U	15	-0,0111	WD09A	6	0,0397	WD17U	10	-0,0377
VG99U	19	0,0019	VM87U	16	0,1006	WD09A	7	0,0000	WD17U	11	0,0371
VG99U	20	-0,0654	VM87U	17	-0,0385	WD09A	8	0,0472	WD17U	12	-0,0049
VG99U	21	0,0333	VM87U	18	-0,0415	WD09A	9	0,0000	WD17U	13	-0,0129
VG99U	22	0,0000	VM87U	19	0,0338	WD09A	10	-0,0141	WD17U	14	-0,0387
VG99U	23	0,0000	VM87U	20	0,0381	WD09A	11	0,0000	WD17U	15	-0,0195
VG99U	24	0,0362	VM88U	1	0,0118	WD09A	12	0,0078	WD17U	16	0,0720
VG99U	25	-0,0007	VM88U	2	-0,0352	WD09A	13	0,0000	WD17U	17	-0,0819
VG99U	26	0,0176	VM88U	3	0,0534	WD09A	14	-0,0086	WD17U	18	-0,0380
VG99U	27	0,0053	VM88U	4	-0,0537	WD09A	15	-0,0135	WD17U	19	0,0202
VG99U	28	-0,0393	VM88U	5	-0,0032	WD09A	16	-0,0151	WD17U	20	0,0713
VG99U	29	0,0558	VM88U	6	0,0802	WD09A	17	-0,0443	WD17U	21	-0,0055
VG99U	30	-0,0823	VM88U	7	-0,0420	WD09A	18	-0,0474	WD17U	22	-0,0116
VG99U	32	0,0371	VM88U	8	-0,0063	WD09A	19	0,0216	WD17U	23	-0,0563
VG99U	33	0,0000	VM88U	9	0,0250	WD09A	20	0,0100	WD17U	24	-0,0137
VG99U	34	0,0154	VM88U	10	-0,0391	WD09A	21	0,0119	WD17U	25	0,0260
VG99U	36	-0,0568	VM88U	11	-0,0115	WD09A	22	-0,0214	WD17U	26	-0,0076
VG99U	37	0,0000	VM88U	12	0,0891	WD09A	23	0,0078	WD17U	27	0,0475
VG99U	38	0,1372	VM88U	13	0,0005	WD09A	24	-0,0374	WD17U	28	0,0141
VG99U	39	-0,0358	VM88U	14	-0,0372	WD09A	25	0,0178	WD17U	29	0,0313
VG99U	40	-0,0285	VM88U	15	-0,0013	WD09A	26	-0,0038	WD19U	1	0,0149
VG99U	41	0,0000	VM88U	16	0,0012	WD09A	27	0,0335	WD19U	2	-0,0128
VG99U	42	0,0086	VM88U	17	-0,0086	WD09B	1	0,0032	WD19U	3	-0,0019
VG99U	43	-0,0857	VM88U	18	-0,0229	WD09B	2	0,0170	WD19U	4	0,0106
VG99U	44	0,0000	WD03U	1	0,0061	WD09B	3	-0,0151	WD19U	5	-0,0010
VG99U	45	0,0635	WD03U	2	-0,0083	WD09B	4	0,0453	WD19U	6	0,0169
VG99U	46	-0,0311	WD03U	3	0,0044	WD09B	5	-0,0173	WD19U	7	0,0080
VG99U	48	0,0000	WD03U	4	-0,0022	WD09B	6	-0,0313	WD19U	8	-0,0348
VG99U	49	-0,0278	WD04A	1	-0,0925	WD09B	7	-0,0008	WD20U	1	-0,0313



SUB ALLEGATO 1.C

Correttivi settoriali di cassa
Attività d'impresa

STUDIO DI SETTORE	CLUSTER	COEFFICIENTE	STUDIO DI SETTORE	CLUSTER	COEFFICIENTE	STUDIO DI SETTORE	CLUSTER	COEFFICIENTE	STUDIO DI SETTORE	CLUSTER	COEFFICIENTE
WD20U	2	-0,0290	WD28U	1	-0,0145	WD32U	31	-0,0478	WD41U	4	0,0399
WD20U	3	-0,0226	WD28U	2	0,0116	WD33U	1	0,0056	WD41U	5	-0,0131
WD20U	4	-0,0261	WD28U	3	0,0036	WD33U	2	-0,0121	WD41U	6	0,0166
WD20U	5	-0,0212	WD28U	4	-0,0053	WD33U	3	-0,0200	WD41U	7	0,0778
WD20U	6	-0,0079	WD28U	5	-0,0442	WD33U	4	-0,0038	WD41U	8	0,0322
WD20U	7	0,0105	WD28U	6	-0,0839	WD33U	5	0,0668	WD41U	9	-0,0046
WD20U	8	-0,0081	WD28U	7	0,0000	WD33U	6	0,1230	WD41U	10	-0,0065
WD20U	9	-0,0363	WD28U	8	-0,0152	WD33U	7	-0,0157	WD41U	11	0,0017
WD20U	10	0,0186	WD28U	9	0,0495	WD33U	8	-0,0502	WD41U	12	0,0741
WD20U	11	0,0371	WD29U	1	0,0000	WD33U	9	0,0120	WD41U	13	-0,1156
WD20U	12	0,0201	WD29U	2	0,0000	WD33U	10	-0,0851	WD41U	14	0,0535
WD20U	13	0,0197	WD29U	3	0,0000	WD33U	11	-0,0205	WD41U	15	-0,0092
WD20U	14	0,0191	WD29U	4	0,0000	WD35U	1	-0,0115	WD41U	16	-0,0682
WD20U	15	0,0328	WD29U	5	0,0000	WD35U	2	0,0431	WD41U	17	0,0289
WD20U	16	0,0298	WD29U	6	0,0000	WD35U	3	-0,0334	WD41U	18	-0,0743
WD20U	17	-0,0144	WD29U	7	0,0000	WD35U	4	-0,0366	WD42U	1	-0,0173
WD20U	18	-0,0573	WD30U	1	0,0160	WD35U	5	0,0293	WD42U	2	0,0173
WD20U	19	0,0695	WD30U	2	-0,0021	WD35U	6	0,0084	WD43U	1	0,0000
WD20U	20	0,0325	WD30U	3	0,0635	WD35U	7	0,0018	WD43U	2	0,0000
WD20U	21	-0,0348	WD30U	4	0,0118	WD35U	8	0,0168	WD43U	3	0,0000
WD20U	22	0,0011	WD30U	5	-0,0113	WD35U	9	-0,0109	WD44U	1	0,0000
WD20U	23	-0,0407	WD30U	6	0,0134	WD35U	10	0,0506	WD44U	2	0,0000
WD20U	24	0,0206	WD30U	7	-0,0771	WD35U	11	-0,0642	WD44U	3	0,0000
WD20U	25	-0,0209	WD30U	8	-0,1002	WD35U	12	-0,1183	WD44U	4	0,0000
WD20U	26	0,0218	WD30U	9	0,0248	WD35U	13	-0,0499	WD44U	5	0,0000
WD20U	27	0,0012	WD30U	10	-0,0004	WD35U	14	0,0571	WD44U	6	0,0000
WD20U	28	0,0164	WD30U	11	-0,0169	WD35U	15	-0,0269	WD45U	1	0,0000
WD21U	1	-0,0615	WD30U	12	0,0786	WD35U	16	0,1445	WD45U	2	0,0000
WD21U	2	0,1079	WD31U	1	0,0000	WD36U	1	0,0086	WD45U	3	0,0000
WD21U	3	-0,0464	WD31U	2	0,0000	WD36U	2	-0,0147	WD45U	4	0,0000
WD22U	1	-0,0033	WD31U	3	0,0000	WD36U	3	-0,0327	WD45U	5	0,0000
WD22U	2	0,1006	WD31U	4	0,0000	WD36U	4	0,0075	WD46U	1	0,0000
WD22U	3	-0,0693	WD32U	1	-0,0022	WD36U	5	0,0031	WD46U	2	0,0000
WD22U	4	0,0120	WD32U	2	0,0215	WD36U	6	0,0039	WD46U	3	0,0000
WD22U	5	-0,0399	WD32U	3	0,0328	WD36U	7	0,0244	WD46U	4	0,0000
WD23U	1	-0,0421	WD32U	4	-0,0176	WD37U	1	0,0137	WD46U	5	0,0000
WD23U	2	0,0207	WD32U	5	0,0381	WD37U	2	0,0085	WD46U	6	0,0000
WD23U	3	0,0249	WD32U	6	0,1173	WD37U	3	0,0053	WD47U	1	0,0201
WD23U	4	-0,0035	WD32U	7	0,0131	WD37U	4	-0,0008	WD47U	2	0,0090
WD24U	1	-0,0573	WD32U	8	-0,0168	WD37U	5	-0,0022	WD47U	3	0,0054
WD24U	2	0,0266	WD32U	9	0,0840	WD37U	6	-0,0182	WD47U	4	-0,0086
WD24U	3	-0,0589	WD32U	10	-0,0130	WD37U	7	-0,0174	WD47U	5	-0,0281
WD24U	4	0,0896	WD32U	11	-0,0103	WD37U	8	0,0110	WD47U	6	0,0006
WD25U	1	0,0218	WD32U	12	-0,0410	WD38U	1	-0,0619	WD47U	7	0,0117
WD25U	2	-0,0126	WD32U	13	-0,0456	WD38U	2	0,0437	WD47U	8	-0,0103
WD25U	3	-0,0324	WD32U	14	-0,0140	WD38U	3	0,0181	WD47U	9	-0,0265
WD25U	4	-0,0222	WD32U	15	-0,0295	WD39U	1	-0,0034	WD47U	10	0,0267
WD25U	5	-0,0854	WD32U	16	-0,0285	WD39U	2	-0,0385	WD49U	1	-0,0123
WD25U	6	0,0064	WD32U	17	-0,0267	WD39U	3	0,0419	WD49U	2	0,0004
WD25U	7	0,1244	WD32U	18	-0,0260	WD40U	1	0,0499	WD49U	3	0,0062
WD26U	1	0,0000	WD32U	19	0,0361	WD40U	2	-0,0356	WD49U	4	0,0056
WD26U	2	0,0224	WD32U	20	0,0218	WD40U	3	-0,0199	WG31U	1	0,0361
WD26U	3	-0,0718	WD32U	21	-0,0333	WD40U	4	0,0428	WG31U	2	0,0130
WD27U	1	-0,0387	WD32U	22	0,0158	WD40U	5	0,0038	WG31U	3	-0,0129
WD27U	2	-0,0141	WD32U	23	0,0219	WD40U	6	0,0086	WG31U	4	0,1026
WD27U	3	-0,0949	WD32U	24	0,0173	WD40U	7	0,0265	WG31U	5	-0,0703
WD27U	4	-0,0377	WD32U	25	-0,0082	WD40U	8	-0,0133	WG31U	6	0,0213
WD27U	5	0,0260	WD32U	26	-0,0203	WD40U	9	-0,0032	WG31U	7	-0,1129
WD27U	6	0,0488	WD32U	27	-0,0122	WD40U	10	-0,0595	WG31U	8	0,0290
WD27U	7	0,0815	WD32U	28	-0,0285	WD41U	1	-0,0343	WG31U	9	0,1311
WD27U	8	0,0399	WD32U	29	-0,0017	WD41U	2	0,0076	WG31U	10	-0,0963
WD27U	9	-0,0108	WD32U	30	0,0035	WD41U	3	-0,0064	WG31U	11	0,0059



SUB ALLEGATO 1.C

Correttivi settoriali di cassa
Attività d'impresa


STUDIO DI SETTORE	CLUSTER	COEFFICIENTE	STUDIO DI SETTORE	CLUSTER	COEFFICIENTE	STUDIO DI SETTORE	CLUSTER	COEFFICIENTE	STUDIO DI SETTORE	CLUSTER	COEFFICIENTE
WG31U	12	-0,0308	WG40U	4	-0,0316	WG52U	4	-0,0042	WG68U	19	-0,0276
WG31U	13	0,0244	WG40U	5	0,0855	WG53U	1	0,0000	WG68U	20	0,0463
WG31U	14	0,0626	WG40U	6	-0,1337	WG53U	2	0,0000	WG68U	21	0,0620
WG31U	15	0,0183	WG40U	7	0,0273	WG53U	3	0,0000	WG68U	22	0,0323
WG31U	16	-0,0899	WG40U	8	0,0000	WG53U	4	0,0000	WG68U	23	0,1054
WG31U	17	0,0244	WG40U	9	0,0000	WG53U	5	0,0000	WG68U	24	0,0283
WG31U	18	-0,0248	WG40U	10	0,0000	WG53U	7	0,0000	WG68U	25	-0,0505
WG31U	19	-0,0704	WG40U	11	0,0000	WG53U	8	0,0000	WG68U	26	0,0592
WG31U	20	0,0047	WG40U	12	0,0105	WG53U	9	0,0000	WG68U	27	0,0592
WG31U	21	0,0035	WG40U	13	-0,0320	WG53U	10	0,0000	WG68U	28	-0,0080
WG31U	22	0,0562	WG40U	14	-0,0198	WG54U	1	-0,0096	WG68U	29	-0,0046
WG31U	23	-0,0248	WG40U	15	0,0368	WG54U	2	0,0000	WG69U	1	0,0364
WG33U	1	0,0000	WG40U	16	0,0437	WG54U	3	0,0000	WG69U	2	-0,0360
WG33U	2	0,0179	WG40U	17	0,0711	WG54U	4	0,0000	WG69U	3	-0,0650
WG33U	3	0,0416	WG40U	18	0,0121	WG54U	5	0,0000	WG69U	4	0,0741
WG33U	4	0,0000	WG40U	19	0,1007	WG54U	6	0,0276	WG69U	5	0,0553
WG33U	5	0,0052	WG41U	1	0,0000	WG54U	7	0,0045	WG69U	6	0,0574
WG33U	6	0,0000	WG41U	2	0,0000	WG54U	8	0,0000	WG69U	7	-0,1313
WG33U	7	0,0091	WG41U	3	0,0000	WG55U	1	0,0000	WG69U	8	0,0503
WG33U	8	0,0098	WG41U	4	0,0000	WG55U	2	-0,0225	WG69U	9	0,0398
WG33U	9	-0,0127	WG41U	5	0,0000	WG55U	3	0,0000	WG69U	10	0,0863
WG34U	1	-0,0007	WG46U	1	0,0000	WG55U	4	-0,0005	WG69U	11	-0,0421
WG34U	2	0,0506	WG46U	2	0,0000	WG55U	5	0,0029	WG69U	12	-0,1171
WG34U	3	-0,0096	WG46U	3	0,0000	WG55U	6	-0,0119	WG69U	13	-0,0315
WG34U	4	0,0027	WG48U	1	-0,0270	WG55U	7	0,0000	WG69U	14	0,0838
WG34U	5	0,0000	WG48U	2	0,0383	WG58U	1	-0,0111	WG69U	15	0,0777
WG34U	6	0,0243	WG48U	3	-0,0046	WG58U	2	-0,0171	WG69U	16	-0,0687
WG34U	7	-0,0278	WG48U	4	-0,0140	WG58U	3	0,0203	WG69U	17	0,0670
WG34U	8	-0,0397	WG48U	5	-0,0163	WG58U	4	-0,0029	WG69U	18	-0,0404
WG36U	1	-0,0208	WG48U	6	0,0096	WG58U	5	0,0020	WG69U	19	-0,0237
WG36U	2	-0,0119	WG48U	7	0,0139	WG58U	6	-0,0210	WG69U	20	0,0362
WG36U	3	0,0236	WG48U	8	0,0000	WG58U	7	0,0299	WG69U	21	-0,1986
WG36U	4	0,0154	WG50U	1	0,0050	WG60U	1	0,0997	WG69U	22	-0,0183
WG36U	5	0,0361	WG50U	2	0,0268	WG60U	2	-0,0326	WG69U	23	-0,0612
WG36U	6	0,0581	WG50U	3	-0,1117	WG60U	3	0,0096	WG69U	24	0,0123
WG36U	7	0,0423	WG50U	4	0,0099	WG60U	4	-0,0122	WG69U	25	0,0911
WG36U	8	-0,0246	WG50U	5	-0,0631	WG60U	5	-0,0404	WG69U	26	0,0662
WG36U	9	0,0193	WG50U	6	-0,0249	WG60U	6	-0,0313	WG70U	1	0,0000
WG36U	10	-0,0215	WG50U	7	-0,0189	WG60U	7	-0,0213	WG70U	2	0,0167
WG36U	11	-0,0434	WG50U	8	0,0048	WG60U	8	0,0448	WG70U	3	-0,0315
WG36U	12	-0,0125	WG50U	9	0,0271	WG60U	9	-0,0148	WG70U	4	0,0000
WG36U	13	-0,0344	WG50U	10	-0,0043	WG60U	10	0,0192	WG70U	5	-0,0212
WG36U	14	-0,0165	WG50U	11	-0,0033	WG60U	11	-0,0395	WG70U	6	0,0088
WG36U	15	-0,0080	WG50U	12	0,0296	WG60U	12	0,0188	WG70U	7	0,0000
WG36U	16	-0,0589	WG50U	13	-0,0389	WG68U	1	-0,0345	WG70U	8	0,0007
WG36U	17	0,0003	WG50U	14	0,0503	WG68U	2	-0,0687	WG70U	9	0,0719
WG36U	18	-0,0293	WG50U	15	-0,0027	WG68U	3	0,0044	WG72A	1	0,0000
WG36U	19	0,0584	WG50U	16	0,0727	WG68U	4	-0,0293	WG72A	2	0,0000
WG36U	20	-0,0319	WG50U	17	0,0416	WG68U	5	-0,0264	WG72A	3	0,0000
WG36U	21	0,0648	WG51U	1	0,0000	WG68U	6	-0,0289	WG72A	4	0,0000
WG36U	22	0,0397	WG51U	2	0,0000	WG68U	7	0,0024	WG72A	5	0,0000
WG36U	23	-0,0186	WG51U	3	0,0000	WG68U	8	-0,0284	WG72B	1	-0,0090
WG36U	24	0,0022	WG51U	4	0,0000	WG68U	9	-0,0015	WG72B	2	-0,0245
WG36U	25	0,0187	WG51U	5	0,0000	WG68U	10	0,0585	WG72B	3	-0,0150
WG36U	26	-0,0418	WG51U	6	0,0000	WG68U	11	0,0080	WG72B	4	0,0000
WG36U	27	-0,0049	WG51U	7	0,0000	WG68U	12	0,0060	WG72B	5	0,0401
WG38U	1	0,0000	WG51U	8	0,0000	WG68U	13	-0,0886	WG72B	6	-0,0193
WG38U	2	0,0000	WG51U	9	0,0000	WG68U	14	-0,0397	WG72B	7	0,0000
WG38U	3	0,0000	WG51U	10	0,0000	WG68U	15	-0,0631	WG72B	8	-0,0005
WG40U	1	0,0000	WG52U	1	0,0165	WG68U	16	0,0529	WG72B	9	-0,0548
WG40U	2	-0,1658	WG52U	2	-0,0273	WG68U	17	0,0506	WG73A	1	0,0000
WG40U	3	0,0794	WG52U	3	0,0150	WG68U	18	-0,0754	WG73A	2	0,0000



SUB ALLEGATO 1.C

Correttivi settoriali di cassa
Attività d'impresa

STUDIO DI SETTORE	CLUSTER	COEFFICIENTE	STUDIO DI SETTORE	CLUSTER	COEFFICIENTE	STUDIO DI SETTORE	CLUSTER	COEFFICIENTE	STUDIO DI SETTORE	CLUSTER	COEFFICIENTE
WG73A	3	0,0000	WG77U	10	0,0000	WG83U	10	0,0000	WG91U	4	0,0290
WG73A	4	0,0000	WG77U	11	0,0000	WG83U	11	0,0000	WG91U	5	0,0352
WG73A	5	0,0000	WG78U	1	0,0490	WG83U	12	0,0000	WG91U	6	0,0299
WG73A	6	0,0000	WG78U	2	0,1346	WG83U	13	0,0000	WG91U	7	-0,0122
WG73A	7	0,0000	WG78U	3	0,0195	WG85U	1	0,0000	WG91U	8	-0,0113
WG73B	1	-0,0225	WG78U	4	0,0238	WG85U	2	0,0000	WG91U	9	0,0000
WG73B	2	-0,0078	WG78U	5	-0,0112	WG85U	3	0,0000	WG91U	10	-0,0523
WG73B	3	0,0118	WG78U	6	0,0216	WG85U	4	0,0000	WG91U	11	0,0129
WG73B	4	0,0177	WG78U	7	-0,0631	WG85U	5	0,0000	WG91U	12	-0,0633
WG73B	5	0,0007	WG78U	8	-0,0401	WG85U	6	0,0000	WG91U	13	0,0338
WG73B	6	0,0164	WG78U	9	-0,0184	WG87U	1	0,0734	WG91U	14	-0,0718
WG73B	7	0,0132	WG78U	10	-0,0290	WG87U	2	0,0722	WG91U	15	0,0000
WG73B	8	-0,0048	WG78U	11	-0,0414	WG87U	3	0,0520	WG91U	16	0,0000
WG73B	9	0,0128	WG78U	12	0,0483	WG87U	4	-0,0932	WG91U	17	0,0192
WG73B	10	0,0064	WG78U	13	-0,0410	WG87U	5	0,0186	WG91U	18	-0,0437
WG73B	11	-0,0436	WG78U	14	-0,0325	WG87U	6	-0,0321	WG91U	19	0,0000
WG73B	12	-0,0179	WG78U	15	-0,0204	WG87U	7	-0,0164	WG91U	20	-0,0024
WG73B	13	0,0403	WG79U	1	-0,0313	WG87U	8	0,0231	WG91U	21	-0,0387
WG73B	14	-0,0024	WG79U	2	-0,0138	WG87U	9	-0,0303	WG91U	22	-0,0275
WG73B	15	-0,0201	WG79U	3	0,0312	WG87U	10	-0,0227	WG91U	23	0,0000
WG75U	1	0,0630	WG79U	4	0,0143	WG87U	11	-0,0082	WG91U	24	0,0791
WG75U	2	-0,0234	WG79U	5	0,0001	WG87U	12	-0,0275	WG92U	1	-0,0282
WG75U	3	0,0516	WG79U	6	-0,0035	WG87U	13	-0,0352	WG92U	2	0,0161
WG75U	4	-0,0160	WG79U	7	0,0031	WG87U	14	0,0217	WG92U	3	-0,0306
WG75U	5	-0,1482	WG81U	1	0,0000	WG87U	15	-0,0119	WG92U	4	0,1024
WG75U	6	0,0268	WG81U	2	0,0000	WG87U	16	-0,0002	WG92U	5	-0,0927
WG75U	7	-0,0685	WG81U	3	0,0000	WG87U	17	0,0091	WG92U	6	0,0815
WG75U	8	0,0233	WG81U	4	0,0000	WG87U	18	-0,0173	WG92U	7	-0,0831
WG75U	9	-0,0128	WG81U	5	0,0000	WG87U	19	0,0248	WG92U	8	-0,0309
WG75U	10	0,0455	WG81U	6	0,0000	WG87U	20	0,0000	WG92U	9	0,0656
WG75U	11	0,0401	WG81U	7	0,0000	WG88U	1	0,1141	WG93U	1	0,0000
WG75U	12	0,0585	WG82U	1	0,0000	WG88U	2	-0,2384	WG93U	2	0,0000
WG75U	13	-0,0222	WG82U	2	0,0000	WG88U	3	0,1133	WG93U	3	0,0000
WG75U	14	-0,0040	WG82U	3	0,0000	WG88U	4	0,1155	WG93U	4	0,0000
WG75U	15	0,0762	WG82U	4	0,0000	WG88U	5	0,1311	WG93U	5	0,0000
WG75U	16	-0,0019	WG82U	5	0,0000	WG88U	6	0,0768	WG93U	6	0,0000
WG75U	17	-0,1103	WG82U	6	0,0000	WG88U	7	-0,1788	WG93U	7	0,0000
WG75U	18	0,0072	WG82U	7	0,0000	WG88U	8	-0,1806	WG93U	8	0,0000
WG75U	19	-0,0399	WG82U	8	0,0000	WG88U	9	0,0470	WG94U	1	0,0000
WG75U	20	0,0290	WG82U	9	0,0000	WG89U	1	0,0137	WG94U	2	0,0000
WG75U	21	0,0545	WG82U	10	0,0000	WG89U	2	0,0043	WG94U	3	0,0000
WG75U	22	-0,0390	WG82U	11	0,0000	WG89U	3	-0,0025	WG94U	4	0,0000
WG75U	23	-0,0299	WG82U	12	0,0000	WG89U	4	-0,0029	WG94U	5	0,0000
WG75U	24	0,0511	WG82U	13	0,0000	WG89U	5	0,0227	WG94U	6	0,0000
WG75U	25	0,0490	WG82U	14	0,0000	WG89U	6	-0,0546	WG94U	7	0,0000
WG75U	26	-0,0872	WG82U	15	0,0000	WG89U	7	0,0192	WG94U	8	0,0000
WG75U	27	0,0274	WG82U	16	0,0000	WG90U	1	0,0000	WG94U	9	0,0000
WG76U	1	0,0188	WG82U	17	0,0000	WG90U	2	0,0000	WG94U	10	0,0000
WG76U	2	0,0092	WG82U	18	0,0000	WG90U	3	0,0000	WG94U	11	0,0000
WG76U	3	0,0075	WG82U	19	0,0000	WG90U	4	0,0000	WG94U	12	0,0000
WG76U	4	0,0040	WG82U	20	0,0000	WG90U	5	0,0000	WG94U	13	0,0000
WG76U	5	-0,0257	WG82U	21	0,0000	WG90U	6	0,0000	WG94U	14	0,0000
WG76U	6	-0,0139	WG82U	22	0,0000	WG90U	7	0,0000	WG95U	1	0,0000
WG77U	1	0,0000	WG83U	1	0,0000	WG90U	8	0,0000	WG95U	2	0,0000
WG77U	2	0,0000	WG83U	2	0,0000	WG90U	9	0,0000	WG95U	3	0,0000
WG77U	3	0,0000	WG83U	3	0,0000	WG90U	10	0,0000	WG95U	4	0,0000
WG77U	4	0,0000	WG83U	4	0,0000	WG90U	11	0,0000	WG95U	5	0,0000
WG77U	5	0,0000	WG83U	5	0,0000	WG90U	12	0,0000	WG95U	6	0,0000
WG77U	6	0,0000	WG83U	6	0,0000	WG90U	13	0,0000	WG95U	7	0,0000
WG77U	7	0,0000	WG83U	7	0,0000	WG91U	1	-0,0556	WG96U	1	0,0000
WG77U	8	0,0000	WG83U	8	0,0000	WG91U	2	0,0633	WG96U	2	0,0000
WG77U	9	0,0000	WG83U	9	0,0000	WG91U	3	0,0205	WG96U	3	0,0000



SUB ALLEGATO 1.C

Correttivi settoriali di cassa
Attività d'impresa


STUDIO DI SETTORE	CLUSTER	COEFFICIENTE	STUDIO DI SETTORE	CLUSTER	COEFFICIENTE	STUDIO DI SETTORE	CLUSTER	COEFFICIENTE	STUDIO DI SETTORE	CLUSTER	COEFFICIENTE
WG96U	4	0,0000	WM08U	4	-0,0553	WM11U	23	0,0325	WM19U	8	0,0098
WG96U	5	0,0000	WM08U	5	-0,0363	WM11U	24	0,0245	WM19U	9	-0,0541
WG96U	6	0,0000	WM08U	6	0,2574	WM11U	25	0,0165	WM19U	10	0,0000
WG96U	7	0,0000	WM08U	7	-0,0062	WM11U	26	0,0676	WM19U	11	0,0077
WG96U	8	0,0000	WM08U	8	-0,0982	WM11U	27	-0,0286	WM19U	12	0,0026
WG96U	9	0,0000	WM08U	9	0,0526	WM11U	28	-0,0172	WM19U	13	0,0714
WK08U	1	0,0000	WM08U	10	0,1417	WM11U	29	-0,0571	WM19U	14	0,0227
WK08U	2	0,0000	WM08U	11	-0,0735	WM12U	1	0,0000	WM19U	15	0,0534
WK08U	3	0,0000	WM08U	12	-0,0958	WM12U	2	0,0000	WM19U	16	0,0979
WK08U	4	0,0000	WM08U	13	-0,0809	WM12U	3	0,0000	WM19U	17	0,0000
WK08U	5	0,0000	WM08U	14	-0,0527	WM12U	4	0,0000	WM19U	18	-0,1244
WK08U	6	0,0000	WM09A	1	0,0000	WM12U	5	0,0000	WM19U	19	-0,0498
WK08U	7	0,0000	WM09A	2	0,0000	WM12U	6	0,0000	WM19U	20	0,0107
WK08U	8	0,0000	WM09A	3	0,0000	WM13U	1	-0,0180	WM19U	21	-0,0067
WK16U	1	0,0539	WM09A	4	0,0000	WM13U	2	0,0309	WM19U	22	-0,0703
WK16U	2	-0,0611	WM09A	5	0,0000	WM13U	3	0,0000	WM20U	1	-0,1005
WK16U	3	0,0237	WM09A	6	0,0000	WM13U	4	0,0167	WM20U	2	0,0462
WK16U	4	-0,0165	WM09A	7	0,0000	WM13U	5	-0,0119	WM20U	3	-0,0157
WK19U	1	0,0000	WM09A	8	0,0000	WM13U	6	0,0178	WM20U	4	0,0211
WK19U	2	0,0000	WM09A	9	0,0000	WM13U	7	0,0111	WM20U	5	0,0374
WK19U	4	0,0000	WM09B	1	0,0402	WM13U	8	0,0515	WM20U	6	-0,0272
WK19U	5	0,0000	WM09B	2	-0,0346	WM13U	9	0,0000	WM20U	7	0,0682
WK19U	7	0,0000	WM09B	3	0,0022	WM15B	1	-0,0012	WM20U	8	-0,0295
WK19U	8	0,0000	WM09B	4	-0,0262	WM15B	2	0,0023	WM21A	1	-0,0079
WK19U	9	0,0000	WM09B	5	0,0581	WM15B	3	-0,0199	WM21A	2	-0,0322
WK19U	10	0,0000	WM09B	6	-0,0665	WM15B	4	-0,0227	WM21A	3	0,0063
WK19U	11	0,0000	WM09B	7	0,0268	WM15B	5	-0,0034	WM21A	4	0,0112
WK19U	12	0,0000	WM10U	1	0,0000	WM15B	6	0,0489	WM21A	5	0,0010
WK19U	13	0,0000	WM10U	2	0,0003	WM15B	7	-0,0041	WM21A	6	0,0193
WK19U	16	0,0000	WM10U	3	0,0024	WM16U	1	-0,0163	WM21A	7	0,0056
WK23U	1	0,0482	WM10U	4	0,0000	WM16U	2	0,0254	WM21A	8	-0,0170
WK23U	2	0,0510	WM10U	5	-0,0311	WM16U	3	0,0060	WM21A	9	-0,0107
WK23U	3	-0,0810	WM10U	6	0,0000	WM16U	4	-0,0733	WM21A	10	0,0167
WK23U	4	-0,0647	WM10U	7	0,0214	WM16U	5	0,0489	WM21A	11	-0,0131
WK23U	5	0,0847	WM10U	8	-0,0225	WM16U	6	-0,0261	WM21A	12	0,0042
WK23U	6	-0,0382	WM10U	9	0,0169	WM16U	7	0,1037	WM21A	13	-0,0047
WK26U	1	0,0000	WM10U	10	0,0289	WM16U	8	-0,0482	WM21A	14	0,0218
WK26U	2	0,0000	WM10U	11	0,0425	WM16U	9	-0,0202	WM21A	15	-0,0059
WK28U	4	0,0048	WM10U	12	-0,0155	WM17U	1	0,0183	WM21A	16	0,0046
WK28U	8	0,0180	WM10U	13	0,0170	WM17U	2	-0,0388	WM21A	17	-0,0101
WK28U	13	-0,0228	WM11U	1	-0,0795	WM17U	3	0,0497	WM21A	18	0,0071
WM06A	1	0,0045	WM11U	2	0,0452	WM17U	4	0,0091	WM21A	19	0,0039
WM06A	2	0,0689	WM11U	3	-0,0810	WM17U	5	-0,0948	WM21B	1	-0,0002
WM06A	3	0,0853	WM11U	4	-0,0134	WM17U	6	0,0565	WM21B	2	-0,0744
WM06A	4	-0,0622	WM11U	5	0,0261	WM18A	1	-0,0104	WM21B	3	0,0309
WM06A	5	-0,0569	WM11U	6	-0,0057	WM18A	2	0,0116	WM21B	4	-0,0306
WM06A	6	-0,0642	WM11U	7	0,0215	WM18A	3	0,0107	WM21B	5	-0,0123
WM06A	7	0,0026	WM11U	8	0,0235	WM18A	4	0,0006	WM21B	6	-0,1316
WM06A	8	0,0205	WM11U	9	-0,0333	WM18A	5	-0,0179	WM21B	7	0,0404
WM06A	9	-0,0552	WM11U	10	-0,0336	WM18A	6	0,0032	WM21B	8	0,0634
WM06A	10	0,0367	WM11U	11	-0,0130	WM18A	7	0,0022	WM21B	9	0,0732
WM06A	11	-0,0130	WM11U	12	0,0808	WM18B	1	0,0130	WM21B	10	0,0410
WM06A	12	-0,0296	WM11U	13	-0,0510	WM18B	2	-0,0011	WM21C	1	-0,0005
WM06A	13	0,0500	WM11U	14	-0,0975	WM18B	3	-0,0037	WM21C	2	-0,0101
WM06A	14	-0,0134	WM11U	15	0,0226	WM18B	4	-0,0082	WM21C	3	-0,0172
WM06A	15	0,0261	WM11U	16	0,0437	WM19U	1	-0,0586	WM21C	4	0,0067
WM06B	1	0,0000	WM11U	17	0,0340	WM19U	2	0,0000	WM21C	5	0,0154
WM06B	2	0,0240	WM11U	18	0,0967	WM19U	3	-0,0262	WM21C	6	0,0057
WM06B	3	-0,0240	WM11U	19	-0,0137	WM19U	4	0,0121	WM21D	1	-0,0064
WM08U	1	0,0387	WM11U	20	0,0149	WM19U	5	0,0767	WM21D	2	-0,0051
WM08U	2	-0,0462	WM11U	21	-0,0113	WM19U	6	-0,0140	WM21D	3	0,0093
WM08U	3	0,0548	WM11U	22	-0,0142	WM19U	7	-0,0350	WM21D	4	-0,0056



SUB ALLEGATO 1.C

Correttivi settoriali di cassa
Attività d'impresa


STUDIO DI SETTORE	CLUSTER	COEFFICIENTE	STUDIO DI SETTORE	CLUSTER	COEFFICIENTE	STUDIO DI SETTORE	CLUSTER	COEFFICIENTE	STUDIO DI SETTORE	CLUSTER	COEFFICIENTE
WM21D	5	0,0169	WM24U	5	0,0000	WM34U	6	-0,0042	WM46U	1	-0,0556
WM21D	6	0,0013	WM24U	6	0,0000	WM34U	7	0,0034	WM46U	2	0,0104
WM21D	7	0,0006	WM24U	7	0,0000	WM34U	8	0,0021	WM46U	3	0,0285
WM21D	8	-0,0109	WM24U	8	0,0000	WM35U	1	-0,0172	WM46U	4	0,0092
WM21E	1	-0,0120	WM24U	9	0,0000	WM35U	2	-0,0261	WM46U	5	0,0074
WM21E	2	0,0147	WM25A	1	0,0000	WM35U	3	0,0160	WM48U	1	0,0000
WM21E	3	0,0462	WM25A	2	0,0000	WM35U	4	-0,0325	WM48U	2	0,0000
WM21E	4	0,0066	WM25A	3	0,0000	WM35U	5	0,0318	WM48U	3	0,0000
WM21E	5	0,0176	WM25B	1	0,0000	WM35U	6	0,0281	WM80U	1	0,0394
WM21E	6	0,0104	WM25B	2	0,0000	WM36U	1	0,0000	WM80U	2	0,0214
WM21E	7	0,0072	WM25B	3	0,0000	WM36U	2	0,0000	WM80U	3	-0,0144
WM21E	8	0,0044	WM25B	4	0,0000	WM36U	3	0,0000	WM80U	4	-0,0198
WM21E	9	-0,0238	WM29U	1	0,0045	WM37U	1	-0,0012	WM80U	5	-0,0208
WM21E	10	-0,0392	WM29U	2	0,0103	WM37U	2	0,0006	WM80U	6	-0,0022
WM21E	11	0,0040	WM29U	3	-0,0226	WM37U	3	0,0006	WM80U	7	-0,0209
WM21E	12	0,0230	WM29U	4	0,0264	WM37U	4	-0,0001	WM80U	8	0,0174
WM21E	13	0,0374	WM29U	5	0,0068	WM37U	5	-0,0002	WM82U	1	0,0000
WM21E	14	-0,0767	WM29U	6	-0,0386	WM37U	6	-0,0010	WM82U	2	0,0000
WM21E	15	0,0090	WM29U	7	-0,0107	WM37U	7	0,0021	WM82U	3	0,0000
WM21E	16	-0,0172	WM29U	8	0,0412	WM37U	8	-0,0008	WM82U	4	0,0000
WM21E	17	0,0171	WM29U	9	0,0210	WM39U	1	0,0000	WM82U	5	0,0000
WM21E	18	0,0339	WM29U	10	-0,0128	WM39U	2	0,0000	WM82U	6	0,0000
WM21E	19	-0,0334	WM29U	11	0,0039	WM39U	3	0,0000	WM82U	7	0,0000
WM21E	20	-0,0262	WM29U	12	-0,0075	WM39U	4	0,0000	WM83U	1	-0,0094
WM21E	21	0,0132	WM29U	13	-0,0221	WM40B	1	0,0000	WM83U	2	-0,0105
WM21E	22	-0,0161	WM30U	1	-0,0140	WM40B	2	0,0000	WM83U	3	0,0012
WM22A	1	-0,0179	WM30U	2	0,0310	WM40B	3	0,0000	WM83U	4	0,0037
WM22A	2	-0,0523	WM30U	3	-0,0170	WM40B	4	0,0000	WM83U	5	0,0126
WM22A	3	0,0108	WM31U	1	-0,0213	WM40B	5	0,0000	WM83U	6	0,0024
WM22A	4	-0,0716	WM31U	2	-0,0485	WM40B	6	0,0000	WM84U	1	0,0147
WM22A	5	0,0873	WM31U	3	-0,0176	WM41U	1	0,0093	WM84U	2	-0,0053
WM22A	6	0,0000	WM31U	4	0,0135	WM41U	2	-0,0025	WM84U	3	-0,0022
WM22A	7	-0,0334	WM31U	5	0,0561	WM41U	3	0,0478	WM84U	4	-0,0047
WM22A	8	0,0299	WM31U	6	0,0228	WM41U	4	-0,0519	WM84U	5	-0,0012
WM22A	9	-0,0196	WM31U	7	0,0050	WM41U	5	0,0061	WM84U	6	-0,0029
WM22A	10	-0,0459	WM31U	8	-0,0098	WM41U	6	-0,0739	WM84U	7	0,0080
WM22B	1	0,0000	WM32U	1	0,0000	WM41U	7	0,0318	WM84U	8	0,0092
WM22B	2	0,0000	WM32U	2	0,0000	WM41U	8	0,0100	WM84U	9	0,0089
WM22B	3	0,0000	WM32U	3	0,0000	WM41U	9	0,0234	WM84U	10	-0,0083
WM22B	4	0,0000	WM32U	4	0,0000	WM42U	1	-0,0435	WM84U	11	-0,0066
WM22C	1	-0,0615	WM32U	5	0,0000	WM42U	2	-0,0017	WM84U	12	0,0034
WM22C	2	0,0312	WM32U	6	0,0000	WM42U	3	-0,0350	WM84U	13	-0,0001
WM22C	3	0,0514	WM32U	7	0,0000	WM42U	4	0,0098	WM84U	14	-0,0001
WM22C	4	-0,0489	WM32U	8	0,0000	WM42U	5	0,0032	WM84U	15	0,0060
WM22C	5	-0,0069	WM32U	9	0,0000	WM42U	6	0,0673	WM84U	16	0,0050
WM22C	6	0,0347	WM32U	10	0,0000	WM43U	1	0,0569	WM84U	17	0,0001
WM23U	1	0,0194	WM32U	11	0,0000	WM43U	2	-0,0505	WM84U	18	-0,0097
WM23U	2	-0,0477	WM32U	12	0,0000	WM43U	3	0,0221	WM84U	19	-0,0073
WM23U	3	0,0296	WM32U	13	0,0000	WM43U	4	-0,0578	WM84U	20	-0,0004
WM23U	4	-0,0082	WM32U	14	0,0000	WM43U	5	0,0191	WM84U	21	-0,0067
WM23U	5	-0,0492	WM33U	1	0,0000	WM43U	6	-0,0007	WM85U	1	0,0491
WM23U	6	0,0428	WM33U	2	0,0000	WM43U	7	0,0164	WM85U	2	-0,0073
WM23U	7	0,0414	WM33U	3	0,0000	WM43U	8	-0,0190	WM85U	3	0,0295
WM23U	8	-0,0194	WM33U	4	0,0000	WM43U	9	-0,0087	WM85U	4	-0,0462
WM23U	9	-0,0037	WM33U	5	0,0000	WM43U	10	0,0222	WM85U	5	-0,0483
WM23U	10	0,0413	WM33U	6	0,0000	WM44U	1	0,0368	WM85U	6	0,0740
WM23U	11	-0,0262	WM33U	7	0,0000	WM44U	2	-0,0237	WM85U	7	-0,0508
WM23U	12	-0,0200	WM34U	1	0,0114	WM44U	3	0,0179	WM86U	1	0,0000
WM24U	1	0,0000	WM34U	2	-0,0129	WM44U	4	-0,0406	WM86U	2	0,0000
WM24U	2	0,0000	WM34U	3	-0,0058	WM44U	5	0,0302	WM86U	3	0,0000
WM24U	3	0,0000	WM34U	4	0,0050	WM44U	6	-0,0191	WM86U	4	0,0000
WM24U	4	0,0000	WM34U	5	0,0010	WM44U	7	-0,0016	WM86U	5	0,0000



SUB ALLEGATO 1.C

Correttivi settoriali di cassa
Attività d'impresa


STUDIO DI SETTORE	CLUSTER	COEFFICIENTE	STUDIO DI SETTORE	CLUSTER	COEFFICIENTE	STUDIO DI SETTORE	CLUSTER	COEFFICIENTE	STUDIO DI SETTORE	CLUSTER	COEFFICIENTE
WM86U	6	0,0000	YD08U	16	0,0253	YG37U	6	0,0000	YG61U	21	-0,0164
YD01U	1	0,0426	YD08U	17	-0,0497	YG37U	7	0,0015	YG61U	22	0,0000
YD01U	2	-0,0038	YD08U	18	-0,0441	YG37U	8	0,0270	YG61U	23	0,0062
YD01U	3	0,0279	YD08U	19	0,0136	YG37U	9	-0,0038	YG61U	24	-0,0290
YD01U	4	-0,0105	YD08U	20	0,0231	YG37U	10	0,0000	YG61U	25	-0,0284
YD01U	5	0,0048	YD10U	1	-0,0074	YG37U	11	0,0000	YG61U	26	-0,0694
YD01U	6	-0,0610	YD10U	2	-0,0933	YG37U	12	0,0000	YG61U	27	-0,0493
YD02U	1	0,0000	YD10U	3	0,0624	YG37U	13	0,0000	YG61U	28	0,0095
YD02U	2	0,0000	YD10U	4	-0,0585	YG37U	14	0,0000	YG61U	29	-0,0238
YD02U	3	0,0000	YD10U	5	0,0968	YG37U	15	0,0000	YG61U	30	0,0749
YD02U	4	0,0000	YD12U	1	0,0156	YG37U	16	0,0000	YG61U	31	0,0171
YD02U	5	0,0000	YD12U	2	0,0213	YG37U	17	0,0000	YG61U	32	-0,0514
YD02U	6	0,0000	YD12U	3	-0,0354	YG37U	18	0,0000	YG61U	33	-0,0521
YD07A	1	0,0296	YD12U	4	0,0103	YG39U	1	0,0538	YG61U	34	-0,0352
YD07A	2	0,0175	YD12U	5	-0,0009	YG39U	2	0,0096	YG61U	35	0,0105
YD07A	3	-0,0471	YD12U	6	-0,0110	YG39U	3	-0,0061	YG61U	36	-0,0373
YD07B	1	-0,0293	YD13U	1	-0,0131	YG39U	4	-0,0411	YG61U	37	-0,0067
YD07B	2	-0,1039	YD13U	2	-0,0503	YG39U	5	0,0296	YG61U	38	0,0805
YD07B	3	-0,0148	YD13U	3	-0,0512	YG39U	6	-0,0133	YG61U	39	0,0787
YD07B	4	-0,0340	YD13U	4	0,0000	YG39U	7	-0,0077	YG61U	40	0,0646
YD07B	5	-0,0882	YD13U	5	-0,0497	YG39U	8	-0,0085	YG61U	41	-0,0781
YD07B	6	0,0148	YD13U	6	0,0643	YG39U	9	0,0007	YG61U	42	0,0000
YD07B	7	0,0902	YD13U	7	0,0000	YG39U	10	0,0253	YG61U	43	-0,0051
YD07B	8	0,0324	YD13U	8	0,0133	YG39U	11	0,0145	YG61U	44	0,0004
YD07B	9	0,0046	YD13U	9	-0,0326	YG39U	12	0,0257	YG61U	45	0,0206
YD07B	10	0,0525	YD14U	1	-0,0182	YG39U	13	-0,0103	YG61U	46	-0,0084
YD07B	11	0,0327	YD14U	2	-0,0203	YG39U	14	-0,0721	YG61U	47	0,0000
YD07B	12	0,0536	YD14U	3	0,0000	YG44U	1	0,0693	YG61U	48	0,0946
YD07B	13	0,0306	YD14U	4	-0,0057	YG44U	2	0,0035	YG61U	49	-0,0118
YD07B	14	0,0589	YD14U	5	0,0137	YG44U	3	-0,0450	YG61U	50	0,0418
YD07B	15	0,0260	YD14U	6	-0,0297	YG44U	4	-0,0435	YG61U	51	-0,0084
YD07B	16	-0,0167	YD14U	7	0,0000	YG44U	5	0,0252	YG61U	52	0,0000
YD07B	17	-0,0103	YD14U	8	0,0238	YG44U	6	-0,0244	YG61U	53	-0,0233
YD07B	18	-0,0507	YD14U	9	0,0250	YG44U	7	0,0421	YG61U	54	0,0874
YD07B	19	-0,0183	YD14U	10	0,0227	YG44U	8	-0,0042	YG61U	55	-0,0517
YD07B	20	0,0660	YD14U	11	0,0124	YG44U	9	-0,0514	YG61U	56	0,0178
YD07B	21	-0,0133	YD14U	12	-0,0015	YG44U	10	0,0232	YG61U	57	0,0052
YD07B	22	0,0002	YD14U	13	0,0114	YG44U	11	-0,0501	YG61U	58	0,0099
YD07B	23	-0,0854	YD14U	14	-0,0145	YG44U	12	-0,0671	YG61U	59	0,1013
YD07B	24	-0,0182	YD18U	1	0,0013	YG44U	13	-0,0224	YG61U	60	0,0013
YD07B	25	0,0563	YD18U	2	-0,0019	YG44U	14	0,0654	YG61U	61	-0,0649
YD07B	26	-0,0220	YD18U	3	-0,0036	YG44U	15	0,0794	YG61U	62	0,0396
YD07B	27	0,0657	YD18U	4	-0,0033	YG61U	1	0,0061	YG61U	63	-0,0014
YD07B	28	-0,0223	YD18U	5	0,0030	YG61U	2	0,0593	YG61U	64	0,0053
YD07B	29	-0,0207	YD18U	6	-0,0010	YG61U	3	0,0044	YG61U	65	0,0298
YD07B	30	-0,0330	YD18U	7	0,0036	YG61U	4	0,0013	YG61U	66	0,0558
YD07B	31	-0,0034	YD18U	8	-0,0011	YG61U	5	0,0000	YG61U	67	-0,0774
YD08U	1	0,0647	YD18U	9	0,0030	YG61U	6	0,0000	YG61U	68	0,0225
YD08U	2	0,0348	YD34U	1	0,0284	YG61U	7	-0,0560	YG61U	69	-0,0584
YD08U	3	-0,0312	YD34U	2	-0,0032	YG61U	8	0,0365	YG61U	70	-0,0451
YD08U	4	-0,0368	YD34U	3	0,0069	YG61U	9	0,0096	YG61U	71	0,0174
YD08U	5	0,0320	YD34U	4	0,0000	YG61U	10	0,0235	YG61U	72	-0,0004
YD08U	6	0,0170	YD34U	5	0,0000	YG61U	11	0,1292	YG61U	73	0,0108
YD08U	7	0,0013	YD34U	6	0,0000	YG61U	12	0,0491	YG61U	74	-0,1028
YD08U	8	-0,0617	YD34U	7	0,0015	YG61U	13	0,0069	YG61U	75	-0,0035
YD08U	9	0,0205	YD34U	8	0,0270	YG61U	14	-0,0187	YG61U	76	-0,0363
YD08U	10	0,0650	YD34U	9	-0,0038	YG61U	15	0,0000	YG61U	77	-0,0972
YD08U	11	0,0701	YG37U	1	0,0284	YG61U	16	0,0000	YG61U	78	0,0000
YD08U	12	-0,0199	YG37U	2	-0,0032	YG61U	17	0,0522	YG61U	79	-0,0372
YD08U	13	0,0699	YG37U	3	0,0069	YG61U	18	0,0267	YG61U	80	-0,0477
YD08U	14	-0,1278	YG37U	4	0,0000	YG61U	19	0,0119	YG61U	81	0,0498
YD08U	15	-0,0660	YG37U	5	0,0000	YG61U	20	-0,0667	YG61U	82	-0,0266



SUB ALLEGATO 1.C

Correttivi settoriali di cassa
Attività d'impresa


STUDIO DI SETTORE	CLUSTER	COEFFICIENTE	STUDIO DI SETTORE	CLUSTER	COEFFICIENTE	STUDIO DI SETTORE	CLUSTER	COEFFICIENTE
YG61U	83	0,0407	YM01U	11	-0,0025	YM05U	6	-0,0519
YG61U	84	-0,0685	YM01U	12	-0,0247	YM05U	7	-0,0216
YG61U	85	-0,0128	YM01U	13	0,0257	YM05U	8	0,0053
YG61U	86	0,0169	YM01U	14	0,0128	YM05U	9	0,0370
YG66U	1	0,0000	YM01U	15	-0,0307	YM05U	10	-0,0422
YG66U	2	0,0588	YM02U	1	0,0042	YM05U	11	-0,0539
YG66U	3	-0,0683	YM02U	2	-0,0111	YM05U	12	0,1055
YG66U	4	0,0275	YM02U	3	0,0197	YM05U	13	-0,0440
YG66U	5	0,0183	YM02U	4	0,0027	YM05U	14	0,0397
YG66U	6	0,0598	YM02U	5	0,0259	YM05U	15	0,0023
YG66U	7	0,1250	YM02U	6	-0,0185	YM05U	16	0,0295
YG66U	8	0,0000	YM02U	7	0,0079	YM05U	17	0,0235
YG66U	9	0,0000	YM02U	8	-0,0195	YM07U	1	-0,0086
YG66U	10	0,0683	YM02U	9	-0,0318	YM07U	2	-0,0013
YG66U	11	0,0884	YM02U	10	0,0205	YM07U	3	0,0025
YG66U	12	0,0195	YM03U	1	-0,0215	YM07U	4	0,0090
YG66U	13	0,0558	YM03U	2	-0,0037	YM07U	5	-0,0017
YG66U	14	-0,1456	YM03U	3	-0,0360	YM15A	1	0,0775
YG66U	15	-0,0481	YM03U	4	-0,0248	YM15A	2	0,0096
YG66U	16	-0,1796	YM03U	5	0,0709	YM15A	3	0,0000
YG66U	17	0,0773	YM03U	6	-0,0591	YM15A	4	0,0013
YG66U	18	0,0486	YM03U	7	0,0000	YM15A	5	0,0150
YG66U	19	0,0000	YM03U	8	0,0431	YM15A	6	0,0000
YG67U	1	0,0000	YM03U	9	-0,0192	YM15A	7	-0,0274
YG67U	2	0,0000	YM03U	10	0,0132	YM15A	8	0,0466
YG67U	3	0,0000	YM03U	11	0,0000	YM15A	9	0,0000
YG67U	4	0,0000	YM03U	12	-0,0177	YM15A	10	-0,0091
YG67U	5	0,0000	YM03U	13	0,0120	YM15A	11	0,0204
YG67U	6	0,0000	YM03U	14	0,0487	YM15A	12	-0,0172
YG67U	7	0,0000	YM03U	15	0,0118	YM15A	13	0,0306
YG67U	8	0,0000	YM03U	16	-0,0005	YM27A	1	0,0055
YG67U	9	0,0000	YM03U	17	0,0000	YM27A	2	0,0094
YG74U	1	-0,0054	YM03U	18	0,0000	YM27A	3	0,0183
YG74U	2	0,0129	YM03U	19	-0,0326	YM27A	4	-0,0163
YG74U	3	0,0037	YM03U	20	-0,0025	YM27A	5	-0,0169
YG74U	4	0,0036	YM03U	21	0,0931	YM27B	1	0,0422
YG74U	5	-0,0187	YM03U	22	-0,0103	YM27B	2	-0,0172
YG74U	6	-0,0039	YM03U	23	0,0000	YM27B	3	-0,0089
YG74U	7	-0,0162	YM03U	24	0,0000	YM27B	4	-0,0091
YG74U	8	0,0201	YM03U	25	-0,0552	YM27B	5	-0,0070
YG74U	9	0,0074	YM03U	26	-0,0737	YM28U	1	0,0272
YG74U	10	-0,0034	YM03U	27	0,0037	YM28U	2	0,0028
YK21U	1	-0,0078	YM03U	28	0,0200	YM28U	3	0,0807
YK21U	2	-0,0042	YM03U	29	-0,0122	YM28U	4	-0,0601
YK21U	3	0,0000	YM03U	30	0,0509	YM28U	5	-0,0095
YK21U	4	0,0014	YM03U	31	-0,0329	YM28U	6	0,0302
YK21U	5	-0,0171	YM03U	32	0,0000	YM28U	7	-0,0383
YK21U	6	-0,0069	YM03U	33	0,0228	YM28U	8	-0,0329
YK21U	7	0,0065	YM03U	34	0,0000	YM40A	1	0,0000
YK21U	9	0,0000	YM03U	35	0,0226	YM40A	2	0,0804
YK21U	10	0,0620	YM04U	1	0,0024	YM40A	3	0,0438
YK21U	11	0,0000	YM04U	2	0,0035	YM40A	4	0,0035
YM01U	1	-0,0366	YM04U	3	0,0256	YM40A	5	0,0000
YM01U	2	-0,0091	YM04U	4	-0,0180	YM40A	6	-0,0448
YM01U	3	-0,0180	YM04U	5	-0,0139	YM40A	7	0,0010
YM01U	4	0,0601	YM04U	6	-0,0070	YM40A	8	-0,0149
YM01U	5	0,0215	YM04U	7	0,0074	YM40A	9	0,0821
YM01U	6	-0,0017	YM05U	1	-0,0121	YM40A	10	-0,0043
YM01U	7	-0,0598	YM05U	2	0,1352			
YM01U	8	0,0134	YM05U	3	-0,0571			
YM01U	9	-0,0184	YM05U	4	-0,0500			
YM01U	10	0,0681	YM05U	5	-0,0452			



SUB ALLEGATO 1.D

**Correttivi territoriali di cassa
Attività d'impresa
Territorialità del commercio a livello comunale**


STUDIO DI SETTORE	AREA TERRITORIALE	COEFFICIENTE	STUDIO DI SETTORE	AREA TERRITORIALE	COEFFICIENTE	STUDIO DI SETTORE	AREA TERRITORIALE	COEFFICIENTE
VM87U	1	0,0132	WM13U	7	-0,0029	WM40B	6	0,0000
VM87U	2	0,0082	WM15B	1	0,0068	WM40B	7	0,0000
VM87U	3	-0,0170	WM15B	2	0,0288	WM42U	1	-0,0208
VM87U	4	0,0032	WM15B	3	-0,0214	WM42U	2	0,0129
VM87U	5	-0,0073	WM15B	4	0,0197	WM42U	3	-0,0074
VM87U	6	-0,0046	WM15B	5	-0,0162	WM42U	4	0,0374
VM87U	7	0,0043	WM15B	6	-0,0133	WM42U	5	-0,0096
WM06A	1	-0,0179	WM15B	7	-0,0042	WM42U	6	-0,0124
WM06A	2	0,0039	WM16U	1	0,0102	WM42U	7	0,0000
WM06A	3	0,0016	WM16U	2	-0,0038	WM43U	1	0,0098
WM06A	4	-0,0123	WM16U	3	-0,0058	WM43U	2	-0,0038
WM06A	5	0,0085	WM16U	4	-0,0168	WM43U	3	0,0039
WM06A	6	0,0191	WM16U	5	0,0205	WM43U	4	0,0246
WM06A	7	-0,0029	WM16U	6	0,0006	WM43U	5	-0,0181
WM06B	1	0,0000	WM16U	7	-0,0049	WM43U	6	-0,0190
WM06B	2	0,0000	WM20U	1	-0,0587	WM43U	7	0,0026
WM06B	3	0,0000	WM20U	2	0,0254	WM44U	1	0,0342
WM06B	4	0,0000	WM20U	3	-0,0185	WM44U	2	-0,0121
WM06B	5	0,0000	WM20U	4	-0,0121	WM44U	3	0,0081
WM06B	6	0,0000	WM20U	5	0,0575	WM44U	4	-0,0359
WM06B	7	0,0000	WM20U	6	0,0199	WM44U	5	0,0125
WM08U	1	0,0271	WM20U	7	-0,0135	WM44U	6	0,0006
WM08U	2	0,0177	WM29U	1	0,0100	WM44U	7	-0,0073
WM08U	3	0,0064	WM29U	2	0,0100	WM48U	1	0,0000
WM08U	4	-0,0484	WM29U	3	-0,0332	WM48U	2	0,0000
WM08U	5	0,0182	WM29U	4	0,0401	WM48U	3	0,0000
WM08U	6	-0,0042	WM29U	5	-0,0042	WM48U	4	0,0000
WM08U	7	-0,0168	WM29U	6	0,0064	WM48U	5	0,0000
WM09A	1	0,0071	WM29U	7	-0,0291	WM48U	6	-0,0001
WM09A	2	-0,0064	WM30U	1	0,0117	WM48U	7	0,0000
WM09A	3	-0,0012	WM30U	2	-0,0265	WM85U	1	0,0000
WM09A	4	-0,0069	WM30U	3	0,0096	WM85U	2	0,0000
WM09A	5	0,0052	WM30U	4	-0,0039	WM85U	3	0,0000
WM09A	6	-0,0010	WM30U	5	0,0042	WM85U	4	0,0000
WM09A	7	0,0032	WM30U	6	0,0049	WM85U	5	0,0000
WM09B	1	0,0000	WM30U	7	0,0000	WM85U	6	0,0000
WM09B	2	0,0000	WM32U	1	-0,0084	WM85U	7	0,0000
WM09B	3	0,0000	WM32U	2	-0,0025	YM01U	1	-0,0176
WM09B	4	0,0000	WM32U	3	-0,0024	YM01U	2	0,0023
WM09B	5	0,0000	WM32U	4	-0,0017	YM01U	3	0,0031
WM09B	6	0,0000	WM32U	5	-0,0218	YM01U	4	-0,0118
WM09B	7	0,0000	WM32U	6	0,0408	YM01U	5	0,0221
WM11U	1	-0,0077	WM32U	7	-0,0040	YM01U	6	-0,0017
WM11U	2	0,0242	WM35U	1	0,0033	YM01U	7	0,0037
WM11U	3	-0,0083	WM35U	2	-0,0200	YM02U	1	-0,0320
WM11U	4	-0,0037	WM35U	3	0,0071	YM02U	2	0,0005
WM11U	5	-0,0003	WM35U	4	-0,0028	YM02U	3	0,0171
WM11U	6	0,0075	WM35U	5	0,0304	YM02U	4	-0,0218
WM11U	7	-0,0117	WM35U	6	0,0029	YM02U	5	0,0138
WM12U	1	-0,0182	WM35U	7	-0,0209	YM02U	6	0,0165
WM12U	2	-0,0250	WM39U	1	0,0000	YM02U	7	0,0058
WM12U	3	-0,0066	WM39U	2	0,0000	YM03U	1	-0,0052
WM12U	4	0,0041	WM39U	3	0,0000	YM03U	2	-0,0258
WM12U	5	0,0407	WM39U	4	0,0000	YM03U	3	0,0200
WM12U	6	0,0067	WM39U	5	0,0000	YM03U	4	-0,0021
WM12U	7	-0,0017	WM39U	6	0,0000	YM03U	5	0,0005
WM13U	1	-0,0017	WM39U	7	0,0000	YM03U	6	-0,0016
WM13U	2	0,0067	WM40B	1	0,0000	YM03U	7	0,0141
WM13U	3	-0,0105	WM40B	2	0,0000	YM04U	1	0,0089
WM13U	4	0,0034	WM40B	3	0,0000	YM04U	2	0,0232
WM13U	5	0,0003	WM40B	4	0,0000	YM04U	3	-0,0091
WM13U	6	0,0046	WM40B	5	0,0000	YM04U	4	0,0042



SUB ALLEGATO 1.D

**Correttivi territoriali di cassa
Attività d'impresa
Territorialità del commercio a livello comunale**

STUDIO DI SETTORE	AREA TERRITORIALE	COEFFICIENTE
YM04U	5	-0.0062
YM04U	6	-0.0085
YM04U	7	-0.0127
YM05U	1	0,0182
YM05U	2	0,0145
YM05U	3	-0,0326
YM05U	4	0,0383
YM05U	5	0,0005
YM05U	6	-0,0024
YM05U	7	-0,0364
YM07U	1	0,0127
YM07U	2	0,0023
YM07U	3	0,0000
YM07U	4	0,0202
YM07U	5	0,0275
YM07U	6	-0,0171
YM07U	7	0,0000
YM15A	1	0,0284
YM15A	2	-0,0009
YM15A	3	-0,0162
YM15A	4	0,0196
YM15A	5	-0,0261
YM15A	6	0,0011
YM15A	7	-0,0058
YM27A	1	-0,0062
YM27A	2	-0,0322
YM27A	3	0,0093
YM27A	4	-0,0349
YM27A	5	0,0196
YM27A	6	0,0119
YM27A	7	0,0326
YM27B	1	0,0109
YM27B	2	-0,0185
YM27B	3	-0,0093
YM27B	4	-0,0212
YM27B	5	0,0101
YM27B	6	0,0368
YM27B	7	-0,0088
YM28U	1	-0,0225
YM28U	2	0,0087
YM28U	3	-0,0144
YM28U	4	-0,0193
YM28U	5	0,0376
YM28U	6	0,0214
YM28U	7	-0,0116
YM40A	1	-0,0534
YM40A	2	-0,0197
YM40A	3	0,0244
YM40A	4	-0,0025
YM40A	5	0,0552
YM40A	6	0,0205
YM40A	7	-0,0245



SUB ALLEGATO 1.D

Correttivi territoriali di cassa
Attività d'impresa
Territorialità del commercio a livello provinciale

STUDIO DI SETTORE	AREA TERRITORIALE	COEFFICIENTE
VM47U	1	0,0000
VM47U	2	0,0000
VM47U	3	0,0000
VM47U	4	0,0000
VM47U	5	0,0000
VM47U	6	0,0000
VM81U	1	-0,0069
VM81U	2	-0,0160
VM81U	3	0,0088
VM81U	4	-0,0205
VM81U	5	0,0017
VM81U	6	0,0330
VM88U	1	-0,0011
VM88U	2	0,0074
VM88U	3	0,0073
VM88U	4	-0,0005
VM88U	5	-0,0085
VM88U	6	-0,0046
WM10U	1	0,0264
WM10U	2	0,0115
WM10U	3	-0,0031
WM10U	4	0,0062
WM10U	5	-0,0363
WM10U	6	-0,0048
WM17U	1	-0,0086
WM17U	2	0,0074
WM17U	3	0,0021
WM17U	4	0,0166
WM17U	5	-0,0273
WM17U	6	0,0099
WM18A	1	-0,0072
WM18A	2	0,0001
WM18A	3	0,0105
WM18A	4	0,0142
WM18A	5	-0,0411
WM18A	6	0,0236
WM18B	1	0,0001
WM18B	2	-0,0005
WM18B	3	0,0011
WM18B	4	0,0004
WM18B	5	-0,0014
WM18B	6	0,0003
WM19U	1	0,0000
WM19U	2	0,0000
WM19U	3	0,0000
WM19U	4	0,0000
WM19U	5	0,0000
WM19U	6	0,0000
WM21A	1	-0,0005
WM21A	2	-0,0037
WM21A	3	-0,0016
WM21A	4	-0,0108
WM21A	5	0,0097
WM21A	6	0,0069
WM21B	1	-0,0173
WM21B	2	0,0075
WM21B	3	-0,0242
WM21B	4	0,0180
WM21B	5	-0,0080
WM21B	6	0,0241
WM21C	1	-0,0049
WM21C	2	-0,0009

STUDIO DI SETTORE	AREA TERRITORIALE	COEFFICIENTE
WM21C	3	-0,0002
WM21C	4	0,0169
WM21C	5	0,0046
WM21C	6	-0,0156
WM21D	1	0,0001
WM21D	2	-0,0001
WM21D	3	0,0000
WM21D	4	-0,0001
WM21D	5	-0,0001
WM21D	6	0,0002
WM21E	1	0,0076
WM21E	2	0,0001
WM21E	3	-0,0001
WM21E	4	0,0043
WM21E	5	-0,0105
WM21E	6	-0,0013
WM22A	1	0,0000
WM22A	2	0,0000
WM22A	3	0,0000
WM22A	4	0,0000
WM22A	5	0,0000
WM22A	6	0,0000
WM22B	1	0,0059
WM22B	2	-0,0076
WM22B	3	0,0025
WM22B	4	0,0103
WM22B	5	-0,0060
WM22B	6	-0,0051
WM22C	1	0,0000
WM22C	2	0,0000
WM22C	3	0,0000
WM22C	4	0,0000
WM22C	5	0,0000
WM22C	6	0,0000
WM23U	1	0,0000
WM23U	2	0,0000
WM23U	3	0,0000
WM23U	4	0,0000
WM23U	5	0,0000
WM23U	6	0,0000
WM24U	1	0,0058
WM24U	2	0,0013
WM24U	3	-0,0088
WM24U	4	-0,0007
WM24U	5	0,0017
WM24U	6	0,0007
WM25A	1	-0,0023
WM25A	2	-0,0055
WM25A	3	0,0000
WM25A	4	0,0115
WM25A	5	0,0040
WM25A	6	-0,0077
WM25B	1	0,0000
WM25B	2	0,0000
WM25B	3	0,0000
WM25B	4	0,0000
WM25B	5	0,0000
WM25B	6	0,0000
WM31U	1	0,0000
WM31U	2	0,0000
WM31U	3	0,0000
WM31U	4	0,0000

STUDIO DI SETTORE	AREA TERRITORIALE	COEFFICIENTE
WM31U	5	0,0000
WM31U	6	0,0000
WM33U	1	0,0000
WM33U	2	0,0000
WM33U	3	0,0000
WM33U	4	0,0000
WM33U	5	0,0000
WM33U	6	0,0000
WM34U	1	0,0000
WM34U	2	0,0000
WM34U	3	0,0000
WM34U	4	0,0000
WM34U	5	0,0000
WM34U	6	0,0000
WM36U	1	0,0000
WM36U	2	0,0000
WM36U	3	0,0000
WM36U	4	0,0000
WM36U	5	0,0000
WM36U	6	0,0000
WM37U	1	0,0007
WM37U	2	-0,0094
WM37U	3	-0,0063
WM37U	4	0,0292
WM37U	5	-0,0178
WM37U	6	0,0036
WM41U	1	0,0032
WM41U	2	0,0104
WM41U	3	-0,0031
WM41U	4	0,0125
WM41U	5	-0,0165
WM41U	6	-0,0065
WM46U	1	0,0000
WM46U	2	0,0000
WM46U	3	0,0000
WM46U	4	0,0000
WM46U	5	0,0000
WM46U	6	0,0000
WM82U	1	0,0169
WM82U	2	0,0060
WM82U	3	0,0194
WM82U	4	-0,0464
WM82U	5	-0,0021
WM82U	6	0,0063
WM83U	1	0,0000
WM83U	2	0,0000
WM83U	3	0,0000
WM83U	4	0,0000
WM83U	5	0,0000
WM83U	6	0,0000
WM84U	1	0,0034
WM84U	2	-0,0122
WM84U	3	-0,0051
WM84U	4	-0,0092
WM84U	5	-0,0110
WM84U	6	0,0341
WM86U	1	0,0000
WM86U	2	0,0000
WM86U	3	0,0000
WM86U	4	0,0000
WM86U	5	0,0000
WM86U	6	0,0000




SUB ALLEGATO 1.D

Correttivi territoriali di cassa
Attività d'impresa
Territorialità generale a livello comunale

STUDIO DI SETTORE	AREA TERRITORIALE	COEFFICIENTE
VG57U	1	0,0212
VG57U	2	-0,0188
VG57U	3	0,0700
VG57U	4	0,0000
VG57U	5	-0,0724
VG98U	1	0,0000
VG98U	2	0,0000
VG98U	3	0,0000
VG98U	4	0,0000
VG98U	5	0,0000
WD03U	1	-0,0101
WD03U	2	0,0060
WD03U	3	0,0135
WD03U	4	0,0036
WD03U	5	-0,0130
WD04A	1	0,0000
WD04A	2	0,0000
WD04A	3	0,0000
WD04A	4	0,0000
WD04A	5	0,0000
WD04B	1	0,0000
WD04B	2	0,0000
WD04B	3	0,0000
WD04B	4	0,0000
WD04B	5	0,0000
WD05U	1	0,0222
WD05U	2	-0,0178
WD05U	3	0,0176
WD05U	4	-0,0497
WD05U	5	0,0277
WD09A	1	-0,0008
WD09A	2	-0,0006
WD09A	3	0,0104
WD09A	4	0,0020
WD09A	5	-0,0111
WD09B	1	0,0000
WD09B	2	0,0000
WD09B	3	0,0000
WD09B	4	0,0000
WD09B	5	0,0000
WD11U	1	0,0000
WD11U	2	0,0000
WD11U	3	0,0000
WD11U	4	0,0000
WD11U	5	0,0000
WD15U	1	-0,0139
WD15U	2	-0,0032
WD15U	3	0,0121
WD15U	4	-0,0048
WD15U	5	0,0098
WD16U	1	0,0000
WD16U	2	0,0000
WD16U	3	0,0000
WD16U	4	0,0000
WD16U	5	0,0000
WD17U	1	0,0308
WD17U	2	-0,0163
WD17U	3	0,0219
WD17U	4	-0,0100
WD17U	5	-0,0264
WD19U	1	-0,0093
WD19U	2	-0,0055

STUDIO DI SETTORE	AREA TERRITORIALE	COEFFICIENTE
WD19U	3	0,0026
WD19U	4	0,0118
WD19U	5	0,0004
WD20U	1	0,0055
WD20U	2	0,0045
WD20U	3	0,0060
WD20U	4	-0,0235
WD20U	5	0,0076
WD21U	1	-0,0330
WD21U	2	0,0653
WD21U	3	-0,0355
WD21U	4	0,0258
WD21U	5	-0,0227
WD22U	1	0,0000
WD22U	2	0,0000
WD22U	3	0,0000
WD22U	4	0,0000
WD22U	5	0,0000
WD23U	1	0,0275
WD23U	2	-0,0194
WD23U	3	0,0318
WD23U	4	-0,0350
WD23U	5	-0,0049
WD24U	1	0,0000
WD24U	2	0,0000
WD24U	3	0,0000
WD24U	4	0,0000
WD24U	5	0,0000
WD25U	1	0,0000
WD25U	2	0,0000
WD25U	3	0,0000
WD25U	4	0,0000
WD25U	5	0,0000
WD26U	1	0,0000
WD26U	2	0,0000
WD26U	3	0,0000
WD26U	4	0,0000
WD26U	5	0,0000
WD27U	1	0,0000
WD27U	2	0,0000
WD27U	3	0,0000
WD27U	4	0,0000
WD27U	5	0,0000
WD28U	1	-0,0155
WD28U	2	0,0311
WD28U	3	-0,0056
WD28U	4	0,0014
WD28U	5	-0,0114
WD29U	1	0,0000
WD29U	2	0,0000
WD29U	3	0,0000
WD29U	4	0,0000
WD29U	5	0,0000
WD30U	1	-0,0031
WD30U	2	0,0065
WD30U	3	-0,0055
WD30U	4	-0,0006
WD30U	5	0,0028
WD31U	1	-0,0055
WD31U	2	-0,0042
WD31U	3	0,0051
WD31U	4	0,0012

STUDIO DI SETTORE	AREA TERRITORIALE	COEFFICIENTE
WD31U	5	0,0034
WD32U	1	0,0001
WD32U	2	-0,0147
WD32U	3	0,0025
WD32U	4	0,0102
WD32U	5	0,0019
WD33U	1	-0,0222
WD33U	2	0,0092
WD33U	3	0,0088
WD33U	4	-0,0092
WD33U	5	0,0134
WD35U	1	0,0279
WD35U	2	-0,0923
WD35U	3	0,0214
WD35U	4	0,0683
WD35U	5	-0,0254
WD36U	1	0,0453
WD36U	2	-0,0326
WD36U	3	0,0266
WD36U	4	-0,0218
WD36U	5	-0,0176
WD37U	1	-0,0268
WD37U	2	-0,0136
WD37U	3	0,0210
WD37U	4	0,0115
WD37U	5	0,0079
WD38U	1	0,0000
WD38U	2	0,0000
WD38U	3	0,0000
WD38U	4	0,0000
WD38U	5	0,0000
WD39U	1	0,0748
WD39U	2	0,0206
WD39U	3	-0,0591
WD39U	4	0,0261
WD39U	5	-0,0624
WD40U	1	-0,0052
WD40U	2	0,0159
WD40U	3	-0,0032
WD40U	4	-0,0010
WD40U	5	-0,0065
WD41U	1	0,0240
WD41U	2	-0,0051
WD41U	3	-0,0069
WD41U	4	-0,0034
WD41U	5	-0,0086
WD42U	1	0,0000
WD42U	2	0,0000
WD42U	3	0,0000
WD42U	4	0,0000
WD42U	5	0,0000
WD43U	1	0,0000
WD43U	2	0,0000
WD43U	3	0,0000
WD43U	4	0,0000
WD43U	5	0,0000
WD44U	1	0,0000
WD44U	2	0,0000
WD44U	3	0,0000
WD44U	4	0,0000
WD44U	5	0,0000
WD45U	1	0,0000




SUB ALLEGATO 1.D

**Correttivi territoriali di cassa
Attività d'impresa
Territorialità generale a livello comunale**

STUDIO DI SETTORE	AREA TERRITORIALE	COEFFICIENTE
WD45U	2	0,0000
WD45U	3	0,0000
WD45U	4	0,0000
WD45U	5	0,0000
WD46U	1	0,0000
WD46U	2	0,0000
WD46U	3	0,0000
WD46U	4	0,0000
WD46U	5	0,0000
WD47U	1	0,0034
WD47U	2	0,0032
WD47U	3	0,0005
WD47U	4	0,0186
WD47U	5	-0,0257
WD49U	1	0,0000
WD49U	2	0,0000
WD49U	3	0,0000
WD49U	4	0,0000
WD49U	5	0,0000
WG31U	1	0,0047
WG31U	2	-0,0035
WG31U	3	0,0058
WG31U	4	-0,0081
WG31U	5	0,0011
WG33U	1	0,0235
WG33U	2	-0,0093
WG33U	3	-0,0230
WG33U	4	-0,0043
WG33U	5	0,0132
WG34U	1	0,0018
WG34U	2	0,0140
WG34U	3	0,0126
WG34U	4	-0,0289
WG34U	5	0,0005
WG36U	1	0,0038
WG36U	2	-0,0088
WG36U	3	0,0136
WG36U	4	-0,0062
WG36U	5	-0,0023
WG38U	1	0,0000
WG38U	2	0,0000
WG38U	3	0,0000
WG38U	4	0,0000
WG38U	5	0,0000
WG40U	1	0,0216
WG40U	2	-0,0048
WG40U	3	0,0485
WG40U	4	-0,0254
WG40U	5	-0,0399
WG48U	1	0,0396
WG48U	2	-0,0141
WG48U	3	0,0002
WG48U	4	0,0000
WG48U	5	-0,0257
WG52U	1	0,0000
WG52U	2	0,0000
WG52U	3	0,0000
WG52U	4	0,0000
WG52U	5	0,0000
WG58U	1	-0,0002
WG58U	2	0,0005
WG58U	3	-0,0012

STUDIO DI SETTORE	AREA TERRITORIALE	COEFFICIENTE
WG58U	4	0,0003
WG58U	5	0,0005
WG60U	1	-0,0094
WG60U	2	-0,0001
WG60U	3	-0,0139
WG60U	4	0,0000
WG60U	5	0,0234
WG70U	1	0,0406
WG70U	2	-0,0465
WG70U	3	0,0292
WG70U	4	0,0116
WG70U	5	-0,0349
WG72A	1	0,0000
WG72A	2	0,0000
WG72A	3	0,0000
WG72A	4	0,0000
WG72A	5	0,0000
WG72B	1	0,0391
WG72B	2	-0,0844
WG72B	3	0,0611
WG72B	4	0,0548
WG72B	5	-0,0706
WG75U	1	0,0004
WG75U	2	0,0071
WG75U	3	0,0046
WG75U	4	0,0088
WG75U	5	-0,0209
WG76U	1	0,0129
WG76U	2	-0,0036
WG76U	3	0,0106
WG76U	4	0,0089
WG76U	5	-0,0287
WG77U	1	0,0057
WG77U	2	0,0067
WG77U	3	-0,0242
WG77U	4	-0,0011
WG77U	5	0,0130
WG81U	1	0,0000
WG81U	2	0,0000
WG81U	3	0,0000
WG81U	4	0,0000
WG81U	5	0,0000
WG83U	1	0,0118
WG83U	2	0,0121
WG83U	3	-0,0075
WG83U	4	-0,0002
WG83U	5	-0,0161
WG88U	1	0,0402
WG88U	2	0,0498
WG88U	3	-0,0246
WG88U	4	-0,1334
WG88U	5	0,0679
WG89U	1	-0,0110
WG89U	2	-0,0585
WG89U	3	0,0530
WG89U	4	0,0000
WG89U	5	0,0165
WG90U	1	0,0000
WG90U	2	0,0000
WG90U	3	0,0000
WG90U	4	0,0000
WG90U	5	0,0000


STUDIO DI SETTORE	AREA TERRITORIALE	COEFFICIENTE
WG93U	1	0,0000
WG93U	2	0,0000
WG93U	3	0,0000
WG93U	4	0,0000
WG93U	5	0,0000
WG96U	1	-0,0453
WG96U	2	0,0068
WG96U	3	0,0689
WG96U	4	0,0166
WG96U	5	-0,0469
WK16U	1	0,0000
WK16U	2	0,0000
WK16U	3	0,0000
WK16U	4	0,0000
WK16U	5	0,0000
WK26U	1	0,0000
WK26U	2	-0,0274
WK26U	3	0,0144
WK26U	4	0,0000
WK26U	5	0,0129
WK28U	1	-0,0073
WK28U	2	0,0004
WK28U	3	0,0069
WK28U	4	0,0000
WK28U	5	0,0000
WM80U	1	0,0145
WM80U	2	0,0282
WM80U	3	-0,0090
WM80U	4	-0,0327
WM80U	5	-0,0011
YD01U	1	-0,0108
YD01U	2	-0,0040
YD01U	3	0,0159
YD01U	4	-0,0323
YD01U	5	0,0312
YD02U	1	0,0002
YD02U	2	-0,0009
YD02U	3	0,0008
YD02U	4	0,0001
YD02U	5	-0,0002
YD07A	1	-0,0094
YD07A	2	0,0000
YD07A	3	-0,0802
YD07A	4	0,0000
YD07A	5	0,0000
YD07B	1	0,0046
YD07B	2	-0,0009
YD07B	3	-0,0017
YD07B	4	-0,0003
YD07B	5	-0,0016
YD08U	1	0,0000
YD08U	2	0,0000
YD08U	3	0,0000
YD08U	4	0,0000
YD08U	5	0,0000
YD10U	1	0,0000
YD10U	2	0,0000
YD10U	3	0,0000
YD10U	4	0,0000
YD10U	5	0,0000
YD12U	1	0,0004
YD12U	2	-0,0093



SUB ALLEGATO 1.D

**Correttivi territoriali di cassa
Attività d'impresa
Territorialità generale a livello comunale**

STUDIO DI SETTORE	AREA TERRITORIALE	COEFFICIENTE
YD12U	3	0,0062
YD12U	4	0,0146
YD12U	5	-0,0119
YD13U	1	0,0000
YD13U	2	0,0000
YD13U	3	0,0000
YD13U	4	0,0000
YD13U	5	0,0000
YD14U	1	0,0000
YD14U	2	0,0000
YD14U	3	0,0000
YD14U	4	0,0000
YD14U	5	0,0000
YD18U	1	0,0000
YD18U	2	0,0000
YD18U	3	0,0000
YD18U	4	0,0000
YD18U	5	0,0000
YD34U	1	-0,0057
YD34U	2	-0,0006
YD34U	3	0,0057
YD34U	4	0,0009
YD34U	5	-0,0003
YG37U	1	-0,0057
YG37U	2	-0,0006
YG37U	3	0,0057
YG37U	4	0,0009
YG37U	5	-0,0003
YG39U	1	-0,0085
YG39U	2	-0,0045
YG39U	3	-0,0113
YG39U	4	0,0029
YG39U	5	0,0214
YG44U	1	0,0166
YG44U	2	0,0069
YG44U	3	-0,0172
YG44U	4	-0,0025
YG44U	5	-0,0038
YG67U	1	0,0468
YG67U	2	-0,0553
YG67U	3	-0,0162
YG67U	4	0,0000
YG67U	5	0,0247
YG74U	1	0,0055
YG74U	2	0,0611
YG74U	3	-0,0026
YG74U	4	0,0000
YG74U	5	-0,0927




SUB ALLEGATO 1.D

**Correttivi territoriali di cassa
Attività d'impresa
Territorialità generale a livello provinciale**


STUDIO DI SETTORE	AREA TERRITORIALE	COEFFICIENTE
VG99U	1	0,0536
VG99U	2	-0,0339
VG99U	3	0,0449
VG99U	5	-0,0645
VK30U	1	0,0482
VK30U	2	0,0166
VK30U	3	0,0269
VK30U	5	-0,0918
WG41U	1	0,0000
WG41U	2	0,0000
WG41U	3	0,0000
WG41U	5	0,0000
WG46U	1	0,0000
WG46U	2	0,0000
WG46U	3	0,0000
WG46U	5	0,0000
WG50U	1	0,0121
WG50U	2	-0,0104
WG50U	3	-0,0273
WG50U	5	0,0256
WG51U	1	-0,0722
WG51U	2	-0,0085
WG51U	3	0,0619
WG51U	5	0,0188
WG53U	1	-0,0285
WG53U	2	-0,0013
WG53U	3	0,0129
WG53U	5	0,0169
WG54U	1	0,0000
WG54U	2	0,0000
WG54U	3	0,0000
WG54U	5	0,0000
WG55U	1	-0,0117
WG55U	2	0,0017
WG55U	3	-0,0068
WG55U	5	0,0168
WG68U	1	0,0085
WG68U	2	-0,0071
WG68U	3	0,0091
WG68U	5	-0,0105
WG69U	1	-0,0024
WG69U	2	0,0173
WG69U	3	-0,0158
WG69U	5	0,0009
WG73A	1	0,0000
WG73A	2	0,0000
WG73A	3	0,0000
WG73A	5	0,0000
WG73B	1	0,0000
WG73B	2	0,0000
WG73B	3	0,0000
WG73B	5	0,0000
WG78U	1	-0,0060
WG78U	2	-0,0034
WG78U	3	0,0112
WG78U	5	-0,0018
WG79U	1	0,0040
WG79U	2	0,0131
WG79U	3	-0,0291
WG79U	5	0,0120
WG82U	1	-0,0051
WG82U	2	-0,0350

STUDIO DI SETTORE	AREA TERRITORIALE	COEFFICIENTE
WG82U	3	0,0313
WG82U	5	0,0088
WG85U	1	0,0000
WG85U	2	0,0000
WG85U	3	0,0000
WG85U	5	0,0000
WG87U	1	-0,0520
WG87U	2	0,0059
WG87U	3	-0,0234
WG87U	5	0,0694
WG91U	1	0,0041
WG91U	2	-0,0035
WG91U	3	0,0085
WG91U	5	-0,0092
WG92U	1	0,0721
WG92U	2	-0,0326
WG92U	3	-0,0318
WG92U	5	-0,0077
WG94U	1	0,0000
WG94U	2	0,0000
WG94U	3	0,0000
WG94U	5	0,0000
WG95U	1	0,0000
WG95U	2	0,0000
WG95U	3	0,0000
WG95U	5	0,0000
WK08U	1	0,0000
WK08U	2	0,0000
WK08U	3	0,0000
WK08U	5	0,0000
WK19U	1	0,0000
WK19U	2	0,0000
WK19U	3	0,0000
WK19U	5	0,0000
WK23U	1	0,0000
WK23U	2	0,0000
WK23U	3	0,0000
WK23U	5	0,0000
YG66U	1	-0,0056
YG66U	2	-0,0330
YG66U	3	0,0333
YG66U	5	0,0052
YK21U	1	0,0007
YK21U	2	-0,0004
YK21U	3	0,0001
YK21U	5	-0,0004



SUB ALLEGATO 1.D**Correttivi territoriali di cassa
Attività d'impresa
Territorialità generale a livello regionale**


STUDIO DI SETTORE	AREA TERRITORIALE	COEFFICIENTE
YG61U	1	0,0000
YG61U	2	0,0262
YG61U	3	-0,0250
YG61U	5	-0,0012



ALLEGATO 2

NOTA TECNICA E METODOLOGICA

“TERRITORIALITÀ DEI FACTORY OUTLET
CENTER”



Al fine di tener conto, nell'ambito dello studio YM05U - Commercio al dettaglio di abbigliamento, calzature e pelletterie ed accessori, della concorrenza costituita dai Factory Outlet Center, sono state individuate le "aree gravitazionali", ovvero le aree di mercato influenzate dalla presenza di ciascun F.O.C., considerando la distanza in minuti di percorrenza di ogni comune dal F.O.C. più vicino.


I valori delle distanze in minuti sono state calcolate tramite funzionalità specifiche (Networking), di software GIS (Geographic Information System), in particolare del software ArcGis. Per tale calcolo è stato utilizzato un network che ha memorizzata la rete stradale italiana, con le relative distanze e i tempi medi di percorrenza calcolati su medie automobilistiche.

La territorialità dei Factory Outlet Center, approvata con DM 16 marzo 2011 già aggiornata con i DD.MM. del 22 marzo 2011, 26 aprile 2012, 28 marzo 2013, 30 marzo 2015, 17 marzo 2016 e 23 marzo 2017 viene ulteriormente aggiornata per tenere conto delle seguenti variazioni avvenute nel corso del 2017:

- apertura del F.O.C. Torino Outlet Village (Codice F.O.C. 32) di Settimo Torinese (TO) in Piemonte;
- apertura del F.O.C. DeltaPo Family Destination Outlet (Codice F.O.C. 33) di Occhiobello (RO) in Veneto;
- istituzione del comune di "MAPPANO" mediante fusione di zone di territorio staccate dai comuni di "CASELLE TORINESE", "BORGARO TORINESE", "SETTIMO TORINESE" e "LEINI";
- istituzione del comune di "ALTA VALLE INTELVT" mediante fusione dei comuni di "LANZO D'INTELVT", "PELLIO INTELVT" e "RAMPONIO VERNA";
- istituzione del comune di "VAL LIONA" mediante fusione dei comuni di "GRANCONA" e "SAN GERMANO DEI BERICI";
- istituzione del comune di "TERRE DEL RENO" mediante fusione dei comuni di "MIRABELLO" e "SANT'AGOSTINO";
- istituzione del comune di "COLLI AL METAURO" mediante fusione dei comuni di "MONTEMAGGIORE AL METAURO", "SALTARA" e "SERRUNGARINA";
- istituzione del comune di "TERRE ROVERESCHE" mediante fusione dei comuni di "BARCHI", "ORCIANO DI PESARO", "PIAGGE" e "SAN GIORGIO DI PESARO";
- istituzione del comune di "VALFORNACE" mediante fusione dei comuni di "FIORDIMONTE" e "PIEVEBOVIGLIANA";
- istituzione del comune di "ABETONE CUTIGLIANO" mediante fusione dei comuni di "ABETONE" e "CUTIGLIANO";
- istituzione del comune di "SAN MARCELLO PITEGLIO" mediante fusione dei comuni di "PITEGLIO" e "SAN MARCELLO PISTOIESE";
- istituzione del comune di "MONTALCINO" mediante fusione dei comuni di "MONTALCINO" e "SAN GIOVANNI D'ASSO";
- istituzione del comune di "CASALI DEL MANCO" mediante fusione dei comuni di "CASOLE BRUZIO", "PEDACE", "SERRA PEDACE", "SPEZZANO PICCOLO" e "TRENTA";
- aggregazione del territorio del soppresso comune di "CAVALLASCA" al comune di "SAN FERMO DELLA BATTAGLIA";
- aggregazione del territorio del soppresso comune di "FELONICA" al comune di "SERMIDE";
- aggregazione del territorio del soppresso comune di "ACQUACANINA" al comune di "FIASTRA";
- aggregazione del territorio del soppresso comune di "SELVE MARCONE" al comune di "PETTINENGO".

Da segnalare inoltre che:

- il comune di "SERMIDE" (provincia di Mantova) è rinominato "SERMIDE E FELONICA";
- il comune di "SORAGA" (provincia di Trento) è rinominato "SORAGA DI FASSA";
- il comune di "FUBINE" (provincia di Alessandria) è rinominato "FUBINE MONFERRATO";
- il comune di "ORTONOVO" (provincia di La Spezia) è rinominato "LUNI".



Nella tabella 1 è riportato l'elenco completo dei F.O.C. al 31 Dicembre 2017.

Nella tabella 2 sono riportate le distanze, espresse in minuti di percorrenza, di ogni comune dal F.O.C. più vicino, aggiornate in funzione delle variazioni avvenute per aperture dei F.O.C. e per variazioni amministrative occorse nel 2017 dovute ad istituzioni, aggregazioni o modifiche della denominazione comunale.

Si fa presente che i comuni distanti più di 90 minuti dal F.O.C. più vicino non compaiono nella tabella, poiché l'analisi delle funzioni di ricavo ha fatto emergere che oltre tale raggio la presenza di un F.O.C. è irrilevante in termini di concorrenza.


Tabella 1 – Elenco dei F.O.C. aperti al 31 Dicembre 2017

Regione	Località	Factory Outlet Center (F.O.C.)	Codice F.O.C.
Piemonte	Serravalle Scrivia (AL)	Designer Outlet Serravalle Scrivia	1
	Vicolungo (NO)	Vicolungo The Style Outlets	2
	Sandigliano (BI)	The Place Luxury Outlet	3
	Mondovì (CN)	Mondovicino Outlet Village	4
	Settimo Torinese (TO)	Torino Outlet Village	32
Valle d'Aosta	Quart (AO)	Fifty Factory Store Aosta	5
Lombardia	Meda (MI)	Full & Fifty Factory Outlet	7
	Rodengo Saiano (BS)	Franciacorta Outlet Village	8
	Bagnolo San Vito (MN)	Fashion District Mantova	9
	Locate di Triulzi (MI)	Scalo Milano City Style	30
Trentino-Alto Adige	Brennero (BZ)	Outlet Center Brenner	31
Veneto	Noventa di Piave (VE)	Designer Outlet Noventa di Piave	10
	Occhiobello (RO)	DeltaPo Family Destination Outlet	33
Friuli-Venezia Giulia	Palmanova (UD)	Palmanova Outlet Village	11
Liguria	Brugnato (SP)	ShopInn Brugnato 5 Terre Village	29
Emilia-Romagna	Fidenza (PR)	Fidenza Village	12
	Castel Guelfo (BO)	Castel Guelfo The Style Outlets	13
Toscana	Leccio, Reggello (FI)	The Mall Outlet Village	14
	Foiano della Chiana (AR)	Valdichiana Outlet Village	15
	Barberino di Mugello (FI)	Designer Outlet Barberino	16
Lazio	Castel Romano, Roma (RM)	Designer Outlet Castel Romano	17
	Valmontone (RM)	Valmontone Outlet Village	18
	Sant'Oreste (RM)	Soratte Outlet Shopping	19
Puglia	Molfetta (BA)	Fashion District Molfetta	20
Sardegna	More Collaxe, Sestu (CA)	Sardinia Outlet Village	21
San Marino	Repubblica di San Marino	San Marino Factory Outlet	22
Svizzera Italiana	Mendrisio, Svizzera (CH)	Factory Stores Mendrisio	23
Abruzzo	Città Sant'Angelo (PE)	Città Sant'Angelo Outlet Village	24
Campania	Marcianise (CE)	Designer Outlet La Reggia	25
	San Nicola Varco, Eboli (SA)	Cilento Outlet Village	28
Sicilia	Agira (EN)	Sicilia Outlet Village	26




Tabella 2 – Distanze, in minuti di percorrenza, di ogni comune dal F.O.C. più vicino

REGIONE PIEMONTE	DISTANZA	CODICE F.O.C.	REGIONE PIEMONTE	DISTANZA	CODICE F.O.C.	REGIONE PIEMONTE	DISTANZA	CODICE F.O.C.
ACCEGLIO	74	4	ARONA	30	2	BELVEGLIO	47	1
ACQUI TERME	41	1	ARQUATA SCRIVIA	8	1	BENE VAGIENNA	13	4
AGLIANO TERME	53	1	ASIGLIANO VERCELLESE	26	2	BENEVELLO	43	4
AGLIÈ	23	32	ASTI	43	32	BENNA	4	3
AGRATE CONTURBIA	25	2	AURANO	57	2	BERGAMASCO	40	1
AILOCHE	33	3	AVIGLIANA	23	32	BERGOLO	49	4
AIRASCA	27	32	AVOLASCA	28	1	BERNEZZO	32	4
AISONE	51	4	AZEGLIO	21	3	BERZANO DI SAN PIETRO	28	32
ALA DI STURA	46	32	AZZANO D'ASTI	47	1	BERZANO DI TORTONA	27	1
ALAGNA VALSESIA	83	2	BACENO	75	2	BEURA-CARDEZZA	58	2
ALBA	38	4	BAGNASCO	22	4	BIANDRATE	3	2
ALBANO VERCELLESE	13	2	BAGNOLO PIEMONTE	49	32	BIANZÈ	28	32
ALBARETTO DELLA TORRE	35	4	BAIRO	27	32	BIBIANA	44	32
ALBERA LIGURE	25	1	BALANGERO	25	32	BIELLA	8	3
ALBIANO D'IVREA	25	3	BALDICHIERI D'ASTI	35	32	BIOGLIO	17	3
ALBUGNANO	31	32	BALDISSERO CANAVESE	30	32	BISTAGNO	54	1
ALESSANDRIA	27	1	BALDISSERO D'ALBA	40	4	BOBBIO PELLICE	58	32
ALFIANO NATTA	47	32	BALDISSERO TORINESE	17	32	BOCA	25	2
ALICE BEL COLLE	42	1	BALME	54	32	BOCCIOLETO	58	2
ALICE CASTELLO	19	3	BALMUCCIA	55	2	BOGNANCO	71	2
ALICE SUPERIORE	37	32	BALOCCO	13	2	BOGOGNO	23	2
ALLUVIONI CAMBIÒ	26	1	BALZOLA	31	2	BOLLENGO	23	3
ALMESE	22	32	BANCHETTE	25	32	BOLZANO NOVARESE	34	2
ALPETTE	44	32	BANNIO ANZINO	67	2	BONVICINO	25	4
ALPIGNANO	18	32	BARBANIA	28	32	BORGARO TORINESE	11	32
ALTAVILLA MONFERRATO	45	2	BARBARESCO	44	4	BORGHETTO DI BORBERA	12	1
ALTO	65	4	BARDONECCHIA	54	32	BORGIALLO	37	32
ALZANO SCRIVIA	25	1	BARENGO	16	2	BORGO D'ALE	21	3
AMENO	37	2	BARGE	53	32	BORGO SAN DALMAZZO	31	4
ANDEZENO	23	32	BAROLO	25	4	BORGO SAN MARTINO	31	2
ANDORNO MICCA	13	3	BARONE CANAVESE	20	32	BORGO TICINO	31	2
ANDRATE	22	3	BASALUZZO	15	1	BORGO VERCELLI	14	2
ANGROGNA	49	32	BASSIGNANA	30	1	BORGOFRANCO DIVREA	26	3
ANTIGNANO	51	32	BASTIA MONDOVÌ	7	4	BORGOLAVEZZARO	28	2
ANTRONA SCHIERANCO	87	2	BATTIFOLLO	25	4	BORGOMALE	46	4
ANZOLA D'OSSOLA	46	2	BAVENO	40	2	BORGOMANERO	24	2
ARAMENGO	32	32	BEE	55	23	BORGOMASINO	28	3
ARBORIO	12	2	BEINASCO	19	32	BORGOMEZZAVALLE	65	2
ARGENTERA	75	4	BEINETTE	17	4	BORGONE SUSA	28	32
ARGUELLO	39	4	BELFORTE MONFERRATO	29	1	BORGORATTO ALESSANDRINO	33	1
ARIGNANO	26	32	BELGIRATE	39	2	BORGOSIESIA	31	2
ARIZZANO	52	23	BELLINO	76	4	BORRIANA	8	3
ARMENO	41	2	BELLINZAGO NOVARESE	22	2	BOSCO MARENGO	19	1
AROLA	47	2	BELVEDERE LANGHE	20	4			




REGIONE PIEMONTE	DISTANZA	CODICE F.O.C.	REGIONE PIEMONTE	DISTANZA	CODICE F.O.C.	REGIONE PIEMONTE	DISTANZA	CODICE F.O.C.
BOSCONERO	19	32	CAMBURZANO	12	3	CARTOSIO	57	1
BOSIA	49	4	CAMERANA	28	4	CASAL CERMELLI	24	1
BOSIO	16	1	CAMERANO CASASCO	47	32	CASALBELTRAME	6	2
BOSSOLASCO	29	4	CAMERI	18	2	CASALBORGONE	24	32
BOVES	28	4	CAMINO	42	2	CASALE CORTE CERRO	45	2
BOZZOLE	36	2	CAMO	56	4	CASALE MONFERRATO	29	2
BRA	26	4	CAMPERTOGNO	70	2	CASALEGGIO BOIRO	23	1
BRANDIZZO	12	32	CAMPIGLIA CERVO	21	3	CASALEGGIO NOVARA	6	2
BREIA	39	2	CAMPIGLIONE FENILE	45	32	CASALGRASSO	38	32
BRIAGLIA	5	4	CANALE	46	4	CASALINO	19	2
BRICHERASIO	40	32	CANDELO	5	3	CASALNOCETO	30	1
BRIGA ALTA	62	4	CANDIA CANAVESE	22	32	CASALVOLONE	10	2
BRIGA NOVARESE	29	2	CANDIOLO	25	32	CASANOVA ELVO	18	2
BRIGNANO-FRASCATA	29	1	CANELLI	60	1	CASAPINTA	20	3
BRIONA	13	2	CANISCHIO	41	32	CASASCO	28	1
BRONDELLO	49	4	CANNERO RIVIERA	61	23	CASCINETTE DIVREA	25	3
BROSSASCO	46	4	CANNOBIO	66	23	CASELETTE	19	32
BROSSO	42	32	CANOSIO	70	4	CASELLE TORINESE	11	32
BROVELLO-CARPUGNINO	36	2	CANTALUPA	37	32	CASORZO	46	2
BROZOLO	30	32	CANTALUPO LIGURE	22	1	CASSANO SPINOLA	7	1
BRUINO	25	32	CANTARANA	40	32	CASSINASCO	64	1
BRUNO	43	1	CANTOIRA	43	32	CASSINE	35	1
BRUSASCO	27	32	CAPRAUNA	58	4	CASSINELLE	39	1
BRUSNENGO	20	3	CAPREZZO	58	2	CASTAGNETO PO	18	32
BRUZOLO	30	32	CAPRIATA D'ORBA	18	1	CASTAGNITO	42	4
BUBBIO	62	1	CAPRIE	25	32	CASTAGNOLE DELLE LANZE	49	4
BURIASCO	33	32	CAPRIGLIO	37	32	CASTAGNOLE MONFERRATO	48	1
BUROLO	25	3	CAPRILE	34	3	CASTAGNOLE PIEMONTE	32	32
BURONZO	16	2	CARAGLIO	32	4	CASTEL BOGLIONE	55	1
BUSANO	31	32	CARAMAGNA PIEMONTE	35	4	CASTEL ROCCHERO	53	1
BUSCA	31	4	CARAVINO	26	3	CASTELDELFINO	70	4
BUSSOLENO	31	32	CARBONARA SCRIVIA	16	1	CASTELL'ALFERO	51	1
BUTTIGLIERA ALTA	22	32	CARCOFORO	72	2	CASTELLAMONTE	28	32
BUTTIGLIERA D'ASTI	30	32	CARDÈ	48	4	CASTELLANIA	21	1
CABELLA LIGURE	30	1	CAREMA	29	5	CASTELLAR	46	4
CAFASSE	23	32	CARENTINO	39	1	CASTELLAR GUIDOBONO	26	1
CALAMANDRANA	55	1	CARESANA	31	2	CASTELLAZZO BORMIDA	29	1
CALASCA-CASTIGLIONE	63	2	CARESANABLOT	20	2	CASTELLAZZO NOVARESE	8	2
CALLABIANA	18	3	CAREZZANO	16	1	CASTELLERO	43	32
CALLIANO	51	2	CARIGNANO	28	32	CASTELLETTO CERVO	15	3
CALOSSO	60	4	CARISIO	17	3	CASTELLETTO D'ERRO	58	1
CALTIGNAGA	18	2	CARMAGNOLA	31	4	CASTELLETTO D'ORBA	21	1
CALUSO	21	32	CARPENETO	30	1	CASTELLETTO MERLI	49	2
CAMAGNA MONFERRATO	40	2	CARPIGNANO SESIA	10	2	CASTELLETTO MOLINA	47	1
CAMANDONA	21	3	CARREGA LIGURE	41	1			
CAMBIANO	26	32	CARROSIO	14	1			
CAMBIASCA	49	2	CARRÙ	9	4			
			CARTIGNANO	46	4			



REGIONE PIEMONTE	DISTANZA	CODICE F.O.C.	REGIONE PIEMONTE	DISTANZA	CODICE F.O.C.	REGIONE PIEMONTE	DISTANZA	CODICE F.O.C.
CASTELLETTO MONFERRATO	31	1	CERRETO CASTELLO	12	3	COMIGNAGO	29	2
CASTELLETTO SOPRA TICINO	32	2	CERRETO D'ASTI	38	32	CONDOVE	26	32
CASTELLETTO STURA	19	4	CERRETO GRUE	22	1	CONIOLO	35	2
CASTELLETTO UZZONE	41	4	CERRETTO LANGHE	36	4	CONZANO	39	2
CASTELLINALDO D'ALBA	45	4	CERRINA MONFERRATO	42	32	CORIO	29	32
CASTELLINO TANARO	15	4	CERRIONE	9	3	CORNELIANO D'ALBA	38	4
CASTELLO DI ANNONE	41	1	CERRO TANARO	40	1	CORSIONE	49	32
CASTELMAGNO	53	4	CERVASCA	30	4	CORTANDONE	45	32
CASTELNUOVO BELBO	45	1	CERVATTO	64	2	CORTANZE	44	32
CASTELNUOVO BORMIDA	32	1	CERVERE	23	4	CORTAZZONE	45	32
CASTELNUOVO CALCEA	56	1	CESANA TORINESE	54	32	CORTEMILIA	51	4
CASTELNUOVO DI CEVA	21	4	CESARA	45	2	CORTIGLIONE	47	1
CASTELNUOVO DON BOSCO	34	32	CESSOLE	66	4	COSSANO BELBO	60	4
CASTELNUOVO NIGRA	39	32	CEVA	14	4	COSSANO CANAVESE	28	3
CASTELNUOVO SCRIVIA	20	1	CHERASCO	25	4	COSSATO	14	3
CASTELSPINA	26	1	CHIALAMBERTO	47	32	COSSOGNO	51	2
CASTIGLIONE FALLETTO	30	4	CHIANOCCO	31	32	COSSOMBRATO	48	32
CASTIGLIONE TINELLA	55	4	CHIAVERANO	22	3	COSTA VESCOVATO	20	1
CASTIGLIONE TORINESE	10	32	CHIERI	19	32	COSTANZANA	32	2
CASTINO	58	4	CHIESANUOVA	38	32	COSTIGLIOLE D'ASTI	50	4
CAVAGLIETTO	19	2	CHIEMONTE	41	32	COSTIGLIOLE SALUZZO	36	4
CAVAGLIO D'AGOGNA	21	2	CHIUSA DI PESIO	21	4	CRAVAGLIANA	55	2
CAVAGLIO-SPOCCIA	75	23	CHIUSA DI SAN MICHELE	26	32	CRAVANZANA	41	4
CAVAGLIÀ	15	3	CHIUSANO D'ASTI	49	32	CRAVEGGIA	74	2
CAVAGNOLO	25	32	CHIVASSO	15	32	CREMOLINO	35	1
CAVALLERLEONE	35	4	CICONIO	22	32	CRESCENTINO	26	32
CAVALLERMAGGIORE	31	4	CIGLIANO	24	32	CRESSA	21	2
CAVALLIRIO	22	2	CIGLIÈ	11	4	CREVACUORE	30	3
CAVATORE	51	1	CINAGLIO	49	32	CREVOLADOSSOLA	63	2
CAVOUR	43	32	CINTANO	37	32	CRISOLO	73	4
CELLA MONTE	39	2	CINZANO	25	32	CRODO	70	2
CELLARENGO	40	32	CIRIÈ	17	32	CROVA	28	3
CELLE DI MACRA	64	4	CISSONE	28	4	CUCCARO MONFERRATO	41	1
CELLE ENOMONDO	48	32	CISTERNA D'ASTI	48	32	CUCEGLIO	22	32
CELLIO	37	2	CIVIASCO	47	2	CUMIANA	34	32
CENTALLO	25	4	CLAVESANA	11	4	CUNEO	25	4
CEPPO MORELLI	72	2	CLAVIERE	58	32	CUNICO	42	32
CERANO	26	2	COASSOLO TORINESE	32	32	CUORGNÈ	33	32
CERCENASCO	34	32	COAZZE	34	32	CUREGGIO	25	2
CERES	38	32	COAZZOLO	47	4	CURINO	25	3
CERSETO	42	2	COCCONATO	34	32	CURSOLO-ORASSO	82	2
CERESOLE ALBA	37	4	COGGIOLA	31	3	DEMONTE	46	4
CERESOLE REALE	74	32	COLAZZA	31	2	DENICE	61	4
			COLLEGNO	14	32	DERNICE	24	1
			COLLERETTO CASTELNUOVO	36	32	DESANA	27	2
			COLLERETTO GIACOSA	27	32	DIANO D'ALBA	36	4
			COLLOBIANO	19	2	DIVIGNANO	33	2




REGIONE PIEMONTE	DISTANZA	CODICE F.O.C.	REGIONE PIEMONTE	DISTANZA	CODICE F.O.C.	REGIONE PIEMONTE	DISTANZA	CODICE F.O.C.
DOGLIANI	18	4	FRUGAROLO	21	1	GRUGLIASCO	16	32
DOMODOSSOLA	61	2	FUBINE MONFERRATO	40	1	GUARDABOSONE	33	2
DONATO	20	3	GABIANO	37	32	GUARENE	40	4
DORMELLETO	29	2	GAGLIANICO	4	3	GUAZZORA	25	1
DORZANO	13	3	GAIOLA	37	4	GURRO	80	23
DRONERO	39	4	GALLIATE	16	2	IGLIANO	20	4
DRUENTO	16	32	GAMALERO	31	1	INCISA SCAPACCINO	49	1
DRUOGNO	68	2	GAMBASCA	53	4	INGRIA	51	32
DUSINO SAN MICHELE	32	32	GARBAGNA	21	1	INTRAGNA	55	2
ELVA	74	4	GARBAGNA NOVARESE	20	2	INVERSO PINASCA	46	32
ENTRACQUE	47	4	GARESSIO	31	4	INVORIO	30	2
ENVIE	52	4	GARGALLO	31	2	ISASCA	48	4
EXILLES	45	32	GARZIGLIANA	39	32	ISOLA D'ASTI	47	4
FABBRICA CURONE	38	1	GASSINO TORINESE	12	32	ISOLA SANT'ANTONIO	27	1
FALMENTA	77	23	GATTICO	28	2	ISOLABELLA	35	32
FARA NOVARESE	15	2	GATTINARA	21	2	ISSIGLIO	34	32
FARIGLIANO	12	4	GAVAZZANA	10	1	IVREA	26	32
FAULE	43	32	GAVI	11	1	LA CASSA	22	32
FAVRIA	29	32	GENOLA	21	4	LA LOGGIA	23	32
FEISOGGIO	37	4	GERMAGNANO	28	32	LA MORRA	27	4
FELETO	22	32	GERMAGNO	51	2	LAGNASCO	37	4
FELIZZANO	36	1	GHEMME	16	2	LAMPORO	29	32
FENESTRELLE	67	32	GHIFFA	52	23	LANDIONA	6	2
FERRERE	38	32	GHISLARENGO	12	2	LANZO TORINESE	26	32
FIANO	21	32	GIAGLIONE	38	32	LAURIANO	23	32
FIORANO CANAVESE	28	32	GIAROLE	35	2	LEINI	10	32
FOBELO	62	2	GIAVENO	28	32	LEMIE	49	32
FOGLIZZO	20	32	GIFFLENGA	14	3	LENTA	15	2
FONTANETO D'AGOGNA	22	2	GIGNESE	39	2	LEQUIO BERRIA	38	4
FONTANETTO PO	32	32	GIVOLETTO	23	32	LEQUIO TANARO	17	4
FONTANILE	48	1	GORZEGNO	37	4	LERMA	29	1
FORMIGLIANA	15	2	GOTTASECCA	33	4	LESA	36	2
FORNO CANAVESE	40	32	GOVONE	47	4	LESEGNO	10	4
FOSSANO	16	4	GOZZANO	31	2	LESSOLO	31	32
FRABOSA SOPRANA	20	4	GRAGLIA	16	3	LESSONA	17	3
FRABOSA SOTTANA	17	4	GRANA	51	2	LEVICE	43	4
FRACONALTO	24	1	GRANOZZO CON MONTICELLO	21	2	LEVONE	31	32
FRANCAVILLA BISIO	14	1	GRAVELLONA TOCE	40	2	LIGNANA	27	2
FRASCARO	34	1	GRAVERE	40	32	LIMONE PIEMONTE	44	4
FRASSINELLO MONFERRATO	40	2	GRAZZANO BADOGLIO	47	2	LISIO	24	4
FRASSINETO PO	32	2	GREGGIO	10	2	LIVORNO FERRARIS	28	32
FRASSINETTO	46	32	GREMIASCO	32	1	LOAZZOLO	66	4
FRASSINO	53	4	GRIGNASCO	24	2	LOCANA	51	32
FRESONARA	17	1	GRINZANE CAVOUR	30	4	LOMBARDORE	16	32
FRINCO	48	32	GROGNARDO	45	1	LOMBRIASCO	36	32
FRONT	26	32	GRONDONA	15	1	LORANZÈ	26	32
FROSSASCO	36	32	GROSCAVALLO	54	32	LOREGLIA	54	2
			GROSSO	22	32	LOZZOLO	26	3




REGIONE PIEMONTE	DISTANZA	CODICE F.O.C.	REGIONE PIEMONTE	DISTANZA	CODICE F.O.C.	REGIONE PIEMONTE	DISTANZA	CODICE F.O.C.
LU	39	1	MEZZANA MORTIGLIENGO	23	3	MONTALDO BORMIDA	30	1
LUGNACCO	34	32	MEZZENILE	38	32	MONTALDO DI MONDOVÌ	19	4
LUSERNA SAN GIOVANNI	46	32	MEZZOMERICO	26	2	MONTALDO ROERO	44	4
LUSERNETTA	46	32	MIAGLIANO	13	3	MONTALDO SCARAMPI	53	1
LUSIGLIÈ	22	32	MIASINO	38	2	MONTALDO TORINESE	19	32
MACELLO	36	32	MIAZZINA	54	2	MONTALENGHE	19	32
MACRA	57	4	MIRABELLO MONFERRATO	37	1	MONTALTO DORA	29	3
MACUGNAGA	82	2	MOASCA	58	1	MONTANARO	17	32
MADONNA DEL SASSO	45	2	MOIOLA	39	4	MONTANERA	16	4
MAGGIORA	27	2	MOLARE	33	1	MONTECASTELLO	35	1
MAGLIANO ALFIERI	45	4	MOLINO DEI TORTI	25	1	MONTECHIARO D'ACQUI	61	4
MAGLIANO ALPI	9	4	MOLLIA	72	2	MONTECHIARO D'ASTI	47	32
MAGLIONE	25	3	MOMBALDONE	57	4	MONTECRETESE	65	2
MAGNANO	16	3	MOMBARCARO	29	4	MONTEGIOCO	25	1
MALESCO	74	2	MOMBARUZZO	45	1	MONTEGROSSO D'ASTI	51	1
MALVICINO	61	4	MOMBASIGLIO	16	4	MONTELUPO ALBESE	40	4
MANDELLO VITTA	5	2	MOMBELLO DI TORINO	28	32	MONTEMAGNO	48	1
MANGO	50	4	MOMBELLO MONFERRATO	43	32	MONTEMALE DI CUNEO	41	4
MANTA	42	4	MOMBERCELLI	54	1	MONTEMARZINO	30	1
MAPPANO	7	32	MOMO	17	2	MONTEROSSO GRANA	41	4
MARANO TICINO	28	2	MOMPANTERO	37	32	MONTESCHENO	62	2
MARANZANA	45	1	MOMPERONE	34	1	MONTEU DA PO	25	32
MARENE	25	4	MONALE	42	32	MONTEU ROERO	45	4
MARENTINO	23	32	MONASTERO BORMIDA	60	1	MONTEZEMOLO	20	4
MARETTO	41	32	MONASTERO DI LANZO	35	32	MONTICELLO D'ALBA	34	4
MARGARITA	16	4	MONASTERO DI VASCO	11	4	MONTIGLIO MONFERRATO	38	32
MARMORA	68	4	MONASTEROLO CASOTTO	20	4	MONTÀ	45	32
MARSAGLIA	16	4	MONASTEROLO DI SAVIGLIANO	34	4	MORANO SUL PO	32	2
MARTINIANA PO	51	4	MONCALIERI	21	32	MORANSENGO	31	32
MASERA	62	2	MONCALVO	46	2	MORBELLO	46	1
MASIO	39	1	MONCENISIO	49	32	MORETTA	46	4
MASSAZZA	6	3	MONCESTINO	34	32	MORIONDO TORINESE	30	32
MASSELLO	65	32	MONCHIERO	19	4	MORNESE	21	1
MASSERANO	21	3	MONCRIVELLO	26	32	MOROZZO	14	4
MASSINO VISCONTI	35	2	MONCUCCO TORINESE	28	32	MORSASCO	38	1
MASSIOLA	65	2	MONDOVÌ	4	4	MOSSO	22	3
MATHI	23	32	MONESIGLIO	32	4	MOTTA DE' CONTI	30	2
MATTIE	34	32	MONFORTE D'ALBA	25	4	MOTTALCIATA	14	3
MAZZÈ	23	32	MONGARDINO	51	1	MURAZZANO	23	4
MEANA DI SUSÀ	36	32	MONGIARDINO LIGURE	30	1	MURELLO	42	4
MEINA	32	2	MONGRANDO	11	3	MURISENGO	37	32
MELAZZO	50	1	MONLEALE	31	1	MUZZANO	15	3
MELLE	49	4	MONTABONE	57	1	NARZOLE	21	4
MERANA	46	4	MONTACUTO	32	1	NEBBIUNO	32	2
MERCENASCO	24	32	MONTAFIA	38	32	NEIVE	44	4
MERGOZZO	43	2	MONTALDEO	24	1	NETRO	20	3
MEUGLIANO	41	32						



REGIONE PIEMONTE	DISTANZA	CODICE F.O.C.	REGIONE PIEMONTE	DISTANZA	CODICE F.O.C.	REGIONE PIEMONTE	DISTANZA	CODICE F.O.C.
NEVIGLIE	50	4	PAGNO	47	4	PINO TORINESE	15	32
NIBBIOLA	23	2	PALAZZO CANAVESE	20	3	PIOBESI D'ALBA	38	4
NICHELINO	21	32	PALAZZOLO VERCELLESE	35	32	PIOBESI TORINESE	27	32
NIELLA BELBO	32	4	PALLANZENO	54	2	PIODE	67	2
NIELLA TANARO	8	4	PAMPARATO	25	4	PIOSSASCO	27	32
NIZZA MONFERRATO	51	1	PANCALIERI	39	32	PIOVERA	26	1
NOASCA	66	32	PARELLA	27	32	PIOVÀ MASSAIA	39	32
NOLE	20	32	PARETO	54	4	PIOZZO	13	4
NOMAGLIO	24	3	PARODI LIGURE	18	1	PISANO	30	2
NONE	27	32	PAROLDO	21	4	PISCINA	29	32
NONIO	48	2	PARUZZARO	28	2	PIVERONE	16	3
NOVALESA	44	32	PASSERANO MARMORITO	36	32	POCAPAGLIA	31	4
NOVARA	16	2	PASTURANA	11	1	POGNO	35	2
NOVELLO	22	4	PAVAROLO	18	32	POIRINO	31	32
NOVI LIGURE	7	1	PAVONE CANAVESE	24	32	POLLONE	13	3
NUCETTO	16	4	PECCO	35	32	POLONGHERA	41	32
OCCHIEPPO INFERIORE	10	3	PECETTO DI VALENZA	34	1	POMARETTO	50	32
OCCHIEPPO SUPERIORE	11	3	PECETTO TORINESE	19	32	POMARO MONFERRATO	36	2
OCCIMIANO	35	2	PELLA	41	2	POMBIA	32	2
ODALENGO GRANDE	43	32	PENANGO	49	2	PONDERANO	6	3
ODALENGO PICCOLO	44	32	PERLETTO	57	4	PONT-CANAVESE	39	32
OGGEBBIO	57	23	PERLO	21	4	PONTECHIANALE	77	4
OGLIANICO	30	32	PEROSA ARGENTINA	49	32	PONTECURONE	23	1
OLCENENGO	23	2	PEROSA CANAVESE	22	32	PONTESTURA	38	2
OLDENICO	15	2	PERRERO	58	32	PONTI	59	1
OLEGGIO	24	2	PERTENGO	28	2	PONZANO MONFERRATO	45	2
OLEGGIO CASTELLO	27	2	PERTUSIO	34	32	PONZONE	55	1
OLIVOLA	41	2	PESSINETTO	34	32	PORTACOMARO	49	1
OLMO GENTILE	63	4	PETTENASCO	39	2	PORTE	39	32
OMEGNA	47	2	PETTINENGO	15	3	PORTULA	27	3
ONCINO	72	4	PEVERAGNO	24	4	POSTUA	35	3
ORBASSANO	21	32	PEZZANA	27	2	POZZOL GROPPPO	36	1
ORIO CANAVESE	20	32	PEZZOLO VALLE UZZONE	48	4	POZZOLO FORMIGARO	8	1
ORMEA	41	4	PIANEZZA	15	32	PRADLEVES	46	4
ORNAVASSO	43	2	PIANFEI	13	4	PRAGELATO	71	32
ORSARA BORMIDA	36	1	PIASCO	39	4	PRALI	69	32
ORTA SAN GIULIO	40	2	PIATTO	14	3	PRALORMO	38	32
OSASCO	36	32	PIEA	42	32	PRALUNGO	11	3
OSASIO	36	32	PIEDICAVALLO	27	3	PRAMOLLO	47	32
OSTANA	72	4	PIEDIMULERA	54	2	PRAROLO	25	2
OTTIGLIO	44	2	PIETRA MARAZZI	34	1	PRAROSTINO	41	32
OULX	47	32	PIETRAPORZIO	66	4	PRASCO	39	1
OVADA	29	1	PIEVE VERGONTE	50	2	PRASCORSANO	37	32
OVIGLIO	36	1	PILA	63	2	PRATIGLIONE	40	32
OZEGNA	23	32	PINASCA	47	32	PRATO SESIA	20	2
OZZANO MONFERRATO	35	2	PINEROLO	35	32	PRAY	29	3
PADERNA	16	1	PINO D'ASTI	35	32	PRAZZO	68	4
PAESANA	62	4						



REGIONE PIEMONTE	DISTANZA	CODICE F.O.C.	REGIONE PIEMONTE	DISTANZA	CODICE F.O.C.	REGIONE PIEMONTE	DISTANZA	CODICE F.O.C.
PREDOSA	19	1	ROATTO	40	32	SALASCO	29	3
PREMENO	58	23	ROBASSOMERO	18	32	SALASSA	29	32
PREMIA	78	2	ROBELLA	35	32	SALBERTRAND	48	32
PREMOSELLO-CHIOVENDA	50	2	ROBILANTE	35	4	SALE	23	1
PRIERO	16	4	ROBURENT	20	4	SALE DELLE LANGHE	17	4
PRIOCCA	47	4	ROCCA CANAVESE	28	32	SALE SAN GIOVANNI	18	4
PRIOLA	26	4	ROCCA CIGLIÈ	15	4	SALERANO CANAVESE	25	32
PRUNETTO	37	4	ROCCA D'ARAZZO	44	1	SALI VERCELLESE	26	2
QUAGLIUZZO	28	32	ROCCA DE' BALDI	11	4	SALICETO	29	4
QUARANTI	47	1	ROCCA GRIMALDA	28	1	SALMOUR	16	4
QUAREGNA	14	3	ROCCABRUNA	42	4	SALUGGIA	23	32
QUARGNENTO	34	1	ROCCAFORTE LIGURE	25	1	SALUSSOLA	10	3
QUARNA SOPRA	56	2	ROCCAFORTE MONDOVÌ	16	4	SALUZZO	41	4
QUARNA SOTTO	55	2	ROCCASPARVERA	34	4	SALZA DI PINEROLO	66	32
QUARONA	37	2	ROCCAVERANO	61	4	SAMBUCO	63	4
QUASSOLO	29	3	ROCCAIONE	33	4	SAMONE	25	32
QUATTORDIO	35	1	ROCCHETTA BELBO	58	4	SAMPEYRE	61	4
QUINCINETTO	28	5	ROCCHETTA LIGURE	24	1	SAN BENEDETTO BELBO	28	4
QUINTO VERCELLESE	19	2	ROCCHETTA PALAFAEA	58	1	SAN BENIGNO CANAVESE	12	32
RACCONIGI	37	4	ROCCHETTA TANARO	43	1	SAN BERNARDINO VERBANO	45	2
RASSA	71	2	RODDI	34	4	SAN CARLO CANAVESE	21	32
RE	77	2	RODDINO	28	4	SAN COLOMBANO BELMONTE	38	32
REANO	26	32	RODELLO	42	4	SAN CRISTOFORO	16	1
RECETTO	5	2	ROLETTA	36	32	SAN DAMIANO D'ASTI	49	32
REFRANCORE	43	1	ROMAGNANO SESIA	18	2	SAN DAMIANO MACRA	49	4
REVELLO	49	4	ROMANO CANAVESE	22	32	SAN DIDERO	28	32
REVIGLIASCO D'ASTI	50	32	ROMENTINO	18	2	SAN FRANCESCO AL CAMPO	18	32
RIBORDONE	49	32	RONCO BIELLESE	10	3	SAN GERMANO CHISONE	41	32
RICALDONE	41	1	RONCO CANAVESE	54	32	SAN GERMANO VERCELLESE	24	3
RIFREDDO	53	4	RONDISSONE	16	32	SAN GIACOMO VERCELLESE	17	2
RIMA SAN GIUSEPPE	72	2	RONSECCO	33	2	SAN GILLIO	17	32
RIMASCO	65	2	ROPPOLO	17	3	SAN GIORGIO CANAVESE	19	32
RIMELLA	72	2	RORÀ	52	32	SAN GIORGIO MONFERRATO	33	2
RITTANA	39	4	ROSAZZA	23	3	SAN GIORGIO SCARAMPI	64	4
RIVA PRESSO CHIERI	23	32	ROSIGNANO MONFERRATO	36	2	SAN GIORIO DI SUSÀ	30	32
RIVA VALDOBBIÀ	79	2	ROSSA	59	2	SAN GIUSTO CANAVESE	17	32
RIVALBA	19	32	ROSSANA	39	4	SAN MARTINO ALFIERI	48	4
RIVALTA BORMIDA	33	1	ROSTA	21	32	SAN MARTINO CANAVESE	23	32
RIVALTA DI TORINO	21	32	ROURE	57	32	SAN MARZANO OLIVETO	57	1
RIVARA	33	32	ROVASENDA	21	2	SAN MAURIZIO CANAVESE	15	32
RIVAROLO CANAVESE	25	32	RUBIANA	27	32			
RIVARONE	29	1	RUEGLIO	38	32			
RIVAROSSA	18	32	RUFFIA	36	4			
RIVE	32	2	SABBIA	54	2			
RIVOLI	15	32	SAGLIANO MICCA	15	3			
ROASCHIA	41	4	SALA BIELLESE	16	3			
ROASCIO	18	4	SALA MONFERRATO	40	2			
ROASIO	23	3						



REGIONE PIEMONTE	DISTANZA	CODICE F.O.C.	REGIONE PIEMONTE	DISTANZA	CODICE F.O.C.	REGIONE PIEMONTE	DISTANZA	CODICE F.O.C.
SAN MAURIZIO D'OPAGLIO	36	2	SEROLE	57	4	TERNENGO	13	3
SAN MAURO TORINESE	8	32	SERRALUNGA D'ALBA	33	4	TERRUGGIA	32	2
SAN MICHELE MONDOVÌ	11	4	SERRALUNGA DI CREA	42	2	TERZO	45	1
SAN NAZZARO SESIA	7	2	SERRAVALLE LANGHE	31	4	TICINETO	31	2
SAN PAOLO SOLBRITO	32	32	SERRAVALLE SCRIVIA	3	1	TIGLIOLE	45	32
SAN PIETRO MOSEZZO	8	2	SERRAVALLE SESIA	26	2	TOCENO	73	2
SAN PIETRO VAL LEMINA	39	32	SESSAME	52	1	TOLLEGNO	11	3
SAN PONSO	31	32	SESTRIERE	62	32	TONCO	49	32
SAN RAFFAELE CIMENA	13	32	SETTIME	49	32	TONENGO	30	32
SAN SALVATORE MONFERRATO	33	1	SETTIMO ROTTARO	23	3	TORINO	14	32
SAN SEBASTIANO CURONE	28	1	SETTIMO TORINESE	5	32	TORNACO	27	2
SAN SEBASTIANO DA PO	23	32	SETTIMO VITTORE	30	5	TORRAZZA PIEMONTE	18	32
SAN SECONDO DI PINEROLO	38	32	SEZZADIO	27	1	TORRAZZO	18	3
SANDIGLIANO	3	3	SILLAVENGO	8	2	TORRE BORMIDA	43	4
SANFRONT	56	4	SILVANO D'ORBA	23	1	TORRE CANAVESE	27	32
SANFRÈ	30	4	SINIO	32	4	TORRE MONDOVÌ	13	4
SANGANO	25	32	SIZZANO	18	2	TORRE PELLICE	48	32
SANT'AGATA FOSSILI	13	1	SOGLIO	46	32	TORRE SAN GIORGIO	44	4
SANT'ALBANO STURA	17	4	SOLERO	34	1	TORRESINA	22	4
SANT'AMBROGIO DI TORINO	23	32	SOLONGHELLO	42	2	TORTONA	18	1
SANT'ANTONINO DI SUSÀ	29	32	SOMANO	24	4	TRANA	26	32
SANTA MARIA MAGGIORE	71	2	SOMMARIVA DEL BOSCO	32	4	TRAREGO VIGGIONA	70	23
SANTA VITTORIA D'ALBA	31	4	SOMMARIVA PERNO	35	4	TRASQUERA	78	2
SANTENA	27	32	SOPRANA	25	3	TRAUSELLA	42	32
SANTHIÀ	22	3	SORDEVOLO	15	3	TRAVERSELLA	46	32
SANTO STEFANO BELBO	66	4	SORISO	33	2	TRAVES	33	32
SANTO STEFANO ROERO	46	4	SOSTEGNO	31	3	TRECCATE	21	2
SARDIGLIANO	11	1	SOZZAGO	22	2	TREISO	46	4
SAREZZANO	22	1	SPARONE	44	32	TREVILLE	39	2
SAUZE D'OUX	53	32	SPIGNO MONFERRATO	52	4	TREZZO TINELLA	51	4
SAUZE DI CESANA	60	32	SPINETO SCRIVIA	17	1	TRICERRO	30	2
SAVIGLIANO	29	4	STAZZANO	6	1	TRINITÀ	14	4
SCAGNELLO	24	4	STRAMBINELLO	29	32	TRINO	36	2
SCALENGHE	31	32	STRAMBINO	23	32	TRISOBBIO	34	1
SCARMAGNO	21	32	STRESA	41	2	TRIVERO	26	3
SCARNAFIGI	36	4	STREVI	35	1	TROFARELLO	23	32
SCIOLZE	19	32	STRONA	20	3	TRONTANO	65	2
SCOPA	59	2	STROPPIANA	28	2	TRONZANO VERCELLESE	24	3
SCOPELLO	62	2	STROPPO	62	4	USSEAU	66	32
SCURZOLENTO	49	1	SUNO	24	2	USSEGLIO	56	32
			SUSA	35	32	VAGLIO SERRA	55	1
			TAGLIOLO MONFERRATO	29	1	VAIE	28	32
			TARANTASCA	27	4	VAL DELLA TORRE	24	32
			TASSAROLO	10	1	VALDENGO	12	3
			TAVAGNASCO	30	5	VALDIERI	41	4
			TAVIGLIANO	14	3	VALDUGGIA	32	2
			TERDOBBIA	24	2	VALENZA	36	1
						VALFENERA	35	32



REGIONE PIEMONTE	DISTANZA	CODICE F.O.C.
VALGIOIE	34	32
VALGRANA	37	4
VALLANZENGO	18	3
VALLE MOSSO	19	3
VALLE SAN NICOLAO	17	3
VALLO TORINESE	24	32
VALLORIATE	40	4
VALMACCA	35	2
VALMALA	50	4
VALPERGA	32	32
VALPRATO SOANA	56	32
VALSTRONA	55	2
VANZONE CON SAN CARLO	68	2
VAPRIO D'AGOGNA	22	2
VARALLO	45	2
VARALLO POMBIA	31	2
VARISELLA	25	32
VARZO	69	2
VAUDA CANAVESE	26	32
VEGLIO	22	3
VENARIA REALE	11	32
VENASCA	43	4
VENAUS	40	32
VERBANIA	48	23
VERCELLI	20	2
VERDUNO	31	4
VERNANTE	39	4
VEROLENGO	17	32
VERRONE	4	3
VERRUA SAVOIA	30	32
VERUNO	30	2
VERZUOLO	39	4
VESIME	60	4
VESPOLATE	24	2
VESTIGNÈ	30	3
VEZZA D'ALBA	44	4
VIALE	41	32
VIALFRÈ	24	32
VIARIGI	46	1
VICO CANAVESE	42	32
VICOFORTE	10	4
VICOLUNGO	3	2
VIDRACCO	33	32
VIGLIANO BIELLESE	8	3
VIGLIANO D'ASTI	51	1
VIGNALE MONFERRATO	43	2
VIGNOLE BORBERA	7	1


REGIONE PIEMONTE	DISTANZA	CODICE F.O.C.
VIGNOLO	31	4
VIGNONE	52	23
VIGONE	37	32
VIGUZZOLO	24	1
VILLA DEL BOSCO	25	3
VILLA SAN SECONDO	47	32
VILLADEATI	40	32
VILLADOSSOLA	56	2
VILLAFALLETTO	30	4
VILLAFRANCA D'ASTI	38	32
VILLAFRANCA PIEMONTE	44	32
VILLALVERNIA	12	1
VILLAMIROGLIO	39	32
VILLANOVA BIELLESE	9	3
VILLANOVA CANAVESE	22	32
VILLANOVA D'ASTI	29	32
VILLANOVA MONDOVÌ	12	4
VILLANOVA MONFERRATO	28	2
VILLANOVA SOLARO	40	4
VILLAR DORA	23	32
VILLAR FOCCHIARDO	31	32
VILLAR PELLICE	56	32
VILLAR PEROSA	44	32
VILLAR SAN COSTANZO	40	4
VILLARBASSE	23	32
VILLARBOIT	15	2
VILLAREGGIA	23	32
VILLAROMAGNANO	18	1
VILLASTELLONE	29	32
VILLATA	13	2
VILLETTE	76	2
VINADIO	55	4
VINCHIO	55	1
VINOVO	26	32
VINZAGLIO	21	2
VIOLA	29	4
VIRLE PIEMONTE	36	32
VISCHE	27	32
VISONE	41	1
VISTRORIO	33	32
VIVERONE	19	3
VIÙ	40	32
VOCCA	50	2
VOGOGNA	52	2
VOLPEDO	31	1
VOLPEGLINO	29	1

REGIONE PIEMONTE	DISTANZA	CODICE F.O.C.
VOLPIANO	11	32
VOLTAGGIO	19	1
VOLVERA	24	32
VOTTIGNASCO	28	4
ZIMONE	14	3
ZUBIENA	14	3
ZUMAGLIA	12	3



REGIONE VALLE D'AOSTA VALLÉE D'AOSTE	DISTANZA	CODICE F.O.C.
ALLEN	17	5
ANTEY-SAINT-ANDRÉ	23	5
AOSTA	6	5
ARNAD	23	5
ARVIER	18	5
AVISE	19	5
AYAS	45	5
AYMAVILLES	13	5
BARD	31	5
BIONAZ	28	5
BRISOGNE	9	5
BRUSSON	35	5
CHALLAND-SAINT-ANSELME	29	5
CHALLAND-SAINT-VICTOR	26	5
CHAMBAVE	14	5
CHAMOIS	26	5
CHAMPDEPRAZ	23	5
CHAMPORCHER	40	5
CHARVENSOD	9	5
CHÂTILLON	15	5
COGNE	33	5
COURMAYEUR	27	5
DONNAS	27	5
DOUES	18	5
EMARÈSE	24	5
ETROUBLES	17	5
FONTAINEMORE	35	5
FÉNIS	10	5
GABY	44	5
GIGNOD	11	5
GRESSAN	10	5
GRESSONEY-LA-TRINITÉ	61	5
GRESSONEY-SAINT-JEAN	54	5
HÔNE	27	5
INTROD	18	5
ISSIME	40	5
ISSOGNE	22	5
JOVENÇAN	11	5
LA MAGDELEINE	30	5
LA SALLE	21	5
LA THUILE	33	5
LILLIANES	33	5
MONTJOVET	21	5


REGIONE VALLE D'AOSTA VALLÉE D'AOSTE	DISTANZA	CODICE F.O.C.
MORGEX	21	5
NUS	8	5
OLLOMONT	21	5
OYACE	23	5
PERLOZ	31	5
POLLEIN	4	5
PONT-SAINT-MARTIN	26	5
PONTBOSET	34	5
PONTEY	17	5
PRÉ-SAINT-DIDIER	24	5
QUART	4	5
RHÈMES-NOTRE-DAME	34	5
RHÈMES-SAINT-GEORGES	23	5
ROISAN	11	5
SAINT-CHRISTOPHE	3	5
SAINT-DENIS	17	5
SAINT-MARCEL	8	5
SAINT-NICOLAS	20	5
SAINT-OYEN	18	5
SAINT-PIERRE	12	5
SAINT-RHÉMY-EN-BOSSES	21	5
SAINT-VINCENT	16	5
SARRE	10	5
TORGNON	28	5
VALGRISENCE	31	5
VALPELLINE	15	5
VALSAVARENCE	32	5
VALTOURNENCHE	30	5
VERRAYES	17	5
VERRÈS	20	5
VILLENEUVE	14	5



REGIONE LOMBARDIA	DISTANZA	CODICE F.O.C.
ABBADIA CERRETO	35	30
ABBADIA LARIANA	34	7
ABBIATEGRASSO	24	30
ACQUAFREDDA	39	8
ACQUANEGRA CREMONESE	38	12
ACQUANEGRA SUL CHIESE	34	9
ADRARA SAN MARTINO	31	8
ADRARA SAN ROCCO	33	8
ADRO	20	8
AGNADELLO	38	30
AGNOSINE	35	8
AGRA	44	23
AGRATE BRIANZA	22	30
AICURZIO	29	30
AIRUNO	32	7
ALAGNA	34	30
ALBAIRATE	23	30
ALBANO SANT'ALESSANDRO	31	8
ALBAREDO ARNABOLDI	30	30
ALBAREDO PER SAN MARCO	75	7
ALBAVILLA	25	7
ALBESE CON CASSANO	25	7
ALBIATE	11	7
ALBINO	39	8
ALBIOLO	14	23
ALBIZZATE	26	23
ALBONESE	31	2
ALBOSAGGIA	86	7
ALBUZZANO	27	30
ALFIANELLO	29	8
ALGUA	52	8
ALMENNO SAN BARTOLOMEO	43	8
ALMENNO SAN SALVATORE	41	8
ALMÈ	38	8
ALSERIO	20	7
ALTA VALLE INTELVI	56	7
ALZANO LOMBARDO	36	8
ALZATE BRIANZA	19	7
AMBIVERE	39	8
ANDALO VALTELLINO	60	7
ANFO	54	8
ANGERA	37	2
ANGOLO TERME	45	8
ANNICCO	44	12
ANNONE DI BRIANZA	24	7

REGIONE LOMBARDIA	DISTANZA	CODICE F.O.C.
ANTEGNATE	28	8
ANZANO DEL PARCO	18	7
APPIANO GENTILE	21	7
APRICA	86	8
ARCENE	39	7
ARCISATE	13	23
ARCONATE	28	2
ARCORE	25	7
ARDENNO	73	7
ARDESIO	61	8
ARENA PO	41	30
ARESE	22	30
ARREGNO	43	7
ARLUNO	26	2
AROSIO	11	7
ARSAGO SEPRIO	33	23
ARTOGNE	37	8
ARZAGO D'ADDA	35	30
ASOLA	41	9
ASSAGO	11	30
ASSO	30	7
AVERARA	71	8
AVIATICO	50	8
AZZANELLO	44	8
AZZANO MELLA	19	8
AZZANO SAN PAOLO	32	8
AZZATE	23	23
AZZIO	35	23
AZZONE	59	8
BADIA PAVESE	36	30
BAGNARIA	43	1
BAGNATICA	27	8
BAGNOLO CREMASCO	35	30
BAGNOLO MELLA	21	8
BAGNOLO SAN VITO	3	9
BAGOLINO	68	8
BALLABIO	36	7
BARANZATE	19	7
BARASSO	25	23
BARBARIGA	27	8
BARBATA	30	8
BARBIANELLO	36	30
BARDELLO	32	23
BAREGGIO	20	30
BARGHE	41	8
BARIANO	32	8
BARLASSINA	5	7
BARNI	36	7
BARZAGO	21	7


REGIONE LOMBARDIA	DISTANZA	CODICE F.O.C.
BARZANA	41	8
BARZANÒ	23	7
BARZIO	43	7
BASCAPÈ	13	30
BASIANO	29	7
BASIGLIO	9	30
BASSANO BRESCIANO	28	8
BASTIDA PANCARANA	34	30
BATTUDA	21	30
BEDERO VALCUVIA	24	23
BEDIZZOLE	26	8
BEDULITA	50	8
BELGIOIOSO	30	30
BELLAGIO	45	7
BELLANO	46	7
BELLINZAGO LOMBARDO	30	7
BELLUSCO	28	30
BEMA	73	7
BENE LARIO	57	7
BERBENNO	54	8
BERBENNO DI VALTELLINA	79	7
BEREGAZZO CON FIGLIARO	19	23
BEREGUARDO	20	30
BERGAMO	29	8
BERLINGO	16	8
BERNAREGGIO	29	30
BERNATE TICINO	24	2
BERTONICO	37	30
BERZO DEMO	69	8
BERZO INFERIORE	48	8
BERZO SAN FERMO	35	8
BESANA IN BRIANZA	17	7
BESANO	11	23
BESATE	22	30
BESNATE	30	23
BESOZZO	34	23
BIANDRONNO	34	23
BIANZANO	46	8
BIASSONO	23	7
BIENNO	50	8
BIGARELLO	9	9
BINAGO	18	23
BINASCO	13	30
BIONE	37	8
BISUSCHIO	11	23
BIZZARONE	14	23
BLELLO	60	8
BLESSAGNO	50	7



REGIONE LOMBARDIA	DISTANZA	CODICE F.O.C.
BLEVIO	29	7
BODIO LOMNAGO	27	23
BOFFALORA D'ADDA	31	30
BOFFALORA SOPRA TICINO	25	2
BOLGARE	23	8
BOLLATE	19	7
BOLTIERE	33	7
BONATE SOPRA	37	8
BONATE SOTTO	37	7
BONEMERSE	31	12
BORDOLANO	39	8
BORGARELLO	20	30
BORGHETTO LODIGIANO	29	30
BORGO DI TERZO	34	8
BORGO PRIOLO	40	1
BORGO SAN GIACOMO	38	8
BORGO SAN GIOVANNI	20	30
BORGO SAN SIRO	33	30
BORGO VIRGILIO	8	9
BORGOFRANCO SUL PO	32	9
BORGORATTO MORMOROLO	47	1
BORGOSATOLLO	18	8
BORNASCO	14	30
BORNO	57	8
BOSISIO PARINI	22	7
BOSNASCO	42	30
BOSSICO	47	8
BOTTANUCO	34	7
BOTTICINO	20	8
BOVEGNO	42	8
BOVEZZO	17	8
BOVISIO-MASCIAGO	10	7
BOZZOLO	29	9
BRACCA	53	8
BRALLO DI PREGOLA	56	1
BRANDICO	22	8
BRANZI	76	8
BRAONE	54	8
BREBBIA	36	23
BREGANO	33	23
BREGNANO	13	7
BREMBATE	31	7
BREMBATE DI SOPRA	39	8
BREMBIO	33	30
BREME	36	2
BRENNA	14	7
BRENO	52	8
BRENTA	37	23

REGIONE LOMBARDIA	DISTANZA	CODICE F.O.C.
BRESCIA	12	8
BRESSANA BOTTARONE	33	30
BRESSO	17	7
BREZZO DI BEDERO	37	23
BRIENNO	38	7
BRIGNANO GERA D'ADDA	40	8
BRINZIO	28	23
BRIONE	18	8
BRIOSCO	14	7
BRISAGO- VALTRAVAGLIA	33	23
BRIVIO	33	7
BRONI	37	30
BRUGHERIO	20	30
BRUMANO	61	8
BRUNATE	31	7
BRUNELLO	23	23
BRUSAPORTO	29	8
BRUSIMPIANO	19	23
BUBBIANO	19	30
BUCCINASCO	15	30
BUGLIO IN MONTE	79	7
BUGUGGIATE	21	23
BULCIAGO	19	7
BULGAROGRASSO	22	7
BURAGO DI MOLGORA	24	30
BUSCATE	27	2
BUSNAGO	31	30
BUSSERO	25	30
BUSTO ARSIZIO	30	7
BUSTO GAROLFO	29	2
CA' D'ANDREA	40	12
CABIATE	4	7
CADEGLIANO- VICONAGO	26	23
CADORAGO	16	7
CADREZZATE	38	2
CAGLIO	37	7
CAGNO	15	23
CAINO	27	8
CAIOLO	83	7
CAIRATE	27	23
CALCINATE	27	8
CALCINATO	27	8
CALCIO	27	8
CALCO	28	7
CALOLZIOCORTE	34	7
CALUSCO D'ADDA	39	30
CALVAGESE DELLA RIVIERA	27	8


REGIONE LOMBARDIA	DISTANZA	CODICE F.O.C.
CALVATONE	31	9
CALVENZANO	37	8
CALVIGNANO	39	1
CALVIGNASCO	19	30
CALVISANO	33	8
CAMAIRAGO	38	12
CAMBIAGO	25	7
CAMERATA CORNELLO	63	8
CAMISANO	35	8
CAMPAGNOLA CREMASCA	42	30
CAMPARADA	29	7
CAMPIONE D'ITALIA	64	7
CAMPODOLCINO	85	7
CAMPOSPINOSO	33	30
CANDIA LOMELLINA	31	2
CANEGRATE	29	30
CANEVINO	54	30
CANNETO PAVESE	40	30
CANNETO SULL'OGLIO	37	9
CANONICA D'ADDA	35	7
CANTELLO	10	23
CANTÙ	14	7
CANZO	29	7
CAPERGNANICA	37	30
CAPIAGO INTIMIANO	19	7
CAPIZZONE	47	8
CAPO DI PONTE	58	8
CAPONAGO	23	7
CAPOVALLE	55	8
CAPPELLA CANTONE	45	12
CAPPELLA DE' PICENARDI	38	12
CAPRALBA	43	8
CAPRIANO DEL COLLE	19	8
CAPRIATE SAN GERVASIO	30	7
CAPRINO BERGAMASCO	37	7
CAPRIOLO	19	8
CARATE BRIANZA	10	7
CARATE URIO	32	7
CARAVAGGIO	35	8
CARAVATE	39	23
CARBONARA AL TICINO	26	30
CARBONARA DI PO	33	33
CARBONATE	24	7
CARDANO AL CAMPO	31	23
CARENNO	43	7
CARIMATE	10	7
CARLAZZO	60	7



REGIONE LOMBARDIA	DISTANZA	CODICE F.O.C.
CARNAGO	25	23
CARNATE	27	30
CAROBBIO DEGLI ANGELI	25	8
CARONA	80	8
CARONNO PERTUSELLA	23	7
CARONNO VARESINO	24	23
CARPENEDOLO	32	8
CARPIANO	8	30
CARUGATE	22	30
CARUGO	10	7
CARVICO	40	7
CASALBUTTANO ED UNITI	41	12
CASALE CREMASCO- VIDOLASCO	38	8
CASALE LITTA	28	23
CASALETTO CEREDANO	37	30
CASALETTO DI SOPRA	36	8
CASALETTO LODIGIANO	18	30
CASALETTO VAPRIO	40	30
CASALMAGGIORE	31	12
CASALMAIOCCO	17	30
CASALMORANO	46	8
CASALMORO	43	8
CASALOLDO	42	9
CASALPUSTERLENGO	30	30
CASALROMANO	42	9
CASALZUIGNO	34	23
CASANOVA LONATI	34	30
CASARGO	55	7
CASARILE	14	30
CASASCO D'INTELVI	51	7
CASATENOVO	28	7
CASATISMA	31	1
CASAZZA	39	8
CASCIAGO	23	23
CASEI GEROLA	23	1
CASELLE LANDI	40	12
CASELLE LURANI	19	30
CASIRATE D'ADDA	37	30
CASLINO D'ERBA	29	7
CASNATE CON BERNATE	18	7
CASNIGO	48	8
CASORATE PRIMO	19	30
CASORATE SEMPIONE	32	23
CASOREZZO	26	2
CASSAGO BRIANZA	21	7
CASSANO D'ADDA	35	30

REGIONE LOMBARDIA	DISTANZA	CODICE F.O.C.
CASSANO MAGNAGO	30	23
CASSANO VALCUVIA	30	23
CASSIGLIO	71	8
CASSINA DE' PECCHI	23	30
CASSINA RIZZARDI	18	7
CASSINA VALSASSINA	44	7
CASSINETTA DI LUGAGNANO	25	30
CASSOLNOVO	31	2
CASTANA	41	30
CASTANO PRIMO	27	2
CASTEGGIO	34	1
CASTEGNATO	6	8
CASTEL D'ARIO	17	9
CASTEL GABBIANO	34	8
CASTEL GOFFREDO	42	9
CASTEL MELLA	14	8
CASTEL ROZZONE	41	8
CASTELBELFORTE	14	9
CASTELCOVATI	23	8
CASTELDIDONE	38	9
CASTELLANZA	27	30
CASTELLEONE	48	12
CASTELLETTO DI BRANDUZZO	34	30
CASTELLI CALEPIO	20	8
CASTELLO CABIAGLIO	32	23
CASTELLO D'AGOGNA	37	2
CASTELLO DI BRIANZA	24	7
CASTELLUCCHIO	17	9
CASTELMARTE	30	7
CASTELNOVETTO	32	2
CASTELNUOVO BOCCA D'ADDA	33	12
CASTELNUOVO BOZZENTE	21	23
CASTELSEPRIO	26	23
CASTELVECCANA	44	23
CASTELVERDE	35	12
CASTELVISCONTI	43	8
CASTENEDOLO	19	8
CASTIGLIONE D'ADDA	38	12
CASTIGLIONE D'INTELVI	46	7
CASTIGLIONE DELLE STIVIERE	31	8
CASTIGLIONE OLONA	19	23
CASTIONE ANDEVENNO	83	7
CASTIONE DELLA PRESOLANA	54	8
CASTIRAGA VIDARDO	24	30
CASTO	42	8


REGIONE LOMBARDIA	DISTANZA	CODICE F.O.C.
CASTREZZATO	19	8
CASTRO	37	8
CASTRONNO	23	23
CAVA MANARA	28	30
CAVACURTA	36	12
CAVARGNA	73	7
CAVARIA CON PREMEZZO	26	23
CAVENAGO D'ADDA	31	30
CAVENAGO DI BRIANZA	26	7
CAVERNAGO	26	8
CAVRIANA	34	9
CAZZAGO BRABIA	29	23
CAZZAGO SAN MARTINO	14	8
CAZZANO SANT'ANDREA	48	8
CECIMA	38	1
CEDEGOLO	63	8
CEDRASCO	80	7
CELLA DATI	32	12
CELLATICA	10	8
CENATE SOPRA	34	8
CENATE SOTTO	32	8
CENE	41	8
CERANO D'INTELVI	48	7
CERANOVA	17	30
CERCINO	67	7
CERESARA	32	9
CERETE	45	8
CERETTO LOMELLINA	35	2
CERGNAGO	42	2
CERIANO LAGHETTO	13	7
CERMENATE	11	7
CERNOBBIO	28	7
CERNUSCO LOMBARDONE	31	30
CERNUSCO SUL NAVIGLIO	22	30
CERRO AL LAMBRO	15	30
CERRO MAGGIORE	26	30
CERTOSA DI PAVIA	20	30
CERVENO	56	8
CERVESINA	33	1
CERVIGNANO D'ADDA	21	30
CESANA BRIANZA	24	7
CESANO BOSCONI	15	30
CESANO MADERNO	8	7
CESATE	20	7
CETO	55	8
CEVO	74	8
CHIARI	20	8



REGIONE LOMBARDIA	DISTANZA	CODICE F.O.C.
CHIAVENNA	75	7
CHIEVE	35	30
CHIGNOLO D'ISOLA	37	7
CHIGNOLO PO	34	30
CHIUDUNO	22	8
CICOGLIO	35	12
CIGOGNOLA	41	30
CIGOLE	32	8
CILAVEGNA	33	2
CIMBERGO	60	8
CINGIA DE' BOTTI	35	12
CINISELLO BALSAMO	18	7
CINO	66	7
CIRIMIDO	16	7
CISANO BERGAMASCO	35	7
CISERANO	37	7
CISLAGO	22	7
CISLIANO	20	30
CITTIGLIO	38	23
CIVATE	24	7
CIVIDATE AL PIANO	31	8
CIVIDATE CAMUNO	48	8
CIVO	71	7
CLAINO CON OSTENO	58	7
CLIVIO	3	23
CLUSONE	52	8
COCCAGLIO	15	8
COCCQUIO-TREVISAGO	32	23
CODEVILLA	33	1
COGOGNO	32	12
COGLIATE	10	7
COLERE	63	8
COLICO	58	7
COLLE BRIANZA	30	7
COLLEBEATO	14	8
COLLIO	48	8
COLOGNE	20	8
COLOGNO AL SERIO	34	8
COLOGNO MONZESE	18	30
COLONNO	43	7
COLORINA	78	7
COLTURANO	15	30
COLVERDE	20	23
COLZATE	46	8
COMABBIO	34	2
COMAZZO	28	30
COMERIO	27	23
COMEZZANO-CIZZAGO	27	8
COMMESAGGIO	29	9
COMO	26	7

REGIONE LOMBARDIA	DISTANZA	CODICE F.O.C.
COMUN NUOVO	34	8
CONCESIO	14	8
CONCOREZZO	23	30
CONFIENZA	23	2
COPIANO	26	30
CORANA	28	1
CORBETTA	28	30
CORMANO	16	7
CORNA IMAGNA	59	8
CORNALBA	59	8
CORNALBA E BASTIDA	26	1
CORNAREDO	19	30
CORNATE D'ADDA	34	30
CORNEGLIANO LAUDENSE	20	30
CORNO GIOVINE	33	12
CORNOVECCHIO	38	12
CORREZZANA	30	7
CORRIDO	61	7
CORSICO	14	30
CORTE DE' CORTESI CON CIGNONE	39	8
CORTE DE' FRATI	38	8
CORTE FRANCA	17	8
CORTE PALASIO	32	30
CORTENO GOLGI	81	8
CORTENOVA	53	7
CORTENUOVA	32	8
CORTEOLONA E GENZONE	32	30
CORVINO SAN QUIRICO	36	1
CORZANO	22	8
COSIO VALTELLINO	63	7
COSTA DE' NOBILI	36	30
COSTA DI MEZZATE	26	8
COSTA MASNAGA	19	7
COSTA SERINA	56	8
COSTA VALLE IMAGNA	56	8
COSTA VOLPINO	34	8
COVO	30	8
COZZO	33	2
CRANDOLA VALSASSINA	53	7
CREDARO	25	8
CREDERA RUBBIANO	36	30
CREMA	41	30
CREMELLA	24	7
CREMENAGA	29	23
CREMENO	44	7
CREMIA	64	7
CREMONA	31	12
CREMOSANO	40	30

REGIONE LOMBARDIA	DISTANZA	CODICE F.O.C.
CRESPIATICA	33	30
CROSIO DELLA VALLE	26	23
CROTTA D'ADDA	41	12
CUASSO AL MONTE	17	23
CUCCIAGO	15	7
CUGGIONO	25	2
CUGLIATE-FABIASCO	26	23
CUMIGNANO SUL NAVIGLIO	40	8
CUNARDO	26	23
CURA CARPIGNANO	23	30
CURIGLIA CON MONTEVIASCO	48	23
CURNO	34	8
CURTATONE	13	9
CUSAGO	16	30
CUSANO MILANINO	15	7
CUSINO	64	7
CUSIO	78	8
CUVEGLIO	32	23
CUVIO	33	23
DAIRAGO	31	2
DALMINE	34	8
DARFO BOARIO TERME	38	8
DAVERIO	26	23
DAZIO	70	7
DELEBIO	59	7
DELLO	23	8
DEROVERE	36	12
DERVIO	47	7
DESENZANO DEL GARDA	28	8
DESIO	9	7
DIZZASCO	44	7
DOLZAGO	24	7
DOMASO	65	7
DONGO	63	7
DORIO	49	7
DORNO	29	30
DOSOLO	32	9
DOSSENA	63	8
DOSSO DEL LIRO	72	7
DOVERA	31	30
DRESANO	16	30
DRIZZONA	37	9
DUBINO	60	7
DUMENZA	39	23
DUNO	37	23
EDOLO	74	8
ELLO	28	7
ENDINE GAIANO	43	8



REGIONE LOMBARDIA	DISTANZA	CODICE F.O.C.
ENTRATICO	33	8
ERBA	24	7
ERBUSCO	17	8
ERVE	40	7
ESINE	45	8
ESINO LARIO	59	7
EUPILIO	27	7
FAGGETO LARIO	37	7
FAGNANO OLONA	30	7
FALOPPIO	17	23
FARA GERA D'ADDA	39	7
FARA OLIVANA CON SOLA	30	8
FENEGRÒ	18	7
FERNO	33	2
FERRERA DI VARESE	28	23
FERRERA ERBOGNONE	34	1
FIESCO	46	8
FIESSE	46	8
FIGINO SERENZA	11	7
FILAGO	33	7
FILIGHERA	27	30
FINO DEL MONTE	50	8
FINO MORNASCO	16	7
FIORANO AL SERIO	44	8
FLERO	14	8
FOMBIO	27	12
FONTANELLA	30	8
FONTENO	46	8
FOPPOLO	85	8
FORCOLA	72	7
FORESTO SPARSO	31	8
FORMIGARA	45	12
FORNOVO SAN GIOVANNI	34	8
FORTUNAGO	48	1
FRASCAROLO	42	1
FUIPIANO VALLE IMAGNA	63	8
FUSINE	79	7
GABBIONETA-BINANUOVA	40	12
GADESCO-PIEVE DELMONA	30	12
GAGGIANO	16	30
GALBIATE	29	7
GALGAGNANO	24	30
GALLARATE	29	23
GALLIATE LOMBARDO	26	23
GALLIAVOLA	35	1
GAMBARA	46	8
GAMBARANA	34	1

REGIONE LOMBARDIA	DISTANZA	CODICE F.O.C.
GAMBOLÒ	39	30
GANDELLINO	67	8
GANDINO	49	8
GANDOSSO	26	8
GARBAGNATE MILANESE	25	7
GARBAGNATE MONASTERO	20	7
GARDONE RIVIERA	37	8
GARDONE VAL TROMPIA	24	8
GARGNANO	47	8
GARLASCO	30	30
GARLATE	32	7
GARZENO	70	7
GAVARDO	28	8
GAVERINA TERME	43	8
GAVIRATE	29	23
GAZOLDO DEGLI IPPOLITI	26	9
GAZZADA SCHIANNO	20	23
GAZZANIGA	44	8
GAZZUOLO	25	9
GEMONIO	36	23
GENIVOLTA	41	8
GERA LARIO	60	7
GERENZAGO	25	30
GERENZANO	23	7
GERMIGNAGA	36	23
GEROLA ALTA	78	7
GERRE DE' CAPRIOLI	30	12
GESSATE	28	7
GHEDI	26	8
GHISALBA	31	8
GIANICO	39	8
GIUSSAGO	16	30
GIUSSANO	11	7
GODIASCO SALICE TERME	36	1
GOITO	23	9
GOLASECCA	33	2
GOLFERENZO	54	30
GOMBITO	45	12
GONZAGA	13	9
GORDONA	73	7
GORGONZOLA	28	30
GORLA MAGGIORE	29	7
GORLA MINORE	31	30
GORLAGO	26	8
GORLE	32	8
GORNATE OLONA	22	23
GORNO	54	8


REGIONE LOMBARDIA	DISTANZA	CODICE F.O.C.
GOTTOLENGO	37	8
GRAFFIGNANA	28	30
GRANDATE	20	7
GRANDOLA ED UNITI	55	7
GRANTOLA	29	23
GRASSOBBIO	28	8
GRAVEDONA ED UNITI	66	7
GRAVELLONA LOMELLINA	32	2
GREZZAGO	30	7
GRIANTE	50	7
GROMO	65	8
GRONE	37	8
GRONTARDO	37	12
GROPELLO CAIROLI	24	30
GRUMELLO CREMONESE ED UNITI	41	12
GRUMELLO DEL MONTE	21	8
GUANZATE	18	7
GUARDAMIGLIO	25	12
GUDO VISCONTI	20	30
GUIDIZZOLO	31	9
GUSSAGO	7	8
GUSSOLA	39	12
IDRO	53	8
IMBERSAGO	34	7
INARZO	29	23
INCUDINE	78	8
INDUNO OLONA	14	23
INTROBIO	46	7
INTROZZO	53	7
INVERIGO	15	7
INVERNO E MONTELEONE	26	30
INVERUNO	25	2
INZAGO	33	30
IRMA	42	8
ISEO	13	8
ISOLA DI FONDRA	72	8
ISOLA DOVARESE	43	9
ISORELLA	38	8
ISPRA	41	23
ISSO	30	8
IZANO	45	30
JERAGO CON ORAGO	27	23
LA VALLETTA BRIANZA	24	7
LACCHIARELLA	11	30
LAGLIO	34	7
LAINATE	21	30
LAINO	52	7



REGIONE LOMBARDIA	DISTANZA	CODICE F.O.C.
LALLIO	31	8
LAMBRUGO	19	7
LANDRIANO	10	30
LANGOSCO	36	2
LARDIRAGO	18	30
LASNIGO	34	7
LAVENA PONTE TRESA	23	23
LAVENO-MOMBELLO	41	23
LAVENONE	49	8
LAZZATE	9	7
LECCO	29	7
LEFFE	48	8
LEGGIUNO	41	23
LEGNANO	27	30
LENNA	65	8
LENO	28	8
LENTATE SUL SEVESO	7	7
LESMO	28	7
LEVATE	34	8
LEZZENO	46	7
LIERNA	43	7
LIMBIATE	13	7
LIMIDO COMASCO	19	7
LIMONE SUL GARDA	61	8
LINAROLO	29	30
LIPOMO	25	7
LIRIO	46	30
LISCATE	26	30
LISSONE	16	7
LIVO	73	7
LIVRAGA	30	30
LOCATE DI TRIULZI	3	30
LOCATE VARESI	25	7
LOCATELLO	56	8
LODI	25	30
LODI VECCHIO	23	30
LODRINO	39	8
LOGRATO	17	8
LOMAGNA	29	30
LOMAZZO	15	7
LOMELLO	36	1
LONATE CEPPINO	24	23
LONATE POZZOLO	32	2
LONATO DEL GARDA	30	8
LONGHENA	24	8
LONGONE AL SEGRINO	26	7
LOSINE	53	8
LOVERE	36	8
LOZIO	59	8
LOZZA	18	23

REGIONE LOMBARDIA	DISTANZA	CODICE F.O.C.
LUINO	33	23
LUISAGO	20	7
LUMEZZANE	24	8
LUNGAVILLA	34	1
LURAGO D'ERBA	15	7
LURAGO MARINONE	19	7
LURANO	40	8
LURATE CACCIVIO	22	23
LUVINATE	24	23
LUZZANA	33	8
MACCAGNO CON PINO E VEDDASCA	39	23
MACCASTORNA	39	12
MACHERIO	14	7
MACLODIO	18	8
MADESIMO	89	7
MADIGNANO	43	30
MADONE	33	7
MAGASA	73	8
MAGENTA	27	2
MAGHERNO	22	30
MAGNACAVALLO	33	9
MAGNAGO	31	2
MAGREGLIO	37	7
MAIRAGO	30	30
MAIRANO	21	8
MALAGNINO	30	12
MALEGNO	48	8
MALEO	36	12
MALGESSO	33	23
MALGRATE	28	7
MALNATE	13	23
MALONNO	66	8
MANDELLO DEL LARIO	37	7
MANERBA DEL GARDA	38	8
MANERBIO	26	8
MANTELLO	62	7
MANTOVA	12	9
MAPELLO	39	8
MARCALLO CON CASONE	24	2
MARCARIA	25	9
MARCHENO	29	8
MARCHIROLO	27	23
MARCIGNAGO	23	30
MARGNO	53	7
MARIANA MANTOVANA	33	9
MARIANO COMENSE	7	7
MARMENTINO	41	8
MARMIROLO	16	9

REGIONE LOMBARDIA	DISTANZA	CODICE F.O.C.
MARNATE	29	30
MARONE	22	8
MARTIGNANA DI PO	36	12
MARTINENGO	34	8
MARUDO	21	30
MARZANO	18	30
MARZIO	26	23
MASATE	29	7
MASCIAGO PRIMO	27	23
MASLIANICO	27	7
MASSALENGO	24	30
MAZZANO	21	8
MEDA	1	7
MEDE	38	1
MEDIGLIA	14	30
MEDOLAGO	38	7
MEDOLE	37	9
MELEGNANO	13	30
MELETI	36	12
MELLO	68	7
MELZO	29	30
MENAGGIO	50	7
MENCONICO	55	1
MERATE	34	7
MERCALLO	32	2
MERLINO	25	30
MERONE	22	7
MESE	73	7
MESENZANA	31	23
MESERO	24	2
MEZZAGO	31	30
MEZZANA BIGLI	32	1
MEZZANA RABATTONE	33	30
MEZZANINO	31	30
MEZZOLDO	75	8
MILANO	17	30
MILZANO	34	8
MIRADOLO TERME	33	30
MISANO DI GERA D'ADDA	38	8
MISINTO	9	7
MISSAGLIA	29	7
MOGGIO	45	7
MOGLIA	20	9
MOIO DE' CALVI	71	8
MOLTENO	21	7
MOLTRASIO	33	7
MONASTEROLO DEL CASTELLO	42	8
MONGUZZO	19	7
MONIGA DEL GARDA	34	8



REGIONE LOMBARDIA	DISTANZA	CODICE F.O.C.
MONNO	78	8
MONTALTO PAVESE	43	1
MONTANASO LOMBARDO	25	30
MONTANO LUCINO	24	7
MONTE CREMASCO	35	30
MONTE ISOLA	21	8
MONTE MARENZO	40	7
MONTEBELLO DELLA BATTAGLIA	34	1
MONTECALVO VERSIGGIA	53	30
MONTEGRINO VALTRAVAGLIA	30	23
MONTELLO	27	8
MONTEMEZZO	66	7
MONTESCANO	42	30
MONTESGALE	44	1
MONTEVECCHIA	35	30
MONTICELLI BRUSATI	11	8
MONTICELLI PAVESE	38	30
MONTICELLO BRIANZA	27	7
MONTICHIARI	26	8
MONTIRONE	21	8
MONTODINE	44	12
MONTORFANO	21	7
MONTÙ BECCARIA	44	30
MONVALLE	39	23
MONZA	17	7
MONZAMBANO	37	9
MORAZZONE	20	23
MORBEGNO	64	7
MORENGO	33	8
MORIMONDO	27	30
MORNAGO	28	23
MORNICO AL SERIO	27	8
MORNICO LOSANA	40	1
MORTARA	35	2
MORTERONE	51	7
MOSCAZZANO	39	30
MOTTA BALUFFI	32	12
MOTTA VISCONTI	22	30
MOTTEGGIANA	17	9
MOZZANICA	35	8
MOZZATE	22	7
MOZZO	35	8
MUGGIÒ	13	7
MULAZZANO	18	30
MURA	47	8
MUSCOLINE	29	8
MUSSO	63	7
NAVE	22	8

REGIONE LOMBARDIA	DISTANZA	CODICE F.O.C.
NEMBRO	36	8
NERVIANO	25	30
NESSO	42	7
NIARDO	53	8
NIBIONNO	16	7
NICORVO	33	2
NOSATE	25	2
NOVA MILANESE	11	7
NOVATE MEZZOLA	63	7
NOVATE MILANESE	18	7
NOVEDRATE	9	7
NOVIGLIO	16	30
NUVOLENTI	24	8
NUVOLERA	23	8
ODOLO	39	8
OFFANENGO	43	8
OFFLAGA	28	8
OGGIONA CON SANTO STEFANO	28	23
OGGIONO	25	7
OLEVANO DI LOMELLINA	41	2
OLGIATE COMASCO	19	23
OLGIATE MOLGORA	27	7
OLGIATE OLONA	26	7
OLGINATE	33	7
OLIVA GESSI	39	1
OLIVETO LARIO	37	7
OLMENETA	39	12
OLMO AL BREMBO	68	8
OLTRE IL COLLE	66	8
OLTRESENDA ALTA	60	8
OLTRONA DI SAN MAMETTE	21	23
OME	10	8
ONETA	56	8
ONO SAN PIETRO	58	8
ONORE	50	8
OPERA	2	30
ORIGGIO	23	7
ORINO	35	23
ORIO AL SERIO	30	8
ORIO LITTA	30	30
ORNAGO	27	7
ORNICA	78	8
ORSENIGO	20	7
ORZINUOVI	30	8
ORZIVECCHI	26	8
OSIO SOPRA	35	8
OSIO SOTTO	34	7
OSMATE	36	2


REGIONE LOMBARDIA	DISTANZA	CODICE F.O.C.
OSNAGO	30	30
OSPEDALETTO LODIGIANO	26	30
OSPITALETTO	10	8
OSSAGO LODIGIANO	29	30
OSSIMO	57	8
OSSONA	24	2
OSTIANO	42	8
OSTIGLIA	24	9
OTTOBIANO	40	30
OZZERO	27	30
PADENGHE SUL GARDA	31	8
PADERNO D'ADDA	35	30
PADERNO DUGNANO	14	7
PADERNO FRANCIACORTA	7	8
PADERNO PONCHIELLI	43	12
PAGAZZANO	34	8
PAGNONA	61	7
PAISCO LOVENO	69	8
PAITONE	26	8
PALADINA	38	8
PALAZZAGO	46	8
PALAZZO PIGNANO	37	30
PALAZZOLO SULL'OGGIO	22	8
PALESTRO	22	2
PALOSCO	27	8
PANCARANA	36	1
PANDINO	33	30
PANTIGLIATE	20	30
PARABIAGO	28	30
PARATICO	23	8
PARLASCO	50	7
PARONA	37	2
PARRE	55	8
PARZANICA	44	8
PASPARDO	62	8
PASSIRANO	9	8
PASTURO	44	7
PAULLO	23	30
PAVIA	21	30
PAVONE DEL MELLA	32	8
PEDESINA	77	7
PEDRENGO	31	8
PEGLIO	71	7
PEGOGNAGA	10	9
PEIA	51	8
PERLEDO	52	7
PERO	19	30
PERSICO DOSIMO	33	12



REGIONE LOMBARDIA	DISTANZA	CODICE F.O.C.
PERTICA ALTA	50	8
PERTICA BASSA	50	8
PESCAROLO ED UNITI	37	12
PESCATE	28	7
PESCHIERA BORROMEO	16	30
PESSANO CON BORNAGO	26	30
PESSINA CREMONESE	38	12
PEZZAZE	41	8
PIADENA	35	9
PIAN CAMUNO	36	8
PIANCOGNO	46	8
PIANELLO DEL LARIO	60	7
PIANENGO	42	8
PIANICO	38	8
PIANTEDO	57	7
PIARIO	55	8
PIAZZA BREMBANA	66	8
PIAZZATORRE	74	8
PIAZZOLO	72	8
PIERANICA	40	30
PIETRA DE' GIORGI	43	1
PIEVE ALBIGNOLA	31	30
PIEVE D'OLMI	31	12
PIEVE DEL CAIRO	30	1
PIEVE DI CORIANO	27	9
PIEVE EMANUELE	3	30
PIEVE FISSIRAGA	20	30
PIEVE PORTO MORONE	38	30
PIEVE SAN GIACOMO	33	12
PIGRA	55	7
PINAROLO PO	35	1
PIOLTELLO	21	30
PISOGNE	30	8
PIUBEGA	30	9
PIURO	76	7
PIZZALE	31	1
PIZZIGHETTONE	38	12
PLESIO	59	7
POGGIO RUSCO	28	9
POGLIANO MILANESE	23	30
POGNANA LARIO	36	7
POGNANO	37	8
POLAVENO	18	8
POLPENAZZE DEL GARDA	33	8
POMPIANO	23	8
POMPONESCO	32	9
PONCARALE	18	8
PONNA	57	7

REGIONE LOMBARDIA	DISTANZA	CODICE F.O.C.
PONTE DI LEGNO	89	8
PONTE LAMBRO	27	7
PONTE NIZZA	41	1
PONTE NOSSA	50	8
PONTE SAN PIETRO	35	8
PONTERANICA	38	8
PONTEVICO	31	8
PONTI SUL MINCIO	34	9
PONTIDA	37	7
PONTIROLO NUOVO	38	7
PONTOGLIO	28	8
PORLEZZA	62	7
PORTALBERA	38	30
PORTO CERESIO	15	23
PORTO MANTOVANO	13	9
PORTO VALTRAVAGLIA	41	23
POSTALESIO	82	7
POZZAGLIO ED UNITI	34	12
POZZO D'ADDA	31	7
POZZOLENGO	33	8
POZZUOLO MARTESANA	30	30
PRADALUNGA	38	8
PRALBOINO	35	8
PRATA CAMPORTACCIO	73	7
PREDORE	30	8
PREGNANA MILANESE	23	30
PREMANA	62	7
PREMOLO	53	8
PRESEGLIE	40	8
PRESEZZO	37	8
PREVALLE	26	8
PRIMALUNA	49	7
PROSERPIO	27	7
PROVAGLIO D'ISEO	11	8
PROVAGLIO VAL SABBIA	47	8
PUEGNAGO SUL GARDA	35	8
PUMENENGO	29	8
PUSIANO	25	7
QUINGENTOLE	21	9
QUINTANO	41	30
QUINZANO D'OGGIO	36	8
QUISTELLO	16	9
RANCIO VALCUVIA	28	23
RANCO	41	2
RANICA	35	8
RANZANICO	44	8
RASURA	72	7

REGIONE LOMBARDIA	DISTANZA	CODICE F.O.C.
REA	35	30
REDAVALLE	39	1
REDONDESCO	30	9
REMEDELLO	40	8
RENATE	19	7
RESCALDINA	27	7
RETORBIDO	33	1
REVERE	25	9
REZZAGO	34	7
REZZATO	18	8
RHO	21	30
RICENGO	40	8
RIPALTA ARPINA	46	12
RIPALTA CREMASCA	40	30
RIPALTA GUERINA	43	30
RIVA DI SOLTTO	42	8
RIVANAZZANO TERME	32	1
RIVAROLO DEL RE ED UNITI	36	9
RIVAROLO MANTOVANO	35	9
RIVOLTA D'ADDA	33	30
ROBBIATE	35	30
ROBBIO	27	2
ROBECCHETTO CON INDUNO	26	2
ROBECCO D'OGGIO	32	8
ROBECCO PAVESE	32	1
ROBECCO SUL NAVIGLIO	27	2
ROCCA DE' GIORGI	48	30
ROCCA SUSELLA	41	1
ROCCAFRANCA	27	8
RODANO	23	30
RODENGO SAIANO	6	8
RODERO	10	23
RODIGO	22	9
ROGENO	22	7
ROGNANO	18	30
ROGNO	36	8
ROGOLO	60	7
ROMAGNESE	68	1
ROMANENGO	41	8
ROMANO DI LOMBARDIA	32	8
RONAGO	18	23
RONCADELLE	10	8
RONCARO	22	30
RONCELLO	30	7
RONCO BRIANTINO	30	30
RONCOBELLO	74	8
RONCOFERRARO	15	9



REGIONE LOMBARDIA	DISTANZA	CODICE F.O.C.
RONCOLA	49	8
ROSASCO	30	2
ROSATE	19	30
ROTA D'IMAGNA	57	8
ROVATO	14	8
ROVELLASCA	14	7
ROVELLO PORRO	15	7
ROVERBELLA	22	9
ROVESCALA	49	12
ROVETTA	49	8
ROZZANO	9	30
ROÈ VOLCIANO	33	8
RUDIANO	27	8
RUINO	56	1
SABBIO CHIESE	39	8
SABBIONETA	36	9
SALA COMACINA	47	7
SALE MARASINO	19	8
SALERANO SUL LAMBRO	19	30
SALTRIO	5	23
SALVIROLA	43	8
SALÒ	34	8
SAMARATE	33	7
SAMOLACO	68	7
SAN BARTOLOMEO VAL CAVARGNA	71	7
SAN BASSANO	47	12
SAN BENEDETTO PO	10	9
SAN CIPRIANO PO	35	30
SAN COLOMBANO AL LAMBRO	34	30
SAN DAMIANO AL COLLE	47	12
SAN DANIELE PO	26	12
SAN DONATO MILANESE	11	30
SAN FEDELE INTELVI	49	7
SAN FELICE DEL BENACO	37	8
SAN FERMO DELLA BATTAGLIA	25	7
SAN FIORANO	30	12
SAN GENESIO ED UNITI	17	30
SAN GERVASIO BRESCIANO	31	8
SAN GIACOMO DELLE SEGNATE	21	9
SAN GIACOMO FILIPPO	77	7
SAN GIORGIO DI LOMELLINA	41	1
SAN GIORGIO DI MANTOVA	8	9
SAN GIORGIO SU LEGNANO	29	30

REGIONE LOMBARDIA	DISTANZA	CODICE F.O.C.
SAN GIOVANNI BIANCO	57	8
SAN GIOVANNI DEL DOSSO	26	9
SAN GIOVANNI IN CROCE	41	9
SAN GIULIANO MILANESE	11	30
SAN MARTINO DALL'ARGINE	28	9
SAN MARTINO DEL LAGO	38	12
SAN MARTINO IN STRADA	25	30
SAN MARTINO SICCOMARIO	26	30
SAN NAZZARO VAL CAVARGNA	71	7
SAN PAOLO	32	8
SAN PAOLO D'ARGON	30	8
SAN PELLEGRINO TERME	52	8
SAN ROCCO AL PORTO	27	12
SAN SIRO	57	7
SAN VITTORE OLONA	27	30
SAN ZENO NAVIGLIO	15	8
SAN ZENONE AL LAMBRO	17	30
SAN ZENONE AL PO	39	30
SANGIANO	40	23
SANNAZZARO DE' BURGONDI	31	1
SANT'ALESSIO CON VIALONE	19	30
SANT'ANGELO LODIGIANO	24	30
SANT'ANGELO LOMELLINA	32	2
SANT'OMOBONO TERME	52	8
SANTA BRIGIDA	74	8
SANTA CRISTINA E BISSONE	31	30
SANTA GIULETTA	37	1
SANTA MARGHERITA DI STAFFORA	49	1
SANTA MARIA DELLA VERSA	48	30
SANTA MARIA HOÈ	26	7
SANTO STEFANO LODIGIANO	34	12
SANTO STEFANO TICINO	25	2
SAREZZO	18	8
SARNICO	24	8
SARONNO	17	7
SARTIRANA LOMELLINA	39	2
SAVIORE DELL'ADAMELLO	76	8


REGIONE LOMBARDIA	DISTANZA	CODICE F.O.C.
SCALDASOLE	31	30
SCANDOLARA RAVARA	36	12
SCANDOLARA RIPA D'OGLIO	38	8
SCANZOROSCIATE	32	8
SCHIGNANO	47	7
SCHILPARIO	65	8
SCHIVENOGLIA	25	9
SECUGNAGO	31	30
SEDRIANO	24	30
SEDRINA	43	8
SEGRATE	17	30
SELLERO	61	8
SELVINO	45	8
SEMIANA	41	1
SENAGO	16	7
SENGA	35	8
SENNA COMASCO	18	7
SENNA LODIGIANA	29	30
SEREGNO	5	7
SERGNANO	39	8
SERIATE	28	8
SERINA	59	8
SERLE	31	8
SERMIDE E FELONICA	26	33
SERRAVALLE A PO	20	9
SESTO CALENDE	30	2
SESTO ED UNITI	37	12
SESTO SAN GIOVANNI	19	7
SETTALA	24	30
SETTIMO MILANESE	17	30
SEVESO	5	7
SILVANO PIETRA	26	1
SIRMIONE	36	8
SIRONE	22	7
SIRTORI	24	7
SIZIANO	9	30
SOIANO DEL LAGO	34	8
SOLARO	14	7
SOLAROLO RAINERIO	41	12
SOLBIATE	17	23
SOLBIATE ARNO	25	23
SOLBIATE OLONA	31	7
SOLFERINO	36	8
SOLTO COLLINA	43	8
SOLZA	40	7
SOMAGLIA	32	12
SOMMA LOMBARDO	34	2
SOMMO	30	30
SONCINO	35	8



REGIONE LOMBARDBIA	DISTANZA	CODICE F.O.C.
SONDRIO	87	7
SONGAVAZZO	47	8
SONICO	72	8
SORDIO	16	30
SORESINA	47	8
SORICO	59	7
SORISOLE	38	8
SORMANO	37	7
SOSPIRO	32	12
SOTTO IL MONTE GIOVANNI XXIII	43	8
SOVERE	40	8
SOVICO	14	7
SPESSA	38	30
SPINADESCO	35	12
SPINEDA	31	9
SPINO D'ADDA	29	30
SPINONE AL LAGO	41	8
SPIRANO	36	8
STAGNO LOMBARDO	34	12
STAZZONA	67	7
STEZZANO	33	8
STRADELLA	37	30
STROZZA	45	8
SUARDI	36	1
SUEGLIO	54	7
SUELLO	23	7
SUISIO	36	7
SULBIATE	29	30
SULZANO	16	8
SUMIRAGO	27	23
SUSTINENTE	14	9
SUZZARA	17	9
TACENO	49	7
TAINO	37	2
TALAMONA	68	7
TALEGGIO	65	7
TARTANO	85	7
TAVAZZANO CON VILLAVESCO	19	30
TAVERNERIO	24	7
TAVERNOLA BERGAMASCA	35	8
TAVERNOLE SUL MELLA	35	8
TELGATE	20	8
TEMÙ	85	8
TERNATE	35	2
TERNO D'ISOLA	39	8
TERRANOVA DEI PASSERINI	35	30
TICENGO	38	8

REGIONE LOMBARDBIA	DISTANZA	CODICE F.O.C.
TIGNALE	57	8
TORBOLE CASAGLIA	12	8
TORLINO VIMERCATI	38	30
TORNATA	33	9
TORNO	31	7
TORRAZZA COSTE	33	1
TORRE BERETTI E CASTELLARO	41	2
TORRE BOLDONE	34	8
TORRE D'ARESE	20	30
TORRE D'ISOLA	20	30
TORRE DE' BUSI	41	7
TORRE DE' NEGRI	33	30
TORRE DE' PICENARDI	41	9
TORRE DE' ROVERI	30	8
TORRE PALLAVICINA	34	8
TORREVECCHIA PIA	14	30
TORRICELLA DEL PIZZO	36	12
TORRICELLA VERZATE	37	1
TOSCOLANO-MADERNO	41	8
TRADATE	25	23
TRAONA	62	7
TRAVACÒ SICCOMARIO	28	30
TRAVAGLIATO	13	8
TRAVEDONA-MONATE	35	23
TREMENICO	55	7
TREMEZZINA	47	7
TREMOSINE SUL GARDA	64	8
TRENZANO	21	8
TRESCORE BALNEARIO	30	8
TRESCORE CREMASCO	39	30
TREVIGLIO	36	8
TREVIOLO	33	8
TREVISO BRESCIANO	50	8
TREZZANO ROSA	31	7
TREZZANO SUL NAVIGLIO	12	30
TREZZO SULL'ADDA	30	7
TREZZONE	66	7
TRIBIANO	19	30
TRIGOLO	46	8
TRIUGGIO	14	7
TRIVOLZIO	20	30
TROMELLO	35	30
TRONZANO LAGO MAGGIORE	46	23
TROVO	22	30
TRUCCAZZANO	29	30
TURANO LODIGIANO	33	30

REGIONE LOMBARDBIA	DISTANZA	CODICE F.O.C.
TURATE	20	7
TURBIGO	23	2
UBIALE CLANEZZO	47	8
UBOLDO	21	7
UGGIATE-TREVANO	15	23
URAGO D'OGLIO	26	8
URGNANO	33	8
USMATE VELATE	26	30
VAIANO CREMASCO	37	30
VAILATE	39	30
VAL BREMBILLA	49	8
VAL DI NIZZA	48	1
VAL MASINO	80	7
VAL REZZO	68	7
VALBONDIONE	76	8
VALBREMBO	36	8
VALBRONA	34	7
VALEGGIO	35	30
VALERA FRATTA	17	30
VALGANNA	22	23
VALGOGGIO	68	8
VALGREGHENTINO	36	7
VALLE LOMELLINA	38	2
VALLE SALIMBENE	25	30
VALLEVE	81	8
VALLIO TERME	34	8
VALMADRERA	26	7
VALMOREA	13	23
VALNEGRA	66	8
VALSOLDA	67	7
VALTORTA	79	8
VALVERDE	59	1
VALVESTINO	65	8
VANZAGHELLO	29	2
VANZAGO	23	30
VAPRIO D'ADDA	33	7
VARANO BORGHI	34	23
VAREDO	10	7
VARENNA	50	7
VARESE	19	23
VARZI	45	1
VEDANO AL LAMBRO	20	7
VEDANO OLONA	18	23
VEDESETA	60	7
VEDUGGIO CON COLZANO	17	7
VELESO	47	7
VELEZZO LOMELLINA	43	1
VELEZZO BELLINI	21	30
VENDROGNO	54	7



REGIONE LOMBARDIA	DISTANZA	CODICE F.O.C.
VENEGONO INFERIORE	23	23
VENEGONO SUPERIORE	21	23
VENIANO	20	7
VERANO BRIANZA	11	7
VERCANA	66	7
VERCEIA	60	7
VERCURAGO	32	7
VERDELLINO	36	7
VERDELLO	36	8
VERDERIO	33	30
VERGIATE	30	2
VERMEZZO	20	30
VERNATE	17	30
VEROLANUOVA	32	8
VEROLAVECCHIA	35	8
VERRETTO	33	1
VERRUÀ PO	33	30
VERTEMATE CON MINOPRIO	13	7
VERTOVA	44	8
VESCOVATO	34	12
VESTONE	45	8
VESTRENO	51	7
VEZZA D'OGGIO	80	8
VIADANA	38	9
VIADANICA	31	8
VIDIGULFO	12	30
VIGANO SAN MARTINO	36	8
VIGANÒ	26	7
VIGEVANO	35	30
VIGGIÙ	6	23
VIGNATE	25	30
VIGOLO	45	8
VILLA BISCOSSI	34	1
VILLA CARCINA	16	8
VILLA CORTESE	30	30
VILLA D'ADDA	38	7
VILLA D'ALMÈ	39	8
VILLA D'OGNA	57	8
VILLA DI CHIAVENNA	80	7
VILLA DI SERIO	35	8
VILLA GUARDIA	22	7
VILLA POMA	29	9
VILLACHIARA	37	8
VILLANOVA D'ARDENGGHI	26	30
VILLANOVA DEL SILLARO	25	30
VILLANTERIO	23	30
VILLANUOVA SUL CLISI	30	8
VILLASANTA	22	7


REGIONE LOMBARDIA	DISTANZA	CODICE F.O.C.
VILLIMPENTA	20	9
VILLONGO	26	8
VILMINORE DI SCALVE	61	8
VIMERCATE	25	30
VIMODRONE	18	30
VIONE	84	8
VISANO	36	8
VISTARINO	23	30
VITTUONE	24	30
VIZZOLA TICINO	35	2
VIZZOLO PREDABISSI	14	30
VOBARNO	35	8
VOGHERA	27	1
VOLONGO	46	8
VOLPARA	53	30
VOLTA MANTOVANA	31	9
VOLTIDO	39	9
ZANDOBBIO	30	8
ZANICA	30	8
ZAVATTARELLO	61	1
ZECCONE	14	30
ZELBIO	46	7
ZELO BUON PERSICO	25	30
ZELO SURRIGONE	21	30
ZEME	38	2
ZENEVREDO	41	30
ZERBO	40	30
ZERBOLO	28	30
ZIBIDO SAN GIACOMO	13	30
ZINASCO	29	30
ZOGNO	46	8
ZONE	26	8



REGIONE TRENTINO- ALTO ADIGE SÜDTIROL	DISTANZA	CODICE F.O.C.
ALA	49	9
ALBIANO	83	31
ALDENO	66	9
ALDINO	69	31
ALTAVALLE	83	31
ALTOPIANO DELLA VIGOLANA	76	9
AMBLAR-DON	77	31
ANDALO	86	31
ANDRIANO	53	31
ANTERIVO	75	31
APPIANO SULLA STRADA DEL VINO	53	31
ARCO	67	9
AVELENGO	69	31
AVIO	48	9
BADIA	59	31
BARBIANO	41	31
BASELGA DI PINÈ	85	9
BESENELO	63	9
BLEGGIO SUPERIORE	89	9
BOLZANO	47	31
BONDONE	69	8
BORGO CHIESE	69	8
BORGO LARES	89	8
BRAIES	59	31
BRENNERO	9	31
BRENTONICO	61	9
BRESSANONE	29	31
BREZ	80	31
BRONZOLO	56	31
BRUNICO	45	31
CAGNÒ	88	31
CAINES	55	31
CALCERANICA AL LAGO	83	9
CALDARO SULLA STRADA DEL VINO	58	31
CALDONAZZO	84	9
CALLIANO	62	9
CAMPITELLO DI FASSA	73	31
CAMPO DI TRENŠ	16	31
CAMPO TURES	60	31
CAMPODENNO	75	31
CANAZEI	70	31
CAPRIANA	81	31
CARANO	74	31
CASTEL CONDINO	75	8
CASTELBELLO- CIARDES	77	31

REGIONE TRENTINO- ALTO ADIGE SÜDTIROL	DISTANZA	CODICE F.O.C.
CASTELFONDO	79	31
CASTELLO-MOLINA DI FIEMME	74	31
CASTELROTTO	44	31
CAVALESE	74	31
CAVARENO	74	31
CAVEDAGO	80	31
CAVEDINE	81	9
CEMBRA LISIGNAGO	81	31
CERMES	64	31
CHIENES	36	31
CHIUSA	32	31
CIMONE	70	9
CIS	89	31
CIVEZZANO	75	9
CLES	84	31
CLOZ	83	31
COMANO TERME	87	9
CONTÀ	81	31
CORNEDO ALL'ISARCO	41	31
CORTACCIA SULLA STRADA DEL VINO	61	31
CORTINA SULLA STRADA DEL VINO	62	31
CORVARA IN BADIA	67	31
DAIANO	72	31
DAMBEL	80	31
DENNO	75	31
DOBBIACO	62	31
DRENA	75	9
DRO	70	9
EGNA	57	31
FAEDO	70	31
FAI DELLA PAGANELLA	78	31
FALZES	41	31
FIAVÈ	85	9
FIEROZZO	90	9
FIÈ ALLO SCILIAR	53	31
FOLGARIA	74	9
FONDO	74	31
FORNACE	81	9
FORTEZZA	25	31
FRASSILONGO	85	9
FUNES	39	31
GAIS	51	31
GARGAZZONE	58	31
GARNIGA TERME	74	9
GIOVO	75	31
ISERA	56	9

REGIONE TRENTINO- ALTO ADIGE SÜDTIROL	DISTANZA	CODICE F.O.C.
LA VALLE	56	31
LACES	81	31
LAGUNDO	63	31
LAION	38	31
LAIVES	54	31
LANA	61	31
LAUREGNO	87	31
LAVARONE	89	9
LAVIS	72	31
LEDRO	80	9
LEVICO TERME	85	9
LONA-LASES	81	9
LUSON	43	31
MADRUZZO	82	9
MAGRÈ SULLA STRADA DEL VINO	62	31
MALOSCO	73	31
MAREBBE	52	31
MARLENGO	62	31
MAZZIN	74	31
MELTINA	66	31
MERANO	59	31
MEZZOCORONA	67	31
MEZZOLOMBARDO	67	31
MOENA	76	31
MONGUELFO-TESIDO	55	31
MONTAGNA	59	31
MORI	54	9
MOSO IN PASSIRIA	47	31
NAGO-TORBOLE	61	9
NALLES	56	31
NATURNO	71	31
NAVE SAN ROCCO	69	31
NAZ-SCIAVES	24	31
NOGAREDO	56	9
NOMI	59	9
NOVA LEVANTE	56	31
NOVA PONENTE	61	31
NOVALEDO	88	9
ORA	58	31
ORTISEI	46	31
PANCHIÀ	76	31
PARCINES	66	31
PERCA	45	31
PERGINE VALSUGANA	78	9
PIEVE DI BONO- PREZZO	74	8
PLAUS	69	31
POMAROLO	57	9



REGIONE TRENTINO- ALTO ADIGE SÜDTIROL	DISTANZA	CODICE F.O.C.
PONTE GARDENA	37	31
POSTAL	61	31
POZZA DI FASSA	74	31
PREDAIA	79	31
PREDAZZO	82	31
PREDOI	83	31
RACINES	16	31
RASUN-ANTERSELVA	51	31
RENON	52	31
REVÒ	86	31
RIFIANO	54	31
RIO DI PUSTERIA	26	31
RIVA DEL GARDA	66	9
RODENGO	30	31
ROMALLO	86	31
ROMENO	76	31
RONZO-CHIENIS	67	9
RONZONE	72	31
ROVERETO	58	9
ROVERÈ DELLA LUNA	68	31
RUFFRÈ-MENDOLA	69	31
SALORNO	65	31
SAN CANDIDO	65	31
SAN GENESIO ATESINO	56	31
SAN LEONARDO IN PASSIRIA	43	31
SAN LORENZO DI SEBATO	41	31
SAN MARTINO IN BADIA	50	31
SAN MARTINO IN PASSIRIA	45	31
SAN MICHELE ALL'ADIGE	65	31
SAN PANCRAZIO	72	31
SANT'ORSOLA TERME	87	9
SANTA CRISTINA VALGARDENA	49	31
SANZENO	81	31
SARENTINO	49	31
SARNONICO	73	31
SCENA	62	31
SEGOZZANO	90	9
SELLA GIUDICARIE	80	8
SELVA DEI MOLINI	65	31
SELVA DI VAL GARDENA	52	31
SENALE-SAN FELICE	76	31
SENALES	82	31
SESTO	71	31
SFRUZ	88	31

REGIONE TRENTINO- ALTO ADIGE SÜDTIROL	DISTANZA	CODICE F.O.C.
SILANDRO	85	31
SORAGA DI FASSA	74	31
SOVER	87	31
SPORMAGGIORE	75	31
SPORMINORE	74	31
STENICO	90	9
STORO	66	8
TENNA	83	9
TENNO	74	9
TERENTO	37	31
TERLANO	53	31
TERMENO SULLA STRADA DEL VINO	58	31
TERRAGNOLO	71	9
TESERO	74	31
TESIMO	61	31
TIONE DI TRENTO	87	8
TIRES	58	31
TIROLO	58	31
TON	75	31
TRAMBIENO	64	9
TRENTO	69	9
TRODNA NEL PARCO NATURALE	65	31
ULTIMO	82	31
VADENA	57	31
VAL DI VIZZE	14	31
VALDAONE	79	8
VALDAORA	51	31
VALFLORIANA	82	31
VALLARSA	73	9
VALLE AURINA	72	31
VALLE DI CASIES	61	31
VALLELAGHI	75	9
VANDOIES	29	31
VARENA	71	31
VARNA	25	31
VELTURNO	31	31
VERANO	73	31
VIGNOLA-FALESINA	84	9
VIGO DI FASSA	71	31
VILLA LAGARINA	56	9
VILLABASSA	59	31
VILLANDRO	35	31
VILLE D'ANAUNIA	85	31
VIPITENO	13	31
VOLANO	59	9
ZAMBANA	72	31
ZIANO DI FEMME	78	31



REGIONE VENETO	DISTANZA	CODICE F.O.C.
ABANO TERME	36	33
ADRIA	41	33
AFFI	33	9
AGNA	37	33
AGORDO	85	10
AGUGLIARO	43	33
ALANO DI PIAVE	62	10
ALBAREDO D'ADIGE	52	9
ALBETTONE	46	33
ALBIGNASEGO	33	33
ALONTE	52	33
ALPAGO	56	10
ALTAVILLA VICENTINA	49	9
ALTISSIMO	71	9
ALTIVOLE	51	10
ANGIARI	41	9
ANGUILLARA VENETA	27	33
ANNONE VENETO	20	10
ARCADE	33	10
ARCOLE	44	9
ARCUGNANO	53	10
ARIANO NEL POLESINE	52	33
ARQUÀ PETRARCA	30	33
ARQUÀ POLESINE	15	33
ARRE	35	33
ARSIERO	75	10
ARSIÈ	89	10
ARZERGRANDE	45	10
ARZIGNANO	52	9
ASIAGO	88	10
ASIGLIANO VENETO	50	33
ASOLO	58	10
BADIA CALAVENA	53	9
BADIA POLESINE	25	33
BAGNOLI DI SOPRA	32	33
BAGNOLO DI PO	15	33
BAONE	32	33
BARBARANO VICENTINO	51	33
BARBONA	24	33
BARDOLINO	40	9
BASSANO DEL GRAPPA	68	10
BATTAGLIA TERME	27	33
BELFIORE	40	9
BELLUNO	60	10
BERGANTINO	30	33
BEVILACQUA	48	9
BOARA PISANI	17	33
BOLZANO VICENTINO	53	10

REGIONE VENETO	DISTANZA	CODICE F.O.C.
BONAVIGO	49	9
BORCA DI CADORE	86	10
BORGORICCO	45	10
BORSO DEL GRAPPA	70	10
BOSARO	18	33
BOSCHI SANT'ANNA	46	9
BOSCO CHIESANUOVA	60	9
BOVOLENTA	39	33
BOVOLONE	37	9
BREDA DI PIAVE	21	10
BREGANZE	62	10
BRENDOLA	46	9
BRENTINO BELLUNO	47	9
BRENZONE SUL GARDA	60	9
BRESSANVIDO	58	10
BROGLIANO	57	9
BRUGINE	46	33
BUSSOLENGO	29	9
BUTTAPIETRA	27	9
CADONEGHE	39	10
CAERANO DI SAN MARCO	47	10
CALALZO DI CADORE	76	10
CALDIERO	37	9
CALDOGNO	61	9
CALTO	20	33
CALTRANO	66	10
CALVENE	71	10
CAMISANO VICENTINO	48	10
CAMPAGNA LUPIA	35	10
CAMPIGLIA DEI BERICI	44	33
CAMPO SAN MARTINO	46	10
CAMPODARSEGO	43	10
CAMPODORO	47	10
CAMPOLONGO MAGGIORE	42	10
CAMPOLONGO SUL BRENTA	72	10
CAMPONOGARA	34	10
CAMPOSAMPIERO	49	10
CANARO	11	33
CANDA	17	33
CANDIANA	40	33
CAORLE	29	10
CAPPELLA MAGGIORE	45	10
CAPRINO VERONESE	39	9
CARBONERA	23	10
CARCERI	35	33
CARMIGNANO DI BRENTA	60	10
CARRÈ	67	10

REGIONE VENETO	DISTANZA	CODICE F.O.C.
CARTIGLIANO	71	10
CARTURA	32	33
CASALE DI SCODOSIA	43	33
CASALE SUL SILE	19	10
CASALEONE	32	9
CASALSERUGO	38	33
CASIER	23	10
CASSOLA	60	10
CASTAGNARO	31	33
CASTEGNERO	51	33
CASTEL D'AZZANO	25	9
CASTELBALDO	32	33
CASTELCUCCO	65	10
CASTELFRANCO VENETO	47	10
CASTELGOMBERTO	57	9
CASTELGUGLIELMO	17	33
CASTELLO DI GODEGO	50	10
CASTELMASSA	25	33
CASTELNOVO BARIANO	26	33
CASTELNUOVO DEL GARDA	34	9
CAVAION VERONESE	34	9
CAVALLINO-TREPORTI	40	10
CAVARZERE	45	33
CAVASO DEL TOMBA	63	10
CAZZANO DI TRAMIGNA	45	9
CEGGIA	10	10
CENESELLI	22	33
CEREA	33	9
CEREGNANO	25	33
CERRO VERONESE	51	9
CERVARESE SANTA CROCE	50	10
CESIOMAGGIORE	80	10
CESSALTO	9	10
CHIAMPO	58	9
CHIARANO	10	10
CHIES D'ALPAGO	62	10
CHIOGGIA	51	10
CHIUPPANO	66	10
CIBIANA DI CADORE	85	10
CIMADOLMO	23	10
CINTO CAOMAGGIORE	21	10
CINTO EUGANEO	39	33
CISMON DEL GRAPPA	83	10
CISON DI VALMARINO	54	10
CITTADELLA	56	10
CODEVIGO	41	10
CODOGNÈ	27	10



REGIONE VENETO	DISTANZA	CODICE F.O.C.
COGOLLO DEL CENGIO	69	10
COLLE UMBERTO	40	10
COLOGNA VENETA	55	9
COLOGNOLA AI COLLI	39	9
COMELICO SUPERIORE	88	31
CONA	44	33
CONCAMARISE	30	9
CONCO	82	10
CONCORDIA SAGITTARIA	24	10
CONEGLIANO	36	10
CONSELVE	33	33
CORBOLA	47	33
CORDIGNANO	40	10
CORNEDO VICENTINO	60	9
CORNUDA	49	10
CORREZZOLA	46	10
CORTINA D'AMPEZZO	85	31
COSTA DI ROVIGO	14	33
COSTABISSARA	58	9
COSTERMANO SUL GARDA	37	9
CREAZZO	52	9
CRESPADORO	71	9
CRESPANO DEL GRAPPA	68	10
CRESPINO	28	33
CROCETTA DEL MONTELLO	51	10
CURTAROLO	42	10
DOLCÈ	43	9
DOLO	32	10
DOMEGGE DI CADORE	79	10
DUE CARRARE	27	33
DUEVILLE	57	10
ERACLEA	17	10
ERBEZZO	62	9
ERBÈ	23	9
ESTE	33	33
FARA VICENTINO	67	10
FARRA DI SOLIGO	53	10
FELTRE	75	10
FERRARA DI MONTE BALDO	52	9
FICAROLO	14	33
FIESSO D'ARTICO	36	10
FIESSO UMBERTIANO	7	33
FOLLINA	57	10
FONTANELLE	22	10
FONTANIVA	57	10
FONTE	58	10
FONZASO	89	10

REGIONE VENETO	DISTANZA	CODICE F.O.C.
FOSSALTA DI PIAVE	6	10
FOSSALTA DI PORTOGRUARO	26	10
FOSSÒ	39	10
FRASSINELLE POLESINE	16	33
FRATTA POLESINE	17	33
FREGONA	47	10
FUMANE	35	9
GAIARINE	29	10
GAIBA	11	33
GALLIERA VENETA	53	10
GALZIGNANO TERME	32	33
GAMBELLARA	43	9
GAMBUGLIANO	58	9
GARDA	41	9
GAVELLO	29	33
GAZZO	56	10
GAZZO VERONESE	26	9
GIACCIANO CON BARUCHELLA	24	33
GIAVERA DEL MONTELLO	40	10
GODEGA DI SANT'URBANO	37	10
GORGIO AL MONTICANO	18	10
GRANTORTO	56	10
GRANZE	24	33
GREZZANA	39	9
GRISIGNANO DI ZOCCO	42	10
GRUARO	23	10
GRUMOLO DELLE ABBADESSE	48	10
GUARDA VENETA	21	33
ILLASI	40	9
ISOLA DELLA SCALA	26	9
ISOLA RIZZA	45	9
ISOLA VICENTINA	62	9
ISTRANA	33	10
JESOLO	21	10
LA VALLE AGORDINA	86	10
LAGHI	83	10
LAVAGNO	36	9
LAZISE	37	9
LEGNAGO	41	33
LEGNARO	39	33
LENDINARA	24	33
LENTIAI	77	10
LIMANA	67	10
LIMENA	39	10
LIVINALONGO DEL COL DI LANA	81	31

REGIONE VENETO	DISTANZA	CODICE F.O.C.
LONGARE	50	10
LONGARONE	58	10
LONIGO	48	9
LOREGGIA	49	10
LORENZAGO DI CADORE	87	10
LOREO	47	33
LORIA	54	10
LOZZO ATESTINO	41	33
LOZZO DI CADORE	82	10
LUGO DI VICENZA	70	10
LUSIA	23	33
LUSIANA	77	10
MALCESINE	68	9
MALO	67	9
MANSUÈ	22	10
MARANO DI VALPOLICELLA	40	9
MARANO VICENTINO	64	10
MARCON	18	10
MARENO DI PIAVE	34	10
MAROSTICA	69	10
MARTELLAGO	27	10
MASER	54	10
MASERADA SUL PIAVE	23	10
MASERÀ DI PADOVA	33	33
MASI	27	33
MASON VICENTINO	65	10
MASSANZAGO	44	10
MEDUNA DI LIVENZA	22	10
MEGLIADINO SAN FIDENZIO	38	33
MEGLIADINO SAN VITALE	39	33
MEL	72	10
MELARA	28	9
MEOLO	12	10
MERLARA	38	33
MESTRINO	42	33
MEZZANE DI SOTTO	41	9
MIANE	60	10
MINERBE	46	9
MIRA	28	10
MIRANO	28	10
MOGLIANO VENETO	20	10
MOLVENA	68	10
MONASTIER DI TREVISO	12	10
MONFUMO	64	10
MONSELICE	24	33
MONTAGNANA	42	33
MONTE DI MALO	65	9



REGIONE VENETO	DISTANZA	CODICE F.O.C.
MONTEBELLO VICENTINO	43	9
MONTEBELLUNA	43	10
MONTECCHIA DI CROSARA	50	9
MONTECCHIO MAGGIORE	47	9
MONTECCHIO PRECALCINO	57	10
MONTEFORTE D'ALPONE	39	9
MONTEGALDA	47	10
MONTEGALDELLA	48	10
MONTEGROTTO TERME	31	33
MONTEVIALE	56	9
MONTICELLO CONTE OTTO	53	10
MONTORSO VICENTINO	48	9
MORGANO	36	10
MORIAGO DELLA BATTAGLIA	52	10
MOSSANO	51	33
MOTTA DI LIVENZA	18	10
MOZZECANE	19	9
MUSILE DI PIAVE	9	10
MUSSOLENTE	64	10
NANTO	50	33
NEGRAR	41	9
NERVESA DELLA BATTAGLIA	38	10
NOALE	36	10
NOGARA	22	9
NOGAROLE ROCCA	15	9
NOGAROLE VICENTINO	62	9
NOVE	70	10
NOVENTA DI PIAVE	3	10
NOVENTA PADOVANA	34	10
NOVENTA VICENTINA	40	33
OCCHIOBELLO	3	33
ODERZO	16	10
OPPEANO	44	9
ORGIANO	50	33
ORMELLE	19	10
ORSAGO	38	10
OSPEDALETTO EUGANEO	35	33
OSPITALE DI CADORE	64	10
PADERNO DEL GRAPPA	63	10
PADOVA	37	33
PAESE	28	10
PALÙ	42	9
PAPOZZE	42	33
PASTRENGO	32	9

REGIONE VENETO	DISTANZA	CODICE F.O.C.
PEDAVERA	79	10
PEDEMONTE	88	10
PEDEROBBA	53	10
PERAROLO DI CADORE	71	10
PERNUMIA	27	33
PESCANTINA	29	9
PESCHIERA DEL GARDA	30	9
PETTORAZZA GRIMANI	36	33
PIACENZA D'ADIGE	28	33
PIANEZZE	69	10
PIANIGA	34	10
PIAZZOLA SUL BRENTA	47	10
PIEVE DI CADORE	73	10
PIEVE DI SOLIGO	48	10
PINCARA	10	33
PIOMBINO DESE	44	10
PIOVE DI SACCO	41	10
PIOVENE ROCCHETTE	66	10
POJANA MAGGIORE	44	33
POLESELLA	17	33
POLVERARA	44	33
PONSO	38	33
PONTE DI PIAVE	8	10
PONTE NELLE ALPI	54	10
PONTE SAN NICOLÒ	35	33
PONTECCHIO POLESINE	19	33
PONTELONGO	45	33
PONZANO VENETO	32	10
PORTO TOLLE	67	33
PORTO VIRO	54	33
PORTOBUFFOLÈ	24	10
PORTOGRUARO	21	10
POSINA	86	10
POSSAGNO	62	10
POVE DEL GRAPPA	70	10
POVEGLIANO	34	10
POVEGLIANO VERONESE	22	9
POZZOLEONE	61	10
POZZONOVO	28	33
PRAMAGGIORE	23	10
PREGANZIOL	19	10
PRESSANA	54	9
QUARTO D'ALTINO	17	10
QUERO VAS	60	10
QUINTO DI TREVISO	27	10
QUINTO VICENTINO	54	10
RECOARO TERME	75	9
REFRONTOLO	48	10


REGIONE VENETO	DISTANZA	CODICE F.O.C.
RESANA	47	10
REVINE LAGO	47	10
RIESE PIO X	50	10
RIVAMONTE AGORDINO	89	10
RIVOLI VERONESE	35	9
ROANA	84	10
ROMANO D'EZZELINO	66	10
RONCADE	13	10
RONCO ALL'ADIGE	52	9
RONCÀ	48	9
ROSOLINA	53	33
ROSSANO VENETO	58	10
ROSÀ	63	10
ROVERCHIARA	49	9
ROVEREDO DI GUÀ	51	33
ROVERÈ VERONESE	55	9
ROVIGO	19	33
ROVOLON	49	33
RUBANO	40	33
SACCOLONGO	38	33
SALARA	17	33
SALCEDO	70	10
SALETTO	36	33
SALGAREDA	7	10
SALIZZOLE	29	9
SALZANO	33	10
SAN BELLINO	19	33
SAN BIAGIO DI CALLALTA	14	10
SAN BONIFACIO	37	9
SAN DONÀ DI PIAVE	8	10
SAN FIOR	37	10
SAN GIORGIO DELLE PERTICHE	47	10
SAN GIORGIO IN BOSCO	49	10
SAN GIOVANNI ILARIONE	55	9
SAN GIOVANNI LUPATOTO	32	9
SAN GREGORIO NELLE ALPI	79	10
SAN MARTINO BUON ALBERGO	30	9
SAN MARTINO DI LUPARI	54	10
SAN MARTINO DI VENEZZE	28	33
SAN MAURO DI SALINE	55	9
SAN MICHELE AL TAGLIAMENTO	25	11
SAN NAZARIO	73	10
SAN PIETRO DI CADORE	87	11



REGIONE VENETO	DISTANZA	CODICE F.O.C.
SAN PIETRO DI FELETTO	42	10
SAN PIETRO DI MORUBIO	40	9
SAN PIETRO IN CARIANO	34	9
SAN PIETRO IN GU	57	10
SAN PIETRO MUSSOLINO	66	9
SAN PIETRO VIMINARIO	26	33
SAN POLO DI PIAVE	21	10
SAN STINO DI LIVENZA	13	10
SAN VENDEMIANO	34	10
SAN VITO DI CADORE	88	10
SAN VITO DI LEGUZZANO	70	10
SAN ZENO DI MONTAGNA	47	9
SAN ZENONE DEGLI EZZELINI	61	10
SANDRIGO	58	10
SANGUINETTO	27	9
SANT'AMBROGIO DI VALPOLICELLA	34	9
SANT'ANGELO DI PIOVE DI SACCO	41	10
SANT'ANNA D'ALFAEDO	55	9
SANTELENA	25	33
SANT'URBANO	25	33
SANTA GIUSTINA	74	10
SANTA GIUSTINA IN COLLE	50	10
SANTA LUCIA DI PIAVE	38	10
SANTA MARGHERITA D'ADIGE	35	33
SANTA MARIA DI SALA	36	10
SANTO STEFANO DI CADORE	89	11
SANTORSO	68	10
SAONARA	35	33
SAPPADA	79	11
SARCEDO	65	10
SAREGO	47	9
SARMEDE	45	10
SCHIAVON	64	10
SCHIO	71	10
SCORZÈ	33	10
SEDICO	69	10
SEGUSINO	60	10
SELVA DI PROGNO	60	9
SELVAZZANO DENTRO	37	33
SEREN DEL GRAPPA	87	10
SERNAGLIA DELLA BATTAGLIA	50	10
SILEA	19	10

REGIONE VENETO	DISTANZA	CODICE F.O.C.
SOAVE	38	9
SOLAGNA	71	10
SOLESINO	22	33
SOMMACAMPAGNA	25	9
SONA	26	9
SORGÀ	18	9
SOSPIROLO	73	10
SOSSANO	48	33
SOVERZENE	54	10
SOVIZZO	49	9
SPINEA	26	10
SPRESIANO	31	10
STANGHELLA	17	33
STIENTA	5	33
STRA	40	10
SUSEGANA	39	10
TAGLIO DI PO	53	33
TAIBON AGORDINO	88	10
TAMBRE	60	10
TARZO	48	10
TEGLIO VENETO	26	10
TEOLO	41	33
TERRASSA PADOVANA	37	33
TERRAZZO	38	33
TEZZE SUL BRENTA	66	10
THIENE	63	10
TOMBOLO	56	10
TONEZZA DEL CIMONE	86	10
TORRE DI MOSTO	17	10
TORREBELVICINO	74	10
TORREGLIA	36	33
TORRI DEL BENACO	48	9
TORRI DI QUARTESOLO	50	10
TREBASELEGHE	38	10
TRECENTA	19	33
TREGNAGO	47	9
TREVENZUOLO	19	9
TREVIGNANO	36	10
TREVISIO	24	10
TRIBANO	29	33
TRICHIANA	68	10
TRISSINO	55	9
URBANA	42	33
VAL DI ZOLDO	81	10
VAL LIONA	51	9
VALDAGNO	66	9
VALDASTICO	84	10
VALDOBBIADENE	59	10
VALEGGIO SUL MINCIO	30	9
VALLE DI CADORE	75	10


REGIONE VENETO	DISTANZA	CODICE F.O.C.
VALLI DEL PASUBIO	78	10
VALSTAGNA	76	10
VAZZOLA	29	10
VEDELAGO	38	10
VEGGIANO	46	33
VELO D'ASTICO	73	10
VELO VERONESE	58	9
VENEZIA	32	10
VERONA	28	9
VERONELLA	51	9
VESCOVANA	21	33
VESTENANOVA	61	9
VICENZA	53	10
VIDOR	57	10
VIGASIO	21	9
VIGHIZZOLO D'ESTE	34	33
VIGO DI CADORE	86	10
VIGODARZERE	39	10
VIGONOVO	39	10
VIGONZA	38	10
VILLA BARTOLOMEA	35	33
VILLA DEL CONTE	52	10
VILLA ESTENSE	28	33
VILLADOSE	26	33
VILLAFRANCA DI VERONA	24	9
VILLAFRANCA PADOVANA	44	10
VILLAGA	52	33
VILLAMARZANA	12	33
VILLANOVA DEL GHEBBO	19	33
VILLANOVA DI CAMPOSAMPIERO	43	10
VILLANOVA MARCHESANA	36	33
VILLAVERLA	62	10
VILLORBA	24	10
VITTORIO VENETO	41	10
VO'	46	33
VODO CADORE	83	10
VOLPAGO DEL MONTELLO	41	10
ZANÈ	65	10
ZENSON DI PIAVE	10	10
ZERMEGHEDO	46	9
ZERO BRANCO	32	10
ZEVIO	38	9
ZIMELLA	47	9
ZOPPÈ DI CADORE	81	10
ZOVENCEDO	56	9
ZUGLIANO	68	10



REGIONE FRIULI- VENEZIA GIULIA	DISTANZA	CODICE F.O.C.
AIELLO DEL FRIULI	5	11
AMARO	38	11
AMPEZZO	58	11
ANDREIS	60	10
AQUILEIA	18	11
ARBA	53	10
ARTA TERME	50	11
ARTEGNA	34	11
ATTIMIS	35	11
AVIANO	46	10
AZZANO DECIMO	26	10
BAGNARIA ARSA	4	11
BARCIS	63	10
BASILIANO	26	11
BERTIOLO	23	11
BICINICCO	12	11
BORDANO	37	11
BRUGNERA	32	10
BUDOIA	46	10
BUJA	32	11
BUTTRIO	21	11
CAMINO AL TAGLIAMENTO	33	11
CAMPOFORMIDO	21	11
CAMPOLONGO TAPOGLIANO	8	11
CANEVA	42	10
CAPRIVA DEL FRIULI	20	11
CARLINO	16	11
CASARSA DELLA DELIZIA	37	11
CASSACCO	28	11
CASTELNOVO DEL FRIULI	56	11
CASTIONS DI STRADA	14	11
CAVASSO NUOVO	56	11
CAVAZZO CARNICO	39	11
CERCIVENTO	57	11
CERVIGNANO DEL FRIULI	11	11
CHIONS	23	10
CHIOPRIS-VISCONTE	11	11
CHIUSAFORTE	53	11
CIMOLAIS	75	10
CIVIDALE DEL FRIULI	35	11
CLAUT	80	10
CLAUZETTO	58	11
CODROIPO	28	11
COLLOREDO DI MONTE ALBANO	29	11


REGIONE FRIULI- VENEZIA GIULIA	DISTANZA	CODICE F.O.C.
COMEGLIANS	58	11
CORDENONS	36	10
CORDOVADO	28	10
CORMONS	18	11
CORNO DI ROSAZZO	21	11
COSEANO	33	11
DIGNANO	38	11
DOBERDÒ DEL LAGO	21	11
DOGNA	57	11
DOLEGNA DEL COLLIO	26	11
DRENCHIA	56	11
DUINO-AURISINA	24	11
ENEMONZO	50	11
ERTO E CASSO	69	10
FAEDIS	34	11
FAGAGNA	27	11
FANNA	56	11
FARRA D'ISONZO	18	11
FIUME VENETO	29	10
FIUMICELLO	18	11
FLAIBANO	37	11
FOGLIANO REDIUGLIA	16	11
FONTANAFREDDA	39	10
FORGARIA NEL FRIULI	49	11
FORNI AVOLTRI	69	11
FORNI DI SOPRA	76	11
FORNI DI SOTTO	68	11
FRISANCO	62	10
GEMONA DEL FRIULI	34	11
GONARS	10	11
GORIZIA	22	11
GRADISCA D'ISONZO	15	11
GRADO	30	11
GRIMACCO	51	11
LATISANA	22	11
LAUCO	52	11
LESTIZZA	18	11
LIGNANO SABBIADORO	38	11
LIGOSULLO	62	11
LUSEVERA	39	11
MAGNANO IN RIVIERA	33	11
MAJANO	36	11
MALBORGHETTO VALBRUNA	59	11
MANIAGO	54	10
MANZANO	18	11
MARANO LAGUNARE	22	11

REGIONE FRIULI- VENEZIA GIULIA	DISTANZA	CODICE F.O.C.
MARIANO DEL FRIULI	14	11
MARTIGNACCO	26	11
MEDEA	11	11
MEDUNO	58	11
MERETO DI TOMBA	34	11
MOGGIO UDINESE	46	11
MOIMACCO	30	11
MONFALCONE	18	11
MONRUPINO	31	11
MONTENARS	38	11
MONTEREALE VALCELLINA	52	10
MORARO	18	11
MORSANO AL TAGLIAMENTO	32	10
MORTEGLIANO	15	11
MORUZZO	29	11
MOSSA	22	11
MUGGIA	45	11
MUZZANA DEL TURGNANO	18	11
NIMIS	32	11
OSOPPO	32	11
OVARO	55	11
PAGNACCO	22	11
PALAZZOLO DELLO STELLA	22	11
PALMANOVA	5	11
PALUZZA	56	11
PASIAN DI PRATO	18	11
PASIANO DI PORDENONE	33	10
PAULARO	60	11
PAVIA DI UDINE	13	11
PINZANO AL TAGLIAMENTO	52	11
POCENIA	23	11
POLCENIGO	46	10
PONTEBBA	55	11
PORCIA	33	10
PORDENONE	32	10
PORPETTO	9	11
POVOLETTO	27	11
POZZUOLO DEL FRIULI	19	11
PRADAMANO	20	11
PRATA DI PORDENONE	30	10
PRATO CARNICO	62	11
PRAVISDOMINI	22	10
PRECENICCO	24	11
PREMARIACCO	29	11



REGIONE FRIULI- VENEZIA GIULIA	DISTANZA	CODICE F.O.C.
PREONE	54	11
PREPOTTO	30	11
PULFERO	28	11
RAGOGNA	43	11
RAVASCLETTO	62	11
RAVEO	52	11
REANA DEL ROJALE	24	11
REMANZACCO	27	11
RESIA	55	11
RESIUTTA	47	11
RIGOLATO	62	11
RIVE D'ARCANO	34	11
RIVIGNANO TEOR	29	11
ROMANS D'ISONZO	10	11
RONCHI DEI LEGIONARI	15	11
RONCHIS	21	11
ROVEREDO IN PIANO	38	10
RUDA	11	11
SACILE	38	10
SAGRADO	15	11
SAN CANZIAN D'ISONZO	18	11
SAN DANIELE DEL FRIULI	38	11
SAN DORLIGO DELLA VALLE-DOLINA	40	11
SAN FLORIANO DEL COLLIO	27	11
SAN GIORGIO DELLA RICHINVELDA	46	11
SAN GIORGIO DI NOGARO	13	11
SAN GIOVANNI AL NATISONE	17	11
SAN LEONARDO	44	11
SAN LORENZO ISONTINO	19	11
SAN MARTINO AL TAGLIAMENTO	43	11
SAN PIER D'ISONZO	15	11
SAN PIETRO AL NATISONE	40	11
SAN QUIRINO	41	10
SAN VITO AL TAGLIAMENTO	32	10
SAN VITO AL TORRE	4	11
SAN VITO DI FAGAGNA	28	11
SANTA MARIA LA LONGA	8	11
SAURIS	74	11
SAVOGNA	46	11
SAVOGNA D'ISONZO	22	11
SEDEGLIANO	32	11

REGIONE FRIULI- VENEZIA GIULIA	DISTANZA	CODICE F.O.C.
SEQUALS	50	11
SESTO AL REGHENA	22	10
SGONICO	27	11
SOCCHIEVE	54	11
SPILIMBERGO	43	11
STARANZANO	17	11
STREGNA	49	11
SUTRIO	55	11
TAIPANA	42	11
TALMASSONS	18	11
TARCENTO	31	11
TARVISIO	64	11
TAVAGNACCO	21	11
TERZO D'AQUILEIA	14	11
TOLMEZZO	41	11
TORREANO	40	11
TORVISCOSA	13	11
TRAMONTI DI SOPRA	73	11
TRAMONTI DI SOTTO	69	11
TRASAGHIS	35	11
TRAVESIO	54	11
TREPPA CARNICO	59	11
TREPPA GRANDE	31	11
TRICESIMO	24	11
TRIESTE	36	11
TRIVIGNANO UDINESE	10	11
TURRIACO	18	11
UDINE	20	11
VAJONT	52	10
VALVASONE ARZENE	39	11
VARMO	30	11
VENZONE	38	11
VERZEGNIS	44	11
VILLA SANTINA	47	11
VILLA VICENTINA	15	11
VILLESSE	12	11
VISCO	2	11
VITO D'ASIO	55	11
VIVARO	44	10
ZOPPOLA	34	10
ZUGLIO	49	11



REGIONE LIGURIA	DISTANZA	CODICE F.O.C.
ALASSIO	61	4
ALBENGA	55	4
ALBISOLA SUPERIORE	36	4
ALBISSOLA MARINA	38	4
ALTARE	26	4
AMEGLIA	24	29
ANDORA	60	4
AQUILA D'ARROSCIA	72	4
ARCOLA	16	29
ARENZANO	38	1
ARMO	67	4
ARNASCO	64	4
AURIGO	73	4
AVEGNO	36	29
BADALUCCO	86	4
BALESTRINO	55	4
BARDINETO	41	4
BARGAGLI	41	1
BERGEGGI	40	4
BEVERINO	8	29
BOGLIASCO	36	1
BOISSANO	52	4
BOLANO	22	29
BONASSOLA	23	29
BORDIGHERA	87	4
BORGHETTO D'ARROSCIA	64	4
BORGHETTO DI VARA	2	29
BORGHETTO SANTO SPIRITO	50	4
BORGIO VEREZZI	48	4
BORGOMARO	70	4
BORMIDA	43	4
BORZONASCA	34	29
BRUGNATO	2	29
BUSALLA	17	1
CAIRO MONTENOTTE	32	4
CALICE AL CORNOVIGLIO	19	29
CALICE LIGURE	48	4
CALIZZANO	35	4
CAMOGLI	34	29
CAMPO LIGURE	38	1
CAMPOMORONE	29	1
CARASCO	23	29
CARAVONICA	69	4
CARCARE	29	4
CARPASIO	81	4
CARRO	7	29
CARRODANO	7	29
CASANOVA LERRONE	65	4

REGIONE LIGURIA	DISTANZA	CODICE F.O.C.
CASARZA LIGURE	18	29
CASELLA	23	1
CASTELBIANCO	62	4
CASTELLARO	84	4
CASTELNUOVO MAGRA	25	29
CASTELVECCHIO DI ROCCA BARBENA	50	4
CASTIGLIONE CHIAVARESE	24	29
CELLE LIGURE	40	4
CENGIO	26	4
CERANESI	29	1
CERIALE	51	4
CERVO	64	4
CESIO	66	4
CHIAVARI	22	29
CHIUSANICO	72	4
CHIUSAVECCHIA	68	4
CICAGNA	36	29
CIPRESSA	76	4
CISANO SUL NEVA	55	4
CIVEZZA	74	4
COGOLETO	39	1
COGORNO	20	29
COREGLIA LIGURE	36	29
COSIO D'ARROSCIA	54	4
COSSERIA	26	4
COSTARAINERA	75	4
CROCEFIESCHI	25	1
DAVAGNA	42	1
DEGO	38	4
DEIVA MARINA	18	29
DIANO ARENTINO	74	4
DIANO CASTELLO	70	4
DIANO MARINA	66	4
DIANO SAN PIETRO	69	4
DOLCEDO	75	4
ERLI	48	4
FASCIA	58	1
FAVALE DI MALVARO	42	29
FINALE LIGURE	47	4
FOLLO	18	29
FONTANIGORDA	56	1
FRAMURA	20	29
GARLENDIA	60	4
GENOVA	29	1
GIUSTENICE	52	4
GIUSVALLA	46	4
GORRETO	58	1
IMPERIA	68	4

REGIONE LIGURIA	DISTANZA	CODICE F.O.C.
ISOLA DEL CANTONE	13	1
LA SPEZIA	20	29
LAIGUEGLIA	65	4
LAVAGNA	21	29
LEIVI	27	29
LERICI	25	29
LEVANTO	18	29
LOANO	48	4
LORSICA	40	29
LUCINASCO	74	4
LUMARZO	46	1
LUNI	26	29
MAGLIOLO	51	4
MAISSANA	25	29
MALLARE	34	4
MASONE	36	1
MASSIMINO	21	4
MELE	37	1
MENDATICA	58	4
MEZZANEGO	29	29
MIGNANEGO	28	1
MILLESIMO	23	4
MIOGLIA	51	4
MOCONESI	38	29
MONEGLIA	22	29
MONTALTO LIGURE	88	4
MONTEBRUNO	46	1
MONTEGROSSO PIAN LATTE	62	4
MONTEROSSO AL MARE	26	29
MONTOGGIO	27	1
MURIALDO	33	4
NASINO	62	4
NE	27	29
NEIRONE	44	29
NOLI	42	4
ONZO	67	4
ORCO FEGLINO	41	4
ORERO	35	29
ORTOVERO	58	4
OSIGLIA	38	4
OSPEDALETTI	88	4
PALLARE	35	4
PIANA CRIXIA	42	4
PIETRA LIGURE	47	4
PIETRABRUNA	82	4
PIEVE DI TECO	58	4
PIEVE LIGURE	40	29
PIGNONE	15	29



REGIONE LIGURIA	DISTANZA	CODICE F.O.C.
PLODIO	27	4
POMPEIANA	82	4
PONTEDASSIO	71	4
PONTINVREA	45	4
PORNASSIO	54	4
PORTOFINO	37	29
PORTOVENERE	36	29
PRELÀ	79	4
PROPATA	53	1
QUILIANO	37	4
RANZO	65	4
RAPALLO	28	29
RECCO	33	29
REZZO	65	4
REZZOAGLIO	60	29
RIALTO	53	4
RICCÒ DEL GOLFO DI SPEZIA	13	29
RIOMAGGIORE	32	29
RIVA LIGURE	79	4
ROCCA VIGNALE	23	4
ROCCHETTA DI VARA	6	29
RONCO SCRIVIA	16	1
RONDANINA	55	1
ROSSIGLIONE	35	1
ROVEGNO	54	1
SAN BARTOLOMEO AL MARE	62	4
SAN COLOMBANO CERTENOLI	28	29
SAN LORENZO AL MARE	72	4
SANREMO	86	4
SANT'OLCESE	30	1
SANTA MARGHERITA LIGURE	32	29
SANTO STEFANO AL MARE	77	4
SANTO STEFANO D'AVETO	67	29
SANTO STEFANO DI MAGRA	14	29
SARZANA	18	29
SASSELLO	53	4
SAVIGNONE	20	1
SAVONA	38	4
SERRA RICCÒ	30	1
SESTA GODANO	11	29
SESTRI LEVANTE	18	29
SORI	37	29
SPOTORNO	40	4
STELLA	42	4
STELLANELLO	68	4


REGIONE LIGURIA	DISTANZA	CODICE F.O.C.
TAGGIA	81	4
TERZORIO	80	4
TESTICO	71	4
TIGLIETO	42	1
TOIRANO	50	4
TORRIGLIA	39	1
TOVO SAN GIACOMO	51	4
TRIBOGNA	42	29
URBE	53	1
USCIO	41	29
VADO LIGURE	35	4
VALBREVENNA	29	1
VALLEBONA	89	4
VALLECROSIA	89	4
VARAZZE	42	4
VARESE LIGURE	21	29
VASIA	80	4
VENDONE	65	4
VERNAZZA	24	29
VESSALICO	62	4
VEZZANO LIGURE	17	29
VEZZI PORTIO	43	4
VILLA FARALDI	68	4
VILLANOVA D'ALBENGA	55	4
VOBBIA	21	1
ZIGNAGO	14	29
ZOAGLI	29	29
ZUCCARELLO	51	4



REGIONE EMILIA-ROMAGNA	DISTANZA	CODICE F.O.C.
AGAZZANO	46	12
ALBARETO	42	29
ALBINEA	44	12
ALFONSINE	33	13
ALSENO	12	12
ALTO RENO TERME	53	16
ANZOLA DELL'EMILIA	26	13
ARGELATO	29	13
ARGENTA	33	13
BAGNACAVALLO	22	13
BAGNARA DI ROMAGNA	20	13
BAGNO DI ROMAGNA	61	22
BAGNOLO IN PIANO	34	12
BAISO	64	12
BARDI	57	12
BARICELLA	24	33
BASTIGLIA	38	9
BEDONIA	47	29
BELLARIA-IGEA MARINA	23	22
BENTIVOGLIO	26	33
BERCETO	40	12
BERRA	43	33
BERTINORO	40	22
BESENZONE	18	12
BETTOLA	53	12
BIBBIANO	41	12
BOBBIO	62	12
BOLOGNA	22	13
BOMPORTO	43	9
BONDENO	22	33
BORE	41	12
BORETTO	36	9
BORGHI	31	22
BORGO TOSSIGNANO	27	13
BORGO VAL DI TARO	47	29
BORGONOVO VAL TIDONE	42	12
BRESCELLO	34	12
BRISIGHELLA	33	13
BUDRIO	16	13
BUSSETO	16	12
CADELBOSCO DI SOPRA	33	12
CADEO	18	12
CALDERARA DI RENO	27	13
CALENDASCO	33	12
CALESTANO	39	12
CAMINATA	62	12

REGIONE EMILIA-ROMAGNA	DISTANZA	CODICE F.O.C.
CAMPAGNOLA EMILIA	28	9
CAMPEGINE	26	12
CAMPOGALLIANO	28	9
CAMOSANTO	49	33
CAMUGNANO	34	16
CANOSSA	48	12
CAORSO	25	12
CARPANETO PIACENTINO	25	12
CARPI	27	9
CARPINETI	64	12
CASALECCHIO DI RENO	23	13
CASALFIUMANESE	25	13
CASALGRANDE	50	9
CASINA	58	12
CASOLA VALSENO	36	13
CASTEL BOLOGNESE	21	13
CASTEL D'AIANO	53	16
CASTEL DEL RIO	35	13
CASTEL DI CASIO	43	16
CASTEL GUELFO DI BOLOGNA	9	13
CASTEL MAGGIORE	24	13
CASTEL SAN GIOVANNI	37	12
CASTEL SAN PIETRO TERME	5	13
CASTELDELICI	47	22
CASTELFRANCO EMILIA	37	13
CASTELL'ARQUATO	24	12
CASTELLARANO	54	9
CASTELLO D'ARGILE	36	13
CASTELNOVO DI SOTTO	31	12
CASTELNOVO NE' MONTI	69	12
CASTELNUOVO RANGONE	40	13
CASTELVETRO DI MODENA	47	13
CASTELVETRO PIACENTINO	23	12
CASTENASO	18	13
CASTIGLIONE DEI PEPOLI	22	16
CASTROCARO TERME E TERRA DEL SOLE	40	13
CATTOLICA	22	22
CAVEZZO	42	9
CAVRIAGO	32	12
CENTO	35	33
CERIGNALE	74	1
CERVIA	36	22


REGIONE EMILIA-ROMAGNA	DISTANZA	CODICE F.O.C.
CESENA	31	22
CESENATICO	27	22
CIVITELLA DI ROMAGNA	63	13
CODIGORO	44	33
COLI	69	12
COLLECCHIO	24	12
COLORNO	25	12
COMACCHIO	39	33
COMPIANO	49	29
CONCORDIA SULLA SECCHIA	29	9
CONSELICE	25	13
COPPARO	27	33
CORIANO	13	22
CORNIGLIO	60	12
CORREGGIO	31	9
CORTE BRUGNATELLA	69	12
CORTEMAGGIORE	16	12
COTIGNOLA	20	13
CREVALCORE	44	13
DOVADOLA	45	13
DOZZA	14	13
FABBRICO	22	9
FAENZA	22	13
FANANO	77	16
FARINI	61	12
FELINO	34	12
FERRARA	12	33
FERRIERE	72	12
FIDENZA	9	12
FINALE EMILIA	35	33
FIORANO MODENESE	45	9
FIORINZUOLA D'ARDA	16	12
FISCAGLIA	31	33
FIUMALBO	75	16
FONTANELICE	30	13
FONTANELLATO	11	12
FORTEVIVO	13	12
FORLIMPOPOLI	37	13
FORLÌ	32	13
FORMIGINE	40	9
FORMIGNANA	31	33
FORNOVO DI TARO	23	12
FRASSINORO	89	9
FUSIGNANO	30	13
GAGGIO MONTANO	57	16
GALEATA	66	13
GALLIERA	23	33



REGIONE EMILIA-ROMAGNA	DISTANZA	CODICE F.O.C.
GAMBETTOLA	25	22
GATTATICO	26	12
GATTEO	21	22
GAZZOLA	43	12
GEMMANO	24	22
GORO	66	33
GOSSOLENGO	35	12
GRAGNANO TREBBIENSE	36	12
GRANAROLO DELL'EMILIA	23	13
GRIZZANA MORANDI	31	16
GROPPARELLO	37	12
GUALTIERI	30	9
GUASTALLA	28	9
GUIGLIA	51	13
IMOLA	16	13
JOLANDA DI SAVOIA	38	33
LAGOSANTO	39	33
LAMA MOCOGNO	82	9
LANGHIRANO	45	12
LESIGNANO DE' BAGNI	42	12
LIZZANO IN BELVEDERE	61	16
LOIANO	39	16
LONGIANO	30	22
LUGAGNANO VAL D'ARDA	27	12
LUGO	24	13
LUZZARA	23	9
MAIOLO	32	22
MALALBERGO	19	33
MARANELLO	45	9
MARANO SUL PANARO	48	13
MARZABOTTO	37	13
MASI TORELLO	21	33
MASSA LOMBARDA	22	13
MEDESANO	21	12
MEDICINA	8	13
MEDOLLA	44	9
MELDOLA	44	13
MERCATO SARACENO	47	22
MESOLA	57	33
MEZZANI	29	12
MINERBIO	26	33
MIRANDOLA	34	9
MISANO ADRIATICO	22	22
MODENA	37	9
MODIGLIANA	41	13
MOLINELLA	27	13

REGIONE EMILIA-ROMAGNA	DISTANZA	CODICE F.O.C.
MONCHIO DELLE CORTI	57	29
MONDAINO	36	22
MONGHIDORO	33	16
MONTE SAN PIETRO	30	13
MONTECCHIO EMILIA	35	12
MONTECHIARUGOLO	35	12
MONTECRETO	89	16
MONTEFIORE CONCA	27	22
MONTEFIORINO	79	9
MONTEGRIDOLFO	36	22
MONTERENZIO	30	13
MONTESCUDO-MONTE COLOMBO	16	22
MONTESE	59	16
MONTIANO	31	22
MONTICELLI D'ONGINA	27	12
MONZUNO	30	16
MORCIANO DI ROMAGNA	23	22
MORDANO	18	13
MORFASSO	45	12
NEVIANO DEGLI ARDUINI	52	12
NIBBIANO	61	12
NOCETO	15	12
NONANTOLA	42	9
NOVAFELTRIA	27	22
NOVELLARA	27	9
NOVI DI MODENA	21	9
OSTELLATO	27	33
OTTONE	61	1
OZZANO DELL'EMILIA	14	13
PALAGANO	83	9
PALANZANO	65	29
PARMA	20	12
PAVULLO NEL FRIGNANO	70	9
PECORARA	63	12
PELLEGRINO PARMENSE	32	12
PENNABILLI	38	22
PIACENZA	28	12
PIANELLO VAL TIDONE	53	12
PIANORO	29	13
PIEVE DI CENTO	32	33
PIEVEPELAGO	79	16
PIOZZANO	49	12
PODENZANO	33	12
POGGIO RENATICO	17	33
POGGIO TORRIANA	21	22
POLESINE ZIBELLO	20	12

REGIONE EMILIA-ROMAGNA	DISTANZA	CODICE F.O.C.
POLINAGO	82	9
PONTE DELL'OLIO	43	12
PONTENURE	24	12
PORTICO E SAN BENEDETTO	56	14
PORTOMAGGIORE	29	33
POVIGLIO	31	12
PREDAPPIO	49	13
PREMILCUORE	55	14
PRIGNANO SULLA SECCHIA	66	9
QUATTRO CASTELLA	45	12
RAVARINO	47	13
RAVENNA	32	13
REGGIO NELL'EMILIA	35	12
REGGIOLO	17	9
RICCIONE	19	22
RIMINI	14	22
RIO SALICETO	26	9
RIOLO TERME	26	13
RIOLUNATO	82	16
RIVERGARO	41	12
RO	20	33
ROCCA SAN CASCIANO	53	13
ROCCABIANCA	22	12
ROLO	18	9
RONCOFREDDO	33	22
ROTTOFRENO	33	12
RUBIERA	36	9
RUSSI	29	13
SALA BAGANZA	30	12
SALA BOLOGNESE	32	13
SALSOMAGGIORE TERME	17	12
SALUDECIO	33	22
SAN BENEDETTO VAL DI SAMBRO	29	16
SAN CESARIO SUL PANARO	38	13
SAN CLEMENTE	19	22
SAN FELICE SUL PANARO	49	33
SAN GIORGIO DI PIANO	28	33
SAN GIORGIO PIACENTINO	30	12
SAN GIOVANNI IN MARIIGNANO	21	22
SAN GIOVANNI IN PERSICETO	35	13
SAN LAZZARO DI SAVENA	16	13
SAN LEO	28	22
SAN MARTINO IN RIO	31	9
SAN MAURO PASCOLI	22	22



REGIONE EMILIA- ROMAGNA	DISTANZA	CODICE F.O.C.
SAN PIETRO IN CASALE	23	33
SAN PIETRO IN CERRO	19	12
SAN POLO D'ENZA	44	12
SAN POSSIDONIO	33	9
SAN PROSPERO	42	9
SAN SECONDO PARMENSE	19	12
SANT'AGATA BOLOGNESE	40	13
SANT'AGATA FELTRIA	38	22
SANT'AGATA SUL SANTERNO	25	13
SANT'ILARIO D'ENZA	26	12
SANTA SOFIA	74	13
SANTARCANGELO DI ROMAGNA	15	22
SARMATO	38	12
SARSINA	48	22
SASSO MARCONI	31	13
SASSUOLO	50	9
SAVIGNANO SUL PANARO	40	13
SAVIGNANO SUL RUBICONE	21	22
SCANDIANO	48	12
SERRAMAZZONI	64	9
SESTOLA	83	16
SISSA TRECASALI	28	12
SOGLIANO AL RUBICONE	32	22
SOLAROLO	24	13
SOLIERA	29	9
SOLIGNANO	34	12
SORAGNA	10	12
SORBOLO	27	12
SPILAMBERTO	39	13
TALAMELLO	26	22
TERENZO	33	12
TERRE DEL RENO	25	33
TIZZANO VAL PARMA	61	12
TOANO	78	9
TORNOLO	41	29
TORRILE	25	12
TRAVERSETOLO	39	12
TRAVO	47	12
TREDOZIO	51	13
TRESIGALLO	31	33
VALMOZZOLA	41	12
VALSAMOGGIA	37	13
VARANO DE' MELEGARI	30	12
VARSÌ	45	12
VENTASSO	61	29


REGIONE EMILIA- ROMAGNA	DISTANZA	CODICE F.O.C.
VERGATO	39	16
VERGHERETO	67	22
VERNASCA	28	12
VERUCCHIO	11	22
VETTO	61	12
VEZZANO SUL CROSTOLO	46	12
VIANO	56	12
VIGARANO MAINARDA	15	33
VIGNOLA	44	13
VIGOLZONE	37	12
VILLA MINOZZO	77	12
VILLANOVA SULL'ARDA	23	12
VOGHIERA	22	33
ZERBA	59	1
ZIANO PIACENTINO	47	12
ZOCCA	59	16
ZOLA PREDOSA	26	13



REGIONE TOSCANA	DISTANZA	CODICE F.O.C.
ABBADIA SAN SALVATORE	55	15
ABETONE CUTIGLIANO	59	16
AGLIANA	24	16
ALTOPASCIO	38	16
ANGHIARI	51	15
ARCIDOSSO	68	15
AREZZO	29	15
ASCIANO	22	15
AULLA	18	29
BADIA TEDALDA	55	22
BAGNI DI LUCCA	68	29
BAGNO A RIPOLI	21	14
BAGNONE	32	29
BARBERINO DI MUGELLO	5	16
BARBERINO VAL D'ELSA	33	14
BARGA	78	29
BIBBIENA	43	14
BIBBONA	79	29
BIENTINA	51	16
BORGIO A MOZZANO	64	29
BORGIO SAN LORENZO	16	16
BUCINE	29	14
BUGGIANO	38	16
BUONCONVENTO	38	15
BUTI	53	16
CALCI	59	29
CALCINAIA	61	16
CALENZANO	14	16
CAMAIORE	41	29
CAMPAGNATICO	71	15
CAMPI BISENZIO	17	16
CAMPORGIANO	58	29
CANTAGALLO	22	16
CAPANOLI	67	16
CAPANORI	45	16
CAPOLONA	36	15
CAPRAIA E LIMITE	37	16
CAPRESE MICHELANGELO	66	15
CAREGGINE	67	29
CARMIGNANO	30	16
CARRARA	22	29
CASALE MARITTIMO	80	29
CASCIANA TERME LARI	72	29
CASCINA	61	29
CASOLA IN LUNIGIANA	37	29
CASOLE D'ELSA	53	14

REGIONE TOSCANA	DISTANZA	CODICE F.O.C.
CASTAGNETO CARDUCCI	88	29
CASTEL DEL PIANO	62	15
CASTEL FOCOGLIANO	47	15
CASTEL SAN NICCOLÒ	36	14
CASTELFIORENTINO	50	16
CASTELFRANCO DI SOTTO	53	16
CASTELFRANCO PIANDISCÒ	19	14
CASTELL'AZZARA	74	15
CASTELLINA IN CHIANTI	44	14
CASTELLINA MARITTIMA	79	29
CASTELNUOVO BERARDENGA	26	15
CASTELNUOVO DI GARFAGNANA	66	29
CASTELNUOVO DI VAL DI CECINA	80	14
CASTIGLION FIBOCCHI	36	15
CASTIGLION FIORENTINO	22	15
CASTIGLIONE D'ORCIA	42	15
CASTIGLIONE DI GARFAGNANA	71	29
CAVRIGLIA	26	14
CECINA	74	29
CERRETO GUIDI	46	16
CERTALDO	45	14
CETONA	29	15
CHIANCIANO TERME	29	15
CHIANNI	80	16
CHIESINA UZZANESE	35	16
CHITIGNANO	51	15
CHIUSDINO	62	15
CHIUSI	22	15
CHIUSI DELLA VERNA	60	14
CINIGIANO	77	15
CIVITELLA IN VAL DI CHIARA	23	15
CIVITELLA PAGANICO	60	15
COLLE DI VAL D'ELSA	41	14
COLLESALVETTI	60	29
COMANO	35	29
COREGLIA ANTELMINELLI	78	29
CORTONA	22	15
CRESPINA LORENZANA	69	29
DICOMANO	24	14
EMPOLI	38	16
FABBRICHE DI VERGEMOLI	78	29
FAUGLIA	65	29

REGIONE TOSCANA	DISTANZA	CODICE F.O.C.
FIESOLE	27	14
FIGLINE E INCISA VALDARNO	6	14
FILATTIERA	30	29
FIRENZE	23	16
FIRENZUOLA	27	16
FIVIZZANO	32	29
FOIANO DELLA CHIARA	5	15
FORTE DEI MARMI	33	29
FOSCIANDORA	72	29
FOSDINOVO	26	29
FUCECCHIO	48	16
GAIOLE IN CHIANTI	38	14
GALLICANO	76	29
GAMBASSI TERME	54	14
GREVE IN CHIANTI	25	14
GROSSETO	80	15
GUARDISTALLO	80	29
IMPRUNETA	25	14
LAJATICO	80	16
LAMPORECCHIO	46	16
LARCIANO	44	16
LASTRA A SIGNA	23	16
LATERINA	34	14
LICCIANA NARDI	26	29
LIVORNO	57	29
LONDA	25	14
LORO CIUFFENNA	25	14
LUCCA	45	29
LUCIGNANO	10	15
MARCIANO DELLA CHIARA	13	15
MARLIANA	42	16
MARRADI	43	16
MASSA	24	29
MASSA E COZZILE	39	16
MASSA MARITTIMA	86	15
MASSAROSA	38	29
MINUCCIANO	45	29
MOLAZZANA	77	29
MONSUMMANO TERME	35	16
MONTAIONE	61	14
MONTALCINO	44	15
MONTALE	29	16
MONTE SAN SAVINO	17	15
MONTECARLO	42	16
MONTECATINI VAL DI CECINA	77	14
MONTECATINI-TERME	33	16
MONTELUPO FIORENTINO	33	16



REGIONE TOSCANA	DISTANZA	CODICE F.O.C.
MONTEMIGNAIO	30	14
MONTEMURLO	29	16
MONTEPULCIANO	20	15
MONTERCHI	45	15
MONTERIGGIONI	44	14
MONTERONI D'ARBIA	38	15
MONTEROTONDO MARITTIMO	90	15
MONTESCUDAIO	79	29
MONTEPERTOLI	39	16
MONTEVARCHI	22	14
MONTICIANO	58	15
MONTIERI	73	15
MONTIGNOSO	32	29
MONTOPOLI IN VAL D'ARNO	53	16
MULAZZO	31	29
MURLO	43	15
ORCIANO PISANO	72	29
ORTIGNANO RAGGIOLO	49	14
PALAIA	63	16
PALAZZUOLO SUL SENIO	45	16
PECCIOLI	72	16
PELAGO	13	14
PERGINE VALDARNO	33	14
PESCAGLIA	61	29
PESCIA	42	16
PIANCASTAGNAIO	58	15
PIAZZA AL SERCHIO	53	29
PIENZA	27	15
PIETRASANTA	32	29
PIEVE A NIEVOLE	32	16
PIEVE FOSCIANA	68	29
PIEVE SANTO STEFANO	61	15
PISA	49	29
PISTOIA	29	16
PITIGLIANO	78	19
PODENZANA	23	29
POGGIBONSI	38	14
POGGIO A CAIANO	26	16
POMARANCO	82	14
PONSACCO	64	16
PONTASSIEVE	10	14
PONTE BUGGIANESE	38	16
PONTEDERA	60	16
PONTREMOLI	28	29
POPPI	39	14
PORCARI	44	16
PRATO	21	16
PRATOVECCHIO STIA	34	14

REGIONE TOSCANA	DISTANZA	CODICE F.O.C.
QUARRATA	31	16
RADDA IN CHIANTI	33	14
RADICOFANI	42	15
RADICONDOLI	63	14
RAPOLANO TERME	18	15
REGGELLO	10	14
RIGNANO SULL'ARNO	3	14
RIPARBELLA	78	29
ROCCASTRADA	70	15
ROSIGNANO MARITTIMO	72	29
RUFINA	15	14
SAMBUCA PISTOIESE	46	16
SAN CASCIANO DEI BAGNI	39	15
SAN CASCIANO IN VAL DI PESA	26	14
SAN GIMIGNANO	48	14
SAN GIOVANNI VALDARNO	19	14
SAN GIULIANO TERME	53	29
SAN GODENZO	33	14
SAN MARCELLO PITEGLIO	50	16
SAN MINIATO	47	16
SAN QUIRICO D'ORCIA	35	15
SAN ROMANO IN GARFAGNANA	59	29
SAN VINCENZO	88	29
SANSEPOLCRO	53	15
SANTA CROCE SULL'ARNO	50	16
SANTA FIORA	73	15
SANTA LUCE	76	29
SANTA MARIA A MONTE	56	16
SARTEANO	25	15
SCANDICCI	22	16
SCARPERIA E SAN PIERO	15	16
SEGGIANO	56	15
SERAVEZZA	36	29
SERRAVALLE PISTOIESE	33	16
SESTINO	61	22
SESTO FIORENTINO	17	16
SIENA	40	15
SIGNA	25	16
SILLANO GIUNCUGNANO	60	29
SINALUNGA	8	15
SORANO	78	19
SOVICILLE	44	15
STAZZEMA	44	29
SUBBIANO	38	15

REGIONE TOSCANA	DISTANZA	CODICE F.O.C.
TALLA	45	14
TAVARNELLE VAL DI PESA	31	14
TERRANUOVA BRACCIOLINI	18	14
TERRICCIOLA	75	16
TORRITA DI SIENA	12	15
TREQUANDA	16	15
TRESANA	21	29
UZZANO	39	16
VAGLI SOTTO	61	29
VAGLIA	16	16
VAIANO	23	16
VECCHIANO	47	29
VERNIO	18	16
VIAREGGIO	38	29
VICCHIO	23	16
VICOPIANO	55	16
VILLA BASILICA	51	16
VILLA COLLEMANDINA	71	29
VILLAFRANCA IN LUNIGIANA	27	29
VINCI	45	16
VOLTERRA	65	14
ZERI	25	29



REGIONE UMBRIA	DISTANZA	CODICE F.O.C.
ACQUASPARTA	41	19
ALLERONA	49	15
ALVIANO	38	19
AMELIA	33	19
ARRONE	48	19
ASSISI	53	15
ATTIGLIANO	23	19
AVIGLIANO UMBRO	45	19
BASCHI	44	19
BASTIA UMBRA	48	15
BETTONA	54	15
BEVAGNA	66	15
CALVI DELL'UMBRIA	26	19
CAMPELLO SUL CLITUNNO	62	19
CANNARA	58	15
CASTEL GIORGIO	54	19
CASTEL RITALDI	66	19
CASTEL VISCARDO	53	19
CASTIGLIONE DEL LAGO	23	15
CERRETO DI SPOLETO	76	19
CITERNA	46	15
CITTÀ DELLA PIEVE	33	15
CITTÀ DI CASTELLO	56	15
COLLAZZONE	60	15
CORCIANO	34	15
COSTACCIARO	86	15
DERUTA	51	15
FABRO	29	15
FERENTILLO	51	19
FICULLE	36	15
FOLIGNO	63	15
FOSSATO DI VICO	81	15
FRATTA TODINA	59	19
GIANO DELL'UMBRIA	62	19
GIOVE	26	19
GUALDO CATTANEO	65	19
GUALDO TADINO	76	15
GUARDEA	41	19
GUBBIO	72	15
LISCIANO NICCONE	30	15
LUGNANO IN TEVERINA	32	19
MAGIONE	30	15
MARSCIANO	59	15
MASSA MARTANA	47	19
MONTE CASTELLO DI VIBIO	60	19
MONTE SANTA MARIA TIBERINA	58	15
MONTECASTRILLI	44	19

REGIONE UMBRIA	DISTANZA	CODICE F.O.C.
MONTECCHIO	48	19
MONTEFALCO	71	19
MONTEFRANCO	47	19
MONTEGABBIONE	38	15
MONTELEONE D'ORVIETO	35	15
MONTELEONE DI SPOLETO	85	19
MONTONE	53	15
NARNI	29	19
NOCERA UMBRA	72	15
NORCIA	86	24
ORVIETO	42	19
OTRICOLI	16	19
PACIANO	35	15
PANICALE	36	15
PARRANO	37	15
PASSIGNANO SUL TRASIMENO	24	15
PENNA IN TEVERINA	26	19
PERUGIA	40	15
PIEGARO	39	15
PIETRALUNGA	70	15
POGGIODOMO	84	19
POLINO	60	19
PORANO	43	19
PRECI	86	19
SAN GEMINI	37	19
SAN GIUSTINO	56	15
SAN VENANZO	65	19
SANT'ANATOLIA DI NARCO	62	19
SCHEGGIA E PASCELUPO	86	15
SCHEGGINO	62	19
SELLANO	81	19
SIGILLO	82	15
SPELLO	56	15
SPOLETO	54	19
STRONCONE	40	19
TERNI	37	19
TODI	55	19
TORGIANO	48	15
TREVI	67	19
TUORO SUL TRASIMENO	20	15
UMBERTIDE	47	15
VALFABBRICA	55	15
VALLO DI NERA	66	19
VALTOPINA	67	15



REGIONE MARCHE	DISTANZA	CODICE F.O.C.
ACQUALAGNA	67	22
ACQUASANTA TERME	59	24
ACQUAVIVA PICENA	44	24
AGUGLIANO	63	22
ALTIDONA	48	24
AMANDOLA	75	24
ANCONA	67	22
APECCHIO	80	15
APIRO	83	22
APPIGNANO	87	22
APPIGNANO DEL TRONTO	47	24
ARCEVIA	83	22
ARQUATA DEL TRONTO	68	24
ASCOLI PICENO	48	24
AUDITORE	34	22
BARBARA	68	22
BELFORTE ALL'ISAURO	55	22
BELMONTE PICENO	75	24
BELVEDERE OSTRENSE	64	22
BORGO PACE	72	22
CAGLI	74	22
CAMERANO	67	22
CAMERATA PICENA	57	22
CAMPOFILONE	49	24
CANTIANO	82	22
CARASSAI	59	24
CARPEGNA	44	22
CARTOCETO	49	22
CASTEL DI LAMA	40	24
CASTELBELLINO	70	22
CASTELFIDARDO	72	22
CASTELLEONE DI SUASA	64	22
CASTELPLANIO	77	22
CASTIGNANO	60	24
CASTORANO	44	24
CERRETO D'ESI	88	22
CHIARAVALLE	55	22
CINGOLI	83	22
CIVITANOVA MARCHE	59	24
COLLI AL METAURO	47	22
COLLI DEL TRONTO	40	24
COLMURANO	86	24
COMUNANZA	67	24
CORINALDO	58	22
CORRIDONIA	75	24
COSSIGNANO	52	24
CUPRA MARITTIMA	41	24
CUPRAMONTANA	74	22


REGIONE MARCHE	DISTANZA	CODICE F.O.C.
FABRIANO	90	15
FALCONARA MARITTIMA	61	22
FALERONE	78	24
FANO	37	22
FERMIGNANO	57	22
FERMO	57	24
FILOTTRANO	75	22
FOLIGNANO	48	24
FORCE	71	24
FOSSOMBRONE	57	22
FRANCAVILLA D'ETE	78	24
FRATTE ROSA	62	22
FRONTINO	48	22
FRONTONE	84	22
GABICCE MARE	25	22
GENGA	88	22
GRADARA	27	22
GROTTAMMARE	37	24
GROTTAZZOLINA	67	24
ISOLA DEL PIANO	52	22
JESI	66	22
LAPEDONA	51	24
LORETO	68	24
LORO PICENO	87	24
LUNANO	48	22
MACERATA	80	24
MACERATA FELTRIA	36	22
MAGLIANO DI TENNA	69	24
MAIOLATI SPONTINI	72	22
MALTIGNANO	44	24
MASSA FERMANA	84	24
MASSIGNANO	48	24
MERCATELLO SUL METAURO	67	22
MERCATINO CONCA	23	22
MERGO	77	22
MOGLIANO	84	24
MOMBAROCCIO	43	22
MONDAVIO	57	22
MONDOLFO	45	22
MONSAMPETRO MORICO	72	24
MONSAMPOLO DEL TRONTO	38	24
MONSANO	63	22
MONTALTO DELLE MARCHE	59	24
MONTAPPONE	82	24
MONTE CERIGNONE	31	22
MONTE GIBERTO	63	24

REGIONE MARCHE	DISTANZA	CODICE F.O.C.
MONTE GRIMANO TERME	24	22
MONTE PORZIO	51	22
MONTE RINALDO	65	24
MONTE ROBERTO	72	22
MONTE SAN GIUSTO	71	24
MONTE SAN MARTINO	86	24
MONTE SAN PIETRANGELI	71	24
MONTE SAN VITO	60	22
MONTE URANO	60	24
MONTE VIDON COMBATTE	61	24
MONTE VIDON CORRADO	78	24
MONTECALVO IN FOGLIA	45	22
MONTECAROTTO	75	22
MONTECASSIANO	87	24
MONTECICCARDO	38	22
MONTECOPIOLO	35	22
MONTECOSARO	64	24
MONTEDINOVE	63	24
MONTEFALCONE APPENNINO	74	24
MONTEFANO	85	22
MONTEFELCINO	56	22
MONTEFIORE DELL'ASO	54	24
MONTEFORTINO	75	24
MONTEGALLO	72	24
MONTEGIORGIO	76	24
MONTEGRANARO	68	24
MONTELABBATE	33	22
MONTELEONE DI FERMO	74	24
MONTEPARO	70	24
MONTELUPONE	74	24
MONTEMARCIANO	55	22
MONTEMONACO	75	24
MONTEPRANDONE	37	24
MONTERUBBIANO	56	24
MONTOTTONE	67	24
MORESCO	53	24
MORRO D'ALBA	60	22
MORROVALLE	70	24
NUMANA	74	22
OFFAGNA	71	22
OFFIDA	50	24
ORTEZZANO	62	24
OSIMO	75	22
OSTRA	59	22
OSTRA VETERE	65	22



REGIONE MARCHE	DISTANZA	CODICE F.O.C.
PALMIANO	61	24
PEDASO	43	24
PEGLIO	55	22
PENNA SAN GIOVANNI	85	24
PERGOLA	70	22
PESARO	32	22
PETRIANO	43	22
PETRIOLO	79	24
PETRITOLI	59	24
PIANDIMELETO	51	22
PIETRARUBBIA	40	22
PIOBBICO	78	22
POGGIO SAN MARCELLO	79	22
POGGIO SAN VICINO	88	22
POLLENZA	86	24
POLVERIGI	67	22
PONZANO DI FERMO	63	24
PORTO RECANATI	67	24
PORTO SAN GIORGIO	49	24
PORTO SANTELPIDIO	55	24
POTENZA PICENA	71	24
RAPAGNANO	68	24
RECANATI	75	24
RIPATRANSONE	50	24
RIPE SAN GINESIO	88	24
ROCCAFLUVIONE	55	24
ROSORA	74	22
ROTELLA	63	24
SAN BENEDETTO DEL TRONTO	37	24
SAN COSTANZO	47	22
SAN LORENZO IN CAMPO	64	22
SAN MARCELLO	64	22
SAN PAOLO DI JESI	72	22
SANT'ANGELO IN PONTANO	87	24
SANT'ANGELO IN VADO	59	22
SANT'ELPIDIO A MARE	60	24
SANT'IPPOLITO	53	22
SANTA MARIA NUOVA	67	22
SANTA VITTORIA IN MATENANO	75	24
SARNANO	85	24
SASSOCORVARO	40	22
SASSOFELTRIO	21	22
SENIGALLIA	47	22
SERRA DE' CONTI	70	22
SERRA SAN QUIRICO	80	22
SERRA SANT'ABBONDIO	87	22


REGIONE MARCHE	DISTANZA	CODICE F.O.C.
SERRAVALLE DI CHIENTI	87	15
SERVIGLIANO	78	24
SIROLO	74	22
SMERILLO	76	24
SPINETOLI	39	24
STAFFOLO	75	22
TAVOLETO	39	22
TAVULLIA	28	22
TERRE ROVERESCHE	56	22
TOLENTINO	89	24
TORRE SAN PATRIZIO	67	24
TRECASTELLI	55	22
URBANIA	64	22
URBINO	52	22
URBISAGLIA	82	24
VALLEFOGLIA	37	22
VENAROTTA	57	24
VISSO	90	19



REGIONE LAZIO	DISTANZA	CODICE F.O.C.
ACCUMOLI	75	24
ACQUAFONDATA	64	25
ACQUAPENDENTE	65	19
ACUTO	23	18
AFFILE	33	18
AGOSTA	44	18
ALATRI	34	18
ALBANO LAZIALE	23	17
ALLUMIERE	56	17
ALVITO	60	18
AMASENO	43	18
AMATRICE	84	24
ANAGNI	17	18
ANGUILLARA SABAZIA	43	17
ANTICOLI CORRADO	40	18
ANTRODOCO	61	19
ANZIO	31	17
APRILIA	17	17
AQUINO	41	18
ARCE	39	18
ARCINAZZO ROMANO	37	18
ARDEA	15	17
ARICCIA	25	17
ARLENA DI CASTRO	59	19
ARNARA	33	18
ARPINO	53	18
ARSOLI	41	18
ARTENA	7	18
ASCREA	57	18
ATINA	57	25
AUSONIA	52	25
BAGNOREGIO	54	19
BARBARANO ROMANO	57	19
BASSANO IN TEVERINA	25	19
BASSANO ROMANO	43	19
BASSIANO	45	18
BELLEGRA	30	18
BELMONTE CASTELLO	54	25
BELMONTE IN SABINA	45	19
BLERA	54	19
BOLSENA	56	19
BOMARZO	28	19
BORBONA	76	19
BORGO VELINO	60	19
BORGOROSE	55	18
BOVILLE ERNICA	39	18
BRACCIANO	47	17
BROCCOSTELLA	50	18
CALCATA	20	19

REGIONE LAZIO	DISTANZA	CODICE F.O.C.
CAMERATA NUOVA	50	18
CAMPAGNANO DI ROMA	30	19
CAMPODIMELE	60	18
CAMPOLI APPENNINO	59	18
CANALE MONTERANO	57	17
CANEPINA	39	19
CANINO	68	19
CANTALICE	57	19
CANTALUPO IN SABINA	15	19
CANTERANO	43	18
CAPENA	21	19
CAPODIMONTE	52	19
CAPRANICA	44	19
CAPRANICA PRENESTINA	25	18
CAPRAROLA	39	19
CARBOGNANO	34	19
CARPINETO ROMANO	24	18
CASALATTICO	65	25
CASALVIERI	62	18
CASAPE	32	18
CASAPROTA	37	19
CASPERIA	20	19
CASSINO	44	25
CASTEL DI TORA	53	19
CASTEL GANDOLFO	24	17
CASTEL MADAMA	30	18
CASTEL SAN PIETRO ROMANO	18	18
CASTEL SANT'ANGELO	58	19
CASTEL SANTELIA	26	19
CASTELFORTE	51	25
CASTELLIRI	42	18
CASTELNUOVO DI FARFA	26	19
CASTELNUOVO DI PORTO	22	19
CASTELNUOVO PARANO	52	25
CASTIGLIONE IN TEVERINA	43	19
CASTRO DEI VOLSCI	46	18
CASTROCELO	43	18
CAVE	15	18
CECCANO	30	18
CELLENO	45	19
CELLERE	67	19
CEPRANO	32	18
CERRETO LAZIALE	36	18
CERVARA DI ROMA	50	18
CERVARO	44	25


REGIONE LAZIO	DISTANZA	CODICE F.O.C.
CERVETERI	34	17
CIAMPINO	18	17
CICILIANO	35	18
CINETO ROMANO	36	18
CISTERNA DI LATINA	32	18
CITTADUCALE	53	19
CITTAREALE	83	19
CIVITA CASTELLANA	21	19
CIVITAVECCHIA	48	17
CIVITELLA D'AGLIANO	41	19
CIVITELLA SAN PAOLO	15	19
COLFELICE	44	18
COLLALTO SABINO	49	18
COLLE DI TORA	51	19
COLLE SAN MAGNO	52	18
COLLEFERRO	7	18
COLLEGIOVE	56	18
COLLEPARDO	42	18
COLLEVECCHIO	14	19
COLLI SUL VELINO	49	19
COLONNA	18	18
CONCERVIANO	60	19
CONFIGNI	28	19
CONTIGLIANO	43	19
CORCHIANO	29	19
CORENO AUSONIO	55	25
CORI	25	18
COTTANELLO	28	19
ESPERIA	54	25
FABRICA DI ROMA	31	19
FALERIA	17	19
FALVATERRA	38	18
FARA IN SABINA	29	19
FARNESE	68	19
FERENTINO	24	18
FIAMIGNANO	69	18
FIANO ROMANO	19	19
FILACCIANO	9	19
FILETTINO	49	18
FIUGGI	28	18
FIUMICINO	24	17
FONDI	70	18
FONTANA LIRI	42	18
FONTE NUOVA	30	17
FONTECHIARI	56	18
FORANO	11	19
FORMELLO	32	19
FORMIA	58	25
FRASCATI	20	18



REGIONE LAZIO	DISTANZA	CODICE F.O.C.
FRASSO SABINO	33	19
FROSINONE	24	18
FUMONE	34	18
GAETA	65	25
GALLESE	25	19
GALLICANO NEL LAZIO	20	18
GALLINARO	63	25
GAVIGNANO	14	18
GENAZZANO	17	18
GENZANO DI ROMA	27	17
GERANO	36	18
GIULIANO DI ROMA	33	18
GORGA	25	18
GRADOLI	66	19
GRAFFIGNANO	36	19
GRECCIO	56	19
GROTTAFERRATA	23	18
GROTTE DI CASTRO	65	19
GUARCINO	37	18
GUIDONIA MONTECELIO	26	18
ISCHIA DI CASTRO	66	19
ISOLA DEL LIRI	46	18
ITRI	67	25
JENNE	47	18
LABICO	7	18
LABRO	52	19
LADISPOLI	35	17
LANUVIO	28	18
LARIANO	15	18
LATERA	68	19
LATINA	34	17
LENOLA	58	18
LEONESSA	76	19
LICENZA	39	18
LONGONE SABINO	56	19
LUBRIANO	51	19
MAENZA	41	18
MAGLIANO ROMANO	27	19
MAGLIANO SABINA	18	19
MANDELA	33	18
MANZIANA	54	17
MARANO EQUO	43	18
MARCELLINA	36	18
MARCESELLI	65	18
MARINO	24	17
MARTA	50	19
MAZZANO ROMANO	25	19
MENTANA	29	19
MICIGLIANO	69	19

REGIONE LAZIO	DISTANZA	CODICE F.O.C.
MINTURNO	51	25
MOMPEO	32	19
MONTALTO DI CASTRO	71	17
MONTASOLA	26	19
MONTE COMPATRI	17	18
MONTE PORZIO CATONE	18	18
MONTE ROMANO	53	19
MONTE SAN BIAGIO	69	18
MONTE SAN GIOVANNI CAMPANO	41	18
MONTE SAN GIOVANNI IN SABINA	34	19
MONTEBUONO	19	19
MONTEFIASCONE	46	19
MONTEFLAVIO	38	19
MONTELANICO	18	18
MONTELEONE SABINO	35	19
MONTELIBRETTI	26	19
MONTENERO SABINO	36	19
MONTEROSI	35	19
MONTEROTONDO	24	19
MONTOPOLI DI SABINA	19	19
MONTORIO ROMANO	32	19
MORICONE	30	19
MORLUPO	22	19
MOROLO	26	18
MORRO REATINO	58	19
NAZZANO	12	19
NEMI	27	18
NEPI	29	19
NEROLA	29	19
NESPOLO	53	18
NETTUNO	33	17
NORMA	36	18
OLEVANO ROMANO	23	18
ONANO	71	19
ORIOLO ROMANO	55	19
ORTE	19	19
ORVINIO	48	19
PAGANICO SABINO	55	18
PALESTRINA	14	18
PALIANO	15	18
PALOMBARA SABINA	36	19
PASTENA	45	18
PATRICA	29	18
PERCILE	43	18
PESCOROCCHIANO	61	18
PESCOSOLIDO	57	18
PETRELLA SALTO	66	19
PIANSANO	59	19

REGIONE LAZIO	DISTANZA	CODICE F.O.C.
PICINISCO	69	25
PICO	47	18
PIEDIMONTE SAN GERMANO	45	18
PIGLIO	24	18
PIGNATARO INTERAMNA	42	25
PISONIANO	29	18
POFI	37	18
POGGIO BUSTONE	64	19
POGGIO CATINO	20	19
POGGIO MIRTETO	19	19
POGGIO MOIANO	37	19
POGGIO NATIVO	34	19
POGGIO SAN LORENZO	34	19
POLI	25	18
POMEZIA	6	17
PONTECORVO	44	18
PONTINIA	45	17
PONZANO ROMANO	5	19
POSTA	71	19
POSTA FIBRENO	57	18
POZZAGLIA SABINA	47	19
PRIVERNO	43	18
PROCENO	68	15
PROSEDI	35	18
RIANO	24	19
RIETI	48	19
RIGNANO FLAMINIO	14	19
RIOFREDDO	46	18
RIPI	34	18
RIVODUTRI	62	19
ROCCA CANTERANO	44	18
ROCCA D'ARCE	42	18
ROCCA DI CAVE	21	18
ROCCA DI PAPA	28	18
ROCCA MASSIMA	24	18
ROCCA PRIORA	21	18
ROCCA SANTO STEFANO	32	18
ROCCA SINIBALDA	46	19
ROCCAGIOVINE	37	18
ROCCAGORGA	43	18
ROCCANTICA	19	19
ROCCASECCA	47	18
ROCCASECCA DEI VOLSCI	42	18
ROIATE	26	18
ROMA	23	17
RONCIGLIONE	41	19
ROVIANO	39	18
SABAUDIA	51	17



REGIONE LAZIO	DISTANZA	CODICE F.O.C.
SACROFANO	29	19
SALISANO	29	19
SAMBUCI	35	18
SAN BIAGIO SARACINISCO	73	25
SAN CESAREO	15	18
SAN DONATO VAL DI COMINO	68	18
SAN FELICE CIRCEO	61	17
SAN GIORGIO A LIRI	45	25
SAN GIOVANNI INCARICO	40	18
SAN GREGORIO DA SASSOLA	33	18
SAN LORENZO NUOVO	60	19
SAN POLO DEI CAVALIERI	40	18
SAN VITO ROMANO	24	18
SAN VITTORE DEL LAZIO	40	25
SANT'AMBROGIO SUL GARIGLIANO	43	25
SANT'ANDREA DEL GARIGLIANO	47	25
SANT'ANGELO ROMANO	33	18
SANT'APOLLINARE	45	25
SANT'ELIA FIUMERAPIDO	51	25
SANT'ORESTE	8	19
SANTA MARINELLA	43	17
SANTI COSMA E DAMIANO	51	25
SANTOPADRE	48	18
SARACINESCO	38	18
SCANDRIGLIA	34	19
SEGNI	13	18
SELCI	15	19
SERMONETA	42	18
SERRONE	24	18
SETTEFRATI	69	25
SEZZE	52	18
SGURGOLA	20	18
SONNINO	50	18
SORA	49	18
SORIANO NEL CIMINO	30	19
SPERLONGA	72	18
SPIGNO SATURNIA	56	25
STIMIGLIANO	8	19
STRANGOLAGALLI	39	18
SUBIACO	38	18
SUPINO	24	18
SUTRI	38	19
TARANO	17	19
TARQUINIA	59	17


REGIONE LAZIO	DISTANZA	CODICE F.O.C.
TERELLE	65	25
TERRACINA	61	17
TESSENNANO	63	19
TIVOLI	28	18
TOFFIA	28	19
TOLFA	57	17
TORRE CAJETANI	30	18
TORRI IN SABINA	18	19
TORRICE	31	18
TORRICELLA IN SABINA	39	19
TORRITA TIBERINA	14	19
TREVI NEL LAZIO	40	18
TREVIGNANO ROMANO	43	19
TRIVIGLIANO	31	18
TURANIA	48	18
TUSCANIA	51	19
VACONE	25	19
VALENTANO	58	19
VALLECORSA	48	18
VALLEMAIO	50	25
VALLEPIETRA	49	18
VALLERANO	36	19
VALLEROTONDA	60	25
VALLINFREDA	49	18
VALMONTONE	5	18
VARCO SABINO	66	19
VASANELLO	27	19
VEJANO	57	19
VELLETRI	22	18
VEROLI	36	18
VETRALLA	44	19
VICALVI	58	18
VICO NEL LAZIO	38	18
VICOVARO	33	18
VIGNANELLO	35	19
VILLA LATINA	62	25
VILLA SAN GIOVANNI IN TUSCIA	51	19
VILLA SANTA LUCIA	49	25
VILLA SANTO STEFANO	37	18
VITERBO	37	19
VITICUSO	59	25
VITORCHIANO	31	19
VIVARO ROMANO	48	18
ZAGAROLO	16	18



REGIONE ABRUZZO	DISTANZA	CODICE F.O.C.
ABBATEGGIO	31	24
ACCIANO	50	24
AIELLI	61	24
ALANNO	29	24
ALBA ADRIATICA	31	24
ALFEDENA	73	25
ALTINO	51	24
ANCARANO	43	24
ANVERSA DEGLI ABRUZZI	49	24
ARCHI	51	24
ARI	35	24
ARIELLI	38	24
ARSITA	40	24
ATELETA	80	25
ATESSA	53	24
ATRI	20	24
AVEZZANO	63	18
BALSORANO	62	18
BARETE	70	24
BARISCIANO	57	24
BARREA	82	25
BASCIANO	36	24
BELLANTE	30	24
BISEGNA	68	24
BISENTI	33	24
BOLOGNANO	32	24
BOMBA	55	24
BORRELLO	74	24
BRITTOLI	42	24
BUCCHIANICO	28	24
BUGNARA	52	24
BUSSI SUL TIRINO	35	24
CAGNANO AMITERNO	75	24
CALASCIO	56	24
CAMPLI	40	24
CAMPO DI GIOVE	62	24
CAMPOTOSTO	73	24
CANISTRO	71	18
CANOSA SANNITA	37	24
CANSANO	56	24
CANZANO	32	24
CAPESTRANO	43	24
CAPISTRELLO	67	18
CAPITIGNANO	79	24
CAPORCIANO	51	24
CAPPADOCIA	68	18
CAPPELLE SUL TAVO	8	24
CARAMANICO TERME	41	24
CARAPELLE CALVISIO	52	24

REGIONE ABRUZZO	DISTANZA	CODICE F.O.C.
CARPINETO DELLA NORA	43	24
CARPINETO SINELLO	62	24
CARSOLI	42	18
CARUNCHIO	77	24
CASACANDITELLA	39	24
CASALANGUIDA	66	24
CASALBORDINO	47	24
CASALINCONTRADA	29	24
CASOLI	54	24
CASTEL CASTAGNA	46	24
CASTEL DEL MONTE	63	24
CASTEL DI IERI	52	24
CASTEL DI SANGRO	71	25
CASTEL FRENTANO	42	24
CASTELGUIDONE	81	24
CASTELLAFIUME	73	18
CASTELLALTO	32	24
CASTELLI	54	24
CASTELVECCHIO CALVISIO	53	24
CASTELVECCHIO SUBEQUO	52	24
CASTIGLIONE A CASAURIA	30	24
CASTIGLIONE MESSER MARINO	82	24
CASTIGLIONE MESSER RAIMONDO	27	24
CASTILENTI	23	24
CATIGNANO	32	24
CELANO	60	24
CELENZA SUL TRIGNO	72	24
CELLINO ATTANASIO	32	24
CEPAGATTI	21	24
CERCHIO	58	24
CERMIGNANO	34	24
CHIETI	19	24
CITTÀ SANT'ANGELO	11	24
CIVITA D'ANTINO	76	18
CIVITALUPARELLA	72	24
CIVITAQUANA	39	24
CIVITELLA ALFEDENA	88	25
CIVITELLA CASANOVA	36	24
CIVITELLA DEL TRONTO	49	24
CIVITELLA MESSER RAIMONDO	62	24
CIVITELLA ROVETO	72	18
COCULLO	46	24
COLLARMELE	58	24
COLLECORVINO	18	24
COLLEDARA	42	24


REGIONE ABRUZZO	DISTANZA	CODICE F.O.C.
COLLEDIMACINE	77	24
COLLEDIMEZZO	59	24
COLLELONGO	78	24
COLLEPIETRO	41	24
COLONNELLA	35	24
CONTROGUERRA	36	24
CORFINIO	39	24
CORROPOLI	35	24
CORTINO	50	24
CORVARA	41	24
CRECCHIO	36	24
CROGNALETO	60	24
CUGNOLI	36	24
CUPELLO	54	24
DOGLIOLA	64	24
ELICE	19	24
FAGNANO ALTO	64	24
FALLO	67	24
FANO ADRIANO	57	24
FARA FILIORUM PETRI	36	24
FARA SAN MARTINO	59	24
FARINDOLA	37	24
FILETTO	46	24
FONTECCHIO	65	24
FOSSA	64	24
FOSSACESIA	38	24
FRAINE	80	24
FRANCAVILLA AL MARE	21	24
FRESAGRAN DINARIA	62	24
FRISA	38	24
FURCI	63	24
GAGLIANO ATERNO	55	24
GAMBERALE	82	24
GESSOPALENA	63	24
GIOIA DEI MARSI	62	24
GISSI	58	24
GIULIANO TEATINO	33	24
GIULIANOVA	26	24
GORIANO SICOLI	50	24
GUARDIAGRELE	42	24
GUILMI	68	24
INTRODACQUA	52	24
ISOLA DEL GRAN SASSO D'ITALIA	45	24
L'AQUILA	58	24
LAMA DEI PELIGNI	68	24
LANCIANO	38	24
LECCE NEI MARSI	64	24
LENTELLA	59	24




REGIONE ABRUZZO	DISTANZA	CODICE F.O.C.
LETTOMANOPPELLO	28	24
LETTOPALENA	76	24
LISCIA	68	24
LORETO APRUTINO	18	24
LUCO DEI MARSI	70	18
LUCOLI	70	24
MAGLIANO DE' MARSI	57	18
MANOPPELLO	31	24
MARTINSICURO	35	24
MASSA D'ALBE	62	18
MIGLIANICO	24	24
MOLINA ATERNO	51	24
MONTAZZOLI	72	24
MONTEBELLO DI BERTONA	32	24
MONTEBELLO SUL SANGRO	63	24
MONTEFERRANTE	67	24
MONTEFINO	27	24
MONTELAPIANO	69	24
MONTENERODOMO	75	24
MONTEODORISIO	51	24
MONTEREALE	80	24
MONTESILVANO	5	24
MONTORIO AL VOMANO	44	24
MORINO	70	18
MORRO D'ORO	22	24
MOSCIANO SANT'ANGELO	25	24
MOSCUFO	17	24
MOZZAGROGNA	40	24
NAVELLI	45	24
NERETO	38	24
NOCCIANO	30	24
NOTARESCO	23	24
OCRE	67	24
OFENA	47	24
OPI	88	18
ORICOLA	44	18
ORSOGNA	42	24
ORTONA	30	24
ORTONA DEI MARSI	58	24
ORTUCCHIO	62	24
OVINDOLI	68	24
PACENTRO	51	24
PAGLIETA	41	24
PALENA	76	24
PALMOLI	71	24
PALOMBARO	56	24
PENNA SANT'ANDREA	37	24
PENNADOMO	59	24

REGIONE ABRUZZO	DISTANZA	CODICE F.O.C.
PENNAPIEDIMONTE	49	24
PENNE	24	24
PERANO	48	24
PERETO	46	18
PESCARA	12	24
PESCASSEROLI	83	24
PESCINA	53	24
PESCOCOSTANZO	73	24
PESCOSANSONESCO	37	24
PETTORANO SUL GIZIO	53	24
PIANELLA	21	24
PICCIANO	18	24
PIETRACAMELA	59	24
PIETRAFERRAZZANA	60	24
PIETRANICO	35	24
PINETO	13	24
PIZZOFERRATO	79	24
PIZZOLI	68	24
POGGIO PICENZE	60	24
POGGIOFIORITO	36	24
POLLUTRI	49	24
POPOLI	34	24
PRATA D'ANSIDONIA	56	24
PRATOLA PELIGNA	39	24
PRETORO	42	24
PREZZA	45	24
QUADRI	67	24
RAIANO	42	24
RAPINO	40	24
RIPA TEATINA	24	24
RIVISONDOLI	70	24
ROCCA DI BOTTE	47	18
ROCCA DI CAMBIO	78	18
ROCCA DI MEZZO	75	24
ROCCA PIA	59	24
ROCCA SAN GIOVANNI	42	24
ROCCA SANTA MARIA	57	24
ROCCACASALE	41	24
ROCCAMONTEPIANO	38	24
ROCCAMORICE	33	24
ROCCARASO	71	24
ROCCASCALEGNA	58	24
ROCCASPINALVETI	80	24
ROIO DEL SANGRO	72	24
ROSCIANO	26	24
ROSELLO	72	24
ROSETO DEGLI ABRUZZI	20	24
SALLE	39	24
SAN BENEDETTO DEI MARSI	59	24

REGIONE ABRUZZO	DISTANZA	CODICE F.O.C.
SAN BENEDETTO IN PERILLIS	43	24
SAN BUONO	65	24
SAN DEMETRIO NE' VESTINI	64	24
SAN GIOVANNI LIPIONI	79	24
SAN GIOVANNI TEATINO	16	24
SAN MARTINO SULLA MARRUCINA	42	24
SAN PIO DELLE CAMERE	52	24
SAN SALVO	54	24
SAN VALENTINO IN ABRUZZO CITERIORE	29	24
SAN VINCENZO VALLE ROVETO	63	18
SAN VITO CHIETINO	33	24
SANT'EGIDIO ALLA VIBRATA	43	24
SANT'EUFEMIA A MAIELLA	47	24
SANT'EUSANIO DEL SANGRO	48	24
SANT'EUSANIO FORCONESE	66	24
SANT'OMERO	35	24
SANTA MARIA IMBARO	42	24
SANTE MARIE	53	18
SANTO STEFANO DI SESSANIO	61	24
SCAFA	23	24
SCANNO	64	24
SCERNI	54	24
SCHIAVI DI ABRUZZO	90	24
SCONTRONE	73	25
SCOPPITO	67	24
SCURCOLA MARSICANA	58	18
SECINARO	58	24
SERRAMONACESCA	35	24
SILVI	8	24
SPOLTORE	11	24
SULMONA	46	24
TAGLIACOZZO	58	18
TARANTA PELIGNA	72	24
TERAMO	34	24
TIONE DEGLI ABRUZZI	62	24
TOCCO DA CASAURIA	31	24
TOLLO	31	24
TORANO NUOVO	42	24
TORINO DI SANGRO	42	24
TORNARECCIO	59	24
TORNIMPARTE	62	18
TORRE DE' PASSERI	28	24
TORREBRUNA	77	24




REGIONE ABRUZZO	DISTANZA	CODICE F.O.C.
TORREVECCHIA TEATINA	24	24
TORRICELLA PELIGNA	66	24
TORRICELLA SICURA	40	24
TORTORETO	34	24
TOSSICIA	43	24
TRASACCO	69	24
TREGLIO	31	24
TUFILLO	69	24
TURRIVALIGNANI	25	24
VACRI	34	24
VALLE CASTELLANA	62	24
VASTO	51	24
VICOLI	39	24
VILLA CELIERA	34	24
VILLA SANT'ANGELO	68	24
VILLA SANTA LUCIA DEGLI ABRUZZI	52	24
VILLA SANTA MARIA	64	24
VILLALAGO	57	24
VILLALFONSINA	50	24
VILLAMAGNA	28	24
VILLAVALLELONGA	82	24
VILLETTA BARREA	87	25
VITTORITO	40	24



REGIONE MOLISE	DISTANZA	CODICE F.O.C.
ACQUAVIVA COLLECROCE	79	24
ACQUAVIVA D'ISERNIA	66	25
AGNONE	86	24
BAGNOLI DEL TRIGNO	79	25
BARANELLO	83	25
BELMONTE DEL SANNIO	89	24
BOJANO	73	25
BUSSO	85	25
CAMPOCHIARO	80	25
CAMPOMARINO	65	24
CANTALUPO NEL SANNIO	68	25
CAPRACOTTA	86	24
CAROVILLI	72	25
CARPINONE	61	25
CASALCIPRANO	86	25
CASTEL DEL GIUDICE	79	24
CASTEL SAN VINCENZO	63	25
CASTELMAURO	81	24
CASTELPETROSO	66	25
CASTELPIZZUTO	64	25
CASTELVERRINO	83	25
CASTROPIGNANO	89	25
CERCEMAGGIORE	82	25
CERCEPICCOLA	79	25
CERRO AL VOLTURNO	59	25
CHIAUCI	68	25
CIVITACAMPOMARANO	87	24
CIVITANOVA DEL SANNIO	72	25
COLLE D'ANCHISE	78	25
COLLI A VOLTURNO	53	25
CONCA CASALE	53	25
DURONIA	84	25
FILIGNANO	53	25
FORLÌ DEL SANNIO	69	25
FORNELLI	57	25
FROSOLO	81	25
GUARDIAFIERA	83	24
GUARDIAREGIA	78	25
GUGLIONESI	73	24
ISERNIA	56	25
LARINO	81	24
LONGANO	60	25
MACCHIA D'ISERNIA	50	25
MACCHIAGODENA	73	25
MAFALDA	68	24

REGIONE MOLISE	DISTANZA	CODICE F.O.C.
MIRABELLO SANNITICO	90	25
MIRANDA	63	25
MOLISE	89	25
MONTAQUILA	50	25
MONTECILFONE	81	24
MONTEFALCONE NEL SANNIO	74	24
MONTELONGO	88	24
MONTEMITRO	69	24
MONTENERO DI BISACCIA	62	24
MONTENERO VAL COCCHIARA	74	25
MONTERODUNI	51	25
MONTORIO NEI FRENTANI	85	24
PALATA	74	24
PESCHE	58	25
PESCOLANCIANO	67	25
PESCOPENNATARO	81	24
PETACCIATO	62	24
PETTORANELLO DEL MOLISE	61	25
PIETRABONDANTE	77	25
PIETRACUPA	88	25
PIZZONE	64	25
POGGIO SANNITA	83	25
PORTOCANNONE	68	24
POZZILLI	46	25
RIONERO SANNITICO	65	25
ROCCAMANDOLFI	74	25
ROCCASICURA	71	25
ROCCAVIVARA	76	24
ROCCHETTA A VOLTURNO	56	25
ROTELLO	85	24
SALCITO	81	25
SAN FELICE DEL MOLISE	70	24
SAN GIACOMO DEGLI SCHIAVONI	71	24
SAN GIULIANO DEL SANNIO	77	25
SAN MARTINO IN PENSILIS	74	24
SAN MASSIMO	73	25
SAN PIETRO AVELLANA	80	25
SAN POLO MATESE	79	25
SANT'AGAPITO	57	25
SANT'ANGELO DEL PESCO	74	24
SANT'ELENA SANNITA	80	25
SANTA MARIA DEL MOLISE	67	25


REGIONE MOLISE	DISTANZA	CODICE F.O.C.
SCAPOLI	59	25
SEPINO	72	25
SESSANO DEL MOLISE	65	25
SESTO CAMPANO	38	25
SPINETE	79	25
TAVENNA	73	24
TERMOLI	65	24
TRIVENTO	80	24
URURI	81	24
VASTOGIRARDI	80	25
VENAFRO	42	25
VINCHIATURO	82	25



REGIONE CAMPANIA	DISTANZA	CODICE F.O.C.
ACERNO	35	28
ACERRA	11	25
AFRAGOLA	11	25
AGEROLA	45	25
AGROPOLI	24	28
AIELLO DEL SABATO	36	25
AILANO	41	25
AIROLA	24	25
ALBANELLA	20	28
ALFANO	77	28
ALIFE	44	25
ALTAVILLA IRPINA	47	25
ALTAVILLA SILENTINA	18	28
ALVIGNANO	32	25
AMALFI	38	28
AMOROSI	26	25
ANACAPRI	56	25
ANDRETTA	58	28
ANGRI	26	25
APICE	50	25
APOLLOSA	40	25
AQUARA	40	28
AQUILONIA	76	28
ARIANO IRPINO	62	25
ARIENZO	16	25
ARPAIA	20	25
ARPAISE	40	25
ARZANO	15	25
ASCEA	56	28
ATENA LUCANA	38	28
ATRANI	39	28
ATRIPALDA	35	28
AULETTA	31	28
AVELLA	24	25
AVELLINO	34	25
AVERSA	13	25
BACOLI	29	25
BAGNOLI IRPINO	61	28
BAIA E LATINA	37	25
BAIANO	22	25
BARANO D'ISCHIA	59	25
BARONISSI	22	28
BATTIPAGLIA	6	28
BELLIZZI	8	28
BELLONA	21	25
BELLOSQUARDO	40	28
BENEVENTO	44	25
BISACCIA	70	28
BONEA	29	25

REGIONE CAMPANIA	DISTANZA	CODICE F.O.C.
BONITO	58	25
BOSCOREALE	23	25
BOSCOTRECASE	23	25
BRACIGLIANO	33	28
BRUSCIANO	15	25
BUCCIANO	26	25
BUCCINO	30	28
BUONABITACOLO	50	28
BUONALBERGO	67	25
CAGGIANO	37	28
CAIANELLO	26	25
CAIAZZO	24	25
CAIRANO	58	28
CAIVANO	6	25
CALABRITTO	37	28
CALITRI	61	28
CALVANICO	27	28
CALVI	48	25
CALVI RISORTA	22	25
CALVIZZANO	22	25
CAMEROTA	83	28
CAMIGLIANO	19	25
CAMPAGNA	21	28
CAMPOLATTARO	57	25
CAMPOLI DEL MONTE TABURNO	38	25
CAMPORA	52	28
CAMPOSANO	21	25
CANCELLO ED ARNONE	23	25
CANDIDA	39	25
CANNALONGA	53	28
CAPACCIO PAESTUM	20	28
CAPODRISE	6	25
CAPOSELE	38	28
CAPRI	56	25
CAPRIATI A VOLTURNO	48	25
CAPRIGLIA IRPINA	39	25
CAPUA	16	25
CARBONARA DI NOLA	29	25
CARDITO	8	25
CARIFE	65	25
CARINARO	11	25
CARINOLA	31	25
CASAGIOVE	9	25
CASAL DI PRINCIPE	15	25
CASAL VELINO	50	28
CASALBORE	70	25
CASALBUONO	55	28
CASALDUNI	50	25

REGIONE CAMPANIA	DISTANZA	CODICE F.O.C.
CASALETTO SPARTANO	75	28
CASALNUOVO DI NAPOLI	13	25
CASALUCE	11	25
CASAMARCIANO	21	25
CASAMICCIOLA TERME	54	25
CASANDRINO	15	25
CASAPESENNA	17	25
CASAPULLA	10	25
CASAVATORE	14	25
CASELLE IN PITTARI	65	28
CASERTA	7	25
CASOLA DI NAPOLI	32	25
CASORIA	13	25
CASSANO IRPINO	55	25
CASTEL BARONIA	62	25
CASTEL CAMPAGNANO	30	25
CASTEL DI SASSO	22	25
CASTEL MORRONE	18	25
CASTEL SAN GIORGIO	30	28
CASTEL SAN LORENZO	33	28
CASTEL VOLTURNO	28	25
CASTELCIVITA	36	28
CASTELFRANCI	56	25
CASTELFRANCO IN MISCANO	82	25
CASTELLABATE	35	28
CASTELLAMMARE DI STABIA	28	25
CASTELLO DEL MATESE	52	25
CASTELLO DI CISTERNA	13	25
CASTELNUOVO CILENTO	44	28
CASTELNUOVO DI CONZA	41	28
CASTELPAGANO	81	25
CASTELPOTO	47	25
CASTELVENERE	35	25
CASTELVETERE SUL CALORE	47	25
CASTIGLIONE DEL GENOVESI	21	28
CAUTANO	42	25
CAVA DE' TIRRENI	25	28
CELLE DI BULGHERIA	70	28
CELLOLE	41	25
CENTOLA	68	28
CEPPALONI	42	25
CERASO	52	28
CERCOLA	17	25
CERRETO SANNITA	41	25



REGIONE CAMPANIA	DISTANZA	CODICE F.O.C.
CERVINARA	29	25
CERVINO	12	25
CESA	14	25
CESINALI	35	28
CETARA	27	28
CHIANCHE	48	25
CHIUSANO DI SAN DOMENICO	42	25
CICCIANO	22	25
CICERALE	32	28
CIMITILE	18	25
CIORLANO	50	25
CIRCELLO	72	25
COLLE SANNITA	76	25
COLLIANO	32	28
COMIZIANO	20	25
CONCA DEI MARINI	46	28
CONCA DELLA CAMPANIA	41	25
CONTRADA	34	28
CONTRONE	31	28
CONTURSI TERME	23	28
CONZA DELLA CAMPANIA	53	28
CORBARA	29	25
CORLETO MONFORTE	47	28
CRISPANO	8	25
CUCCARO VETERE	59	28
CURTI	12	25
CUSANO MUTRI	50	25
DOMICELLA	30	25
DRAGONI	37	25
DUGENTA	21	25
DURAZZANO	18	25
EBOLI	10	28
ERCOLANO	17	25
FAICCHIO	37	25
FALCIANO DEL MASSICO	37	25
FELITTO	41	28
FISCIANO	24	28
FLUMERI	58	25
FOGLIANISE	44	25
FOIANO DI VAL FORTORE	83	25
FONTANAROSA	58	25
FONTEGRECA	50	25
FORCHIA	21	25
FORINO	33	28
FORIO	62	25
FORMICOLA	26	25
FRAGNETO L'ABATE	59	25

REGIONE CAMPANIA	DISTANZA	CODICE F.O.C.
FRAGNETO MONFORTE	56	25
FRANCOLISE	24	25
FRASSO TELESINO	29	25
FRATTAMAGGIORE	11	25
FRATTAMINORE	9	25
FRIGENTO	59	25
FRIGNANO	13	25
FURORE	49	28
FUTANI	57	28
GALLO MATESE	59	25
GALLUCCIO	45	25
GESUALDO	59	25
GIANO VETUSTO	27	25
GIFFONI SEI CASALI	25	28
GIFFONI VALLE PIANA	24	28
GINESTRA DEGLI SCHIAVONI	81	25
GIOI	49	28
GIOIA SANNITICA	39	25
GIUGLIANO IN CAMPANIA	19	25
GIUNGANO	25	28
GRAGNANO	32	25
GRAZZANISE	25	25
GRECI	74	25
GRICIGNANO DI AVERSA	10	25
GROTTAMINARDA	49	25
GROTTOLELLA	41	25
GRUMO NEVANO	13	25
GUARDIA LOMBARDI	58	28
GUARDIA SANFRAMONDI	40	25
ISCHIA	52	25
ISPANI	81	28
LACCO AMENO	54	25
LACEDONIA	72	25
LAPIO	49	25
LAUREANA CILENTO	32	28
LAURINO	56	28
LAURITO	68	28
LAURO	32	25
LAVIANO	42	28
LETINO	61	25
LETTERE	35	25
LIBERI	27	25
LIMATOLA	22	25
LIONI	45	28
LIVERI	26	25
LUOGOSANO	53	25
LUSCIANO	15	25
LUSTRA	36	28


REGIONE CAMPANIA	DISTANZA	CODICE F.O.C.
MACERATA CAMPANIA	11	25
MADDALONI	8	25
MAGLIANO VETERE	39	28
MAIORI	34	28
MANOCALZATI	36	25
MARANO DI NAPOLI	23	25
MARCIANISE	6	25
MARIGLIANELLA	16	25
MARIGLIANO	17	25
MARZANO APPIO	32	25
MARZANO DI NOLA	27	25
MASSA DI SOMMA	17	25
MASSA LUBRENSE	51	25
MELITO DI NAPOLI	16	25
MELITO IRPINO	55	25
MELIZZANO	27	25
MERCATO SAN SEVERINO	24	28
MERCOGLIANO	32	25
META	40	25
MIGNANO MONTE LUNGO	39	25
MINORI	35	28
MIRABELLA ECLANO	55	25
MOIANO	27	25
MOIO DELLA CIVITELLA	52	28
MOLINARA	74	25
MONDRAGONE	35	25
MONTAGUTO	79	25
MONTANO ANTILIA	64	28
MONTE DI PROCIDA	35	25
MONTE SAN GIACOMO	53	28
MONTECALVO IRPINO	67	25
MONTECORICE	46	28
MONTECORVINO PUGLIANO	17	28
MONTECORVINO ROVELLA	18	28
MONTEFALCIONE	42	25
MONTEFALCONE DI VAL FORTORE	81	25
MONTEFORTE CILENTO	35	28
MONTEFORTE IRPINO	32	25
MONTEFREDANE	40	25
MONTEFUSCO	51	25
MONTELLA	58	25
MONTEMARANO	52	25
MONTEMILETTO	47	25
MONTESANO SULLA MARCELLANA	55	28
MONTESARCHIO	28	25
MONTEVERDE	78	28



REGIONE CAMPANIA	DISTANZA	CODICE F.O.C.
MONTORO	26	28
MORCONE	64	25
MORIGERATI	72	28
MORRA DE SANCTIS	51	28
MOSCHIANO	36	25
MUGNANO DEL CARDINALE	23	25
MUGNANO DI NAPOLI	20	25
NAPOLI	15	25
NOCERA INFERIORE	27	28
NOCERA SUPERIORE	28	28
NOLA	19	25
NOVI VELIA	53	28
NUSCO	54	28
OGLIASTRO CILENTO	25	28
OLEVANO SUL TUSCIANO	14	28
OLIVETO CITRA	27	28
OMIGNANO	44	28
ORRIA	44	28
ORTA DI ATELLA	9	25
OSPEDALETTO D'ALPINOLO	35	25
OTTATI	48	28
OTTAVIANO	25	25
PADULA	54	28
PADULI	57	25
PAGANI	29	28
PAGO DEL VALLO DI LAURO	29	25
PAGO VEIANO	65	25
PALMA CAMPANIA	29	25
PALOMONTE	32	28
PANNARANO	37	25
PAOLISI	23	25
PARETE	15	25
PAROLISE	39	25
PASTORANO	17	25
PATERNOPOLI	55	25
PAUPISI	41	25
PELLEZZANO	24	28
PERDIFUMO	37	28
PERITO	37	28
PERTOSA	34	28
PESCO SANNITA	58	25
PETINA	31	28
PETRURO IRPINO	50	25
PIAGGINE	60	28
PIANA DI MONTE VERNA	21	25
PIANO DI SORRENTO	42	25
PIEDIMONTE MATESE	47	25

REGIONE CAMPANIA	DISTANZA	CODICE F.O.C.
PIETRADEFUSI	47	25
PIETRAMELARA	33	25
PIETRAROJA	54	25
PIETRASTORNINA	41	25
PIETRAVAIRANO	31	25
PIETRELCINA	58	25
PIGNATARO MAGGIORE	19	25
PIMONTE	36	25
PISCIOTTA	75	28
POGGIOMARINO	29	25
POLLA	34	28
POLLENA TROCCHIA	17	25
POLLICA	53	28
POMIGLIANO D'ARCO	13	25
POMPEI	23	25
PONTE	45	25
PONTECAGNANO FAIANO	14	28
PONTELANDOLFO	57	25
PONTELATONE	22	25
PORTICI	16	25
PORTICO DI CASERTA	9	25
POSITANO	53	28
POSTIGLIONE	28	28
POZZUOLI	24	25
PRAIANO	46	28
PRATA DI PRINCIPATO ULTRA	40	25
PRATA SANNITA	46	25
PRATELLA	42	25
PRATOLA SERRA	41	25
PRESENZANO	34	25
PRIGNANO CILENTO	30	28
PROCIDA	39	25
PUGLIANELLO	30	25
QUADRELLE	23	25
QUALIANO	20	25
QUARTO	28	25
QUINDICI	35	25
RAVELLO	43	28
RAVISCANINA	39	25
RECALE	8	25
REINO	70	25
RIARDO	30	25
RICIGLIANO	44	28
ROCCA D'EVANDRO	41	25
ROCCA SAN FELICE	55	28
ROCCABASCERANA	36	25
ROCCADASPIDE	28	28
ROCCAGLORIOSA	73	28

REGIONE CAMPANIA	DISTANZA	CODICE F.O.C.
ROCCAMONFINA	39	25
ROCCAPIEMONTE	30	28
ROCCARAINOLA	24	25
ROCCAROMANA	37	25
ROCCHETTA E CROCE	28	25
ROFRANO	76	28
ROMAGNANO AL MONTE	38	28
ROSCIGNO	47	28
ROTONDI	25	25
RUTINO	34	28
RUVIANO	28	25
SACCO	52	28
SALA CONSILINA	44	28
SALENTO	45	28
SALERNO	21	28
SALVITELLE	34	28
SALZA IRPINA	40	28
SAN CIPRIANO D'AVERSA	15	25
SAN CIPRIANO PICENTINO	23	28
SAN FELICE A CANCELLO	16	25
SAN GENNARO VESUVIANO	26	25
SAN GIORGIO A CREMANO	16	25
SAN GIORGIO DEL SANNIO	48	25
SAN GIORGIO LA MOLARA	72	25
SAN GIOVANNI A PIRO	78	28
SAN GIUSEPPE VESUVIANO	27	25
SAN GREGORIO MAGNO	35	28
SAN GREGORIO MATESE	56	25
SAN LEUCIO DEL SANNIO	41	25
SAN LORENZELLO	39	25
SAN LORENZO MAGGIORE	44	25
SAN LUPO	45	25
SAN MANGO PIEMONTE	17	28
SAN MANGO SUL CALORE	47	25
SAN MARCELLINO	14	25
SAN MARCO DEI CAVOTI	73	25
SAN MARCO EVANGELISTA	5	25
SAN MARTINO SANNITA	49	25
SAN MARTINO VALLE CAUDINA	32	25



REGIONE CAMPANIA	DISTANZA	CODICE F.O.C.
SAN MARZANO SUL SARNO	30	25
SAN MAURO CILENTO	46	28
SAN MAURO LA BRUCA	66	28
SAN MICHELE DI SERINO	32	28
SAN NAZZARO	50	25
SAN NICOLA BARONIA	64	25
SAN NICOLA LA STRADA	5	25
SAN NICOLA MANFREDI	52	25
SAN PAOLO BEL SITO	23	25
SAN PIETRO AL TANAGRO	42	28
SAN PIETRO INFINE	41	25
SAN POTITO SANNITICO	46	25
SAN POTITO ULTRA	39	25
SAN PRISCO	13	25
SAN RUFO	45	28
SAN SALVATORE TELESINO	32	25
SAN SEBASTIANO AL VESUVIO	18	25
SAN SOSSIO BARONIA	64	25
SAN TAMMARO	14	25
SAN VALENTINO TORIO	30	25
SAN VITALIANO	18	25
SANT'AGATA DE' GOTI	23	25
SANT'AGNELLO	43	25
SANT'ANASTASIA	18	25
SANT'ANDREA DI CONZA	50	28
SANT'ANGELO A CUPOLO	53	25
SANT'ANGELO A FASANELLA	49	28
SANT'ANGELO A SCALA	40	25
SANT'ANGELO ALL'ESCA	57	25
SANT'ANGELO D'ALIFE	41	25
SANT'ANGELO DEI LOMBARDI	54	28
SANT'ANTIMO	15	25
SANT'ANTONIO ABATE	27	25
SANT'ARCANGELO TRIMONTE	58	25
SANT'ARPINO	12	25
SANT'ARSENIO	40	28
SANT'EGIDIO DEL MONTE ALBINO	29	25
SANTA CROCE DEL SANNIO	70	25
SANTA LUCIA DI SERINO	32	28

REGIONE CAMPANIA	DISTANZA	CODICE F.O.C.
SANTA MARIA A VICO	13	25
SANTA MARIA CAPUA VETERE	13	25
SANTA MARIA LA CARITÀ	28	25
SANTA MARIA LA FOSSA	23	25
SANTA MARINA	80	28
SANTA PAOLINA	47	25
SANTO STEFANO DEL SOLE	34	28
SANTOMENNA	41	28
SANZA	59	28
SAPRI	78	28
SARNO	26	25
SASSANO	53	28
SASSINORO	66	25
SAVIANO	20	25
SAVIGNANO IRPINO	74	25
SCAFATI	25	25
SCALA	45	28
SCAMPITELLA	65	25
SCISCIANO	19	25
SENERCHIA	34	28
SERINO	31	28
SERRAMEZZANA	43	28
SERRARA FONTANA	64	25
SERRE	22	28
SESSA AURUNCA	35	25
SESSA CILENTO	42	28
SIANO	32	28
SICIGNANO DEGLI ALBURNI	31	28
SIRIGNANO	23	25
SOLOFRA	31	28
SOLOPACA	31	25
SOMMA VESUVIANA	19	25
SORBO SERPICO	39	28
SORRENTO	44	25
SPARANISE	22	25
SPERONE	24	25
STELLA CILENTO	44	28
STIO	46	28
STRIANO	26	25
STURNO	59	25
SUCCIVO	11	25
SUMMONTE	37	25
TAURANO	32	25
TAURASI	54	25
TEANO	28	25
TEGGIANO	49	28
TELESE TERME	32	25


REGIONE CAMPANIA	DISTANZA	CODICE F.O.C.
TEORA	44	28
TERZIGNO	29	25
TEVEROLA	10	25
TOCCO CAUDIO	41	25
TORA E PICCILLI	36	25
TORCHIARA	30	28
TORELLA DEI LOMBARDI	55	28
TORRACA	84	28
TORRE ANNUNZIATA	21	25
TORRE DEL GRECO	19	25
TORRE LE NOCELLE	50	25
TORRE ORSAIA	75	28
TORRECUSO	46	25
TORRIONI	52	25
TORTORELLA	77	28
TRAMONTI	41	28
TRECASE	21	25
TRENTINARA	27	28
TRENTOLA DUCENTA	14	25
TREVICO	69	25
TUFINO	22	25
TUFO	45	25
VAIRANO PATENORA	31	25
VALLATA	67	25
VALLE AGRICOLA	51	25
VALLE DELL'ANGELO	60	28
VALLE DI MADDALONI	14	25
VALLESACCARDA	66	25
VALLO DELLA LUCANIA	49	28
VALVA	31	28
VENTICANO	45	25
VIBONATI	81	28
VICO EQUENSE	36	25
VIETRI SUL MARE	21	28
VILLA DI BRIANO	14	25
VILLA LITERNO	18	25
VILLAMAINA	63	28
VILLANOVA DEL BATTISTA	62	25
VILLARICCA	20	25
VISCIANO	25	25
VITULANO	48	25
VITULAZIO	24	25
VOLLA	14	25
VOLTURARA IRPINA	47	25
ZUNGOLI	68	25



REGIONE PUGLIA	DISTANZA	CODICE F.O.C.
ACCADIA	75	20
ACQUAVIVA DELLE FONTI	35	20
ADELFA	33	20
ALBEROBELLO	67	20
ALTAMURA	48	20
ANDRIA	23	20
ANZANO DI PUGLIA	70	25
APRICENA	83	20
ASCOLI SATRIANO	64	20
BARI	24	20
BARLETTA	23	20
BINETTO	30	20
BISCEGLIE	5	20
BITETTO	28	20
BITONTO	19	20
BITRITTO	26	20
BOVINO	82	20
CANDELA	59	20
CANOSA DI PUGLIA	34	20
CAPURSO	32	20
CARAPELLE	61	20
CAROSINO	83	20
CAROVIGNO	87	20
CASAMASSIMA	41	20
CASSANO DELLE MURGE	40	20
CASTELLANA GROTTA	61	20
CASTELLANETA	54	20
CASTELLUCCIO DEI SAURI	75	20
CELLAMARE	35	20
CELLE DI SAN VITO	90	25
CERIGNOLA	47	20
CHIEUTI	82	24
CISTERNINO	77	20
CONVERSANO	51	20
CORATO	18	20
CRISPIANO	71	20
DELICETO	74	20
FAETO	87	25
FAGGIANO	85	20
FASANO	63	20
FOGGIA	63	20
FRAGAGNANO	88	20
GINOSA	69	20
GIOIA DEL COLLE	41	20
GIOVINAZZO	13	20
GRAVINA IN PUGLIA	53	20
GROTTOGLIE	84	20
GRUMO APPULA	32	20

REGIONE PUGLIA	DISTANZA	CODICE F.O.C.
LATERZA	61	20
LEPORANO	90	20
LESINA	79	24
LOCOROTONDO	73	20
LUCERA	79	20
MANFREDONIA	68	20
MARGHERITA DI SAVOIA	34	20
MARTINA FRANCA	79	20
MASSAFRA	58	20
MATTINATA	84	20
MINERVINO MURGE	48	20
MODUGNO	22	20
MOLA DI BARI	40	20
MOLFETTA	7	20
MONOPOLI	54	20
MONTE SANT'ANGELO	87	20
MONTEIASI	81	20
MONTELEONE DI PUGLIA	77	25
MONTEMESOLA	81	20
MONTEPARANO	84	20
MOTTOLA	56	20
NOCI	57	20
NOICATTARO	39	20
ORDONA	64	20
ORSARA DI PUGLIA	86	25
ORTA NOVA	59	20
OSTUNI	81	20
PALAGIANELLO	56	20
PALAGIANO	56	20
PALO DEL COLLE	27	20
PANNI	83	25
POGGIO IMPERIALE	82	24
POGGIORSINI	47	20
POLIGNANO A MARE	48	20
PULSANO	87	20
PUTIGNANO	54	20
RIGNANO GARGANICO	89	20
ROCCAFORZATA	85	20
ROCCHETTA SANT'ANTONIO	67	20
RUTIGLIANO	42	20
RUVU DI PUGLIA	17	20
SAMMICHELE DI BARI	39	20
SAN FERDINANDO DI PUGLIA	38	20
SAN GIORGIO IONICO	83	20
SAN GIOVANNI ROTONDO	88	20
SAN MARCO IN LAMIS	89	20

REGIONE PUGLIA	DISTANZA	CODICE F.O.C.
SAN PAOLO DI CIVITATE	83	20
SAN SEVERO	74	20
SANNICANDRO DI BARI	30	20
SANT'AGATA DI PUGLIA	72	20
SANTERAMO IN COLLE	48	20
SERRACAPRIOLA	84	24
SPINAZZOLA	55	20
STATTE	70	20
STORNARA	54	20
STORNARELLA	58	20
TARANTO	78	20
TERLIZZI	15	20
TORITTO	32	20
TORREMAGGIORE	83	20
TRANI	13	20
TRIGGIANO	32	20
TRINITAPOLI	38	20
TROIA	86	20
TURI	47	20
VALENZANO	32	20
ZAPPONETA	50	20




REGIONE BASILICATA	DISTANZA	CODICE F.O.C.
ABRIOLA	63	28
ACCETTURA	81	28
ACERENZA	80	28
ALBANO DI LUCANIA	67	28
ANZI	65	28
ARMENTO	88	28
ATELLA	80	28
AVIGLIANO	65	28
BALVANO	41	28
BANZI	80	28
BARAGIANO	47	28
BARILE	80	20
BELLA	54	28
BERNALDA	88	20
BRIENZA	46	28
BRINDISI MONTAGNA	59	28
CALCIANO	76	28
CALVELLO	77	28
CAMPOMAGGIORE	70	28
CANCELLARA	67	28
CASTELGRANDE	56	28
CASTELLUCCIO INFERIORE	76	28
CASTELLUCCIO SUPERIORE	74	28
CASTELMEZZANO	69	28
CASTELSARACENO	84	28
EPISCOPIA	81	28
FILIANO	74	28
GARAGUSO	83	28
GENZANO DI LUCANIA	74	28
GINESTRA	83	20
GRASSANO	84	28
GROTTOLE	88	20
GRUMENTO NOVA	74	28
IRSINA	74	20
LAGONEGRO	59	28
LATRONICO	74	28
LAURENZANA	74	28
LAURIA	72	28
LAVELLO	60	20
MARATEA	80	28
MARSICO NUOVO	56	28
MARSICOVETERE	66	28
MASCHITO	82	20
MATERA	66	20
MELFI	76	20
MIGLIONICO	78	20
MISSANELLO	89	28
MOLITERNO	72	28

REGIONE BASILICATA	DISTANZA	CODICE F.O.C.
MONTEMILONE	60	20
MONTEMURRO	77	28
MONTECAGLIOSO	81	20
MURO LUCANO	53	28
NEMOLI	71	28
OLIVETO LUCANO	81	28
OPPIDO LUCANO	71	28
PALAZZO SAN GERVASIO	69	20
PATERNO	60	28
PESCOPAGANO	54	28
PICERNO	41	28
PIETRAGALLA	66	28
PIETRAPERIOSA	72	28
PIGNOLA	51	28
POMARICO	85	20
POTENZA	47	28
RAPOLLA	73	20
RAPONE	64	28
RIONERO IN VULTURE	80	28
RIPACANDIDA	84	28
RIVELLO	68	28
ROTONDA	85	28
RUOTI	57	28
RUVU DEL MONTE	71	28
SALANDRA	89	28
SAN CHIRICO NUOVO	70	28
SAN FELE	73	28
SAN MARTINO D'AGRI	85	28
SANT'ANGELO LE FRATTE	46	28
SARCONI	73	28
SASSO DI CASTALDA	52	28
SATRIANO DI LUCANIA	49	28
SAVOIA DI LUCANIA	43	28
SCANZANO JONICO	89	20
SPINOSO	81	28
TITO	44	28
TOLVE	61	28
TRAMUTOLA	68	28
TRECCHINA	70	28
TRICARICO	76	28
TRIVIGNO	61	28
VAGLIO BASILICATA	53	28
VENOSA	73	20
VIETRI DI POTENZA	36	28
VIGGIANO	72	28



REGIONE CALABRIA	DISTANZA	CODICE F.O.C.
AIETA	90	28
LAINO BORGO	74	28
LAINO CASTELLO	84	28
MORMANNO	81	28
PRAIA A MARE	84	28
SAN NICOLA ARCELLA	89	28
TORTORA	85	28



REGIONE SICILIA	DISTANZA	CODICE F.O.C.
ACATE	84	26
ACI BONACCORSI	42	26
ACI CASTELLO	44	26
ACI CATENA	45	26
ACI SANT'ANTONIO	44	26
ACIREALE	45	26
ACQUAVIVA PLATANI	79	26
ADRANO	43	26
AGIRA	17	26
AGRIGENTO	62	26
AIDONE	33	26
ALIA	69	26
ALIMENA	37	26
ALIMINUSA	67	26
ALTAVILLA MILICIA	65	26
ALTOFONTE	84	26
ALÌ	76	26
ALÌ TERME	69	26
ANTILLO	83	26
ARAGONA	62	26
ASSORO	15	26
AUGUSTA	54	26
AVOLA	71	26
BAGHERIA	69	26
BARRAFRANCA	40	26
BAUCINA	86	26
BELMONTE MEZZAGNO	84	26
BELPASSO	44	26
BIANCAVILLA	39	26
BLUFI	37	26
BOLOGNETTA	82	26
BOMPENSIERE	57	26
BOMPIETRO	41	26
BRONTE	55	26
BUCCHERI	75	26
BUSCEMI	82	26
BUTERA	62	26
CACCAMO	64	26
CALASCIBETTA	14	26
CALATABIANO	56	26
CALTAGIRONE	57	26
CALTANISSETTA	29	26
CALTAVUTURO	44	26
CAMASTRA	61	26
CAMMARATA	80	26
CAMPOBELLO DI LICATA	59	26
CAMPOFELICE DI ROCCELLA	55	26
CAMPOFRANCO	73	26

REGIONE SICILIA	DISTANZA	CODICE F.O.C.
CAMPOROTONDO ETNEO	41	26
CANICATTI BAGNI	73	26
CANICATTÌ	47	26
CAPACI	90	26
CAPIZZI	51	26
CARLENTINI	48	26
CARONIA	85	26
CASALVECCHIO SICULO	73	26
CASSARO	81	26
CASTEL DI IUDICA	23	26
CASTEL DI LUCIO	70	26
CASTELBUONO	75	26
CASTELDACCIA	65	26
CASTELLANA SICULA	42	26
CASTELMOLA	66	26
CASTELTERMINI	78	26
CASTIGLIONE DI SICILIA	67	26
CASTROFILIPPO	53	26
CASTRONOVO DI SICILIA	84	26
CATANIA	35	26
CATENANUOVA	14	26
CATTOLICA ERACLEA	87	26
CEFALÙ	63	26
CENTURIPPE	26	26
CERAMI	44	26
CERDA	61	26
CESARÒ	55	26
CHIARAMONTE GULFI	87	26
CIMINNA	88	26
COLLESANO	53	26
COMITINI	61	26
DELIA	49	26
ENNA	17	26
FAVARA	58	26
FERLA	77	26
FICARAZZI	73	26
FIUMEDINISI	74	26
FIUMEFREDDO DI SICILIA	53	26
FLORESTA	90	26
FLORIDIA	62	26
FORZA D'AGRÒ	68	26
FRANCAVILLA DI SICILIA	70	26
FRANCOFONTE	55	26
FURCI SICULO	66	26
GAGGI	60	26


REGIONE SICILIA	DISTANZA	CODICE F.O.C.
GAGLIANO CASTELFERRATO	24	26
GALLODORO	65	26
GANGI	50	26
GELA	66	26
GERACI SICULO	58	26
GIARDINI-NAXOS	57	26
GIARRATANA	86	26
GIARRE	48	26
GRAMMICHELE	59	26
GRANITI	64	26
GRATTERI	69	26
GRAVINA DI CATANIA	37	26
GROTTE	55	26
ISNELLO	63	26
ISOLA DELLE FEMMINE	89	26
ISPICA	84	26
ITALA	77	26
JOPPOLO GIANCAXIO	68	26
LASCARI	60	26
LENTINI	45	26
LEONFORTE	18	26
LERCARA FRIDDI	85	26
LETOJANNI	59	26
LICATA	79	26
LICODIA EUBEA	70	26
LIMINA	75	26
LINGUAGLOSSA	59	26
MALETTO	59	26
MALVAGNA	76	26
MANDANICI	74	26
MANIACE	66	26
MARIANOPOLI	44	26
MARINEO	85	26
MASCALI	52	26
MASCALUCIA	40	26
MAZZARINO	51	26
MAZZARRONE	76	26
MELILLI	53	26
MESSINA	81	26
MILENA	64	26
MILITELLO IN VAL DI CATANIA	52	26
MILO	54	26
MINEO	54	26
MIRABELLA IMBACCARI	43	26
MISILMERI	77	26
MISTERBIANCO	34	26
MISTRETTA	60	26
MOIO ALCANTARA	73	26



REGIONE SICILIA	DISTANZA	CODICE F.O.C.
MONGIUFFI MELIA	66	26
MONREALE	84	26
MONTALLEGRO	82	26
MONTEODORO	52	26
MONTEMAGGIORE BELSITO	70	26
MONTEROSSO ALMO	80	26
MOTTA CAMASTRA	70	26
MOTTA D'AFFERMO	71	26
MOTTA SANT'ANASTASIA	33	26
MUSSOMELI	74	26
NARO	59	26
NICOLOSI	44	26
NICOSIA	38	26
NISCEMI	60	26
NISSORIA	20	26
NIZZA DI SICILIA	67	26
NOTO	76	26
PAGLIARA	68	26
PALAGONIA	41	26
PALAZZOLO ACREIDE	87	26
PALERMO	79	26
PALMA DI MONTECHIARO	73	26
PATERNÒ	35	26
PEDARA	46	26
PETRALIA SOPRANA	49	26
PETRALIA SOTTANA	50	26
PETTINEO	76	26
PIAZZA ARMERINA	31	26
PIEDIMONTE ETNEO	54	26
PIETRAPERZIA	35	26
POLIZZI GENEROSA	47	26
POLLINA	78	26
PORTO EMPEDOCLE	68	26
PRIOLO GARGALLO	53	26
RACALMUTO	52	26
RADDUSA	17	26
RAFFADALI	70	26
RAGALNA	46	26
RAMACCA	38	26
RANDAZZO	71	26
RAVANUSA	61	26
REALMONTE	73	26
REGALBUTO	24	26
REITANO	68	26
RESUTTANO	33	26
RIESI	56	26
RIPOSTO	51	26
ROCCAFIORITA	75	26

REGIONE SICILIA	DISTANZA	CODICE F.O.C.
ROCCALUMERA	65	26
ROCCAPALUMBA	79	26
ROCCELLA VALDEMONE	81	26
ROSOLINI	80	26
SAN BIAGIO PLATANI	88	26
SAN CATALDO	34	26
SAN CONO	42	26
SAN GIOVANNI GEMINI	79	26
SAN GIOVANNI LA PUNTA	38	26
SAN GREGORIO DI CATANIA	38	26
SAN MAURO CASTELVERDE	69	26
SAN MICHELE DI GANZARIA	44	26
SAN PIETRO CLARENZA	39	26
SAN TEODORO	56	26
SANT'AGATA LI BATTIATI	38	26
SANT'ALESSIO SICULO	65	26
SANTALFIO	54	26
SANT'ANGELO MUXARO	81	26
SANTA CATERINA VILLARMOSSA	31	26
SANTA DOMENICA VITTORIA	78	26
SANTA ELISABETTA	71	26
SANTA FLAVIA	71	26
SANTA MARIA DI LICODIA	41	26
SANTA TERESA DI RIVA	68	26
SANTA VENERINA	49	26
SANTO STEFANO DI CAMASTRA	74	26
SAVOCA	73	26
SCALETTA ZANCLEA	74	26
SCIARA	61	26
SCILLATO	44	26
SCLAFANI BAGNI	50	26
SCORDIA	48	26
SERRADIFALCO	45	26
SICULIANA	76	26
SIRACUSA	64	26
SOLARINO	62	26
SOMMATINO	52	26
SORTINO	63	26
SPERLINGA	36	26
SUTERA	68	26
TAORMINA	62	26
TERMINI IMERESE	61	26
TRABIA	63	26


REGIONE SICILIA	DISTANZA	CODICE F.O.C.
TRECASTAGNI	46	26
TREMESTIERI ETNEO	40	26
TROINA	39	26
TUSA	77	26
VALGUARNERA CAROPEPE	14	26
VALLEDOLMO	57	26
VALLELUNGA PRATAMENO	54	26
VALVERDE	41	26
VENTIMIGLIA DI SICILIA	79	26
VIAGRANDE	43	26
VICARI	90	26
VILLABATE	72	26
VILLAFRANCA TIRRENA	87	26
VILLAFRATI	90	26
VILLALBA	54	26
VILLAROSA	25	26
VITTORIA	87	26
VIZZINI	67	26
ZAFFERANA ETNEA	53	26



REGIONE SARDEGNA	DISTANZA	CODICE F.O.C.	REGIONE SARDEGNA	DISTANZA	CODICE F.O.C.	REGIONE SARDEGNA	DISTANZA	CODICE F.O.C.
ALBAGIARA	56	21	GONI	46	21	PIMENTEL	21	21
ALES	57	21	GONNESA	50	21	PISCINAS	53	21
ALLAI	86	21	GONNOSCODINA	49	21	POMPU	54	21
ARBOREA	62	21	GONNOSFANADIGA	44	21	PORTOSCUSO	61	21
ARBUS	51	21	GONNOSNÒ	52	21	PULA	41	21
ARITZO	87	21	GONNOSTRAMATZA	47	21	QUARTU SANTELENA	18	21
ARMUNGIA	55	21	GUAMAGGIORE	31	21	QUARTUCCIU	17	21
ASSEMINI	9	21	GUASILA	29	21	RIOLA SARDO	78	21
ASSOLO	62	21	GUSPINI	48	21	RUINAS	73	21
ASUNI	69	21	IGLESIAS	44	21	SADALI	69	21
BALLAO	50	21	ISILI	50	21	SAMASSI	26	21
BARADILI	47	21	LACONI	64	21	SAMATZAI	21	21
BARATILI SAN PIETRO	78	21	LAS PLASSAS	40	21	SAMUGHEO	84	21
BARESSA	49	21	LUNAMATRONA	42	21	SAN BASILIO	33	21
BARRALI	22	21	MANDAS	38	21	SAN GAVINO MONREALE	36	21
BARUMINI	43	21	MARACALAGONIS	23	21	SAN GIOVANNI SUERGIU	63	21
BAULADU	80	21	MARRUBIU	57	21	SAN NICOLÒ D'ARCIDANO	52	21
BONARCADO	89	21	MASAINAS	58	21	SAN NICOLÒ GERREI	41	21
BUGGERRU	74	21	MASULLAS	51	21	SAN SPERATE	10	21
BURCEI	41	21	MEANA SARDO	82	21	SAN VERO MILIS	79	21
CABRAS	75	21	MILIS	83	21	SAN VITO	59	21
CAGLIARI	16	21	MOGORELLA	66	21	SANLURI	30	21
CALASETTA	83	21	MOGORO	48	21	SANT'ANDREA FRIUS	26	21
CAPOTERRA	25	21	MONASTIR	10	21	SANT'ANNA ARRESI	63	21
CARBONIA	59	21	MONSERRATO	15	21	SANT'ANTIOCO	72	21
CARLOFORTE	82	21	MORGONGIORI	55	21	SANTA GIUSTA	65	21
CASTIADAS	48	21	MURAVERA	60	21	SANTADI	51	21
COLLINAS	41	21	MUSEI	36	21	SARDARA	37	21
CURCURIS	54	21	NARBOLIA	84	21	SARROCH	35	21
DECIMOMANNU	13	21	NARCAO	48	21	SEGARIU	33	21
DECIMOPUTZU	19	21	NURACHI	76	21	SELARGIUS	16	21
DOLIANOVA	17	21	NURAGUS	52	21	SELEGAS	30	21
DOMUS DE MARIA	56	21	NURALLAO	56	21	SENEGHE	88	21
DOMUSNOVAS	36	21	NURAMINIS	16	21	SENIS	64	21
DONORI	19	21	NURECI	62	21	SENOBBI	26	21
ELMAS	9	21	NURRI	53	21	SERDIANA	15	21
ESCALAPLANO	61	21	NUXIS	43	21	SERRAMANNA	21	21
ESCOLCA	46	21	OLLASTRA	78	21	SERRENTI	22	21
ESTERZILI	72	21	ORISTANO	68	21	SERRI	44	21
FLUMINIMAGGIORE	63	21	ORROLI	53	21	SESTU	7	21
FORDONGIANUS	90	21	ORTACESUS	26	21	SETTIMO SAN PIETRO	18	21
FURTEI	30	21	PABILLONIS	45	21	SETZU	48	21
GENONI	56	21	PALMAS ARBOREA	69	21	SEUI	76	21
GENURI	51	21	PAU	60	21	SEULO	80	21
GERGEI	47	21	PAULI ARBAREI	41	21	SIAMAGGIORE	75	21
GESICO	36	21	PAULILATINO	90	21	SIAMANNA	74	21
GESTURI	47	21	PERDASDEFOGU	79	21	SIAPICCIA	75	21
GIBA	56	21	PERDAXIUS	54	21			




REGIONE SARDEGNA	DISTANZA	CODICE F.O.C.
SIDDI	43	21
SILIQUA	25	21
SILIUS	40	21
SIMALA	50	21
SIMAXIS	74	21
SINI	51	21
SINNAI	21	21
SIRIS	53	21
SIURGUS DONIGALA	37	21
SOLARUSSA	75	21
SOLEMINIS	20	21
SUELLI	29	21
TERRALBA	56	21
TERTENIA	85	21
TEULADA	67	21
TRAMATZA	78	21
TRATALIAS	61	21
TUILI	46	21
TURRI	47	21
URAS	48	21
USELLUS	59	21
USSANA	13	21
USSARAMANNA	44	21
USSASSAI	89	21
UTA	15	21
VALLERMOSA	30	21
VILLA SAN PIETRO	38	21
VILLA SANT'ANTONIO	67	21
VILLA VERDE	61	21
VILLACIDRO	38	21
VILLAMAR	34	21
VILLAMASSARGIA	40	21
VILLANOVA TRUSCHEDU	81	21
VILLANOVA TULO	58	21
VILLANOVAFORRU	40	21
VILLANOVAFRANCA	40	21
VILLAPERUCCIO	51	21
VILLAPUTZU	60	21
VILLASALTO	52	21
VILLASIMIUS	58	21
VILLASOR	16	21
VILLASPECIOSA	16	21
VILLAURBANA	73	21
ZEDDIANI	76	21
ZERFALIU	78	21



ALLEGATO 3

NOTA TECNICA E METODOLOGICA

“AGGREGAZIONI COMUNALI”
STUDIO YG44U - STRUTTURE
RICETTIVE ALBERGHIERE ED
EXTRALBERGHIERE



Nello studio YG44U - Strutture ricettive alberghiere ed extralberghiere, per tener conto delle possibili differenze di risultati economici legate al luogo di svolgimento dell'attività, nelle funzioni di ricavo, sono stati considerati i comuni ove le strutture sono ubicate.

A seguito delle variazioni amministrative occorse nel 2017, sono state aggiornate le aggregazioni territoriali risultate significative nella funzione di ricavo, tenendo conto anche del numero delle strutture alberghiere presenti in tali comuni per lo studio in oggetto.

Ai fini suddetti, tra le variazioni amministrative, quelle che rendono necessario l'aggiornamento delle aggregazioni di comuni di cui all'allegato 10 del D.M. 22 dicembre 2016, già modificato dal D.M. 23 marzo 2017, sono le seguenti:

- Comune di ABETONE CUTIGLIANO nato dalla fusione dei comuni di ABETONE e CUTIGLIANO

I comuni di Abetone e di Cutigliano erano entrambi risultati significativi, in fase di elaborazione dello studio di settore YG44U, approvato con il citato D.M 22 dicembre 2016, nel cluster 2 all'interno dell'area gravitazionale di Cutigliano, che è stata conseguentemente modificata ed esplicitata nell'aggiornamento relativo al comune di San Marcello Piteglio.

- Comune di SAN MARCELLO PITEGLIO nato dalla fusione dei comuni di SAN MARCELLO PISTOIESE e PITEGLIO

I comuni di San Marcello Pistoiese e di Piteglio erano entrambi risultati significativi, in fase di elaborazione dello studio di settore YG44U, approvato con il citato D.M 22 dicembre 2016, nel cluster 2 all'interno dell'area gravitazionale di Cutigliano, che è stata conseguentemente modificata.

Di seguito l'aggregazione interessata come risulta dopo aver effettuato l'aggiornamento sia relativamente al comune di San Marcello Piteglio sia relativamente al comune di Abetone Cutigliano.


Cutigliano e dintorni: Abetone Cutigliano (codice catastale M376), Bagni Di Lucca (codice catastale A560), San Marcello Piteglio (codice catastale M377)

- Comune di LUNI nuova denominazione del già esistente comune di ORTONOVO

Il comune di Ortonovo ha cambiato denominazione in Luni mentre il codice catastale è rimasto inalterato. Tale comune era risultato significativo, in fase di elaborazione dello studio di settore YG44U, approvato con il citato D.M 22 dicembre 2016, nel cluster 8 all'interno dell'area gravitazionale di Lerici, che è stata conseguentemente modificata.

Di seguito l'aggregazione interessata come risulta dopo aver effettuato l'aggiornamento.

Lerici e dintorni: Lerici (codice catastale E542), Ameglia (codice catastale A261), Arcola (codice catastale A373), Bolano (codice catastale A932), Castelnuovo Magra (codice catastale C240), Follo (codice catastale D655), Luni (codice catastale G143), Santo Stefano di Magra (codice catastale I363), Sarzana (codice catastale I449), Vezzano Ligure (codice catastale L819).



- Comune di MAPPANO nato dalla fusione di zone di territorio staccate dai comuni di CASELLE TORINESE, BORGARO TORINESE, SETTIMO TORINESE e LEINI

Il comune di Borgaro Torinese era risultato significativo, in fase di elaborazione dello studio di settore YG44U, approvato con il citato D.M 22 dicembre 2016, nel cluster 8 all'interno dell'area gravitazionale di Torino. I comuni di Caselle Torinese, Settimo Torinese e di Leini non erano risultati significativi in nessuna area gravitazionale e quindi nei vari cluster erano associati ai "comuni restanti"¹.

Tanto premesso, al nuovo comune di Mappano (M316) viene associato il coefficiente del comune con più strutture alberghiere tra Borgaro Torinese, Caselle Torinese, Leini e Settimo Torinese, ovvero il coefficiente dei comuni di Caselle Torinese e Settimo Torinese, individuati sulla base delle analisi sui p.i. 2015 e 2016 (ultimo periodo di imposta disponibile di applicazione del medesimo studio), che coincide con il coefficiente dei "comuni restanti".

L'aggregazione "Dintorni di Torino", invece, non viene modificata in quanto il comune di Borgaro Torinese non è stato soppresso.

- Comune di SAN FERMO DELLA BATTAGLIA nato dalla fusione dei comuni di SAN FERMO DELLA BATTAGLIA e CAVALLASCA

I comuni di San Fermo Della Battaglia e di Cavallasca erano entrambi risultati significativi, in fase di elaborazione dello studio di settore YG44U, approvato con il citato D.M 22 dicembre 2016, nel cluster 12 all'interno dell'area gravitazionale di Como, che è stata conseguentemente modificata.


Di seguito l'aggregazione interessata come risulta dopo aver effettuato l'aggiornamento.

Como e dintorni: Como (codice catastale C933), Albavilla (codice catastale A143), Albese Con Cassano (codice catastale A153), Alzate Brianza (codice catastale A249), Blevio (codice catastale A905), Brunate (codice catastale B218), Cantù (codice catastale B639), Capiago Intimiano (codice catastale B653), Carate Uriò (codice catastale B730), Casnate Con Bernate (codice catastale B977), Cassina Rizzardi (codice catastale C020), Cernobbio (codice catastale C520), Colverde (codice catastale M336), Erba (codice catastale D416), Faggeto Lario (codice catastale D462), Fino Mornasco (codice catastale D605), Grandate (codice catastale E139), Lipomo (codice catastale E607), Luisago (codice catastale E735), Maslianico (codice catastale F017), Moltrasio (codice catastale F305), Montano Lucino (codice catastale F427), Montorfano (codice catastale F688), Orsenigo (codice catastale G126), Pognana Lario (codice catastale G773), San Fermo Della Battaglia (codice catastale H840), Senna Comasco (codice catastale I611), Tavernerio (codice catastale L071), Torno (codice catastale L228), Villa Guardia (codice catastale L956)

- Comune di SORAGA DI FASSA nuova denominazione del già esistente comune di SORAGA

Il comune di Soraga ha cambiato denominazione in Soraga di Fassa mentre il codice catastale è rimasto inalterato. Tale comune era risultato significativo, in fase di elaborazione dello studio di settore YG44U, approvato con il citato D.M 22 dicembre 2016, nel cluster 4 e nel cluster 11, all'interno dell'area gravitazionale di Pozza di Fassa, che è stata conseguentemente modificata.

¹ Come definito nell'allegato 10 del D.M. 22 dicembre 2016, per "comuni restanti" si intende, relativamente a ciascun cluster, l'insieme dei comuni che nel cluster di riferimento non sono presenti né come comuni singoli né nelle aggregazioni.



Di seguito l'aggregazione interessata come risulta dopo aver effettuato l'aggiornamento.

Pozza di Fassa e dintorni: Pozza Di Fassa (codice catastale G950), Mazzin (codice catastale F068), Moena (codice catastale F263), Nova Levante (codice catastale F949), Soraga di Fassa (codice catastale I839), Vigo Di Fassa (codice catastale L893)

- Comune di TERRE ROVERESCHE nato dalla fusione dei comuni di PIAGGE, SAN GIORGIO DI PESARO, BARCHI e ORCIANO DI PESARO

I comuni di Piagge e di San Giorgio di Pesaro erano entrambi risultati significativi, in fase di elaborazione dello studio di settore YG44U, approvato con il citato D.M 22 dicembre 2016, nel cluster 2 all'interno dell'area gravitazionale di Fano. I comuni di Barchi e di Orciano di Pesaro non erano risultati significativi in nessuna area gravitazionale e quindi nei vari cluster erano associati ai "comuni restanti".

Tanto premesso, al nuovo comune di Terre Roveresche (M379) viene associato il coefficiente del comune con più strutture alberghiere tra Piagge, San Giorgio di Pesaro, Barchi e Orciano di Pesaro, ovvero il coefficiente del comune di Barchi, individuato sulla base delle analisi sui p.i. 2015 e 2016 (ultimo periodo di imposta disponibile di applicazione del medesimo studio), che coincide con il coefficiente dei "comuni restanti".

I comuni di Piagge e di San Giorgio di Pesaro sono eliminati dall'area gravitazionale di Fano che è stata conseguentemente modificata.

Di seguito l'aggregazione interessata come risulta dopo aver effettuato l'aggiornamento.

Fano e dintorni: Fano (codice catastale D488), Cartoceto (codice catastale B846), Mondolfo (codice catastale F348), Pesaro (codice catastale G479), San Costanzo (codice catastale H809).




ALLEGATO 4

NOTA TECNICA E METODOLOGICA

AGGIORNAMENTO DELLE ANALISI TERRITORIALI

STUDIO DI SETTORE WG72A - TRASPORTO CON
TAXI E NOLEGGIO DI AUTOVETTURE CON
CONDUCENTE



Le analisi territoriali a livello comunale utilizzate nell'ambito degli Studi di Settore sono integrate, a partire dal periodo d'imposta 2017, a seguito dell'istituzione dei nuovi comuni di:

- Mappano (provincia di Torino) mediante fusione di zone di territorio staccate dai comuni di "Caselle Torinese", "Borgaro Torinese", "Settimo Torinese" e "Leini";
- Alta Valle Intelvi (provincia di Como) mediante fusione dei comuni di "Lanzo d'Intelvi", "Pellio Intelvi" e "Ramponio Verna";
- Val Liona (provincia di Vicenza) mediante fusione dei comuni di "Grancona" e "San Germano dei Berici";
- Terre del Reno (provincia di Ferrara) mediante fusione dei comuni di "Mirabello" e "Sant'Agostino";
- Colli al Metauro (provincia di Pesaro e Urbino) mediante fusione dei comuni di "Montemaggiore al Metauro", "Saltara" e "Serrungarina";
- Terre Roveresche (provincia di Pesaro e Urbino) mediante fusione dei comuni di "Barchi", "Orciano di Pesaro", "Piagge" e "San Giorgio di Pesaro";
- Valfornace (provincia di Macerata) mediante fusione dei comuni di "Fiordimonte" e "Pievebovigliana";
- Abetone Cutigliano (provincia di Pistoia) mediante fusione dei comuni di "Abetone" e "Cutigliano";
- San Marcello Piteglio (provincia di Pistoia) mediante fusione dei comuni di "Piteglio" e "San Marcello Pistoiese";
- Montalcino (provincia di Siena) mediante fusione dei comuni di "Montalcino" e "San Giovanni d'Asso";
- Casali del Manco (provincia di Cosenza) mediante fusione dei comuni di "Casole Bruzio", "Pedace", "Serra Pedace", "Spezzano Piccolo" e "Trenta".

Le analisi territoriali a livello comunale sono state modificate per il comune di San Fermo della Battaglia (provincia di Como) a seguito dell'aggregazione del territorio del soppresso comune di "Cavallasca".

Le analisi territoriali a livello comunale sono state modificate per il comune di Sermide (provincia di Mantova) a seguito dell'aggregazione del territorio del soppresso comune di "Felonica".

Le analisi territoriali a livello comunale sono state modificate per il comune di Fiastra (provincia di Macerata) a seguito dell'aggregazione del territorio del soppresso comune di "Acquacanina".


Le analisi territoriali a livello comunale sono state modificate per il comune di Pettinengo (provincia di Biella) a seguito dell'aggregazione del territorio del soppresso comune di "Selve Marcone".

Per lo studio WG72A – Trasporto con taxi e noleggio di autovetture con conducente, è stato definito l'indicatore "Livello delle tariffe applicate per l'erogazione del servizio taxi".

In relazione all'"Elenco, per Regione, dei Comuni e dei relativi livelli delle tariffe applicate per l'erogazione del servizio taxi" di cui all'allegato 14 del D.M. 29 dicembre 2014, già modificato dai DD.MM. 30 marzo 2015, 17 marzo 2016 e 23 marzo 2017, considerato che i comuni soppressi o aggregati presentavano lo stesso numero indice territoriale, ai nuovi comuni e ai comuni di San Fermo della Battaglia, Sermide, Fiastra e Pettinengo è stato confermato tale numero indice territoriale (0,2889).

Da segnalare inoltre che:


- il comune di "Sermide" (provincia di Mantova) è rinominato "Sermide e Felonica";
- il comune di "Soraga" (provincia di Trento) è rinominato "Soraga di Fassa";
- il comune di "Fubine" (provincia di Alessandria) è rinominato "Fubine Monferrato";
- il comune di "Ortonovo" (provincia della Spezia) è rinominato "Luni".



ALLEGATO 5

NOTA TECNICA E METODOLOGICA

AGGIORNAMENTO TERRITORIALITÀ SPECIFICA
STUDIO DI SETTORE YK04U – ATTIVITÀ DEGLI
STUDI LEGALI




A seguito delle variazioni amministrative occorse nel 2017, si è proceduto ad analizzare l'impatto che tali cambiamenti hanno sullo studio YK04U – Attività degli studi legali, relativamente alla territorialità specifica basata sui circondari.

Nel caso in cui i comuni oggetto di fusione/aggregazione appartenevano al medesimo circondario, ai nuovi comuni è stato confermato tale circondario.

Relativamente al comune di Mappano, che si costituisce mediante fusione di zone di territorio staccate dai comuni di “Caselle Torinese”, “Borgaro Torinese”, “Settimo Torinese” e “Leini”, si è proceduto ad assegnarlo al circondario di Torino. Il criterio utilizzato è legato alla superficie dei territori che hanno dato luogo al nuovo comune.


Dalla legge regionale 25 gennaio 2013 n.1 in cui viene prevista l'istituzione del comune di Mappano si evince, infatti, che la superficie territoriale del nuovo comune è originata prevalentemente dalla zona staccata dal comune di Caselle Torinese che appartiene al Circondario di Torino.



ALLEGATO 6

NOTA TECNICA E METODOLOGICA

AGGIORNAMENTO DELLE ANALISI TERRITORIALI A LIVELLO COMUNALE



Le analisi territoriali a livello comunale utilizzate nell'ambito degli studi di settore sono integrate, a partire dal periodo d'imposta 2017, a seguito dell'istituzione dei nuovi comuni di:

- Mappano (provincia di Torino) mediante fusione di zone di territorio staccate dai comuni di "Caselle Torinese", "Borgaro Torinese", "Settimo Torinese" e "Leini";
- Alta Valle Intelvi (provincia di Como) mediante fusione dei comuni di "Lanzo d'Intelvi", "Pellio Intelvi" e "Ramponio Verna";
- Val Liona (provincia di Vicenza) mediante fusione dei comuni di "Grancona" e "San Germano dei Berici";
- Terre del Reno (provincia di Ferrara) mediante fusione dei comuni di "Mirabello" e "Sant'Agostino";
- Colli al Metauro (provincia di Pesaro e Urbino) mediante fusione dei comuni di "Montemaggiore al Metauro", "Saltara" e "Serrungarina";
- Terre Roveresche (provincia di Pesaro e Urbino) mediante fusione dei comuni di "Barchi", "Orciano di Pesaro", "Piagge" e "San Giorgio di Pesaro";
- Valfornace (provincia di Macerata) mediante fusione dei comuni di "Fiordimonte" e "Pievebovigliana";
- Abetone Cutigliano (provincia di Pistoia) mediante fusione dei comuni di "Abetone" e "Cutigliano";
- San Marcello Piteglio (provincia di Pistoia) mediante fusione dei comuni di "Piteglio" e "San Marcello Pistoiese";
- Montalcino (provincia di Siena) mediante fusione dei comuni di "Montalcino" e "San Giovanni d'Asso";
- Casali del Manco (provincia di Cosenza) mediante fusione dei comuni di "Casole Bruzio", "Pedace", "Serra Pedace", "Spezzano Piccolo" e "Trenta".

Le analisi territoriali a livello comunale sono state modificate per il comune di San Fermo della Battaglia (provincia di Como) a seguito dell'aggregazione del territorio del soppresso comune di "Cavallasca".

Le analisi territoriali a livello comunale sono state modificate per il comune di Sermide (provincia di Mantova) a seguito dell'aggregazione del territorio del soppresso comune di "Felonica".

Le analisi territoriali a livello comunale sono state modificate per il comune di Fiastra (provincia di Macerata) a seguito dell'aggregazione del territorio del soppresso comune di "Acquacanina".

Le analisi territoriali a livello comunale sono state modificate per il comune di Pettinengo (provincia di Biella) a seguito dell'aggregazione del territorio del soppresso comune di "Selve Marcone".


Nel caso in cui i comuni oggetto di fusione/aggregazione appartenevano al medesimo gruppo territoriale o presentavano lo stesso numero indice territoriale, ai nuovi comuni è stato confermato tale gruppo o numero indice territoriale.

Nel caso in cui i gruppi o i numeri indici territoriali divergevano, il valore assegnato al nuovo comune è stato ottenuto riapplicando la metodologia prevista per ciascuna territorialità, come previsto dal relativo decreto di approvazione. Per quanto riguarda la "territorialità del livello dei canoni di affitto dei locali commerciali", ai nuovi comuni con meno di 13 imprese in affitto, è stato assegnato il numero indice territoriale del comune soppresso con il maggior numero di abitanti che vi confluisce.

Relativamente al comune di Mappano, che si costituisce mediante fusione di zone di territorio staccate da comuni ancora esistenti, si è proceduto ad assegnare il gruppo territoriale associato al comune con maggiore densità di popolazione; nel caso dei numeri indice, il valore assegnato al nuovo comune di Mappano, è pari alla media, ponderata per popolazione, dei numeri indice dei comuni a cui appartengono le suddette zone di territorio.

Da segnalare inoltre che:

- il comune di "Sermide" (provincia di Mantova) è rinominato "Sermide e Felonica";
- il comune di "Soraga" (provincia di Trento) è rinominato "Soraga di Fassa";
- il comune di "Fubine" (provincia di Alessandria) è rinominato "Fubine Monferrato";
- il comune di "Ortonovo" (provincia della Spezia) è rinominato "Luni".




INTEGRAZIONE AGLI ELENCHI DEI COMUNI RELATIVI AGLI STUDI DELLE TERRITORIALITÀ A SEGUITO DELL'ISTITUZIONE DEL NUOVO COMUNE DI "MAPPANO" (PROVINCIA DI TORINO)

- ✓ Istituzione del comune di "MAPPANO" fusione di zone di territorio staccate dai comuni di "CASELLE TORINESE", "BORGARO TORINESE", "SETTIMO TORINESE" e "LEINI"

**COMUNE DI "MAPPANO"
E RELATIVI RIFERIMENTI TERRITORIALI**

TERRITORIALITÀ GENERALE¹	1
TERRITORIALITÀ DEL LIVELLO DEI CANONI DI LOCAZIONE DEGLI IMMOBILI DEFINITA SU DATI DELL'OSSERVATORIO SUL MERCATO IMMOBILIARE (OMI) RIFERITI ALL'ANNO 2014²	0,2795
TERRITORIALITÀ DEL LIVELLO DELLE QUOTAZIONI DEGLI IMMOBILI DEFINITA SU DATI DELL'OSSERVATORIO SUL MERCATO IMMOBILIARE (OMI) RIFERITI ALL'ANNO 2013³	0,2290
TERRITORIALITÀ DEL LIVELLO DELLE QUOTAZIONI DEGLI IMMOBILI DEFINITA SU DATI DELL'OSSERVATORIO SUL MERCATO IMMOBILIARE (OMI) RIFERITI ALL'ANNO 2014⁴	0,2122
TERRITORIALITÀ DEL COMMERCIO⁵	3
TERRITORIALITÀ DEL LIVELLO DEI CANONI DI AFFITTO DEI LOCALI COMMERCIALI DEFINITA SU DATI DEGLI STUDI DI SETTORE RIFERITI AL PERIODO D'IMPOSTA 2012⁶	0,1588
TERRITORIALITÀ DEL LIVELLO DEI CANONI DI AFFITTO DEI LOCALI COMMERCIALI DEFINITA SU DATI DEGLI STUDI DI SETTORE RIFERITI AL PERIODO D'IMPOSTA 2013⁷	0,1284
TERRITORIALITÀ DEL LIVELLO DEI CANONI DI AFFITTO DEI LOCALI COMMERCIALI DEFINITA SU DATI DEGLI STUDI DI SETTORE RIFERITI AL PERIODO D'IMPOSTA 2014⁸	0,1328
TERRITORIALITÀ DEL LIVELLO DEL REDDITO MEDIO IMPONIBILE AI FINI DELL'ADDIZIONALE IRPEF DEFINITA SU DATI DEL DIPARTIMENTO DELLE FINANZE RIFERITI AI PERIODI D'IMPOSTA 2010 E 2011⁹	0,3501
TERRITORIALITÀ DEL LIVELLO DEL REDDITO MEDIO IMPONIBILE AI FINI DELL'ADDIZIONALE IRPEF DEFINITA SU DATI DEL DIPARTIMENTO DELLE FINANZE RIFERITI AI PERIODI D'IMPOSTA 2011 E 2012¹⁰	0,4114
TERRITORIALITÀ DEL LIVELLO DEL REDDITO MEDIO IMPONIBILE AI FINI DELL'ADDIZIONALE IRPEF DEFINITA SU DATI DEL DIPARTIMENTO DELLE FINANZE RIFERITI AI PERIODI D'IMPOSTA 2012 E 2013¹¹	0,4113




INTEGRAZIONE AGLI ELENCHI DEI COMUNI RELATIVI AGLI STUDI DELLE TERRITORIALITÀ A SEGUITO DELL'ISTITUZIONE DEL NUOVO COMUNE DI "SAN FERMO DELLA BATTAGLIA" (PROVINCIA DI COMO)

- ✓ Modifica del comune di "SAN FERMO DELLA BATTAGLIA" a seguito dell'aggregazione del comune di "CAVALLASCA"

**COMUNE DI "SAN FERMO DELLA BATTAGLIA"
E RELATIVI RIFERIMENTI TERRITORIALI**

TERRITORIALITÀ GENERALE¹	1
TERRITORIALITÀ DEL LIVELLO DEI CANONI DI LOCAZIONE DEGLI IMMOBILI DEFINITA SU DATI DELL'OSSERVATORIO SUL MERCATO IMMOBILIARE (OMI) RIFERITI ALL'ANNO 2014²	0,1920
TERRITORIALITÀ DEL LIVELLO DELLE QUOTAZIONI DEGLI IMMOBILI DEFINITA SU DATI DELL'OSSERVATORIO SUL MERCATO IMMOBILIARE (OMI) RIFERITI ALL'ANNO 2013³	0,1809
TERRITORIALITÀ DEL LIVELLO DELLE QUOTAZIONI DEGLI IMMOBILI DEFINITA SU DATI DELL'OSSERVATORIO SUL MERCATO IMMOBILIARE (OMI) RIFERITI ALL'ANNO 2014⁴	0,1856
TERRITORIALITÀ DEL COMMERCIO⁵	3
TERRITORIALITÀ DEL LIVELLO DEI CANONI DI AFFITTO DEI LOCALI COMMERCIALI DEFINITA SU DATI DEGLI STUDI DI SETTORE RIFERITI AL PERIODO D'IMPOSTA 2012⁶	0,1630
TERRITORIALITÀ DEL LIVELLO DEI CANONI DI AFFITTO DEI LOCALI COMMERCIALI DEFINITA SU DATI DEGLI STUDI DI SETTORE RIFERITI AL PERIODO D'IMPOSTA 2013⁷	0,1182
TERRITORIALITÀ DEL LIVELLO DEI CANONI DI AFFITTO DEI LOCALI COMMERCIALI DEFINITA SU DATI DEGLI STUDI DI SETTORE RIFERITI AL PERIODO D'IMPOSTA 2014⁸	0,1504
TERRITORIALITÀ DEL LIVELLO DEL REDDITO MEDIO IMPONIBILE AI FINI DELL'ADDIZIONALE IRPEF DEFINITA SU DATI DEL DIPARTIMENTO DELLE FINANZE RIFERITI AI PERIODI D'IMPOSTA 2010 E 2011⁹	0,4307
TERRITORIALITÀ DEL LIVELLO DEL REDDITO MEDIO IMPONIBILE AI FINI DELL'ADDIZIONALE IRPEF DEFINITA SU DATI DEL DIPARTIMENTO DELLE FINANZE RIFERITI AI PERIODI D'IMPOSTA 2011 E 2012¹⁰	0,4987
TERRITORIALITÀ DEL LIVELLO DEL REDDITO MEDIO IMPONIBILE AI FINI DELL'ADDIZIONALE IRPEF DEFINITA SU DATI DEL DIPARTIMENTO DELLE FINANZE RIFERITI AI PERIODI D'IMPOSTA 2012 E 2013¹¹	0,4927




INTEGRAZIONE AGLI ELENCHI DEI COMUNI RELATIVI AGLI STUDI DELLE TERRITORIALITÀ A SEGUITO DELL'ISTITUZIONE DEL NUOVO COMUNE DI "ALTA VALLE INTELVI" (PROVINCIA DI COMO)

- ✓ Istituzione del comune di "ALTA VALLE INTELVI" mediante fusione dei comuni di "LANZO D'INTELVI", "PELLIO INTELVI" e "RAMPONIO VERNA".

**COMUNE DI "ALTA VALLE INTELVI"
E RELATIVI RIFERIMENTI TERRITORIALI**

TERRITORIALITÀ GENERALE¹	4
TERRITORIALITÀ DEL LIVELLO DEI CANONI DI LOCAZIONE DEGLI IMMOBILI DEFINITA SU DATI DELL'OSSERVATORIO SUL MERCATO IMMOBILIARE (OMI) RIFERITI ALL'ANNO 2014²	0,1482
TERRITORIALITÀ DEL LIVELLO DELLE QUOTAZIONI DEGLI IMMOBILI DEFINITA SU DATI DELL'OSSERVATORIO SUL MERCATO IMMOBILIARE (OMI) RIFERITI ALL'ANNO 2013³	0,1305
TERRITORIALITÀ DEL LIVELLO DELLE QUOTAZIONI DEGLI IMMOBILI DEFINITA SU DATI DELL'OSSERVATORIO SUL MERCATO IMMOBILIARE (OMI) RIFERITI ALL'ANNO 2014⁴	0,1339
TERRITORIALITÀ DEL COMMERCIO⁵	6
TERRITORIALITÀ DEL LIVELLO DEI CANONI DI AFFITTO DEI LOCALI COMMERCIALI DEFINITA SU DATI DEGLI STUDI DI SETTORE RIFERITI AL PERIODO D'IMPOSTA 2012⁶	0,1630
TERRITORIALITÀ DEL LIVELLO DEI CANONI DI AFFITTO DEI LOCALI COMMERCIALI DEFINITA SU DATI DEGLI STUDI DI SETTORE RIFERITI AL PERIODO D'IMPOSTA 2013⁷	0,1447
TERRITORIALITÀ DEL LIVELLO DEI CANONI DI AFFITTO DEI LOCALI COMMERCIALI DEFINITA SU DATI DEGLI STUDI DI SETTORE RIFERITI AL PERIODO D'IMPOSTA 2014⁸	0,1504
TERRITORIALITÀ DEL LIVELLO DEL REDDITO MEDIO IMPONIBILE AI FINI DELL'ADDIZIONALE IRPEF DEFINITA SU DATI DEL DIPARTIMENTO DELLE FINANZE RIFERITI AI PERIODI D'IMPOSTA 2010 E 2011⁹	0,3279
TERRITORIALITÀ DEL LIVELLO DEL REDDITO MEDIO IMPONIBILE AI FINI DELL'ADDIZIONALE IRPEF DEFINITA SU DATI DEL DIPARTIMENTO DELLE FINANZE RIFERITI AI PERIODI D'IMPOSTA 2011 E 2012¹⁰	0,3904
TERRITORIALITÀ DEL LIVELLO DEL REDDITO MEDIO IMPONIBILE AI FINI DELL'ADDIZIONALE IRPEF DEFINITA SU DATI DEL DIPARTIMENTO DELLE FINANZE RIFERITI AI PERIODI D'IMPOSTA 2012 E 2013¹¹	0,3889



INTEGRAZIONE AGLI ELENCHI DEI COMUNI RELATIVI AGLI STUDI DELLE TERRITORIALITÀ A SEGUITO DELL'ISTITUZIONE DEL NUOVO COMUNE DI "SERMIDE E FELONICA" (PROVINCIA DI MANTOVA)

- ✓ Modifica del comune di "SERMIDE" e successiva ridenominazione in "SERMIDE E FELONICA" a seguito dell'aggregazione del comune di "FELONICA"

**COMUNE DI "SERMIDE E FELONICA"
E RELATIVI RIFERIMENTI TERRITORIALI**

TERRITORIALITÀ GENERALE¹	1
TERRITORIALITÀ DEL LIVELLO DEI CANONI DI LOCAZIONE DEGLI IMMOBILI DEFINITA SU DATI DELL'OSSERVATORIO SUL MERCATO IMMOBILIARE (OMI) RIFERITI ALL'ANNO 2014²	0,1227
TERRITORIALITÀ DEL LIVELLO DELLE QUOTAZIONI DEGLI IMMOBILI DEFINITA SU DATI DELL'OSSERVATORIO SUL MERCATO IMMOBILIARE (OMI) RIFERITI ALL'ANNO 2013³	0,0693
TERRITORIALITÀ DEL LIVELLO DELLE QUOTAZIONI DEGLI IMMOBILI DEFINITA SU DATI DELL'OSSERVATORIO SUL MERCATO IMMOBILIARE (OMI) RIFERITI ALL'ANNO 2014⁴	0,0734
TERRITORIALITÀ DEL COMMERCIO⁵	6
TERRITORIALITÀ DEL LIVELLO DEI CANONI DI AFFITTO DEI LOCALI COMMERCIALI DEFINITA SU DATI DEGLI STUDI DI SETTORE RIFERITI AL PERIODO D'IMPOSTA 2012⁶	0,0379
TERRITORIALITÀ DEL LIVELLO DEI CANONI DI AFFITTO DEI LOCALI COMMERCIALI DEFINITA SU DATI DEGLI STUDI DI SETTORE RIFERITI AL PERIODO D'IMPOSTA 2013⁷	0,1096
TERRITORIALITÀ DEL LIVELLO DEI CANONI DI AFFITTO DEI LOCALI COMMERCIALI DEFINITA SU DATI DEGLI STUDI DI SETTORE RIFERITI AL PERIODO D'IMPOSTA 2014⁸	0,1121
TERRITORIALITÀ DEL LIVELLO DEL REDDITO MEDIO IMPONIBILE AI FINI DELL'ADDIZIONALE IRPEF DEFINITA SU DATI DEL DIPARTIMENTO DELLE FINANZE RIFERITI AI PERIODI D'IMPOSTA 2010 E 2011⁹	0,3217
TERRITORIALITÀ DEL LIVELLO DEL REDDITO MEDIO IMPONIBILE AI FINI DELL'ADDIZIONALE IRPEF DEFINITA SU DATI DEL DIPARTIMENTO DELLE FINANZE RIFERITI AI PERIODI D'IMPOSTA 2011 E 2012¹⁰	0,3771
TERRITORIALITÀ DEL LIVELLO DEL REDDITO MEDIO IMPONIBILE AI FINI DELL'ADDIZIONALE IRPEF DEFINITA SU DATI DEL DIPARTIMENTO DELLE FINANZE RIFERITI AI PERIODI D'IMPOSTA 2012 E 2013¹¹	0,3836



INTEGRAZIONE AGLI ELENCHI DEI COMUNI RELATIVI AGLI STUDI DELLE TERRITORIALITÀ A SEGUITO DELL'ISTITUZIONE DEL NUOVO COMUNE DI "VAL LIONA" (PROVINCIA DI VICENZA)

- ✓ Istituzione del comune di "VAL LIONA" mediante fusione dei comuni di "GRANCONA" e "SAN GERMANO DEI BERICCI".

**COMUNE DI "VAL LIONA"
E RELATIVI RIFERIMENTI TERRITORIALI**

TERRITORIALITÀ GENERALE¹	1
TERRITORIALITÀ DEL LIVELLO DEI CANONI DI LOCAZIONE DEGLI IMMOBILI DEFINITA SU DATI DELL'OSSERVATORIO SUL MERCATO IMMOBILIARE (OMI) RIFERITI ALL'ANNO 2014²	0,1410
TERRITORIALITÀ DEL LIVELLO DELLE QUOTAZIONI DEGLI IMMOBILI DEFINITA SU DATI DELL'OSSERVATORIO SUL MERCATO IMMOBILIARE (OMI) RIFERITI ALL'ANNO 2013³	0,1250
TERRITORIALITÀ DEL LIVELLO DELLE QUOTAZIONI DEGLI IMMOBILI DEFINITA SU DATI DELL'OSSERVATORIO SUL MERCATO IMMOBILIARE (OMI) RIFERITI ALL'ANNO 2014⁴	0,1300
TERRITORIALITÀ DEL COMMERCIO⁵	7
TERRITORIALITÀ DEL LIVELLO DEI CANONI DI AFFITTO DEI LOCALI COMMERCIALI DEFINITA SU DATI DEGLI STUDI DI SETTORE RIFERITI AL PERIODO D'IMPOSTA 2012⁶	0,1024
TERRITORIALITÀ DEL LIVELLO DEI CANONI DI AFFITTO DEI LOCALI COMMERCIALI DEFINITA SU DATI DEGLI STUDI DI SETTORE RIFERITI AL PERIODO D'IMPOSTA 2013⁷	0,0801
TERRITORIALITÀ DEL LIVELLO DEI CANONI DI AFFITTO DEI LOCALI COMMERCIALI DEFINITA SU DATI DEGLI STUDI DI SETTORE RIFERITI AL PERIODO D'IMPOSTA 2014⁸	0,0854
TERRITORIALITÀ DEL LIVELLO DEL REDDITO MEDIO IMPONIBILE AI FINI DELL'ADDIZIONALE IRPEF DEFINITA SU DATI DEL DIPARTIMENTO DELLE FINANZE RIFERITI AI PERIODI D'IMPOSTA 2010 E 2011⁹	0,3345
TERRITORIALITÀ DEL LIVELLO DEL REDDITO MEDIO IMPONIBILE AI FINI DELL'ADDIZIONALE IRPEF DEFINITA SU DATI DEL DIPARTIMENTO DELLE FINANZE RIFERITI AI PERIODI D'IMPOSTA 2011 E 2012¹⁰	0,3941
TERRITORIALITÀ DEL LIVELLO DEL REDDITO MEDIO IMPONIBILE AI FINI DELL'ADDIZIONALE IRPEF DEFINITA SU DATI DEL DIPARTIMENTO DELLE FINANZE RIFERITI AI PERIODI D'IMPOSTA 2012 E 2013¹¹	0,3943



INTEGRAZIONE AGLI ELENCHI DEI COMUNI RELATIVI AGLI STUDI DELLE TERRITORIALITÀ A SEGUITO DELL'ISTITUZIONE DEL NUOVO COMUNE DI "TERRE DEL RENO" (PROVINCIA DI FERRARA)

- ✓ Istituzione del comune di "TERRE DEL RENO" mediante fusione dei comuni di "MIRABELLO" e "SANT'AGOSTINO".

**COMUNE DI "TERRE DEL RENO"
E RELATIVI RIFERIMENTI TERRITORIALI**

TERRITORIALITÀ GENERALE¹	1
TERRITORIALITÀ DEL LIVELLO DEI CANONI DI LOCAZIONE DEGLI IMMOBILI DEFINITA SU DATI DELL'OSSERVATORIO SUL MERCATO IMMOBILIARE (OMI) RIFERITI ALL'ANNO 2014²	0,1732
TERRITORIALITÀ DEL LIVELLO DELLE QUOTAZIONI DEGLI IMMOBILI DEFINITA SU DATI DELL'OSSERVATORIO SUL MERCATO IMMOBILIARE (OMI) RIFERITI ALL'ANNO 2013³	0,1821
TERRITORIALITÀ DEL LIVELLO DELLE QUOTAZIONI DEGLI IMMOBILI DEFINITA SU DATI DELL'OSSERVATORIO SUL MERCATO IMMOBILIARE (OMI) RIFERITI ALL'ANNO 2014⁴	0,1356
TERRITORIALITÀ DEL COMMERCIO⁵	6
TERRITORIALITÀ DEL LIVELLO DEI CANONI DI AFFITTO DEI LOCALI COMMERCIALI DEFINITA SU DATI DEGLI STUDI DI SETTORE RIFERITI AL PERIODO D'IMPOSTA 2012⁶	0,0801
TERRITORIALITÀ DEL LIVELLO DEI CANONI DI AFFITTO DEI LOCALI COMMERCIALI DEFINITA SU DATI DEGLI STUDI DI SETTORE RIFERITI AL PERIODO D'IMPOSTA 2013⁷	0,0764
TERRITORIALITÀ DEL LIVELLO DEI CANONI DI AFFITTO DEI LOCALI COMMERCIALI DEFINITA SU DATI DEGLI STUDI DI SETTORE RIFERITI AL PERIODO D'IMPOSTA 2014⁸	0,0777
TERRITORIALITÀ DEL LIVELLO DEL REDDITO MEDIO IMPONIBILE AI FINI DELL'ADDIZIONALE IRPEF DEFINITA SU DATI DEL DIPARTIMENTO DELLE FINANZE RIFERITI AI PERIODI D'IMPOSTA 2010 E 2011⁹	0,3239
TERRITORIALITÀ DEL LIVELLO DEL REDDITO MEDIO IMPONIBILE AI FINI DELL'ADDIZIONALE IRPEF DEFINITA SU DATI DEL DIPARTIMENTO DELLE FINANZE RIFERITI AI PERIODI D'IMPOSTA 2011 E 2012¹⁰	0,3826
TERRITORIALITÀ DEL LIVELLO DEL REDDITO MEDIO IMPONIBILE AI FINI DELL'ADDIZIONALE IRPEF DEFINITA SU DATI DEL DIPARTIMENTO DELLE FINANZE RIFERITI AI PERIODI D'IMPOSTA 2012 E 2013¹¹	0,3883




INTEGRAZIONE AGLI ELENCHI DEI COMUNI RELATIVI AGLI STUDI DELLE TERRITORIALITÀ A SEGUITO DELL'ISTITUZIONE DEL NUOVO COMUNE DI "COLLI AL METAURO" (PROVINCIA DI PESARO E URBINO)

- ✓ Istituzione del comune di "COLLI AL METAURO" mediante fusione dei comuni di "MONTEMAGGIORE AL METAURO", "SALTARA" e "SERRUNGARINA".

**COMUNE DI "COLLI AL METAURO"
E RELATIVI RIFERIMENTI TERRITORIALI**

TERRITORIALITÀ GENERALE¹	3
TERRITORIALITÀ DEL LIVELLO DEI CANONI DI LOCAZIONE DEGLI IMMOBILI DEFINITA SU DATI DELL'OSSERVATORIO SUL MERCATO IMMOBILIARE (OMI) RIFERITI ALL'ANNO 2014²	0,1602
TERRITORIALITÀ DEL LIVELLO DELLE QUOTAZIONI DEGLI IMMOBILI DEFINITA SU DATI DELL'OSSERVATORIO SUL MERCATO IMMOBILIARE (OMI) RIFERITI ALL'ANNO 2013³	0,1277
TERRITORIALITÀ DEL LIVELLO DELLE QUOTAZIONI DEGLI IMMOBILI DEFINITA SU DATI DELL'OSSERVATORIO SUL MERCATO IMMOBILIARE (OMI) RIFERITI ALL'ANNO 2014⁴	0,1736
TERRITORIALITÀ DEL COMMERCIO⁵	6
TERRITORIALITÀ DEL LIVELLO DEI CANONI DI AFFITTO DEI LOCALI COMMERCIALI DEFINITA SU DATI DEGLI STUDI DI SETTORE RIFERITI AL PERIODO D'IMPOSTA 2012⁶	0,1111
TERRITORIALITÀ DEL LIVELLO DEI CANONI DI AFFITTO DEI LOCALI COMMERCIALI DEFINITA SU DATI DEGLI STUDI DI SETTORE RIFERITI AL PERIODO D'IMPOSTA 2013⁷	0,0787
TERRITORIALITÀ DEL LIVELLO DEI CANONI DI AFFITTO DEI LOCALI COMMERCIALI DEFINITA SU DATI DEGLI STUDI DI SETTORE RIFERITI AL PERIODO D'IMPOSTA 2014⁸	0,1010
TERRITORIALITÀ DEL LIVELLO DEL REDDITO MEDIO IMPONIBILE AI FINI DELL'ADDIZIONALE IRPEF DEFINITA SU DATI DEL DIPARTIMENTO DELLE FINANZE RIFERITI AI PERIODI D'IMPOSTA 2010 E 2011⁹	0,3152
TERRITORIALITÀ DEL LIVELLO DEL REDDITO MEDIO IMPONIBILE AI FINI DELL'ADDIZIONALE IRPEF DEFINITA SU DATI DEL DIPARTIMENTO DELLE FINANZE RIFERITI AI PERIODI D'IMPOSTA 2011 E 2012¹⁰	0,3712
TERRITORIALITÀ DEL LIVELLO DEL REDDITO MEDIO IMPONIBILE AI FINI DELL'ADDIZIONALE IRPEF DEFINITA SU DATI DEL DIPARTIMENTO DELLE FINANZE RIFERITI AI PERIODI D'IMPOSTA 2012 E 2013¹¹	0,3695




INTEGRAZIONE AGLI ELENCHI DEI COMUNI RELATIVI AGLI STUDI DELLE TERRITORIALITÀ A SEGUITO DELL'ISTITUZIONE DEL NUOVO COMUNE DI "TERRE ROVERESCHE" (PROVINCIA DI PESARO E URBINO)

- ✓ Istituzione del comune di "TERRE ROVERESCHE" mediante fusione dei comuni di "BARCHI", "ORCIANO DI PESARO", "PIAGGE" e "SAN GIORGIO DI PESARO".

**COMUNE DI "TERRE ROVERESCHE"
E RELATIVI RIFERIMENTI TERRITORIALI**

TERRITORIALITÀ GENERALE¹	1
TERRITORIALITÀ DEL LIVELLO DEI CANONI DI LOCAZIONE DEGLI IMMOBILI DEFINITA SU DATI DELL'OSSERVATORIO SUL MERCATO IMMOBILIARE (OMI) RIFERITI ALL'ANNO 2014²	0,1573
TERRITORIALITÀ DEL LIVELLO DELLE QUOTAZIONI DEGLI IMMOBILI DEFINITA SU DATI DELL'OSSERVATORIO SUL MERCATO IMMOBILIARE (OMI) RIFERITI ALL'ANNO 2013³	0,1157
TERRITORIALITÀ DEL LIVELLO DELLE QUOTAZIONI DEGLI IMMOBILI DEFINITA SU DATI DELL'OSSERVATORIO SUL MERCATO IMMOBILIARE (OMI) RIFERITI ALL'ANNO 2014⁴	0,1558
TERRITORIALITÀ DEL COMMERCIO⁵	6
TERRITORIALITÀ DEL LIVELLO DEI CANONI DI AFFITTO DEI LOCALI COMMERCIALI DEFINITA SU DATI DEGLI STUDI DI SETTORE RIFERITI AL PERIODO D'IMPOSTA 2012⁶	0,0834
TERRITORIALITÀ DEL LIVELLO DEI CANONI DI AFFITTO DEI LOCALI COMMERCIALI DEFINITA SU DATI DEGLI STUDI DI SETTORE RIFERITI AL PERIODO D'IMPOSTA 2013⁷	0,0650
TERRITORIALITÀ DEL LIVELLO DEI CANONI DI AFFITTO DEI LOCALI COMMERCIALI DEFINITA SU DATI DEGLI STUDI DI SETTORE RIFERITI AL PERIODO D'IMPOSTA 2014⁸	0,0714
TERRITORIALITÀ DEL LIVELLO DEL REDDITO MEDIO IMPONIBILE AI FINI DELL'ADDIZIONALE IRPEF DEFINITA SU DATI DEL DIPARTIMENTO DELLE FINANZE RIFERITI AI PERIODI D'IMPOSTA 2010 E 2011⁹	0,2925
TERRITORIALITÀ DEL LIVELLO DEL REDDITO MEDIO IMPONIBILE AI FINI DELL'ADDIZIONALE IRPEF DEFINITA SU DATI DEL DIPARTIMENTO DELLE FINANZE RIFERITI AI PERIODI D'IMPOSTA 2011 E 2012¹⁰	0,3451
TERRITORIALITÀ DEL LIVELLO DEL REDDITO MEDIO IMPONIBILE AI FINI DELL'ADDIZIONALE IRPEF DEFINITA SU DATI DEL DIPARTIMENTO DELLE FINANZE RIFERITI AI PERIODI D'IMPOSTA 2012 E 2013¹¹	0,3435



INTEGRAZIONE AGLI ELENCHI DEI COMUNI RELATIVI AGLI STUDI DELLE TERRITORIALITÀ A SEGUITO DELL'ISTITUZIONE DEL NUOVO COMUNE DI "FIASTRA" (PROVINCIA DI MACERATA)

- ✓ Modifica del comune di "FIASTRA" a seguito dell'aggregazione del comune di "ACQUACANINA"

**COMUNE DI "FIASTRA"
E RELATIVI RIFERIMENTI TERRITORIALI**

TERRITORIALITÀ GENERALE¹	2
TERRITORIALITÀ DEL LIVELLO DEI CANONI DI LOCAZIONE DEGLI IMMOBILI DEFINITA SU DATI DELL'OSSERVATORIO SUL MERCATO IMMOBILIARE (OMI) RIFERITI ALL'ANNO 2014²	0,0604
TERRITORIALITÀ DEL LIVELLO DELLE QUOTAZIONI DEGLI IMMOBILI DEFINITA SU DATI DELL'OSSERVATORIO SUL MERCATO IMMOBILIARE (OMI) RIFERITI ALL'ANNO 2013³	0,1261
TERRITORIALITÀ DEL LIVELLO DELLE QUOTAZIONI DEGLI IMMOBILI DEFINITA SU DATI DELL'OSSERVATORIO SUL MERCATO IMMOBILIARE (OMI) RIFERITI ALL'ANNO 2014⁴	0,0794
TERRITORIALITÀ DEL COMMERCIO⁵	4
TERRITORIALITÀ DEL LIVELLO DEI CANONI DI AFFITTO DEI LOCALI COMMERCIALI DEFINITA SU DATI DEGLI STUDI DI SETTORE RIFERITI AL PERIODO D'IMPOSTA 2012⁶	0,0750
TERRITORIALITÀ DEL LIVELLO DEI CANONI DI AFFITTO DEI LOCALI COMMERCIALI DEFINITA SU DATI DEGLI STUDI DI SETTORE RIFERITI AL PERIODO D'IMPOSTA 2013⁷	0,0706
TERRITORIALITÀ DEL LIVELLO DEI CANONI DI AFFITTO DEI LOCALI COMMERCIALI DEFINITA SU DATI DEGLI STUDI DI SETTORE RIFERITI AL PERIODO D'IMPOSTA 2014⁸	0,0718
TERRITORIALITÀ DEL LIVELLO DEL REDDITO MEDIO IMPONIBILE AI FINI DELL'ADDIZIONALE IRPEF DEFINITA SU DATI DEL DIPARTIMENTO DELLE FINANZE RIFERITI AI PERIODI D'IMPOSTA 2010 E 2011⁹	0,2751
TERRITORIALITÀ DEL LIVELLO DEL REDDITO MEDIO IMPONIBILE AI FINI DELL'ADDIZIONALE IRPEF DEFINITA SU DATI DEL DIPARTIMENTO DELLE FINANZE RIFERITI AI PERIODI D'IMPOSTA 2011 E 2012¹⁰	0,3269
TERRITORIALITÀ DEL LIVELLO DEL REDDITO MEDIO IMPONIBILE AI FINI DELL'ADDIZIONALE IRPEF DEFINITA SU DATI DEL DIPARTIMENTO DELLE FINANZE RIFERITI AI PERIODI D'IMPOSTA 2012 E 2013¹¹	0,3340



INTEGRAZIONE AGLI ELENCHI DEI COMUNI RELATIVI AGLI STUDI DELLE TERRITORIALITÀ A SEGUITO DELL'ISTITUZIONE DEL NUOVO COMUNE DI "VALFORNACE" (PROVINCIA DI MACERATA)

- ✓ Istituzione del comune di "VALFORNACE" mediante fusione dei comuni di "FIORDIMONTE" e "PIEVEBOVIGLIANA".

**COMUNE DI "VALFORNACE"
E RELATIVI RIFERIMENTI TERRITORIALI**

TERRITORIALITÀ GENERALE¹	2
TERRITORIALITÀ DEL LIVELLO DEI CANONI DI LOCAZIONE DEGLI IMMOBILI DEFINITA SU DATI DELL'OSSERVATORIO SUL MERCATO IMMOBILIARE (OMI) RIFERITI ALL'ANNO 2014²	0,0533
TERRITORIALITÀ DEL LIVELLO DELLE QUOTAZIONI DEGLI IMMOBILI DEFINITA SU DATI DELL'OSSERVATORIO SUL MERCATO IMMOBILIARE (OMI) RIFERITI ALL'ANNO 2013³	0,1209
TERRITORIALITÀ DEL LIVELLO DELLE QUOTAZIONI DEGLI IMMOBILI DEFINITA SU DATI DELL'OSSERVATORIO SUL MERCATO IMMOBILIARE (OMI) RIFERITI ALL'ANNO 2014⁴	0,0747
TERRITORIALITÀ DEL COMMERCIO⁵	2
TERRITORIALITÀ DEL LIVELLO DEI CANONI DI AFFITTO DEI LOCALI COMMERCIALI DEFINITA SU DATI DEGLI STUDI DI SETTORE RIFERITI AL PERIODO D'IMPOSTA 2012⁶	0,0750
TERRITORIALITÀ DEL LIVELLO DEI CANONI DI AFFITTO DEI LOCALI COMMERCIALI DEFINITA SU DATI DEGLI STUDI DI SETTORE RIFERITI AL PERIODO D'IMPOSTA 2013⁷	0,0706
TERRITORIALITÀ DEL LIVELLO DEI CANONI DI AFFITTO DEI LOCALI COMMERCIALI DEFINITA SU DATI DEGLI STUDI DI SETTORE RIFERITI AL PERIODO D'IMPOSTA 2014⁸	0,0718
TERRITORIALITÀ DEL LIVELLO DEL REDDITO MEDIO IMPONIBILE AI FINI DELL'ADDIZIONALE IRPEF DEFINITA SU DATI DEL DIPARTIMENTO DELLE FINANZE RIFERITI AI PERIODI D'IMPOSTA 2010 E 2011⁹	0,3109
TERRITORIALITÀ DEL LIVELLO DEL REDDITO MEDIO IMPONIBILE AI FINI DELL'ADDIZIONALE IRPEF DEFINITA SU DATI DEL DIPARTIMENTO DELLE FINANZE RIFERITI AI PERIODI D'IMPOSTA 2011 E 2012¹⁰	0,3674
TERRITORIALITÀ DEL LIVELLO DEL REDDITO MEDIO IMPONIBILE AI FINI DELL'ADDIZIONALE IRPEF DEFINITA SU DATI DEL DIPARTIMENTO DELLE FINANZE RIFERITI AI PERIODI D'IMPOSTA 2012 E 2013¹¹	0,3626



INTEGRAZIONE AGLI ELENCHI DEI COMUNI RELATIVI AGLI STUDI DELLE TERRITORIALITÀ A SEGUITO DELL'ISTITUZIONE DEL NUOVO COMUNE DI "ABETONE CUTIGLIANO" (PROVINCIA DI PISTOIA)

- ✓ Istituzione del comune di "ABETONE CUTIGLIANO" mediante fusione dei comuni di "ABETONE" e "CUTIGLIANO".

**COMUNE DI "ABETONE CUTIGLIANO"
E RELATIVI RIFERIMENTI TERRITORIALI**

TERRITORIALITÀ GENERALE¹	3
TERRITORIALITÀ DEL LIVELLO DEI CANONI DI LOCAZIONE DEGLI IMMOBILI DEFINITA SU DATI DELL'OSSERVATORIO SUL MERCATO IMMOBILIARE (OMI) RIFERITI ALL'ANNO 2014²	0,2896
TERRITORIALITÀ DEL LIVELLO DELLE QUOTAZIONI DEGLI IMMOBILI DEFINITA SU DATI DELL'OSSERVATORIO SUL MERCATO IMMOBILIARE (OMI) RIFERITI ALL'ANNO 2013³	0,3118
TERRITORIALITÀ DEL LIVELLO DELLE QUOTAZIONI DEGLI IMMOBILI DEFINITA SU DATI DELL'OSSERVATORIO SUL MERCATO IMMOBILIARE (OMI) RIFERITI ALL'ANNO 2014⁴	0,2981
TERRITORIALITÀ DEL COMMERCIO⁵	2
TERRITORIALITÀ DEL LIVELLO DEI CANONI DI AFFITTO DEI LOCALI COMMERCIALI DEFINITA SU DATI DEGLI STUDI DI SETTORE RIFERITI AL PERIODO D'IMPOSTA 2012⁶	0,0984
TERRITORIALITÀ DEL LIVELLO DEI CANONI DI AFFITTO DEI LOCALI COMMERCIALI DEFINITA SU DATI DEGLI STUDI DI SETTORE RIFERITI AL PERIODO D'IMPOSTA 2013⁷	0,0836
TERRITORIALITÀ DEL LIVELLO DEI CANONI DI AFFITTO DEI LOCALI COMMERCIALI DEFINITA SU DATI DEGLI STUDI DI SETTORE RIFERITI AL PERIODO D'IMPOSTA 2014⁸	0,0507
TERRITORIALITÀ DEL LIVELLO DEL REDDITO MEDIO IMPONIBILE AI FINI DELL'ADDIZIONALE IRPEF DEFINITA SU DATI DEL DIPARTIMENTO DELLE FINANZE RIFERITI AI PERIODI D'IMPOSTA 2010 E 2011⁹	0,2870
TERRITORIALITÀ DEL LIVELLO DEL REDDITO MEDIO IMPONIBILE AI FINI DELL'ADDIZIONALE IRPEF DEFINITA SU DATI DEL DIPARTIMENTO DELLE FINANZE RIFERITI AI PERIODI D'IMPOSTA 2011 E 2012¹⁰	0,3333
TERRITORIALITÀ DEL LIVELLO DEL REDDITO MEDIO IMPONIBILE AI FINI DELL'ADDIZIONALE IRPEF DEFINITA SU DATI DEL DIPARTIMENTO DELLE FINANZE RIFERITI AI PERIODI D'IMPOSTA 2012 E 2013¹¹	0,3320




INTEGRAZIONE AGLI ELENCHI DEI COMUNI RELATIVI AGLI STUDI DELLE TERRITORIALITÀ A SEGUITO DELL'ISTITUZIONE DEL NUOVO COMUNE DI "SAN MARCELLO PITEGLIO" (PROVINCIA DI PISTOIA)

- ✓ Istituzione del comune di "SAN MARCELLO PITEGLIO" mediante fusione dei comuni di "PITEGLIO" e "SAN MARCELLO PISTOIESE".

**COMUNE DI "SAN MARCELLO PITEGLIO"
E RELATIVI RIFERIMENTI TERRITORIALI**

TERRITORIALITÀ GENERALE¹	1
TERRITORIALITÀ DEL LIVELLO DEI CANONI DI LOCAZIONE DEGLI IMMOBILI DEFINITA SU DATI DELL'OSSERVATORIO SUL MERCATO IMMOBILIARE (OMI) RIFERITI ALL'ANNO 2014²	0,2622
TERRITORIALITÀ DEL LIVELLO DELLE QUOTAZIONI DEGLI IMMOBILI DEFINITA SU DATI DELL'OSSERVATORIO SUL MERCATO IMMOBILIARE (OMI) RIFERITI ALL'ANNO 2013³	0,2407
TERRITORIALITÀ DEL LIVELLO DELLE QUOTAZIONI DEGLI IMMOBILI DEFINITA SU DATI DELL'OSSERVATORIO SUL MERCATO IMMOBILIARE (OMI) RIFERITI ALL'ANNO 2014⁴	0,2330
TERRITORIALITÀ DEL COMMERCIO⁵	3
TERRITORIALITÀ DEL LIVELLO DEI CANONI DI AFFITTO DEI LOCALI COMMERCIALI DEFINITA SU DATI DEGLI STUDI DI SETTORE RIFERITI AL PERIODO D'IMPOSTA 2012⁶	0,0959
TERRITORIALITÀ DEL LIVELLO DEI CANONI DI AFFITTO DEI LOCALI COMMERCIALI DEFINITA SU DATI DEGLI STUDI DI SETTORE RIFERITI AL PERIODO D'IMPOSTA 2013⁷	0,0858
TERRITORIALITÀ DEL LIVELLO DEI CANONI DI AFFITTO DEI LOCALI COMMERCIALI DEFINITA SU DATI DEGLI STUDI DI SETTORE RIFERITI AL PERIODO D'IMPOSTA 2014⁸	0,0938
TERRITORIALITÀ DEL LIVELLO DEL REDDITO MEDIO IMPONIBILE AI FINI DELL'ADDIZIONALE IRPEF DEFINITA SU DATI DEL DIPARTIMENTO DELLE FINANZE RIFERITI AI PERIODI D'IMPOSTA 2010 E 2011⁹	0,3121
TERRITORIALITÀ DEL LIVELLO DEL REDDITO MEDIO IMPONIBILE AI FINI DELL'ADDIZIONALE IRPEF DEFINITA SU DATI DEL DIPARTIMENTO DELLE FINANZE RIFERITI AI PERIODI D'IMPOSTA 2011 E 2012¹⁰	0,3637
TERRITORIALITÀ DEL LIVELLO DEL REDDITO MEDIO IMPONIBILE AI FINI DELL'ADDIZIONALE IRPEF DEFINITA SU DATI DEL DIPARTIMENTO DELLE FINANZE RIFERITI AI PERIODI D'IMPOSTA 2012 E 2013¹¹	0,3609



INTEGRAZIONE AGLI ELENCHI DEI COMUNI RELATIVI AGLI STUDI DELLE TERRITORIALITÀ A SEGUITO DELL'ISTITUZIONE DEL NUOVO COMUNE DI "MONTALCINO" (PROVINCIA DI SIENA)

- ✓ Istituzione del comune di "MONTALCINO" mediante fusione dei comuni di "MONTALCINO" e "SAN GIOVANNI D'ASSO".

**COMUNE DI "MONTALCINO"
E RELATIVI RIFERIMENTI TERRITORIALI**

TERRITORIALITÀ GENERALE¹	3
TERRITORIALITÀ DEL LIVELLO DEI CANONI DI LOCAZIONE DEGLI IMMOBILI DEFINITA SU DATI DELL'OSSERVATORIO SUL MERCATO IMMOBILIARE (OMI) RIFERITI ALL'ANNO 2014²	0,2314
TERRITORIALITÀ DEL LIVELLO DELLE QUOTAZIONI DEGLI IMMOBILI DEFINITA SU DATI DELL'OSSERVATORIO SUL MERCATO IMMOBILIARE (OMI) RIFERITI ALL'ANNO 2013³	0,2688
TERRITORIALITÀ DEL LIVELLO DELLE QUOTAZIONI DEGLI IMMOBILI DEFINITA SU DATI DELL'OSSERVATORIO SUL MERCATO IMMOBILIARE (OMI) RIFERITI ALL'ANNO 2014⁴	0,2481
TERRITORIALITÀ DEL COMMERCIO⁵	2
TERRITORIALITÀ DEL LIVELLO DEI CANONI DI AFFITTO DEI LOCALI COMMERCIALI DEFINITA SU DATI DEGLI STUDI DI SETTORE RIFERITI AL PERIODO D'IMPOSTA 2012⁶	0,1931
TERRITORIALITÀ DEL LIVELLO DEI CANONI DI AFFITTO DEI LOCALI COMMERCIALI DEFINITA SU DATI DEGLI STUDI DI SETTORE RIFERITI AL PERIODO D'IMPOSTA 2013⁷	0,1615
TERRITORIALITÀ DEL LIVELLO DEI CANONI DI AFFITTO DEI LOCALI COMMERCIALI DEFINITA SU DATI DEGLI STUDI DI SETTORE RIFERITI AL PERIODO D'IMPOSTA 2014⁸	0,1466
TERRITORIALITÀ DEL LIVELLO DEL REDDITO MEDIO IMPONIBILE AI FINI DELL'ADDIZIONALE IRPEF DEFINITA SU DATI DEL DIPARTIMENTO DELLE FINANZE RIFERITI AI PERIODI D'IMPOSTA 2010 E 2011⁹	0,3132
TERRITORIALITÀ DEL LIVELLO DEL REDDITO MEDIO IMPONIBILE AI FINI DELL'ADDIZIONALE IRPEF DEFINITA SU DATI DEL DIPARTIMENTO DELLE FINANZE RIFERITI AI PERIODI D'IMPOSTA 2011 E 2012¹⁰	0,3679
TERRITORIALITÀ DEL LIVELLO DEL REDDITO MEDIO IMPONIBILE AI FINI DELL'ADDIZIONALE IRPEF DEFINITA SU DATI DEL DIPARTIMENTO DELLE FINANZE RIFERITI AI PERIODI D'IMPOSTA 2012 E 2013¹¹	0,3711




INTEGRAZIONE AGLI ELENCHI DEI COMUNI RELATIVI AGLI STUDI DELLE TERRITORIALITÀ A SEGUITO DELL'ISTITUZIONE DEL NUOVO COMUNE DI "CASALI DEL MANCO" (PROVINCIA DI COSENZA)

- ✓ Istituzione del comune di "CASALI DEL MANCO" mediante fusione dei comuni di "CASOLE BRUZIO", "PEDACE", "SERRA PEDACE", "SPEZZANO PICCOLO" e "TRENTA".

**COMUNE DI "CASALI DEL MANCO"
E RELATIVI RIFERIMENTI TERRITORIALI**

TERRITORIALITÀ GENERALE¹	2
TERRITORIALITÀ DEL LIVELLO DEI CANONI DI LOCAZIONE DEGLI IMMOBILI DEFINITA SU DATI DELL'OSSERVATORIO SUL MERCATO IMMOBILIARE (OMI) RIFERITI ALL'ANNO 2014²	0,0954
TERRITORIALITÀ DEL LIVELLO DELLE QUOTAZIONI DEGLI IMMOBILI DEFINITA SU DATI DELL'OSSERVATORIO SUL MERCATO IMMOBILIARE (OMI) RIFERITI ALL'ANNO 2013³	0,0579
TERRITORIALITÀ DEL LIVELLO DELLE QUOTAZIONI DEGLI IMMOBILI DEFINITA SU DATI DELL'OSSERVATORIO SUL MERCATO IMMOBILIARE (OMI) RIFERITI ALL'ANNO 2014⁴	0,0628
TERRITORIALITÀ DEL COMMERCIO⁵	4
TERRITORIALITÀ DEL LIVELLO DEI CANONI DI AFFITTO DEI LOCALI COMMERCIALI DEFINITA SU DATI DEGLI STUDI DI SETTORE RIFERITI AL PERIODO D'IMPOSTA 2012⁶	0,0897
TERRITORIALITÀ DEL LIVELLO DEI CANONI DI AFFITTO DEI LOCALI COMMERCIALI DEFINITA SU DATI DEGLI STUDI DI SETTORE RIFERITI AL PERIODO D'IMPOSTA 2013⁷	0,0699
TERRITORIALITÀ DEL LIVELLO DEI CANONI DI AFFITTO DEI LOCALI COMMERCIALI DEFINITA SU DATI DEGLI STUDI DI SETTORE RIFERITI AL PERIODO D'IMPOSTA 2014⁸	0,0822
TERRITORIALITÀ DEL LIVELLO DEL REDDITO MEDIO IMPONIBILE AI FINI DELL'ADDIZIONALE IRPEF DEFINITA SU DATI DEL DIPARTIMENTO DELLE FINANZE RIFERITI AI PERIODI D'IMPOSTA 2010 E 2011⁹	0,3128
TERRITORIALITÀ DEL LIVELLO DEL REDDITO MEDIO IMPONIBILE AI FINI DELL'ADDIZIONALE IRPEF DEFINITA SU DATI DEL DIPARTIMENTO DELLE FINANZE RIFERITI AI PERIODI D'IMPOSTA 2011 E 2012¹⁰	0,3654
TERRITORIALITÀ DEL LIVELLO DEL REDDITO MEDIO IMPONIBILE AI FINI DELL'ADDIZIONALE IRPEF DEFINITA SU DATI DEL DIPARTIMENTO DELLE FINANZE RIFERITI AI PERIODI D'IMPOSTA 2012 E 2013¹¹	0,3649



INTEGRAZIONE AGLI ELENCHI DEI COMUNI RELATIVI AGLI STUDI DELLE TERRITORIALITÀ A SEGUITO DELL'ISTITUZIONE DEL NUOVO COMUNE DI "PETTINENGO" (PROVINCIA DI BIELLA)

✓ Modifica del comune di "PETTINENGO" a seguito dell'aggregazione del comune di "SELVE MARCONE".

**COMUNE DI "PETTINENGO"
E RELATIVI RIFERIMENTI TERRITORIALI**

TERRITORIALITÀ GENERALE¹	4
TERRITORIALITÀ DEL LIVELLO DEI CANONI DI LOCAZIONE DEGLI IMMOBILI DEFINITA SU DATI DELL'OSSERVATORIO SUL MERCATO IMMOBILIARE (OMI) RIFERITI ALL'ANNO 2014²	0,0434
TERRITORIALITÀ DEL LIVELLO DELLE QUOTAZIONI DEGLI IMMOBILI DEFINITA SU DATI DELL'OSSERVATORIO SUL MERCATO IMMOBILIARE (OMI) RIFERITI ALL'ANNO 2013³	0,0268
TERRITORIALITÀ DEL LIVELLO DELLE QUOTAZIONI DEGLI IMMOBILI DEFINITA SU DATI DELL'OSSERVATORIO SUL MERCATO IMMOBILIARE (OMI) RIFERITI ALL'ANNO 2014⁴	0,0305
TERRITORIALITÀ DEL COMMERCIO⁵	7
TERRITORIALITÀ DEL LIVELLO DEI CANONI DI AFFITTO DEI LOCALI COMMERCIALI DEFINITA SU DATI DEGLI STUDI DI SETTORE RIFERITI AL PERIODO D'IMPOSTA 2012⁶	0,0814
TERRITORIALITÀ DEL LIVELLO DEI CANONI DI AFFITTO DEI LOCALI COMMERCIALI DEFINITA SU DATI DEGLI STUDI DI SETTORE RIFERITI AL PERIODO D'IMPOSTA 2013⁷	0,0687
TERRITORIALITÀ DEL LIVELLO DEI CANONI DI AFFITTO DEI LOCALI COMMERCIALI DEFINITA SU DATI DEGLI STUDI DI SETTORE RIFERITI AL PERIODO D'IMPOSTA 2014⁸	0,0693
TERRITORIALITÀ DEL LIVELLO DEL REDDITO MEDIO IMPONIBILE AI FINI DELL'ADDIZIONALE IRPEF DEFINITA SU DATI DEL DIPARTIMENTO DELLE FINANZE RIFERITI AI PERIODI D'IMPOSTA 2010 E 2011⁹	0,3128

¹ Territorialità approvata con D.M. 6 marzo 2008, successivamente modificato con DD.MM. 19 maggio 2009, 12 marzo 2010, 22 marzo 2011, 26 aprile 2012, 24 marzo 2014, 30 marzo 2015, 17 marzo 2016 e 23 marzo 2017.

² Territorialità approvata con D.M. 22 dicembre 2016, successivamente modificato con D.M. 23 marzo 2017.

³ Territorialità approvata con D.M. 22 dicembre 2015, successivamente modificato con DD.MM. 17 marzo 2016 e 23 marzo 2017.

⁴ Territorialità approvata con D.M. 22 dicembre 2016, successivamente modificato con D.M. 23 marzo 2017.

⁵ Territorialità approvata con D.M. 6 marzo 2008, successivamente modificato con DD.MM. 12 marzo 2010, 22 marzo 2011, 26 aprile 2012, 24 marzo 2014, 30 marzo 2015, 17 marzo 2016 e 23 marzo 2017.

⁶ Territorialità approvata con D.M. 29 dicembre 2014, successivamente modificato con DD.MM. 30 marzo 2015, 17 marzo 2016 e 23 marzo 2017.

⁷ Territorialità approvata con D.M. 22 dicembre 2015, successivamente modificato con DD.MM. 17 marzo 2016 e 23 marzo 2017.

⁸ Territorialità approvata con D.M. 22 dicembre 2016, successivamente modificato con D.M. 23 marzo 2017.

⁹ Territorialità approvata con D.M. 29 dicembre 2014, successivamente modificato con DD.MM. 30 marzo 2015, 17 marzo 2016 e 23 marzo 2017.



TERRITORIALITÀ DEL LIVELLO DEL REDDITO MEDIO IMPONIBILE AI FINI DELL'ADDIZIONALE IRPEF DEFINITA SU DATI DEL DIPARTIMENTO DELLE FINANZE RIFERITI AI PERIODI D'IMPOSTA 2011 E 2012¹⁰ 0,3690

TERRITORIALITÀ DEL LIVELLO DEL REDDITO MEDIO IMPONIBILE AI FINI DELL'ADDIZIONALE IRPEF DEFINITA SU DATI DEL DIPARTIMENTO DELLE FINANZE RIFERITI AI PERIODI D'IMPOSTA 2012 E 2013¹¹ 0,3744

¹⁰ Territorialità approvata con D.M. 22 dicembre 2015, successivamente modificato con DD.MM. 17 marzo 2016 e 23 marzo 2017.


¹¹ Territorialità approvata con D.M. 22 dicembre 2016, successivamente modificato con D.M. 23 marzo 2017.



ALLEGATO 7

NOTA TECNICA E METODOLOGICA

AGGIORNAMENTO DELLE ANALISI TERRITORIALI A LIVELLO PROVINCIALE



Le analisi territoriali a livello provinciale utilizzate nell'ambito degli Studi di Settore sono aggiornate, a partire dal periodo d'imposta 2017, a seguito dell'introduzione del nuovo assetto degli enti territoriali regionali, approvato con Legge regionale n. 2/2016 e successiva delibera della Giunta regionale n. 23/5 del 20 aprile 2016, che istituisce:


- la città metropolitana di Cagliari, formata da 17 comuni della provincia originaria;
- la nuova provincia Sud Sardegna, che ha ereditato i comuni della provincia di Carbonia-Iglesias, del Medio Campidano, quelli della provincia di Cagliari non appartenenti alla città metropolitana, il comune di Genoni (OR) ed il comune di Seui (OG);

e modifica le province di:

- Sassari, Nuoro e Oristano, riportandole alla situazione antecedente alla Legge regionale n. 9/2001 (istituzione delle province di Carbonia-Iglesias, del Medio Campidano, dell'Ogliastra e di Olbia-Tempio).

Per le territorialità del Commercio e Generale, poiché i comuni riferiti ai nuovi assetti degli enti territoriali della Sardegna appartenevano, relativamente alle vecchie province, tutti al medesimo gruppo della territorialità a livello provinciale, a ciascun nuovo assetto territoriale della regione Sardegna è stato assegnato lo stesso gruppo territoriale.

Per le altre territorialità il valore assegnato alle nuove province è stato ottenuto riapplicando la metodologia prevista per ciascuna territorialità, come individuata nel relativo decreto di approvazione.



INTEGRAZIONE AGLI ELENCHI DELLE PROVINCE RELATIVI AGLI STUDI DELLE TERRITORIALITÀ A SEGUITO DELL'ISTITUZIONE DELLA CITTA' METROPOLITANA DI "CAGLIARI"

**CITTA' METROPOLITANA DI "CAGLIARI"
E RELATIVI RIFERIMENTI TERRITORIALI**

TERRITORIALITÀ DEL LIVELLO DELLE QUOTAZIONI IMMOBILIARI DEFINITA SU DATI DELL'OSSERVATORIO SUL MERCATO IMMOBILIARE (OMI) RIFERITI ALL'ANNO 2013 ¹	0,2671
TERRITORIALITÀ DEL LIVELLO DELLE QUOTAZIONI IMMOBILIARI DEFINITA SU DATI DELL'OSSERVATORIO SUL MERCATO IMMOBILIARE (OMI) RIFERITI ALL'ANNO 2014 ²	0,2769
TERRITORIALITÀ DEL LIVELLO DELLE LOCAZIONI IMMOBILIARI DEFINITA SU DATI DELL'OSSERVATORIO SUL MERCATO IMMOBILIARE (OMI) RIFERITI ALL'ANNO 2014 ³	0,3086
TERRITORIALITÀ DEL LIVELLO DEL REDDITO MEDIO IMPONIBILE AI FINI DELL'ADDIZIONALE IRPEF DEFINITA SU DATI DEL DIPARTIMENTO DELLE FINANZE RIFERITI AI PERIODI D'IMPOSTA 2012 E 2013 ⁴	0,4541
TERRITORIALITÀ DEL LIVELLO DEL REDDITO MEDIO IMPONIBILE AI FINI DELL'ADDIZIONALE IRPEF DEFINITA SU DATI DEL DIPARTIMENTO DELLE FINANZE RIFERITI AI PERIODI D'IMPOSTA 2011 E 2012 ⁵	0,4567
TERRITORIALITÀ DEL LIVELLO DEL REDDITO MEDIO IMPONIBILE AI FINI DELL'ADDIZIONALE IRPEF DEFINITA SU DATI DEL DIPARTIMENTO DELLE FINANZE RIFERITI AI PERIODI D'IMPOSTA 2010 E 2011 ⁶	0,3902
TERRITORIALITÀ DEL COMMERCIO ⁷	4
TERRITORIALITÀ GENERALE ⁸	2



INTEGRAZIONE AGLI ELENCHI DELLE PROVINCE RELATIVI AGLI STUDI DELLE
TERRITORIALITÀ A SEGUITO DEL NUOVO ASSETTO DELLA PROVINCIA DI “NUORO”

PROVINCIA DI “NUORO”
E RELATIVI RIFERIMENTI TERRITORIALI


TERRITORIALITÀ DEL LIVELLO DELLE QUOTAZIONI IMMOBILIARI DEFINITA SU DATI DELL'OSSERVATORIO SUL MERCATO IMMOBILIARE (OMI) RIFERITI ALL'ANNO 2013 ¹	0,1400
TERRITORIALITÀ DEL LIVELLO DELLE QUOTAZIONI IMMOBILIARI DEFINITA SU DATI DELL'OSSERVATORIO SUL MERCATO IMMOBILIARE (OMI) RIFERITI ALL'ANNO 2014 ²	0,1557
TERRITORIALITÀ DEL LIVELLO DELLE LOCAZIONI IMMOBILIARI DEFINITA SU DATI DELL'OSSERVATORIO SUL MERCATO IMMOBILIARE (OMI) RIFERITI ALL'ANNO 2014 ³	0,0917
TERRITORIALITÀ DEL LIVELLO DEL REDDITO MEDIO IMPONIBILE AI FINI DELL'ADDIZIONALE IRPEF DEFINITA SU DATI DEL DIPARTIMENTO DELLE FINANZE RIFERITI AI PERIODI D'IMPOSTA 2012 E 2013 ⁴	0,3495
TERRITORIALITÀ DEL LIVELLO DEL REDDITO MEDIO IMPONIBILE AI FINI DELL'ADDIZIONALE IRPEF DEFINITA SU DATI DEL DIPARTIMENTO DELLE FINANZE RIFERITI AI PERIODI D'IMPOSTA 2011 E 2012 ⁵	0,3534
TERRITORIALITÀ DEL LIVELLO DEL REDDITO MEDIO IMPONIBILE AI FINI DELL'ADDIZIONALE IRPEF DEFINITA SU DATI DEL DIPARTIMENTO DELLE FINANZE RIFERITI AI PERIODI D'IMPOSTA 2010 E 2011 ⁶	0,3029
TERRITORIALITÀ DEL COMMERCIO ⁷	4
TERRITORIALITÀ GENERALE ⁸	2



INTEGRAZIONE AGLI ELENCHI DELLE PROVINCE RELATIVI AGLI STUDI DELLE
TERRITORIALITÀ A SEGUITO DEL NUOVO ASSETTO DELLA PROVINCIA DI "ORISTANO"

PROVINCIA DI "ORISTANO"
E RELATIVI RIFERIMENTI TERRITORIALI


TERRITORIALITÀ DEL LIVELLO DELLE QUOTAZIONI IMMOBILIARI DEFINITA SU DATI DELL'OSSERVATORIO SUL MERCATO IMMOBILIARE (OMI) RIFERITI ALL'ANNO 2013 ¹	0,0766
TERRITORIALITÀ DEL LIVELLO DELLE QUOTAZIONI IMMOBILIARI DEFINITA SU DATI DELL'OSSERVATORIO SUL MERCATO IMMOBILIARE (OMI) RIFERITI ALL'ANNO 2014 ²	0,0748
TERRITORIALITÀ DEL LIVELLO DELLE LOCAZIONI IMMOBILIARI DEFINITA SU DATI DELL'OSSERVATORIO SUL MERCATO IMMOBILIARE (OMI) RIFERITI ALL'ANNO 2014 ³	0,0865
TERRITORIALITÀ DEL LIVELLO DEL REDDITO MEDIO IMPONIBILE AI FINI DELL'ADDIZIONALE IRPEF DEFINITA SU DATI DEL DIPARTIMENTO DELLE FINANZE RIFERITI AI PERIODI D'IMPOSTA 2012 E 2013 ⁴	0,3638
TERRITORIALITÀ DEL LIVELLO DEL REDDITO MEDIO IMPONIBILE AI FINI DELL'ADDIZIONALE IRPEF DEFINITA SU DATI DEL DIPARTIMENTO DELLE FINANZE RIFERITI AI PERIODI D'IMPOSTA 2011 E 2012 ⁵	0,3675
TERRITORIALITÀ DEL LIVELLO DEL REDDITO MEDIO IMPONIBILE AI FINI DELL'ADDIZIONALE IRPEF DEFINITA SU DATI DEL DIPARTIMENTO DELLE FINANZE RIFERITI AI PERIODI D'IMPOSTA 2010 E 2011 ⁶	0,3147
TERRITORIALITÀ DEL COMMERCIO ⁷	4
TERRITORIALITÀ GENERALE ⁸	2



INTEGRAZIONE AGLI ELENCHI DELLE PROVINCE RELATIVI AGLI STUDI DELLE
TERRITORIALITÀ A SEGUITO DEL NUOVO ASSETTO DELLA PROVINCIA DI "SASSARI"

PROVINCIA DI "SASSARI"
E RELATIVI RIFERIMENTI TERRITORIALI

TERRITORIALITÀ DEL LIVELLO DELLE QUOTAZIONI IMMOBILIARI DEFINITA SU DATI DELL'OSSERVATORIO SUL MERCATO IMMOBILIARE (OMI) RIFERITI ALL'ANNO 2013 ¹	0,2208
TERRITORIALITÀ DEL LIVELLO DELLE QUOTAZIONI IMMOBILIARI DEFINITA SU DATI DELL'OSSERVATORIO SUL MERCATO IMMOBILIARE (OMI) RIFERITI ALL'ANNO 2014 ²	0,2134
TERRITORIALITÀ DEL LIVELLO DELLE LOCAZIONI IMMOBILIARI DEFINITA SU DATI DELL'OSSERVATORIO SUL MERCATO IMMOBILIARE (OMI) RIFERITI ALL'ANNO 2014 ³	0,2784
TERRITORIALITÀ DEL LIVELLO DEL REDDITO MEDIO IMPONIBILE AI FINI DELL'ADDIZIONALE IRPEF DEFINITA SU DATI DEL DIPARTIMENTO DELLE FINANZE RIFERITI AI PERIODI D'IMPOSTA 2012 E 2013 ⁴	0,3831
TERRITORIALITÀ DEL LIVELLO DEL REDDITO MEDIO IMPONIBILE AI FINI DELL'ADDIZIONALE IRPEF DEFINITA SU DATI DEL DIPARTIMENTO DELLE FINANZE RIFERITI AI PERIODI D'IMPOSTA 2011 E 2012 ⁵	0,3864
TERRITORIALITÀ DEL LIVELLO DEL REDDITO MEDIO IMPONIBILE AI FINI DELL'ADDIZIONALE IRPEF DEFINITA SU DATI DEL DIPARTIMENTO DELLE FINANZE RIFERITI AI PERIODI D'IMPOSTA 2010 E 2011 ⁶	0,3307
TERRITORIALITÀ DEL COMMERCIO ⁷	2
TERRITORIALITÀ GENERALE ⁸	2



INTEGRAZIONE AGLI ELENCHI DELLE PROVINCE RELATIVI AGLI STUDI DELLE
TERRITORIALITÀ A SEGUITO DELL'ISTITUZIONE DELLA PROVINCIA DI "SUD SARDEGNA"

PROVINCIA DI "SUD SARDEGNA"
E RELATIVI RIFERIMENTI TERRITORIALI

TERRITORIALITÀ DEL LIVELLO DELLE QUOTAZIONI IMMOBILIARI DEFINITA SU DATI DELL'OSSERVATORIO SUL MERCATO IMMOBILIARE (OMI) RIFERITI ALL'ANNO 2013 ¹	0,1199
TERRITORIALITÀ DEL LIVELLO DELLE QUOTAZIONI IMMOBILIARI DEFINITA SU DATI DELL'OSSERVATORIO SUL MERCATO IMMOBILIARE (OMI) RIFERITI ALL'ANNO 2014 ²	0,1292
TERRITORIALITÀ DEL LIVELLO DELLE LOCAZIONI IMMOBILIARI DEFINITA SU DATI DELL'OSSERVATORIO SUL MERCATO IMMOBILIARE (OMI) RIFERITI ALL'ANNO 2014 ³	0,1471
TERRITORIALITÀ DEL LIVELLO DEL REDDITO MEDIO IMPONIBILE AI FINI DELL'ADDIZIONALE IRPEF DEFINITA SU DATI DEL DIPARTIMENTO DELLE FINANZE RIFERITI AI PERIODI D'IMPOSTA 2012 E 2013 ⁴	0,3493
TERRITORIALITÀ DEL LIVELLO DEL REDDITO MEDIO IMPONIBILE AI FINI DELL'ADDIZIONALE IRPEF DEFINITA SU DATI DEL DIPARTIMENTO DELLE FINANZE RIFERITI AI PERIODI D'IMPOSTA 2011 E 2012 ⁵	0,3513
TERRITORIALITÀ DEL LIVELLO DEL REDDITO MEDIO IMPONIBILE AI FINI DELL'ADDIZIONALE IRPEF DEFINITA SU DATI DEL DIPARTIMENTO DELLE FINANZE RIFERITI AI PERIODI D'IMPOSTA 2010 E 2011 ⁶	0,2987
TERRITORIALITÀ DEL COMMERCIO ⁷	4
TERRITORIALITÀ GENERALE ⁸	2

¹ Territorialità approvata con D.M. 22 dicembre 2015 e successivamente modificato con DD.MM. 17 marzo 2016 e 23 marzo 2017.

² Territorialità approvata con D.M. 22 dicembre 2016 e successivamente modificato con D.M. 23 marzo 2017.

³ Territorialità approvata con D.M. 22 dicembre 2016 e successivamente modificato con D.M. 23 marzo 2017.

⁴ Territorialità approvata con D.M. 22 dicembre 2016 e successivamente modificato con D.M. 23 marzo 2017.

⁵ Territorialità approvata con D.M. 22 dicembre 2015 e successivamente modificato con DD.MM. 17 marzo 2016 e 23 marzo 2017.

⁶ Territorialità approvata con D.M. 29 dicembre 2014 e successivamente modificato con DD.MM. 30 marzo 2015, 17 marzo 2016 e 23 marzo 2017.

⁷ Territorialità approvata con D.M. 6 marzo 2008, successivamente modificato con DD.MM. 12 marzo 2010, 22 marzo 2011, 26 aprile 2012, 24 marzo 2014, 30 marzo 2015, 17 marzo 2016 e 23 marzo 2017.

⁸ Territorialità approvata con D.M. 6 marzo 2008, successivamente modificato con DD.MM. 19 maggio 2009, 12 marzo 2010, 22 marzo 2011, 26 aprile 2012, 24 marzo 2014, 30 marzo 2015, 17 marzo 2016 e 23 marzo 2017.

18A02317


LEONARDO CIRCELLI, *redattore*

DELIA CHIARA, *vice redattore*

(WI-GU-2018-SON-011) Roma, 2018 - Istituto Poligrafico e Zecca dello Stato S.p.A.



pagina bianca pagina bianca pagina bianca pagina bianca pagina bianca



MODALITÀ PER LA VENDITA


La «Gazzetta Ufficiale» e tutte le altre pubblicazioni dell'Istituto sono in vendita al pubblico:

- presso il punto vendita dell'Istituto in piazza G. Verdi, 1 - 00198 Roma ☎ 06-8549866**
- presso le librerie concessionarie riportate nell'elenco consultabile sui siti www.ipzs.it e www.gazzettaufficiale.it**


L'Istituto conserva per la vendita le Gazzette degli ultimi 4 anni fino ad esaurimento. Le richieste per corrispondenza potranno essere inviate a:

Istituto Poligrafico e Zecca dello Stato S.p.A.
Vendita Gazzetta Ufficiale
Via Salaria, 691
00138 Roma
fax: 06-8508-3466
e-mail: informazioni@gazzettaufficiale.it

avendo cura di specificare nell'ordine, oltre al fascicolo di GU richiesto, l'indirizzo di spedizione e di fatturazione (se diverso) ed indicando i dati fiscali (codice fiscale e partita IVA, se titolari) obbligatori secondo il DL 223/2007. L'importo della fornitura, maggiorato di un contributo per le spese di spedizione, sarà versato in contanti alla ricezione.



pagina bianca pagina bianca pagina bianca pagina bianca pagina bianca



GAZZETTA  UFFICIALE
DELLA REPUBBLICA ITALIANA

CANONI DI ABBONAMENTO (salvo conguaglio)

validi a partire dal 1° OTTOBRE 2013

GAZZETTA UFFICIALE - PARTE I (legislativa)

	<u>CANONE DI ABBONAMENTO</u>
Tipo A Abbonamento ai fascicoli della serie generale, inclusi tutti i supplementi ordinari: <i>(di cui spese di spedizione € 257,04)*</i> <i>(di cui spese di spedizione € 128,52)*</i>	- annuale € 438,00 - semestrale € 239,00
Tipo B Abbonamento ai fascicoli della serie speciale destinata agli atti dei giudizi davanti alla Corte Costituzionale: <i>(di cui spese di spedizione € 19,29)*</i> <i>(di cui spese di spedizione € 9,64)*</i>	- annuale € 68,00 - semestrale € 43,00
Tipo C Abbonamento ai fascicoli della serie speciale destinata agli atti della UE: <i>(di cui spese di spedizione € 41,27)*</i> <i>(di cui spese di spedizione € 20,63)*</i>	- annuale € 168,00 - semestrale € 91,00
Tipo D Abbonamento ai fascicoli della serie destinata alle leggi e regolamenti regionali: <i>(di cui spese di spedizione € 15,31)*</i> <i>(di cui spese di spedizione € 7,65)*</i>	- annuale € 65,00 - semestrale € 40,00
Tipo E Abbonamento ai fascicoli della serie speciale destinata ai concorsi indetti dallo Stato e dalle altre pubbliche amministrazioni: <i>(di cui spese di spedizione € 50,02)*</i> <i>(di cui spese di spedizione € 25,01)*</i>	- annuale € 167,00 - semestrale € 90,00
Tipo F Abbonamento ai fascicoli della serie generale, inclusi tutti i supplementi ordinari, e dai fascicoli delle quattro serie speciali: <i>(di cui spese di spedizione € 383,93)*</i> <i>(di cui spese di spedizione € 191,46)*</i>	- annuale € 819,00 - semestrale € 431,00

N.B.: L'abbonamento alla GURI tipo A ed F comprende gli indici mensili

CONTO RIASSUNTIVO DEL TESORO

Abbonamento annuo (incluse spese di spedizione) € **56,00**

PREZZI DI VENDITA A FASCICOLI

(Oltre le spese di spedizione)

Prezzi di vendita: serie generale	€ 1,00
serie speciali (escluso concorsi), ogni 16 pagine o frazione	€ 1,00
fascicolo serie speciale, concorsi, prezzo unico	€ 1,50
supplementi (ordinari e straordinari), ogni 16 pagine o frazione	€ 1,00
fascicolo Conto Riassuntivo del Tesoro, prezzo unico	€ 6,00

I.V.A. 4% a carico dell'Editore

PARTE I - 5ª SERIE SPECIALE - CONTRATTI PUBBLICI

*(di cui spese di spedizione € 129,11)**
*(di cui spese di spedizione € 74,42)**

- annuale € **302,47**
- semestrale € **166,36**

GAZZETTA UFFICIALE - PARTE II

*(di cui spese di spedizione € 40,05)**
*(di cui spese di spedizione € 20,95)**

- annuale € **86,72**
- semestrale € **55,46**

Prezzi di vendita di un fascicolo, ogni 16 pagine o frazione (oltre le spese di spedizione) € 1,01 (€ 0,83 + IVA)

Sulle pubblicazioni della 5ª Serie Speciale e della Parte II viene imposta I.V.A. al 22%.

Si ricorda che, in applicazione della legge 190 del 23 dicembre 2014 articolo 1 comma 629, gli enti dello Stato ivi specificati sono tenuti a versare all'Istituto solo la quota imponibile relativa al canone di abbonamento sottoscritto. Per ulteriori informazioni contattare la casella di posta elettronica abbonamenti@gazzettaufficiale.it.

RACCOLTA UFFICIALE DEGLI ATTI NORMATIVI

Abbonamento annuo	€ 190,00
Abbonamento annuo per regioni, province e comuni - SCONTO 5%	€ 180,50
Volume separato (oltre le spese di spedizione)	€ 18,00

I.V.A. 4% a carico dell'Editore

Per l'estero, i prezzi di vendita (in abbonamento ed a fascicoli separati) anche per le annate arretrate, compresi i fascicoli dei supplementi ordinari e straordinari, devono intendersi raddoppiati. Per il territorio nazionale, i prezzi di vendita dei fascicoli separati, compresi i supplementi ordinari e straordinari, relativi anche ad anni precedenti, devono intendersi raddoppiati. Per intere annate è raddoppiato il prezzo dell'abbonamento in corso. Le spese di spedizione relative alle richieste di invio per corrispondenza di singoli fascicoli vengono stabilite di volta in volta in base alle copie richieste. Eventuali fascicoli non recapitati potranno essere forniti gratuitamente entro 60 giorni dalla data di pubblicazione del fascicolo. Oltre tale periodo questi potranno essere forniti soltanto a pagamento.

N.B. - La spedizione dei fascicoli inizierà entro 15 giorni dall'attivazione da parte dell'Ufficio Abbonamenti Gazzetta Ufficiale.

RESTANO CONFERMATI GLI SCONTI COMMERCIALI APPLICATI AI SOLI COSTI DI ABBONAMENTO

* tariffe postali di cui alla Legge 27 febbraio 2004, n. 46 (G.U. n. 48/2004) per soggetti iscritti al R.O.C.





* 4 5 - 4 1 0 3 0 1 1 8 0 3 3 1 *

€ 9,00

