

GAZZETTA  UFFICIALE  
DELLA REPUBBLICA ITALIANA

PARTE PRIMA

Roma - Mercoledì, 9 ottobre 2013

SI PUBBLICA TUTTI I  
GIORNI NON FESTIVI

DIREZIONE E REDAZIONE PRESSO IL MINISTERO DELLA GIUSTIZIA - UFFICIO PUBBLICAZIONE LEGGI E DECRETI - VIA ARENULA, 70 - 00186 ROMA  
AMMINISTRAZIONE PRESSO L'ISTITUTO POLIGRAFICO E ZECCA DELLO STATO - VIA SALARIA, 1027 - 00138 ROMA - CENTRALINO 06-85081 - LIBRERIA DELLO STATO  
PIAZZA G. VERDI, 1 - 00198 ROMA

La Gazzetta Ufficiale, Parte Prima, oltre alla Serie Generale, pubblica cinque Serie speciali, ciascuna contraddistinta da autonoma numerazione:

- 1ª Serie speciale: Corte costituzionale (pubblicata il mercoledì)
- 2ª Serie speciale: Comunità europee (pubblicata il lunedì e il giovedì)
- 3ª Serie speciale: Regioni (pubblicata il sabato)
- 4ª Serie speciale: Concorsi ed esami (pubblicata il martedì e il venerdì)
- 5ª Serie speciale: Contratti pubblici (pubblicata il lunedì, il mercoledì e il venerdì)

La Gazzetta Ufficiale, Parte Seconda, "Foglio delle inserzioni", è pubblicata il martedì, il giovedì e il sabato

AVVISO ALLE AMMINISTRAZIONI

Al fine di ottimizzare la procedura di pubblicazione degli atti in Gazzetta Ufficiale, le Amministrazioni sono pregate di inviare, contemporaneamente e parallelamente alla trasmissione su carta, come da norma, anche copia telematica dei medesimi (in formato word) al seguente indirizzo di posta elettronica certificata: gazzettaufficiale@giustiziacert.it, curando che, nella nota cartacea di trasmissione, siano chiaramente riportati gli estremi dell'invio telematico (mittente, oggetto e data).

Nel caso non si disponga ancora di PEC, e fino all'adozione della stessa, sarà possibile trasmettere gli atti a: gazzettaufficiale@giustizia.it

SOMMARIO

DECRETI, DELIBERE E ORDINANZE MINISTERIALI

Ministero dell'istruzione, dell'università e della ricerca

DECRETO 7 giugno 2013.

Variatione al decreto n. 2629/Ric. del 30 novembre 2006, relativamente al progetto DM20919 Laboratorio 10 di ricerca e formazione presentato, ai sensi dell'articolo 12 del decreto n. 593/2000, a fronte del Bando Laboratori Pubblico-Privati. (Decreto n. 1025/Ric.). (13A08018) ..... Pag. 1

DECRETO 18 giugno 2013.

Variatione ai decreti n. 2628/Ric. del 30 novembre 2006 e n. 1176/Ric. del 7 novembre 2008, relativamente al progetto DM23492 Laboratorio 8 di ricerca e formazione presentato, ai sensi dell'articolo 12 del decreto n. 593/2000, a fronte del Bando Laboratori Pubblico-Privati. (Decreto n. 1144/Ric.). (13A08019) ..... Pag. 2

Ministero delle infrastrutture e dei trasporti

DECRETO 26 settembre 2013.

Approvazione dell'Atto aggiuntivo alla Convenzione 29 agosto 2013 disciplinante i criteri per l'accesso all'utilizzo delle risorse degli interventi che fanno parte del primo Programma «6000 Campanili». (13A08013)..... Pag. 21

DECRETI E DELIBERE DI ALTRE AUTORITÀ

Agenzia italiana del farmaco

DETERMINA 30 settembre 2013.

Esclusione del medicinale terlipressina dall'elenco dei medicinali erogabili a totale carico del Servizio sanitario nazionale, ai sensi della legge 23 dicembre 1996, n. 648. (Determina n. 832/2013). (13A08040)..... Pag. 165



**CIRCOLARI****Ministero  
dello sviluppo economico**CIRCOLARE 30 settembre 2013, n. 32024.

**Agevolazioni in favore delle piccole e micro imprese localizzate nelle Zone Franche Urbane delle regioni dell'Obiettivo Convergenza e nei comuni della provincia di Carbonia-Iglesias – Circolare esplicativa delle modalità di funzionamento degli interventi di cui al decreto del Ministro dello sviluppo economico, di concerto con il Ministro dell'economia e delle finanze 10 aprile 2013.** (13A08069) ..... *Pag.* 166

**ESTRATTI, SUNTI E COMUNICATI****Agenzia italiana del farmaco**

Comunicato di rettifica relativo all'estratto della determina n. 536/2013 del 10 giugno 2013 recante l'autorizzazione all'immissione in commercio del medicinale per uso umano «Foster». (13A08039). *Pag.* 171

Autorizzazione all'immissione in commercio del medicinale per uso umano «Sumatriptan Moma-ja» (13A08066) ..... *Pag.* 171

Autorizzazione all'immissione in commercio del medicinale per uso umano «Omeprazolo Ranbaxy Italia» (13A08067) ..... *Pag.* 171

Autorizzazione all'immissione in commercio del medicinale per uso umano «Levcetin» (13A08068) *Pag.* 173

Autorizzazione all'immissione in commercio del medicinale per uso umano «Arucom». (13A08070) ..... *Pag.* 173

Autorizzazione all'immissione in commercio del medicinale per uso umano «Irbesartan e idroclorotiazide Tecnimedex». (13A08071) ..... *Pag.* 174

Autorizzazione all'immissione in commercio del medicinale per uso umano «Irbesartan e idroclorotiazide Macleods Pharma». (13A08072) ..... *Pag.* 175

Autorizzazione all'immissione in commercio del medicinale per uso umano «Yerkes». (13A08073) *Pag.* 176

Autorizzazione all'immissione in commercio del medicinale per uso umano «Soprisodo». (13A08074) ..... *Pag.* 177

Autorizzazione all'immissione in commercio del medicinale per uso umano «Collezo-es». (13A08075) ..... *Pag.* 178

**Camera di Commercio, industria,  
artigianato ed agricoltura di Firenze**

Provvedimenti concernenti i marchi di identificazione dei metalli preziosi (13A08038) ..... *Pag.* 180

**Ministero delle infrastrutture  
e dei trasporti**

Decreto 30 agosto 2013 di approvazione della Convenzione 29 agosto 2013 MIT-ANCI, disciplinante i criteri per l'accesso all'utilizzo delle risorse del primo Programma «6000 Campanili». (13A08024) ..... *Pag.* 180

**RETTIFICHE****ERRATA-CORRIGE**

Comunicato relativo al decreto rettorale 2 settembre 2013 dell'Università Cattolica del Sacro Cuore, recante: «Modifica agli articoli 14 e 64 dello Statuto». (Decreto rettorale pubblicato nella Gazzetta Ufficiale - Serie generale - n. 228 del 28 settembre 2013). (13A08148) ..... *Pag.* 180


**SUPPLEMENTO ORDINARIO N. 68/L**

LEGGE 23 settembre 2013, n. 113.

**Ratifica ed esecuzione della Convenzione dell'Organizzazione internazionale del lavoro (OIL) n. 186 sul lavoro marittimo, con Allegati, adottata a Ginevra il 23 febbraio 2006 nel corso della 94ma sessione della Conferenza generale dell'OIL, nonché norme di adeguamento interno.** (13G00156)

**SUPPLEMENTO STRAORDINARIO N. 10****Camera dei deputati**

**Rendiconti dei partiti e movimenti politici per l'esercizio 2012 (art. 8 della legge 2 gennaio 1997, n. 2)** (13A07932)



## DECRETI, DELIBERE E ORDINANZE MINISTERIALI

### MINISTERO DELL'ISTRUZIONE, DELL'UNIVERSITÀ E DELLA RICERCA

DECRETO 7 giugno 2013.

**Variazione al decreto n. 2629/Ric. del 30 novembre 2006, relativamente al progetto DM20919 Laboratorio 10 di ricerca e formazione presentato, ai sensi dell'articolo 12 del decreto n. 593/2000, a fronte del Bando Laboratori Pubblico-Privati.** (Decreto n. 1025/Ric.).

#### IL DIRETTORE GENERALE

PER IL COORDINAMENTO E LO SVILUPPO DELLA RICERCA

Visto il decreto-legge 16 maggio 2008, n. 85, recante «Disposizioni urgenti per l'adeguamento delle strutture di Governo in applicazione dell'art. 1, commi 376 e 377, della legge 24 dicembre 2007, n. 244», istitutivo tra l'altro del Ministero dell'istruzione, dell'università e della ricerca (MIUR), convertito con modificazioni nella legge 14 luglio 2008 n. 121, pubblicata nella *Gazzetta Ufficiale* n. 164 del 15 luglio 2008;

Visto il decreto legislativo 27 luglio 1999, n. 297 recante: «Riordino della disciplina e snellimento delle procedure per il sostegno della ricerca scientifica e tecnologica, per la diffusione delle tecnologie, per la mobilità dei ricercatori» e, in particolare, gli articoli 5 e 7 che prevedono l'istituzione del Fondo Agevolazioni alla Ricerca (F.A.R.) e l'istituzione di un Comitato per gli adempimenti ivi previsti;

Visto il decreto ministeriale n. 593 dell'8 agosto 2000, recante: «Modalità procedurali per la concessione delle agevolazioni previste dal decreto legislativo del 27 luglio 1999, n. 297» e, in particolare, l'art. 12 che disciplina i progetti di ricerca e formazione presentati in conformità a bandi emanati dal MIUR per la realizzazione di obiettivi specifici e successive modifiche e integrazioni;

Visto il decreto ministeriale n. 625/Ric. del 22 ottobre 2009, di nomina dei componenti del Comitato, di cui all'art. 7, comma 21, del predetto decreto legislativo n. 297 e successive modifiche e integrazioni;

Visto il decreto del Ministro dell'economia e delle finanze n. 90402 del 10 ottobre 2003 d'intesa con il Ministro dell'istruzione, dell'università e della ricerca «Criteri e modalità di concessione delle agevolazioni previste dagli interventi a valere sul Fondo per le agevolazioni alla ricerca (F.A.R.), registrato alla Corte dei conti il 30 otto-

bre 2003 e pubblicato sulla *Gazzetta Ufficiale* del 25 novembre 2003, n. 274;

Visto il decreto direttoriale n. 602/Ric. del 14 marzo 2005 pubblicato nella *Gazzetta Ufficiale* n. 68 del 23 marzo 2005, recante: «Invito alla presentazione di progetti di ricerca industriale, sviluppo precompetitivo e formazione per la realizzazione e/o il potenziamento di laboratori pubblico-privati nelle regioni del Mezzogiorno d'Italia» (di seguito «Bando Laboratori Pubblico-Privati»);


Visto il decreto direttoriale n. 2629/Ric. del 30 novembre 2006 pubblicato nel Supplemento Ordinario alla *Gazzetta Ufficiale* Serie Generale n. 20 del 25 gennaio 2007, con il quale, tra gli altri, è stato ammesso alle agevolazioni, con le modalità e le condizioni ivi indicate, il progetto DM20919 di ricerca dal titolo «Generazione di una piattaforma tecnologica finalizzata allo studio degli effetti dei farmaci antineoplastici e alla determinazione della loro potenziale efficacia come agenti neuroprotettivi» e di formazione dal titolo «Programma di formazione per personale tecnico-scientifico nell'ambito della realizzazione del Laboratorio Pubblico-Privato CNR-Wyeth Lederle», afferente al Laboratorio 10, beneficiari: C.N.R. Consiglio Nazionale delle Ricerche Istituto di Biostrutture e Biomagneti IBB e Wyeth Lederle S.p.A.;

Visto il contratto di finanziamento stipulato in data 7 dicembre 2007 tra l'Istituto convenzionato Intesa SanPaolo S.p.A. (ora Medio Credito Italiano S.p.A.) e i soggetti proponenti;

Viste le note del 28 settembre 2011, prot. Miur n. 10380 del 20 ottobre 2011, e del 5 ottobre 2011, prot. Miur n. 10347 del 18 ottobre 2011, riguardanti l'avvenuta cessione del ramo d'azienda - atto a rogito notaio dott. Paolo Farinero di Roma del 16 settembre 2011, Repertorio n. 235674 e Raccolta n. 37706 - avente ad oggetto il Centro di Ricerca Tossicologica EDSM (European Drug Safety and Methabolism) di Catania di Wyeth Lederle S.p.A. (C.F. 00130300874) alla Myrmex S.p.A. (C.F. 04500860962), che è subentrata in tutti i diritti e oneri relativi al menzionato contratto di finanziamento;

Vista la nota ministeriale del 25 maggio 2012, prot. n. 3239, con la quale è stato richiesto, all'esperto scientifico e all'istituto convenzionato, il necessario approfondimento istruttorio in merito alla suddetta variazione;

Vista la nota del 3 febbraio 2012, pervenuta al Miur il 15 febbraio 2012, prot. n. 1083, con la quale i proponenti hanno avanzato una richiesta di proroga delle attività di ricerca, con termine al 31 agosto 2012;



Vista la nota ministeriale del 20 giugno 2012, prot. n. 4028, con la quale è stato richiesto, all'esperto scientifico e all'istituto convenzionato, l'aggiornamento delle valutazioni di pertinenza, relativamente alle suddette richieste;

Acquisiti, con nota del 7 febbraio 2013, pervenuta al Miur il 14 febbraio 2013, prot. n. 368, in merito alle suddette variazioni, i supplementi istruttori effettuati dall'esperto scientifico e dall'Istituto convenzionato;

Visto il decreto ministeriale n. 115 del 19 febbraio 2013, pubblicato nella *Gazzetta Ufficiale* n. 122 del 27 maggio 2013;

Considerato che le suddette variazioni non modificano le finalità della ricerca e della formazione, non contrastano con i criteri della più razionale utilizzazione delle risorse per il conseguimento del miglior risultato contrattuale, non comportano incrementi di spesa e del relativo finanziamento deliberato per il progetto in argomento;

Ritenuta l'opportunità di procedere, per il progetto in argomento, all'adozione di uno specifico provvedimento di variazione del citato decreto direttoriale n. 2629/Ric. del 30 novembre 2006;

Visto il decreto legislativo 30 marzo 2001, n. 165 recante «Norme generali sull'ordinamento del lavoro alle dipendenze delle Amministrazioni pubbliche» e successive modifiche e integrazioni;

Vista la legge n. 20 del 14 gennaio 1994 recante «Disposizioni in materia di giurisdizione e controllo della Corte dei conti»;

Decreta:

Art. 1.

I soggetti contraenti, Myrmex S.p.A. e C.N.R. - Istituto di Biostrutture e Bioimmagini sono autorizzati, nell'ambito del contratto di finanziamento del sotto riportato progetto, alle variazioni indicate nelle premesse, relativamente:

al subentro da parte della società Myrmex S.p.A. (C.F. 04500860962) nella cotitolarità del contratto stesso, per la quota parte originariamente in capo alla società Wyeth Lederle S.p.A. (C.F. 00130300874), a seguito di cessione di ramo d'azienda, fermo restando il costo ammesso ed il relativo finanziamento di cui al citato decreto n. 2629/Ric. del 30 novembre 2006;

allo slittamento temporale delle attività di Ricerca con termine al 31 agosto 2012.

DM 20919 Laboratorio 10 - Bando Laboratori Pubblico-Privati

Titolo Ricerca: «Generazione di una piattaforma tecnologica finalizzata allo studio degli effetti dei farmaci antineoplastici e alla determinazione della loro potenziale efficacia come agenti neuroprotettivi».

Titolo Formazione: «Programma di formazione per personale tecnico-scientifico nell'ambito della realizzazione del Laboratorio Pubblico-Privato CNR-Wyeth Lederle».

Art. 2.

1. L'Istituto Convenzionato Intesa San Paolo S.p.A., presso Medio Credito Italiano, provvede a regolarizzare il contratto in argomento nel rispetto del presente decreto e secondo tutte le modalità di cui al citato decreto n. 2629/Ric del 30 novembre 2006.

2. Restano ferme le altre disposizioni e modalità, nonché i termini del finanziamento di cui all'art. 2, comma 4 del decreto dirigenziale n. 2629/Ric. del 30 novembre 2006.

Il presente decreto sarà trasmesso agli Organi competenti per le necessarie attività di controllo.

Il presente decreto sarà pubblicato nella *Gazzetta Ufficiale* della Repubblica italiana.

Roma, 7 giugno 2013

*Il direttore generale:* FIDORA

Registrato alla Corte dei conti il 7 agosto 2013

Ufficio di controllo sugli atti del MIUR, del MIBAC, del Min. salute e del Min. lavoro, registro n. 11, foglio n. 333

13A08018


DECRETO 18 giugno 2013.

**Variatione ai decreti n. 2628/Ric. del 30 novembre 2006 e n. 1176/Ric. del 7 novembre 2008, relativamente al progetto DM23492 Laboratorio 8 di ricerca e formazione presentato, ai sensi dell'articolo 12 del decreto n. 593/2000, a fronte del Bando Laboratori Pubblico-Privati.** (Decreto n. 1144/Ric.).

IL DIRETTORE GENERALE

PER IL COORDINAMENTO E LO SVILUPPO DELLA RICERCA

Visto il decreto-legge 16 maggio 2008, n. 85 «Disposizioni urgenti per l'adeguamento delle strutture di Governo in applicazione dell'art. 1, commi 376 e 377, della legge 24 dicembre 2007, n. 244», istitutivo tra l'altro del Ministero dell'istruzione, dell'università e della ricerca



(MIUR), convertito con modificazioni nella legge 14 luglio 2008, n. 121, pubblicata nella *Gazzetta Ufficiale* n. 164 del 15 luglio 2008;

Visto il decreto legislativo del 27 luglio 1999, n. 297, recante: «Riordino della disciplina e snellimento delle procedure per il sostegno della ricerca scientifica e tecnologica, per la diffusione delle tecnologie, per la mobilità dei ricercatori» e, in particolare, gli articoli 5 e 7 che prevedono l'istituzione del Fondo per le agevolazioni alla ricerca (F.A.R.) e l'istituzione di un Comitato per gli adempimenti ivi previsti;

Visto il decreto ministeriale n. 593 del 8 agosto 2000, recante le: «Modalità procedurali per la concessione delle agevolazioni previste dal decreto legislativo 27 luglio 1999, n. 297» e, in particolare, l'art. 12 che disciplina i progetti di ricerca e formazione presentati in conformità di bandi emanati dal MIUR per la realizzazione di obiettivi specifici, e successive modifiche e integrazioni;

Visto il decreto ministeriale n. 625/Ric. del 22 ottobre 2009, di nomina del Comitato, di cui all'art. 7, comma 21, del predetto decreto legislativo n. 297, e successive modifiche e integrazioni;

Visto il decreto del Ministro dell'economia e delle finanze n. 90402 del 10 ottobre 2003, d'intesa con il Ministro dell'istruzione, dell'università e della ricerca «Criteri e modalità di concessione delle agevolazioni previste dagli interventi a valere sul Fondo per le agevolazioni alla ricerca (F.A.R.)», registrato alla Corte dei conti il 30 ottobre 2003 e pubblicato nella *Gazzetta Ufficiale* del 25 novembre 2003, n. 274;

Visto il decreto direttoriale n. 602/Ric. del 14 marzo 2005, pubblicato nella *Gazzetta Ufficiale* n. 68 del 23 marzo 2005, recante: «Invito alla presentazione di progetti di ricerca industriale, sviluppo precompetitivo e formazione per la realizzazione e/o il potenziamento di laboratori pubblico-privati nelle regioni del Mezzogiorno d'Italia» (di seguito «Bando laboratori pubblico-privati»);

Visto il decreto direttoriale n. 2628/Ric. del 30 novembre 2006, pubblicato nel supplemento ordinario n. 17 alla *Gazzetta Ufficiale* n. 20 del 25 gennaio 2007, con il quale, tra gli altri, è stato ammesso alle agevolazioni, con le modalità e le condizioni ivi indicate, il progetto DM23492 di ricerca dal titolo «Laboratorio pubblico privato per lo sviluppo di strumenti bio-informatici integrati per la genomica, la trascrittomica e la proteomica (LAB GTP)» e di formazione dal titolo «Specialisti nei settori della genomica e bioinformatica a supporto dello sviluppo di nuove tecnologie per l'analisi e la identificazione di geni e dei meccanismi della loro espressione», afferente al La-

boratorio 8, beneficiari: C.N.R. Istituto di calcolo e reti ad alte prestazioni, Consorzio per lo studio e l'applicazione della bio-informatica alla genomica (Consorzio biogene), Università degli studi di Milano - Dipartimento di oncologia sperimentale - Istituto europeo di oncologia e Università degli studi di Roma «La Sapienza» - Dipartimento di medicina sperimentale e patologia;

Visto il decreto direttoriale n. 1176/Ric del 07 novembre 2008 di rettifica al sopra citato decreto direttoriale 2628 del 30 novembre 2006;

Viste le richieste avanzate dal Consorzio biogene e in particolare la nota del 14 maggio 2010, prot. Miur n. 3660 del 07 giugno 2010, riguardante la revisione delle condizioni poste alla stipula del contratto per il Ceinge biotecnologie avanzate S.c.a.r.l., consorziato del coproponente Consorzio biogene;

Vista la nota ministeriale del 6 luglio 2010, prot. n. 5176, con la quale è stato richiesto all'istituto convenzionato l'aggiornamento istruttorio delle valutazioni di pertinenza, relativamente alla suddetta richiesta di revisione delle condizioni poste alla stipula del contratto;


Acquisito, al riguardo, il supplemento istruttorio effettuato dall'istituto convenzionato, che l'amministrazione ha trasmesso al Comitato ai fini della valutazione complessiva finale;

Tenuto conto che il Comitato, ex art. 7, comma 2 del decreto legislativo 27 luglio 1999, n. 297, sedute del 9 marzo 2011 e del 4 maggio 2011, sulla base delle risultanze espresse dall'istituto convenzionato e dell'approfondimento istruttorio espletato nell'ambito del Comitato stesso, ha espresso il proprio nulla osta alla revoca delle condizioni poste per il Consorzio Ceinge biotecnologie avanzate S.c.a.r.l.;

Vista la nota del 8 giugno 2011, pervenuta al Miur il 28 giugno 2011, prot. n. 7058, con la quale i proponenti hanno avanzato una richiesta di proroga delle attività progettuali, ricerca e formazione, con termine al 31 dicembre 2012;

Vista la nota del 2 agosto 2011, pervenuta al Miur il 7 settembre 2011, prot. n. 8674, con la quale i proponenti hanno evidenziato la situazione di Ceinge biotecnologie avanzate S.c.a.r.l. e il recesso dell'IFOM, consorziati entrambi del Consorzio biogene;

Vista la nota ministeriale del 23 aprile 2012, prot. n. 2759, con la quale è stato richiesto all'istituto convenzionato e agli esperti scientifici l'aggiornamento delle valutazioni di pertinenza, relativamente alle suddette richieste, nonché alla valutazione della capacità economico-finanziaria di Ceinge biotecnologie avanzate S.c.a.r.l.;



Vista la nota del 28 maggio 2012, pervenuta al Miur il 12 giugno 2012, prot. n. 3804, con la quale i proponenti hanno avanzato una ulteriore richiesta di proroga delle attività progettuali, ricerca e formazione, con termine al 30 giugno 2014;

Vista la nota ministeriale del 22 giugno 2012, prot. n. 4132, con la quale è stato richiesto all'istituto convenzionato e agli esperti scientifici un ulteriore aggiornamento delle valutazioni di pertinenza in merito alla suddetta richiesta di proroga;

Acquisiti, a riguardo, i supplementi istruttori effettuati dall'istituto convenzionato e dagli esperti scientifici;

Visto il decreto ministeriale n. 115 del 19 febbraio 2013, pubblicato nella *Gazzetta Ufficiale* n. 122 del 27 maggio 2013;

Considerato che le variazioni proposte non modificano le finalità della ricerca e della formazione, non comportano incrementi delle spese e del finanziamento concesso, non contrastano con i criteri della più razionale utilizzazione delle risorse per il conseguimento del miglior risultato contrattuale;

Ritenuta l'opportunità di procedere all'adozione di uno specifico provvedimento di rettifica dei citati decreti direttoriali n. 2628/Ric. del 30 novembre 2006 e n. 1176/Ric. del 7 novembre 2008;

Visto il decreto legislativo 30 marzo 2001, n. 165, recante «Norme generali sull'ordinamento del lavoro alle dipendenze delle amministrazioni pubbliche», e successive modifiche e integrazioni;

Vista la legge n. 20 del 14 gennaio 1994, recante «Disposizioni in materia di giurisdizione e controllo della Corte dei conti»;

Decreta:

Art. 1.

1. A rettifica di quanto disposto con decreto direttoriale n. 2628/Ric. del 30 novembre 2006, successivamente modificato con decreto direttoriale n. 1176/Ric. del 7 novembre 2008, con il quale è stato ammesso alle agevolazioni il progetto di ricerca e formazione DM 23492, presentato ai sensi dell'art. 12 del decreto ministeriale n. 593/2000 a fronte del «Bando laboratori pubblico-privati», da C.N.R. - Istituto di calcolo e reti ad alte prestazioni, Consorzio per lo studio e l'applicazione della bio-informatica alla genomica (Consorzio biogene), Università degli studi di Roma «La Sapienza» - Dipartimento di medicina sperimentale e patologia, le condizioni poste alla stipula del

contratto di finanziamento, indicate nell'apposita sezione «Condizioni specifiche» della scheda allegata ai predetti decreti, relativamente a Ceinge biotecnologie avanzate S.c.a.r.l. ed Exprivia S.p.a., consorziati del Consorzio biogene, sono eliminate.

2. Le schede allegate al presente decreto, di cui costituiscono parte integrante, annullano e sostituiscono quelle allegate ai decreti direttoriali n. 2628/Ric. del 30 novembre 2006 e n. 1176/Ric. del 7 novembre 2008.

3. È, altresì, autorizzato lo slittamento del termine delle attività progettuali, ricerca e formazione, pertanto le nuove date vengono di seguito riepilogate:

progetto di ricerca: inizio attività 1° gennaio 2008, fine attività 30 giugno 2014;

progetto di formazione: inizio attività 1° maggio 2008, fine attività 30 giugno 2014.

Art. 2.

1. Restano fermi i termini del finanziamento di cui all'art. 2, comma 4 del decreto direttoriale n. 2628/Ric. del 30 novembre 2006.

2. Restano ferme tutte le altre disposizioni, modalità e condizioni dei predetti decreti direttoriali n. 2628/Ric. del 30 novembre 2006 e n. 1176/Ric. del 7 novembre 2008.

3. L'istituto convenzionato provvede alla stipula del contratto di finanziamento relativo al progetto in argomento nel rispetto del presente decreto e secondo tutte le modalità, disposizioni e condizioni di cui ai citati decreti direttoriali n. 2628/Ric. del 30 novembre 2006 e n. 1176/Ric. del 7 novembre 2008.

Il presente decreto sarà trasmesso agli organi competenti per le necessarie attività di controllo.


Il presente decreto sarà pubblicato nella *Gazzetta Ufficiale* della Repubblica italiana.

Roma, 18 giugno 2013

Il Direttore generale: FIDORA

Registrato alla Corte dei conti il 25 luglio 2013

Ufficio di controllo sugli atti del MIUR, del MIBAC, del Min. salute e del Min. lavoro, registro n. 11, foglio n. 65



Legge 297/1999 Art. 12/lab

DM23492

**Generalità del Progetto**

- Domanda: DM23492 del 16/05/2005

- Progetto di Ricerca

Titolo:

Laboratorio pubblico privato per lo sviluppo di strumenti bio-informatici integrati per la genomica, la trascrittomica e la proteomica (LAB GTP)

Inizio Attività: 01/01/2008

Durata mesi: 78

- Progetto di Formazione

Titolo:

Specialisti nei settori della Genomica e Bioinformatica a supporto dello sviluppo di nuove tecnologie per l'analisi e la identificazione di geni e dei meccanismi della loro espressione.

Inizio Attività: 01/05/2008

Durata mesi: 74

- Beneficiari

**C.N.R. - CONSIGLIO NAZIONALE DELLE RICERCHE ISTITUTO DI CALCOLO E RETI AD ALTE PRESTAZIONI**

NAPOLI - (NA)

**CONSORZIO PER LO STUDIO E L'APPLICAZIONE DELLA BIO-INFORMATICA ALLA GENOMICA**

NAPOLI - (NA)

**UNIVERSITÀ DEGLI STUDI DI ROMA LA SAPIENZA DIPARTIMENTO DI MEDICINA SPERIMENTALE E  
PATOLOGIA**

ROMA - (RM)


• Costo Totale	€ 4.680.918,00
- di cui attività di Ricerca Industriale	€ 2.856.701,00
- di cui attività di Sviluppo Precompetitivo	€ 1.000.837,00
- di cui attività di Formazione	€ 823.380,00
al netto di recuperi pari a	€ -47.250,00



**Imputazione territoriale costi del Progetto**

	RICERCA INDUSTRIALE						
	Eleggibile Lett.a	Eleggibile Lett.c	Ob. 2	Sostegno Transitorio	Non Eleggibile	Extra UE	Totale
Personale	1.487.301	-	-	-	-	-	1.487.301
Spese generali	892.380	-	-	-	-	-	892.380
Attrezzature	80.000	-	-	-	-	-	80.000
Consulenze	114.059	-	-	-	48.040	-	162.099
Prestazioni di terzi	57.977	-	-	-	52.000	-	109.977
Beni immateriali	156.444	-	-	-	-	-	156.444
Materiali	-	-	-	-	-	-	-
Recuperi (da detrarre)	-31.500	-	-	-	-	-	-31.500
<b>Subtotale</b>	<b>2.756.661</b>				<b>100.040</b>		<b>2.856.701</b>
Investimenti	-	-	-	-	-	-	-
<b>Totale</b>	<b>2.756.661</b>				<b>100.040</b>		<b>2.856.701</b>

	SVILUPPO PRECOMPETTITIVO						
	Eleggibile Lett.a	Eleggibile Lett.c	Ob. 2	Sostegno Transitorio	Non Eleggibile	Extra UE	Totale
Personale	527.914	-	-	-	-	-	527.914
Spese generali	316.748	-	-	-	-	-	316.748
Attrezzature	63.000	-	-	-	-	-	63.000
Consulenze	-	-	-	-	-	-	-
Prestazioni di terzi	85.369	-	-	-	-	-	85.369
Beni immateriali	23.556	-	-	-	-	-	23.556
Materiali	-	-	-	-	-	-	-
Recuperi (da detrarre)	-15.750	-	-	-	-	-	-15.750
<b>Subtotale</b>	<b>1.000.837</b>						<b>1.000.837</b>
Investimenti	-	-	-	-	-	-	-
<b>Totale</b>	<b>1.000.837</b>						<b>1.000.837</b>





	FORMAZIONE						
	Eleggibile Lett.a	Eleggibile Lett.c	Ob. 2	Sostegno Transitorio	Non Eleggibile	Extra UE	Totale
Personale docente	179.820	-	-	-	-	-	179.820
Spese trasferta personale	25.000	-	-	-	-	-	25.000
Altre spese correnti	33.000	-	-	-	-	-	33.000
Strumenti e attrezzature	155.560	-	-	-	-	-	155.560
Costi dei servizi di consulenza	85.000	-	-	-	105.000	-	190.000
<b>Subtotale</b>	<b>478.380</b>	-	-	-	<b>105.000</b>	-	<b>583.380</b>
Costo personale per i partecipanti alla form.	240.000	-	-	-	-	-	240.000
<b>Totale</b>	<b>718.380</b>	-	-	-	<b>105.000</b>	-	<b>823.380</b>



**A agevolazioni deliberate per il Progetto**

	RICERCA INDUSTRIALE					
	Eleggibile Lett.a	Eleggibile Lett.c	Ob. 2	Non Eleggibile	Extra UE	Totale
Contributo nella spesa fino a € (*)	1.466.017,45	-	-	60.024,00	-	1.526.041,45
Credito Agevolato Fino a € (*)	1.020.019,55	-	-	-	-	1.020.019,55

	SVILUPPO PRECOMPETITIVO					
	Eleggibile Lett.a	Eleggibile Lett.c	Ob. 2	Non Eleggibile	Extra UE	Totale
Contributo nella spesa fino a € (*)	325.265,10	-	-	-	-	325.265,10
Credito Agevolato Fino a € (*)	417.038,50	-	-	-	-	417.038,50

\* tenuto conto delle ulteriori agevolazioni sotto indicate (fino ad un massimo del 25%)

10% Attività da svolgere in zone 87.3,a) Trattato C.E.

10% Collaborazione con Enti Pubblici di Ricerca e/o partner membri dell'UE per una quota non inferiore al 10% del valore del progetto

	FORMAZIONE					
	Eleggibile Lett.a	Eleggibile Lett.c	Ob. 2	Non Eleggibile	Extra UE	Totale
Contributo nella Spesa fino a Euro	718.380,00	-	-	105.000,00	-	823.380,00
Credito Agevolato fino a Euro	-	-	-	-	-	-



**Agevolazioni totali deliberate per il Progetto**


	Ric. Industr. + Svil. Precomp.	Formazione	Totale
Contributo nella Spesa fino a €	1.851.306,55	823.380,00	2.674.686,55
Credito Agevolato fino a €	1.437.058,05	-	1.437.058,05
TOTALE	3.288.364,60	823.380,00	

**Condizioni Specifiche**

La stipula del contratto è subordinata alle condizioni sotto riportate relative al Proponente Consorzio per lo studio e l'applicazione della Bio-Informatica alla Genomica (Consorzio BIOGENE):

"all'acquisizione da parte dell'Istituto convenzionato, preliminarmente alla stipula del contratto di finanziamento, di idonea documentazione utile a dimostrare:

- a) l'avvenuta approvazione da parte del Consiglio Direttivo del Consorzio BIOGENE del piano di attività relativo al progetto in esame, che individui in maniera puntuale e per ciascun Consorzio coinvolto, i relativi impegni in termini di entità e tipologia di costi, in conformità a quanto previsto dall'art. 8 dello Statuto Consortile: "La ripartizione tra i soci delle attività del Consorzio viene effettuata nei piani di attività approvati dal Consiglio Direttivo";
- b) l'impegno da parte di ciascuna delle aziende Consorziare, specificamente indicate nell'istruttoria e realizzanti le attività del progetto in esame, a sostenere il programma stesso, per la parte non coperta dagli incentivi pubblici, con le modalità e nella misura indicate nei singoli piani finanziari del Capitolato Tecnico definitivo.



## C.N.R. - CONSIGLIO NAZIONALE DELLE RICERCHE ISTITUTO DI CALCOLO E RETI AD ALTE PRESTAZIONI

**Imputazione territoriale costi**

	RICERCA INDUSTRIALE						
	Eleggibile Lett.a	Eleggibile Lett.c	Ob. 2	Sostegno Transitorio	Non Eleggibile	Extra UE	Totale
Personale	240.000	-	-	-	-	-	240.000
Spese generali	144.000	-	-	-	-	-	144.000
Attrezzature	20.000	-	-	-	-	-	20.000
Consulenze	-	-	-	-	-	-	-
Prestazioni di terzi	-	-	-	-	-	-	-
Beni immateriali	-	-	-	-	-	-	-
Materiali	-	-	-	-	-	-	-
Recuperi (da detrarre)	-5.000	-	-	-	-	-	-5.000
<b>Subtotale</b>	<b>399.000</b>						<b>399.000</b>
Investimenti	-	-	-	-	-	-	-
<b>Totale</b>	<b>399.000</b>						<b>399.000</b>

	SVILUPPO PRECOMPETITIVO						
	Eleggibile Lett.a	Eleggibile Lett.c	Ob. 2	Sostegno Transitorio	Non Eleggibile	Extra UE	Totale
Personale	60.000	-	-	-	-	-	60.000
Spese generali	36.000	-	-	-	-	-	36.000
Attrezzature	-	-	-	-	-	-	-
Consulenze	-	-	-	-	-	-	-
Prestazioni di terzi	-	-	-	-	-	-	-
Beni immateriali	-	-	-	-	-	-	-
Materiali	-	-	-	-	-	-	-
Recuperi (da detrarre)	-	-	-	-	-	-	-
<b>Subtotale</b>	<b>96.000</b>						<b>96.000</b>
Investimenti	-	-	-	-	-	-	-
<b>Totale</b>	<b>96.000</b>						<b>96.000</b>

Nessun costo di formazione




C.N.R. - CONSIGLIO NAZIONALE DELLE RICERCHE ISTITUTO DI CALCOLO E RETI AD ALTE PRESTAZIONI

**Forma e Misura dell'Intervento**

	RICERCA INDUSTRIALE				
	Eleggibile Lett.a	Eleggibile Lett.c	Ob. 2 / SoTra	Non Eleggibile	Extra UE
Contributo nella spesa	70%	65%	60%	60%	60%
Credito Agevolato	-	-	-	-	-

	SVILUPPO PRECOMPETTIVO				
	Eleggibile Lett.a	Eleggibile Lett.c	Ob. 2 / SoTra	Non Eleggibile	Extra UE
Contributo nella spesa	45%	40%	35%	35%	35%
Credito Agevolato	-	-	-	-	-

Nessuna forma d'intervento per la Formazione



## C.N.R. - CONSIGLIO NAZIONALE DELLE RICERCHE ISTITUTO DI CALCOLO E RETI AD ALTE PRESTAZIONI

**Agevolazioni deliberate**

	RICERCA INDUSTRIALE					
	Eleggibile Lett.a	Eleggibile Lett.c	Ob. 2 / SoTra	Non Eleggibile	Extra UE	Totale
Contributo nella Spesa fino a Euro	279.300,00	-	-	-	-	279.300,00
Credito Agevolato fino a Euro	-	-	-	-	-	-

	SVILUPPO PRECOMPETITIVO					
	Eleggibile Lett.a	Eleggibile Lett.c	Ob. 2 / SoTra	Non Eleggibile	Extra UE	Totale
Contributo nella Spesa fino a Euro	43.200,00	-	-	-	-	43.200,00
Credito Agevolato fino a Euro	-	-	-	-	-	-

Nessuna agevolazione per la Formazione

**Agevolazioni totali deliberate**

	Ric. Industr. + Svil. Precomp.	Formazione	Totale
Contributo nella Spesa fino a €	322.500,00	-	322.500,00
Credito Agevolato fino a €	-	-	-
TOTALE	322.500,00	-	

- Codice CUP n. B21H06000370005 - Ricerca



**CONSORZIO PER LO STUDIO E L'APPLICAZIONE DELLA BIO-INFORMATICA ALLA GENOMICA**

**Imputazione territoriale costi**

	RICERCA INDUSTRIALE						
	Eleggibile Lett.a	Eleggibile Lett.c	Ob. 2	Sostegno Transitorio	Non Eleggibile	Extra UE	Totale
Personale	946.001	-	-	-	-	-	946.001
Spese generali	567.600	-	-	-	-	-	567.600
Attrezzature	60.000	-	-	-	-	-	60.000
Consulenze	114.059	-	-	-	-	-	114.059
Prestazioni di terzi	36.977	-	-	-	-	-	36.977
Beni immateriali	156.444	-	-	-	-	-	156.444
Materiali	-	-	-	-	-	-	-
Recuperi (da detrarre)	-26.500	-	-	-	-	-	-26.500
<b>Subtotale</b>	<b>1.854.581</b>						<b>1.854.581</b>
Investimenti	-	-	-	-	-	-	-
<b>Totale</b>	<b>1.854.581</b>						<b>1.854.581</b>

	SVILUPPO PRECOMPETITIVO						
	Eleggibile Lett.a	Eleggibile Lett.c	Ob. 2	Sostegno Transitorio	Non Eleggibile	Extra UE	Totale
Personale	441.814	-	-	-	-	-	441.814
Spese generali	265.088	-	-	-	-	-	265.088
Attrezzature	63.000	-	-	-	-	-	63.000
Consulenze	-	-	-	-	-	-	-
Prestazioni di terzi	56.369	-	-	-	-	-	56.369
Beni immateriali	23.556	-	-	-	-	-	23.556
Materiali	-	-	-	-	-	-	-
Recuperi (da detrarre)	-15.750	-	-	-	-	-	-15.750
<b>Subtotale</b>	<b>834.077</b>						<b>834.077</b>
Investimenti	-	-	-	-	-	-	-
<b>Totale</b>	<b>834.077</b>						<b>834.077</b>



	FORMAZIONE						Totale
	Eleggibile Lett.a	Eleggibile Lett.c	Ob. 2	Sostegno Transitorio	Non Eleggibile	Extra UE	
Personale docente	171.820	-	-	-	-	-	171.820
Spese trasferta personale	22.000	-	-	-	-	-	22.000
Altre spese correnti	33.000	-	-	-	-	-	33.000
Strumenti e attrezzature	155.560	-	-	-	-	-	155.560
Costi dei servizi di consulenza	85.000	-	-	-	105.000	-	190.000
<b>Subtotale</b>	<b>467.380</b>				<b>105.000</b>		<b>572.380</b>
Costo personale per i partecipanti alla form.	240.000	-	-	-	-	-	240.000
<b>Totale</b>	<b>707.380</b>				<b>105.000</b>		<b>812.380</b>





## CONSORZIO PER LO STUDIO E L'APPLICAZIONE DELLA BIO-INFORMATICA ALLA GENOMICA

**Forma e Misura dell'Intervento**

	RICERCA INDUSTRIALE				
	Eleggibile Lett.a	Eleggibile Lett.c	Ob. 2 / SoTra	Non Eleggibile	Extra UE
Contributo nella spesa	45%	40%	35%	35%	35%
Credito Agevolato	55%	60%	65%	65%	65%

	SVILUPPO PRECOMPETITIVO				
	Eleggibile Lett.a	Eleggibile Lett.c	Ob. 2 / SoTra	Non Eleggibile	Extra UE
Contributo nella spesa	30%	25%	20%	20%	20%
Credito Agevolato	50%	55%	60%	60%	60%

	FORMAZIONE				
	Eleggibile Lett.a	Eleggibile Lett.c	Ob. 2 / SoTra	Non Eleggibile	Extra UE
Contributo nella spesa	100%	100%	100%	100%	100%
Credito Agevolato	-	-	-	-	-



## CONSORZIO PER LO STUDIO E L'APPLICAZIONE DELLA BIO-INFORMATICA ALLA GENOMICA

**Agevolazioni deliberate**

	RICERCA INDUSTRIALE					
	Eleggibile Lett.a	Eleggibile Lett.c	Ob. 2 / SoTra	Non Eleggibile	Extra UE	Totale
Contributo nella Spesa fino a Euro	834.561,45	-	-	-	-	834.561,45
Credito Agevolato fino a Euro	1.020.019,55	-	-	-	-	1.020.019,55

	SVILUPPO PRECOMPETITIVO					
	Eleggibile Lett.a	Eleggibile Lett.c	Ob. 2 / SoTra	Non Eleggibile	Extra UE	Totale
Contributo nella Spesa fino a Euro	250.223,10	-	-	-	-	250.223,10
Credito Agevolato fino a Euro	417.038,50	-	-	-	-	417.038,50

	FORMAZIONE					
	Eleggibile Lett.a	Eleggibile Lett.c	Ob. 2 / SoTra	Non Eleggibile	Extra UE	Totale
Contributo nella Spesa fino a Euro	707.380	-	-	105.000	-	812.380
Credito Agevolato fino a Euro	-	-	-	-	-	-

**Agevolazioni totali deliberate**

	Ric. Industr. + Svil. Precomp.	Formazione	Totale
Contributo nella Spesa fino a €	1.084.784,55	812.380,00	1.897.164,55
Credito Agevolato fino a €	1.437.058,05	-	1.437.058,05
TOTALE	2.521.842,60	812.380,00	

- Codice CUP n. B61H06000270008 - Ricerca
- Codice CUP n. B68F06000150001 - Formazione




**UNIVERSITÀ DEGLI STUDI DI ROMA LA SAPIENZA DIPARTIMENTO DI MEDICINA SPERIMENTALE E  
PATOLOGIA**


**Imputazione territoriale costi**

	RICERCA INDUSTRIALE						
	Eleggibile Lett.a	Eleggibile Lett.c	Ob. 2	Sostegno Transitorio	Non Eleggibile	Extra UE	Totale
Personale	301.300	-	-	-	-	-	301.300
Spese generali	180.780	-	-	-	-	-	180.780
Attrezzature	-	-	-	-	-	-	-
Consulenze	-	-	-	-	48.040	-	48.040
Prestazioni di terzi	21.000	-	-	-	52.000	-	73.000
Beni immateriali	-	-	-	-	-	-	-
Materiali	-	-	-	-	-	-	-
Recuperi (da detrarre)	-	-	-	-	-	-	-
<b>Subtotale</b>	<b>503.080</b>	-	-	-	<b>100.040</b>	-	<b>603.120</b>
Investimenti	-	-	-	-	-	-	-
<b>Totale</b>	<b>503.080</b>	-	-	-	<b>100.040</b>	-	<b>603.120</b>

	SVILUPPO PRECOMPETITIVO						
	Eleggibile Lett.a	Eleggibile Lett.c	Ob. 2	Sostegno Transitorio	Non Eleggibile	Extra UE	Totale
Personale	26.100	-	-	-	-	-	26.100
Spese generali	15.660	-	-	-	-	-	15.660
Attrezzature	-	-	-	-	-	-	-
Consulenze	-	-	-	-	-	-	-
Prestazioni di terzi	29.000	-	-	-	-	-	29.000
Beni immateriali	-	-	-	-	-	-	-
Materiali	-	-	-	-	-	-	-
Recuperi (da detrarre)	-	-	-	-	-	-	-
<b>Subtotale</b>	<b>70.760</b>	-	-	-	-	-	<b>70.760</b>
Investimenti	-	-	-	-	-	-	-
<b>Totale</b>	<b>70.760</b>	-	-	-	-	-	<b>70.760</b>



	FORMAZIONE						Totale
	Eleggibile Lett.a	Eleggibile Lett.c	Ob. 2	Sostegno Transitorio	Non Eleggibile	Extra UE	
Personale docente	8.000	-	-	-	-	-	8.000
Spese trasferta personale	3.000	-	-	-	-	-	3.000
Altre spese correnti	-	-	-	-	-	-	-
Strumenti e attrezzature	-	-	-	-	-	-	-
Costi dei servizi di consulenza	-	-	-	-	-	-	-
Subtotale	11.000	-	-	-	-	-	11.000
Costo personale per i partecipanti alla form.	-	-	-	-	-	-	-
Totale	11.000	-	-	-	-	-	11.000



## UNIVERSITÀ DEGLI STUDI DI ROMA LA SAPIENZA DIPARTIMENTO DI MEDICINA SPERIMENTALE E PATOLOGIA

**Forma e Misura dell'Intervento**

	RICERCA INDUSTRIALE				
	Eleggibile Letta	Eleggibile Lett.c	Ob. 2 / SoTra	Non Eleggibile	Extra UE
Contributo nella spesa	70%	65%	60%	60%	60%
Credito Agevolato	-	-	-	-	-

	SVILUPPO PRECOMPETTIVO				
	Eleggibile Letta	Eleggibile Lett.c	Ob. 2 / SoTra	Non Eleggibile	Extra UE
Contributo nella spesa	45%	40%	35%	35%	35%
Credito Agevolato	-	-	-	-	-

	FORMAZIONE				
	Eleggibile Letta	Eleggibile Lett.c	Ob. 2 / SoTra	Non Eleggibile	Extra UE
Contributo nella spesa	100%	100%	100%	100%	100%
Credito Agevolato	-	-	-	-	-



## UNIVERSITÀ DEGLI STUDI DI ROMA LA SAPIENZA DIPARTIMENTO DI MEDICINA SPERIMENTALE E PATOLOGIA

**Agevolazioni deliberate**

	RICERCA INDUSTRIALE					
	Eleggibile Lett.a	Eleggibile Lett.c	Ob. 2 / SoTra	Non Eleggibile	Extra UE	Totale
Contributo nella Spesa fino a Euro	352.156,00	-	-	60.024,00	-	412.180,00
Credito Agevolato fino a Euro	-	-	-	-	-	-


	SVILUPPO PRECOMPETITIVO					
	Eleggibile Lett.a	Eleggibile Lett.c	Ob. 2 / SoTra	Non Eleggibile	Extra UE	Totale
Contributo nella Spesa fino a Euro	31.842,00	-	-	-	-	31.842,00
Credito Agevolato fino a Euro	-	-	-	-	-	-

	FORMAZIONE					
	Eleggibile Lett.a	Eleggibile Lett.c	Ob. 2 / SoTra	Non Eleggibile	Extra UE	Totale
Contributo nella Spesa fino a Euro	11.000	-	-	-	-	11.000
Credito Agevolato fino a Euro	-	-	-	-	-	-

**Agevolazioni totali deliberate**

	Ric. Industr. + Svil. Precomp.	Formazione	Totale
Contributo nella Spesa fino a €	444.022,00	11.000,00	455.022,00
Credito Agevolato fino a €	-	-	-
TOTALE	444.022,00	11.000,00	

- Codice CUP n. B21H06000380005 - Ricerca
- Codice CUP n. B28F06000180007 - Formazione



**MINISTERO DELLE INFRASTRUTTURE E DEI TRASPORTI**

DECRETO 26 settembre 2013.

**Approvazione dell'Atto aggiuntivo alla Convenzione 29 agosto 2013 disciplinante i criteri per l'accesso all'utilizzo delle risorse degli interventi che fanno parte del primo Programma «6000 Campanili».**

**IL MINISTRO DELLE INFRASTRUTTURE  
E DEI TRASPORTI**

Vista la legge 14 gennaio 1994 n. 20 e successive modifiche ed integrazioni, recante «Disposizioni in materia di controllo della Corte dei conti»;

Visto il decreto del Presidente della Repubblica del 28 aprile 2013 pubblicato nella G.U.R.I. del 30 aprile 2013, recante la nomina dell'On. le Maurizio Lupi a Ministro delle infrastrutture e dei trasporti;

Visto il comma 9 dell'art. 18 del decreto-legge 21 giugno 2013, n. 69, concernente «Disposizioni urgenti per il rilancio dell'economia» convertito con modificazioni nella legge n. 98 del 9 agosto 2013, pubblicata nella *Gazzetta Ufficiale* 20 agosto 2013 n. 194 – S.O. n. 63, che destina l'importo di 100 milioni di euro alla realizzazione del primo Programma «6000 Campanili» concernente interventi infrastrutturali di adeguamento, ristrutturazione e nuova costruzione di edifici pubblici, ivi compresi gli interventi relativi all'adozione di misure antisismiche, ovvero di realizzazione e manutenzione di reti viarie e infrastrutture accessorie e funzionali alle stesse o reti telematiche di NGN e WI-FI, nonché di salvaguardia e messa in sicurezza del territorio nei Comuni con popolazione inferiore ai 5.000 abitanti;

Visto il decreto ministeriale n. 317 del 30 agosto 2013, registrato in data 13 settembre 2013 al Reg. 9, Fgl. 217 presso la Corte dei conti - Ufficio di controllo sugli atti del Ministero delle infrastrutture e dei trasporti, con il quale è stata approvata la Convenzione stipulata tra il MIT e l'ANCI prot. n. 14010/2013 del 29 agosto 2013 disciplinante i criteri per l'accesso all'utilizzo delle risorse degli interventi che faranno parte del Primo Programma «6000 Campanili».

Considerato che al fine di migliorare il buon esito della procedura è stato necessario apportare alcune modifiche alla suddetta convenzione ed è stato a tal fine predisposto un Atto aggiuntivo alla convenzione stessa.

Visto l'Atto aggiuntivo alla suddetta Convenzione sottoscritto in data 25 settembre 2013 prot. n. 16264 dal Ministero delle infrastrutture e dei trasporti e dall'ANCI.

Decreta:

**Art. 1.**

È approvato l'Atto aggiuntivo alla Convenzione sottoscritta in data 29 agosto 2013 Prot. n. 14010, disciplinante i criteri per l'accesso all'utilizzo delle risorse degli interventi che fanno parte del primo Programma «6000 Campanili» sottoscritto in data 25 settembre 2013 prot. n. 16264 dal Ministero delle infrastrutture e dei trasporti e dall'ANCI.

**Art. 2.**

Il presente decreto sarà trasmesso ai competenti organi di controllo per la registrazione e sarà pubblicato nella *Gazzetta Ufficiale* della Repubblica italiana.

Roma, 26 settembre 2013

*Il Ministro: LUPU*

Registrato alla Corte dei conti il 30 settembre 2013

Ufficio di controllo atti del Ministero delle infrastrutture e dei trasporti e del Ministero dell'ambiente e della tutela del territorio e del mare,  
registro n. 10, foglio n. 21

AVVERTENZA:

Il testo della Convenzione coordinato con le modifiche apportate dall'Atto Aggiuntivo e relativi allegati, sono pubblicati sul sito istituzionale del Ministero delle infrastrutture e dei trasporti ([www.mit.gov.it](http://www.mit.gov.it)).





## *Ministero delle Infrastrutture e dei Trasporti*

DIPARTIMENTO PER LE INFRASTRUTTURE, GLI AFFARI GENERALI ED IL PERSONALE  
DIREZIONE GENERALE EDILIZIA STATALE E INTERVENTI SPECIALI

ATTO AGGIUNTIVO ALLA CONVENZIONE N. 14010 DEL 29 08 2013

TRA

IL MINISTERO DELLE INFRASTRUTTURE E DEI TRASPORTI  
DIPARTIMENTO PER LE INFRASTRUTTURE STRADALI, GLI AFFARI GENERALI ED IL PERSONALE  
DIREZIONE GENERALE EDILIZIA STATALE E INTERVENTI SPECIALI

rappresentato dal Direttore Generale dell'Edilizia Statale ed Interventi Speciali – Dott.ssa Maria Pia Pallavicini - domiciliata per la carica presso il Ministero delle Infrastrutture e dei Trasporti – CF 97439910585 - Via Nomentana, 2 – Roma (di seguito denominato Ministero)

E

L' ASSOCIAZIONE NAZIONALE DEI COMUNI ITALIANI

rappresentata dal Segretario Generale – Veronica Nicotra - nella sua qualità di legale rappresentante - domiciliato per la carica presso l'A.N.C.I. - CF80118510587 Via dei Prefetti, 46 00186 (di seguito denominato ANCI)

PREMESSO

- che il comma 9 dell'art. 18 del decreto-legge 21 giugno 2013, n. 69, concernente "Disposizioni urgenti per il rilancio dell'economia", convertito con modificazioni nella Legge n. 98 del 9 agosto 2013, pubblicata nella *Gazzetta Ufficiale* 20 agosto 2013 n. 194 – S.O.n.63, destina l'importo di 100 milioni di euro alla realizzazione del primo Programma "6.000 Campanili";

- che, in ottemperanza al suddetto comma 9 dell'art. 18 del decreto-legge 21 giugno 2013, n. 69, concernente "Disposizioni urgenti per il rilancio dell'economia", convertito con modificazioni nella Legge n. 98 del 9 agosto 2013, entro 30 giorni dall'entrata in vigore della legge, con apposita convenzione tra il Ministero delle Infrastrutture e dei Trasporti – Dipartimento per le Infrastrutture, gli Affari Generali e il Personale – Direzione Generale Edilizia Statale e Interventi Speciali - e l'ANCI, da approvare con decreto del Ministro delle Infrastrutture e dei Trasporti e da pubblicare sulla G.U.R.I., devono essere disciplinati i criteri per l'accesso all'utilizzo delle risorse degli interventi che fanno parte del primo Programma "6000 Campanili";

- che al finanziamento del suddetto Programma si provvederà mediante l'iscrizione dell'importo di 100 milioni di euro nello stato di previsione del Ministero delle Infrastrutture e dei Trasporti, Dipartimento per le Infrastrutture Stradali, gli Affari Generali ed il Personale - Direzione Generale per l'Edilizia Statale e gli Interventi Speciali, per l'anno 2014 a valere sul fondo istituito ai sensi dell'art. 18, comma 1, del suddetto decreto-legge 21 giugno 2013 n. 69, in deroga alle procedure di cui al comma 2 dello stesso articolo;

- che la prevista convenzione è stata sottoscritta in data 29 agosto 2013 con il n. 14010 di protocollo ed approvata dal Ministro delle Infrastrutture e dei Trasporti con il decreto n. 317 del 30 agosto 2013 registrato in data 13 settembre 2013, al Reg. 9, Fgl. 217, presso la Corte dei Conti, Ufficio di controllo sugli atti del Ministero delle Infrastrutture e dei Trasporti;

- che nelle more della pubblicazione sulla *Gazzetta Ufficiale* della Repubblica italiana della documentazione di cui sopra l'ANCI con nota 235/VSG/AG/mg del 20 settembre 2013, al fine di assicurare una maggiore affidabilità al sistema di ricezione delle richieste di contributo che saranno inoltrate dai comuni a mezzo PEC, ha rappresentato l'esigenza di modificare l'indirizzo di posta elettronica al quale devono essere inviate le suddette richieste;

- che al fine di consentire ai comuni un periodo di tempo successivo alla pubblicazione sulla *Gazzetta Ufficiale* della Repubblica italiana della suddetta convenzione, adeguato a predisporre ed adottare gli atti necessari all'inoltro delle richieste di contributo, il Ministero e l'ANCI ritengono necessario modificare il giorno di inoltro delle richieste di contributo come indicato dall'art. 7, comma 3, della stessa convenzione;

- che pertanto occorre procedere ad apportare le necessarie modificazioni agli articoli 4 e 7 della Convenzione già sottoscritta;

- che il presente atto aggiuntivo viene sottoscritto contestualmente dalle parti con firma digitale ai sensi dell'art. 15 della legge 241/1990.

Tutto ciò premesso, il giorno 25 settembre 2013 tra il Ministero e l'ANCI





## SI CONVIENE E SI STIPULA QUANTO SEGUE

## Art. 1

Le premesse sono parte integrante del presente atto aggiuntivo.

## Art. 2

1. Nella convenzione n. 14010, sottoscritta in data 29 agosto 2013 tra il Ministero e l'ANCI, approvata dal Ministro delle Infrastrutture e dei Trasporti con il decreto n. 317 del 30 agosto 2013 registrato in data 13 settembre 2013, al Reg. 9, Fgl. 217, presso la Corte dei Conti, Ufficio di controllo sugli atti del Ministero delle Infrastrutture e dei Trasporti, sono apportate le seguenti modificazioni:

- all'art.4, comma 2, ed all'art. 7, comma 1, la parola "6000campanili@pec.anci.it" è sostituita con la parola "pec@6000campanili.anci.it";

- all'art. 7, comma 3 dopo le parole "dalle ore 9,00 del" è aggiunta la parola "quindicesimo".

## Art. 3

Il presente atto aggiuntivo sottoscritto dalle parti con firma digitale sarà impegnativo per le stesse solo dopo la sua registrazione presso gli organi di controllo.

Roma, 25 settembre 2013

Per il Ministero

Per l'ANCI



## *Ministero delle Infrastrutture e dei Trasporti*

DIPARTIMENTO PER LE INFRASTRUTTURE, GLI AFFARI GENERALI ED IL PERSONALE  
DIREZIONE GENERALE EDILIZIA STATALE E INTERVENTI SPECIALI

## CONVENZIONE

## TRA

IL MINISTERO DELLE INFRASTRUTTURE E DEI TRASPORTI  
DIPARTIMENTO PER LE INFRASTRUTTURE STRADALI, GLI AFFARI GENERALI ED IL PERSONALE  
DIREZIONE GENERALE EDILIZIA STATALE E INTERVENTI SPECIALI

rappresentato dal Direttore Generale dell'Edilizia Statale ed Interventi Speciali – Dott.ssa Maria Pia Pallavicini - domiciliata per la carica presso il Ministero delle Infrastrutture e dei Trasporti – CF 97439910585 - Via Nomentana, 2 – Roma (di seguito denominato Ministero)

## E

L' ASSOCIAZIONE NAZIONALE DEI COMUNI ITALIANI

rappresentata dal Segretario Generale – Veronica Nicotra - nella sua qualità di legale rappresentante - domiciliato per la carica presso l'A.N.C.I. - CF80118510587 Via dei Prefetti, 46 00186 (di seguito denominato ANCI)



## PREMESSO

- che il comma 9 dell'art. 18 del decreto-legge 21 giugno 2013, n. 69, concernente "Disposizioni urgenti per il rilancio dell'economia", convertito con modificazioni nella Legge n. 98 del 9 agosto 2013, pubblicata nella *Gazzetta Ufficiale* 20 agosto 2013 n. 194 – S.O.n.63, destina l'importo di 100 milioni di euro alla realizzazione del primo Programma "6.000 Campanili";

- che, in ottemperanza al suddetto comma 9 dell'art. 18 del decreto-legge 21 giugno 2013, n. 69, concernente "Disposizioni urgenti per il rilancio dell'economia", convertito con modificazioni nella Legge n. 98 del 9 agosto 2013, entro 30 giorni dall'entrata in vigore della legge, con apposita convenzione tra il Ministero delle Infrastrutture e dei Trasporti – Dipartimento per le Infrastrutture, gli Affari Generali e il Personale – Direzione Generale Edilizia Statale e Interventi Speciali - e l'ANCI, da approvare con decreto del Ministro delle Infrastrutture e dei Trasporti e da pubblicare sulla G.U.R.I., devono essere disciplinati i criteri per l'accesso all'utilizzo delle risorse degli interventi che fanno parte del primo Programma "6000 Campanili";

- che al finanziamento del suddetto Programma si provvederà mediante l'iscrizione dell'importo di 100 milioni di euro nello stato di previsione del Ministero delle Infrastrutture e dei Trasporti, Dipartimento per le Infrastrutture Stradali, gli Affari Generali ed il Personale - Direzione Generale per l'Edilizia Statale e gli Interventi Speciali, per l'anno 2014 a valere sul fondo istituito ai sensi dell'art. 18, comma 1, del suddetto decreto-legge 21 giugno 2013 n. 69, in deroga alle procedure di cui al comma 2 dello stesso articolo.

- che la presente convenzione viene sottoscritta contestualmente dalle parti con firma digitale ai sensi dell'art. 15 della legge 241/1990.

Tutto ciò premesso, il giorno 29 agosto 2013, presso la sede del Ministero delle Infrastrutture e dei Trasporti in Roma, Via Nomentana 2, tra il Ministero e l'ANCI

## SI CONVIENE E SI STIPULA QUANTO SEGUE

## Art. 1 – Premesse

Le premesse sono parte integrante della presente convenzione.

## Art. 2 – Oggetto

La presente convenzione disciplina i criteri per l'accesso all'utilizzo delle risorse destinate alla realizzazione del primo Programma "6000 Campanili", specificando il contenuto e le modalità di invio, da parte dei soggetti interessati, come definiti al successivo art. 3, delle richieste di contributo finanziario, i criteri di istruttoria delle richieste e di assegnazione dei finanziamenti, le tipologie di intervento e di spese ammesse a contributo, nonché stabilisce i compiti ed i reciproci ruoli del Ministero e dell'ANCI.

## Art. 3 – Soggetti interessati

1. Possono presentare domanda di contributo finanziario i Comuni che, sulla base dei dati anagrafici risultanti dal censimento della popolazione 2011, avevano una popolazione inferiore ai 5.000 abitanti.

2. Possono altresì presentare domanda di contributo finanziario le unioni composte esclusivamente da comuni con popolazione inferiore a 5.000 abitanti e i comuni risultanti da fusioni tra comuni ciascuno dei quali con popolazione inferiore a 5.000 abitanti. Nel caso di domande da parte di Unioni dovrà essere presentato contestualmente l'elenco dei Comuni a quel momento associati.

3. I comuni di cui al comma 1 del presente articolo possono partecipare anche avvalendosi dell'ausilio e dell'assistenza tecnico-organizzativa delle strutture dell'Unione di Comuni o della convenzione di cui sono parte.

4. L'elenco dei comuni e delle fusioni di comuni, di seguito indicati come "Soggetti interessati", in possesso dei requisiti di cui ai commi precedenti è riportato in allegato (All. 1).

## Art. 4 – Contenuto delle richieste di contributo finanziario

1. I Soggetti interessati, compresi nell'elenco di cui al precedente art. 3, possono presentare richiesta di finanziamento a valere sulle risorse stanziare per il primo Programma "6000 Campanili" allegando alla richiesta stessa, redatta secondo il modello All. 2, (disponibile sul sito del Ministero e dell'ANCI) la seguente documentazione:

a) Delibera di Giunta di:

- approvazione della richiesta di contributo finanziario;

- nomina (o conferma di nomina) del Responsabile del Procedimento;

- approvazione della relazione di cui alla lett. b), illustrativa dell'intervento per il quale si presenta la richiesta, a firma del Responsabile del Procedimento;

- approvazione del disciplinare, di cui alla successiva lett. e), che regola i rapporti tra il Ministero delle infrastrutture e dei trasporti e il Soggetto interessato, redatto secondo il modello "Schema di disciplinare" allegato alla presente Convenzione (All. 3) che, nel caso il soggetto richiedente dovesse rientrare nel primo Programma "6000 Campanili", sarà per lo stesso vincolante.

b) Relazione illustrativa del RUP (indicativamente di estensione non superiore a 5.000 caratteri, spazi inclusi), apposita per la richiesta di finanziamento, nella quale saranno indicati:

- la natura e le caratteristiche principali dell'intervento;


- lo stato di avanzamento delle attività procedurali propedeutiche alla realizzazione dell'intervento con l'impegno a procedere alla pubblicazione del bando di gara entro il 28 febbraio 2014 e comunque entro 45 giorni dalla sottoscrizione del disciplinare ed a procedere alla consegna dei lavori entro i successivi 70 giorni;

- elenco dei pareri, permessi e nulla osta necessari all'approvazione e all'avvio dell'intervento e dichiarazione del relativo possesso con indicazione degli estremi della loro relativa acquisizione;

alla Relazione dovranno essere allegati:

- la delibera di approvazione del progetto e l'elenco dei relativi elaborati;

- il cronoprogramma dei lavori;



- il Quadro Economico dell'intervento, redatto ai sensi dell'art. 16 del D.P.R. n.207/2010, dove dovranno essere specificate anche le eventuali spese già liquidate o impegnate dal soggetto richiedente pur se le stesse non sono ammissibili al finanziamento;

c) Gli elaborati grafici, tra quelli del progetto approvato, idonei a consentire l'inquadramento generale dell'intervento e sufficienti a verificare la coerenza con le previsioni della norma.

d) Dichiarazione con indicazione del codice IBAN del Soggetto interessato.

e) "Schema di disciplinare" compilato con tutti gli elementi identificativi dell'intervento e del Soggetto interessato richiedente.

2. L'istanza di finanziamento, firmata digitalmente, dovrà essere inoltrata esclusivamente per Posta Elettronica Certificata (PEC), all'indirizzo - 6000campanili@pec.anci.it - allegando la documentazione sopra indicata in formato PDF, conformemente alle norme del Codice dell'Amministrazione Digitale (CAD).

3. Gli allegati dovranno essere tutti in formato A4, con l'eventuale eccezione degli elaborati grafici ammessi fino al formato A3.

4. Considerate le caratteristiche proprie del servizio di PEC, gli allegati potranno avere una dimensione massima complessiva di 28 MB e dovranno essere fatti pervenire con un unico invio.

5. Ogni Soggetto interessato potrà presentare un solo progetto anche comprendente più opere connesse funzionalmente purché coerenti con le indicazioni del successivo art. 5 ed aggiudicabili tramite un'unica procedura.

6. L'importo del finanziamento richiesto non potrà essere inferiore a € 500.000 e superiore a € 1.000.000. Nel caso di importo superiore il Soggetto interessato dovrà indicare la copertura economica a proprie spese della restante parte.

#### Art. 5 - Tipologie di intervento: caratteristiche

1. In linea generale si specifica che per "edifici pubblici" si intende immobili di proprietà comunale e immobili sui quali il Soggetto interessato ha titolo per attuare le tipologie di interventi previsti dalla norma e di seguito descritte:

A) Interventi infrastrutturali di adeguamento, ristrutturazione e nuova costruzione di edifici pubblici ivi compresi gli interventi relativi all'adozione di misure antisismiche

- Adeguamento normativo di edifici pubblici esistenti (a titolo esemplificativo: sicurezza sismica, sicurezza antincendio, risparmio energetico, sicurezza sui luoghi di lavoro, eliminazione di barriere architettoniche, ecc.)

- Ristrutturazione e rifunzionalizzazione di edifici pubblici

- Nuova costruzione di edifici pubblici

B) Realizzazione e manutenzione di reti viarie e infrastrutture accessorie e funzionali alle stesse o reti telematiche di NGN e WI-FI

- interventi sulle reti viarie di competenza comunale ivi compresi gli eventuali lavori connessi a sottostanti sottoservizi (fognature, acquedotti, pubblica illuminazione, cablaggio, ecc.).

C) Salvaguardia e messa in sicurezza del territorio

Tali interventi possono riguardare, a titolo esemplificativo: regimazione idraulica, consolidamento di frane, prevenzione incendi boschivi, bonifiche ambientali, ecc.

2. Gli immobili di cui al punto A, al termine dei lavori, dovranno risultare censiti e regolarizzati secondo le vigenti norme utilizzando anche applicativi informatici messi gratuitamente a disposizione da parte dell'ANCI.

#### Art. 6 – Criteri di assegnazione dei finanziamenti

1. Si procederà a redigere l'elenco delle richieste che, a seguito delle istruttorie e verifiche di cui agli articoli successivi, saranno risultate conformi e coerenti per come specificato nel successivo articolo 9.

2. Sono ammesse a finanziamento tutte le richieste ritenute finanziabili e poste in ordine di invio, fino al raggiungimento dell'importo assegnato dalla norma istitutiva del Programma.

3. E' prevista una riserva di 35 progetti finalizzata a finanziare almeno 1 progetto per Regione/Provincia autonoma tenendo sempre conto dell'ordine cronologico di ricezione delle richieste.

4. Tale riserva è calcolata secondo un rapporto proporzionale tra il numero dei comuni con popolazione inferiore a 5.000 abitanti di ciascuna regione/provincia autonoma ed il numero complessivo dei comuni italiani con popolazione inferiore a 5.000 abitanti (incidenza percentuale) secondo il seguente schema.



Campo di incidenza %	Regioni/province autonome per campo di incidenza	N. progetti per Regione	Riserva complessiva di progetti
le regioni e province autonome che hanno incidenza tra 1% - 3%	(Umbria, Valle d'Aosta, Puglia, Basilicata, Molise, Toscana, Friuli-Venezia Giulia, Emilia-Romagna, Provincia A. di Bolzano)	almeno 1 progetto per Regione/Provincia A.	9
le regioni e province autonome che hanno incidenza tra 3% - 6%	(Marche, Liguria, Sicilia, Abruzzo, Lazio, Sardegna, Veneto, Calabria, Campania, Provincia A. di Trento)	almeno 2 progetti per Regione/Provincia A.	20
le regioni che hanno incidenza sopra il 6%	(Piemonte, Lombardia)	almeno 3 progetti per Regione	6
<b>Riserva totale</b>			<b>35</b>

5. Eventuali economie risultanti a seguito del completamento degli interventi ammessi a finanziamento saranno utilizzate per l'attuazione completa del programma.

6. Il mancato rispetto di ciascuno dei termini indicati nella Relazione illustrativa del RUP all'art. 4 lettera b) linea 2 determina la decadenza del beneficio del contributo che verrà riassegnato tramite lo scorrimento dell'elenco di cui al punto precedente.

#### Art. 7 - Modalità di invio delle richieste

1. Tutte le richieste di finanziamento dovranno essere inviate all'ANCI per Posta Elettronica Certificata (PEC), all'indirizzo - 6000campanili@pec.anci.it - corredate dalla relativa documentazione di cui all'art. 4 conformemente alle norme del Codice dell'Amministrazione Digitale (CAD). Il testo dell'oggetto del messaggio deve essere composto dal nome del programma (6000campanili) e dalla denominazione estesa e priva di abbreviazioni dell'ente richiedente separati da "-" (esempio: 6000campanili - far della paganella)

2. La data e l'ora di presentazione della Richiesta saranno quelli rilevabili dalla Ricevuta di Accettazione rilasciata dal gestore di Posta Elettronica Certificata del Comune che invia. La Ricevuta di Avvenuta Consegna, rilasciata dal gestore della casella PEC del destinatario (ANCI), rappresenterà invece la certificazione di avvenuta ricezione della Richiesta.

3. Le richieste da parte dei Soggetti interessati potranno essere inoltrate esclusivamente a partire dalle ore 9:00 del giorno successivo alla data di pubblicazione sulla GURI della presente convenzione e dovranno pervenire entro e non oltre 60 giorni dalla stessa.

4. Non saranno ammesse istanze inviate prima del termine di cui al precedente comma e successivamente alla scadenza del suddetto termine di 60 gg.

#### Art. 8 - Attività svolta a cura dell'ANCI

1. L'ANCI redigerà l'elenco numerato di tutte le richieste ad essa pervenute con indicato il giorno e l'ora di invio delle stesse come previsto al comma 2 del precedente art. 7.

2. L'ANCI trasmetterà al Ministero l'elenco delle richieste pervenute e comunicherà un indirizzo web dal quale sarà possibile per il Ministero il trasferimento "in locale" di tutta la documentazione pervenuta. I messaggi pervenuti, comprensivi degli allegati, saranno ordinati cronologicamente e saranno disponibili per il Ministero già nella fase di ricezione delle richieste.

#### Art. 9 - Procedura di istruttoria a cura del Ministero

1. Sulla base dell'elenco trasmesso dall'ANCI ed a seguito dell'esame della documentazione di cui al comma 2 del precedente art. 8 trasmessa dalla stessa ANCI, il Ministero verificherà la conformità in termini di completezza e regolarità della documentazione e la coerenza dei contenuti delle proposte con le tipologie di intervento di cui al precedente art. 5. Potranno essere richiesti chiarimenti al Responsabile del Procedimento ma non sarà possibile produrre documenti mancanti.

2. L'elenco degli interventi ammessi a finanziamento, è approvato con decreto del Ministro delle Infrastrutture e dei Trasporti che sarà pubblicato sulla GURI e sul sito del Ministero delle Infrastrutture e dei Trasporti e dell'ANCI.

3. Il Ministero, concluse le suddette fasi, adotterà i conseguenti provvedimenti di natura amministrativo-contabile relativi agli interventi ammessi a finanziamento procedendo alla sottoscrizione in forma digitale (ai sensi dell'art. 15 della Legge 241/1990) dei disciplinari con i singoli Soggetti interessati, all'approvazione dei disciplinari stessi ed all'impegno delle risorse.

4. L'ANCI si impegna, per tutte le fasi della procedura, a fornire ai singoli Soggetti interessati supporto per la redazione delle domande, per le procedure informatizzate e nei rapporti con il Ministero, anche per l'attuazione di tutte le altre fasi della procedura.

#### Art. 10 - Logo "6000 campanili"

Il Logo identificativo del Programma "6000 Campanili", messo a disposizione dei Soggetti interessati sul sito del Ministero e dell'ANCI in formato esportabile, dovrà essere inserito nelle intestazioni degli elaborati relativi alle istanze, nonché sui cartelli dei cantieri riguardanti la realizzazione degli interventi finanziati ed in ogni altra iniziativa strettamente collegata all'attuazione del programma.

#### Art. 11 - Disposizioni generali

Per quanto non previsto nella presente convenzione, si applicano in quanto compatibili le disposizioni normative vigenti in materia.

#### Art. 12 - Efficacia della convenzione

La presente convenzione sottoscritta dalle parti con firma digitale sarà impegnativa per le stesse solo dopo la sua registrazione presso gli organi di controllo.

Roma, 29 agosto 2013

Per il Ministero

Per l'ANCI




**ALLEGATO 1**


**Elenco Comuni inferiori a 5.000 abitanti (popolazione legale ISTAT 2011) ed elenco dei Comuni risultanti da fusioni tra Comuni con popolazione inferiore a 5.000 abitanti**

**A - Elenco Comuni inferiori a 5.000 abitanti (popolazione legale ISTAT 2011)**


id	Regione	Provincia	Codice Istat del Comune (formato numerico)	Comune (solo denominazione in italiano)	Popolazione legale 2011 (09/10/2011)
1	Abruzzo	Chieti	69001	Altino	2.833
2	Abruzzo	Chieti	69002	Archi	2.282
3	Abruzzo	Chieti	69003	Ari	1.165
4	Abruzzo	Chieti	69004	Arielli	1.144
5	Abruzzo	Chieti	69006	Bomba	885
6	Abruzzo	Chieti	69007	Borrello	368
7	Abruzzo	Chieti	69010	Canosa Sannita	1.441
8	Abruzzo	Chieti	69011	Carpineto Sinello	666
9	Abruzzo	Chieti	69012	Carunchio	639
10	Abruzzo	Chieti	69013	Casacanditella	1.340
11	Abruzzo	Chieti	69014	Casalanguida	1.006
12	Abruzzo	Chieti	69016	Casalincontrada	3.153
13	Abruzzo	Chieti	69018	Castel Frentano	4.311
14	Abruzzo	Chieti	69019	Castelguidone	416
15	Abruzzo	Chieti	69020	Castiglione Messer Marino	1.898
16	Abruzzo	Chieti	69021	Celenza sul Trigno	974
17	Abruzzo	Chieti	69023	Civaluparella	349
18	Abruzzo	Chieti	69024	Civitella Messer Raimondo	861
19	Abruzzo	Chieti	69025	Colledimacine	237
20	Abruzzo	Chieti	69026	Colledimezzo	531
21	Abruzzo	Chieti	69027	Crecchio	2.932
22	Abruzzo	Chieti	69028	Cupello	4.848
23	Abruzzo	Chieti	69029	Dogliola	389
24	Abruzzo	Chieti	69104	Fallo	146
25	Abruzzo	Chieti	69030	Fara Filiorum Petri	1.955
26	Abruzzo	Chieti	69031	Fara San Martino	1.524
27	Abruzzo	Chieti	69032	Filetto	1.026



id	Regione	Provincia	Codice Istat del Comune (formato numerico)	Comune (solo denominazione in italiano)	Popolazione legale 2011 (09/10/2011)
28	Abruzzo	Chieti	69034	Fraine	396
29	Abruzzo	Chieti	69036	Fresagrandinaria	1.056
30	Abruzzo	Chieti	69037	Frisa	1.889
31	Abruzzo	Chieti	69038	Furci	1.088
32	Abruzzo	Chieti	69039	Gamberale	328
33	Abruzzo	Chieti	69040	Gessopalena	1.550
34	Abruzzo	Chieti	69041	Gissi	2.935
35	Abruzzo	Chieti	69042	Giuliano Teatino	1.270
36	Abruzzo	Chieti	69044	Guilmi	432
37	Abruzzo	Chieti	69045	Lama dei Peligni	1.364
38	Abruzzo	Chieti	69047	Lentella	725
39	Abruzzo	Chieti	69048	Lettopalena	365
40	Abruzzo	Chieti	69049	Liscia	712
41	Abruzzo	Chieti	69050	Miglianico	4.844
42	Abruzzo	Chieti	69051	Montazzoli	1.032
43	Abruzzo	Chieti	69009	Montebello sul Sangro	99
44	Abruzzo	Chieti	69052	Monteferrante	141
45	Abruzzo	Chieti	69053	Montelapiano	80
46	Abruzzo	Chieti	69054	Montenerodomo	736
47	Abruzzo	Chieti	69055	Monteodorisio	2.564
48	Abruzzo	Chieti	69056	Mozzagrogna	2.291
49	Abruzzo	Chieti	69057	Orsogna	4.008
50	Abruzzo	Chieti	69059	Paglieta	4.466
51	Abruzzo	Chieti	69060	Palena	1.412
52	Abruzzo	Chieti	69061	Palmoli	980
53	Abruzzo	Chieti	69062	Palombaro	1.108
54	Abruzzo	Chieti	69063	Pennadomo	311
55	Abruzzo	Chieti	69064	Pennapiedimonte	515
56	Abruzzo	Chieti	69065	Perano	1.664
57	Abruzzo	Chieti	69103	Pietraferrazzana	128
58	Abruzzo	Chieti	69066	Pizzoferrato	1.127
59	Abruzzo	Chieti	69067	Poggiofiorito	943
60	Abruzzo	Chieti	69068	Pollutri	2.306
61	Abruzzo	Chieti	69069	Pretoro	989
62	Abruzzo	Chieti	69070	Quadri	863
63	Abruzzo	Chieti	69071	Rapino	1.356
64	Abruzzo	Chieti	69072	Ripa Teatina	4.188
65	Abruzzo	Chieti	69074	Rocca San Giovanni	2.348
66	Abruzzo	Chieti	69073	Roccamontepiano	1.792
67	Abruzzo	Chieti	69075	Roccascalegna	1.285
68	Abruzzo	Chieti	69076	Roccaspinalveti	1.434
69	Abruzzo	Chieti	69077	Roio del Sangro	103
70	Abruzzo	Chieti	69078	Rosello	253
71	Abruzzo	Chieti	69079	San Buono	1.020



id	Regione	Provincia	Codice Istat del Comune (formato numerico)	Comune (solo denominazione in italiano)	Popolazione legale 2011 (09/10/2011)
72	Abruzzo	Chieti	69080	San Giovanni Lipioni	210
73	Abruzzo	Chieti	69082	San Martino sulla Marrucina	960
74	Abruzzo	Chieti	69084	Santa Maria Imbaro	1.830
75	Abruzzo	Chieti	69085	Sant'Eusanio del Sangro	2.453
76	Abruzzo	Chieti	69087	Scerni	3.399
77	Abruzzo	Chieti	69088	Schiavi di Abruzzo	931
78	Abruzzo	Chieti	69089	Taranta Peligna	399
79	Abruzzo	Chieti	69090	Tollo	4.071
80	Abruzzo	Chieti	69091	Torino di Sangro	3.041
81	Abruzzo	Chieti	69092	Tornareccio	1.932
82	Abruzzo	Chieti	69093	Torrebruna	924
83	Abruzzo	Chieti	69094	Torrecchia Teatina	4.092
84	Abruzzo	Chieti	69095	Torricella Peligna	1.391
85	Abruzzo	Chieti	69096	Treglio	1.575
86	Abruzzo	Chieti	69097	Tufillo	468
87	Abruzzo	Chieti	69098	Vacri	1.702
88	Abruzzo	Chieti	69102	Villa Santa Maria	1.433
89	Abruzzo	Chieti	69100	Villalfonsina	977
90	Abruzzo	Chieti	69101	Villamagna	2.437
91	Abruzzo	L'Aquila	66001	Acciano	351
92	Abruzzo	L'Aquila	66002	Aielli	1.458
93	Abruzzo	L'Aquila	66003	Alfedena	785
94	Abruzzo	L'Aquila	66004	Anversa degli Abruzzi	368
95	Abruzzo	L'Aquila	66005	Ateleta	1.153
96	Abruzzo	L'Aquila	66007	Balsorano	3.655
97	Abruzzo	L'Aquila	66008	Barete	679
98	Abruzzo	L'Aquila	66009	Barisciano	1.853
99	Abruzzo	L'Aquila	66010	Barrea	726
100	Abruzzo	L'Aquila	66011	Bisegna	261
101	Abruzzo	L'Aquila	66012	Bugnara	1.106
102	Abruzzo	L'Aquila	66013	Cagnano Amiterno	1.383
103	Abruzzo	L'Aquila	66014	Calascio	137
104	Abruzzo	L'Aquila	66015	Campo di Giove	847
105	Abruzzo	L'Aquila	66016	Campotosto	586
106	Abruzzo	L'Aquila	66017	Canistro	1.023
107	Abruzzo	L'Aquila	66018	Cansano	282
108	Abruzzo	L'Aquila	66019	Capestrano	895
109	Abruzzo	L'Aquila	66021	Capitignano	680
110	Abruzzo	L'Aquila	66022	Caporciano	235
111	Abruzzo	L'Aquila	66023	Cappadocia	551
112	Abruzzo	L'Aquila	66024	Carapelle Calvisio	85
113	Abruzzo	L'Aquila	66026	Castel del Monte	447
114	Abruzzo	L'Aquila	66027	Castel di Ieri	329
115	Abruzzo	L'Aquila	66029	Castellafiume	1.099




id	Regione	Provincia	Codice Istat del Comune (formato numerico)	Comune (solo denominazione in italiano)	Popolazione legale 2011 (09/10/2011)
116	Abruzzo	L'Aquila	66030	Castelvecchio Calvisio	159
117	Abruzzo	L'Aquila	66031	Castelvecchio Subequo	1.067
118	Abruzzo	L'Aquila	66033	Cerchio	1.653
119	Abruzzo	L'Aquila	66034	Civita d'Antino	994
120	Abruzzo	L'Aquila	66035	Civitella Alfedena	303
121	Abruzzo	L'Aquila	66036	Civitella Roveto	3.374
122	Abruzzo	L'Aquila	66037	Cocullo	265
123	Abruzzo	L'Aquila	66038	Collarmele	950
124	Abruzzo	L'Aquila	66039	Collelongo	1.313
125	Abruzzo	L'Aquila	66040	Collepietro	235
126	Abruzzo	L'Aquila	66041	Corfinio	1.079
127	Abruzzo	L'Aquila	66042	Fagnano Alto	440
128	Abruzzo	L'Aquila	66043	Fontecchio	410
129	Abruzzo	L'Aquila	66044	Fossa	690
130	Abruzzo	L'Aquila	66045	Gagliano Aterno	255
131	Abruzzo	L'Aquila	66046	Gioia dei Marsi	2.111
132	Abruzzo	L'Aquila	66047	Goriano Sicoli	597
133	Abruzzo	L'Aquila	66048	Introdacqua	2.129
134	Abruzzo	L'Aquila	66050	Lecce nei Marsi	1.735
135	Abruzzo	L'Aquila	66052	Lucoli	1.019
136	Abruzzo	L'Aquila	66053	Magliano de' Marsi	3.753
137	Abruzzo	L'Aquila	66054	Massa d'Albe	1.509
138	Abruzzo	L'Aquila	66055	Molina Aterno	419
139	Abruzzo	L'Aquila	66056	Monte reale	2.812
140	Abruzzo	L'Aquila	66057	Morino	1.505
141	Abruzzo	L'Aquila	66058	Navelli	550
142	Abruzzo	L'Aquila	66059	Ocre	1.110
143	Abruzzo	L'Aquila	66060	Ofena	527
144	Abruzzo	L'Aquila	66061	Opi	428
145	Abruzzo	L'Aquila	66062	Oricola	1.155
146	Abruzzo	L'Aquila	66063	Ortona dei Marsi	592
147	Abruzzo	L'Aquila	66064	Ortucchio	1.863
148	Abruzzo	L'Aquila	66065	Ovindoli	1.190
149	Abruzzo	L'Aquila	66066	Pacentro	1.211
150	Abruzzo	L'Aquila	66067	Pereto	739
151	Abruzzo	L'Aquila	66068	Pescasseroli	2.227
152	Abruzzo	L'Aquila	66069	Pescina	4.264
153	Abruzzo	L'Aquila	66070	Pescocostanzo	1.161
154	Abruzzo	L'Aquila	66071	Pettorano sul Gizio	1.363
155	Abruzzo	L'Aquila	66072	Pizzoli	3.773
156	Abruzzo	L'Aquila	66073	Poggio Picenze	1.068
157	Abruzzo	L'Aquila	66074	Prata d'Ansidonia	501
158	Abruzzo	L'Aquila	66076	Prezza	1.015
159	Abruzzo	L'Aquila	66077	Raiano	2.812







id	Regione	Provincia	Codice Istat del Comune (formato numerico)	Comune (solo denominazione in italiano)	Popolazione legale 2011 (09/10/2011)
160	Abruzzo	L'Aquila	66078	Rivisondoli	663
161	Abruzzo	L'Aquila	66080	Rocca di Botte	830
162	Abruzzo	L'Aquila	66081	Rocca di Cambio	504
163	Abruzzo	L'Aquila	66082	Rocca di Mezzo	1.468
164	Abruzzo	L'Aquila	66083	Rocca Pia	167
165	Abruzzo	L'Aquila	66079	Roccacasale	724
166	Abruzzo	L'Aquila	66084	Roccaraso	1.636
167	Abruzzo	L'Aquila	66085	San Benedetto dei Marsi	3.910
168	Abruzzo	L'Aquila	66086	San Benedetto in Perillis	127
169	Abruzzo	L'Aquila	66087	San Demetrio ne' Vestini	1.836
170	Abruzzo	L'Aquila	66088	San Pio delle Camere	631
171	Abruzzo	L'Aquila	66092	San Vincenzo Valle Roveto	2.433
172	Abruzzo	L'Aquila	66089	Sante Marie	1.208
173	Abruzzo	L'Aquila	66090	Sant'Eusanio Forconese	418
174	Abruzzo	L'Aquila	66091	Santo Stefano di Sessanio	111
175	Abruzzo	L'Aquila	66093	Scanno	1.948
176	Abruzzo	L'Aquila	66094	Scontrone	590
177	Abruzzo	L'Aquila	66095	Scoppito	3.285
178	Abruzzo	L'Aquila	66096	Scurcola Marsicana	2.762
179	Abruzzo	L'Aquila	66097	Secinaro	383
180	Abruzzo	L'Aquila	66100	Tione degli Abruzzi	326
181	Abruzzo	L'Aquila	66101	Tornimparte	3.096
182	Abruzzo	L'Aquila	66104	Villa Santa Lucia degli Abruzzi	141
183	Abruzzo	L'Aquila	66105	Villa Sant'Angelo	425
184	Abruzzo	L'Aquila	66103	Villalago	589
185	Abruzzo	L'Aquila	66106	Villavallalonga	936
186	Abruzzo	L'Aquila	66107	Villetta Barrea	652
187	Abruzzo	L'Aquila	66108	Vittorito	898
188	Abruzzo	Pescara	68001	Abbateggio	441
189	Abruzzo	Pescara	68002	Alanno	3.608
190	Abruzzo	Pescara	68003	Bolognano	1.157
191	Abruzzo	Pescara	68004	Brittoli	335
192	Abruzzo	Pescara	68005	Bussi sul Tirino	2.636
193	Abruzzo	Pescara	68006	Cappelle sul Tavo	3.959
194	Abruzzo	Pescara	68007	Caramanico Terme	2.008
195	Abruzzo	Pescara	68008	Carpineto della Nora	680
196	Abruzzo	Pescara	68009	Castiglione a Casauria	873
197	Abruzzo	Pescara	68010	Catignano	1.449
198	Abruzzo	Pescara	68013	Civitaquana	1.322
199	Abruzzo	Pescara	68014	Civitella Casanova	1.875
200	Abruzzo	Pescara	68016	Corvara	278
201	Abruzzo	Pescara	68017	Cugnoli	1.590
202	Abruzzo	Pescara	68018	Elice	1.729
203	Abruzzo	Pescara	68019	Farindola	1.601




id	Regione	Provincia	Codice Istat del Comune (formato numerico)	Comune (solo denominazione in italiano)	Popolazione legale 2011 (09/10/2011)
204	Abruzzo	Pescara	68020	Lettomanoppello	3.019
205	Abruzzo	Pescara	68023	Montebello di Bertona	1.023
206	Abruzzo	Pescara	68025	Moscufo	3.264
207	Abruzzo	Pescara	68026	Nocciano	1.800
208	Abruzzo	Pescara	68029	Pescosansonesco	517
209	Abruzzo	Pescara	68031	Picciano	1.338
210	Abruzzo	Pescara	68032	Pietranico	509
211	Abruzzo	Pescara	68034	Roccamorice	989
212	Abruzzo	Pescara	68035	Rosciano	3.663
213	Abruzzo	Pescara	68036	Salle	317
214	Abruzzo	Pescara	68038	San Valentino in Abruzzo Citeriore	1.930
215	Abruzzo	Pescara	68037	Sant'Eufemia a Maiella	299
216	Abruzzo	Pescara	68039	Scafa	3.836
217	Abruzzo	Pescara	68040	Serramonacesca	582
218	Abruzzo	Pescara	68042	Tocco da Casauria	2.721
219	Abruzzo	Pescara	68043	Torre de' Passeri	3.174
220	Abruzzo	Pescara	68044	Turrivalignani	884
221	Abruzzo	Pescara	68045	Vicoli	396
222	Abruzzo	Pescara	68046	Villa Celiera	747
223	Abruzzo	Teramo	67002	Ancarano	1.877
224	Abruzzo	Teramo	67003	Arsita	871
225	Abruzzo	Teramo	67005	Basciano	2.438
226	Abruzzo	Teramo	67007	Bisenti	2.069
227	Abruzzo	Teramo	67009	Canzano	1.955
228	Abruzzo	Teramo	67010	Castel Castagna	491
229	Abruzzo	Teramo	67012	Castelli	1.224
230	Abruzzo	Teramo	67013	Castiglione Messer Raimondo	2.364
231	Abruzzo	Teramo	67014	Castilenti	1.551
232	Abruzzo	Teramo	67015	Cellino Attanasio	2.590
233	Abruzzo	Teramo	67016	Cermignano	1.787
234	Abruzzo	Teramo	67018	Colledara	2.237
235	Abruzzo	Teramo	67019	Colonnella	3.768
236	Abruzzo	Teramo	67020	Controguerra	2.422
237	Abruzzo	Teramo	67021	Corropoli	4.750
238	Abruzzo	Teramo	67022	Cortino	683
239	Abruzzo	Teramo	67023	Crognaleto	1.416
240	Abruzzo	Teramo	67024	Fano Adriano	354
241	Abruzzo	Teramo	67026	Isola del Gran Sasso d'Italia	4.840
242	Abruzzo	Teramo	67027	Montefino	1.091
243	Abruzzo	Teramo	67029	Morro d'Oro	3.628
244	Abruzzo	Teramo	67033	Penna Sant'Andrea	1.728
245	Abruzzo	Teramo	67034	Pietracamela	304
246	Abruzzo	Teramo	67036	Rocca Santa Maria	569
247	Abruzzo	Teramo	67042	Torano Nuovo	1.658




id	Regione	Provincia	Codice Istat del Comune (formato numerico)	Comune (solo denominazione in italiano)	Popolazione legale 2011 (09/10/2011)
248	Abruzzo	Teramo	67043	Torricella Sicura	2.670
249	Abruzzo	Teramo	67045	Tossicia	1.418
250	Abruzzo	Teramo	67046	Valle Castellana	1.029
251	Basilicata	Matera	77001	Accettura	1.980
252	Basilicata	Matera	77002	Aliano	1.082
253	Basilicata	Matera	77004	Calciano	796
254	Basilicata	Matera	77005	Cirigliano	361
255	Basilicata	Matera	77006	Colobraro	1.342
256	Basilicata	Matera	77007	Craco	766
257	Basilicata	Matera	77009	Garaguso	1.134
258	Basilicata	Matera	77010	Gorgoglione	1.053
259	Basilicata	Matera	77012	Grottole	2.371
260	Basilicata	Matera	77015	Miglionico	2.543
261	Basilicata	Matera	77019	Oliveto Lucano	494
262	Basilicata	Matera	77022	Pomarico	4.238
263	Basilicata	Matera	77023	Rotondella	2.707
264	Basilicata	Matera	77024	Salandra	2.934
265	Basilicata	Matera	77025	San Giorgio Lucano	1.290
266	Basilicata	Matera	77026	San Mauro Forte	1.710
267	Basilicata	Matera	77027	Stigliano	4.685
268	Basilicata	Matera	77030	Valsinni	1.634
269	Basilicata	Potenza	76001	Abriola	1.571
270	Basilicata	Potenza	76002	Acerenza	2.553
271	Basilicata	Potenza	76003	Albano di Lucania	1.474
272	Basilicata	Potenza	76004	Anzi	1.765
273	Basilicata	Potenza	76005	Armento	679
274	Basilicata	Potenza	76006	Atella	3.863
275	Basilicata	Potenza	76008	Balvano	1.861
276	Basilicata	Potenza	76009	Banzi	1.406
277	Basilicata	Potenza	76010	Baragiano	2.675
278	Basilicata	Potenza	76011	Barile	2.905
279	Basilicata	Potenza	76013	Brienza	4.082
280	Basilicata	Potenza	76014	Brindisi Montagna	925
281	Basilicata	Potenza	76015	Calvello	1.953
282	Basilicata	Potenza	76016	Calvera	430
283	Basilicata	Potenza	76017	Campomaggiore	851
284	Basilicata	Potenza	76018	Cancellara	1.396
285	Basilicata	Potenza	76019	Carbone	705
286	Basilicata	Potenza	76021	Castelgrande	1.018
287	Basilicata	Potenza	76022	Castelluccio Inferiore	2.179
288	Basilicata	Potenza	76023	Castelluccio Superiore	860
289	Basilicata	Potenza	76024	Castelmezzano	852
290	Basilicata	Potenza	76025	Castelsaraceno	1.480
291	Basilicata	Potenza	76026	Castronuovo di Sant'Andrea	1.138




id	Regione	Provincia	Codice Istat del Comune (formato numerico)	Comune (solo denominazione in italiano)	Popolazione legale 2011 (09/10/2011)
292	Basilicata	Potenza	76027	Cersosimo	718
293	Basilicata	Potenza	76028	Chiaromonte	1.954
294	Basilicata	Potenza	76029	Corleto Perticara	2.607
295	Basilicata	Potenza	76030	Episcopia	1.467
296	Basilicata	Potenza	76031	Fardella	625
297	Basilicata	Potenza	76032	Filiano	3.089
298	Basilicata	Potenza	76033	Forenza	2.209
299	Basilicata	Potenza	76034	FrancaVilla in Sinni	4.282
300	Basilicata	Potenza	76035	Galicchio	894
301	Basilicata	Potenza	76099	Ginestra	741
302	Basilicata	Potenza	76037	Grumento Nova	1.704
303	Basilicata	Potenza	76038	Guardia Perticara	580
304	Basilicata	Potenza	76040	Latronico	4.748
305	Basilicata	Potenza	76041	Laurenzana	1.944
306	Basilicata	Potenza	76045	Marsico Nuovo	4.358
307	Basilicata	Potenza	76047	Maschito	1.730
308	Basilicata	Potenza	76049	Missanello	548
309	Basilicata	Potenza	76050	Moliterno	4.182
310	Basilicata	Potenza	76051	Montemilone	1.725
311	Basilicata	Potenza	76052	Montemurro	1.312
312	Basilicata	Potenza	76054	Nemoli	1.512
313	Basilicata	Potenza	76055	Noepoli	974
314	Basilicata	Potenza	76056	Oppido Lucano	3.860
315	Basilicata	Potenza	76100	Paterno	3.423
316	Basilicata	Potenza	76058	Pescopagano	2.022
317	Basilicata	Potenza	76060	Pietragalla	4.267
318	Basilicata	Potenza	76061	Pietrapertosa	1.108
319	Basilicata	Potenza	76064	Rapolla	4.430
320	Basilicata	Potenza	76065	Rapone	1.013
321	Basilicata	Potenza	76067	Ripacandida	1.733
322	Basilicata	Potenza	76068	Rivello	2.843
323	Basilicata	Potenza	76069	Roccanova	1.644
324	Basilicata	Potenza	76070	Rotonda	3.519
325	Basilicata	Potenza	76071	Ruoti	3.542
326	Basilicata	Potenza	76072	Ruvo del Monte	1.099
327	Basilicata	Potenza	76073	San Chirico Nuovo	1.475
328	Basilicata	Potenza	76074	San Chirico Raparo	1.161
329	Basilicata	Potenza	76075	San Costantino Albanese	778
330	Basilicata	Potenza	76076	San Fele	3.168
331	Basilicata	Potenza	76077	San Martino d'Agri	825
332	Basilicata	Potenza	76020	San Paolo Albanese	306
333	Basilicata	Potenza	76078	San Severino Lucano	1.667
334	Basilicata	Potenza	76079	Sant'Angelo Le Fratte	1.457
335	Basilicata	Potenza	76081	Sarconi	1.362




id	Regione	Provincia	Codice Istat del Comune (formato numerico)	Comune (solo denominazione in italiano)	Popolazione legale 2011 (09/10/2011)
336	Basilicata	Potenza	76082	Sasso di Castalda	831
337	Basilicata	Potenza	76083	Satriano di Lucania	2.406
338	Basilicata	Potenza	76084	Savoia di Lucania	1.148
339	Basilicata	Potenza	76086	Spinoso	1.555
340	Basilicata	Potenza	76087	Teana	645
341	Basilicata	Potenza	76088	Terranova di Pollino	1.324
342	Basilicata	Potenza	76090	Tolve	3.361
343	Basilicata	Potenza	76091	Tramutola	3.155
344	Basilicata	Potenza	76092	Trecchina	2.322
345	Basilicata	Potenza	76093	Trivigno	714
346	Basilicata	Potenza	76094	Vaglio Basilicata	2.074
347	Basilicata	Potenza	76096	Vietri di Potenza	2.917
348	Basilicata	Potenza	76097	Viggianello	3.124
349	Basilicata	Potenza	76098	Viggiano	3.122
350	Calabria	Catanzaro	79002	Albi	1.010
351	Calabria	Catanzaro	79003	Amaroni	1.885
352	Calabria	Catanzaro	79004	Amato	837
353	Calabria	Catanzaro	79005	Andali	795
354	Calabria	Catanzaro	79007	Argusto	529
355	Calabria	Catanzaro	79008	Badolato	3.183
356	Calabria	Catanzaro	79009	Belcastro	1.400
357	Calabria	Catanzaro	79012	Botricello	4.906
358	Calabria	Catanzaro	79017	Caraffa di Catanzaro	1.960
359	Calabria	Catanzaro	79018	Cardinale	2.334
360	Calabria	Catanzaro	79020	Carlopoli	1.622
361	Calabria	Catanzaro	79024	Cenadi	598
362	Calabria	Catanzaro	79025	Centrache	415
363	Calabria	Catanzaro	79027	Cerva	1.269
364	Calabria	Catanzaro	79030	Cicala	1.008
365	Calabria	Catanzaro	79033	Conflenti	1.437
366	Calabria	Catanzaro	79034	Cortale	2.217
367	Calabria	Catanzaro	79036	Cropani	4.306
368	Calabria	Catanzaro	79043	Decollatura	3.252
369	Calabria	Catanzaro	79047	Falerna	3.801
370	Calabria	Catanzaro	79048	Feroletto Antico	2.087
371	Calabria	Catanzaro	79052	Fossato Serralta	614
372	Calabria	Catanzaro	79055	Gagliato	524
373	Calabria	Catanzaro	79056	Gasperina	2.160
374	Calabria	Catanzaro	79058	Gimigliano	3.421
375	Calabria	Catanzaro	79060	Gizzeria	4.522
376	Calabria	Catanzaro	79061	Guardavalle	4.752
377	Calabria	Catanzaro	79063	Isca sullo Ionio	1.614
378	Calabria	Catanzaro	79065	Jacurso	623
379	Calabria	Catanzaro	79068	Magisano	1.272




id	Regione	Provincia	Codice Istat del Comune (formato numerico)	Comune (solo denominazione in italiano)	Popolazione legale 2011 (09/10/2011)
380	Calabria	Catanzaro	79069	Maida	4.457
381	Calabria	Catanzaro	79071	Marcedusa	425
382	Calabria	Catanzaro	79072	Marcellinara	2.253
383	Calabria	Catanzaro	79073	Martirano	937
384	Calabria	Catanzaro	79074	Martirano Lombardo	1.167
385	Calabria	Catanzaro	79077	Miglierina	799
386	Calabria	Catanzaro	79080	Montauro	1.583
387	Calabria	Catanzaro	79081	Montepaone	4.681
388	Calabria	Catanzaro	79083	Motta Santa Lucia	871
389	Calabria	Catanzaro	79087	Nocera Terinese	4.725
390	Calabria	Catanzaro	79088	Olivadi	587
391	Calabria	Catanzaro	79089	Palermiti	1.275
392	Calabria	Catanzaro	79092	Pentone	2.215
393	Calabria	Catanzaro	79094	Petrizzi	1.167
394	Calabria	Catanzaro	79095	Petronà	2.685
395	Calabria	Catanzaro	79096	Pianopoli	2.559
396	Calabria	Catanzaro	79099	Platania	2.232
397	Calabria	Catanzaro	79108	San Floro	700
398	Calabria	Catanzaro	79110	San Mango d'Aquino	1.639
399	Calabria	Catanzaro	79114	San Pietro a Maida	4.298
400	Calabria	Catanzaro	79115	San Pietro Apostolo	1.778
401	Calabria	Catanzaro	79116	San Sostene	1.311
402	Calabria	Catanzaro	79122	San Vito sullo Ionio	1.830
403	Calabria	Catanzaro	79117	Santa Caterina dello Ionio	2.142
404	Calabria	Catanzaro	79118	Sant'Andrea Apostolo dello Ionio	2.072
405	Calabria	Catanzaro	79123	Satriano	3.314
406	Calabria	Catanzaro	79126	Sellia	511
407	Calabria	Catanzaro	79129	Serrastretta	3.249
408	Calabria	Catanzaro	79130	Sersale	4.767
409	Calabria	Catanzaro	79131	Settingiano	2.955
410	Calabria	Catanzaro	79133	Simeri Crichi	4.475
411	Calabria	Catanzaro	79134	Sorbo San Basile	827
412	Calabria	Catanzaro	79138	Soveria Mannelli	3.137
413	Calabria	Catanzaro	79139	Soveria Simeri	1.643
414	Calabria	Catanzaro	79142	Squillace	3.400
415	Calabria	Catanzaro	79143	Staletti	2.443
416	Calabria	Catanzaro	79146	Taverna	2.705
417	Calabria	Catanzaro	79147	Tiriolo	3.897
418	Calabria	Catanzaro	79148	Torre di Ruggiero	1.131
419	Calabria	Catanzaro	79151	Vallefiorita	1.849
420	Calabria	Catanzaro	79157	Zagarise	1.733
421	Calabria	Cosenza	78001	Acquaformosa	1.161
422	Calabria	Cosenza	78002	Acquappesa	1.910
423	Calabria	Cosenza	78004	Aiello Calabro	1.907



id	Regione	Provincia	Codice Istat del Comune (formato numerico)	Comune (solo denominazione in italiano)	Popolazione legale 2011 (09/10/2011)
424	Calabria	Cosenza	78005	Aieta	839
425	Calabria	Cosenza	78006	Albidona	1.463
426	Calabria	Cosenza	78007	Alessandria del Carretto	530
427	Calabria	Cosenza	78008	Altìlia	737
428	Calabria	Cosenza	78009	Altomonte	4.341
429	Calabria	Cosenza	78011	Amendolara	3.001
430	Calabria	Cosenza	78012	Aprigliano	2.968
431	Calabria	Cosenza	78013	Belmonte Calabro	2.007
432	Calabria	Cosenza	78014	Belsito	958
433	Calabria	Cosenza	78016	Bianchi	1.367
434	Calabria	Cosenza	78018	Bocchigliero	1.479
435	Calabria	Cosenza	78019	Bonifati	2.912
436	Calabria	Cosenza	78020	Buonvicino	2.354
437	Calabria	Cosenza	78021	Calopezzati	1.293
438	Calabria	Cosenza	78022	Caloveto	1.283
439	Calabria	Cosenza	78023	Campana	1.962
440	Calabria	Cosenza	78024	Canna	785
441	Calabria	Cosenza	78026	Carolei	3.462
442	Calabria	Cosenza	78027	Carpanzano	300
443	Calabria	Cosenza	78028	Casole Bruzio	2.575
444	Calabria	Cosenza	78030	Castiglione Cosentino	2.978
445	Calabria	Cosenza	78032	Castroregio	345
446	Calabria	Cosenza	78034	Celico	2.883
447	Calabria	Cosenza	78035	Cellara	511
448	Calabria	Cosenza	78036	Cerchiara di Calabria	2.467
449	Calabria	Cosenza	78037	Cerisano	3.271
450	Calabria	Cosenza	78038	Cervicati	888
451	Calabria	Cosenza	78039	Cerzeto	1.328
452	Calabria	Cosenza	78041	Civita	956
453	Calabria	Cosenza	78042	Cleto	1.320
454	Calabria	Cosenza	78043	Colosimi	1.313
455	Calabria	Cosenza	78046	Cropalati	1.097
456	Calabria	Cosenza	78049	Dipignano	4.440
457	Calabria	Cosenza	78050	Domanico	943
458	Calabria	Cosenza	78051	Fagnano Castello	3.949
459	Calabria	Cosenza	78052	Falconara Albanese	1.405
460	Calabria	Cosenza	78053	Figline Vegliaturo	1.097
461	Calabria	Cosenza	78054	Firmo	2.184
462	Calabria	Cosenza	78055	Fiumefreddo Bruzio	3.078
463	Calabria	Cosenza	78056	FrancaVilla Marittima	3.025
464	Calabria	Cosenza	78057	Frascineto	2.239
465	Calabria	Cosenza	78059	Grimaldi	1.739
466	Calabria	Cosenza	78060	Grisolia	2.310
467	Calabria	Cosenza	78061	Guardia Piemontese	1.895




id	Regione	Provincia	Codice Istat del Comune (formato numerico)	Comune (solo denominazione in italiano)	Popolazione legale 2011 (09/10/2011)
468	Calabria	Cosenza	78062	Lago	2.689
469	Calabria	Cosenza	78063	Laino Borgo	2.027
470	Calabria	Cosenza	78064	Laino Castello	879
471	Calabria	Cosenza	78065	Lappano	986
472	Calabria	Cosenza	78066	Lattarico	4.058
473	Calabria	Cosenza	78067	Longobardi	2.256
474	Calabria	Cosenza	78068	Longobucco	3.479
475	Calabria	Cosenza	78069	Lungro	2.517
476	Calabria	Cosenza	78071	Maierà	1.231
477	Calabria	Cosenza	78072	Malito	812
478	Calabria	Cosenza	78073	Malvito	1.867
479	Calabria	Cosenza	78074	Mandatoriccio	2.900
480	Calabria	Cosenza	78075	Mangone	1.823
481	Calabria	Cosenza	78076	Marano Marchesato	3.474
482	Calabria	Cosenza	78077	Marano Principato	3.119
483	Calabria	Cosenza	78078	Marzi	996
484	Calabria	Cosenza	78080	Mongrassano	1.661
485	Calabria	Cosenza	78082	Montegiordano	1.988
486	Calabria	Cosenza	78083	Morano Calabro	4.615
487	Calabria	Cosenza	78084	Mormanno	3.264
488	Calabria	Cosenza	78085	Mottafollone	1.274
489	Calabria	Cosenza	78086	Nocara	422
490	Calabria	Cosenza	78087	Oriolo	2.386
491	Calabria	Cosenza	78088	Orsomarso	1.338
492	Calabria	Cosenza	78089	Paludi	1.134
493	Calabria	Cosenza	78090	Panettieri	345
494	Calabria	Cosenza	78092	Papasidero	808
495	Calabria	Cosenza	78093	Parenti	2.249
496	Calabria	Cosenza	78094	Paterno Calabro	1.366
497	Calabria	Cosenza	78095	Pedace	1.998
498	Calabria	Cosenza	78096	Pedivigliano	878
499	Calabria	Cosenza	78097	Piane Crati	1.414
500	Calabria	Cosenza	78098	Pietrafitta	1.377
501	Calabria	Cosenza	78099	Pietrapaola	1.173
502	Calabria	Cosenza	78100	Plataci	830
503	Calabria	Cosenza	78103	Rocca Imperiale	3.292
504	Calabria	Cosenza	78106	Rose	4.316
505	Calabria	Cosenza	78107	Roseto Capo Spulico	1.873
506	Calabria	Cosenza	78109	Rota Greca	1.178
507	Calabria	Cosenza	78110	Rovito	3.078
508	Calabria	Cosenza	78111	San Basile	1.065
509	Calabria	Cosenza	78112	San Benedetto Ullano	1.598
510	Calabria	Cosenza	78113	San Cosmo Albanese	629
511	Calabria	Cosenza	78114	San Demetrio Corone	3.665







id	Regione	Provincia	Codice Istat del Comune (formato numerico)	Comune (solo denominazione in italiano)	Popolazione legale 2011 (09/10/2011)
512	Calabria	Cosenza	78115	San Donato di Ninea	1.491
513	Calabria	Cosenza	78116	San Fili	2.715
514	Calabria	Cosenza	78118	San Giorgio Albanese	1.555
515	Calabria	Cosenza	78120	San Lorenzo Bellizzi	746
516	Calabria	Cosenza	78121	San Lorenzo del Vallo	3.465
517	Calabria	Cosenza	78124	San Martino di Finita	1.207
518	Calabria	Cosenza	78125	San Nicola Arcella	1.751
519	Calabria	Cosenza	78126	San Pietro in Amantea	534
520	Calabria	Cosenza	78127	San Pietro in Guarano	3.649
521	Calabria	Cosenza	78128	San Sosti	2.200
522	Calabria	Cosenza	78135	San Vincenzo La Costa	2.158
523	Calabria	Cosenza	78117	Sanginetto	1.337
524	Calabria	Cosenza	78129	Santa Caterina Albanese	1.244
525	Calabria	Cosenza	78130	Santa Domenica Talao	1.272
526	Calabria	Cosenza	78132	Santa Maria del Cedro	4.897
527	Calabria	Cosenza	78133	Santa Sofia d'Epiro	2.748
528	Calabria	Cosenza	78131	Sant'Agata di Esaro	1.990
529	Calabria	Cosenza	78134	Santo Stefano di Rogliano	1.640
530	Calabria	Cosenza	78136	Saracena	3.964
531	Calabria	Cosenza	78137	Scala Coeli	1.141
532	Calabria	Cosenza	78139	Scigliano	1.308
533	Calabria	Cosenza	78140	Serra d'Aiello	549
534	Calabria	Cosenza	78141	Serra Pedace	1.002
535	Calabria	Cosenza	78143	Spezzano della Sila	4.490
536	Calabria	Cosenza	78144	Spezzano Piccolo	2.084
537	Calabria	Cosenza	78145	Tarsia	2.139
538	Calabria	Cosenza	78146	Terranova da Sibari	4.999
539	Calabria	Cosenza	78147	Terravecchia	1.019
540	Calabria	Cosenza	78148	Torano Castello	4.573
541	Calabria	Cosenza	78151	Trenta	2.722
542	Calabria	Cosenza	78152	Vaccarizzo Albanese	1.184
543	Calabria	Cosenza	78153	Verbicaro	3.212
544	Calabria	Cosenza	78155	Zumpano	2.468
545	Calabria	Crotone	101001	Belvedere di Spinello	2.327
546	Calabria	Crotone	101002	Caccuri	1.695
547	Calabria	Crotone	101003	Carfizzi	745
548	Calabria	Crotone	101004	Casabona	2.856
549	Calabria	Crotone	101005	Castelsilano	1.034
550	Calabria	Crotone	101006	Cerenza	1.215
551	Calabria	Crotone	101007	Cirò	3.125
552	Calabria	Crotone	101011	Crucoli	3.243
553	Calabria	Crotone	101014	Melissa	3.529
554	Calabria	Crotone	101016	Pallagorio	1.337
555	Calabria	Crotone	101018	Roccabernarda	3.467




id	Regione	Provincia	Codice Istat del Comune (formato numerico)	Comune (solo denominazione in italiano)	Popolazione legale 2011 (09/10/2011)
556	Calabria	Crotone	101020	San Mauro Marchesato	2.192
557	Calabria	Crotone	101021	San Nicola dell'Alto	898
558	Calabria	Crotone	101022	Santa Severina	2.262
559	Calabria	Crotone	101023	Savelli	1.321
560	Calabria	Crotone	101024	Scandale	3.326
561	Calabria	Crotone	101026	Umbriatico	929
562	Calabria	Crotone	101027	Verzino	1.979
563	Calabria	Reggio Calabria	80001	Africo	3.210
564	Calabria	Reggio Calabria	80002	Agnana Calabra	569
565	Calabria	Reggio Calabria	80003	Anoia	2.246
566	Calabria	Reggio Calabria	80004	Antonimina	1.361
567	Calabria	Reggio Calabria	80005	Ardore	4.760
568	Calabria	Reggio Calabria	80006	Bagaladi	1.082
569	Calabria	Reggio Calabria	80008	Benestare	2.442
570	Calabria	Reggio Calabria	80009	Bianco	4.125
571	Calabria	Reggio Calabria	80010	Bivongi	1.398
572	Calabria	Reggio Calabria	80011	Bova	461
573	Calabria	Reggio Calabria	80013	Bova Marina	4.142
574	Calabria	Reggio Calabria	80014	Brancaleone	3.624
575	Calabria	Reggio Calabria	80015	Bruzzano Zeffirio	1.211
576	Calabria	Reggio Calabria	80016	Calanna	979
577	Calabria	Reggio Calabria	80017	Camini	715
578	Calabria	Reggio Calabria	80018	Campo Calabro	4.410
579	Calabria	Reggio Calabria	80019	Candidoni	389
580	Calabria	Reggio Calabria	80020	Canolo	801
581	Calabria	Reggio Calabria	80021	Caraffa del Bianco	532
582	Calabria	Reggio Calabria	80022	Cardeto	1.822
583	Calabria	Reggio Calabria	80023	Careri	2.410
584	Calabria	Reggio Calabria	80024	Casignana	773
585	Calabria	Reggio Calabria	80026	Ciminà	595
586	Calabria	Reggio Calabria	80030	Cosoleto	916
587	Calabria	Reggio Calabria	80031	Delianuova	3.436
588	Calabria	Reggio Calabria	80032	Feroletto della Chiesa	1.772
589	Calabria	Reggio Calabria	80033	Ferruzzano	745
590	Calabria	Reggio Calabria	80034	Fiumara	1.021
591	Calabria	Reggio Calabria	80035	Galatro	1.778
592	Calabria	Reggio Calabria	80036	Gerace	2.772
593	Calabria	Reggio Calabria	80037	Giffone	1.946
594	Calabria	Reggio Calabria	80040	Grotteria	3.274
595	Calabria	Reggio Calabria	80041	Laganadi	412
596	Calabria	Reggio Calabria	80044	Mammola	2.971
597	Calabria	Reggio Calabria	80046	Maropati	1.583
598	Calabria	Reggio Calabria	80047	Martone	554
599	Calabria	Reggio Calabria	80048	Melicuccà	1.001




id	Regione	Provincia	Codice Istat del Comune (formato numerico)	Comune (solo denominazione in italiano)	Popolazione legale 2011 (09/10/2011)
600	Calabria	Reggio Calabria	80051	Molochio	2.643
601	Calabria	Reggio Calabria	80052	Monasterace	3.369
602	Calabria	Reggio Calabria	80056	Palizzi	2.297
603	Calabria	Reggio Calabria	80058	Pazzano	640
604	Calabria	Reggio Calabria	80059	Placanica	1.250
605	Calabria	Reggio Calabria	80060	Plati	3.711
606	Calabria	Reggio Calabria	80062	Portigliola	1.205
607	Calabria	Reggio Calabria	80064	Riace	1.793
608	Calabria	Reggio Calabria	80066	Roccaforte del Greco	550
609	Calabria	Reggio Calabria	80068	Roghudi	1.172
610	Calabria	Reggio Calabria	80070	Samo	871
611	Calabria	Reggio Calabria	80097	San Ferdinando	4.299
612	Calabria	Reggio Calabria	80071	San Giorgio Morgeto	3.158
613	Calabria	Reggio Calabria	80072	San Giovanni di Gerace	537
614	Calabria	Reggio Calabria	80073	San Lorenzo	2.685
615	Calabria	Reggio Calabria	80074	San Luca	4.044
616	Calabria	Reggio Calabria	80075	San Pietro di Caridà	1.265
617	Calabria	Reggio Calabria	80076	San Procopio	539
618	Calabria	Reggio Calabria	80077	San Roberto	1.833
619	Calabria	Reggio Calabria	80078	Santa Cristina d'Aspromonte	1.017
620	Calabria	Reggio Calabria	80079	Sant'Agata del Bianco	679
621	Calabria	Reggio Calabria	80080	Sant'Alessio in Aspromonte	323
622	Calabria	Reggio Calabria	80081	Sant'Eufemia d'Aspromonte	4.053
623	Calabria	Reggio Calabria	80082	Sant'Illario dello Ionio	1.332
624	Calabria	Reggio Calabria	80083	Santo Stefano in Aspromonte	1.247
625	Calabria	Reggio Calabria	80084	Scido	976
626	Calabria	Reggio Calabria	80086	Seminara	2.820
627	Calabria	Reggio Calabria	80087	Serrata	914
628	Calabria	Reggio Calabria	80089	Sinopoli	2.154
629	Calabria	Reggio Calabria	80090	Staiti	279
630	Calabria	Reggio Calabria	80091	Stignano	1.340
631	Calabria	Reggio Calabria	80092	Stilo	2.687
632	Calabria	Reggio Calabria	80094	Terranova Sappo Minulio	549
633	Calabria	Reggio Calabria	80095	Varapodio	2.223
634	Calabria	Vibo Valentia	102001	Acquaro	2.448
635	Calabria	Vibo Valentia	102002	Arena	1.532
636	Calabria	Vibo Valentia	102003	Briatico	3.983
637	Calabria	Vibo Valentia	102004	Brognaturo	670
638	Calabria	Vibo Valentia	102005	Capistrano	1.097
639	Calabria	Vibo Valentia	102006	Cessaniti	3.405
640	Calabria	Vibo Valentia	102007	Dasà	1.272
641	Calabria	Vibo Valentia	102008	Dinami	2.433
642	Calabria	Vibo Valentia	102009	Drapia	2.102
643	Calabria	Vibo Valentia	102010	Fabrizia	2.373




id	Regione	Provincia	Codice Istat del Comune (formato numerico)	Comune (solo denominazione in italiano)	Popolazione legale 2011 (09/10/2011)
644	Calabria	Vibo Valentia	102012	Filandari	1.844
645	Calabria	Vibo Valentia	102013	Filogaso	1.439
646	Calabria	Vibo Valentia	102014	Francavilla Angitola	1.976
647	Calabria	Vibo Valentia	102015	Francica	1.663
648	Calabria	Vibo Valentia	102016	Gerocarne	2.380
649	Calabria	Vibo Valentia	102017	Ionadi	3.822
650	Calabria	Vibo Valentia	102018	Joppolo	2.090
651	Calabria	Vibo Valentia	102019	Limbadi	3.498
652	Calabria	Vibo Valentia	102020	Maierato	2.198
653	Calabria	Vibo Valentia	102022	Mongiana	796
654	Calabria	Vibo Valentia	102023	Monterosso Calabro	1.796
655	Calabria	Vibo Valentia	102024	Nardodipace	1.384
656	Calabria	Vibo Valentia	102026	Parghelia	1.303
657	Calabria	Vibo Valentia	102028	Pizzoni	1.233
658	Calabria	Vibo Valentia	102029	Polia	1.048
659	Calabria	Vibo Valentia	102030	Ricadi	4.750
660	Calabria	Vibo Valentia	102031	Rombiolo	4.649
661	Calabria	Vibo Valentia	102032	San Calogero	4.460
662	Calabria	Vibo Valentia	102033	San Costantino Calabro	2.238
663	Calabria	Vibo Valentia	102034	San Gregorio d'Ippona	2.422
664	Calabria	Vibo Valentia	102035	San Nicola da Crissa	1.416
665	Calabria	Vibo Valentia	102036	Sant'Onofrio	3.148
666	Calabria	Vibo Valentia	102038	Simbario	956
667	Calabria	Vibo Valentia	102039	Sorianello	1.210
668	Calabria	Vibo Valentia	102040	Soriano Calabro	2.472
669	Calabria	Vibo Valentia	102041	Spadola	858
670	Calabria	Vibo Valentia	102042	Spilinga	1.470
671	Calabria	Vibo Valentia	102043	Stefanaconi	2.526
672	Calabria	Vibo Valentia	102045	Vallelonga	682
673	Calabria	Vibo Valentia	102046	Vazzano	1.106
674	Calabria	Vibo Valentia	102048	Zaccanopoli	802
675	Calabria	Vibo Valentia	102049	Zambrone	1.805
676	Calabria	Vibo Valentia	102050	Zungri	1.985
677	Campania	Avellino	64001	Aiello del Sabato	3.971
678	Campania	Avellino	64002	Altavilla Irpina	4.280
679	Campania	Avellino	64003	Andretta	2.056
680	Campania	Avellino	64004	Aquilonia	1.815
681	Campania	Avellino	64009	Bagnoli Irpino	3.274
682	Campania	Avellino	64010	Baiano	4.730
683	Campania	Avellino	64011	Bisaccia	3.919
684	Campania	Avellino	64012	Bonito	2.526
685	Campania	Avellino	64013	Cairano	348
686	Campania	Avellino	64014	Calabritto	2.500
687	Campania	Avellino	64015	Calitri	4.921




id	Regione	Provincia	Codice Istat del Comune (formato numerico)	Comune (solo denominazione in italiano)	Popolazione legale 2011 (09/10/2011)
688	Campania	Avellino	64016	Candida	1.152
689	Campania	Avellino	64017	Caposele	3.537
690	Campania	Avellino	64018	Capriglia Irpina	2.417
691	Campania	Avellino	64019	Carife	1.498
692	Campania	Avellino	64020	Casalbore	1.922
693	Campania	Avellino	64021	Cassano Irpino	967
694	Campania	Avellino	64022	Castel Baronia	1.150
695	Campania	Avellino	64023	Castelfranci	2.104
696	Campania	Avellino	64024	Castelvetero sul Calore	1.672
697	Campania	Avellino	64026	Cesinali	2.472
698	Campania	Avellino	64027	Chianche	551
699	Campania	Avellino	64028	Chiusano di San Domenico	2.351
700	Campania	Avellino	64029	Contrada	3.005
701	Campania	Avellino	64030	Conza della Campania	1.432
702	Campania	Avellino	64031	Domicella	1.873
703	Campania	Avellino	64032	Flumeri	3.045
704	Campania	Avellino	64033	Fontanarosa	3.301
705	Campania	Avellino	64035	Frigento	3.965
706	Campania	Avellino	64036	Gesualdo	3.603
707	Campania	Avellino	64037	Greci	736
708	Campania	Avellino	64039	Grottolella	1.955
709	Campania	Avellino	64040	Guardia Lombardi	1.803
710	Campania	Avellino	64041	Lacedonia	2.465
711	Campania	Avellino	64042	Lapio	1.648
712	Campania	Avellino	64043	Lauro	3.608
713	Campania	Avellino	64045	Luogosano	1.238
714	Campania	Avellino	64046	Manocalzati	3.234
715	Campania	Avellino	64047	Marzano di Nola	1.680
716	Campania	Avellino	64048	Melito Irpino	1.936
717	Campania	Avellino	64051	Montaguto	451
718	Campania	Avellino	64052	Montecalvo Irpino	3.907
719	Campania	Avellino	64053	Montefalcione	3.442
720	Campania	Avellino	64055	Montefredane	2.308
721	Campania	Avellino	64056	Montefusco	1.393
722	Campania	Avellino	64058	Montemarano	3.005
723	Campania	Avellino	64060	Monteverde	831
724	Campania	Avellino	64063	Morra De Sanctis	1.309
725	Campania	Avellino	64064	Moschiano	1.667
726	Campania	Avellino	64066	Nusco	4.258
727	Campania	Avellino	64067	Ospedaletto d'Alpinolo	1.970
728	Campania	Avellino	64068	Pago del Vallo di Lauro	1.851
729	Campania	Avellino	64069	Parolise	686
730	Campania	Avellino	64070	Paternopoli	2.489
731	Campania	Avellino	64071	Petraro Irpino	341




id	Regione	Provincia	Codice Istat del Comune (formato numerico)	Comune (solo denominazione in italiano)	Popolazione legale 2011 (09/10/2011)
732	Campania	Avellino	64072	Pietradefusi	2.375
733	Campania	Avellino	64073	Piastornina	1.568
734	Campania	Avellino	64074	Prata di Principato Ultra	2.978
735	Campania	Avellino	64075	Pratola Serra	3.708
736	Campania	Avellino	64076	Quadrelle	1.893
737	Campania	Avellino	64077	Quindici	1.785
738	Campania	Avellino	64079	Rocca San Felice	869
739	Campania	Avellino	64078	Rocbascerana	2.366
740	Campania	Avellino	64080	Rotondi	3.580
741	Campania	Avellino	64081	Salza Irpina	767
742	Campania	Avellino	64082	San Mango sul Calore	1.192
743	Campania	Avellino	64083	San Martino Valle Caudina	4.745
744	Campania	Avellino	64084	San Michele di Serino	2.591
745	Campania	Avellino	64085	San Nicola Baronia	784
746	Campania	Avellino	64086	San Potito Ultra	1.598
747	Campania	Avellino	64087	San Sossio Baronia	1.697
748	Campania	Avellino	64088	Santa Lucia di Serino	1.446
749	Campania	Avellino	64093	Santa Paolina	1.366
750	Campania	Avellino	64089	Sant'Andrea di Conza	1.662
751	Campania	Avellino	64091	Sant'Angelo a Scala	755
752	Campania	Avellino	64090	Sant'Angelo all'Esca	836
753	Campania	Avellino	64092	Sant'Angelo dei Lombardi	4.304
754	Campania	Avellino	64095	Santo Stefano del Sole	2.189
755	Campania	Avellino	64096	Savignano Irpino	1.163
756	Campania	Avellino	64097	Scampitella	1.344
757	Campania	Avellino	64098	Senerchia	1.014
758	Campania	Avellino	64100	Sirignano	2.878
759	Campania	Avellino	64102	Sorbo Serpico	594
760	Campania	Avellino	64103	Sperone	3.655
761	Campania	Avellino	64104	Sturno	3.139
762	Campania	Avellino	64105	Summonte	1.613
763	Campania	Avellino	64106	Taurano	1.600
764	Campania	Avellino	64107	Taurasi	2.444
765	Campania	Avellino	64108	Teora	1.543
766	Campania	Avellino	64109	Torella dei Lombardi	2.225
767	Campania	Avellino	64110	Torre Le Nocelle	1.360
768	Campania	Avellino	64111	Torrioni	578
769	Campania	Avellino	64112	Trevico	1.072
770	Campania	Avellino	64113	Tufo	924
771	Campania	Avellino	64114	Vallata	2.856
772	Campania	Avellino	64115	Vallesaccarda	1.418
773	Campania	Avellino	64116	Venticano	2.532
774	Campania	Avellino	64117	Villamaina	1.018
775	Campania	Avellino	64118	Villanova del Battista	1.777



id	Regione	Provincia	Codice Istat del Comune (formato numerico)	Comune (solo denominazione in italiano)	Popolazione legale 2011 (09/10/2011)
776	Campania	Avellino	64119	Volturara Irpina	3.401
777	Campania	Avellino	64120	Zungoli	1.197
778	Campania	Benevento	62002	Amorosi	2.836
779	Campania	Benevento	62004	Apollosa	2.697
780	Campania	Benevento	62005	Arpaia	2.016
781	Campania	Benevento	62006	Arpaise	830
782	Campania	Benevento	62007	Baselice	2.555
783	Campania	Benevento	62009	Bonea	1.483
784	Campania	Benevento	62010	Bucciano	2.077
785	Campania	Benevento	62011	Buonalbergo	1.824
786	Campania	Benevento	62012	Calvi	2.616
787	Campania	Benevento	62013	Campolattaro	1.084
788	Campania	Benevento	62014	Campoli del Monte Taburno	1.546
789	Campania	Benevento	62015	Casalduni	1.474
790	Campania	Benevento	62016	Castelfranco in Miscano	935
791	Campania	Benevento	62017	Castelpagano	1.547
792	Campania	Benevento	62018	Castelpoto	1.326
793	Campania	Benevento	62019	Castelvenere	2.620
794	Campania	Benevento	62020	Castelvetero in Val Fortore	1.389
795	Campania	Benevento	62021	Cautano	2.091
796	Campania	Benevento	62022	Ceppaloni	3.375
797	Campania	Benevento	62023	Cerreto Sannita	4.083
798	Campania	Benevento	62024	Circello	2.476
799	Campania	Benevento	62025	Colle Sannita	2.513
800	Campania	Benevento	62026	Cusano Mutri	4.186
801	Campania	Benevento	62027	Dugenta	2.752
802	Campania	Benevento	62028	Durazzano	2.247
803	Campania	Benevento	62029	Faicchio	3.698
804	Campania	Benevento	62030	Foglianise	3.509
805	Campania	Benevento	62031	Foiano di Val Fortore	1.477
806	Campania	Benevento	62032	Forchia	1.238
807	Campania	Benevento	62033	Fragneto l'Abate	1.116
808	Campania	Benevento	62034	Fragneto Monforte	1.889
809	Campania	Benevento	62035	Frasso Telesino	2.404
810	Campania	Benevento	62036	Ginestra degli Schiavoni	532
811	Campania	Benevento	62038	Limatola	4.077
812	Campania	Benevento	62039	Melizzano	1.892
813	Campania	Benevento	62040	Moiano	4.121
814	Campania	Benevento	62041	Molinara	1.662
815	Campania	Benevento	62042	Montefalcone di Val Fortore	1.650
816	Campania	Benevento	62045	Paduli	4.085
817	Campania	Benevento	62046	Pago Veiano	2.545
818	Campania	Benevento	62047	Pannarano	2.082
819	Campania	Benevento	62048	Paolisi	1.983




id	Regione	Provincia	Codice Istat del Comune (formato numerico)	Comune (solo denominazione in italiano)	Popolazione legale 2011 (09/10/2011)
820	Campania	Benevento	62049	Paupisi	1.560
821	Campania	Benevento	62050	Pesco Sannita	2.081
822	Campania	Benevento	62051	Pietraroja	587
823	Campania	Benevento	62052	Pietrelcina	3.081
824	Campania	Benevento	62053	Ponte	2.661
825	Campania	Benevento	62054	Pontelandolfo	2.288
826	Campania	Benevento	62055	Puglianello	1.380
827	Campania	Benevento	62056	Reino	1.262
828	Campania	Benevento	62059	San Giorgio La Molar	3.050
829	Campania	Benevento	62060	San Leucio del Sannio	3.238
830	Campania	Benevento	62061	San Lorenzello	2.320
831	Campania	Benevento	62062	San Lorenzo Maggiore	2.165
832	Campania	Benevento	62063	San Lupo	863
833	Campania	Benevento	62064	San Marco dei Cavoti	3.544
834	Campania	Benevento	62065	San Martino Sannita	1.277
835	Campania	Benevento	62066	San Nazaro	914
836	Campania	Benevento	62067	San Nicola Manfredi	3.624
837	Campania	Benevento	62068	San Salvatore Telesino	4.038
838	Campania	Benevento	62069	Santa Croce del Sannio	985
839	Campania	Benevento	62071	Sant'Angelo a Cupolo	4.264
840	Campania	Benevento	62078	Sant'Arcangelo Trimonte	641
841	Campania	Benevento	62072	Sassinoro	659
842	Campania	Benevento	62073	Solopaca	3.956
843	Campania	Benevento	62075	Tocco Caudio	1.543
844	Campania	Benevento	62076	Torreco	3.439
845	Campania	Benevento	62077	Vitulano	2.930
846	Campania	Caserta	61001	Ailano	1.380
847	Campania	Caserta	61003	Alvignano	4.914
848	Campania	Caserta	61006	Baia e Latina	2.251
849	Campania	Caserta	61008	Caianello	1.782
850	Campania	Caserta	61011	Camigliano	1.902
851	Campania	Caserta	61014	Capriati a Volturno	1.594
852	Campania	Caserta	61023	Castel Campagnano	1.608
853	Campania	Caserta	61024	Castel di Sasso	1.193
854	Campania	Caserta	61026	Castel Morrone	3.934
855	Campania	Caserta	61025	Castello del Matese	1.509
856	Campania	Caserta	61030	Ciorlano	440
857	Campania	Caserta	61031	Conca della Campania	1.256
858	Campania	Caserta	61033	Dragoni	2.167
859	Campania	Caserta	61101	Falciano del Massico	3.673
860	Campania	Caserta	61034	Fontegreca	849
861	Campania	Caserta	61035	Formicola	1.504
862	Campania	Caserta	61036	Francolise	4.921
863	Campania	Caserta	61038	Gallo Matese	648







id	Regione	Provincia	Codice Istat del Comune (formato numerico)	Comune (solo denominazione in italiano)	Popolazione legale 2011 (09/10/2011)
864	Campania	Caserta	61039	Galluccio	2.239
865	Campania	Caserta	61040	Giano Vetusto	663
866	Campania	Caserta	61041	Gioia Sannitica	3.640
867	Campania	Caserta	61044	Letino	715
868	Campania	Caserta	61045	Liberi	1.157
869	Campania	Caserta	61050	Marzano Appio	2.345
870	Campania	Caserta	61051	Mignano Monte Lungo	3.258
871	Campania	Caserta	61055	Pastorano	2.920
872	Campania	Caserta	61056	Piana di Monte Verna	2.382
873	Campania	Caserta	61058	Pietramelara	4.657
874	Campania	Caserta	61059	Pietravairano	3.018
875	Campania	Caserta	61061	Pontelatone	1.758
876	Campania	Caserta	61063	Prata Sannita	1.571
877	Campania	Caserta	61064	Pratella	1.615
878	Campania	Caserta	61065	Presenzano	1.747
879	Campania	Caserta	61066	Raviscanina	1.376
880	Campania	Caserta	61068	Riardo	2.412
881	Campania	Caserta	61069	Rocca d'Evandro	3.366
882	Campania	Caserta	61070	Roccamonfina	3.626
883	Campania	Caserta	61071	Roccaromana	878
884	Campania	Caserta	61072	Rocchetta e Croce	463
885	Campania	Caserta	61073	Ruviano	1.822
886	Campania	Caserta	61076	San Gregorio Matese	1.022
887	Campania	Caserta	61079	San Pietro Infine	949
888	Campania	Caserta	61080	San Potito Sannitico	2.000
889	Campania	Caserta	61084	Santa Maria la Fossa	2.682
890	Campania	Caserta	61086	Sant'Angelo d'Alife	2.276
891	Campania	Caserta	61093	Tora e Picilli	947
892	Campania	Caserta	61096	Valle Agricola	975
893	Campania	Caserta	61097	Valle di Maddaloni	2.807
894	Campania	Napoli	63015	Carbonara di Nola	2.303
895	Campania	Napoli	63018	Casamarciano	3.272
896	Campania	Napoli	63022	Casola di Napoli	3.852
897	Campania	Napoli	63029	Comiziano	1.842
898	Campania	Napoli	63038	Lacco Ameno	4.675
899	Campania	Napoli	63040	Liveri	1.679
900	Campania	Napoli	63069	San Paolo Bel Sito	3.422
901	Campania	Napoli	63078	Serrara Fontana	3.164
902	Campania	Napoli	63085	Tufino	3.785
903	Campania	Napoli	63088	Visciano	4.550
904	Campania	Salerno	65001	Acerno	2.872
905	Campania	Salerno	65004	Alfano	1.097
906	Campania	Salerno	65008	Aquara	1.550
907	Campania	Salerno	65010	Atena Lucana	2.288




id	Regione	Provincia	Codice Istat del Comune (formato numerico)	Comune (solo denominazione in italiano)	Popolazione legale 2011 (09/10/2011)
908	Campania	Salerno	65011	Atrani	887
909	Campania	Salerno	65012	Auletta	2.406
910	Campania	Salerno	65015	Bellosguardo	853
911	Campania	Salerno	65018	Buonabitacolo	2.571
912	Campania	Salerno	65019	Caggiano	2.803
913	Campania	Salerno	65020	Calvanico	1.570
914	Campania	Salerno	65023	Campora	461
915	Campania	Salerno	65024	Cannalonga	1.081
916	Campania	Salerno	65028	Casal Velino	4.938
917	Campania	Salerno	65026	Casalbuono	1.211
918	Campania	Salerno	65027	Casaletto Spartano	1.463
919	Campania	Salerno	65029	Caselle in Pittari	1.972
920	Campania	Salerno	65035	Castel San Lorenzo	2.632
921	Campania	Salerno	65030	Castelcivita	1.834
922	Campania	Salerno	65032	Castelnuovo Cilento	2.598
923	Campania	Salerno	65033	Castelnuovo di Conza	641
924	Campania	Salerno	65036	Castiglione del Genovesi	1.356
925	Campania	Salerno	65038	Celle di Bulgheria	1.968
926	Campania	Salerno	65040	Ceraso	2.508
927	Campania	Salerno	65041	Cetara	2.302
928	Campania	Salerno	65042	Cicerale	1.233
929	Campania	Salerno	65043	Colliano	3.764
930	Campania	Salerno	65044	Conca dei Marini	730
931	Campania	Salerno	65045	Controne	872
932	Campania	Salerno	65046	Contursi Terme	3.337
933	Campania	Salerno	65047	Corbara	2.521
934	Campania	Salerno	65048	Corleto Monforte	643
935	Campania	Salerno	65049	Cuccaro Vetere	580
936	Campania	Salerno	65051	Felitto	1.296
937	Campania	Salerno	65053	Furore	846
938	Campania	Salerno	65054	Futani	1.234
939	Campania	Salerno	65057	Gioi	1.339
940	Campania	Salerno	65058	Giungano	1.249
941	Campania	Salerno	65059	Ispani	1.020
942	Campania	Salerno	65060	Laureana Cilento	1.151
943	Campania	Salerno	65061	Laurino	1.708
944	Campania	Salerno	65062	Laurito	843
945	Campania	Salerno	65063	Laviano	1.485
946	Campania	Salerno	65064	Lustra	1.100
947	Campania	Salerno	65065	Magliano Vetere	739
948	Campania	Salerno	65068	Minori	2.822
949	Campania	Salerno	65069	Moio della Civitella	1.856
950	Campania	Salerno	65070	Montano Antilia	2.233
951	Campania	Salerno	65075	Monte San Giacomo	1.630




id	Regione	Provincia	Codice Istat del Comune (formato numerico)	Comune (solo denominazione in italiano)	Popolazione legale 2011 (09/10/2011)
952	Campania	Salerno	65071	Montecorice	2.545
953	Campania	Salerno	65074	Monteforte Cilento	565
954	Campania	Salerno	65077	Morigerati	699
955	Campania	Salerno	65080	Novi Velia	2.298
956	Campania	Salerno	65081	Ogliastro Cilento	2.241
957	Campania	Salerno	65083	Oliveto Citra	3.832
958	Campania	Salerno	65084	Omignano	1.579
959	Campania	Salerno	65085	Orria	1.161
960	Campania	Salerno	65086	Ottati	680
961	Campania	Salerno	65089	Palomonte	4.049
962	Campania	Salerno	65091	Perdifumo	1.768
963	Campania	Salerno	65092	Perito	1.007
964	Campania	Salerno	65093	Pertosa	705
965	Campania	Salerno	65094	Petina	1.214
966	Campania	Salerno	65095	Piaggine	1.447
967	Campania	Salerno	65096	Pisciotta	2.748
968	Campania	Salerno	65098	Pollica	2.393
969	Campania	Salerno	65100	Positano	3.858
970	Campania	Salerno	65101	Postiglione	2.198
971	Campania	Salerno	65102	Praiano	2.087
972	Campania	Salerno	65103	Prignano Cilento	997
973	Campania	Salerno	65104	Ravello	2.462
974	Campania	Salerno	65105	Ricigliano	1.207
975	Campania	Salerno	65107	Roccagloriosa	1.716
976	Campania	Salerno	65109	Rofrano	1.655
977	Campania	Salerno	65110	Romagnano al Monte	391
978	Campania	Salerno	65111	Roscigno	827
979	Campania	Salerno	65112	Rutino	889
980	Campania	Salerno	65113	Sacco	559
981	Campania	Salerno	65115	Salento	2.005
982	Campania	Salerno	65117	Salvitelle	582
983	Campania	Salerno	65119	San Giovanni a Piro	3.818
984	Campania	Salerno	65120	San Gregorio Magno	4.417
985	Campania	Salerno	65121	San Mango Piemonte	2.587
986	Campania	Salerno	65123	San Mauro Cilento	985
987	Campania	Salerno	65124	San Mauro la Bruca	653
988	Campania	Salerno	65125	San Pietro al Tanagro	1.737
989	Campania	Salerno	65126	San Rufo	1.729
990	Campania	Salerno	65127	Santa Marina	3.166
991	Campania	Salerno	65128	Sant'Angelo a Fasanella	718
992	Campania	Salerno	65129	Sant'Arsenio	2.747
993	Campania	Salerno	65131	Santomenna	473
994	Campania	Salerno	65133	Sanza	2.697
995	Campania	Salerno	65136	Sassano	4.995




id	Regione	Provincia	Codice Istat del Comune (formato numerico)	Comune (solo denominazione in italiano)	Popolazione legale 2011 (09/10/2011)
996	Campania	Salerno	65138	Scala	1.518
997	Campania	Salerno	65139	Serramezzana	347
998	Campania	Salerno	65140	Serre	3.956
999	Campania	Salerno	65141	Sessa Cilento	1.366
1000	Campania	Salerno	65143	Sicignano degli Alburni	3.419
1001	Campania	Salerno	65144	Stella Cilento	774
1002	Campania	Salerno	65145	Stio	942
1003	Campania	Salerno	65147	Torchiaro	1.803
1004	Campania	Salerno	65148	Torraca	1.267
1005	Campania	Salerno	65149	Torre Orsaia	2.185
1006	Campania	Salerno	65150	Tortorella	563
1007	Campania	Salerno	65151	Tramonti	4.080
1008	Campania	Salerno	65152	Trentinara	1.683
1009	Campania	Salerno	65153	Valle dell'Angelo	280
1010	Campania	Salerno	65155	Valva	1.712
1011	Campania	Salerno	65156	Vibonati	3.237
1012	Emilia-Romagna	Bologna	37007	Borgo Tossignano	3.302
1013	Emilia-Romagna	Bologna	37010	Camugnano	2.000
1014	Emilia-Romagna	Bologna	37012	Casalfumane	3.461
1015	Emilia-Romagna	Bologna	37013	Castel d'Aiano	1.951
1016	Emilia-Romagna	Bologna	37014	Castel del Rio	1.230
1017	Emilia-Romagna	Bologna	37015	Castel di Casio	3.479
1018	Emilia-Romagna	Bologna	37016	Castel Guelfo di Bologna	4.277
1019	Emilia-Romagna	Bologna	37018	Castello di Serravalle	4.866
1020	Emilia-Romagna	Bologna	37026	Fontanelice	1.927
1021	Emilia-Romagna	Bologna	37029	Granaglione	2.232
1022	Emilia-Romagna	Bologna	37031	Grizzana Morandi	3.982
1023	Emilia-Romagna	Bologna	37033	Lizzano in Belvedere	2.309
1024	Emilia-Romagna	Bologna	37034	Loiano	4.434
1025	Emilia-Romagna	Bologna	37040	Monghidoro	3.806
1026	Emilia-Romagna	Bologna	37045	Mordano	4.644
1027	Emilia-Romagna	Bologna	37049	Porretta Terme	4.735
1028	Emilia-Romagna	Bologna	37051	San Benedetto Val di Sambro	4.393
1029	Emilia-Romagna	Bologna	37058	Savigno	2.727
1030	Emilia-Romagna	Ferrara	38009	Formignana	2.803
1031	Emilia-Romagna	Ferrara	38025	Goro	3.895
1032	Emilia-Romagna	Ferrara	38010	Jolanda di Savoia	3.003
1033	Emilia-Romagna	Ferrara	38011	Lagosanto	4.952
1034	Emilia-Romagna	Ferrara	38012	Masi Torello	2.368
1035	Emilia-Romagna	Ferrara	38013	Massa Fiscaglia	3.596
1036	Emilia-Romagna	Ferrara	38015	Migliarino	3.695
1037	Emilia-Romagna	Ferrara	38026	Migliaro	2.228
1038	Emilia-Romagna	Ferrara	38016	Mirabello	3.503
1039	Emilia-Romagna	Ferrara	38020	Ro	3.348




id	Regione	Provincia	Codice Istat del Comune (formato numerico)	Comune (solo denominazione in italiano)	Popolazione legale 2011 (09/10/2011)
1040	Emilia-Romagna	Ferrara	38024	Tresigallo	4.561
1041	Emilia-Romagna	Ferrara	38023	Voghiera	3.847
1042	Emilia-Romagna	Forlì-Cesena	40004	Borghi	2.718
1043	Emilia-Romagna	Forlì-Cesena	40009	Civitella di Romagna	3.792
1044	Emilia-Romagna	Forlì-Cesena	40011	Dovadola	1.661
1045	Emilia-Romagna	Forlì-Cesena	40014	Galeata	2.516
1046	Emilia-Romagna	Forlì-Cesena	40022	Modigliana	4.726
1047	Emilia-Romagna	Forlì-Cesena	40028	Montiano	1.701
1048	Emilia-Romagna	Forlì-Cesena	40031	Portico e San Benedetto	769
1049	Emilia-Romagna	Forlì-Cesena	40033	Premilcuore	803
1050	Emilia-Romagna	Forlì-Cesena	40036	Rocca San Casciano	2.000
1051	Emilia-Romagna	Forlì-Cesena	40037	Roncofreddo	3.395
1052	Emilia-Romagna	Forlì-Cesena	40043	Santa Sofia	4.193
1053	Emilia-Romagna	Forlì-Cesena	40044	Sarsina	3.602
1054	Emilia-Romagna	Forlì-Cesena	40046	Sogliano al Rubicone	3.251
1055	Emilia-Romagna	Forlì-Cesena	40049	Tredozio	1.259
1056	Emilia-Romagna	Forlì-Cesena	40050	Verghereto	1.974
1057	Emilia-Romagna	Modena	36001	Bastiglia	3.985
1058	Emilia-Romagna	Modena	36004	Camposanto	3.171
1059	Emilia-Romagna	Modena	36011	Fanano	3.028
1060	Emilia-Romagna	Modena	36014	Fiumalbo	1.304
1061	Emilia-Romagna	Modena	36016	Frassinoro	1.997
1062	Emilia-Romagna	Modena	36017	Guiglia	3.999
1063	Emilia-Romagna	Modena	36018	Lama Mocogno	2.844
1064	Emilia-Romagna	Modena	36020	Marano sul Panaro	4.787
1065	Emilia-Romagna	Modena	36024	Montecreto	1.000
1066	Emilia-Romagna	Modena	36025	Montefiorino	2.253
1067	Emilia-Romagna	Modena	36026	Montese	3.357
1068	Emilia-Romagna	Modena	36029	Palagano	2.354
1069	Emilia-Romagna	Modena	36031	Pievepelago	2.241
1070	Emilia-Romagna	Modena	36032	Polinago	1.742
1071	Emilia-Romagna	Modena	36033	Prignano sulla Secchia	3.773
1072	Emilia-Romagna	Modena	36035	Riolunato	759
1073	Emilia-Romagna	Modena	36038	San Possidonio	3.621
1074	Emilia-Romagna	Modena	36043	Sestola	2.602
1075	Emilia-Romagna	Modena	36047	Zocca	4.883
1076	Emilia-Romagna	Parma	34001	Albareto	2.165
1077	Emilia-Romagna	Parma	34002	Bardi	2.337
1078	Emilia-Romagna	Parma	34003	Bedonia	3.617
1079	Emilia-Romagna	Parma	34004	Berceto	2.144
1080	Emilia-Romagna	Parma	34005	Bore	799
1081	Emilia-Romagna	Parma	34008	Calestano	2.033
1082	Emilia-Romagna	Parma	34011	Compiano	1.122
1083	Emilia-Romagna	Parma	34012	Corniglio	1.997




id	Regione	Provincia	Codice Istat del Comune (formato numerico)	Comune (solo denominazione in italiano)	Popolazione legale 2011 (09/10/2011)
1084	Emilia-Romagna	Parma	34019	Lesignano de' Bagni	4.759
1085	Emilia-Romagna	Parma	34021	Mezzani	3.382
1086	Emilia-Romagna	Parma	34022	Monchio delle Corti	985
1087	Emilia-Romagna	Parma	34024	Neviano degli Arduini	3.691
1088	Emilia-Romagna	Parma	34026	Palanzano	1.165
1089	Emilia-Romagna	Parma	34028	Pellegrino Parmense	1.066
1090	Emilia-Romagna	Parma	34029	Polesine Parmense	1.507
1091	Emilia-Romagna	Parma	34030	Roccabianca	3.069
1092	Emilia-Romagna	Parma	34034	Sissa	4.259
1093	Emilia-Romagna	Parma	34035	Solignano	1.809
1094	Emilia-Romagna	Parma	34036	Soragna	4.872
1095	Emilia-Romagna	Parma	34038	Terenzo	1.195
1096	Emilia-Romagna	Parma	34039	Tizzano Val Parma	2.113
1097	Emilia-Romagna	Parma	34040	Tornolo	1.102
1098	Emilia-Romagna	Parma	34043	Trecasali	3.732
1099	Emilia-Romagna	Parma	34044	Valmozzola	567
1100	Emilia-Romagna	Parma	34045	Varano de' Melegari	2.689
1101	Emilia-Romagna	Parma	34046	Varsi	1.281
1102	Emilia-Romagna	Parma	34048	Zibello	1.841
1103	Emilia-Romagna	Piacenza	33001	Agazzano	2.070
1104	Emilia-Romagna	Piacenza	33002	Alseno	4.823
1105	Emilia-Romagna	Piacenza	33003	Besenzone	976
1106	Emilia-Romagna	Piacenza	33004	Bettola	2.999
1107	Emilia-Romagna	Piacenza	33005	Bobbio	3.711
1108	Emilia-Romagna	Piacenza	33008	Calendasco	2.448
1109	Emilia-Romagna	Piacenza	33009	Caminata	276
1110	Emilia-Romagna	Piacenza	33010	Caorso	4.830
1111	Emilia-Romagna	Piacenza	33012	Castell'Arquato	4.712
1112	Emilia-Romagna	Piacenza	33015	Cerignale	155
1113	Emilia-Romagna	Piacenza	33016	Coli	955
1114	Emilia-Romagna	Piacenza	33017	Corte Brugnatella	671
1115	Emilia-Romagna	Piacenza	33018	Cortemaggiore	4.456
1116	Emilia-Romagna	Piacenza	33019	Farini	1.455
1117	Emilia-Romagna	Piacenza	33020	Ferriere	1.425
1118	Emilia-Romagna	Piacenza	33022	Gazzola	1.999
1119	Emilia-Romagna	Piacenza	33024	Gragnano Trebbiense	4.386
1120	Emilia-Romagna	Piacenza	33025	Gropparello	2.324
1121	Emilia-Romagna	Piacenza	33026	Lugagnano Val d'Arda	4.155
1122	Emilia-Romagna	Piacenza	33028	Morfasso	1.105
1123	Emilia-Romagna	Piacenza	33029	Nibbiano	2.263
1124	Emilia-Romagna	Piacenza	33030	Ottone	570
1125	Emilia-Romagna	Piacenza	33031	Pecorara	810
1126	Emilia-Romagna	Piacenza	33033	Pianello Val Tidone	2.290
1127	Emilia-Romagna	Piacenza	33034	Piozzano	642



id	Regione	Provincia	Codice Istat del Comune (formato numerico)	Comune (solo denominazione in italiano)	Popolazione legale 2011 (09/10/2011)
1128	Emilia-Romagna	Piacenza	33036	Ponte dell'Olio	4.936
1129	Emilia-Romagna	Piacenza	33041	San Pietro in Cerro	926
1130	Emilia-Romagna	Piacenza	33042	Sarmato	2.919
1131	Emilia-Romagna	Piacenza	33043	Travo	1.993
1132	Emilia-Romagna	Piacenza	33044	Vernasca	2.241
1133	Emilia-Romagna	Piacenza	33045	Vigolzone	4.268
1134	Emilia-Romagna	Piacenza	33046	Villanova sull'Arda	1.936
1135	Emilia-Romagna	Piacenza	33047	Zerba	92
1136	Emilia-Romagna	Piacenza	33048	Ziano Piacentino	2.635
1137	Emilia-Romagna	Ravenna	39003	Bagnara di Romagna	2.348
1138	Emilia-Romagna	Ravenna	39005	Casola Valsenio	2.724
1139	Emilia-Romagna	Ravenna	39017	Sant'Agata sul Santerno	2.822
1140	Emilia-Romagna	Ravenna	39018	Solarolo	4.489
1141	Emilia-Romagna	Reggio Emilia	35003	Baiso	3.403
1142	Emilia-Romagna	Reggio Emilia	35007	Busana	1.285
1143	Emilia-Romagna	Reggio Emilia	35018	Canossa	3.785
1144	Emilia-Romagna	Reggio Emilia	35011	Carpineti	4.178
1145	Emilia-Romagna	Reggio Emilia	35013	Casina	4.534
1146	Emilia-Romagna	Reggio Emilia	35019	Collagna	971
1147	Emilia-Romagna	Reggio Emilia	35025	Ligonchio	861
1148	Emilia-Romagna	Reggio Emilia	35031	Ramiseto	1.290
1149	Emilia-Romagna	Reggio Emilia	35035	Rolo	4.038
1150	Emilia-Romagna	Reggio Emilia	35041	Toano	4.458
1151	Emilia-Romagna	Reggio Emilia	35042	Vetto	1.956
1152	Emilia-Romagna	Reggio Emilia	35043	Vezzano sul Crostolo	4.214
1153	Emilia-Romagna	Reggio Emilia	35044	Viano	3.377
1154	Emilia-Romagna	Reggio Emilia	35045	Villa Minozzo	3.900
1155	Emilia-Romagna	Rimini	99021	Castel delci	445
1156	Emilia-Romagna	Rimini	99004	Gemmano	1.152
1157	Emilia-Romagna	Rimini	99022	Maiolo	848
1158	Emilia-Romagna	Rimini	99006	Mondaino	1.441
1159	Emilia-Romagna	Rimini	99007	Monte Colombo	3.355
1160	Emilia-Romagna	Rimini	99008	Montefiore Conca	2.195
1161	Emilia-Romagna	Rimini	99009	Montegridolfo	1.029
1162	Emilia-Romagna	Rimini	99010	Montescudo	3.251
1163	Emilia-Romagna	Rimini	99024	Pennabilli	3.017
1164	Emilia-Romagna	Rimini	99012	Poggio Berni	3.365
1165	Emilia-Romagna	Rimini	99015	Saludecio	3.028
1166	Emilia-Romagna	Rimini	99025	San Leo	2.970
1167	Emilia-Romagna	Rimini	99026	Sant'Agata Feltria	2.280
1168	Emilia-Romagna	Rimini	99027	Talamello	1.060
1169	Emilia-Romagna	Rimini	99019	Torriana	1.595
1170	Friuli-Venezia Giulia	Gorizia	31001	Capriva del Friuli	1.731
1171	Friuli-Venezia Giulia	Gorizia	31003	Doberdò del Lago	1.441




id	Regione	Provincia	Codice Istat del Comune (formato numerico)	Comune (solo denominazione in italiano)	Popolazione legale 2011 (09/10/2011)
1172	Friuli-Venezia Giulia	Gorizia	31004	Dolegna del Collio	390
1173	Friuli-Venezia Giulia	Gorizia	31005	Farra d'Isonzo	1.752
1174	Friuli-Venezia Giulia	Gorizia	31006	Fogliano Redipuglia	3.052
1175	Friuli-Venezia Giulia	Gorizia	31010	Mariano del Friuli	1.600
1176	Friuli-Venezia Giulia	Gorizia	31011	Medea	970
1177	Friuli-Venezia Giulia	Gorizia	31013	Moraro	767
1178	Friuli-Venezia Giulia	Gorizia	31014	Mossa	1.659
1179	Friuli-Venezia Giulia	Gorizia	31015	Romans d'Isonzo	3.702
1180	Friuli-Venezia Giulia	Gorizia	31017	Sagrado	2.236
1181	Friuli-Venezia Giulia	Gorizia	31019	San Floriano del Collio	798
1182	Friuli-Venezia Giulia	Gorizia	31020	San Lorenzo Isontino	1.548
1183	Friuli-Venezia Giulia	Gorizia	31021	San Pier d'Isonzo	2.019
1184	Friuli-Venezia Giulia	Gorizia	31022	Savogna d'Isonzo	1.727
1185	Friuli-Venezia Giulia	Gorizia	31024	Turriaco	2.780
1186	Friuli-Venezia Giulia	Gorizia	31025	Villesse	1.717
1187	Friuli-Venezia Giulia	Pordenone	93001	Andreis	282
1188	Friuli-Venezia Giulia	Pordenone	93002	Arba	1.309
1189	Friuli-Venezia Giulia	Pordenone	93003	Arzene	1.777
1190	Friuli-Venezia Giulia	Pordenone	93006	Barcis	261
1191	Friuli-Venezia Giulia	Pordenone	93008	Budoia	2.552
1192	Friuli-Venezia Giulia	Pordenone	93011	Castelnovo del Friuli	913
1193	Friuli-Venezia Giulia	Pordenone	93012	Cavasso Nuovo	1.606
1194	Friuli-Venezia Giulia	Pordenone	93014	Cimolais	421
1195	Friuli-Venezia Giulia	Pordenone	93015	Claut	1.005
1196	Friuli-Venezia Giulia	Pordenone	93016	Clauzetto	390
1197	Friuli-Venezia Giulia	Pordenone	93018	Cordovado	2.748
1198	Friuli-Venezia Giulia	Pordenone	93019	Erto e Casso	387
1199	Friuli-Venezia Giulia	Pordenone	93020	Fanna	1.556
1200	Friuli-Venezia Giulia	Pordenone	93024	Frisanco	645
1201	Friuli-Venezia Giulia	Pordenone	93026	Meduno	1.674
1202	Friuli-Venezia Giulia	Pordenone	93027	Montebelluna	4.517
1203	Friuli-Venezia Giulia	Pordenone	93028	Morsano al Tagliamento	2.865
1204	Friuli-Venezia Giulia	Pordenone	93030	Pinzano al Tagliamento	1.567
1205	Friuli-Venezia Giulia	Pordenone	93031	Polcenigo	3.176
1206	Friuli-Venezia Giulia	Pordenone	93035	Pravissdomini	3.471
1207	Friuli-Venezia Giulia	Pordenone	93038	San Giorgio della Richinvelda	4.530
1208	Friuli-Venezia Giulia	Pordenone	93039	San Martino al Tagliamento	1.496
1209	Friuli-Venezia Giulia	Pordenone	93040	San Quirino	4.274
1210	Friuli-Venezia Giulia	Pordenone	93042	Sequals	2.221
1211	Friuli-Venezia Giulia	Pordenone	93045	Tramonti di Sopra	358
1212	Friuli-Venezia Giulia	Pordenone	93046	Tramonti di Sotto	410
1213	Friuli-Venezia Giulia	Pordenone	93047	Travesio	1.814
1214	Friuli-Venezia Giulia	Pordenone	93052	Vajont	1.715
1215	Friuli-Venezia Giulia	Pordenone	93048	Valvasone	2.190







id	Regione	Provincia	Codice Istat del Comune (formato numerico)	Comune (solo denominazione in italiano)	Popolazione legale 2011 (09/10/2011)
1216	Friuli-Venezia Giulia	Pordenone	93049	Vito d'Asio	818
1217	Friuli-Venezia Giulia	Pordenone	93050	Vivaro	1.399
1218	Friuli-Venezia Giulia	Trieste	32002	Monrupino	881
1219	Friuli-Venezia Giulia	Trieste	32005	Sgonico	2.077
1220	Friuli-Venezia Giulia	Udine	30001	Aiello del Friuli	2.272
1221	Friuli-Venezia Giulia	Udine	30002	Amaro	841
1222	Friuli-Venezia Giulia	Udine	30003	Ampezzo	1.030
1223	Friuli-Venezia Giulia	Udine	30004	Aquileia	3.441
1224	Friuli-Venezia Giulia	Udine	30005	Arta Terme	2.243
1225	Friuli-Venezia Giulia	Udine	30006	Artegna	2.877
1226	Friuli-Venezia Giulia	Udine	30007	Attimis	1.861
1227	Friuli-Venezia Giulia	Udine	30008	Bagnaria Arsa	3.577
1228	Friuli-Venezia Giulia	Udine	30010	Bertiolo	2.577
1229	Friuli-Venezia Giulia	Udine	30011	Bicinicco	1.922
1230	Friuli-Venezia Giulia	Udine	30012	Bordano	789
1231	Friuli-Venezia Giulia	Udine	30014	Buttrio	4.039
1232	Friuli-Venezia Giulia	Udine	30015	Camino al Tagliamento	1.660
1233	Friuli-Venezia Giulia	Udine	30138	Campolongo Tapogliano	1.210
1234	Friuli-Venezia Giulia	Udine	30018	Carlino	2.790
1235	Friuli-Venezia Giulia	Udine	30019	Cassacco	2.911
1236	Friuli-Venezia Giulia	Udine	30020	Castions di Strada	3.866
1237	Friuli-Venezia Giulia	Udine	30021	Cavazzo Carnico	1.087
1238	Friuli-Venezia Giulia	Udine	30022	Cercivento	696
1239	Friuli-Venezia Giulia	Udine	30024	Chiopris-Viscone	620
1240	Friuli-Venezia Giulia	Udine	30025	Chiusaforte	703
1241	Friuli-Venezia Giulia	Udine	30028	Colloredo di Monte Albano	2.231
1242	Friuli-Venezia Giulia	Udine	30029	Comeglians	532
1243	Friuli-Venezia Giulia	Udine	30030	Corno di Rosazzo	3.269
1244	Friuli-Venezia Giulia	Udine	30031	Coseano	2.247
1245	Friuli-Venezia Giulia	Udine	30032	Dignano	2.389
1246	Friuli-Venezia Giulia	Udine	30033	Dogna	192
1247	Friuli-Venezia Giulia	Udine	30034	Drenchia	134
1248	Friuli-Venezia Giulia	Udine	30035	Enemonzo	1.351
1249	Friuli-Venezia Giulia	Udine	30036	Faedis	3.014
1250	Friuli-Venezia Giulia	Udine	30039	Flaibano	1.197
1251	Friuli-Venezia Giulia	Udine	30137	Forgaria nel Friuli	1.826
1252	Friuli-Venezia Giulia	Udine	30040	Forni Avoltri	642
1253	Friuli-Venezia Giulia	Udine	30041	Forni di Sopra	1.027
1254	Friuli-Venezia Giulia	Udine	30042	Forni di Sotto	620
1255	Friuli-Venezia Giulia	Udine	30044	Gonars	4.790
1256	Friuli-Venezia Giulia	Udine	30045	Grimacco	374
1257	Friuli-Venezia Giulia	Udine	30047	Lauco	784
1258	Friuli-Venezia Giulia	Udine	30048	Lestizza	3.885
1259	Friuli-Venezia Giulia	Udine	30050	Ligosullo	142




id	Regione	Provincia	Codice Istat del Comune (formato numerico)	Comune (solo denominazione in italiano)	Popolazione legale 2011 (09/10/2011)
1260	Friuli-Venezia Giulia	Udine	30051	Lusevera	700
1261	Friuli-Venezia Giulia	Udine	30052	Magnano in Riviera	2.366
1262	Friuli-Venezia Giulia	Udine	30054	Malborghetto Valbruna	969
1263	Friuli-Venezia Giulia	Udine	30056	Marano Lagunare	1.963
1264	Friuli-Venezia Giulia	Udine	30058	Mereto di Tomba	2.709
1265	Friuli-Venezia Giulia	Udine	30059	Moggio Udinese	1.814
1266	Friuli-Venezia Giulia	Udine	30060	Moimacco	1.648
1267	Friuli-Venezia Giulia	Udine	30061	Montenars	558
1268	Friuli-Venezia Giulia	Udine	30063	Moruzzo	2.391
1269	Friuli-Venezia Giulia	Udine	30064	Muzzana del Turgnano	2.641
1270	Friuli-Venezia Giulia	Udine	30065	Nimis	2.778
1271	Friuli-Venezia Giulia	Udine	30066	Osoppo	3.006
1272	Friuli-Venezia Giulia	Udine	30067	Ovaro	2.010
1273	Friuli-Venezia Giulia	Udine	30069	Palazzolo dello Stella	3.008
1274	Friuli-Venezia Giulia	Udine	30071	Paluzza	2.372
1275	Friuli-Venezia Giulia	Udine	30073	Paularo	2.737
1276	Friuli-Venezia Giulia	Udine	30075	Pocenia	2.595
1277	Friuli-Venezia Giulia	Udine	30076	Pontebba	1.503
1278	Friuli-Venezia Giulia	Udine	30077	Porpetto	2.650
1279	Friuli-Venezia Giulia	Udine	30080	Pradamano	3.536
1280	Friuli-Venezia Giulia	Udine	30081	Prato Carnico	927
1281	Friuli-Venezia Giulia	Udine	30082	Precenicco	1.484
1282	Friuli-Venezia Giulia	Udine	30083	Premariacco	4.187
1283	Friuli-Venezia Giulia	Udine	30084	Preone	266
1284	Friuli-Venezia Giulia	Udine	30085	Prepotto	809
1285	Friuli-Venezia Giulia	Udine	30086	Pulfero	1.033
1286	Friuli-Venezia Giulia	Udine	30087	Ragogna	3.023
1287	Friuli-Venezia Giulia	Udine	30088	Ravascletto	560
1288	Friuli-Venezia Giulia	Udine	30089	Raveo	508
1289	Friuli-Venezia Giulia	Udine	30092	Resia	1.091
1290	Friuli-Venezia Giulia	Udine	30093	Resiutta	315
1291	Friuli-Venezia Giulia	Udine	30094	Rigolato	502
1292	Friuli-Venezia Giulia	Udine	30095	Rive d'Arcano	2.479
1293	Friuli-Venezia Giulia	Udine	30096	Rivignano	4.449
1294	Friuli-Venezia Giulia	Udine	30097	Ronchis	2.054
1295	Friuli-Venezia Giulia	Udine	30098	Ruda	2.995
1296	Friuli-Venezia Giulia	Udine	30102	San Leonardo	1.161
1297	Friuli-Venezia Giulia	Udine	30103	San Pietro al Natisone	2.223
1298	Friuli-Venezia Giulia	Udine	30105	San Vito al Torre	1.333
1299	Friuli-Venezia Giulia	Udine	30106	San Vito di Fagagna	1.682
1300	Friuli-Venezia Giulia	Udine	30104	Santa Maria la Longa	2.417
1301	Friuli-Venezia Giulia	Udine	30107	Sauris	419
1302	Friuli-Venezia Giulia	Udine	30108	Savogna	482
1303	Friuli-Venezia Giulia	Udine	30109	Sedegliano	3.937




id	Regione	Provincia	Codice Istat del Comune (formato numerico)	Comune (solo denominazione in italiano)	Popolazione legale 2011 (09/10/2011)
1304	Friuli-Venezia Giulia	Udine	30110	Socchieve	941
1305	Friuli-Venezia Giulia	Udine	30111	Stregna	398
1306	Friuli-Venezia Giulia	Udine	30112	Sutrio	1.371
1307	Friuli-Venezia Giulia	Udine	30113	Taipana	679
1308	Friuli-Venezia Giulia	Udine	30114	Talmassons	4.144
1309	Friuli-Venezia Giulia	Udine	30117	Tarvisio	4.577
1310	Friuli-Venezia Giulia	Udine	30119	Teor	1.954
1311	Friuli-Venezia Giulia	Udine	30120	Terzo d'Aquileia	2.881
1312	Friuli-Venezia Giulia	Udine	30122	Torreano	2.213
1313	Friuli-Venezia Giulia	Udine	30123	Torviscosa	2.969
1314	Friuli-Venezia Giulia	Udine	30124	Trasaghis	2.298
1315	Friuli-Venezia Giulia	Udine	30125	Treppo Carnico	642
1316	Friuli-Venezia Giulia	Udine	30126	Treppo Grande	1.741
1317	Friuli-Venezia Giulia	Udine	30128	Trivignano Udinese	1.689
1318	Friuli-Venezia Giulia	Udine	30130	Varmo	2.830
1319	Friuli-Venezia Giulia	Udine	30131	Venzzone	2.230
1320	Friuli-Venezia Giulia	Udine	30132	Verzegnis	906
1321	Friuli-Venezia Giulia	Udine	30133	Villa Santina	2.222
1322	Friuli-Venezia Giulia	Udine	30134	Villa Vicentina	1.387
1323	Friuli-Venezia Giulia	Udine	30135	Visco	775
1324	Friuli-Venezia Giulia	Udine	30136	Zuglio	606
1325	Lazio	Frosinone	60001	Acquafondata	282
1326	Lazio	Frosinone	60002	Acuto	1.910
1327	Lazio	Frosinone	60004	Alvito	2.852
1328	Lazio	Frosinone	60005	Amaseno	4.314
1329	Lazio	Frosinone	60009	Arnara	2.379
1330	Lazio	Frosinone	60011	Atina	4.461
1331	Lazio	Frosinone	60012	Ausonia	2.650
1332	Lazio	Frosinone	60013	Belmonte Castello	778
1333	Lazio	Frosinone	60015	Broccostella	2.807
1334	Lazio	Frosinone	60016	Campoli Appennino	1.749
1335	Lazio	Frosinone	60017	Casalattico	641
1336	Lazio	Frosinone	60018	Casalvieri	2.867
1337	Lazio	Frosinone	60020	Castelliri	3.533
1338	Lazio	Frosinone	60021	Castelnuovo Parano	902
1339	Lazio	Frosinone	60023	Castro dei Volsci	4.903
1340	Lazio	Frosinone	60022	Castrocielo	3.969
1341	Lazio	Frosinone	60027	Colfelice	1.853
1342	Lazio	Frosinone	60029	Colle San Magno	744
1343	Lazio	Frosinone	60028	Colleparado	975
1344	Lazio	Frosinone	60030	Coreno Ausonio	1.671
1345	Lazio	Frosinone	60031	Esperia	3.903
1346	Lazio	Frosinone	60032	Falvaterra	567
1347	Lazio	Frosinone	60034	Filettino	551




id	Regione	Provincia	Codice Istat del Comune (formato numerico)	Comune (solo denominazione in italiano)	Popolazione legale 2011 (09/10/2011)
1348	Lazio	Frosinone	60036	Fontana Liri	2.993
1349	Lazio	Frosinone	60037	Fontechiari	1.318
1350	Lazio	Frosinone	60039	Fumone	2.180
1351	Lazio	Frosinone	60040	Gallinaro	1.246
1352	Lazio	Frosinone	60041	Giuliano di Roma	2.343
1353	Lazio	Frosinone	60042	Guarcino	1.658
1354	Lazio	Frosinone	60045	Morolo	3.267
1355	Lazio	Frosinone	60047	Pastena	1.528
1356	Lazio	Frosinone	60048	Patrica	3.084
1357	Lazio	Frosinone	60049	Pescosolido	1.552
1358	Lazio	Frosinone	60050	Picinisco	1.255
1359	Lazio	Frosinone	60051	Pico	3.004
1360	Lazio	Frosinone	60053	Piglio	4.657
1361	Lazio	Frosinone	60054	Pignataro Interamna	2.558
1362	Lazio	Frosinone	60055	Pofi	4.303
1363	Lazio	Frosinone	60057	Posta Fibreno	1.217
1364	Lazio	Frosinone	60059	Rocca d'Arce	971
1365	Lazio	Frosinone	60061	San Biagio Saracinisco	361
1366	Lazio	Frosinone	60062	San Donato Val di Comino	2.122
1367	Lazio	Frosinone	60063	San Giorgio a Liri	3.166
1368	Lazio	Frosinone	60064	San Giovanni Incarico	3.410
1369	Lazio	Frosinone	60070	San Vittore del Lazio	2.679
1370	Lazio	Frosinone	60065	Sant'Ambrogio sul Garigliano	994
1371	Lazio	Frosinone	60066	Sant'Andrea del Garigliano	1.566
1372	Lazio	Frosinone	60067	Sant'Apollinare	1.931
1373	Lazio	Frosinone	60069	Santopadre	1.410
1374	Lazio	Frosinone	60071	Serrone	3.069
1375	Lazio	Frosinone	60072	Settefrati	792
1376	Lazio	Frosinone	60073	Sgurgola	2.623
1377	Lazio	Frosinone	60075	Strangolagalli	2.501
1378	Lazio	Frosinone	60076	Supino	4.893
1379	Lazio	Frosinone	60077	Terelle	460
1380	Lazio	Frosinone	60078	Torre Cajetani	1.388
1381	Lazio	Frosinone	60079	Torrice	4.608
1382	Lazio	Frosinone	60080	Trevi nel Lazio	1.853
1383	Lazio	Frosinone	60081	Trivigliano	1.693
1384	Lazio	Frosinone	60082	Vallecorsa	2.800
1385	Lazio	Frosinone	60083	Vallemaio	1.002
1386	Lazio	Frosinone	60084	Vallerotonda	1.671
1387	Lazio	Frosinone	60086	Vicalvi	806
1388	Lazio	Frosinone	60087	Vico nel Lazio	2.256
1389	Lazio	Frosinone	60088	Villa Latina	1.286
1390	Lazio	Frosinone	60089	Villa Santa Lucia	2.639
1391	Lazio	Frosinone	60090	Villa Santo Stefano	1.707




id	Regione	Provincia	Codice Istat del Comune (formato numerico)	Comune (solo denominazione in italiano)	Popolazione legale 2011 (09/10/2011)
1392	Lazio	Frosinone	60091	Viticuso	372
1393	Lazio	Latina	59002	Bassiano	1.580
1394	Lazio	Latina	59003	Campodimele	638
1395	Lazio	Latina	59004	Castelforte	4.401
1396	Lazio	Latina	59012	Lenola	4.155
1397	Lazio	Latina	59013	Maenza	3.078
1398	Lazio	Latina	59016	Norma	4.035
1399	Lazio	Latina	59018	Ponza	3.255
1400	Lazio	Latina	59020	Prossedi	1.233
1401	Lazio	Latina	59022	Rocca Massima	1.094
1402	Lazio	Latina	59021	Roccagorga	4.552
1403	Lazio	Latina	59023	Roccasecca dei Volsci	1.126
1404	Lazio	Latina	59030	Sperlonga	3.334
1405	Lazio	Latina	59031	Spigno Saturnia	2.903
1406	Lazio	Latina	59033	Ventotene	691
1407	Lazio	Rieti	57001	Accumoli	653
1408	Lazio	Rieti	57002	Amatrice	2.646
1409	Lazio	Rieti	57003	Antrodoco	2.704
1410	Lazio	Rieti	57004	Ascrea	266
1411	Lazio	Rieti	57005	Belmonte in Sabina	649
1412	Lazio	Rieti	57006	Borbona	650
1413	Lazio	Rieti	57008	Borgo Velino	990
1414	Lazio	Rieti	57007	Borgorose	4.615
1415	Lazio	Rieti	57009	Cantalice	2.726
1416	Lazio	Rieti	57010	Cantalupo in Sabina	1.736
1417	Lazio	Rieti	57011	Casaprota	723
1418	Lazio	Rieti	57012	Casperia	1.231
1419	Lazio	Rieti	57013	Castel di Tora	299
1420	Lazio	Rieti	57015	Castel Sant'Angelo	1.289
1421	Lazio	Rieti	57014	Castelnuovo di Farfa	1.047
1422	Lazio	Rieti	57017	Cittareale	470
1423	Lazio	Rieti	57018	Collalto Sabino	440
1424	Lazio	Rieti	57019	Colle di Tora	384
1425	Lazio	Rieti	57020	Collegiove	169
1426	Lazio	Rieti	57021	Collevecchio	1.595
1427	Lazio	Rieti	57022	Colli sul Velino	524
1428	Lazio	Rieti	57023	Concerviano	311
1429	Lazio	Rieti	57024	Configni	672
1430	Lazio	Rieti	57025	Contigliano	3.601
1431	Lazio	Rieti	57026	Cottanello	562
1432	Lazio	Rieti	57028	Fiamignano	1.455
1433	Lazio	Rieti	57029	Forano	2.933
1434	Lazio	Rieti	57030	Frasso Sabino	688
1435	Lazio	Rieti	57031	Greccio	1.520




id	Regione	Provincia	Codice Istat del Comune (formato numerico)	Comune (solo denominazione in italiano)	Popolazione legale 2011 (09/10/2011)
1436	Lazio	Rieti	57032	Labro	344
1437	Lazio	Rieti	57033	Leonessa	2.480
1438	Lazio	Rieti	57034	Longone Sabino	583
1439	Lazio	Rieti	57035	Magliano Sabina	3.799
1440	Lazio	Rieti	57036	Marcetelli	97
1441	Lazio	Rieti	57037	Micigliano	131
1442	Lazio	Rieti	57038	Mompeo	534
1443	Lazio	Rieti	57039	Montasola	403
1444	Lazio	Rieti	57043	Monte San Giovanni in Sabina	752
1445	Lazio	Rieti	57040	Montebuono	917
1446	Lazio	Rieti	57041	Monteleone Sabino	1.232
1447	Lazio	Rieti	57042	Montenero Sabino	295
1448	Lazio	Rieti	57044	Montopoli di Sabina	4.222
1449	Lazio	Rieti	57045	Morro Reatino	356
1450	Lazio	Rieti	57046	Nespolo	274
1451	Lazio	Rieti	57047	Orvinio	448
1452	Lazio	Rieti	57048	Paganico Sabino	172
1453	Lazio	Rieti	57049	Pescorocchiano	2.211
1454	Lazio	Rieti	57050	Petrella Salto	1.212
1455	Lazio	Rieti	57051	Poggio Bustone	2.130
1456	Lazio	Rieti	57052	Poggio Catino	1.335
1457	Lazio	Rieti	57054	Poggio Moiano	2.798
1458	Lazio	Rieti	57055	Poggio Nativo	2.456
1459	Lazio	Rieti	57056	Poggio San Lorenzo	580
1460	Lazio	Rieti	57057	Posta	686
1461	Lazio	Rieti	57058	Pozzaglia Sabina	361
1462	Lazio	Rieti	57060	Rivodutri	1.297
1463	Lazio	Rieti	57062	Rocca Sinibalda	853
1464	Lazio	Rieti	57061	Roccantica	605
1465	Lazio	Rieti	57063	Salisano	558
1466	Lazio	Rieti	57064	Scandriglia	2.934
1467	Lazio	Rieti	57065	Selci	1.106
1468	Lazio	Rieti	57066	Stimigliano	2.241
1469	Lazio	Rieti	57067	Tarano	1.431
1470	Lazio	Rieti	57068	Toffia	1.002
1471	Lazio	Rieti	57070	Torri in Sabina	1.249
1472	Lazio	Rieti	57069	Torricella in Sabina	1.405
1473	Lazio	Rieti	57071	Turania	245
1474	Lazio	Rieti	57072	Vacone	264
1475	Lazio	Rieti	57073	Varco Sabino	210
1476	Lazio	Roma	58001	Affile	1.552
1477	Lazio	Roma	58002	Agosta	1.760
1478	Lazio	Roma	58004	Allumiere	4.133
1479	Lazio	Roma	58006	Anticoli Corrado	942



id	Regione	Provincia	Codice Istat del Comune (formato numerico)	Comune (solo denominazione in italiano)	Popolazione legale 2011 (09/10/2011)
1480	Lazio	Roma	58008	Arcinazzo Romano	1.394
1481	Lazio	Roma	58010	Arsoli	1.647
1482	Lazio	Roma	58012	Bellegra	2.948
1483	Lazio	Roma	58014	Camerata Nuova	460
1484	Lazio	Roma	58016	Canale Monterano	4.071
1485	Lazio	Roma	58017	Canterano	359
1486	Lazio	Roma	58019	Capranica Prenestina	330
1487	Lazio	Roma	58020	Carpineto Romano	4.649
1488	Lazio	Roma	58021	Casape	737
1489	Lazio	Roma	58025	Castel San Pietro Romano	855
1490	Lazio	Roma	58027	Cerreto Laziale	1.192
1491	Lazio	Roma	58028	Cervara di Roma	472
1492	Lazio	Roma	58030	Ciciliano	1.353
1493	Lazio	Roma	58031	Cineto Romano	641
1494	Lazio	Roma	58033	Civitella San Paolo	1.754
1495	Lazio	Roma	58035	Colonna	4.002
1496	Lazio	Roma	58037	Filacciano	490
1497	Lazio	Roma	58041	Gavignano	1.956
1498	Lazio	Roma	58044	Gerano	1.248
1499	Lazio	Roma	58045	Gorga	767
1500	Lazio	Roma	58048	Jenne	398
1501	Lazio	Roma	58051	Licenza	1.012
1502	Lazio	Roma	58052	Magliano Romano	1.470
1503	Lazio	Roma	58053	Mandela	897
1504	Lazio	Roma	58055	Marano Equo	786
1505	Lazio	Roma	58058	Mazzano Romano	3.056
1506	Lazio	Roma	58061	Monteflavio	1.399
1507	Lazio	Roma	58062	Montelanico	2.152
1508	Lazio	Roma	58066	Montorio Romano	2.035
1509	Lazio	Roma	58067	Moricone	2.683
1510	Lazio	Roma	58069	Nazzano	1.361
1511	Lazio	Roma	58070	Nemi	1.925
1512	Lazio	Roma	58071	Nerola	1.821
1513	Lazio	Roma	58076	Percile	277
1514	Lazio	Roma	58077	Pisoniano	803
1515	Lazio	Roma	58078	Poli	2.433
1516	Lazio	Roma	58080	Ponzano Romano	1.158
1517	Lazio	Roma	58083	Riofreddo	762
1518	Lazio	Roma	58084	Rocca Canterano	207
1519	Lazio	Roma	58085	Rocca di Cave	396
1520	Lazio	Roma	58089	Rocca Santo Stefano	1.028
1521	Lazio	Roma	58087	Roccagiovine	280
1522	Lazio	Roma	58090	Roiate	749
1523	Lazio	Roma	58092	Roviano	1.392




id	Regione	Provincia	Codice Istat del Comune (formato numerico)	Comune (solo denominazione in italiano)	Popolazione legale 2011 (09/10/2011)
1524	Lazio	Roma	58094	Sambuci	936
1525	Lazio	Roma	58095	San Gregorio da Sassola	1.553
1526	Lazio	Roma	58096	San Polo dei Cavalieri	2.984
1527	Lazio	Roma	58100	San Vito Romano	3.366
1528	Lazio	Roma	58098	Sant'Angelo Romano	4.488
1529	Lazio	Roma	58099	Sant'Oreste	3.702
1530	Lazio	Roma	58101	Saracinesco	184
1531	Lazio	Roma	58106	Torrita Tiberina	1.071
1532	Lazio	Roma	58108	Vallepietra	306
1533	Lazio	Roma	58109	Vallinfreda	317
1534	Lazio	Roma	58112	Vicovaro	3.937
1535	Lazio	Roma	58113	Vivaro Romano	177
1536	Lazio	Viterbo	56002	Arlena di Castro	886
1537	Lazio	Viterbo	56003	Bagnoregio	3.674
1538	Lazio	Viterbo	56004	Barbarano Romano	1.085
1539	Lazio	Viterbo	56006	Bassano in Teverina	1.277
1540	Lazio	Viterbo	56005	Bassano Romano	4.834
1541	Lazio	Viterbo	56007	Blera	3.356
1542	Lazio	Viterbo	56008	Bolsena	4.137
1543	Lazio	Viterbo	56009	Bomarzo	1.814
1544	Lazio	Viterbo	56010	Calcata	905
1545	Lazio	Viterbo	56011	Canepina	3.149
1546	Lazio	Viterbo	56013	Capodimonte	1.741
1547	Lazio	Viterbo	56016	Carbognano	2.042
1548	Lazio	Viterbo	56017	Castel Sant'Elia	2.558
1549	Lazio	Viterbo	56018	Castiglione in Teverina	2.385
1550	Lazio	Viterbo	56019	Celleno	1.343
1551	Lazio	Viterbo	56020	Cellere	1.230
1552	Lazio	Viterbo	56022	Civitella d'Agliano	1.658
1553	Lazio	Viterbo	56023	Corchiano	3.740
1554	Lazio	Viterbo	56025	Faleria	2.115
1555	Lazio	Viterbo	56026	Farnese	1.631
1556	Lazio	Viterbo	56027	Gallese	2.994
1557	Lazio	Viterbo	56028	Gradoli	1.474
1558	Lazio	Viterbo	56029	Graffignano	2.319
1559	Lazio	Viterbo	56030	Grotte di Castro	2.795
1560	Lazio	Viterbo	56031	Ischia di Castro	2.377
1561	Lazio	Viterbo	56032	Latera	933
1562	Lazio	Viterbo	56033	Lubriano	919
1563	Lazio	Viterbo	56034	Marta	3.520
1564	Lazio	Viterbo	56037	Monte Romano	2.007
1565	Lazio	Viterbo	56038	Monterosi	3.868
1566	Lazio	Viterbo	56040	Onano	1.017
1567	Lazio	Viterbo	56041	Oriolo Romano	3.648







id	Regione	Provincia	Codice Istat del Comune (formato numerico)	Comune (solo denominazione in italiano)	Popolazione legale 2011 (09/10/2011)
1568	Lazio	Viterbo	56043	Piansano	2.147
1569	Lazio	Viterbo	56044	Proceno	605
1570	Lazio	Viterbo	56047	San Lorenzo Nuovo	2.166
1571	Lazio	Viterbo	56051	Tessennano	350
1572	Lazio	Viterbo	56053	Valentano	2.895
1573	Lazio	Viterbo	56054	Vallerano	2.613
1574	Lazio	Viterbo	56055	Vasanello	4.161
1575	Lazio	Viterbo	56056	Vejano	2.298
1576	Lazio	Viterbo	56058	Vignanello	4.826
1577	Lazio	Viterbo	56046	Villa San Giovanni in Tuscia	1.313
1578	Lazio	Viterbo	56060	Vitorchiano	4.956
1579	Liguria	Genova	10002	Avegno	2.539
1580	Liguria	Genova	10003	Bargagli	2.810
1581	Liguria	Genova	10004	Bogliasco	4.486
1582	Liguria	Genova	10005	Borzonasca	2.124
1583	Liguria	Genova	10008	Campo Ligure	3.045
1584	Liguria	Genova	10010	Carasco	3.649
1585	Liguria	Genova	10012	Casella	3.232
1586	Liguria	Genova	10013	Castiglione Chiavarese	1.642
1587	Liguria	Genova	10014	Ceranesi	4.006
1588	Liguria	Genova	10016	Cicagna	2.566
1589	Liguria	Genova	10019	Coreglia Ligure	274
1590	Liguria	Genova	10020	Crocefieschi	561
1591	Liguria	Genova	10021	Davagna	1.927
1592	Liguria	Genova	10022	Fascia	100
1593	Liguria	Genova	10023	Favale di Malvaro	504
1594	Liguria	Genova	10024	Fontanigorda	274
1595	Liguria	Genova	10026	Gorreto	107
1596	Liguria	Genova	10027	Isola del Cantone	1.535
1597	Liguria	Genova	10029	Leivi	2.349
1598	Liguria	Genova	10030	Lorsica	519
1599	Liguria	Genova	10031	Lumarzo	1.594
1600	Liguria	Genova	10032	Masone	3.758
1601	Liguria	Genova	10033	Mele	2.687
1602	Liguria	Genova	10034	Mezzanego	1.624
1603	Liguria	Genova	10035	Mignanego	3.756
1604	Liguria	Genova	10036	Moconesi	2.695
1605	Liguria	Genova	10037	Moneglia	2.890
1606	Liguria	Genova	10038	Montebruno	217
1607	Liguria	Genova	10039	Montoggio	2.062
1608	Liguria	Genova	10040	Ne	2.361
1609	Liguria	Genova	10041	Neirone	984
1610	Liguria	Genova	10042	Orero	604
1611	Liguria	Genova	10043	Pieve Ligure	2.582




id	Regione	Provincia	Codice Istat del Comune (formato numerico)	Comune (solo denominazione in italiano)	Popolazione legale 2011 (09/10/2011)
1612	Liguria	Genova	10044	Portofino	453
1613	Liguria	Genova	10045	Propata	161
1614	Liguria	Genova	10048	Rezzoaglio	1.080
1615	Liguria	Genova	10049	Ronco Scrivia	4.558
1616	Liguria	Genova	10050	Rondanina	69
1617	Liguria	Genova	10051	Rossiglione	2.932
1618	Liguria	Genova	10052	Rovegno	568
1619	Liguria	Genova	10053	San Colombano Certenoli	2.687
1620	Liguria	Genova	10056	Santo Stefano d'Aveto	1.217
1621	Liguria	Genova	10057	Savignone	3.226
1622	Liguria	Genova	10060	Sori	4.404
1623	Liguria	Genova	10061	Tiglieto	580
1624	Liguria	Genova	10062	Torriglia	2.392
1625	Liguria	Genova	10063	Tribogna	620
1626	Liguria	Genova	10064	Uscio	2.275
1627	Liguria	Genova	10065	Valbrevenna	812
1628	Liguria	Genova	10066	Vobbia	463
1629	Liguria	Genova	10067	Zoagli	2.516
1630	Liguria	Imperia	8001	Airole	461
1631	Liguria	Imperia	8002	Apricale	625
1632	Liguria	Imperia	8003	Aquila d'Arroschia	176
1633	Liguria	Imperia	8004	Armo	124
1634	Liguria	Imperia	8005	Aurigo	346
1635	Liguria	Imperia	8006	Badalucco	1.190
1636	Liguria	Imperia	8007	Bajardo	312
1637	Liguria	Imperia	8009	Borghetto d'Arroschia	463
1638	Liguria	Imperia	8010	Borgomaro	873
1639	Liguria	Imperia	8012	Caravonica	303
1640	Liguria	Imperia	8013	Carpasio	153
1641	Liguria	Imperia	8015	Castel Vittorio	329
1642	Liguria	Imperia	8014	Castellaro	1.233
1643	Liguria	Imperia	8016	Ceriana	1.253
1644	Liguria	Imperia	8017	Cervo	1.128
1645	Liguria	Imperia	8018	Cesio	286
1646	Liguria	Imperia	8019	Chiusanico	603
1647	Liguria	Imperia	8020	Chiusavecchia	565
1648	Liguria	Imperia	8021	Cipressa	1.271
1649	Liguria	Imperia	8022	Civezza	640
1650	Liguria	Imperia	8023	Cosio d'Arroschia	248
1651	Liguria	Imperia	8024	Costarainera	803
1652	Liguria	Imperia	8025	Diano Arentino	678
1653	Liguria	Imperia	8026	Diano Castello	2.257
1654	Liguria	Imperia	8028	Diano San Pietro	1.101
1655	Liguria	Imperia	8029	Dolceacqua	1.990




id	Regione	Provincia	Codice Istat del Comune (formato numerico)	Comune (solo denominazione in italiano)	Popolazione legale 2011 (09/10/2011)
1656	Liguria	Imperia	8030	Dolcedo	1.451
1657	Liguria	Imperia	8032	Isolabona	678
1658	Liguria	Imperia	8033	Lucinasco	280
1659	Liguria	Imperia	8034	Mendatica	205
1660	Liguria	Imperia	8035	Molini di Triora	626
1661	Liguria	Imperia	8036	Montalto Ligure	364
1662	Liguria	Imperia	8037	Montegrosso Pian Latte	121
1663	Liguria	Imperia	8038	Olivetta San Michele	225
1664	Liguria	Imperia	8039	Ospedaletti	3.386
1665	Liguria	Imperia	8040	Perinaldo	912
1666	Liguria	Imperia	8041	Pietrabruna	541
1667	Liguria	Imperia	8042	Pieve di Teco	1.400
1668	Liguria	Imperia	8043	Pigna	894
1669	Liguria	Imperia	8044	Pompeiana	809
1670	Liguria	Imperia	8045	Pontedassio	2.356
1671	Liguria	Imperia	8046	Pornassio	584
1672	Liguria	Imperia	8047	Prelà	500
1673	Liguria	Imperia	8048	Ranzo	556
1674	Liguria	Imperia	8049	Rezzo	371
1675	Liguria	Imperia	8050	Riva Ligure	2.861
1676	Liguria	Imperia	8051	Rocchetta Nervina	272
1677	Liguria	Imperia	8052	San Bartolomeo al Mare	3.127
1678	Liguria	Imperia	8053	San Biagio della Cima	1.278
1679	Liguria	Imperia	8054	San Lorenzo al Mare	1.373
1680	Liguria	Imperia	8056	Santo Stefano al Mare	2.239
1681	Liguria	Imperia	8057	Seborga	323
1682	Liguria	Imperia	8058	Soldano	985
1683	Liguria	Imperia	8060	Terzorio	232
1684	Liguria	Imperia	8061	Triora	374
1685	Liguria	Imperia	8062	Vallebona	1.332
1686	Liguria	Imperia	8064	Vasia	424
1687	Liguria	Imperia	8066	Vessalico	287
1688	Liguria	Imperia	8067	Villa Faraldi	437
1689	Liguria	La spezia	11001	Ameglia	4.484
1690	Liguria	La spezia	11003	Beverino	2.403
1691	Liguria	La spezia	11005	Bonassola	995
1692	Liguria	La spezia	11006	Borghetto di Vara	1.008
1693	Liguria	La spezia	11007	Brugnato	1.266
1694	Liguria	La spezia	11008	Calice al Cornoviglio	1.146
1695	Liguria	La spezia	11009	Carro	580
1696	Liguria	La spezia	11010	Carrodano	521
1697	Liguria	La spezia	11012	Deiva Marina	1.438
1698	Liguria	La spezia	11014	Framura	683
1699	Liguria	La spezia	11018	Maissana	659



id	Regione	Provincia	Codice Istat del Comune (formato numerico)	Comune (solo denominazione in italiano)	Popolazione legale 2011 (09/10/2011)
1700	Liguria	La spezia	11019	Monterosso al Mare	1.481
1701	Liguria	La spezia	11021	Pignone	599
1702	Liguria	La spezia	11022	Portovenere	3.702
1703	Liguria	La spezia	11023	Riccò del Golfo di Spezia	3.537
1704	Liguria	La spezia	11024	Riomaggiore	1.669
1705	Liguria	La spezia	11025	Rocchetta di Vara	785
1706	Liguria	La spezia	11028	Sesta Godano	1.452
1707	Liguria	La spezia	11029	Varese Ligure	2.103
1708	Liguria	La spezia	11030	Vernazza	941
1709	Liguria	La spezia	11032	Zignago	524
1710	Liguria	Savona	9005	Altare	2.127
1711	Liguria	Savona	9007	Arnasco	630
1712	Liguria	Savona	9008	Balestrino	597
1713	Liguria	Savona	9009	Bardinetto	697
1714	Liguria	Savona	9010	Bergeggi	1.126
1715	Liguria	Savona	9011	Boissano	2.437
1716	Liguria	Savona	9013	Borgio Verezzi	2.327
1717	Liguria	Savona	9014	Bormida	401
1718	Liguria	Savona	9016	Calice Ligure	1.683
1719	Liguria	Savona	9017	Calizzano	1.550
1720	Liguria	Savona	9019	Casanova Lerrone	744
1721	Liguria	Savona	9020	Castelbianco	321
1722	Liguria	Savona	9021	Castelvecchio di Rocca Barbena	172
1723	Liguria	Savona	9023	Cengio	3.678
1724	Liguria	Savona	9025	Cisano sul Neva	1.964
1725	Liguria	Savona	9026	Cosseria	1.080
1726	Liguria	Savona	9027	Dego	2.003
1727	Liguria	Savona	9028	Erlì	256
1728	Liguria	Savona	9030	Garlenda	1.214
1729	Liguria	Savona	9031	Giustenice	946
1730	Liguria	Savona	9032	Giusvalla	460
1731	Liguria	Savona	9033	Laigueglia	1.800
1732	Liguria	Savona	9035	Magliolo	917
1733	Liguria	Savona	9036	Mallare	1.200
1734	Liguria	Savona	9037	Massimino	121
1735	Liguria	Savona	9038	Millesimo	3.426
1736	Liguria	Savona	9039	Mioglia	539
1737	Liguria	Savona	9040	Murialdo	838
1738	Liguria	Savona	9041	Nasino	222
1739	Liguria	Savona	9042	Noli	2.801
1740	Liguria	Savona	9043	Onzo	234
1741	Liguria	Savona	9044	Orco Feglino	895
1742	Liguria	Savona	9045	Ortovero	1.583
1743	Liguria	Savona	9046	Osiglia	469




id	Regione	Provincia	Codice Istat del Comune (formato numerico)	Comune (solo denominazione in italiano)	Popolazione legale 2011 (09/10/2011)
1744	Liguria	Savona	9047	Pallare	957
1745	Liguria	Savona	9048	Piana Crixia	857
1746	Liguria	Savona	9050	Plodio	648
1747	Liguria	Savona	9051	Pontinvrea	846
1748	Liguria	Savona	9053	Rialto	564
1749	Liguria	Savona	9054	Rocavignale	746
1750	Liguria	Savona	9055	Sassello	1.882
1751	Liguria	Savona	9057	Spotorno	3.886
1752	Liguria	Savona	9058	Stella	3.066
1753	Liguria	Savona	9059	Stellanello	858
1754	Liguria	Savona	9060	Testico	212
1755	Liguria	Savona	9061	Toirano	2.669
1756	Liguria	Savona	9062	Tovo San Giacomo	2.489
1757	Liguria	Savona	9063	Urbe	769
1758	Liguria	Savona	9066	Vendone	403
1759	Liguria	Savona	9067	Vezzi Portio	810
1760	Liguria	Savona	9068	Villanova d'Albenga	2.522
1761	Liguria	Savona	9069	Zuccarello	322
1762	Lombardia	Bergamo	16001	Adrara San Martino	2.161
1763	Lombardia	Bergamo	16002	Adrara San Rocco	836
1764	Lombardia	Bergamo	16248	Algua	721
1765	Lombardia	Bergamo	16009	Ambivere	2.354
1766	Lombardia	Bergamo	16010	Antegnate	3.107
1767	Lombardia	Bergamo	16011	Arcene	4.731
1768	Lombardia	Bergamo	16012	Ardesio	3.632
1769	Lombardia	Bergamo	16013	Arzago d'Adda	2.760
1770	Lombardia	Bergamo	16014	Averara	182
1771	Lombardia	Bergamo	16015	Aviatico	517
1772	Lombardia	Bergamo	16017	Azzone	433
1773	Lombardia	Bergamo	16018	Bagnatica	4.154
1774	Lombardia	Bergamo	16019	Barbata	698
1775	Lombardia	Bergamo	16020	Bariano	4.350
1776	Lombardia	Bergamo	16021	Barzana	1.790
1777	Lombardia	Bergamo	16022	Bedulita	723
1778	Lombardia	Bergamo	16023	Berbenno	2.442
1779	Lombardia	Bergamo	16025	Berzo San Fermo	1.298
1780	Lombardia	Bergamo	16026	Bianzano	605
1781	Lombardia	Bergamo	16027	Blello	76
1782	Lombardia	Bergamo	16032	Borgo di Terzo	1.090
1783	Lombardia	Bergamo	16033	Bossico	969
1784	Lombardia	Bergamo	16035	Bracca	749
1785	Lombardia	Bergamo	16036	Branzi	732
1786	Lombardia	Bergamo	16039	Brembilla	4.150
1787	Lombardia	Bergamo	16041	Brumano	95



id	Regione	Provincia	Codice Istat del Comune (formato numerico)	Comune (solo denominazione in italiano)	Popolazione legale 2011 (09/10/2011)
1788	Lombardia	Bergamo	16047	Calvenzano	4.061
1789	Lombardia	Bergamo	16048	Camerata Cornello	627
1790	Lombardia	Bergamo	16049	Canonica d'Adda	4.207
1791	Lombardia	Bergamo	16050	Capizzone	1.301
1792	Lombardia	Bergamo	16052	Caprino Bergamasco	3.127
1793	Lombardia	Bergamo	16055	Carobbio degli Angeli	4.549
1794	Lombardia	Bergamo	16056	Carona	359
1795	Lombardia	Bergamo	16057	Carvico	4.666
1796	Lombardia	Bergamo	16058	Casazza	4.021
1797	Lombardia	Bergamo	16059	Casirate d'Adda	3.894
1798	Lombardia	Bergamo	16060	Casnigo	3.334
1799	Lombardia	Bergamo	16061	Cassiglio	122
1800	Lombardia	Bergamo	16063	Castel Rozzone	2.896
1801	Lombardia	Bergamo	16064	Castione della Presolana	3.455
1802	Lombardia	Bergamo	16065	Castro	1.383
1803	Lombardia	Bergamo	16066	Cavernago	2.508
1804	Lombardia	Bergamo	16067	Cazzano Sant'Andrea	1.594
1805	Lombardia	Bergamo	16068	Cenate Sopra	2.505
1806	Lombardia	Bergamo	16069	Cenate Sotto	3.494
1807	Lombardia	Bergamo	16070	Cene	4.229
1808	Lombardia	Bergamo	16071	Cerete	1.646
1809	Lombardia	Bergamo	16072	Chignolo d'Isola	3.214
1810	Lombardia	Bergamo	16078	Colere	1.137
1811	Lombardia	Bergamo	16080	Colzate	1.664
1812	Lombardia	Bergamo	16081	Comun Nuovo	4.163
1813	Lombardia	Bergamo	16082	Corna Imagna	953
1814	Lombardia	Bergamo	16249	Cornalba	301
1815	Lombardia	Bergamo	16083	Cortenuova	1.942
1816	Lombardia	Bergamo	16084	Costa di Mezzate	3.271
1817	Lombardia	Bergamo	16247	Costa Serina	973
1818	Lombardia	Bergamo	16085	Costa Valle Imagna	620
1819	Lombardia	Bergamo	16087	Covo	4.066
1820	Lombardia	Bergamo	16088	Credaro	3.336
1821	Lombardia	Bergamo	16090	Cusio	252
1822	Lombardia	Bergamo	16092	Dossena	962
1823	Lombardia	Bergamo	16093	Endine Gaiano	3.519
1824	Lombardia	Bergamo	16094	Entratico	1.878
1825	Lombardia	Bergamo	16097	Fara Olivana con Sola	1.268
1826	Lombardia	Bergamo	16098	Filago	3.176
1827	Lombardia	Bergamo	16099	Fino del Monte	1.131
1828	Lombardia	Bergamo	16100	Fiorano al Serio	3.071
1829	Lombardia	Bergamo	16101	Fontanella	4.339
1830	Lombardia	Bergamo	16102	Fonteno	685
1831	Lombardia	Bergamo	16103	Foppolo	202



id	Regione	Provincia	Codice Istat del Comune (formato numerico)	Comune (solo denominazione in italiano)	Popolazione legale 2011 (09/10/2011)
1832	Lombardia	Bergamo	16104	Foresto Sparso	3.153
1833	Lombardia	Bergamo	16105	Fornovo San Giovanni	3.319
1834	Lombardia	Bergamo	16106	Fuipiano Valle Imagna	221
1835	Lombardia	Bergamo	16107	Gandellino	1.046
1836	Lombardia	Bergamo	16109	Gandosso	1.502
1837	Lombardia	Bergamo	16110	Gaverina Terme	871
1838	Lombardia	Bergamo	16112	Gerosa	372
1839	Lombardia	Bergamo	16116	Gorno	1.636
1840	Lombardia	Bergamo	16118	Gromo	1.239
1841	Lombardia	Bergamo	16119	Grone	913
1842	Lombardia	Bergamo	16121	Isola di Fondra	192
1843	Lombardia	Bergamo	16122	Isso	660
1844	Lombardia	Bergamo	16123	Lallio	4.124
1845	Lombardia	Bergamo	16124	Leffe	4.671
1846	Lombardia	Bergamo	16125	Lenna	641
1847	Lombardia	Bergamo	16126	Levate	3.802
1848	Lombardia	Bergamo	16127	Locatello	819
1849	Lombardia	Bergamo	16129	Lurano	2.580
1850	Lombardia	Bergamo	16130	Luzzana	891
1851	Lombardia	Bergamo	16131	Madone	3.943
1852	Lombardia	Bergamo	16250	Medolago	2.340
1853	Lombardia	Bergamo	16134	Mezzoldo	193
1854	Lombardia	Bergamo	16135	Misano di Gera d'Adda	2.927
1855	Lombardia	Bergamo	16136	Moio de' Calvi	213
1856	Lombardia	Bergamo	16137	Monasterolo del Castello	1.190
1857	Lombardia	Bergamo	16139	Montello	3.173
1858	Lombardia	Bergamo	16140	Morengo	2.581
1859	Lombardia	Bergamo	16141	Mornico al Serio	2.890
1860	Lombardia	Bergamo	16142	Mozzanica	4.574
1861	Lombardia	Bergamo	16145	Olmo al Brembo	518
1862	Lombardia	Bergamo	16146	Oltre il Colle	1.058
1863	Lombardia	Bergamo	16147	Oltressenda Alta	174
1864	Lombardia	Bergamo	16148	Oneta	652
1865	Lombardia	Bergamo	16149	Onore	846
1866	Lombardia	Bergamo	16150	Orio al Serio	1.733
1867	Lombardia	Bergamo	16151	Ornica	172
1868	Lombardia	Bergamo	16154	Pagazzano	2.082
1869	Lombardia	Bergamo	16155	Paladina	3.996
1870	Lombardia	Bergamo	16156	Palazzago	4.293
1871	Lombardia	Bergamo	16158	Parre	2.807
1872	Lombardia	Bergamo	16159	Parzanica	373
1873	Lombardia	Bergamo	16161	Peia	1.864
1874	Lombardia	Bergamo	16162	Pianico	1.512
1875	Lombardia	Bergamo	16163	Piario	1.109




id	Regione	Provincia	Codice Istat del Comune (formato numerico)	Comune (solo denominazione in italiano)	Popolazione legale 2011 (09/10/2011)
1876	Lombardia	Bergamo	16164	Piazza Brembana	1.235
1877	Lombardia	Bergamo	16165	Piazzatorre	437
1878	Lombardia	Bergamo	16166	Piazzolo	84
1879	Lombardia	Bergamo	16167	Pognano	1.581
1880	Lombardia	Bergamo	16168	Ponte Nossa	1.913
1881	Lombardia	Bergamo	16171	Pontida	3.210
1882	Lombardia	Bergamo	16172	Pontirolo Nuovo	4.993
1883	Lombardia	Bergamo	16173	Pradalunga	4.636
1884	Lombardia	Bergamo	16174	Predore	1.859
1885	Lombardia	Bergamo	16175	Premolo	1.171
1886	Lombardia	Bergamo	16176	Presezzo	4.934
1887	Lombardia	Bergamo	16177	Pumenengo	1.695
1888	Lombardia	Bergamo	16179	Ranzanico	1.261
1889	Lombardia	Bergamo	16180	Riva di Solto	862
1890	Lombardia	Bergamo	16182	Rogno	3.888
1891	Lombardia	Bergamo	16184	Roncobello	429
1892	Lombardia	Bergamo	16185	Roncola	739
1893	Lombardia	Bergamo	16186	Rota d'Imagna	926
1894	Lombardia	Bergamo	16187	Rovetta	3.953
1895	Lombardia	Bergamo	16190	San Pellegrino Terme	4.950
1896	Lombardia	Bergamo	16191	Santa Brigida	597
1897	Lombardia	Bergamo	16192	Sant'Omobono Terme	3.472
1898	Lombardia	Bergamo	16195	Schilpario	1.250
1899	Lombardia	Bergamo	16196	Sedrina	2.507
1900	Lombardia	Bergamo	16197	Selvino	1.991
1901	Lombardia	Bergamo	16199	Serina	2.165
1902	Lombardia	Bergamo	16200	Solto Collina	1.735
1903	Lombardia	Bergamo	16251	Solza	1.961
1904	Lombardia	Bergamo	16201	Songavazzo	702
1905	Lombardia	Bergamo	16203	Sotto il Monte Giovanni XXIII	4.291
1906	Lombardia	Bergamo	16205	Spinone al Lago	1.038
1907	Lombardia	Bergamo	16208	Strozza	1.066
1908	Lombardia	Bergamo	16209	Suisio	3.873
1909	Lombardia	Bergamo	16210	Taleggio	603
1910	Lombardia	Bergamo	16211	Tavernola Bergamasca	2.140
1911	Lombardia	Bergamo	16212	Telgate	4.857
1912	Lombardia	Bergamo	16216	Torre de' Roveri	2.310
1913	Lombardia	Bergamo	16217	Torre Pallavicina	1.114
1914	Lombardia	Bergamo	16221	Ubiale Clanezzo	1.399
1915	Lombardia	Bergamo	16223	Valbondione	1.085
1916	Lombardia	Bergamo	16224	Valbrembo	3.886
1917	Lombardia	Bergamo	16225	Valgoglio	607
1918	Lombardia	Bergamo	16226	Valleve	136
1919	Lombardia	Bergamo	16227	Valnegra	207







id	Regione	Provincia	Codice Istat del Comune (formato numerico)	Comune (solo denominazione in italiano)	Popolazione legale 2011 (09/10/2011)
1920	Lombardia	Bergamo	16228	Valsecca	421
1921	Lombardia	Bergamo	16229	Valtorta	292
1922	Lombardia	Bergamo	16230	Vedeseta	210
1923	Lombardia	Bergamo	16234	Vertova	4.844
1924	Lombardia	Bergamo	16235	Viadanica	1.084
1925	Lombardia	Bergamo	16236	Vigano San Martino	1.252
1926	Lombardia	Bergamo	16237	Vigolo	607
1927	Lombardia	Bergamo	16238	Villa d'Adda	4.735
1928	Lombardia	Bergamo	16241	Villa d'Ogna	1.971
1929	Lombardia	Bergamo	16243	Vilminore di Scalve	1.491
1930	Lombardia	Bergamo	16244	Zandobbio	2.720
1931	Lombardia	Brescia	17001	Acquafredda	1.579
1932	Lombardia	Brescia	17003	Agnosine	1.833
1933	Lombardia	Brescia	17004	Alfianello	2.451
1934	Lombardia	Brescia	17005	Anfo	472
1935	Lombardia	Brescia	17006	Angolo Terme	2.503
1936	Lombardia	Brescia	17007	Artogne	3.571
1937	Lombardia	Brescia	17008	Azzano Mella	2.969
1938	Lombardia	Brescia	17010	Bagolino	3.940
1939	Lombardia	Brescia	17011	Barbariga	2.388
1940	Lombardia	Brescia	17012	Barghe	1.188
1941	Lombardia	Brescia	17013	Bassano Bresciano	2.224
1942	Lombardia	Brescia	17015	Berlingo	2.582
1943	Lombardia	Brescia	17016	Berzo Demo	1.720
1944	Lombardia	Brescia	17017	Berzo Inferiore	2.456
1945	Lombardia	Brescia	17018	Bienno	3.574
1946	Lombardia	Brescia	17019	Bione	1.471
1947	Lombardia	Brescia	17022	Borno	2.630
1948	Lombardia	Brescia	17024	Bovegno	2.269
1949	Lombardia	Brescia	17026	Brandico	1.611
1950	Lombardia	Brescia	17027	Braone	657
1951	Lombardia	Brescia	17028	Breno	4.920
1952	Lombardia	Brescia	17030	Brione	685
1953	Lombardia	Brescia	17031	Caino	2.079
1954	Lombardia	Brescia	17033	Calvagese della Riviera	3.461
1955	Lombardia	Brescia	17035	Capo di Ponte	2.509
1956	Lombardia	Brescia	17036	Capovalle	388
1957	Lombardia	Brescia	17037	Capriano del Colle	4.553
1958	Lombardia	Brescia	17044	Casto	1.864
1959	Lombardia	Brescia	17047	Cedegolo	1.246
1960	Lombardia	Brescia	17048	Cellatica	4.945
1961	Lombardia	Brescia	17049	Cerveno	663
1962	Lombardia	Brescia	17050	Ceto	1.950
1963	Lombardia	Brescia	17051	Cevo	930




id	Regione	Provincia	Codice Istat del Comune (formato numerico)	Comune (solo denominazione in italiano)	Popolazione legale 2011 (09/10/2011)
1964	Lombardia	Brescia	17053	Cigole	1.619
1965	Lombardia	Brescia	17054	Cimbergo	562
1966	Lombardia	Brescia	17055	Civate Camuno	2.762
1967	Lombardia	Brescia	17057	Collebeato	4.698
1968	Lombardia	Brescia	17058	Collio	2.227
1969	Lombardia	Brescia	17060	Comezzano-Cizzago	3.717
1970	Lombardia	Brescia	17063	Corteno Golgi	2.015
1971	Lombardia	Brescia	17064	Corzano	1.397
1972	Lombardia	Brescia	17068	Edolo	4.509
1973	Lombardia	Brescia	17071	Fiesse	2.175
1974	Lombardia	Brescia	17073	Gambara	4.697
1975	Lombardia	Brescia	17074	Gardone Riviera	2.713
1976	Lombardia	Brescia	17076	Gargnano	3.033
1977	Lombardia	Brescia	17079	Gianico	2.196
1978	Lombardia	Brescia	17082	Idro	1.892
1979	Lombardia	Brescia	17083	Incudine	403
1980	Lombardia	Brescia	17084	Irma	147
1981	Lombardia	Brescia	17086	Isorella	4.091
1982	Lombardia	Brescia	17087	Lavenone	607
1983	Lombardia	Brescia	17089	Limone sul Garda	1.151
1984	Lombardia	Brescia	17090	Lodrino	1.750
1985	Lombardia	Brescia	17091	Lograto	3.793
1986	Lombardia	Brescia	17093	Longhena	607
1987	Lombardia	Brescia	17094	Losine	591
1988	Lombardia	Brescia	17095	Lozio	418
1989	Lombardia	Brescia	17097	Maclodio	1.501
1990	Lombardia	Brescia	17098	Magasa	145
1991	Lombardia	Brescia	17099	Mairano	3.329
1992	Lombardia	Brescia	17100	Malegno	2.078
1993	Lombardia	Brescia	17101	Malonno	3.320
1994	Lombardia	Brescia	17102	Manerba del Garda	4.902
1995	Lombardia	Brescia	17104	Marcheno	4.359
1996	Lombardia	Brescia	17105	Marmentino	676
1997	Lombardia	Brescia	17106	Marone	3.293
1998	Lombardia	Brescia	17108	Milzano	1.799
1999	Lombardia	Brescia	17109	Moniga del Garda	2.436
2000	Lombardia	Brescia	17110	Monno	564
2001	Lombardia	Brescia	17111	Monte Isola	1.804
2002	Lombardia	Brescia	17112	Monticelli Brusati	4.401
2003	Lombardia	Brescia	17115	Mura	790
2004	Lombardia	Brescia	17116	Muscoline	2.547
2005	Lombardia	Brescia	17118	Niardo	1.950
2006	Lombardia	Brescia	17119	Nuvolento	4.011
2007	Lombardia	Brescia	17120	Nuvolera	4.535




id	Regione	Provincia	Codice Istat del Comune (formato numerico)	Comune (solo denominazione in italiano)	Popolazione legale 2011 (09/10/2011)
2008	Lombardia	Brescia	17121	Odolo	2.086
2009	Lombardia	Brescia	17122	Offlaga	4.269
2010	Lombardia	Brescia	17123	Ome	3.238
2011	Lombardia	Brescia	17124	Ono San Pietro	1.002
2012	Lombardia	Brescia	17126	Orzivecchi	2.485
2013	Lombardia	Brescia	17128	Ossimo	1.442
2014	Lombardia	Brescia	17129	Padenghe sul Garda	4.276
2015	Lombardia	Brescia	17130	Paderno Franciacorta	3.699
2016	Lombardia	Brescia	17131	Paisco Loveno	198
2017	Lombardia	Brescia	17132	Paitone	2.091
2018	Lombardia	Brescia	17134	Paratico	4.464
2019	Lombardia	Brescia	17135	Paspardo	646
2020	Lombardia	Brescia	17137	Pavone del Mella	2.838
2021	Lombardia	Brescia	17139	Pertica Alta	599
2022	Lombardia	Brescia	17140	Pertica Bassa	686
2023	Lombardia	Brescia	17141	Pezzaze	1.586
2024	Lombardia	Brescia	17142	Pian Camuno	4.400
2025	Lombardia	Brescia	17206	Piancogno	4.679
2026	Lombardia	Brescia	17144	Polaveno	2.661
2027	Lombardia	Brescia	17145	Polpenazze del Garda	2.468
2028	Lombardia	Brescia	17146	Pompiano	3.893
2029	Lombardia	Brescia	17148	Ponte di Legno	1.754
2030	Lombardia	Brescia	17151	Pozzolengo	3.438
2031	Lombardia	Brescia	17152	Pralboino	2.912
2032	Lombardia	Brescia	17153	Preseglie	1.577
2033	Lombardia	Brescia	17154	Prestine	384
2034	Lombardia	Brescia	17157	Provaglio Val Sabbia	966
2035	Lombardia	Brescia	17158	Puegnago sul Garda	3.263
2036	Lombardia	Brescia	17160	Remedello	3.387
2037	Lombardia	Brescia	17162	Roccafranca	4.767
2038	Lombardia	Brescia	17164	Roè Volciano	4.465
2039	Lombardia	Brescia	17168	Sabbio Chiese	3.831
2040	Lombardia	Brescia	17169	Sale Marasino	3.370
2041	Lombardia	Brescia	17171	San Felice del Benaco	3.403
2042	Lombardia	Brescia	17172	San Gervasio Bresciano	2.469
2043	Lombardia	Brescia	17138	San Paolo	4.504
2044	Lombardia	Brescia	17173	San Zeno Naviglio	4.601
2045	Lombardia	Brescia	17175	Saviore dell'Adamello	992
2046	Lombardia	Brescia	17176	Sellero	1.506
2047	Lombardia	Brescia	17177	Seniga	1.581
2048	Lombardia	Brescia	17178	Serle	3.092
2049	Lombardia	Brescia	17180	Soiano del Lago	1.785
2050	Lombardia	Brescia	17181	Sonico	1.270
2051	Lombardia	Brescia	17182	Sulzano	1.892




id	Regione	Provincia	Codice Istat del Comune (formato numerico)	Comune (solo denominazione in italiano)	Popolazione legale 2011 (09/10/2011)
2052	Lombardia	Brescia	17183	Tavernole sul Mella	1.359
2053	Lombardia	Brescia	17184	Temù	1.083
2054	Lombardia	Brescia	17185	Tignale	1.298
2055	Lombardia	Brescia	17189	Tremosine	2.125
2056	Lombardia	Brescia	17191	Treviso Bresciano	566
2057	Lombardia	Brescia	17192	Urago d'Oglio	3.877
2058	Lombardia	Brescia	17193	Vallio Terme	1.372
2059	Lombardia	Brescia	17194	Valvestino	212
2060	Lombardia	Brescia	17196	Verolavecchia	3.875
2061	Lombardia	Brescia	17197	Vestone	4.461
2062	Lombardia	Brescia	17198	Veza d'Oglio	1.476
2063	Lombardia	Brescia	17200	Villachiera	1.432
2064	Lombardia	Brescia	17202	Vione	723
2065	Lombardia	Brescia	17203	Visano	1.933
2066	Lombardia	Brescia	17205	Zone	1.091
2067	Lombardia	Como	13004	Albese con Cassano	4.164
2068	Lombardia	Como	13005	Albiolo	2.679
2069	Lombardia	Como	13006	Alserio	1.176
2070	Lombardia	Como	13009	Anzano del Parco	1.757
2071	Lombardia	Como	13011	Argegno	667
2072	Lombardia	Como	13012	Arosio	4.987
2073	Lombardia	Como	13013	Asso	3.625
2074	Lombardia	Como	13015	Barni	597
2075	Lombardia	Como	13019	Bellagio	3.067
2076	Lombardia	Como	13021	Bene Lario	342
2077	Lombardia	Como	13022	Beregazzo con Figliaro	2.577
2078	Lombardia	Como	13023	Binago	4.776
2079	Lombardia	Como	13024	Bizzarone	1.517
2080	Lombardia	Como	13025	Blessagno	284
2081	Lombardia	Como	13026	Blevio	1.185
2082	Lombardia	Como	13029	Brenna	2.011
2083	Lombardia	Como	13030	Briennio	402
2084	Lombardia	Como	13032	Brunate	1.766
2085	Lombardia	Como	13034	Bulgarograsso	3.883
2086	Lombardia	Como	13037	Caglio	430
2087	Lombardia	Como	13038	Cagno	2.058
2088	Lombardia	Como	13040	Campione d'Italia	2.158
2089	Lombardia	Como	13044	Carate Urio	1.216
2090	Lombardia	Como	13045	Carbonate	2.905
2091	Lombardia	Como	13046	Carimate	4.327
2092	Lombardia	Como	13047	Carlazzo	2.972
2093	Lombardia	Como	13050	Casasco d'Intelvi	418
2094	Lombardia	Como	13052	Caslino d'Erba	1.692
2095	Lombardia	Como	13053	Casnate con Bernate	4.915



id	Regione	Provincia	Codice Istat del Comune (formato numerico)	Comune (solo denominazione in italiano)	Popolazione legale 2011 (09/10/2011)
2096	Lombardia	Como	13055	Cassina Rizzardi	3.175
2097	Lombardia	Como	13058	Castelmarte	1.286
2098	Lombardia	Como	13059	Castelnuovo Bozzente	889
2099	Lombardia	Como	13060	Castiglione d'Intelvi	1.057
2100	Lombardia	Como	13061	Cavallasca	2.914
2101	Lombardia	Como	13062	Cavargna	242
2102	Lombardia	Como	13063	Cerano d'Intelvi	536
2103	Lombardia	Como	13068	Cirimido	2.109
2104	Lombardia	Como	13070	Civenna	729
2105	Lombardia	Como	13071	Claino con Osteno	543
2106	Lombardia	Como	13074	Colonno	529
2107	Lombardia	Como	13077	Corrido	841
2108	Lombardia	Como	13083	Cremia	709
2109	Lombardia	Como	13084	Cucciago	3.450
2110	Lombardia	Como	13085	Cusino	238
2111	Lombardia	Como	13087	Dizzasco	565
2112	Lombardia	Como	13089	Domaso	1.455
2113	Lombardia	Como	13090	Dongo	3.489
2114	Lombardia	Como	13092	Dosso del Liro	275
2115	Lombardia	Como	13093	Drezzo	1.231
2116	Lombardia	Como	13097	Eupilio	2.769
2117	Lombardia	Como	13098	Faggeto Lario	1.235
2118	Lombardia	Como	13099	Faloppio	4.274
2119	Lombardia	Como	13100	Fenegrò	3.147
2120	Lombardia	Como	13106	Garzeno	852
2121	Lombardia	Como	13107	Gera Lario	1.016
2122	Lombardia	Como	13109	Gironico	2.255
2123	Lombardia	Como	13110	Grandate	2.862
2124	Lombardia	Como	13111	Grandola ed Uniti	1.313
2125	Lombardia	Como	13249	Gravedona ed Uniti	4.209
2126	Lombardia	Como	13113	Griante	623
2127	Lombardia	Como	13119	Laglio	917
2128	Lombardia	Como	13120	Laino	517
2129	Lombardia	Como	13121	Lambrugo	2.469
2130	Lombardia	Como	13122	Lanzo d'Intelvi	1.420
2131	Lombardia	Como	13123	Lasnigo	462
2132	Lombardia	Como	13125	Lenno	1.833
2133	Lombardia	Como	13126	Lezzeno	2.052
2134	Lombardia	Como	13128	Limido Comasco	3.793
2135	Lombardia	Como	13130	Livo	190
2136	Lombardia	Como	13131	Locate Varesino	4.216
2137	Lombardia	Como	13134	Longone al Segrino	1.780
2138	Lombardia	Como	13135	Luisago	2.686
2139	Lombardia	Como	13137	Lurago Marinone	2.456



id	Regione	Provincia	Codice Istat del Comune (formato numerico)	Comune (solo denominazione in italiano)	Popolazione legale 2011 (09/10/2011)
2140	Lombardia	Como	13139	Magreglio	645
2141	Lombardia	Como	13144	Maslianico	3.305
2142	Lombardia	Como	13145	Menaggio	3.182
2143	Lombardia	Como	13147	Merone	4.155
2144	Lombardia	Como	13148	Mezzegra	1.014
2145	Lombardia	Como	13152	Moltrasio	1.640
2146	Lombardia	Como	13153	Monguzzo	2.230
2147	Lombardia	Como	13154	Montano Lucino	4.775
2148	Lombardia	Como	13155	Montemezzo	261
2149	Lombardia	Como	13157	Montorfano	2.619
2150	Lombardia	Como	13160	Musso	1.019
2151	Lombardia	Como	13161	Nesso	1.241
2152	Lombardia	Como	13163	Novedrate	2.873
2153	Lombardia	Como	13169	Oltrona di San Mamette	2.289
2154	Lombardia	Como	13170	Orsenigo	2.757
2155	Lombardia	Como	13172	Ossuccio	973
2156	Lombardia	Como	13175	Parè	1.748
2157	Lombardia	Como	13178	Peglio	185
2158	Lombardia	Como	13179	Pellio Intelvi	1.004
2159	Lombardia	Como	13183	Pianello del Lario	1.041
2160	Lombardia	Como	13184	Pigra	266
2161	Lombardia	Como	13185	Plesio	842
2162	Lombardia	Como	13186	Pognana Lario	764
2163	Lombardia	Como	13187	Ponna	267
2164	Lombardia	Como	13188	Ponte Lambro	4.345
2165	Lombardia	Como	13189	Porlezza	4.661
2166	Lombardia	Como	13192	Proserpio	892
2167	Lombardia	Como	13193	Pusiano	1.327
2168	Lombardia	Como	13194	Ramponio Verna	411
2169	Lombardia	Como	13195	Rezzago	317
2170	Lombardia	Como	13197	Rodero	1.210
2171	Lombardia	Como	13199	Ronago	1.754
2172	Lombardia	Como	13203	Sala Comacina	614
2173	Lombardia	Como	13204	San Bartolomeo Val Cavargna	1.041
2174	Lombardia	Como	13205	San Fedele Intelvi	1.752
2175	Lombardia	Como	13206	San Fermo della Battaglia	4.466
2176	Lombardia	Como	13207	San Nazzaro Val Cavargna	338
2177	Lombardia	Como	13248	San Siro	1.758
2178	Lombardia	Como	13211	Schignano	874
2179	Lombardia	Como	13212	Senna Comasco	3.171
2180	Lombardia	Como	13215	Solbiate	2.530
2181	Lombardia	Como	13216	Sorico	1.234
2182	Lombardia	Como	13217	Sormano	633
2183	Lombardia	Como	13218	Stazzona	634



id	Regione	Provincia	Codice Istat del Comune (formato numerico)	Comune (solo denominazione in italiano)	Popolazione legale 2011 (09/10/2011)
2184	Lombardia	Como	13223	Torno	1.203
2185	Lombardia	Como	13225	Tremezzo	1.258
2186	Lombardia	Como	13226	Trezzone	237
2187	Lombardia	Como	13228	Uggiate-Trevano	4.451
2188	Lombardia	Como	13233	Val Rezzo	179
2189	Lombardia	Como	13229	Valbrona	2.656
2190	Lombardia	Como	13232	Valmorea	2.656
2191	Lombardia	Como	13234	Valsolda	1.647
2192	Lombardia	Como	13236	Veleso	274
2193	Lombardia	Como	13238	Veniano	2.887
2194	Lombardia	Como	13239	Vercana	751
2195	Lombardia	Como	13242	Vertemate con Minoprio	3.982
2196	Lombardia	Como	13246	Zelbio	220
2197	Lombardia	Cremona	19001	Acquanegra Cremonese	1.302
2198	Lombardia	Cremona	19002	Agnadello	3.757
2199	Lombardia	Cremona	19003	Annicco	2.075
2200	Lombardia	Cremona	19004	Azzanello	717
2201	Lombardia	Cremona	19005	Bagnolo Cremasco	4.788
2202	Lombardia	Cremona	19006	Bonemerse	1.485
2203	Lombardia	Cremona	19007	Bordolano	621
2204	Lombardia	Cremona	19008	Ca' d'Andrea	480
2205	Lombardia	Cremona	19009	Calvatone	1.260
2206	Lombardia	Cremona	19010	Camisano	1.303
2207	Lombardia	Cremona	19011	Campagnola Cremasca	683
2208	Lombardia	Cremona	19012	Capergnanica	2.095
2209	Lombardia	Cremona	19013	Cappella Cantone	577
2210	Lombardia	Cremona	19014	Cappella de' Picenardi	439
2211	Lombardia	Cremona	19015	Capralba	2.452
2212	Lombardia	Cremona	19016	Casalbuttano ed Uniti	4.103
2213	Lombardia	Cremona	19017	Casale Cremasco-Vidolasco	1.826
2214	Lombardia	Cremona	19018	Casaletto Ceredano	1.180
2215	Lombardia	Cremona	19019	Casaletto di Sopra	548
2216	Lombardia	Cremona	19020	Casaletto Vaprio	1.761
2217	Lombardia	Cremona	19022	Casalmorano	1.680
2218	Lombardia	Cremona	19024	Castel Gabbiano	455
2219	Lombardia	Cremona	19023	Casteldidone	576
2220	Lombardia	Cremona	19027	Castelvisconti	330
2221	Lombardia	Cremona	19028	Cella Dati	553
2222	Lombardia	Cremona	19029	Chieve	2.240
2223	Lombardia	Cremona	19030	Cicognolo	955
2224	Lombardia	Cremona	19031	Cingia de' Botti	1.371
2225	Lombardia	Cremona	19032	Corte de' Cortesi con Cignone	1.123
2226	Lombardia	Cremona	19033	Corte de' Frati	1.423
2227	Lombardia	Cremona	19034	Credera Rubbiano	1.645




id	Regione	Provincia	Codice Istat del Comune (formato numerico)	Comune (solo denominazione in italiano)	Popolazione legale 2011 (09/10/2011)
2228	Lombardia	Cremona	19037	Cremona	1.580
2229	Lombardia	Cremona	19038	Crotta d'Adda	654
2230	Lombardia	Cremona	19039	Cumignano sul Naviglio	447
2231	Lombardia	Cremona	19040	Derovere	310
2232	Lombardia	Cremona	19041	Dovera	3.865
2233	Lombardia	Cremona	19042	Drizzona	552
2234	Lombardia	Cremona	19043	Fiesco	1.200
2235	Lombardia	Cremona	19044	Formigara	1.116
2236	Lombardia	Cremona	19045	Gabbioneta-Binanuova	899
2237	Lombardia	Cremona	19046	Gadesco-Pieve Delmona	2.015
2238	Lombardia	Cremona	19047	Genivolta	1.178
2239	Lombardia	Cremona	19048	Gerre de' Caprioli	1.283
2240	Lombardia	Cremona	19049	Gombito	636
2241	Lombardia	Cremona	19050	Grontardo	1.469
2242	Lombardia	Cremona	19051	Grumello Cremonese ed Uniti	1.873
2243	Lombardia	Cremona	19052	Gussola	2.873
2244	Lombardia	Cremona	19053	Isola Dovarese	1.231
2245	Lombardia	Cremona	19054	Izano	2.068
2246	Lombardia	Cremona	19055	Madignano	2.931
2247	Lombardia	Cremona	19056	Malagnino	1.525
2248	Lombardia	Cremona	19057	Martignana di Po	1.893
2249	Lombardia	Cremona	19058	Monte Cremasco	2.356
2250	Lombardia	Cremona	19059	Montodine	2.606
2251	Lombardia	Cremona	19060	Moscazzano	822
2252	Lombardia	Cremona	19061	Motta Baluffi	980
2253	Lombardia	Cremona	19063	Olmeneta	967
2254	Lombardia	Cremona	19064	Ostiano	3.020
2255	Lombardia	Cremona	19065	Paderno Ponchielli	1.480
2256	Lombardia	Cremona	19066	Palazzo Pignano	3.848
2257	Lombardia	Cremona	19068	Persico Dosimo	3.372
2258	Lombardia	Cremona	19069	Pescarolo ed Uniti	1.608
2259	Lombardia	Cremona	19070	Pessina Cremonese	673
2260	Lombardia	Cremona	19071	Piadena	3.580
2261	Lombardia	Cremona	19072	Pianengo	2.561
2262	Lombardia	Cremona	19073	Pieranica	1.152
2263	Lombardia	Cremona	19074	Pieve d'Olmi	1.295
2264	Lombardia	Cremona	19075	Pieve San Giacomo	1.624
2265	Lombardia	Cremona	19077	Pozzaglio ed Uniti	1.471
2266	Lombardia	Cremona	19078	Quintano	910
2267	Lombardia	Cremona	19079	Ricengo	1.770
2268	Lombardia	Cremona	19080	Ripalta Arpina	1.055
2269	Lombardia	Cremona	19081	Ripalta Cremasca	3.394
2270	Lombardia	Cremona	19082	Ripalta Guerina	535
2271	Lombardia	Cremona	19083	Rivarolo del Re ed Uniti	2.077







id	Regione	Provincia	Codice Istat del Comune (formato numerico)	Comune (solo denominazione in italiano)	Popolazione legale 2011 (09/10/2011)
2272	Lombardia	Cremona	19085	Robecco d'Oglio	2.438
2273	Lombardia	Cremona	19086	Romanengo	3.021
2274	Lombardia	Cremona	19087	Salvirola	1.169
2275	Lombardia	Cremona	19088	San Bassano	2.207
2276	Lombardia	Cremona	19089	San Daniele Po	1.419
2277	Lombardia	Cremona	19090	San Giovanni in Croce	1.875
2278	Lombardia	Cremona	19091	San Martino del Lago	473
2279	Lombardia	Cremona	19092	Scandolara Ravara	1.466
2280	Lombardia	Cremona	19093	Scandolara Ripa d'Oglio	623
2281	Lombardia	Cremona	19094	Sernano	3.631
2282	Lombardia	Cremona	19095	Sesto ed Uniti	3.075
2283	Lombardia	Cremona	19096	Solarolo Rainerio	1.007
2284	Lombardia	Cremona	19099	Sospiro	3.236
2285	Lombardia	Cremona	19100	Spinadesco	1.575
2286	Lombardia	Cremona	19101	Spineda	633
2287	Lombardia	Cremona	19103	Stagno Lombardo	1.570
2288	Lombardia	Cremona	19104	Ticengo	448
2289	Lombardia	Cremona	19105	Torlino Vimercati	449
2290	Lombardia	Cremona	19106	Tornata	491
2291	Lombardia	Cremona	19107	Torre de' Picenardi	1.769
2292	Lombardia	Cremona	19108	Torricella del Pizzo	678
2293	Lombardia	Cremona	19109	Trescore Cremasco	2.882
2294	Lombardia	Cremona	19110	Trigolo	1.760
2295	Lombardia	Cremona	19111	Vaiano Cremasco	3.869
2296	Lombardia	Cremona	19112	Vailate	4.460
2297	Lombardia	Cremona	19113	Vescovato	3.991
2298	Lombardia	Cremona	19114	Volongo	578
2299	Lombardia	Cremona	19115	Voltido	405
2300	Lombardia	Lecco	97001	Abbadia Lariana	3.249
2301	Lombardia	Lecco	97002	Airuno	2.979
2302	Lombardia	Lecco	97003	Annone di Brianza	2.292
2303	Lombardia	Lecco	97004	Ballabio	4.018
2304	Lombardia	Lecco	97005	Barzago	2.577
2305	Lombardia	Lecco	97007	Barzio	1.297
2306	Lombardia	Lecco	97008	Bellano	3.264
2307	Lombardia	Lecco	97009	Bosisio Parini	3.504
2308	Lombardia	Lecco	97010	Brivio	4.686
2309	Lombardia	Lecco	97011	Bulciago	2.948
2310	Lombardia	Lecco	97014	Carenno	1.496
2311	Lombardia	Lecco	97015	Casargo	849
2312	Lombardia	Lecco	97017	Cassago Brianza	4.406
2313	Lombardia	Lecco	97018	Cassina Valsassina	470
2314	Lombardia	Lecco	97019	Castello di Brianza	2.475
2315	Lombardia	Lecco	97020	Cernusco Lombardone	3.851




id	Regione	Provincia	Codice Istat del Comune (formato numerico)	Comune (solo denominazione in italiano)	Popolazione legale 2011 (09/10/2011)
2316	Lombardia	Lecco	97021	Cesana Brianza	2.348
2317	Lombardia	Lecco	97022	Civate	4.019
2318	Lombardia	Lecco	97024	Colle Brianza	1.736
2319	Lombardia	Lecco	97025	Cortenova	1.265
2320	Lombardia	Lecco	97026	Costa Masnaga	4.751
2321	Lombardia	Lecco	97027	Crandola Valsassina	273
2322	Lombardia	Lecco	97028	Cremella	1.762
2323	Lombardia	Lecco	97029	Cremeno	1.438
2324	Lombardia	Lecco	97030	Dervio	2.681
2325	Lombardia	Lecco	97031	Dolzago	2.307
2326	Lombardia	Lecco	97032	Dorio	337
2327	Lombardia	Lecco	97033	Ello	1.242
2328	Lombardia	Lecco	97034	Erve	764
2329	Lombardia	Lecco	97035	Esino Lario	750
2330	Lombardia	Lecco	97037	Garbagnate Monastero	2.430
2331	Lombardia	Lecco	97038	Garlate	2.617
2332	Lombardia	Lecco	97039	Imbersago	2.408
2333	Lombardia	Lecco	97040	Introbio	2.003
2334	Lombardia	Lecco	97041	Introzzo	122
2335	Lombardia	Lecco	97043	Lierna	2.232
2336	Lombardia	Lecco	97044	Lomagna	4.899
2337	Lombardia	Lecco	97045	Malgrate	4.216
2338	Lombardia	Lecco	97047	Margno	375
2339	Lombardia	Lecco	97050	Moggio	503
2340	Lombardia	Lecco	97051	Molteno	3.587
2341	Lombardia	Lecco	97052	Monte Marenzo	1.971
2342	Lombardia	Lecco	97053	Montevecchia	2.480
2343	Lombardia	Lecco	97054	Monticello Brianza	4.217
2344	Lombardia	Lecco	97055	Morterone	34
2345	Lombardia	Lecco	97056	Nibionno	3.630
2346	Lombardia	Lecco	97060	Oliveto Lario	1.192
2347	Lombardia	Lecco	97061	Osnago	4.807
2348	Lombardia	Lecco	97062	Paderno d'Adda	3.881
2349	Lombardia	Lecco	97063	Pagnona	402
2350	Lombardia	Lecco	97064	Parlasco	141
2351	Lombardia	Lecco	97065	Pasturo	1.961
2352	Lombardia	Lecco	97066	Perego	1.765
2353	Lombardia	Lecco	97067	Perledo	1.025
2354	Lombardia	Lecco	97068	Pescate	2.188
2355	Lombardia	Lecco	97069	Premana	2.288
2356	Lombardia	Lecco	97070	Primaluna	2.187
2357	Lombardia	Lecco	97072	Rogeno	3.197
2358	Lombardia	Lecco	97073	Rovagnate	2.911
2359	Lombardia	Lecco	97074	Santa Maria Hoè	2.207




id	Regione	Provincia	Codice Istat del Comune (formato numerico)	Comune (solo denominazione in italiano)	Popolazione legale 2011 (09/10/2011)
2360	Lombardia	Lecco	97075	Sirone	2.391
2361	Lombardia	Lecco	97076	Sirtori	2.920
2362	Lombardia	Lecco	97077	Sueglio	147
2363	Lombardia	Lecco	97078	Suello	1.686
2364	Lombardia	Lecco	97079	Taceno	541
2365	Lombardia	Lecco	97080	Torre de' Busi	2.007
2366	Lombardia	Lecco	97081	Tremenico	186
2367	Lombardia	Lecco	97082	Valgrehentino	3.410
2368	Lombardia	Lecco	97084	Varenna	765
2369	Lombardia	Lecco	97085	Vendrogno	319
2370	Lombardia	Lecco	97086	Vercurago	2.833
2371	Lombardia	Lecco	97087	Verderio Inferiore	2.952
2372	Lombardia	Lecco	97088	Verderio Superiore	2.707
2373	Lombardia	Lecco	97089	Vestreno	307
2374	Lombardia	Lecco	97090	Viganò	2.012
2375	Lombardia	Lodi	98001	Abbadia Cerreto	297
2376	Lombardia	Lodi	98002	Bertonico	1.168
2377	Lombardia	Lodi	98003	Boffalora d'Adda	1.705
2378	Lombardia	Lodi	98004	Borghetto Lodigiano	4.379
2379	Lombardia	Lodi	98005	Borgo San Giovanni	2.213
2380	Lombardia	Lodi	98006	Brembio	2.647
2381	Lombardia	Lodi	98007	Camairago	667
2382	Lombardia	Lodi	98008	Casaleto Lodigiano	2.779
2383	Lombardia	Lodi	98009	Casalmiocco	3.069
2384	Lombardia	Lodi	98011	Caselle Landi	1.652
2385	Lombardia	Lodi	98012	Caselle Lurani	3.100
2386	Lombardia	Lodi	98013	Castelnuovo Bocca d'Adda	1.700
2387	Lombardia	Lodi	98014	Castiglione d'Adda	4.818
2388	Lombardia	Lodi	98015	Castiraga Vidardo	2.624
2389	Lombardia	Lodi	98016	Cavacurta	853
2390	Lombardia	Lodi	98017	Cavenago d'Adda	2.259
2391	Lombardia	Lodi	98018	Cervignano d'Adda	2.119
2392	Lombardia	Lodi	98020	Comazzo	2.183
2393	Lombardia	Lodi	98021	Cornegliano Laudense	2.838
2394	Lombardia	Lodi	98022	Corno Giovine	1.193
2395	Lombardia	Lodi	98023	Cornovecchio	226
2396	Lombardia	Lodi	98024	Corte Palasio	1.550
2397	Lombardia	Lodi	98025	Crespiatica	2.137
2398	Lombardia	Lodi	98026	Fombio	2.288
2399	Lombardia	Lodi	98027	Galgagnano	1.208
2400	Lombardia	Lodi	98028	Graffignana	2.604
2401	Lombardia	Lodi	98029	Guardamiglio	2.687
2402	Lombardia	Lodi	98030	Livraga	2.602
2403	Lombardia	Lodi	98033	Maccastorna	60




id	Regione	Provincia	Codice Istat del Comune (formato numerico)	Comune (solo denominazione in italiano)	Popolazione legale 2011 (09/10/2011)
2404	Lombardia	Lodi	98034	Mairago	1.397
2405	Lombardia	Lodi	98035	Maleo	3.249
2406	Lombardia	Lodi	98036	Marudo	1.568
2407	Lombardia	Lodi	98037	Massalengo	4.192
2408	Lombardia	Lodi	98038	Meleti	466
2409	Lombardia	Lodi	98039	Merlino	1.772
2410	Lombardia	Lodi	98040	Montanaso Lombardo	2.231
2411	Lombardia	Lodi	98042	Orio Litta	2.023
2412	Lombardia	Lodi	98043	Ospedaletto Lodigiano	1.853
2413	Lombardia	Lodi	98044	Ossago Lodigiano	1.412
2414	Lombardia	Lodi	98045	Pieve Fissiraga	1.604
2415	Lombardia	Lodi	98046	Salerano sul Lambro	2.653
2416	Lombardia	Lodi	98047	San Fiorano	1.804
2417	Lombardia	Lodi	98048	San Martino in Strada	3.624
2418	Lombardia	Lodi	98049	San Rocco al Porto	3.464
2419	Lombardia	Lodi	98051	Santo Stefano Lodigiano	1.902
2420	Lombardia	Lodi	98052	Secugnago	1.984
2421	Lombardia	Lodi	98053	Senna Lodigiana	1.997
2422	Lombardia	Lodi	98054	Somaglia	3.661
2423	Lombardia	Lodi	98055	Sordio	3.149
2424	Lombardia	Lodi	98057	Terranova dei Passerini	906
2425	Lombardia	Lodi	98058	Turano Lodigiano	1.538
2426	Lombardia	Lodi	98059	Valera Fratta	1.669
2427	Lombardia	Lodi	98060	Villanova del Sillaro	1.732
2428	Lombardia	Mantova	20001	Acquanegra sul Chiese	2.996
2429	Lombardia	Mantova	20004	Bigarello	2.083
2430	Lombardia	Mantova	20005	Borgoforte	3.487
2431	Lombardia	Mantova	20006	Borgofranco sul Po	790
2432	Lombardia	Mantova	20007	Bozzolo	4.181
2433	Lombardia	Mantova	20008	Canneto sull'Oglio	4.511
2434	Lombardia	Mantova	20009	Carbonara di Po	1.333
2435	Lombardia	Mantova	20010	Casalmoro	2.204
2436	Lombardia	Mantova	20011	Casaloldo	2.621
2437	Lombardia	Mantova	20012	Casalromano	1.551
2438	Lombardia	Mantova	20014	Castel d'Ario	4.787
2439	Lombardia	Mantova	20013	Castelbelforte	3.069
2440	Lombardia	Mantova	20018	Cavriana	3.911
2441	Lombardia	Mantova	20019	Ceresara	2.712
2442	Lombardia	Mantova	20020	Commessaggio	1.169
2443	Lombardia	Mantova	20022	Dosolo	3.385
2444	Lombardia	Mantova	20023	Felonica	1.464
2445	Lombardia	Mantova	20024	Gazoldo degli Ippoliti	2.968
2446	Lombardia	Mantova	20025	Gazzuolo	2.392
2447	Lombardia	Mantova	20029	Magnacavallo	1.669




id	Regione	Provincia	Codice Istat del Comune (formato numerico)	Comune (solo denominazione in italiano)	Popolazione legale 2011 (09/10/2011)
2448	Lombardia	Mantova	20032	Mariana Mantovana	729
2449	Lombardia	Mantova	20034	Medole	4.038
2450	Lombardia	Mantova	20036	Monzambano	4.837
2451	Lombardia	Mantova	20037	Motteggiana	2.516
2452	Lombardia	Mantova	20040	Pieve di Coriano	1.041
2453	Lombardia	Mantova	20041	Piubega	1.768
2454	Lombardia	Mantova	20043	Pomponesco	1.763
2455	Lombardia	Mantova	20044	Ponti sul Mincio	2.272
2456	Lombardia	Mantova	20046	Quingentole	1.194
2457	Lombardia	Mantova	20048	Redonesco	1.335
2458	Lombardia	Mantova	20049	Revere	2.545
2459	Lombardia	Mantova	20050	Rivarolo Mantovano	2.608
2460	Lombardia	Mantova	20054	Sabbioneta	4.313
2461	Lombardia	Mantova	20056	San Giacomo delle Segnate	1.779
2462	Lombardia	Mantova	20058	San Giovanni del Dosso	1.298
2463	Lombardia	Mantova	20059	San Martino dall'Argine	1.811
2464	Lombardia	Mantova	20060	Schivenoglia	1.240
2465	Lombardia	Mantova	20062	Serravalle a Po	1.593
2466	Lombardia	Mantova	20063	Solferino	2.531
2467	Lombardia	Mantova	20064	Sustinente	2.240
2468	Lombardia	Mantova	20067	Villa Poma	2.033
2469	Lombardia	Mantova	20068	Villimpenta	2.205
2470	Lombardia	Milano	15005	Albairate	4.621
2471	Lombardia	Milano	15014	Basiano	3.639
2472	Lombardia	Milano	15016	Bellinzago Lombardo	3.810
2473	Lombardia	Milano	15019	Bernate Ticino	3.071
2474	Lombardia	Milano	15022	Besate	2.022
2475	Lombardia	Milano	15026	Boffalora sopra Ticino	4.195
2476	Lombardia	Milano	15035	Bubbiano	2.215
2477	Lombardia	Milano	15038	Buscate	4.751
2478	Lombardia	Milano	15042	Calvignasco	1.182
2479	Lombardia	Milano	15050	Carpiano	3.976
2480	Lombardia	Milano	15055	Casarile	3.867
2481	Lombardia	Milano	15061	Cassinetta di Lugagnano	1.884
2482	Lombardia	Milano	15071	Cerro al Lambro	4.956
2483	Lombardia	Milano	15078	Cislano	4.263
2484	Lombardia	Milano	15082	Colturano	1.952
2485	Lombardia	Milano	15097	Cusago	3.597
2486	Lombardia	Milano	15101	Dresano	3.023
2487	Lombardia	Milano	15110	Grezzago	2.842
2488	Lombardia	Milano	15112	Gudo Visconti	1.711
2489	Lombardia	Milano	15122	Liscate	4.050
2490	Lombardia	Milano	15136	Masate	3.312
2491	Lombardia	Milano	15144	Mesero	3.909




id	Regione	Provincia	Codice Istat del Comune (formato numerico)	Comune (solo denominazione in italiano)	Popolazione legale 2011 (09/10/2011)
2492	Lombardia	Milano	15150	Morimondo	1.183
2493	Lombardia	Milano	15155	Nosate	689
2494	Lombardia	Milano	15158	Noviglio	4.237
2495	Lombardia	Milano	15164	Ossona	4.134
2496	Lombardia	Milano	15165	Ozzero	1.467
2497	Lombardia	Milano	15183	Robecchetto con Induno	4.869
2498	Lombardia	Milano	15185	Rodano	4.526
2499	Lombardia	Milano	15202	San Zenone al Lambro	4.186
2500	Lombardia	Milano	15200	Santo Stefano Ticino	4.801
2501	Lombardia	Milano	15219	Trezzano Rosa	4.861
2502	Lombardia	Milano	15222	Tribiano	3.312
2503	Lombardia	Milano	15235	Vermezzo	3.829
2504	Lombardia	Milano	15236	Vernate	3.181
2505	Lombardia	Milano	15244	Vizzolo Predabissi	4.045
2506	Lombardia	Milano	15246	Zelo Surrigone	1.477
2507	Lombardia	Monza e Brianza	108002	Aicurzio	2.067
2508	Lombardia	Monza e Brianza	108013	Burago di Molgora	4.240
2509	Lombardia	Monza e Brianza	108014	Camparada	2.074
2510	Lombardia	Monza e Brianza	108022	Correzzana	2.657
2511	Lombardia	Monza e Brianza	108031	Mezzago	4.106
2512	Lombardia	Monza e Brianza	108036	Ornago	4.702
2513	Lombardia	Monza e Brianza	108037	Renate	4.177
2514	Lombardia	Monza e Brianza	108055	Roncello	3.925
2515	Lombardia	Monza e Brianza	108038	Ronco Briantino	3.389
2516	Lombardia	Monza e Brianza	108042	Sulbiate	4.067
2517	Lombardia	Monza e Brianza	108047	Veduggio con Colzano	4.434
2518	Lombardia	Pavia	18001	Alagna	882
2519	Lombardia	Pavia	18002	Albaredo Arnaboldi	225
2520	Lombardia	Pavia	18003	Albonese	565
2521	Lombardia	Pavia	18004	Albuzzano	3.355
2522	Lombardia	Pavia	18005	Arena Po	1.625
2523	Lombardia	Pavia	18006	Badia Pavese	402
2524	Lombardia	Pavia	18007	Bagnaria	675
2525	Lombardia	Pavia	18008	Barbianello	890
2526	Lombardia	Pavia	18009	Bascapè	1.715
2527	Lombardia	Pavia	18010	Bastida de' Dossi	172
2528	Lombardia	Pavia	18011	Bastida Pancarana	1.032
2529	Lombardia	Pavia	18012	Battuda	582
2530	Lombardia	Pavia	18014	Bereguardo	2.775
2531	Lombardia	Pavia	18015	Borgarello	2.659
2532	Lombardia	Pavia	18016	Borgo Priolo	1.382
2533	Lombardia	Pavia	18018	Borgo San Siro	1.035
2534	Lombardia	Pavia	18017	Borgoratto Mormorolo	423
2535	Lombardia	Pavia	18019	Bornasco	2.589



id	Regione	Provincia	Codice Istat del Comune (formato numerico)	Comune (solo denominazione in italiano)	Popolazione legale 2011 (09/10/2011)
2536	Lombardia	Pavia	18020	Bosnasco	633
2537	Lombardia	Pavia	18021	Brallo di Pregola	689
2538	Lombardia	Pavia	18022	Breme	853
2539	Lombardia	Pavia	18023	Bressana Bottarone	3.535
2540	Lombardia	Pavia	18025	Calvignano	128
2541	Lombardia	Pavia	18026	Campospinoso	990
2542	Lombardia	Pavia	18027	Candia Lomellina	1.636
2543	Lombardia	Pavia	18028	Canevino	112
2544	Lombardia	Pavia	18029	Canneto Pavese	1.423
2545	Lombardia	Pavia	18030	Carbonara al Ticino	1.516
2546	Lombardia	Pavia	18031	Casanova Lonati	483
2547	Lombardia	Pavia	18032	Casatisma	895
2548	Lombardia	Pavia	18033	Casei Gerola	2.500
2549	Lombardia	Pavia	18036	Castana	744
2550	Lombardia	Pavia	18038	Castelletto di Branduzzo	1.037
2551	Lombardia	Pavia	18039	Castello d'Agogna	1.091
2552	Lombardia	Pavia	18040	Castelnovetto	624
2553	Lombardia	Pavia	18042	Cecima	233
2554	Lombardia	Pavia	18043	Ceranova	1.894
2555	Lombardia	Pavia	18044	Ceretto Lomellina	205
2556	Lombardia	Pavia	18045	Cergnago	754
2557	Lombardia	Pavia	18047	Cervesina	1.224
2558	Lombardia	Pavia	18048	Chignolo Po	3.992
2559	Lombardia	Pavia	18049	Cigognola	1.363
2560	Lombardia	Pavia	18051	Codevilla	1.000
2561	Lombardia	Pavia	18052	Confienza	1.671
2562	Lombardia	Pavia	18053	Copiano	1.794
2563	Lombardia	Pavia	18054	Corana	798
2564	Lombardia	Pavia	18055	Cornale	723
2565	Lombardia	Pavia	18056	Corteolona	2.132
2566	Lombardia	Pavia	18057	Corvino San Quirico	1.034
2567	Lombardia	Pavia	18058	Costa de' Nobili	351
2568	Lombardia	Pavia	18059	Cozzo	371
2569	Lombardia	Pavia	18060	Cura Carpignano	4.371
2570	Lombardia	Pavia	18061	Dorno	4.584
2571	Lombardia	Pavia	18062	Ferrera Erbognone	1.121
2572	Lombardia	Pavia	18063	Filighera	849
2573	Lombardia	Pavia	18064	Fortunago	383
2574	Lombardia	Pavia	18065	Frascarolo	1.214
2575	Lombardia	Pavia	18066	Gallivola	213
2576	Lombardia	Pavia	18067	Gambarana	242
2577	Lombardia	Pavia	18070	Genzone	358
2578	Lombardia	Pavia	18071	Gerenzago	1.386
2579	Lombardia	Pavia	18073	Godiasco Salice Terme	3.130



id	Regione	Provincia	Codice Istat del Comune (formato numerico)	Comune (solo denominazione in italiano)	Popolazione legale 2011 (09/10/2011)
2580	Lombardia	Pavia	18074	Golferenzo	206
2581	Lombardia	Pavia	18075	Gravellona Lomellina	2.688
2582	Lombardia	Pavia	18076	Gropello Cairoli	4.592
2583	Lombardia	Pavia	18077	Inverno e Monteleone	1.390
2584	Lombardia	Pavia	18079	Langosco	436
2585	Lombardia	Pavia	18080	Lardirago	1.200
2586	Lombardia	Pavia	18081	Linarolo	2.754
2587	Lombardia	Pavia	18082	Lirio	136
2588	Lombardia	Pavia	18083	Lomello	2.295
2589	Lombardia	Pavia	18084	Lungavilla	2.412
2590	Lombardia	Pavia	18085	Maghero	1.690
2591	Lombardia	Pavia	18086	Marcignago	2.440
2592	Lombardia	Pavia	18087	Marzano	1.559
2593	Lombardia	Pavia	18089	Menconico	378
2594	Lombardia	Pavia	18090	Mezzana Bigli	1.108
2595	Lombardia	Pavia	18091	Mezzana Rabattone	502
2596	Lombardia	Pavia	18092	Mezzanino	1.494
2597	Lombardia	Pavia	18093	Miradolo Terme	3.792
2598	Lombardia	Pavia	18094	Montalto Pavese	924
2599	Lombardia	Pavia	18095	Montebello della Battaglia	1.689
2600	Lombardia	Pavia	18096	Montecalvo Versiggia	561
2601	Lombardia	Pavia	18097	Montescano	383
2602	Lombardia	Pavia	18098	Montesegale	307
2603	Lombardia	Pavia	18099	Monticelli Pavese	711
2604	Lombardia	Pavia	18100	Montù Beccaria	1.722
2605	Lombardia	Pavia	18101	Mornico Losana	721
2606	Lombardia	Pavia	18103	Nicorvo	364
2607	Lombardia	Pavia	18104	Olevano di Lomellina	783
2608	Lombardia	Pavia	18105	Oliva Gessi	173
2609	Lombardia	Pavia	18106	Ottobiano	1.181
2610	Lombardia	Pavia	18107	Palestro	1.885
2611	Lombardia	Pavia	18108	Pancarana	316
2612	Lombardia	Pavia	18109	Parona	1.987
2613	Lombardia	Pavia	18111	Petra de' Giorgi	915
2614	Lombardia	Pavia	18112	Pieve Albignola	916
2615	Lombardia	Pavia	18113	Pieve del Cairo	2.108
2616	Lombardia	Pavia	18114	Pieve Porto Morone	2.788
2617	Lombardia	Pavia	18115	Pinarolo Po	1.702
2618	Lombardia	Pavia	18116	Pizzale	722
2619	Lombardia	Pavia	18117	Ponte Nizza	811
2620	Lombardia	Pavia	18118	Portalbera	1.551
2621	Lombardia	Pavia	18119	Rea	432
2622	Lombardia	Pavia	18120	Redavalle	1.056
2623	Lombardia	Pavia	18121	Retorbido	1.506







id	Regione	Provincia	Codice Istat del Comune (formato numerico)	Comune (solo denominazione in italiano)	Popolazione legale 2011 (09/10/2011)
2624	Lombardia	Pavia	18124	Robecco Pavese	569
2625	Lombardia	Pavia	18125	Rocca de' Giorgi	79
2626	Lombardia	Pavia	18126	Rocca Susella	234
2627	Lombardia	Pavia	18127	Rognano	619
2628	Lombardia	Pavia	18128	Romagnese	744
2629	Lombardia	Pavia	18129	Roncaro	1.385
2630	Lombardia	Pavia	18130	Rosasco	638
2631	Lombardia	Pavia	18131	Rovescala	917
2632	Lombardia	Pavia	18132	Ruino	745
2633	Lombardia	Pavia	18133	San Cipriano Po	516
2634	Lombardia	Pavia	18134	San Damiano al Colle	719
2635	Lombardia	Pavia	18135	San Genesio ed Uniti	3.788
2636	Lombardia	Pavia	18136	San Giorgio di Lomellina	1.155
2637	Lombardia	Pavia	18145	San Zenone al Po	598
2638	Lombardia	Pavia	18139	Santa Cristina e Bissone	2.028
2639	Lombardia	Pavia	18140	Santa Gioletta	1.685
2640	Lombardia	Pavia	18142	Santa Margherita di Staffora	513
2641	Lombardia	Pavia	18143	Santa Maria della Versa	2.476
2642	Lombardia	Pavia	18141	Sant'Alessio con Vialone	840
2643	Lombardia	Pavia	18144	Sant'Angelo Lomellina	864
2644	Lombardia	Pavia	18146	Sartirana Lomellina	1.760
2645	Lombardia	Pavia	18147	Scaldasole	967
2646	Lombardia	Pavia	18148	Semiana	257
2647	Lombardia	Pavia	18149	Silvano Pietra	680
2648	Lombardia	Pavia	18151	Sommo	1.146
2649	Lombardia	Pavia	18152	Spessa	602
2650	Lombardia	Pavia	18154	Suardi	651
2651	Lombardia	Pavia	18155	Torrazza Coste	1.693
2652	Lombardia	Pavia	18156	Torre Beretti e Castellaro	588
2653	Lombardia	Pavia	18157	Torre d'Arese	977
2654	Lombardia	Pavia	18158	Torre de' Negri	347
2655	Lombardia	Pavia	18159	Torre d'Isola	2.395
2656	Lombardia	Pavia	18160	Torrevecchia Pia	3.427
2657	Lombardia	Pavia	18161	Torricella Verzate	837
2658	Lombardia	Pavia	18162	Travacò Siccomario	4.361
2659	Lombardia	Pavia	18163	Trivulzio	2.036
2660	Lombardia	Pavia	18164	Tromello	3.828
2661	Lombardia	Pavia	18165	Trovo	1.023
2662	Lombardia	Pavia	18166	Val di Nizza	655
2663	Lombardia	Pavia	18167	Valeggio	236
2664	Lombardia	Pavia	18168	Valle Lomellina	2.153
2665	Lombardia	Pavia	18169	Valle Salimbene	1.537
2666	Lombardia	Pavia	18170	Valverde	299
2667	Lombardia	Pavia	18171	Varzi	3.405




id	Regione	Provincia	Codice Istat del Comune (formato numerico)	Comune (solo denominazione in italiano)	Popolazione legale 2011 (09/10/2011)
2668	Lombardia	Pavia	18172	Vellezzo Lomellina	101
2669	Lombardia	Pavia	18173	Vellezzo Bellini	3.066
2670	Lombardia	Pavia	18174	Verretto	386
2671	Lombardia	Pavia	18175	Verrua Po	1.319
2672	Lombardia	Pavia	18178	Villa Biscossi	75
2673	Lombardia	Pavia	18179	Villanova d'Ardenghi	770
2674	Lombardia	Pavia	18180	Villanterio	3.153
2675	Lombardia	Pavia	18181	Vistarino	1.546
2676	Lombardia	Pavia	18183	Volpara	133
2677	Lombardia	Pavia	18184	Zavattarello	1.036
2678	Lombardia	Pavia	18185	Zeccone	1.696
2679	Lombardia	Pavia	18186	Zeme	1.082
2680	Lombardia	Pavia	18187	Zenevredo	478
2681	Lombardia	Pavia	18188	Zerbo	445
2682	Lombardia	Pavia	18189	Zerbolò	1.653
2683	Lombardia	Pavia	18190	Zinasco	3.223
2684	Lombardia	Sondrio	14001	Albaredo per San Marco	349
2685	Lombardia	Sondrio	14002	Albosaggia	3.146
2686	Lombardia	Sondrio	14003	Andalo Valtellino	552
2687	Lombardia	Sondrio	14004	Aprica	1.588
2688	Lombardia	Sondrio	14005	Ardenno	3.270
2689	Lombardia	Sondrio	14006	Bema	130
2690	Lombardia	Sondrio	14007	Berbenno di Valtellina	4.308
2691	Lombardia	Sondrio	14008	Bianzone	1.273
2692	Lombardia	Sondrio	14009	Bormio	4.036
2693	Lombardia	Sondrio	14010	Buglio in Monte	2.091
2694	Lombardia	Sondrio	14011	Caiolo	1.035
2695	Lombardia	Sondrio	14012	Campodolcino	1.037
2696	Lombardia	Sondrio	14013	Caspoggio	1.500
2697	Lombardia	Sondrio	14014	Castello dell'Acqua	643
2698	Lombardia	Sondrio	14015	Castione Andevenno	1.562
2699	Lombardia	Sondrio	14016	Cedrasco	455
2700	Lombardia	Sondrio	14017	Cercino	754
2701	Lombardia	Sondrio	14019	Chiesa in Valmalenco	2.591
2702	Lombardia	Sondrio	14020	Chiuro	2.524
2703	Lombardia	Sondrio	14021	Cino	373
2704	Lombardia	Sondrio	14022	Civo	1.114
2705	Lombardia	Sondrio	14023	Colorina	1.460
2706	Lombardia	Sondrio	14025	Dazio	424
2707	Lombardia	Sondrio	14026	Delebio	3.173
2708	Lombardia	Sondrio	14027	Dubino	3.551
2709	Lombardia	Sondrio	14028	Faedo Valtellino	545
2710	Lombardia	Sondrio	14029	Forcola	835
2711	Lombardia	Sondrio	14030	Fusine	611




id	Regione	Provincia	Codice Istat del Comune (formato numerico)	Comune (solo denominazione in italiano)	Popolazione legale 2011 (09/10/2011)
2712	Lombardia	Sondrio	14031	Gerola Alta	189
2713	Lombardia	Sondrio	14032	Gordona	1.857
2714	Lombardia	Sondrio	14033	Grosio	4.619
2715	Lombardia	Sondrio	14034	Grosotto	1.615
2716	Lombardia	Sondrio	14036	Lanzada	1.372
2717	Lombardia	Sondrio	14038	Lovero	667
2718	Lombardia	Sondrio	14035	Madesimo	540
2719	Lombardia	Sondrio	14039	Mantello	732
2720	Lombardia	Sondrio	14040	Mazzo di Valtellina	1.041
2721	Lombardia	Sondrio	14041	Mello	1.001
2722	Lombardia	Sondrio	14042	Menarola	46
2723	Lombardia	Sondrio	14043	Mese	1.747
2724	Lombardia	Sondrio	14044	Montagna in Valtellina	3.031
2725	Lombardia	Sondrio	14046	Novate Mezzola	1.814
2726	Lombardia	Sondrio	14047	Pedesina	30
2727	Lombardia	Sondrio	14048	Piantedo	1.321
2728	Lombardia	Sondrio	14049	Piateda	2.309
2729	Lombardia	Sondrio	14050	Piuro	1.950
2730	Lombardia	Sondrio	14051	Poggiridenti	1.865
2731	Lombardia	Sondrio	14052	Ponte in Valtellina	2.304
2732	Lombardia	Sondrio	14053	Postalesio	659
2733	Lombardia	Sondrio	14054	Prata Camportaccio	2.921
2734	Lombardia	Sondrio	14055	Rasura	292
2735	Lombardia	Sondrio	14056	Rogolo	564
2736	Lombardia	Sondrio	14057	Samolaco	2.884
2737	Lombardia	Sondrio	14058	San Giacomo Filippo	395
2738	Lombardia	Sondrio	14059	Sernio	500
2739	Lombardia	Sondrio	14060	Sondalo	4.237
2740	Lombardia	Sondrio	14062	Spriana	101
2741	Lombardia	Sondrio	14063	Talamona	4.768
2742	Lombardia	Sondrio	14064	Tartano	190
2743	Lombardia	Sondrio	14065	Teglio	4.654
2744	Lombardia	Sondrio	14067	Torre di Santa Maria	824
2745	Lombardia	Sondrio	14068	Tovo di Sant'Agata	624
2746	Lombardia	Sondrio	14069	Traona	2.536
2747	Lombardia	Sondrio	14070	Tresivio	2.002
2748	Lombardia	Sondrio	14074	Val Masino	939
2749	Lombardia	Sondrio	14071	Valdidentro	4.045
2750	Lombardia	Sondrio	14072	Valdisotto	3.533
2751	Lombardia	Sondrio	14073	Valfurva	2.703
2752	Lombardia	Sondrio	14075	Verceia	1.093
2753	Lombardia	Sondrio	14076	Vervio	209
2754	Lombardia	Sondrio	14077	Villa di Chiavenna	1.030
2755	Lombardia	Sondrio	14078	Villa di Tirano	2.957




id	Regione	Provincia	Codice Istat del Comune (formato numerico)	Comune (solo denominazione in italiano)	Popolazione legale 2011 (09/10/2011)
2756	Lombardia	Varese	12001	Agra	379
2757	Lombardia	Varese	12005	Arsago Seprio	4.845
2758	Lombardia	Varese	12006	Azzate	4.554
2759	Lombardia	Varese	12007	Azzio	802
2760	Lombardia	Varese	12008	Barasso	1.710
2761	Lombardia	Varese	12009	Bardello	1.550
2762	Lombardia	Varese	12010	Bedero Valcuvia	667
2763	Lombardia	Varese	12011	Besano	2.603
2764	Lombardia	Varese	12014	Biandronno	3.285
2765	Lombardia	Varese	12015	Bisuschio	4.267
2766	Lombardia	Varese	12016	Bodio Lomnago	2.119
2767	Lombardia	Varese	12017	Brescia	3.362
2768	Lombardia	Varese	12018	Bregano	839
2769	Lombardia	Varese	12019	Brenta	1.798
2770	Lombardia	Varese	12020	Brezzo di Bedero	1.185
2771	Lombardia	Varese	12021	Brinzio	873
2772	Lombardia	Varese	12022	Brissago-Valtravaglia	1.250
2773	Lombardia	Varese	12023	Brunello	1.030
2774	Lombardia	Varese	12024	Brusimpiano	1.208
2775	Lombardia	Varese	12025	Buguggiate	3.115
2776	Lombardia	Varese	12027	Cadegliano-Viconago	1.867
2777	Lombardia	Varese	12028	Cadrezzate	1.818
2778	Lombardia	Varese	12030	Cantello	4.569
2779	Lombardia	Varese	12031	Caravate	2.612
2780	Lombardia	Varese	12035	Caronno Varesino	4.940
2781	Lombardia	Varese	12036	Casale Litta	2.652
2782	Lombardia	Varese	12037	Casalzuigno	1.304
2783	Lombardia	Varese	12038	Casciago	3.865
2784	Lombardia	Varese	12041	Cassano Valcuvia	665
2785	Lombardia	Varese	12043	Castello Cabiaglio	530
2786	Lombardia	Varese	12044	Castelseprio	1.281
2787	Lombardia	Varese	12045	Castelveccana	2.000
2788	Lombardia	Varese	12049	Cazzago Brabbia	828
2789	Lombardia	Varese	12051	Cittiglio	3.972
2790	Lombardia	Varese	12052	Clivio	1.942
2791	Lombardia	Varese	12053	Cocquio-Trevisago	4.756
2792	Lombardia	Varese	12054	Comabbio	1.194
2793	Lombardia	Varese	12055	Comerio	2.616
2794	Lombardia	Varese	12056	Cremenaga	768
2795	Lombardia	Varese	12057	Crosio della Valle	611
2796	Lombardia	Varese	12058	Cuasso al Monte	3.604
2797	Lombardia	Varese	12059	Cugliate-Fabiasco	3.074
2798	Lombardia	Varese	12060	Cunardo	2.887
2799	Lombardia	Varese	12061	Curiglia con Monteviasco	190




id	Regione	Provincia	Codice Istat del Comune (formato numerico)	Comune (solo denominazione in italiano)	Popolazione legale 2011 (09/10/2011)
2800	Lombardia	Varese	12062	Cuveglino	3.397
2801	Lombardia	Varese	12063	Cuvio	1.698
2802	Lombardia	Varese	12064	Daverio	3.075
2803	Lombardia	Varese	12065	Dumenza	1.433
2804	Lombardia	Varese	12066	Duno	159
2805	Lombardia	Varese	12069	Ferrera di Varese	693
2806	Lombardia	Varese	12071	Galliate Lombardo	982
2807	Lombardia	Varese	12073	Gazzada Schianno	4.644
2808	Lombardia	Varese	12074	Gemonio	2.883
2809	Lombardia	Varese	12076	Germignaga	3.724
2810	Lombardia	Varese	12077	Golasecca	2.653
2811	Lombardia	Varese	12080	Gornate Olona	2.227
2812	Lombardia	Varese	12081	Grantola	1.271
2813	Lombardia	Varese	12082	Inarzo	1.073
2814	Lombardia	Varese	12088	Leggiuno	3.571
2815	Lombardia	Varese	12089	Lonate Ceppino	4.860
2816	Lombardia	Varese	12091	Lozza	1.237
2817	Lombardia	Varese	12093	Luvinate	1.309
2818	Lombardia	Varese	12094	Maccagno	1.984
2819	Lombardia	Varese	12095	Malgesso	1.298
2820	Lombardia	Varese	12097	Marchirolo	3.381
2821	Lombardia	Varese	12099	Marzio	303
2822	Lombardia	Varese	12100	Masciago Primo	290
2823	Lombardia	Varese	12101	Mercallo	1.827
2824	Lombardia	Varese	12102	Mesenzana	1.486
2825	Lombardia	Varese	12103	Montegrino Valtravaglia	1.414
2826	Lombardia	Varese	12104	Monvalle	1.944
2827	Lombardia	Varese	12105	Morazzone	4.303
2828	Lombardia	Varese	12106	Mornago	4.834
2829	Lombardia	Varese	12107	Oggiona con Santo Stefano	4.295
2830	Lombardia	Varese	12110	Orino	840
2831	Lombardia	Varese	12111	Osmate	772
2832	Lombardia	Varese	12112	Pino sulla Sponda del Lago Maggiore	210
2833	Lombardia	Varese	12113	Porto Ceresio	3.001
2834	Lombardia	Varese	12114	Porto Valtravaglia	2.348
2835	Lombardia	Varese	12115	Rancio Valcuvia	935
2836	Lombardia	Varese	12116	Ranco	1.326
2837	Lombardia	Varese	12117	Saltrio	3.013
2838	Lombardia	Varese	12141	Sangiano	1.536
2839	Lombardia	Varese	12121	Solbiate Arno	4.274
2840	Lombardia	Varese	12125	Taino	3.762
2841	Lombardia	Varese	12126	Ternate	2.474
2842	Lombardia	Varese	12128	Travedona-Monate	4.022
2843	Lombardia	Varese	12129	Tronzano Lago Maggiore	254




id	Regione	Provincia	Codice Istat del Comune (formato numerico)	Comune (solo denominazione in italiano)	Popolazione legale 2011 (09/10/2011)
2844	Lombardia	Varese	12131	Valganna	1.584
2845	Lombardia	Varese	12132	Varano Borghi	2.418
2846	Lombardia	Varese	12135	Veddasca	250
2847	Lombardia	Varese	12140	Vizzola Ticino	576
2848	Marche	Ancona	42001	Agugliano	4.870
2849	Marche	Ancona	42003	Arcevia	4.914
2850	Marche	Ancona	42004	Barbara	1.408
2851	Marche	Ancona	42005	Belvedere Ostrense	2.288
2852	Marche	Ancona	42007	Camerata Picena	2.419
2853	Marche	Ancona	42009	Castel Colonna	1.039
2854	Marche	Ancona	42008	Castellino	4.763
2855	Marche	Ancona	42011	Castelleone di Suasa	1.702
2856	Marche	Ancona	42012	Castelplanio	3.482
2857	Marche	Ancona	42013	Cerreto d'Esi	3.967
2858	Marche	Ancona	42016	Cupramontana	4.838
2859	Marche	Ancona	42020	Genga	1.875
2860	Marche	Ancona	42024	Mergo	1.083
2861	Marche	Ancona	42025	Monsano	3.353
2862	Marche	Ancona	42029	Monte Roberto	3.026
2863	Marche	Ancona	42026	Montecarotto	2.080
2864	Marche	Ancona	42028	Monterado	2.137
2865	Marche	Ancona	42031	Morro d'Alba	1.977
2866	Marche	Ancona	42032	Numana	3.716
2867	Marche	Ancona	42033	Offagna	1.880
2868	Marche	Ancona	42036	Ostra Vetere	3.471
2869	Marche	Ancona	42037	Poggio San Marcello	731
2870	Marche	Ancona	42038	Polverigi	4.327
2871	Marche	Ancona	42039	Ripe	4.401
2872	Marche	Ancona	42040	Rosora	1.988
2873	Marche	Ancona	42041	San Marcello	2.069
2874	Marche	Ancona	42042	San Paolo di Jesi	902
2875	Marche	Ancona	42043	Santa Maria Nuova	4.199
2876	Marche	Ancona	42046	Serra de' Conti	3.722
2877	Marche	Ancona	42047	Serra San Quirico	2.967
2878	Marche	Ancona	42048	Sirolo	3.856
2879	Marche	Ancona	42049	Staffolo	2.290
2880	Marche	Ascoli Piceno	44001	Acquasanta Terme	3.050
2881	Marche	Ascoli Piceno	44002	Acquaviva Picena	3.848
2882	Marche	Ascoli Piceno	44005	Appignano del Tronto	1.852
2883	Marche	Ascoli Piceno	44006	Arquata del Tronto	1.287
2884	Marche	Ascoli Piceno	44010	Carassai	1.116
2885	Marche	Ascoli Piceno	44012	Castignano	2.947
2886	Marche	Ascoli Piceno	44013	Castorano	2.322
2887	Marche	Ascoli Piceno	44014	Colli del Tronto	3.566



id	Regione	Provincia	Codice Istat del Comune (formato numerico)	Comune (solo denominazione in italiano)	Popolazione legale 2011 (09/10/2011)
2888	Marche	Ascoli Piceno	44015	Comunanza	3.204
2889	Marche	Ascoli Piceno	44016	Cossignano	1.015
2890	Marche	Ascoli Piceno	44021	Force	1.428
2891	Marche	Ascoli Piceno	44027	Maltignano	2.483
2892	Marche	Ascoli Piceno	44029	Massignano	1.655
2893	Marche	Ascoli Piceno	44031	Monsampolo del Tronto	4.563
2894	Marche	Ascoli Piceno	44032	Montalto delle Marche	2.260
2895	Marche	Ascoli Piceno	44034	Montedinove	505
2896	Marche	Ascoli Piceno	44036	Montefiore dell'Aso	2.180
2897	Marche	Ascoli Piceno	44038	Montegallo	573
2898	Marche	Ascoli Piceno	44044	Montemonaco	635
2899	Marche	Ascoli Piceno	44056	Palmiano	214
2900	Marche	Ascoli Piceno	44063	Ripatransone	4.341
2901	Marche	Ascoli Piceno	44064	Roccafluvione	2.061
2902	Marche	Ascoli Piceno	44065	Rotella	936
2903	Marche	Ascoli Piceno	44073	Venarotta	2.146
2904	Marche	Fermo	109001	Altidona	3.234
2905	Marche	Fermo	109002	Amandola	3.709
2906	Marche	Fermo	109003	Belmonte Piceno	664
2907	Marche	Fermo	109004	Campofilone	1.951
2908	Marche	Fermo	109005	Falerone	3.395
2909	Marche	Fermo	109007	Francavilla d'Ete	1.009
2910	Marche	Fermo	109008	Grottazzolina	3.287
2911	Marche	Fermo	109009	Lapedona	1.175
2912	Marche	Fermo	109010	Magliano di Tenna	1.426
2913	Marche	Fermo	109011	Massa Fermana	1.002
2914	Marche	Fermo	109012	Monsampietro Morico	682
2915	Marche	Fermo	109013	Montappone	1.749
2916	Marche	Fermo	109016	Monte Giberto	815
2917	Marche	Fermo	109021	Monte Rinaldo	397
2918	Marche	Fermo	109023	Monte San Pietrangeli	2.547
2919	Marche	Fermo	109025	Monte Vidon Combatte	459
2920	Marche	Fermo	109026	Monte Vidon Corrado	777
2921	Marche	Fermo	109014	Montefalcone Appennino	445
2922	Marche	Fermo	109015	Montefortino	1.214
2923	Marche	Fermo	109019	Monteleone di Fermo	436
2924	Marche	Fermo	109020	Montelparo	861
2925	Marche	Fermo	109022	Monterubbiano	2.351
2926	Marche	Fermo	109027	Montottone	1.011
2927	Marche	Fermo	109028	Moresco	605
2928	Marche	Fermo	109029	Ortezzano	791
2929	Marche	Fermo	109030	Pedaso	2.771
2930	Marche	Fermo	109031	Petritoli	2.440
2931	Marche	Fermo	109032	Ponzano di Fermo	1.708




id	Regione	Provincia	Codice Istat del Comune (formato numerico)	Comune (solo denominazione in italiano)	Popolazione legale 2011 (09/10/2011)
2932	Marche	Fermo	109035	Rapagnano	2.044
2933	Marche	Fermo	109036	Santa Vittoria in Matenano	1.422
2934	Marche	Fermo	109038	Servigiano	2.347
2935	Marche	Fermo	109039	Smerillo	389
2936	Marche	Fermo	109040	Torre San Patrizio	2.078
2937	Marche	Macerata	43001	Acquacanina	122
2938	Marche	Macerata	43002	Apiro	2.421
2939	Marche	Macerata	43003	Appignano	4.212
2940	Marche	Macerata	43004	Belforte del Chienti	1.860
2941	Marche	Macerata	43005	Bolognola	161
2942	Marche	Macerata	43006	Caldarola	1.839
2943	Marche	Macerata	43008	Camporotondo di Fiastrone	589
2944	Marche	Macerata	43009	Castelraimondo	4.741
2945	Marche	Macerata	43010	Castelsantangelo sul Nera	310
2946	Marche	Macerata	43011	Cessapalombo	546
2947	Marche	Macerata	43014	Colmurano	1.278
2948	Marche	Macerata	43016	Esanatoglia	2.147
2949	Marche	Macerata	43017	Fiastra	578
2950	Marche	Macerata	43018	Fiordimonte	207
2951	Marche	Macerata	43019	Fiuminata	1.497
2952	Marche	Macerata	43020	Gagliole	655
2953	Marche	Macerata	43021	Gualdo	868
2954	Marche	Macerata	43022	Loro Piceno	2.481
2955	Marche	Macerata	43025	Mogliano	4.773
2956	Marche	Macerata	43027	Monte Cavallo	149
2957	Marche	Macerata	43032	Monte San Martino	792
2958	Marche	Macerata	43029	Montefano	3.555
2959	Marche	Macerata	43030	Montelupone	3.658
2960	Marche	Macerata	43034	Muccia	929
2961	Marche	Macerata	43035	Penna San Giovanni	1.154
2962	Marche	Macerata	43036	Petriolo	1.977
2963	Marche	Macerata	43038	Pieve Torina	1.483
2964	Marche	Macerata	43037	Pievebovigliana	844
2965	Marche	Macerata	43039	Pioraco	1.250
2966	Marche	Macerata	43040	Poggio San Vicino	297
2967	Marche	Macerata	43045	Ripe San Ginesio	860
2968	Marche	Macerata	43046	San Ginesio	3.644
2969	Marche	Macerata	43048	Sant'Angelo in Pontano	1.483
2970	Marche	Macerata	43049	Sarnano	3.367
2971	Marche	Macerata	43050	Sefro	431
2972	Marche	Macerata	43051	Serrapetrona	1.008
2973	Marche	Macerata	43052	Serravalle di Chienti	1.085
2974	Marche	Macerata	43055	Urbisaglia	2.712
2975	Marche	Macerata	43056	Ussita	420






id	Regione	Provincia	Codice Istat del Comune (formato numerico)	Comune (solo denominazione in italiano)	Popolazione legale 2011 (09/10/2011)
2976	Marche	Macerata	43057	Visso	1.180
2977	Marche	Pesaro e Urbino	41001	Acqualagna	4.496
2978	Marche	Pesaro e Urbino	41002	Apecchio	2.013
2979	Marche	Pesaro e Urbino	41003	Auditore	1.624
2980	Marche	Pesaro e Urbino	41004	Barchi	1.001
2981	Marche	Pesaro e Urbino	41005	Belforte all'Isauro	788
2982	Marche	Pesaro e Urbino	41006	Borgo Pace	643
2983	Marche	Pesaro e Urbino	41008	Cantiano	2.356
2984	Marche	Pesaro e Urbino	41009	Carpegna	1.670
2985	Marche	Pesaro e Urbino	41016	Fratte Rosa	1.017
2986	Marche	Pesaro e Urbino	41017	Frontino	313
2987	Marche	Pesaro e Urbino	41018	Frontone	1.348
2988	Marche	Pesaro e Urbino	41020	Gradara	4.758
2989	Marche	Pesaro e Urbino	41021	Isola del Piano	635
2990	Marche	Pesaro e Urbino	41022	Lunano	1.528
2991	Marche	Pesaro e Urbino	41023	Macerata Feltria	2.072
2992	Marche	Pesaro e Urbino	41025	Mercatello sul Metauro	1.437
2993	Marche	Pesaro e Urbino	41026	Mercatino Conca	1.108
2994	Marche	Pesaro e Urbino	41027	Mombaroccio	2.134
2995	Marche	Pesaro e Urbino	41028	Mondavio	3.929
2996	Marche	Pesaro e Urbino	41031	Monte Cerignone	678
2997	Marche	Pesaro e Urbino	41035	Monte Grimano Terme	1.166
2998	Marche	Pesaro e Urbino	41038	Monte Porzio	2.802
2999	Marche	Pesaro e Urbino	41030	Montecalvo in Foglia	2.700
3000	Marche	Pesaro e Urbino	41032	Monteciccardo	1.686
3001	Marche	Pesaro e Urbino	41033	Montecopiolo	1.175
3002	Marche	Pesaro e Urbino	41034	Montefelcino	2.726
3003	Marche	Pesaro e Urbino	41037	Montemaggiore al Metauro	2.812
3004	Marche	Pesaro e Urbino	41040	Orciano di Pesaro	2.157
3005	Marche	Pesaro e Urbino	41041	Peglio	735
3006	Marche	Pesaro e Urbino	41045	Petriano	2.814
3007	Marche	Pesaro e Urbino	41046	Piagge	1.018
3008	Marche	Pesaro e Urbino	41047	Piandimeleto	2.146
3009	Marche	Pesaro e Urbino	41048	Pietrarubbia	689
3010	Marche	Pesaro e Urbino	41049	Piobbico	2.109
3011	Marche	Pesaro e Urbino	41051	San Costanzo	4.841
3012	Marche	Pesaro e Urbino	41052	San Giorgio di Pesaro	1.448
3013	Marche	Pesaro e Urbino	41054	San Lorenzo in Campo	3.496
3014	Marche	Pesaro e Urbino	41057	Sant'Angelo in Vado	4.107
3015	Marche	Pesaro e Urbino	41058	Sant'Ippolito	1.574
3016	Marche	Pesaro e Urbino	41059	Sassocorvaro	3.456
3017	Marche	Pesaro e Urbino	41060	Sassofeltrio	1.445
3018	Marche	Pesaro e Urbino	41061	Serra Sant'Abbondio	1.099
3019	Marche	Pesaro e Urbino	41062	Serrungarina	2.582




id	Regione	Provincia	Codice Istat del Comune (formato numerico)	Comune (solo denominazione in italiano)	Popolazione legale 2011 (09/10/2011)
3020	Marche	Pesaro e Urbino	41064	Tavoletto	894
3021	Molise	Campobasso	70001	Acquaviva Collecroce	674
3022	Molise	Campobasso	70002	Baranello	2.732
3023	Molise	Campobasso	70004	Bonefro	1.528
3024	Molise	Campobasso	70005	Busso	1.367
3025	Molise	Campobasso	70007	Campochiaro	637
3026	Molise	Campobasso	70008	Campodipietra	2.567
3027	Molise	Campobasso	70009	Campolieto	938
3028	Molise	Campobasso	70011	Casacalenda	2.207
3029	Molise	Campobasso	70012	Casalciprano	571
3030	Molise	Campobasso	70013	Castelbottaccio	349
3031	Molise	Campobasso	70014	Castellino del Biferno	589
3032	Molise	Campobasso	70015	Castelmauro	1.638
3033	Molise	Campobasso	70016	Castropignano	1.029
3034	Molise	Campobasso	70017	Cercemaggiore	3.927
3035	Molise	Campobasso	70018	Cercepiccola	685
3036	Molise	Campobasso	70019	Civitacampomarano	451
3037	Molise	Campobasso	70020	Colle d'Anchise	802
3038	Molise	Campobasso	70021	Colletorto	2.087
3039	Molise	Campobasso	70022	Duronia	431
3040	Molise	Campobasso	70023	Ferrazzano	3.287
3041	Molise	Campobasso	70024	Fossalto	1.480
3042	Molise	Campobasso	70025	Gambatesa	1.487
3043	Molise	Campobasso	70026	Gildone	850
3044	Molise	Campobasso	70027	Guardiafiera	1.120
3045	Molise	Campobasso	70028	Guardiaregia	787
3046	Molise	Campobasso	70030	Jelsi	1.797
3047	Molise	Campobasso	70032	Limosano	826
3048	Molise	Campobasso	70033	Lucito	734
3049	Molise	Campobasso	70034	Lupara	538
3050	Molise	Campobasso	70035	Macchia Valfortore	621
3051	Molise	Campobasso	70036	Mafalda	1.231
3052	Molise	Campobasso	70037	Matrice	1.110
3053	Molise	Campobasso	70038	Mirabello Sannitico	2.157
3054	Molise	Campobasso	70039	Molise	162
3055	Molise	Campobasso	70040	Monacilioni	553
3056	Molise	Campobasso	70041	Montagano	1.150
3057	Molise	Campobasso	70042	Montecilfone	1.423
3058	Molise	Campobasso	70043	Montefalcone nel Sannio	1.650
3059	Molise	Campobasso	70044	Montelongo	384
3060	Molise	Campobasso	70045	Montemitro	454
3061	Molise	Campobasso	70047	Montorio nei Frentani	466
3062	Molise	Campobasso	70048	Morrone del Sannio	648
3063	Molise	Campobasso	70049	Oratino	1.560




id	Regione	Provincia	Codice Istat del Comune (formato numerico)	Comune (solo denominazione in italiano)	Popolazione legale 2011 (09/10/2011)
3064	Molise	Campobasso	70050	Palata	1.769
3065	Molise	Campobasso	70051	Petacciato	3.638
3066	Molise	Campobasso	70052	Petrella Tifernina	1.206
3067	Molise	Campobasso	70053	Pietracatella	1.433
3068	Molise	Campobasso	70054	Pietracupa	228
3069	Molise	Campobasso	70055	Portocannone	2.549
3070	Molise	Campobasso	70056	Provvidenti	122
3071	Molise	Campobasso	70058	Ripabottoni	544
3072	Molise	Campobasso	70059	Ripalimosani	2.972
3073	Molise	Campobasso	70060	Roccapivara	840
3074	Molise	Campobasso	70061	Rotello	1.219
3075	Molise	Campobasso	70062	Salcito	695
3076	Molise	Campobasso	70063	San Biase	209
3077	Molise	Campobasso	70064	San Felice del Molise	694
3078	Molise	Campobasso	70065	San Giacomo degli Schiavoni	1.410
3079	Molise	Campobasso	70066	San Giovanni in Galdo	624
3080	Molise	Campobasso	70067	San Giuliano del Sannio	1.050
3081	Molise	Campobasso	70068	San Giuliano di Puglia	1.057
3082	Molise	Campobasso	70069	San Martino in Pensilis	4.797
3083	Molise	Campobasso	70070	San Massimo	836
3084	Molise	Campobasso	70071	San Polo Matese	458
3085	Molise	Campobasso	70072	Santa Croce di Magliano	4.692
3086	Molise	Campobasso	70073	Sant'Angelo Limosano	348
3087	Molise	Campobasso	70074	Sant'Elia a Pianisi	1.910
3088	Molise	Campobasso	70075	Sepino	1.985
3089	Molise	Campobasso	70076	Spinete	1.373
3090	Molise	Campobasso	70077	Tavenna	815
3091	Molise	Campobasso	70079	Torella del Sannio	794
3092	Molise	Campobasso	70080	Toro	1.450
3093	Molise	Campobasso	70081	Trivento	4.812
3094	Molise	Campobasso	70082	Tufara	978
3095	Molise	Campobasso	70083	Ururi	2.793
3096	Molise	Campobasso	70084	Vinchiaturò	3.238
3097	Molise	Isernia	94001	Acquaviva d'Isernia	455
3098	Molise	Isernia	94003	Bagnoli del Trigno	772
3099	Molise	Isernia	94004	Belmonte del Sannio	810
3100	Molise	Isernia	94005	Cantalupo nel Sannio	729
3101	Molise	Isernia	94006	Capracotta	950
3102	Molise	Isernia	94007	Carovilli	1.428
3103	Molise	Isernia	94008	Carpinone	1.226
3104	Molise	Isernia	94009	Castel del Giudice	355
3105	Molise	Isernia	94012	Castel San Vincenzo	545
3106	Molise	Isernia	94010	Castelpetroso	1.662
3107	Molise	Isernia	94011	Castelpizzuto	159




id	Regione	Provincia	Codice Istat del Comune (formato numerico)	Comune (solo denominazione in italiano)	Popolazione legale 2011 (09/10/2011)
3108	Molise	Isernia	94013	Castelverrino	124
3109	Molise	Isernia	94014	Cerro al Volturno	1.341
3110	Molise	Isernia	94015	Chiauci	268
3111	Molise	Isernia	94016	Civitanova del Sannio	955
3112	Molise	Isernia	94017	Colli a Volturno	1.382
3113	Molise	Isernia	94018	Conca Casale	214
3114	Molise	Isernia	94019	Filignano	689
3115	Molise	Isernia	94020	Forlì del Sannio	735
3116	Molise	Isernia	94021	Fornelli	1.925
3117	Molise	Isernia	94022	Frosolone	3.255
3118	Molise	Isernia	94024	Longano	697
3119	Molise	Isernia	94025	Macchia d'Isernia	979
3120	Molise	Isernia	94026	Macchiagodena	1.844
3121	Molise	Isernia	94027	Miranda	1.064
3122	Molise	Isernia	94028	Montaquila	2.451
3123	Molise	Isernia	94029	Montenero Val Cocchiara	558
3124	Molise	Isernia	94030	Monteroduni	2.267
3125	Molise	Isernia	94031	Pesche	1.577
3126	Molise	Isernia	94032	Pescolanciano	878
3127	Molise	Isernia	94033	Pescopennataro	300
3128	Molise	Isernia	94034	Pettoranello del Molise	459
3129	Molise	Isernia	94035	Pietrabbondante	826
3130	Molise	Isernia	94036	Pizzone	335
3131	Molise	Isernia	94037	Poggio Sannita	764
3132	Molise	Isernia	94038	Pozzilli	2.275
3133	Molise	Isernia	94039	Rionero Sannitico	1.129
3134	Molise	Isernia	94040	Roccamandolfi	987
3135	Molise	Isernia	94041	Roccasicura	559
3136	Molise	Isernia	94042	Rocchetta a Volturno	1.064
3137	Molise	Isernia	94043	San Pietro Avellana	537
3138	Molise	Isernia	94045	Santa Maria del Molise	635
3139	Molise	Isernia	94044	Sant'Agapito	1.387
3140	Molise	Isernia	94046	Sant'Angelo del Pesco	368
3141	Molise	Isernia	94047	Sant'Elena Sannita	260
3142	Molise	Isernia	94048	Scapoli	758
3143	Molise	Isernia	94049	Sessano del Molise	744
3144	Molise	Isernia	94050	Sesto Campano	2.331
3145	Molise	Isernia	94051	Vastogirardi	728
3146	Piemonte	Alessandria	6002	Albera Ligure	329
3147	Piemonte	Alessandria	6004	Alfiano Natta	754
3148	Piemonte	Alessandria	6005	Alice Bel Colle	774
3149	Piemonte	Alessandria	6006	Alluvioni Cambiò	961
3150	Piemonte	Alessandria	6007	Altavilla Monferrato	497
3151	Piemonte	Alessandria	6008	Alzano Scrivia	380




id	Regione	Provincia	Codice Istat del Comune (formato numerico)	Comune (solo denominazione in italiano)	Popolazione legale 2011 (09/10/2011)
3152	Piemonte	Alessandria	6010	Avolasca	306
3153	Piemonte	Alessandria	6011	Balzola	1.420
3154	Piemonte	Alessandria	6012	Basaluzzo	2.071
3155	Piemonte	Alessandria	6013	Bassignana	1.742
3156	Piemonte	Alessandria	6014	Belforte Monferrato	505
3157	Piemonte	Alessandria	6015	Bergamasco	765
3158	Piemonte	Alessandria	6016	Berzano di Tortona	171
3159	Piemonte	Alessandria	6017	Bistagno	1.930
3160	Piemonte	Alessandria	6018	Borghetto di Borbera	1.991
3161	Piemonte	Alessandria	6020	Borgo San Martino	1.470
3162	Piemonte	Alessandria	6019	Borgoratto Alessandrino	617
3163	Piemonte	Alessandria	6021	Bosco Marengo	2.531
3164	Piemonte	Alessandria	6022	Bosio	1.240
3165	Piemonte	Alessandria	6023	Bozzole	331
3166	Piemonte	Alessandria	6024	Brignano-Frascata	451
3167	Piemonte	Alessandria	6025	Cabella Ligure	554
3168	Piemonte	Alessandria	6026	Camagna Monferrato	510
3169	Piemonte	Alessandria	6027	Camino	802
3170	Piemonte	Alessandria	6028	Cantalupo Ligure	549
3171	Piemonte	Alessandria	6029	Capriata d'Orba	1.926
3172	Piemonte	Alessandria	6030	Carbonara Scrivia	1.055
3173	Piemonte	Alessandria	6031	Carentino	325
3174	Piemonte	Alessandria	6032	Carezzano	444
3175	Piemonte	Alessandria	6033	Carpeneto	991
3176	Piemonte	Alessandria	6034	Carrega Ligure	83
3177	Piemonte	Alessandria	6035	Carrosio	481
3178	Piemonte	Alessandria	6036	Cartosio	811
3179	Piemonte	Alessandria	6037	Casal Cermelli	1.235
3180	Piemonte	Alessandria	6038	Casaleggio Boiro	401
3181	Piemonte	Alessandria	6040	Casalnoceto	1.015
3182	Piemonte	Alessandria	6041	Casasco	124
3183	Piemonte	Alessandria	6042	Cassano Spinola	1.793
3184	Piemonte	Alessandria	6043	Cassine	3.048
3185	Piemonte	Alessandria	6044	Cassinelle	937
3186	Piemonte	Alessandria	6045	Castellania	91
3187	Piemonte	Alessandria	6046	Castellar Guidobono	427
3188	Piemonte	Alessandria	6047	Castellazzo Bormida	4.566
3189	Piemonte	Alessandria	6048	Castelletto d'Erro	150
3190	Piemonte	Alessandria	6049	Castelletto d'Orba	2.096
3191	Piemonte	Alessandria	6050	Castelletto Merli	484
3192	Piemonte	Alessandria	6051	Castelletto Monferrato	1.558
3193	Piemonte	Alessandria	6052	Castelnuovo Bormida	680
3194	Piemonte	Alessandria	6054	Castelspina	422
3195	Piemonte	Alessandria	6055	Cavatore	301




id	Regione	Provincia	Codice Istat del Comune (formato numerico)	Comune (solo denominazione in italiano)	Popolazione legale 2011 (09/10/2011)
3196	Piemonte	Alessandria	6056	Cella Monte	528
3197	Piemonte	Alessandria	6057	Cereseto	457
3198	Piemonte	Alessandria	6058	Cerreto Grue	325
3199	Piemonte	Alessandria	6059	Cerrina Monferrato	1.495
3200	Piemonte	Alessandria	6060	Coniolo	451
3201	Piemonte	Alessandria	6061	Conzano	1.015
3202	Piemonte	Alessandria	6062	Costa Vescovato	357
3203	Piemonte	Alessandria	6063	Cremolino	1.062
3204	Piemonte	Alessandria	6064	Cuccaro Monferrato	339
3205	Piemonte	Alessandria	6065	Denice	190
3206	Piemonte	Alessandria	6066	Dernice	210
3207	Piemonte	Alessandria	6067	Fabbrica Curone	695
3208	Piemonte	Alessandria	6068	Felizzano	2.421
3209	Piemonte	Alessandria	6069	Fraconalto	352
3210	Piemonte	Alessandria	6070	FrancaVilla Bisio	518
3211	Piemonte	Alessandria	6071	Frascaro	446
3212	Piemonte	Alessandria	6072	Frassinello Monferrato	533
3213	Piemonte	Alessandria	6073	Frassineto Po	1.471
3214	Piemonte	Alessandria	6074	Fresonara	739
3215	Piemonte	Alessandria	6075	Frugarolo	2.012
3216	Piemonte	Alessandria	6076	Fubine	1.657
3217	Piemonte	Alessandria	6077	Gabiano	1.212
3218	Piemonte	Alessandria	6078	Gamalero	847
3219	Piemonte	Alessandria	6079	Garbagna	707
3220	Piemonte	Alessandria	6080	Gavazzana	172
3221	Piemonte	Alessandria	6081	Gavi	4.707
3222	Piemonte	Alessandria	6082	Giarole	720
3223	Piemonte	Alessandria	6083	Gremiasco	344
3224	Piemonte	Alessandria	6084	Grogardo	296
3225	Piemonte	Alessandria	6085	Grondona	545
3226	Piemonte	Alessandria	6086	Guazzora	313
3227	Piemonte	Alessandria	6087	Isola Sant'Antonio	734
3228	Piemonte	Alessandria	6088	Lerma	873
3229	Piemonte	Alessandria	6089	Lu	1.181
3230	Piemonte	Alessandria	6090	Malvicino	84
3231	Piemonte	Alessandria	6091	Masio	1.465
3232	Piemonte	Alessandria	6092	Melazzo	1.315
3233	Piemonte	Alessandria	6093	Merana	185
3234	Piemonte	Alessandria	6094	Mirabello Monferrato	1.401
3235	Piemonte	Alessandria	6095	Molare	2.269
3236	Piemonte	Alessandria	6096	Molino dei Torti	653
3237	Piemonte	Alessandria	6097	Mombello Monferrato	1.087
3238	Piemonte	Alessandria	6098	Momperone	219
3239	Piemonte	Alessandria	6099	Moncestino	228



id	Regione	Provincia	Codice Istat del Comune (formato numerico)	Comune (solo denominazione in italiano)	Popolazione legale 2011 (09/10/2011)
3240	Piemonte	Alessandria	6100	Mongiardino Ligure	177
3241	Piemonte	Alessandria	6101	Monleale	593
3242	Piemonte	Alessandria	6102	Montacuto	306
3243	Piemonte	Alessandria	6103	Montaldeo	291
3244	Piemonte	Alessandria	6104	Montaldo Bormida	708
3245	Piemonte	Alessandria	6105	Montecastello	324
3246	Piemonte	Alessandria	6106	Montechiaro d'Acqui	568
3247	Piemonte	Alessandria	6107	Montegioco	326
3248	Piemonte	Alessandria	6108	Montemarzino	341
3249	Piemonte	Alessandria	6109	Morano sul Po	1.511
3250	Piemonte	Alessandria	6110	Morbello	408
3251	Piemonte	Alessandria	6111	Mornese	726
3252	Piemonte	Alessandria	6112	Morsasco	712
3253	Piemonte	Alessandria	6113	Murisengo	1.450
3254	Piemonte	Alessandria	6115	Occimiano	1.367
3255	Piemonte	Alessandria	6116	Odalengo Grande	487
3256	Piemonte	Alessandria	6117	Odalengo Piccolo	270
3257	Piemonte	Alessandria	6118	Olivola	123
3258	Piemonte	Alessandria	6119	Orsara Bormida	406
3259	Piemonte	Alessandria	6120	Ottiglio	672
3260	Piemonte	Alessandria	6122	Oviglio	1.319
3261	Piemonte	Alessandria	6123	Ozzano Monferrato	1.506
3262	Piemonte	Alessandria	6124	Paderna	231
3263	Piemonte	Alessandria	6125	Pareto	602
3264	Piemonte	Alessandria	6126	Parodi Ligure	710
3265	Piemonte	Alessandria	6127	Pasturana	1.256
3266	Piemonte	Alessandria	6128	Pecetto di Valenza	1.233
3267	Piemonte	Alessandria	6129	Pietra Marazzi	900
3268	Piemonte	Alessandria	6130	Piovera	830
3269	Piemonte	Alessandria	6131	Pomaro Monferrato	390
3270	Piemonte	Alessandria	6132	Pontecurone	3.850
3271	Piemonte	Alessandria	6133	Pontestura	1.508
3272	Piemonte	Alessandria	6134	Ponti	618
3273	Piemonte	Alessandria	6135	Ponzano Monferrato	380
3274	Piemonte	Alessandria	6136	Ponzzone	1.071
3275	Piemonte	Alessandria	6137	Pozzol Groppo	365
3276	Piemonte	Alessandria	6138	Pozzolo Formigaro	4.910
3277	Piemonte	Alessandria	6139	Prasco	552
3278	Piemonte	Alessandria	6140	Predosa	2.092
3279	Piemonte	Alessandria	6141	Quargnento	1.397
3280	Piemonte	Alessandria	6142	Quattordio	1.668
3281	Piemonte	Alessandria	6143	Ricaldone	675
3282	Piemonte	Alessandria	6144	Rivalta Bormida	1.417
3283	Piemonte	Alessandria	6145	Rivarone	363




id	Regione	Provincia	Codice Istat del Comune (formato numerico)	Comune (solo denominazione in italiano)	Popolazione legale 2011 (09/10/2011)
3284	Piemonte	Alessandria	6147	Rocca Grimalda	1.495
3285	Piemonte	Alessandria	6146	Roccaforte Ligure	154
3286	Piemonte	Alessandria	6148	Rocchetta Ligure	210
3287	Piemonte	Alessandria	6149	Rosignano Monferrato	1.641
3288	Piemonte	Alessandria	6150	Sala Monferrato	377
3289	Piemonte	Alessandria	6151	Sale	4.218
3290	Piemonte	Alessandria	6152	San Cristoforo	607
3291	Piemonte	Alessandria	6153	San Giorgio Monferrato	1.279
3292	Piemonte	Alessandria	6154	San Salvatore Monferrato	4.449
3293	Piemonte	Alessandria	6155	San Sebastiano Curone	591
3294	Piemonte	Alessandria	6156	Sant'Agata Fossili	441
3295	Piemonte	Alessandria	6157	Sardigliano	452
3296	Piemonte	Alessandria	6158	Sarezzano	1.193
3297	Piemonte	Alessandria	6159	Serralunga di Crea	579
3298	Piemonte	Alessandria	6161	Sezzadio	1.294
3299	Piemonte	Alessandria	6162	Silvano d'Orba	2.056
3300	Piemonte	Alessandria	6163	Solero	1.660
3301	Piemonte	Alessandria	6164	Solonghello	221
3302	Piemonte	Alessandria	6165	Spigno Monferrato	1.126
3303	Piemonte	Alessandria	6166	Spineto Scrivia	332
3304	Piemonte	Alessandria	6167	Stazzano	2.425
3305	Piemonte	Alessandria	6168	Strevi	2.039
3306	Piemonte	Alessandria	6169	Tagliolo Monferrato	1.606
3307	Piemonte	Alessandria	6170	Tassarolo	636
3308	Piemonte	Alessandria	6171	Terruggia	901
3309	Piemonte	Alessandria	6172	Terzo	907
3310	Piemonte	Alessandria	6173	Ticineto	1.424
3311	Piemonte	Alessandria	6175	Treville	271
3312	Piemonte	Alessandria	6176	Trisobbio	671
3313	Piemonte	Alessandria	6178	Valmacca	1.055
3314	Piemonte	Alessandria	6179	Vignale Monferrato	1.068
3315	Piemonte	Alessandria	6180	Vignole Borbera	2.245
3316	Piemonte	Alessandria	6181	Viguzzolo	3.209
3317	Piemonte	Alessandria	6182	Villadeati	523
3318	Piemonte	Alessandria	6183	Villalvernia	966
3319	Piemonte	Alessandria	6184	Villamiroglio	332
3320	Piemonte	Alessandria	6185	Villanova Monferrato	1.849
3321	Piemonte	Alessandria	6186	Villaromagnano	700
3322	Piemonte	Alessandria	6187	Visone	1.257
3323	Piemonte	Alessandria	6188	Volpedo	1.212
3324	Piemonte	Alessandria	6189	Volpeglino	160
3325	Piemonte	Alessandria	6190	Voltaggio	759
3326	Piemonte	Asti	5001	Agliano Terme	1.673
3327	Piemonte	Asti	5002	Albugnano	541







id	Regione	Provincia	Codice Istat del Comune (formato numerico)	Comune (solo denominazione in italiano)	Popolazione legale 2011 (09/10/2011)
3328	Piemonte	Asti	5003	Antignano	1.025
3329	Piemonte	Asti	5004	Aramengo	632
3330	Piemonte	Asti	5006	Azzano d'Asti	419
3331	Piemonte	Asti	5007	Baldichieri d'Asti	1.114
3332	Piemonte	Asti	5008	Belveglio	326
3333	Piemonte	Asti	5009	Berzano di San Pietro	431
3334	Piemonte	Asti	5010	Bruno	351
3335	Piemonte	Asti	5011	Bubbio	912
3336	Piemonte	Asti	5012	Buttigliera d'Asti	2.552
3337	Piemonte	Asti	5013	Calamandrana	1.784
3338	Piemonte	Asti	5014	Calliano	1.392
3339	Piemonte	Asti	5015	Calosso	1.331
3340	Piemonte	Asti	5016	Camerano Casasco	480
3341	Piemonte	Asti	5018	Cantarana	1.023
3342	Piemonte	Asti	5019	Capriglio	300
3343	Piemonte	Asti	5020	Casorzo	657
3344	Piemonte	Asti	5021	Cassinasco	590
3345	Piemonte	Asti	5022	Castagnole delle Lanze	3.784
3346	Piemonte	Asti	5023	Castagnole Monferrato	1.271
3347	Piemonte	Asti	5024	Castel Boglione	614
3348	Piemonte	Asti	5032	Castel Rocchero	396
3349	Piemonte	Asti	5025	Castell'Alfero	2.750
3350	Piemonte	Asti	5026	Castellero	302
3351	Piemonte	Asti	5027	Castelletto Molina	184
3352	Piemonte	Asti	5028	Castello di Annone	1.928
3353	Piemonte	Asti	5029	Castelnuovo Belbo	895
3354	Piemonte	Asti	5030	Castelnuovo Calcea	765
3355	Piemonte	Asti	5031	Castelnuovo Don Bosco	3.260
3356	Piemonte	Asti	5033	Cellarengo	714
3357	Piemonte	Asti	5034	Celle Enomondo	480
3358	Piemonte	Asti	5035	Cerreto d'Asti	220
3359	Piemonte	Asti	5036	Cerro Tanaro	670
3360	Piemonte	Asti	5037	Cessole	420
3361	Piemonte	Asti	5038	Chiusano d'Asti	226
3362	Piemonte	Asti	5039	Cinaglio	455
3363	Piemonte	Asti	5040	Cisterna d'Asti	1.286
3364	Piemonte	Asti	5041	Coazzolo	316
3365	Piemonte	Asti	5042	Cocconato	1.564
3366	Piemonte	Asti	5044	Corsione	205
3367	Piemonte	Asti	5045	Cortandone	323
3368	Piemonte	Asti	5046	Cortanze	288
3369	Piemonte	Asti	5047	Cortazzone	657
3370	Piemonte	Asti	5048	Cortiglione	576
3371	Piemonte	Asti	5049	Cossombrato	541




id	Regione	Provincia	Codice Istat del Comune (formato numerico)	Comune (solo denominazione in italiano)	Popolazione legale 2011 (09/10/2011)
3372	Piemonte	Asti	5051	Cunico	528
3373	Piemonte	Asti	5052	Dusino San Michele	1.044
3374	Piemonte	Asti	5053	Ferrere	1.602
3375	Piemonte	Asti	5054	Fontanile	566
3376	Piemonte	Asti	5055	Frinco	731
3377	Piemonte	Asti	5056	Grana	622
3378	Piemonte	Asti	5057	Grazzano Badoglio	618
3379	Piemonte	Asti	5058	Incisa Scapaccino	2.276
3380	Piemonte	Asti	5059	Isola d'Asti	2.121
3381	Piemonte	Asti	5060	Loazzolo	337
3382	Piemonte	Asti	5061	Maranzana	307
3383	Piemonte	Asti	5062	Maretto	405
3384	Piemonte	Asti	5063	Moasca	470
3385	Piemonte	Asti	5064	Mombaldone	221
3386	Piemonte	Asti	5065	Mombaruzzo	1.153
3387	Piemonte	Asti	5066	Mombercelli	2.343
3388	Piemonte	Asti	5067	Monale	1.026
3389	Piemonte	Asti	5068	Monastero Bormida	1.006
3390	Piemonte	Asti	5069	Moncalvo	3.184
3391	Piemonte	Asti	5070	Moncucco Torinese	878
3392	Piemonte	Asti	5071	Mongardino	951
3393	Piemonte	Asti	5072	Montabone	347
3394	Piemonte	Asti	5073	Montafia	904
3395	Piemonte	Asti	5074	Montaldo Scarampi	788
3396	Piemonte	Asti	5075	Montechiaro d'Asti	1.380
3397	Piemonte	Asti	5076	Montegrosso d'Asti	2.264
3398	Piemonte	Asti	5077	Montemagno	1.162
3399	Piemonte	Asti	5121	Montiglio Monferrato	1.687
3400	Piemonte	Asti	5079	Moransengo	212
3401	Piemonte	Asti	5081	Olmo Gentile	90
3402	Piemonte	Asti	5082	Passerano Marmorito	443
3403	Piemonte	Asti	5083	Penango	516
3404	Piemonte	Asti	5084	Piea	612
3405	Piemonte	Asti	5085	Pino d'Asti	221
3406	Piemonte	Asti	5086	Piovà Massaia	680
3407	Piemonte	Asti	5087	Portacomaro	1.976
3408	Piemonte	Asti	5088	Quaranti	184
3409	Piemonte	Asti	5089	Refrancore	1.669
3410	Piemonte	Asti	5090	Revigliasco d'Asti	833
3411	Piemonte	Asti	5091	Roatto	374
3412	Piemonte	Asti	5092	Robella	504
3413	Piemonte	Asti	5093	Rocca d'Arazzo	944
3414	Piemonte	Asti	5094	Roccoverano	447
3415	Piemonte	Asti	5095	Rocchetta Palafea	347




id	Regione	Provincia	Codice Istat del Comune (formato numerico)	Comune (solo denominazione in italiano)	Popolazione legale 2011 (09/10/2011)
3416	Piemonte	Asti	5096	Rocchetta Tanaro	1.437
3417	Piemonte	Asti	5098	San Giorgio Scarampi	131
3418	Piemonte	Asti	5099	San Martino Alfieri	712
3419	Piemonte	Asti	5100	San Marzano Oliveto	1.067
3420	Piemonte	Asti	5101	San Paolo Solbrito	1.197
3421	Piemonte	Asti	5103	Scurzolengo	596
3422	Piemonte	Asti	5104	Serole	142
3423	Piemonte	Asti	5105	Sessame	284
3424	Piemonte	Asti	5106	Settime	581
3425	Piemonte	Asti	5107	Soglio	160
3426	Piemonte	Asti	5108	Tigliole	1.734
3427	Piemonte	Asti	5109	Tonco	899
3428	Piemonte	Asti	5110	Tonengo	197
3429	Piemonte	Asti	5111	Vaglio Serra	284
3430	Piemonte	Asti	5112	Valfenera	2.519
3431	Piemonte	Asti	5113	Vesime	661
3432	Piemonte	Asti	5114	Viale	261
3433	Piemonte	Asti	5115	Viarigi	955
3434	Piemonte	Asti	5116	Vigliano d'Asti	887
3435	Piemonte	Asti	5119	Villa San Secondo	410
3436	Piemonte	Asti	5117	Villafranca d'Asti	3.250
3437	Piemonte	Asti	5120	Vinchio	657
3438	Piemonte	Biella	96001	Ailoche	330
3439	Piemonte	Biella	96002	Andorno Micca	3.407
3440	Piemonte	Biella	96003	Benna	1.190
3441	Piemonte	Biella	96005	Bioglio	986
3442	Piemonte	Biella	96006	Borriana	880
3443	Piemonte	Biella	96007	Brusnengo	2.168
3444	Piemonte	Biella	96008	Callabiana	149
3445	Piemonte	Biella	96009	Camandona	359
3446	Piemonte	Biella	96010	Camburzano	1.227
3447	Piemonte	Biella	96011	Campiglia Cervo	172
3448	Piemonte	Biella	96013	Caprile	206
3449	Piemonte	Biella	96014	Casapinta	454
3450	Piemonte	Biella	96015	Castelletto Cervo	880
3451	Piemonte	Biella	96016	Cavaglià	3.625
3452	Piemonte	Biella	96017	Cerreto Castello	628
3453	Piemonte	Biella	96018	Cerrione	2.894
3454	Piemonte	Biella	96019	Coggiola	1.996
3455	Piemonte	Biella	96021	Crevacuore	1.610
3456	Piemonte	Biella	96022	Crosa	344
3457	Piemonte	Biella	96023	Curino	453
3458	Piemonte	Biella	96024	Donato	719
3459	Piemonte	Biella	96025	Dorzano	508




id	Regione	Provincia	Codice Istat del Comune (formato numerico)	Comune (solo denominazione in italiano)	Popolazione legale 2011 (09/10/2011)
3460	Piemonte	Biella	96026	Gaglianico	3.899
3461	Piemonte	Biella	96027	Giffenga	130
3462	Piemonte	Biella	96028	Graglia	1.588
3463	Piemonte	Biella	96029	Lessona	2.491
3464	Piemonte	Biella	96030	Magnano	378
3465	Piemonte	Biella	96031	Massazza	542
3466	Piemonte	Biella	96032	Masserano	2.202
3467	Piemonte	Biella	96033	Mezzana Mortigliengo	561
3468	Piemonte	Biella	96034	Miagliano	638
3469	Piemonte	Biella	96035	Mongrando	3.977
3470	Piemonte	Biella	96084	Mosso	1.643
3471	Piemonte	Biella	96037	Mottalciata	1.431
3472	Piemonte	Biella	96038	Muzzano	614
3473	Piemonte	Biella	96039	Netro	1.015
3474	Piemonte	Biella	96040	Occhieppo Inferiore	3.980
3475	Piemonte	Biella	96041	Occhieppo Superiore	2.821
3476	Piemonte	Biella	96042	Pettinengo	1.524
3477	Piemonte	Biella	96043	Piatto	547
3478	Piemonte	Biella	96044	Piedicavallo	203
3479	Piemonte	Biella	96046	Pollone	2.153
3480	Piemonte	Biella	96047	Ponderano	3.927
3481	Piemonte	Biella	96048	Portula	1.365
3482	Piemonte	Biella	96049	Pralungo	2.639
3483	Piemonte	Biella	96050	Pray	2.307
3484	Piemonte	Biella	96051	Quaregna	1.390
3485	Piemonte	Biella	96052	Quittengo	214
3486	Piemonte	Biella	96053	Ronco Biellese	1.514
3487	Piemonte	Biella	96054	Roppolo	921
3488	Piemonte	Biella	96055	Rosazza	87
3489	Piemonte	Biella	96056	Sagliano Micca	1.654
3490	Piemonte	Biella	96057	Sala Biellese	627
3491	Piemonte	Biella	96058	Salussola	2.015
3492	Piemonte	Biella	96060	San Paolo Cervo	142
3493	Piemonte	Biella	96059	Sandigliano	2.762
3494	Piemonte	Biella	96061	Selve Marcone	100
3495	Piemonte	Biella	96062	Soprana	754
3496	Piemonte	Biella	96063	Sordevolo	1.330
3497	Piemonte	Biella	96064	Sostegno	751
3498	Piemonte	Biella	96065	Strona	1.157
3499	Piemonte	Biella	96066	Tavigliano	960
3500	Piemonte	Biella	96067	Ternengo	298
3501	Piemonte	Biella	96068	Tollegno	2.645
3502	Piemonte	Biella	96069	Torrazzo	224
3503	Piemonte	Biella	96071	Valdengo	2.532




id	Regione	Provincia	Codice Istat del Comune (formato numerico)	Comune (solo denominazione in italiano)	Popolazione legale 2011 (09/10/2011)
3504	Piemonte	Biella	96072	Vallanzengo	239
3505	Piemonte	Biella	96073	Valle Mosso	3.526
3506	Piemonte	Biella	96074	Valle San Nicolao	1.086
3507	Piemonte	Biella	96075	Veglio	566
3508	Piemonte	Biella	96076	Verrone	1.253
3509	Piemonte	Biella	96078	Villa del Bosco	363
3510	Piemonte	Biella	96079	Villanova Biellese	190
3511	Piemonte	Biella	96080	Viverone	1.423
3512	Piemonte	Biella	96081	Zimone	425
3513	Piemonte	Biella	96082	Zubiena	1.251
3514	Piemonte	Biella	96083	Zumaglia	1.129
3515	Piemonte	Cuneo	4001	Acceglio	174
3516	Piemonte	Cuneo	4002	Aisone	254
3517	Piemonte	Cuneo	4004	Albaretto della Torre	259
3518	Piemonte	Cuneo	4005	Alto	121
3519	Piemonte	Cuneo	4006	Argentera	79
3520	Piemonte	Cuneo	4007	Arguello	201
3521	Piemonte	Cuneo	4008	Bagnasco	1.038
3522	Piemonte	Cuneo	4010	Baldissero d'Alba	1.086
3523	Piemonte	Cuneo	4011	Barbaresco	677
3524	Piemonte	Cuneo	4013	Barolo	705
3525	Piemonte	Cuneo	4014	Bastia Mondovì	646
3526	Piemonte	Cuneo	4015	Battifollo	234
3527	Piemonte	Cuneo	4016	Beinette	3.200
3528	Piemonte	Cuneo	4017	Bellino	135
3529	Piemonte	Cuneo	4018	Belvedere Langhe	370
3530	Piemonte	Cuneo	4019	Bene Vagienna	3.671
3531	Piemonte	Cuneo	4020	Benevello	457
3532	Piemonte	Cuneo	4021	Bergolo	67
3533	Piemonte	Cuneo	4022	Bernezze	3.785
3534	Piemonte	Cuneo	4023	Bonvicino	107
3535	Piemonte	Cuneo	4024	Borgomale	389
3536	Piemonte	Cuneo	4026	Bosia	181
3537	Piemonte	Cuneo	4027	Bossolasco	676
3538	Piemonte	Cuneo	4030	Briaglia	324
3539	Piemonte	Cuneo	4031	Briga Alta	48
3540	Piemonte	Cuneo	4032	Brondello	287
3541	Piemonte	Cuneo	4033	Brossasco	1.109
3542	Piemonte	Cuneo	4035	Camerana	655
3543	Piemonte	Cuneo	4036	Camo	200
3544	Piemonte	Cuneo	4038	Canosio	82
3545	Piemonte	Cuneo	4039	Caprauna	120
3546	Piemonte	Cuneo	4041	Caramagna Piemonte	3.032
3547	Piemonte	Cuneo	4042	Cardè	1.134




id	Regione	Provincia	Codice Istat del Comune (formato numerico)	Comune (solo denominazione in italiano)	Popolazione legale 2011 (09/10/2011)
3548	Piemonte	Cuneo	4043	Carrù	4.428
3549	Piemonte	Cuneo	4044	Cartignano	178
3550	Piemonte	Cuneo	4045	Casalgrasso	1.448
3551	Piemonte	Cuneo	4046	Castagnito	2.113
3552	Piemonte	Cuneo	4047	Casteldelfino	179
3553	Piemonte	Cuneo	4048	Castellar	284
3554	Piemonte	Cuneo	4049	Castelletto Stura	1.351
3555	Piemonte	Cuneo	4050	Castelletto Uzzone	365
3556	Piemonte	Cuneo	4051	Castellinaldo	897
3557	Piemonte	Cuneo	4052	Castellino Tanaro	337
3558	Piemonte	Cuneo	4053	Castelmagno	82
3559	Piemonte	Cuneo	4054	Castelnuovo di Ceva	139
3560	Piemonte	Cuneo	4055	Castiglione Falletto	708
3561	Piemonte	Cuneo	4056	Castiglione Tinella	871
3562	Piemonte	Cuneo	4057	Castino	500
3563	Piemonte	Cuneo	4058	Cavallerleone	652
3564	Piemonte	Cuneo	4060	Celle di Macra	93
3565	Piemonte	Cuneo	4062	Ceresole Alba	2.115
3566	Piemonte	Cuneo	4063	Cerretto Langhe	455
3567	Piemonte	Cuneo	4064	Cervasca	4.804
3568	Piemonte	Cuneo	4065	Cervere	2.162
3569	Piemonte	Cuneo	4068	Chiusa di Pesio	3.730
3570	Piemonte	Cuneo	4069	Cigliè	196
3571	Piemonte	Cuneo	4070	Cissone	82
3572	Piemonte	Cuneo	4071	Clavesana	900
3573	Piemonte	Cuneo	4072	Corneliano d'Alba	2.037
3574	Piemonte	Cuneo	4073	Cortemilia	2.388
3575	Piemonte	Cuneo	4074	Cossano Belbo	1.030
3576	Piemonte	Cuneo	4075	Costigliole Saluzzo	3.344
3577	Piemonte	Cuneo	4076	Cravanzana	408
3578	Piemonte	Cuneo	4077	Crissolo	172
3579	Piemonte	Cuneo	4079	Demonte	2.059
3580	Piemonte	Cuneo	4080	Diano d'Alba	3.451
3581	Piemonte	Cuneo	4081	Dogliani	4.805
3582	Piemonte	Cuneo	4083	Elva	94
3583	Piemonte	Cuneo	4084	Entracque	807
3584	Piemonte	Cuneo	4085	Envie	2.057
3585	Piemonte	Cuneo	4086	Farigliano	1.747
3586	Piemonte	Cuneo	4087	Faule	496
3587	Piemonte	Cuneo	4088	Feisoglio	344
3588	Piemonte	Cuneo	4090	Frabosa Soprana	815
3589	Piemonte	Cuneo	4091	Frabosa Sottana	1.494
3590	Piemonte	Cuneo	4092	Frassino	290
3591	Piemonte	Cuneo	4093	Gaiola	600



id	Regione	Provincia	Codice Istat del Comune (formato numerico)	Comune (solo denominazione in italiano)	Popolazione legale 2011 (09/10/2011)
3592	Piemonte	Cuneo	4094	Gambasca	408
3593	Piemonte	Cuneo	4095	Garessio	3.362
3594	Piemonte	Cuneo	4096	Genola	2.596
3595	Piemonte	Cuneo	4097	Gorzegno	322
3596	Piemonte	Cuneo	4098	Gottasecca	174
3597	Piemonte	Cuneo	4099	Govone	2.157
3598	Piemonte	Cuneo	4100	Grinzane Cavour	1.938
3599	Piemonte	Cuneo	4101	Guarene	3.435
3600	Piemonte	Cuneo	4102	Igliano	84
3601	Piemonte	Cuneo	4103	Isasca	78
3602	Piemonte	Cuneo	4105	La Morra	2.718
3603	Piemonte	Cuneo	4104	Lagnasco	1.405
3604	Piemonte	Cuneo	4106	Lequio Berria	494
3605	Piemonte	Cuneo	4107	Lequio Tanaro	819
3606	Piemonte	Cuneo	4108	Lesegno	854
3607	Piemonte	Cuneo	4109	Levice	246
3608	Piemonte	Cuneo	4110	Limone Piemonte	1.490
3609	Piemonte	Cuneo	4111	Lisio	214
3610	Piemonte	Cuneo	4112	Macra	52
3611	Piemonte	Cuneo	4113	Magliano Alfieri	2.026
3612	Piemonte	Cuneo	4114	Magliano Alpi	2.231
3613	Piemonte	Cuneo	4115	Mango	1.334
3614	Piemonte	Cuneo	4116	Manta	3.735
3615	Piemonte	Cuneo	4117	Marene	3.055
3616	Piemonte	Cuneo	4118	Margarita	1.432
3617	Piemonte	Cuneo	4119	Marmora	74
3618	Piemonte	Cuneo	4120	Marsaglia	261
3619	Piemonte	Cuneo	4121	Martiniana Po	781
3620	Piemonte	Cuneo	4122	Melle	326
3621	Piemonte	Cuneo	4123	Moiola	252
3622	Piemonte	Cuneo	4124	Mombarcaro	274
3623	Piemonte	Cuneo	4125	Mombasiglio	616
3624	Piemonte	Cuneo	4126	Monastero di Vasco	1.319
3625	Piemonte	Cuneo	4127	Monasterolo Casotto	101
3626	Piemonte	Cuneo	4128	Monasterolo di Savigliano	1.357
3627	Piemonte	Cuneo	4129	Monchiero	558
3628	Piemonte	Cuneo	4131	Monesiglio	712
3629	Piemonte	Cuneo	4132	Monforte d'Alba	2.042
3630	Piemonte	Cuneo	4133	Montà	4.715
3631	Piemonte	Cuneo	4134	Montaldo di Mondovì	571
3632	Piemonte	Cuneo	4135	Montaldo Roero	872
3633	Piemonte	Cuneo	4136	Montanera	733
3634	Piemonte	Cuneo	4137	Montelupo Albese	531
3635	Piemonte	Cuneo	4138	Montemale di Cuneo	218




id	Regione	Provincia	Codice Istat del Comune (formato numerico)	Comune (solo denominazione in italiano)	Popolazione legale 2011 (09/10/2011)
3636	Piemonte	Cuneo	4139	Monterosso Grana	536
3637	Piemonte	Cuneo	4140	Monteu Roero	1.667
3638	Piemonte	Cuneo	4141	Montezemolo	270
3639	Piemonte	Cuneo	4142	Monticello d'Alba	2.216
3640	Piemonte	Cuneo	4143	Moretta	4.237
3641	Piemonte	Cuneo	4144	Morozzo	2.115
3642	Piemonte	Cuneo	4145	Murazzano	840
3643	Piemonte	Cuneo	4146	Murello	962
3644	Piemonte	Cuneo	4147	Narzole	3.532
3645	Piemonte	Cuneo	4148	Neive	3.341
3646	Piemonte	Cuneo	4149	Naviglie	425
3647	Piemonte	Cuneo	4150	Niella Belbo	401
3648	Piemonte	Cuneo	4151	Niella Tanaro	1.035
3649	Piemonte	Cuneo	4152	Novello	1.023
3650	Piemonte	Cuneo	4153	Nucetto	432
3651	Piemonte	Cuneo	4154	Oncino	82
3652	Piemonte	Cuneo	4155	Ormea	1.723
3653	Piemonte	Cuneo	4156	Ostana	81
3654	Piemonte	Cuneo	4157	Paesana	2.868
3655	Piemonte	Cuneo	4158	Pagno	572
3656	Piemonte	Cuneo	4159	Pamparato	329
3657	Piemonte	Cuneo	4160	Paroldo	228
3658	Piemonte	Cuneo	4161	Perletto	305
3659	Piemonte	Cuneo	4162	Perlo	126
3660	Piemonte	Cuneo	4164	Pezzolo Valle Uzzone	354
3661	Piemonte	Cuneo	4165	Pianfei	2.222
3662	Piemonte	Cuneo	4166	Piasco	2.821
3663	Piemonte	Cuneo	4167	Pietraporzio	91
3664	Piemonte	Cuneo	4168	Piobesi d'Alba	1.248
3665	Piemonte	Cuneo	4169	Piozzo	1.007
3666	Piemonte	Cuneo	4170	Pocapaglia	3.330
3667	Piemonte	Cuneo	4171	Polonghera	1.193
3668	Piemonte	Cuneo	4172	Pontechianale	182
3669	Piemonte	Cuneo	4173	Pradleves	272
3670	Piemonte	Cuneo	4174	Prazzo	175
3671	Piemonte	Cuneo	4175	Priero	487
3672	Piemonte	Cuneo	4176	Priocca	2.001
3673	Piemonte	Cuneo	4177	Priola	719
3674	Piemonte	Cuneo	4178	Prunetto	471
3675	Piemonte	Cuneo	4180	Revello	4.203
3676	Piemonte	Cuneo	4181	Rifreddo	1.072
3677	Piemonte	Cuneo	4182	Rittana	135
3678	Piemonte	Cuneo	4183	Roaschia	138
3679	Piemonte	Cuneo	4184	Roascio	83







id	Regione	Provincia	Codice Istat del Comune (formato numerico)	Comune (solo denominazione in italiano)	Popolazione legale 2011 (09/10/2011)
3680	Piemonte	Cuneo	4185	Robilante	2.424
3681	Piemonte	Cuneo	4186	Roburent	513
3682	Piemonte	Cuneo	4188	Rocca Cigliè	154
3683	Piemonte	Cuneo	4189	Rocca de' Baldi	1.698
3684	Piemonte	Cuneo	4187	Roccabruna	1.589
3685	Piemonte	Cuneo	4190	Roccaforte Mondovì	2.148
3686	Piemonte	Cuneo	4191	Roccasparvera	737
3687	Piemonte	Cuneo	4192	Roccavione	2.876
3688	Piemonte	Cuneo	4193	Rocchetta Belbo	181
3689	Piemonte	Cuneo	4194	Roddi	1.546
3690	Piemonte	Cuneo	4195	Roddino	377
3691	Piemonte	Cuneo	4196	Rodello	1.004
3692	Piemonte	Cuneo	4197	Rossana	909
3693	Piemonte	Cuneo	4198	Ruffia	350
3694	Piemonte	Cuneo	4199	Sale delle Langhe	525
3695	Piemonte	Cuneo	4200	Sale San Giovanni	178
3696	Piemonte	Cuneo	4201	Saliceto	1.382
3697	Piemonte	Cuneo	4202	Salmour	706
3698	Piemonte	Cuneo	4204	Sambuco	100
3699	Piemonte	Cuneo	4205	Sampeyre	1.069
3700	Piemonte	Cuneo	4206	San Benedetto Belbo	191
3701	Piemonte	Cuneo	4207	San Damiano Macra	439
3702	Piemonte	Cuneo	4210	San Michele Mondovì	2.034
3703	Piemonte	Cuneo	4208	Sanfrè	2.901
3704	Piemonte	Cuneo	4209	Sanfront	2.530
3705	Piemonte	Cuneo	4212	Santa Vittoria d'Alba	2.748
3706	Piemonte	Cuneo	4211	Sant'Albano Stura	2.380
3707	Piemonte	Cuneo	4213	Santo Stefano Belbo	4.055
3708	Piemonte	Cuneo	4214	Santo Stefano Roero	1.407
3709	Piemonte	Cuneo	4216	Scagnello	207
3710	Piemonte	Cuneo	4217	Scarnafigi	2.094
3711	Piemonte	Cuneo	4218	Serralunga d'Alba	524
3712	Piemonte	Cuneo	4219	Serravalle Langhe	323
3713	Piemonte	Cuneo	4220	Sinio	516
3714	Piemonte	Cuneo	4221	Somano	361
3715	Piemonte	Cuneo	4223	Sommariva Perno	2.828
3716	Piemonte	Cuneo	4224	Stroppio	107
3717	Piemonte	Cuneo	4225	Tarantasca	2.009
3718	Piemonte	Cuneo	4226	Torre Bormida	211
3719	Piemonte	Cuneo	4227	Torre Mondovì	494
3720	Piemonte	Cuneo	4228	Torre San Giorgio	709
3721	Piemonte	Cuneo	4229	Torresina	65
3722	Piemonte	Cuneo	4230	Treiso	820
3723	Piemonte	Cuneo	4231	Trezzo Tinella	341




id	Regione	Provincia	Codice Istat del Comune (formato numerico)	Comune (solo denominazione in italiano)	Popolazione legale 2011 (09/10/2011)
3724	Piemonte	Cuneo	4232	Trinità	2.188
3725	Piemonte	Cuneo	4233	Valdieri	924
3726	Piemonte	Cuneo	4234	Valgrana	817
3727	Piemonte	Cuneo	4235	Valloriate	121
3728	Piemonte	Cuneo	4236	Valmala	64
3729	Piemonte	Cuneo	4237	Venasca	1.472
3730	Piemonte	Cuneo	4238	Verduno	577
3731	Piemonte	Cuneo	4239	Vernante	1.217
3732	Piemonte	Cuneo	4241	Veza d'Alba	2.206
3733	Piemonte	Cuneo	4242	Vicoforte	3.167
3734	Piemonte	Cuneo	4243	Vignolo	2.487
3735	Piemonte	Cuneo	4244	Villafalletto	2.899
3736	Piemonte	Cuneo	4246	Villanova Solaro	777
3737	Piemonte	Cuneo	4247	Villar San Costanzo	1.502
3738	Piemonte	Cuneo	4248	Vinadio	684
3739	Piemonte	Cuneo	4249	Viola	425
3740	Piemonte	Cuneo	4250	Vottignasco	547
3741	Piemonte	Novara	3001	Agrate Conturbia	1.554
3742	Piemonte	Novara	3002	Ameno	874
3743	Piemonte	Novara	3006	Armeno	2.201
3744	Piemonte	Novara	3012	Barengo	852
3745	Piemonte	Novara	3018	Biandrate	1.200
3746	Piemonte	Novara	3019	Boca	1.227
3747	Piemonte	Novara	3021	Bogogno	1.325
3748	Piemonte	Novara	3022	Bolzano Novarese	1.176
3749	Piemonte	Novara	3025	Borgo Ticino	4.929
3750	Piemonte	Novara	3023	Borgolavezzaro	2.083
3751	Piemonte	Novara	3026	Briga Novarese	3.050
3752	Piemonte	Novara	3027	Briona	1.234
3753	Piemonte	Novara	3030	Caltignaga	2.585
3754	Piemonte	Novara	3036	Carpignano Sesia	2.578
3755	Piemonte	Novara	3037	Casalbeltrame	1.076
3756	Piemonte	Novara	3039	Casaleggio Novara	930
3757	Piemonte	Novara	3040	Casalino	1.555
3758	Piemonte	Novara	3041	Casalvolone	867
3759	Piemonte	Novara	3042	Castellazzo Novarese	323
3760	Piemonte	Novara	3044	Cavaglietto	407
3761	Piemonte	Novara	3045	Cavaglio d'Agogna	1.280
3762	Piemonte	Novara	3047	Cavallirio	1.249
3763	Piemonte	Novara	3051	Colazza	463
3764	Piemonte	Novara	3052	Comignago	1.223
3765	Piemonte	Novara	3055	Cressa	1.571
3766	Piemonte	Novara	3058	Cureggio	2.604
3767	Piemonte	Novara	3060	Divignano	1.445




id	Regione	Provincia	Codice Istat del Comune (formato numerico)	Comune (solo denominazione in italiano)	Popolazione legale 2011 (09/10/2011)
3768	Piemonte	Novara	3062	Dormelletto	2.643
3769	Piemonte	Novara	3065	Fara Novarese	2.113
3770	Piemonte	Novara	3066	Fontaneto d'Agogna	2.731
3771	Piemonte	Novara	3069	Garbagna Novarese	1.350
3772	Piemonte	Novara	3070	Gargallo	1.869
3773	Piemonte	Novara	3071	Gattico	3.361
3774	Piemonte	Novara	3073	Ghemme	3.617
3775	Piemonte	Novara	3077	Granozzo con Monticello	1.432
3776	Piemonte	Novara	3079	Grignasco	4.691
3777	Piemonte	Novara	3082	Inverio	4.464
3778	Piemonte	Novara	3083	Landiona	590
3779	Piemonte	Novara	3084	Lesa	2.236
3780	Piemonte	Novara	3088	Maggiora	1.742
3781	Piemonte	Novara	3090	Mandello Vitta	244
3782	Piemonte	Novara	3091	Marano Ticino	1.554
3783	Piemonte	Novara	3093	Massino Visconti	1.111
3784	Piemonte	Novara	3095	Meina	2.556
3785	Piemonte	Novara	3097	Mezzomerico	1.176
3786	Piemonte	Novara	3098	Miasino	887
3787	Piemonte	Novara	3100	Momo	2.673
3788	Piemonte	Novara	3103	Nebbiuno	1.856
3789	Piemonte	Novara	3104	Nibbiola	792
3790	Piemonte	Novara	3109	Oleggio Castello	1.968
3791	Piemonte	Novara	3112	Orta San Giulio	1.163
3792	Piemonte	Novara	3114	Paruzzaro	2.088
3793	Piemonte	Novara	3115	Pella	1.038
3794	Piemonte	Novara	3116	Pettenasco	1.368
3795	Piemonte	Novara	3119	Pisano	770
3796	Piemonte	Novara	3120	Pogno	1.538
3797	Piemonte	Novara	3121	Pombia	2.182
3798	Piemonte	Novara	3122	Prato Sesia	1.993
3799	Piemonte	Novara	3129	Recetto	916
3800	Piemonte	Novara	3130	Romagnano Sesia	4.049
3801	Piemonte	Novara	3133	San Maurizio d'Opaglio	3.104
3802	Piemonte	Novara	3134	San Nazzaro Sesia	690
3803	Piemonte	Novara	3135	San Pietro Mosezzo	1.996
3804	Piemonte	Novara	3138	Sillavengo	595
3805	Piemonte	Novara	3139	Sizzano	1.446
3806	Piemonte	Novara	3140	Soriso	781
3807	Piemonte	Novara	3141	Sozzago	1.055
3808	Piemonte	Novara	3143	Suno	2.808
3809	Piemonte	Novara	3144	Terdobbiate	500
3810	Piemonte	Novara	3146	Tornaco	876
3811	Piemonte	Novara	3153	Vaprio d'Agogna	1.015




id	Regione	Provincia	Codice Istat del Comune (formato numerico)	Comune (solo denominazione in italiano)	Popolazione legale 2011 (09/10/2011)
3812	Piemonte	Novara	3157	Veruno	1.844
3813	Piemonte	Novara	3158	Vespolate	2.067
3814	Piemonte	Novara	3159	Vicolungo	883
3815	Piemonte	Novara	3164	Vinzaglio	588
3816	Piemonte	Torino	1001	Agliè	2.644
3817	Piemonte	Torino	1002	Airasca	3.819
3818	Piemonte	Torino	1003	Ala di Stura	462
3819	Piemonte	Torino	1004	Albiano d'Ivrea	1.791
3820	Piemonte	Torino	1005	Alice Superiore	701
3821	Piemonte	Torino	1007	Alpette	277
3822	Piemonte	Torino	1009	Andezeno	1.966
3823	Piemonte	Torino	1010	Andrate	512
3824	Piemonte	Torino	1011	Angrogna	870
3825	Piemonte	Torino	1012	Arignano	1.039
3826	Piemonte	Torino	1014	Azeglio	1.347
3827	Piemonte	Torino	1015	Bairo	816
3828	Piemonte	Torino	1016	Balangero	3.161
3829	Piemonte	Torino	1017	Baldissero Canavese	534
3830	Piemonte	Torino	1018	Baldissero Torinese	3.783
3831	Piemonte	Torino	1019	Balme	95
3832	Piemonte	Torino	1020	Banchette	3.280
3833	Piemonte	Torino	1021	Barbania	1.623
3834	Piemonte	Torino	1022	Bardonecchia	3.212
3835	Piemonte	Torino	1023	Barone Canavese	599
3836	Piemonte	Torino	1025	Bibiana	3.376
3837	Piemonte	Torino	1026	Bobbio Pellice	566
3838	Piemonte	Torino	1027	Bollengo	2.112
3839	Piemonte	Torino	1029	Borgiallo	550
3840	Piemonte	Torino	1030	Borgofranco d'Ivrea	3.643
3841	Piemonte	Torino	1031	Borgomasino	835
3842	Piemonte	Torino	1032	Borgone Susa	2.320
3843	Piemonte	Torino	1033	Bosconero	3.056
3844	Piemonte	Torino	1035	Bricherasio	4.517
3845	Piemonte	Torino	1036	Brosso	460
3846	Piemonte	Torino	1037	Brozolo	471
3847	Piemonte	Torino	1039	Brusasco	1.726
3848	Piemonte	Torino	1040	Bruzolo	1.545
3849	Piemonte	Torino	1041	Buriasco	1.405
3850	Piemonte	Torino	1042	Burolo	1.228
3851	Piemonte	Torino	1043	Busano	1.588
3852	Piemonte	Torino	1046	Cafasse	3.511
3853	Piemonte	Torino	1049	Campiglione Fenile	1.382
3854	Piemonte	Torino	1050	Candia Canavese	1.286
3855	Piemonte	Torino	1052	Canischio	294




id	Regione	Provincia	Codice Istat del Comune (formato numerico)	Comune (solo denominazione in italiano)	Popolazione legale 2011 (09/10/2011)
3856	Piemonte	Torino	1053	Cantalupa	2.527
3857	Piemonte	Torino	1054	Cantoira	554
3858	Piemonte	Torino	1055	Caprie	2.116
3859	Piemonte	Torino	1056	Caravino	995
3860	Piemonte	Torino	1057	Carema	772
3861	Piemonte	Torino	1060	Casalborgone	1.820
3862	Piemonte	Torino	1061	Cascinette d'Ivrea	1.491
3863	Piemonte	Torino	1062	Caselette	2.931
3864	Piemonte	Torino	1064	Castagneto Po	1.791
3865	Piemonte	Torino	1065	Castagnole Piemonte	2.193
3866	Piemonte	Torino	1067	Castelnuovo Nigra	417
3867	Piemonte	Torino	1069	Cavagnolo	2.309
3868	Piemonte	Torino	1071	Cercenasco	1.857
3869	Piemonte	Torino	1072	Ceres	1.056
3870	Piemonte	Torino	1073	Ceresole Reale	159
3871	Piemonte	Torino	1074	Cesana Torinese	1.007
3872	Piemonte	Torino	1075	Chialamberto	364
3873	Piemonte	Torino	1076	Chianocco	1.700
3874	Piemonte	Torino	1077	Chiaverano	2.106
3875	Piemonte	Torino	1079	Chiesanuova	203
3876	Piemonte	Torino	1080	Chiomonte	932
3877	Piemonte	Torino	1081	Chiusa di San Michele	1.691
3878	Piemonte	Torino	1083	Ciconio	371
3879	Piemonte	Torino	1084	Cintano	261
3880	Piemonte	Torino	1085	Cinzano	375
3881	Piemonte	Torino	1087	Claviere	192
3882	Piemonte	Torino	1088	Coassolo Torinese	1.550
3883	Piemonte	Torino	1089	Coazze	3.084
3884	Piemonte	Torino	1091	Colleretto Castelnuovo	347
3885	Piemonte	Torino	1092	Colleretto Giacosa	603
3886	Piemonte	Torino	1093	Condove	4.670
3887	Piemonte	Torino	1094	Corio	3.330
3888	Piemonte	Torino	1095	Cossano Canavese	522
3889	Piemonte	Torino	1096	Cuceglio	997
3890	Piemonte	Torino	1100	Exilles	266
3891	Piemonte	Torino	1102	Feletto	2.269
3892	Piemonte	Torino	1103	Fenestrelle	553
3893	Piemonte	Torino	1104	Fiano	2.713
3894	Piemonte	Torino	1105	Fiorano Canavese	837
3895	Piemonte	Torino	1106	Fogizzo	2.331
3896	Piemonte	Torino	1107	Forno Canavese	3.612
3897	Piemonte	Torino	1108	Frassinetto	272
3898	Piemonte	Torino	1109	Front	1.726
3899	Piemonte	Torino	1110	Frossasco	2.840




id	Regione	Provincia	Codice Istat del Comune (formato numerico)	Comune (solo denominazione in italiano)	Popolazione legale 2011 (09/10/2011)
3900	Piemonte	Torino	1111	Garzigliana	557
3901	Piemonte	Torino	1113	Germagnano	1.256
3902	Piemonte	Torino	1114	Giaglione	653
3903	Piemonte	Torino	1116	Givoletto	3.640
3904	Piemonte	Torino	1117	Gravere	715
3905	Piemonte	Torino	1118	Groscavallo	191
3906	Piemonte	Torino	1119	Grosso	1.040
3907	Piemonte	Torino	1121	Ingria	49
3908	Piemonte	Torino	1122	Inverso Pinasca	741
3909	Piemonte	Torino	1123	Isolabella	393
3910	Piemonte	Torino	1124	Issiglio	425
3911	Piemonte	Torino	1126	La Cassa	1.781
3912	Piemonte	Torino	1129	Lauriano	1.493
3913	Piemonte	Torino	1131	Lemie	189
3914	Piemonte	Torino	1132	Lessolo	1.982
3915	Piemonte	Torino	1133	Levone	439
3916	Piemonte	Torino	1134	Locana	1.601
3917	Piemonte	Torino	1135	Lombardore	1.706
3918	Piemonte	Torino	1136	Lombriasco	1.056
3919	Piemonte	Torino	1137	Loranzè	1.126
3920	Piemonte	Torino	1138	Lugnacco	379
3921	Piemonte	Torino	1140	Lusernetta	524
3922	Piemonte	Torino	1141	Lusigliè	556
3923	Piemonte	Torino	1142	Macello	1.238
3924	Piemonte	Torino	1143	Maglione	468
3925	Piemonte	Torino	1144	Marentino	1.383
3926	Piemonte	Torino	1145	Massello	58
3927	Piemonte	Torino	1146	Mathi	3.985
3928	Piemonte	Torino	1147	Mattie	707
3929	Piemonte	Torino	1148	Mazzè	4.152
3930	Piemonte	Torino	1149	Meana di Susa	880
3931	Piemonte	Torino	1150	Mercenasco	1.267
3932	Piemonte	Torino	1151	Meugliano	93
3933	Piemonte	Torino	1152	Mezzenile	834
3934	Piemonte	Torino	1153	Mombello di Torino	411
3935	Piemonte	Torino	1154	Mompantero	651
3936	Piemonte	Torino	1155	Monastero di Lanzo	381
3937	Piemonte	Torino	1157	Moncenisio	42
3938	Piemonte	Torino	1158	Montaldo Torinese	749
3939	Piemonte	Torino	1159	Montalenghe	1.030
3940	Piemonte	Torino	1160	Montalto Dora	3.450
3941	Piemonte	Torino	1162	Monteu da Po	901
3942	Piemonte	Torino	1163	Moriondo Torinese	820
3943	Piemonte	Torino	1165	Noasca	169



id	Regione	Provincia	Codice Istat del Comune (formato numerico)	Comune (solo denominazione in italiano)	Popolazione legale 2011 (09/10/2011)
3944	Piemonte	Torino	1167	Nomaglio	312
3945	Piemonte	Torino	1169	Novalesa	560
3946	Piemonte	Torino	1170	Oglianico	1.426
3947	Piemonte	Torino	1172	Orio Canavese	829
3948	Piemonte	Torino	1173	Osasco	1.124
3949	Piemonte	Torino	1174	Osasio	913
3950	Piemonte	Torino	1175	Oulx	3.160
3951	Piemonte	Torino	1176	Ozegna	1.235
3952	Piemonte	Torino	1177	Palazzo Canavese	843
3953	Piemonte	Torino	1178	Pancalieri	1.985
3954	Piemonte	Torino	1179	Parella	468
3955	Piemonte	Torino	1180	Pavarolo	1.119
3956	Piemonte	Torino	1181	Pavone Canavese	3.890
3957	Piemonte	Torino	1182	Pecco	209
3958	Piemonte	Torino	1183	Pecetto Torinese	3.877
3959	Piemonte	Torino	1184	Perosa Argentina	3.405
3960	Piemonte	Torino	1185	Perosa Canavese	556
3961	Piemonte	Torino	1186	Perrero	723
3962	Piemonte	Torino	1187	Pertusio	773
3963	Piemonte	Torino	1188	Pessinetto	607
3964	Piemonte	Torino	1190	Pinasca	3.049
3965	Piemonte	Torino	1193	Piobesi Torinese	3.713
3966	Piemonte	Torino	1195	Piscina	3.450
3967	Piemonte	Torino	1196	Piverone	1.378
3968	Piemonte	Torino	1198	Pomaretto	1.068
3969	Piemonte	Torino	1199	Pont-Canavese	3.676
3970	Piemonte	Torino	1200	Porte	1.113
3971	Piemonte	Torino	1201	Pragelato	724
3972	Piemonte	Torino	1202	Prali	272
3973	Piemonte	Torino	1203	Pralormo	1.945
3974	Piemonte	Torino	1204	Pramollo	242
3975	Piemonte	Torino	1205	Prarostino	1.289
3976	Piemonte	Torino	1206	Prascorsano	781
3977	Piemonte	Torino	1207	Pratiglione	548
3978	Piemonte	Torino	1208	Quagliuzzo	331
3979	Piemonte	Torino	1209	Quassolo	359
3980	Piemonte	Torino	1210	Quincinetto	1.048
3981	Piemonte	Torino	1211	Reano	1.689
3982	Piemonte	Torino	1212	Ribordone	67
3983	Piemonte	Torino	1215	Riva presso Chieri	4.207
3984	Piemonte	Torino	1213	Rivalba	1.159
3985	Piemonte	Torino	1216	Rivara	2.666
3986	Piemonte	Torino	1218	Rivarossa	1.626
3987	Piemonte	Torino	1220	Robassomero	2.976



id	Regione	Provincia	Codice Istat del Comune (formato numerico)	Comune (solo denominazione in italiano)	Popolazione legale 2011 (09/10/2011)
3988	Piemonte	Torino	1221	Rocca Canavese	1.754
3989	Piemonte	Torino	1222	Roletto	1.989
3990	Piemonte	Torino	1223	Romano Canavese	2.937
3991	Piemonte	Torino	1224	Ronco Canavese	313
3992	Piemonte	Torino	1225	Rondissone	1.834
3993	Piemonte	Torino	1226	Rorà	255
3994	Piemonte	Torino	1228	Rosta	4.621
3995	Piemonte	Torino	1227	Roure	888
3996	Piemonte	Torino	1229	Rubiana	2.417
3997	Piemonte	Torino	1230	Rueglio	773
3998	Piemonte	Torino	1231	Salassa	1.795
3999	Piemonte	Torino	1232	Salbertrand	579
4000	Piemonte	Torino	1233	Salerano Canavese	522
4001	Piemonte	Torino	1234	Salza di Pinerolo	78
4002	Piemonte	Torino	1235	Samone	1.614
4003	Piemonte	Torino	1237	San Carlo Canavese	3.874
4004	Piemonte	Torino	1238	San Colombano Belmonte	376
4005	Piemonte	Torino	1239	San Didero	566
4006	Piemonte	Torino	1240	San Francesco al Campo	4.825
4007	Piemonte	Torino	1242	San Germano Chisone	1.874
4008	Piemonte	Torino	1243	San Gillio	3.023
4009	Piemonte	Torino	1244	San Giorgio Canavese	2.705
4010	Piemonte	Torino	1245	San Giorio di Susa	1.040
4011	Piemonte	Torino	1246	San Giusto Canavese	3.397
4012	Piemonte	Torino	1247	San Martino Canavese	851
4013	Piemonte	Torino	1250	San Pietro Val Lemina	1.430
4014	Piemonte	Torino	1251	San Ponso	279
4015	Piemonte	Torino	1252	San Raffaele Cimena	3.107
4016	Piemonte	Torino	1253	San Sebastiano da Po	1.909
4017	Piemonte	Torino	1254	San Secondo di Pinerolo	3.608
4018	Piemonte	Torino	1241	Sangano	3.807
4019	Piemonte	Torino	1255	Sant'Ambrogio di Torino	4.753
4020	Piemonte	Torino	1256	Sant'Antonino di Susa	4.333
4021	Piemonte	Torino	1258	Sauze di Cesana	219
4022	Piemonte	Torino	1259	Sauze d'Oulx	1.111
4023	Piemonte	Torino	1260	Scalenghe	3.303
4024	Piemonte	Torino	1261	Scarmagno	812
4025	Piemonte	Torino	1262	Sciolze	1.513
4026	Piemonte	Torino	1263	Sestriere	838
4027	Piemonte	Torino	1264	Settimo Rottaro	503
4028	Piemonte	Torino	1266	Settimo Vittone	1.543
4029	Piemonte	Torino	1267	Sparone	1.085
4030	Piemonte	Torino	1268	Strambinello	264
4031	Piemonte	Torino	1271	Tavagnasco	813






id	Regione	Provincia	Codice Istat del Comune (formato numerico)	Comune (solo denominazione in italiano)	Popolazione legale 2011 (09/10/2011)
4032	Piemonte	Torino	1273	Torrazza Piemonte	2.816
4033	Piemonte	Torino	1274	Torre Canavese	589
4034	Piemonte	Torino	1275	Torre Pellice	4.573
4035	Piemonte	Torino	1276	Trana	3.881
4036	Piemonte	Torino	1277	Trausella	131
4037	Piemonte	Torino	1278	Traversella	350
4038	Piemonte	Torino	1279	Traves	553
4039	Piemonte	Torino	1281	Usseaux	185
4040	Piemonte	Torino	1282	Usseglio	219
4041	Piemonte	Torino	1283	Vaie	1.455
4042	Piemonte	Torino	1284	Val della Torre	3.812
4043	Piemonte	Torino	1285	Valgioie	948
4044	Piemonte	Torino	1286	Vallo Torinese	785
4045	Piemonte	Torino	1287	Valperga	3.163
4046	Piemonte	Torino	1288	Valprato Soana	112
4047	Piemonte	Torino	1289	Varisella	830
4048	Piemonte	Torino	1290	Vauda Canavese	1.465
4049	Piemonte	Torino	1291	Venaus	959
4050	Piemonte	Torino	1293	Verolengo	4.962
4051	Piemonte	Torino	1294	Verrua Savoia	1.459
4052	Piemonte	Torino	1295	Vestignè	830
4053	Piemonte	Torino	1296	Vialfrè	254
4054	Piemonte	Torino	1297	Vico Canavese	882
4055	Piemonte	Torino	1298	Vidracco	500
4056	Piemonte	Torino	1300	Villafranca Piemonte	4.825
4057	Piemonte	Torino	1301	Villanova Canavese	1.135
4058	Piemonte	Torino	1303	Villar Dora	2.951
4059	Piemonte	Torino	1305	Villar Focchiardo	2.068
4060	Piemonte	Torino	1306	Villar Pellice	1.120
4061	Piemonte	Torino	1307	Villar Perosa	4.149
4062	Piemonte	Torino	1302	Villarbasse	3.323
4063	Piemonte	Torino	1304	Villareggia	1.012
4064	Piemonte	Torino	1308	Villastellone	4.864
4065	Piemonte	Torino	1310	Virle Piemonte	1.191
4066	Piemonte	Torino	1311	Vische	1.314
4067	Piemonte	Torino	1312	Vistrorio	521
4068	Piemonte	Torino	1313	Viù	1.118
4069	Piemonte	Verbano Cusio Ossola	103001	Antrona Schieranco	467
4070	Piemonte	Verbano Cusio Ossola	103002	Anzola d'Ossola	448
4071	Piemonte	Verbano Cusio Ossola	103003	Arizzano	2.040
4072	Piemonte	Verbano Cusio Ossola	103004	Arola	250
4073	Piemonte	Verbano Cusio Ossola	103005	Aurano	103
4074	Piemonte	Verbano Cusio Ossola	103006	Baceno	922
4075	Piemonte	Verbano Cusio Ossola	103007	Bannio Anzino	518




id	Regione	Provincia	Codice Istat del Comune (formato numerico)	Comune (solo denominazione in italiano)	Popolazione legale 2011 (09/10/2011)
4076	Piemonte	Verbano Cusio Ossola	103008	Baveno	4.917
4077	Piemonte	Verbano Cusio Ossola	103009	Bee	729
4078	Piemonte	Verbano Cusio Ossola	103010	Belgirate	546
4079	Piemonte	Verbano Cusio Ossola	103011	Beura-Cardezza	1.437
4080	Piemonte	Verbano Cusio Ossola	103012	Bognanco	230
4081	Piemonte	Verbano Cusio Ossola	103013	Brovello-Carpugnino	721
4082	Piemonte	Verbano Cusio Ossola	103014	Calasca-Castiglione	681
4083	Piemonte	Verbano Cusio Ossola	103015	Cambiasca	1.646
4084	Piemonte	Verbano Cusio Ossola	103016	Cannero Riviera	973
4085	Piemonte	Verbano Cusio Ossola	103017	Cannobio	4.992
4086	Piemonte	Verbano Cusio Ossola	103018	Caprezzo	168
4087	Piemonte	Verbano Cusio Ossola	103019	Casale Corte Cerro	3.476
4088	Piemonte	Verbano Cusio Ossola	103020	Caviglio-Spocchia	255
4089	Piemonte	Verbano Cusio Ossola	103021	Ceppo Morelli	341
4090	Piemonte	Verbano Cusio Ossola	103022	Cesara	598
4091	Piemonte	Verbano Cusio Ossola	103023	Cossogno	588
4092	Piemonte	Verbano Cusio Ossola	103024	Craveggia	728
4093	Piemonte	Verbano Cusio Ossola	103025	Crevoladossola	4.726
4094	Piemonte	Verbano Cusio Ossola	103026	Crodo	1.472
4095	Piemonte	Verbano Cusio Ossola	103027	Cursolo-Orasso	106
4096	Piemonte	Verbano Cusio Ossola	103029	Druogno	977
4097	Piemonte	Verbano Cusio Ossola	103030	Falmenta	157
4098	Piemonte	Verbano Cusio Ossola	103031	Formazza	442
4099	Piemonte	Verbano Cusio Ossola	103032	Germagno	186
4100	Piemonte	Verbano Cusio Ossola	103033	Ghiffa	2.394
4101	Piemonte	Verbano Cusio Ossola	103034	Gignese	943
4102	Piemonte	Verbano Cusio Ossola	103036	Gurro	247
4103	Piemonte	Verbano Cusio Ossola	103037	Intragna	107
4104	Piemonte	Verbano Cusio Ossola	103038	Loreglia	262
4105	Piemonte	Verbano Cusio Ossola	103039	Macugnaga	601
4106	Piemonte	Verbano Cusio Ossola	103040	Madonna del Sasso	396
4107	Piemonte	Verbano Cusio Ossola	103041	Malesco	1.465
4108	Piemonte	Verbano Cusio Ossola	103042	Masera	1.527
4109	Piemonte	Verbano Cusio Ossola	103043	Massiola	137
4110	Piemonte	Verbano Cusio Ossola	103044	Mergozzo	2.196
4111	Piemonte	Verbano Cusio Ossola	103045	Miazzina	414
4112	Piemonte	Verbano Cusio Ossola	103046	Montcrestese	1.255
4113	Piemonte	Verbano Cusio Ossola	103047	Montescheno	414
4114	Piemonte	Verbano Cusio Ossola	103048	Nonio	878
4115	Piemonte	Verbano Cusio Ossola	103049	Oggebbio	881
4116	Piemonte	Verbano Cusio Ossola	103051	Ornavasso	3.407
4117	Piemonte	Verbano Cusio Ossola	103052	Pallanzeno	1.176
4118	Piemonte	Verbano Cusio Ossola	103053	Piedimulera	1.559
4119	Piemonte	Verbano Cusio Ossola	103054	Pieve Vergonte	2.644




id	Regione	Provincia	Codice Istat del Comune (formato numerico)	Comune (solo denominazione in italiano)	Popolazione legale 2011 (09/10/2011)
4120	Piemonte	Verbano Cusio Ossola	103055	Premeno	746
4121	Piemonte	Verbano Cusio Ossola	103056	Premia	577
4122	Piemonte	Verbano Cusio Ossola	103057	Premosello-Chiovenda	2.034
4123	Piemonte	Verbano Cusio Ossola	103058	Quarna Sopra	289
4124	Piemonte	Verbano Cusio Ossola	103059	Quarna Sotto	420
4125	Piemonte	Verbano Cusio Ossola	103060	Re	757
4126	Piemonte	Verbano Cusio Ossola	103061	San Bernardino Verbano	1.384
4127	Piemonte	Verbano Cusio Ossola	103062	Santa Maria Maggiore	1.264
4128	Piemonte	Verbano Cusio Ossola	103063	Seppiana	161
4129	Piemonte	Verbano Cusio Ossola	103064	Stresa	4.816
4130	Piemonte	Verbano Cusio Ossola	103065	Toceno	771
4131	Piemonte	Verbano Cusio Ossola	103066	Trarego Viggiona	392
4132	Piemonte	Verbano Cusio Ossola	103067	Trasquera	211
4133	Piemonte	Verbano Cusio Ossola	103068	Trontano	1.702
4134	Piemonte	Verbano Cusio Ossola	103069	Valstrona	1.268
4135	Piemonte	Verbano Cusio Ossola	103070	Vanzone con San Carlo	435
4136	Piemonte	Verbano Cusio Ossola	103071	Varzo	2.106
4137	Piemonte	Verbano Cusio Ossola	103073	Viganella	174
4138	Piemonte	Verbano Cusio Ossola	103074	Vignone	1.220
4139	Piemonte	Verbano Cusio Ossola	103076	Villette	264
4140	Piemonte	Verbano Cusio Ossola	103077	Vogogna	1.751
4141	Piemonte	Vercelli	2002	Alagna Valsesia	420
4142	Piemonte	Vercelli	2003	Albano Vercellese	334
4143	Piemonte	Vercelli	2004	Alice Castello	2.721
4144	Piemonte	Vercelli	2006	Arborio	909
4145	Piemonte	Vercelli	2007	Asigliano Vercellese	1.401
4146	Piemonte	Vercelli	2008	Balmuccia	94
4147	Piemonte	Vercelli	2009	Balocco	239
4148	Piemonte	Vercelli	2011	Bianzè	2.028
4149	Piemonte	Vercelli	2014	Boccioleto	219
4150	Piemonte	Vercelli	2015	Borgo d'Ale	2.588
4151	Piemonte	Vercelli	2017	Borgo Vercelli	2.295
4152	Piemonte	Vercelli	2019	Breia	178
4153	Piemonte	Vercelli	2021	Buronzo	916
4154	Piemonte	Vercelli	2025	Campertogno	243
4155	Piemonte	Vercelli	2029	Carcoforo	75
4156	Piemonte	Vercelli	2030	Caresana	1.028
4157	Piemonte	Vercelli	2031	Caresanablot	1.137
4158	Piemonte	Vercelli	2032	Carisio	864
4159	Piemonte	Vercelli	2033	Casanova Elvo	265
4160	Piemonte	Vercelli	2038	Cellio	849
4161	Piemonte	Vercelli	2041	Cervatto	48
4162	Piemonte	Vercelli	2042	Cigliano	4.547
4163	Piemonte	Vercelli	2043	Civiasco	265




id	Regione	Provincia	Codice Istat del Comune (formato numerico)	Comune (solo denominazione in italiano)	Popolazione legale 2011 (09/10/2011)
4164	Piemonte	Vercelli	2045	Collobiano	105
4165	Piemonte	Vercelli	2047	Costanzana	816
4166	Piemonte	Vercelli	2048	Cravagliana	278
4167	Piemonte	Vercelli	2052	Crova	410
4168	Piemonte	Vercelli	2054	Desana	1.055
4169	Piemonte	Vercelli	2057	Fobello	219
4170	Piemonte	Vercelli	2058	Fontanetto Po	1.203
4171	Piemonte	Vercelli	2059	Formigliana	550
4172	Piemonte	Vercelli	2062	Ghislarengo	899
4173	Piemonte	Vercelli	2065	Greggio	382
4174	Piemonte	Vercelli	2066	Guardabosone	340
4175	Piemonte	Vercelli	2067	Lamporo	546
4176	Piemonte	Vercelli	2068	Lenta	878
4177	Piemonte	Vercelli	2070	Lignana	579
4178	Piemonte	Vercelli	2071	Livorno Ferraris	4.450
4179	Piemonte	Vercelli	2072	Lozzolo	819
4180	Piemonte	Vercelli	2078	Mollia	104
4181	Piemonte	Vercelli	2079	Moncrivello	1.465
4182	Piemonte	Vercelli	2082	Motta de' Conti	804
4183	Piemonte	Vercelli	2088	Olcenengo	754
4184	Piemonte	Vercelli	2089	Oldenico	252
4185	Piemonte	Vercelli	2090	Palazzolo Vercellese	1.292
4186	Piemonte	Vercelli	2091	Pertengo	321
4187	Piemonte	Vercelli	2093	Pezzana	1.346
4188	Piemonte	Vercelli	2096	Pila	137
4189	Piemonte	Vercelli	2097	Piode	193
4190	Piemonte	Vercelli	2102	Postua	594
4191	Piemonte	Vercelli	2104	Prarolo	672
4192	Piemonte	Vercelli	2107	Quarona	4.246
4193	Piemonte	Vercelli	2108	Quinto Vercellese	400
4194	Piemonte	Vercelli	2110	Rassa	66
4195	Piemonte	Vercelli	2111	Rima San Giuseppe	67
4196	Piemonte	Vercelli	2112	Rimasco	123
4197	Piemonte	Vercelli	2113	Rimella	137
4198	Piemonte	Vercelli	2114	Riva Valdobbia	251
4199	Piemonte	Vercelli	2115	Rive	469
4200	Piemonte	Vercelli	2116	Roasio	2.465
4201	Piemonte	Vercelli	2118	Ronsecco	580
4202	Piemonte	Vercelli	2121	Rossa	194
4203	Piemonte	Vercelli	2122	Rovasenda	979
4204	Piemonte	Vercelli	2123	Sabbia	57
4205	Piemonte	Vercelli	2126	Salasco	237
4206	Piemonte	Vercelli	2127	Sali Vercellese	114
4207	Piemonte	Vercelli	2128	Saluggia	4.170




id	Regione	Provincia	Codice Istat del Comune (formato numerico)	Comune (solo denominazione in italiano)	Popolazione legale 2011 (09/10/2011)
4208	Piemonte	Vercelli	2131	San Germano Vercellese	1.768
4209	Piemonte	Vercelli	2035	San Giacomo Vercellese	329
4210	Piemonte	Vercelli	2134	Scopa	391
4211	Piemonte	Vercelli	2135	Scopello	402
4212	Piemonte	Vercelli	2142	Stroppiana	1.258
4213	Piemonte	Vercelli	2147	Tricerro	709
4214	Piemonte	Vercelli	2150	Tronzano Vercellese	3.558
4215	Piemonte	Vercelli	2152	Valduggia	2.117
4216	Piemonte	Vercelli	2163	Villarboit	465
4217	Piemonte	Vercelli	2164	Villata	1.618
4218	Piemonte	Vercelli	2166	Vocca	162
4219	Puglia	Bari	72008	Binetto	2.162
4220	Puglia	Bari	72034	Poggiorsini	1.418
4221	Puglia	Foggia	71001	Accadia	2.418
4222	Puglia	Foggia	71002	Alberona	1.002
4223	Puglia	Foggia	71003	Anzano di Puglia	1.617
4224	Puglia	Foggia	71006	Biccari	2.872
4225	Puglia	Foggia	71007	Bovino	3.562
4226	Puglia	Foggia	71009	Candela	2.693
4227	Puglia	Foggia	71011	Carlantino	1.040
4228	Puglia	Foggia	71012	Carpino	4.305
4229	Puglia	Foggia	71013	Casalnuovo Monterotaro	1.663
4230	Puglia	Foggia	71014	Casalvecchio di Puglia	1.939
4231	Puglia	Foggia	71015	Castelluccio dei Sauri	2.119
4232	Puglia	Foggia	71016	Castelluccio Valmaggiore	1.331
4233	Puglia	Foggia	71017	Castelnuovo della Daunia	1.557
4234	Puglia	Foggia	71018	Celenza Valfortore	1.724
4235	Puglia	Foggia	71019	Celle di San Vito	172
4236	Puglia	Foggia	71021	Chieuti	1.772
4237	Puglia	Foggia	71022	Deliceto	3.919
4238	Puglia	Foggia	71023	Faeto	644
4239	Puglia	Foggia	71025	Ischitella	4.316
4240	Puglia	Foggia	71026	Isole Tremiti	455
4241	Puglia	Foggia	71032	Monteleone di Puglia	1.067
4242	Puglia	Foggia	71034	Motta Montecorvino	768
4243	Puglia	Foggia	71063	Ordona	2.654
4244	Puglia	Foggia	71035	Orsara di Puglia	2.914
4245	Puglia	Foggia	71037	Panni	858
4246	Puglia	Foggia	71038	Peschici	4.197
4247	Puglia	Foggia	71039	Pietramontecorvino	2.745
4248	Puglia	Foggia	71040	Poggio Imperiale	2.819
4249	Puglia	Foggia	71041	Rignano Garganico	2.200
4250	Puglia	Foggia	71042	Rocchetta Sant'Antonio	1.954
4251	Puglia	Foggia	71043	Rodi Garganico	3.663




id	Regione	Provincia	Codice Istat del Comune (formato numerico)	Comune (solo denominazione in italiano)	Popolazione legale 2011 (09/10/2011)
4252	Puglia	Foggia	71044	Roseto Valfortore	1.149
4253	Puglia	Foggia	71048	San Marco la Catola	1.082
4254	Puglia	Foggia	71052	Sant'Agata di Puglia	2.096
4255	Puglia	Foggia	71053	Serracapriola	4.069
4256	Puglia	Foggia	71061	Volturara Appula	481
4257	Puglia	Foggia	71062	Volturino	1.781
4258	Puglia	Foggia	71064	Zapponeta	3.326
4259	Puglia	Lecce	75001	Acquarica del Capo	4.898
4260	Puglia	Lecce	75005	Andrano	4.962
4261	Puglia	Lecce	75007	Arnesano	3.953
4262	Puglia	Lecce	75008	Bagnolo del Salento	1.879
4263	Puglia	Lecce	75009	Botrugno	2.851
4264	Puglia	Lecce	75012	Cannole	1.754
4265	Puglia	Lecce	75013	Caprarica di Lecce	2.582
4266	Puglia	Lecce	75015	Carpignano Salentino	3.685
4267	Puglia	Lecce	75017	Castri di Lecce	2.975
4268	Puglia	Lecce	75018	Castrignano de' Greci	4.070
4269	Puglia	Lecce	75096	Castro	2.473
4270	Puglia	Lecce	75025	Cursi	4.251
4271	Puglia	Lecce	75027	Diso	3.073
4272	Puglia	Lecce	75032	Giuggianello	1.249
4273	Puglia	Lecce	75033	Giurdignano	1.928
4274	Puglia	Lecce	75041	Martignano	1.730
4275	Puglia	Lecce	75045	Melpignano	2.209
4276	Puglia	Lecce	75046	Miggiano	3.684
4277	Puglia	Lecce	75047	Minervino di Lecce	3.729
4278	Puglia	Lecce	75049	Montesano Salentino	2.677
4279	Puglia	Lecce	75050	Morciano di Leuca	3.416
4280	Puglia	Lecce	75054	Nociglia	2.456
4281	Puglia	Lecce	75056	Ortelle	2.359
4282	Puglia	Lecce	75058	Palmariggi	1.554
4283	Puglia	Lecce	75060	Patù	1.721
4284	Puglia	Lecce	75066	Salve	4.737
4285	Puglia	Lecce	75095	San Cassiano	2.105
4286	Puglia	Lecce	75071	San Pietro in Lama	3.600
4287	Puglia	Lecce	75067	Sanarica	1.503
4288	Puglia	Lecce	75072	Santa Cesarea Terme	3.032
4289	Puglia	Lecce	75074	Seclì	1.923
4290	Puglia	Lecce	75075	Sogliano Cavour	4.065
4291	Puglia	Lecce	75077	Specchia	4.807
4292	Puglia	Lecce	75078	Spongano	3.742
4293	Puglia	Lecce	75080	Sternatia	2.426
4294	Puglia	Lecce	75081	Supersano	4.509
4295	Puglia	Lecce	75082	Surano	1.698



id	Regione	Provincia	Codice Istat del Comune (formato numerico)	Comune (solo denominazione in italiano)	Popolazione legale 2011 (09/10/2011)
4296	Puglia	Lecce	75086	Tiggiano	2.931
4297	Puglia	Lecce	75091	Uggiano la Chiesa	4.479
4298	Puglia	Lecce	75094	Zollino	2.058
4299	Puglia	Taranto	73005	Faggiano	3.540
4300	Puglia	Taranto	73017	Montemesola	4.088
4301	Puglia	Taranto	73018	Monteparano	2.395
4302	Puglia	Taranto	73023	Roccaforzata	1.823
4303	Puglia	Taranto	73028	Torricella	4.233
4304	Sardegna	Cagliari	92002	Armungia	489
4305	Sardegna	Cagliari	92004	Ballao	877
4306	Sardegna	Cagliari	92005	Barrali	1.139
4307	Sardegna	Cagliari	92008	Burcei	2.896
4308	Sardegna	Cagliari	92106	Castiadas	1.507
4309	Sardegna	Cagliari	92016	Decimoputzu	4.315
4310	Sardegna	Cagliari	92018	Domus de Maria	1.675
4311	Sardegna	Cagliari	92020	Donori	2.119
4312	Sardegna	Cagliari	92110	Escalaplano	2.268
4313	Sardegna	Cagliari	92111	Escolca	624
4314	Sardegna	Cagliari	92112	Esterzili	721
4315	Sardegna	Cagliari	92113	Gergei	1.298
4316	Sardegna	Cagliari	92024	Gesico	886
4317	Sardegna	Cagliari	92027	Goni	504
4318	Sardegna	Cagliari	92030	Guamaggiore	1.050
4319	Sardegna	Cagliari	92031	Guasila	2.775
4320	Sardegna	Cagliari	92114	Isili	2.842
4321	Sardegna	Cagliari	92036	Mandas	2.238
4322	Sardegna	Cagliari	92038	Monastir	4.505
4323	Sardegna	Cagliari	92115	Nuragus	942
4324	Sardegna	Cagliari	92116	Nurallao	1.357
4325	Sardegna	Cagliari	92042	Nuraminis	2.606
4326	Sardegna	Cagliari	92117	Nurri	2.233
4327	Sardegna	Cagliari	92118	Orroli	2.397
4328	Sardegna	Cagliari	92044	Ortacesus	933
4329	Sardegna	Cagliari	92048	Pimentel	1.193
4330	Sardegna	Cagliari	92119	Sadali	918
4331	Sardegna	Cagliari	92053	Samatzai	1.720
4332	Sardegna	Cagliari	92054	San Basilio	1.281
4333	Sardegna	Cagliari	92058	San Nicolò Gerrei	846
4334	Sardegna	Cagliari	92064	San Vito	3.822
4335	Sardegna	Cagliari	92061	Sant'Andrea Frius	1.834
4336	Sardegna	Cagliari	92069	Selegas	1.433
4337	Sardegna	Cagliari	92070	Senorbi	4.781
4338	Sardegna	Cagliari	92071	Serdiana	2.620
4339	Sardegna	Cagliari	92120	Serri	676




id	Regione	Provincia	Codice Istat del Comune (formato numerico)	Comune (solo denominazione in italiano)	Popolazione legale 2011 (09/10/2011)
4340	Sardegna	Cagliari	92121	Seulo	897
4341	Sardegna	Cagliari	92078	Siliqua	3.997
4342	Sardegna	Cagliari	92079	Silius	1.271
4343	Sardegna	Cagliari	92081	Siurgus Donigala	2.080
4344	Sardegna	Cagliari	92082	Soleminis	1.858
4345	Sardegna	Cagliari	92083	Suelli	1.135
4346	Sardegna	Cagliari	92084	Teulada	3.773
4347	Sardegna	Cagliari	92088	Ussana	4.285
4348	Sardegna	Cagliari	92091	Vallermosa	1.944
4349	Sardegna	Cagliari	92099	Villa San Pietro	2.009
4350	Sardegna	Cagliari	92122	Villanova Tulo	1.158
4351	Sardegna	Cagliari	92097	Villaputzu	4.836
4352	Sardegna	Cagliari	92098	Villasalto	1.127
4353	Sardegna	Cagliari	92100	Villasimius	3.420
4354	Sardegna	Cagliari	92102	Villaspeciosa	2.407
4355	Sardegna	Carbonia-Iglesias	107001	Buggerru	1.108
4356	Sardegna	Carbonia-Iglesias	107002	Calasetta	2.822
4357	Sardegna	Carbonia-Iglesias	107006	Fluminimaggiore	2.966
4358	Sardegna	Carbonia-Iglesias	107007	Giba	2.120
4359	Sardegna	Carbonia-Iglesias	107010	Masainas	1.350
4360	Sardegna	Carbonia-Iglesias	107011	Musei	1.522
4361	Sardegna	Carbonia-Iglesias	107012	Narcao	3.373
4362	Sardegna	Carbonia-Iglesias	107013	Nuxis	1.631
4363	Sardegna	Carbonia-Iglesias	107014	Perdaxius	1.475
4364	Sardegna	Carbonia-Iglesias	107015	Piscinas	872
4365	Sardegna	Carbonia-Iglesias	107018	Santadi	3.570
4366	Sardegna	Carbonia-Iglesias	107019	Sant'Anna Arresi	2.712
4367	Sardegna	Carbonia-Iglesias	107021	Tratalias	1.107
4368	Sardegna	Carbonia-Iglesias	107022	Villamassargia	3.655
4369	Sardegna	Carbonia-Iglesias	107023	Villaperuccio	1.097
4370	Sardegna	Medio Campidano	106002	Barumini	1.310
4371	Sardegna	Medio Campidano	106003	Collinas	885
4372	Sardegna	Medio Campidano	106004	Furtei	1.674
4373	Sardegna	Medio Campidano	106005	Genuri	345
4374	Sardegna	Medio Campidano	106006	Gesturi	1.280
4375	Sardegna	Medio Campidano	106009	Las Plassas	257
4376	Sardegna	Medio Campidano	106010	Lunamatrona	1.783
4377	Sardegna	Medio Campidano	106011	Pabillonis	2.948
4378	Sardegna	Medio Campidano	106012	Pauli Arbarei	651
4379	Sardegna	Medio Campidano	106016	Sardara	4.168
4380	Sardegna	Medio Campidano	106017	Segariu	1.277
4381	Sardegna	Medio Campidano	106020	Setzu	144
4382	Sardegna	Medio Campidano	106021	Siddi	696
4383	Sardegna	Medio Campidano	106022	Tuili	1.062







id	Regione	Provincia	Codice Istat del Comune (formato numerico)	Comune (solo denominazione in italiano)	Popolazione legale 2011 (09/10/2011)
4384	Sardegna	Medio Campidano	106023	Turri	442
4385	Sardegna	Medio Campidano	106024	Ussaramanna	556
4386	Sardegna	Medio Campidano	106026	Villamar	2.872
4387	Sardegna	Medio Campidano	106027	Villanovafornu	681
4388	Sardegna	Medio Campidano	106028	Villanovafranca	1.433
4389	Sardegna	Nuoro	91001	Aritzo	1.328
4390	Sardegna	Nuoro	91003	Atzara	1.210
4391	Sardegna	Nuoro	91004	Austis	876
4392	Sardegna	Nuoro	91007	Belvi	665
4393	Sardegna	Nuoro	91008	Birori	561
4394	Sardegna	Nuoro	91009	Bitti	3.019
4395	Sardegna	Nuoro	91010	Bolotana	2.846
4396	Sardegna	Nuoro	91011	Borore	2.190
4397	Sardegna	Nuoro	91012	Bortigali	1.417
4398	Sardegna	Nuoro	91016	Desulo	2.465
4399	Sardegna	Nuoro	91018	Dualchi	668
4400	Sardegna	Nuoro	91024	Fonni	4.062
4401	Sardegna	Nuoro	91025	Gadoni	886
4402	Sardegna	Nuoro	91027	Galtelli	2.472
4403	Sardegna	Nuoro	91028	Gavoi	2.790
4404	Sardegna	Nuoro	91033	Irgoli	2.345
4405	Sardegna	Nuoro	91038	Lei	566
4406	Sardegna	Nuoro	91040	Loculi	515
4407	Sardegna	Nuoro	91041	Lodè	1.894
4408	Sardegna	Nuoro	91104	Lodine	358
4409	Sardegna	Nuoro	91043	Lula	1.495
4410	Sardegna	Nuoro	91046	Mamoiada	2.559
4411	Sardegna	Nuoro	91047	Meana Sardo	1.913
4412	Sardegna	Nuoro	91050	Noragugume	338
4413	Sardegna	Nuoro	91056	Ollolai	1.373
4414	Sardegna	Nuoro	91057	Olzai	903
4415	Sardegna	Nuoro	91058	Onani	430
4416	Sardegna	Nuoro	91059	Onifai	742
4417	Sardegna	Nuoro	91060	Oniferi	925
4418	Sardegna	Nuoro	91061	Orani	3.007
4419	Sardegna	Nuoro	91062	Orgosolo	4.347
4420	Sardegna	Nuoro	91064	Orotelli	2.152
4421	Sardegna	Nuoro	91066	Ortueri	1.262
4422	Sardegna	Nuoro	91067	Orune	2.561
4423	Sardegna	Nuoro	91068	Osidda	230
4424	Sardegna	Nuoro	91070	Ottana	2.384
4425	Sardegna	Nuoro	91071	Ovodda	1.627
4426	Sardegna	Nuoro	91073	Posada	2.737
4427	Sardegna	Nuoro	91077	Sarule	1.770




id	Regione	Provincia	Codice Istat del Comune (formato numerico)	Comune (solo denominazione in italiano)	Popolazione legale 2011 (09/10/2011)
4428	Sardegna	Nuoro	91083	Silanus	2.200
4429	Sardegna	Nuoro	91084	Sindia	1.811
4430	Sardegna	Nuoro	91086	Sorgono	1.753
4431	Sardegna	Nuoro	91090	Teti	690
4432	Sardegna	Nuoro	91091	Tiana	521
4433	Sardegna	Nuoro	91093	Tonara	2.116
4434	Sardegna	Nuoro	91094	Torpè	2.891
4435	Sardegna	Ogliastra	105001	Arzana	2.501
4436	Sardegna	Ogliastra	105002	Bari Sardo	3.938
4437	Sardegna	Ogliastra	105003	Baunei	3.716
4438	Sardegna	Ogliastra	105004	Cardedu	1.809
4439	Sardegna	Ogliastra	105005	Elini	550
4440	Sardegna	Ogliastra	105006	Gairo	1.514
4441	Sardegna	Ogliastra	105007	Girasole	1.191
4442	Sardegna	Ogliastra	105008	Ilbono	2.207
4443	Sardegna	Ogliastra	105009	Jerzu	3.228
4444	Sardegna	Ogliastra	105011	Loceri	1.278
4445	Sardegna	Ogliastra	105012	Lotzorai	2.151
4446	Sardegna	Ogliastra	105013	Osini	811
4447	Sardegna	Ogliastra	105014	Perdasdefogu	2.042
4448	Sardegna	Ogliastra	105015	Seui	1.361
4449	Sardegna	Ogliastra	105016	Talana	1.069
4450	Sardegna	Ogliastra	105017	Tertenia	3.815
4451	Sardegna	Ogliastra	105019	Triei	1.126
4452	Sardegna	Ogliastra	105020	Ulassai	1.517
4453	Sardegna	Ogliastra	105021	Urzulei	1.295
4454	Sardegna	Ogliastra	105022	Ussassai	599
4455	Sardegna	Ogliastra	105023	Villagrande Strisaili	3.376
4456	Sardegna	Olbia-Tempio	104001	Aggius	1.602
4457	Sardegna	Olbia-Tempio	104002	Aglientu	1.171
4458	Sardegna	Olbia-Tempio	104003	Alà dei Sardi	1.947
4459	Sardegna	Olbia-Tempio	104005	Badesi	1.898
4460	Sardegna	Olbia-Tempio	104006	Berchidda	2.897
4461	Sardegna	Olbia-Tempio	104007	Bortigiadas	800
4462	Sardegna	Olbia-Tempio	104008	Buddusò	3.979
4463	Sardegna	Olbia-Tempio	104009	Budoni	4.846
4464	Sardegna	Olbia-Tempio	104010	Calangianus	4.267
4465	Sardegna	Olbia-Tempio	104011	Golfo Aranci	2.288
4466	Sardegna	Olbia-Tempio	104013	Loiri Porto San Paolo	3.234
4467	Sardegna	Olbia-Tempio	104014	Luogosanto	1.905
4468	Sardegna	Olbia-Tempio	104015	Luras	2.651
4469	Sardegna	Olbia-Tempio	104016	Monti	2.488
4470	Sardegna	Olbia-Tempio	104018	Oschiri	3.436
4471	Sardegna	Olbia-Tempio	104019	Padru	2.130




id	Regione	Provincia	Codice Istat del Comune (formato numerico)	Comune (solo denominazione in italiano)	Popolazione legale 2011 (09/10/2011)
4472	Sardegna	Olbia-Tempio	104020	Palau	3.772
4473	Sardegna	Olbia-Tempio	104023	San Teodoro	4.540
4474	Sardegna	Olbia-Tempio	104021	Sant'Antonio di Gallura	1.619
4475	Sardegna	Olbia-Tempio	104024	Telti	2.222
4476	Sardegna	Olbia-Tempio	104026	Trinità d'Agultu e Vignola	2.155
4477	Sardegna	Oristano	95001	Abbasanta	2.828
4478	Sardegna	Oristano	95002	Aidomaggiore	472
4479	Sardegna	Oristano	95003	Albagiara	277
4480	Sardegna	Oristano	95004	Ales	1.515
4481	Sardegna	Oristano	95005	Allai	370
4482	Sardegna	Oristano	95006	Arborea	4.048
4483	Sardegna	Oristano	95007	Ardauli	946
4484	Sardegna	Oristano	95008	Assolo	434
4485	Sardegna	Oristano	95009	Asuni	357
4486	Sardegna	Oristano	95010	Baradili	90
4487	Sardegna	Oristano	95011	Baratili San Pietro	1.329
4488	Sardegna	Oristano	95012	Baressa	723
4489	Sardegna	Oristano	95013	Bauladu	703
4490	Sardegna	Oristano	95014	Bidoni	147
4491	Sardegna	Oristano	95015	Bonarcado	1.627
4492	Sardegna	Oristano	95016	Boroneddu	165
4493	Sardegna	Oristano	95017	Busachi	1.379
4494	Sardegna	Oristano	95019	Cuglieri	2.811
4495	Sardegna	Oristano	95077	Curcuris	314
4496	Sardegna	Oristano	95080	Flussio	454
4497	Sardegna	Oristano	95020	Fordongianus	939
4498	Sardegna	Oristano	95081	Genoni	885
4499	Sardegna	Oristano	95021	Ghilarza	4.615
4500	Sardegna	Oristano	95022	Gonnoscodina	505
4501	Sardegna	Oristano	95023	Gonnosnò	800
4502	Sardegna	Oristano	95024	Gonnostramatza	943
4503	Sardegna	Oristano	95082	Laconi	2.008
4504	Sardegna	Oristano	95083	Magomadas	643
4505	Sardegna	Oristano	95025	Marrubiu	4.921
4506	Sardegna	Oristano	95026	Masullas	1.129
4507	Sardegna	Oristano	95027	Milis	1.591
4508	Sardegna	Oristano	95084	Modolo	165
4509	Sardegna	Oristano	95028	Mogorella	463
4510	Sardegna	Oristano	95029	Mogoro	4.354
4511	Sardegna	Oristano	95085	Montresta	535
4512	Sardegna	Oristano	95030	Morgongiori	777
4513	Sardegna	Oristano	95031	Narbolia	1.801
4514	Sardegna	Oristano	95032	Neoneli	713
4515	Sardegna	Oristano	95033	Norbello	1.178




id	Regione	Provincia	Codice Istat del Comune (formato numerico)	Comune (solo denominazione in italiano)	Popolazione legale 2011 (09/10/2011)
4516	Sardegna	Oristano	95034	Nughedu Santa Vittoria	508
4517	Sardegna	Oristano	95035	Nurachi	1.790
4518	Sardegna	Oristano	95036	Nureci	348
4519	Sardegna	Oristano	95037	Ollastra	1.255
4520	Sardegna	Oristano	95039	Palmas Arborea	1.482
4521	Sardegna	Oristano	95040	Pau	300
4522	Sardegna	Oristano	95041	Paulilatino	2.347
4523	Sardegna	Oristano	95042	Pompu	278
4524	Sardegna	Oristano	95043	Riola Sardo	2.146
4525	Sardegna	Oristano	95044	Ruinias	728
4526	Sardegna	Oristano	95086	Sagama	193
4527	Sardegna	Oristano	95045	Samugheo	3.183
4528	Sardegna	Oristano	95046	San Nicolò d'Arcidano	2.811
4529	Sardegna	Oristano	95050	San Vero Milis	2.526
4530	Sardegna	Oristano	95047	Santa Giusta	4.811
4531	Sardegna	Oristano	95049	Santu Lussurgiu	2.440
4532	Sardegna	Oristano	95051	Scano di Montiferro	1.580
4533	Sardegna	Oristano	95052	Sedilo	2.216
4534	Sardegna	Oristano	95053	Seneghe	1.847
4535	Sardegna	Oristano	95054	Senis	479
4536	Sardegna	Oristano	95055	Sennariolo	183
4537	Sardegna	Oristano	95056	Siamaggiore	970
4538	Sardegna	Oristano	95057	Siamanna	824
4539	Sardegna	Oristano	95076	Siapiccia	370
4540	Sardegna	Oristano	95058	Simala	357
4541	Sardegna	Oristano	95059	Simaxis	2.309
4542	Sardegna	Oristano	95060	Sini	515
4543	Sardegna	Oristano	95061	Siris	224
4544	Sardegna	Oristano	95078	Soddi	116
4545	Sardegna	Oristano	95062	Solarussa	2.467
4546	Sardegna	Oristano	95063	Sorradile	417
4547	Sardegna	Oristano	95087	Suni	1.130
4548	Sardegna	Oristano	95064	Tadasuni	184
4549	Sardegna	Oristano	95088	Tinnura	268
4550	Sardegna	Oristano	95066	Tramatza	997
4551	Sardegna	Oristano	95067	Tresnuraghes	1.215
4552	Sardegna	Oristano	95068	Ulà Tirso	580
4553	Sardegna	Oristano	95069	Uras	2.960
4554	Sardegna	Oristano	95070	Usellus	854
4555	Sardegna	Oristano	95048	Villa Sant'Antonio	382
4556	Sardegna	Oristano	95073	Villa Verde	335
4557	Sardegna	Oristano	95071	Villanova Truschedu	323
4558	Sardegna	Oristano	95072	Villaurbana	1.731
4559	Sardegna	Oristano	95074	Zeddiani	1.158



id	Regione	Provincia	Codice Istat del Comune (formato numerico)	Comune (solo denominazione in italiano)	Popolazione legale 2011 (09/10/2011)
4560	Sardegna	Oristano	95075	Zerfaliu	1.172
4561	Sardegna	Sassari	90004	Anela	673
4562	Sardegna	Sassari	90005	Ardara	800
4563	Sardegna	Sassari	90007	Banari	610
4564	Sardegna	Sassari	90008	Benetutti	1.971
4565	Sardegna	Sassari	90010	Bessude	428
4566	Sardegna	Sassari	90011	Bonnanaro	1.021
4567	Sardegna	Sassari	90012	Bono	3.636
4568	Sardegna	Sassari	90013	Bonorva	3.669
4569	Sardegna	Sassari	90015	Borutta	285
4570	Sardegna	Sassari	90016	Bottidda	736
4571	Sardegna	Sassari	90018	Bultei	1.046
4572	Sardegna	Sassari	90019	Bulzi	552
4573	Sardegna	Sassari	90020	Burgos	944
4574	Sardegna	Sassari	90022	Cargeghe	644
4575	Sardegna	Sassari	90024	Cheremule	455
4576	Sardegna	Sassari	90025	Chiamonti	1.735
4577	Sardegna	Sassari	90026	Codrongianos	1.346
4578	Sardegna	Sassari	90027	Cossoine	900
4579	Sardegna	Sassari	90088	Erula	766
4580	Sardegna	Sassari	90028	Esporlatu	412
4581	Sardegna	Sassari	90029	Florinas	1.547
4582	Sardegna	Sassari	90030	Giave	586
4583	Sardegna	Sassari	90031	Illorai	953
4584	Sardegna	Sassari	90032	Ittireddu	580
4585	Sardegna	Sassari	90034	Laerru	945
4586	Sardegna	Sassari	90038	Mara	682
4587	Sardegna	Sassari	90039	Martis	553
4588	Sardegna	Sassari	90040	Monteleone Rocca Doria	117
4589	Sardegna	Sassari	90042	Mores	1.945
4590	Sardegna	Sassari	90043	Muros	837
4591	Sardegna	Sassari	90044	Nughedu San Nicolò	874
4592	Sardegna	Sassari	90045	Nule	1.427
4593	Sardegna	Sassari	90046	Nulvi	2.851
4594	Sardegna	Sassari	90048	Olmedo	4.001
4595	Sardegna	Sassari	90050	Osilo	3.204
4596	Sardegna	Sassari	90053	Padria	695
4597	Sardegna	Sassari	90055	Pattada	3.253
4598	Sardegna	Sassari	90056	Perfugas	2.415
4599	Sardegna	Sassari	90057	Ploaghe	4.653
4600	Sardegna	Sassari	90059	Pozzomaggiore	2.717
4601	Sardegna	Sassari	90060	Putifigari	757
4602	Sardegna	Sassari	90061	Romana	578
4603	Sardegna	Sassari	90087	Santa Maria Coghinas	1.430




id	Regione	Provincia	Codice Istat del Comune (formato numerico)	Comune (solo denominazione in italiano)	Popolazione legale 2011 (09/10/2011)
4604	Sardegna	Sassari	90065	Sedini	1.378
4605	Sardegna	Sassari	90066	Semestene	171
4606	Sardegna	Sassari	90068	Siligo	912
4607	Sardegna	Sassari	90089	Stintino	1.501
4608	Sardegna	Sassari	90086	Tergu	614
4609	Sardegna	Sassari	90071	Thiesi	3.005
4610	Sardegna	Sassari	90072	Tissi	2.289
4611	Sardegna	Sassari	90073	Torralba	998
4612	Sardegna	Sassari	90075	Tula	1.598
4613	Sardegna	Sassari	90076	Uri	3.016
4614	Sardegna	Sassari	90077	Usini	4.321
4615	Sardegna	Sassari	90079	Valledoria	4.091
4616	Sardegna	Sassari	90082	Viddalba	1.694
4617	Sardegna	Sassari	90078	Villanova Monteleone	2.375
4618	Sicilia	Agrigento	84002	Alessandria della Rocca	3.118
4619	Sicilia	Agrigento	84004	Bivona	3.882
4620	Sicilia	Agrigento	84005	Burgio	2.780
4621	Sicilia	Agrigento	84006	Calamonaci	1.375
4622	Sicilia	Agrigento	84007	Caltabellotta	3.907
4623	Sicilia	Agrigento	84008	Camagra	2.163
4624	Sicilia	Agrigento	84013	Castrofilippo	3.020
4625	Sicilia	Agrigento	84014	Cattolica Eraclea	3.975
4626	Sicilia	Agrigento	84015	Cianciana	3.517
4627	Sicilia	Agrigento	84016	Comitini	944
4628	Sicilia	Agrigento	84019	Joppolo Giancaxio	1.210
4629	Sicilia	Agrigento	84022	Lucca Sicula	1.917
4630	Sicilia	Agrigento	84024	Montallegro	2.543
4631	Sicilia	Agrigento	84025	Montevago	3.015
4632	Sicilia	Agrigento	84032	Realmonte	4.487
4633	Sicilia	Agrigento	84035	San Biagio Platani	3.501
4634	Sicilia	Agrigento	84037	Santa Elisabetta	2.608
4635	Sicilia	Agrigento	84039	Sant'Angelo Muxaro	1.471
4636	Sicilia	Agrigento	84040	Santo Stefano Quisquina	4.897
4637	Sicilia	Agrigento	84042	Siculiana	4.632
4638	Sicilia	Agrigento	84043	Villafranca Sicula	1.426
4639	Sicilia	Caltanissetta	85001	Acquaviva Platani	1.041
4640	Sicilia	Caltanissetta	85002	Bompensiere	610
4641	Sicilia	Caltanissetta	85003	Butera	4.937
4642	Sicilia	Caltanissetta	85005	Campofranco	3.218
4643	Sicilia	Caltanissetta	85006	Delia	4.325
4644	Sicilia	Caltanissetta	85008	Marianopoli	2.006
4645	Sicilia	Caltanissetta	85010	Milena	3.178
4646	Sicilia	Caltanissetta	85011	Montedoro	1.643
4647	Sicilia	Caltanissetta	85014	Resuttano	2.139



id	Regione	Provincia	Codice Istat del Comune (formato numerico)	Comune (solo denominazione in italiano)	Popolazione legale 2011 (09/10/2011)
4648	Sicilia	Caltanissetta	85020	Sutera	1.436
4649	Sicilia	Caltanissetta	85021	Vallelunga Pratameno	3.641
4650	Sicilia	Caltanissetta	85022	Villalba	1.731
4651	Sicilia	Catania	87001	Aci Bonaccorsi	3.200
4652	Sicilia	Catania	87012	Camporotondo Etneo	4.476
4653	Sicilia	Catania	87013	Castel di Iudica	4.748
4654	Sicilia	Catania	87014	Castiglione di Sicilia	3.298
4655	Sicilia	Catania	87020	Licodia Eubea	3.047
4656	Sicilia	Catania	87022	Maletto	4.015
4657	Sicilia	Catania	87057	Maniace	3.671
4658	Sicilia	Catania	87056	Mazzarrone	3.989
4659	Sicilia	Catania	87026	Milo	1.065
4660	Sicilia	Catania	87035	Piedimonte Etneo	4.079
4661	Sicilia	Catania	87036	Raddusa	3.280
4662	Sicilia	Catania	87058	Ragalna	3.676
4663	Sicilia	Catania	87040	San Cono	2.790
4664	Sicilia	Catania	87043	San Michele di Ganzaria	3.463
4665	Sicilia	Catania	87046	Sant'Alfio	1.631
4666	Sicilia	Enna	86002	Aidone	4.929
4667	Sicilia	Enna	86005	Calascibetta	4.628
4668	Sicilia	Enna	86006	Catenanuova	4.999
4669	Sicilia	Enna	86008	Cerami	2.150
4670	Sicilia	Enna	86010	Gagliano Castelferrato	3.722
4671	Sicilia	Enna	86013	Nissoria	2.969
4672	Sicilia	Enna	86017	Sperlinga	833
4673	Sicilia	Messina	83001	Alcara li Fusi	2.072
4674	Sicilia	Messina	83002	Ali	823
4675	Sicilia	Messina	83003	Ali Terme	2.567
4676	Sicilia	Messina	83004	Antillo	992
4677	Sicilia	Messina	83006	Basicò	679
4678	Sicilia	Messina	83008	Capizzi	3.347
4679	Sicilia	Messina	83010	Capri Leone	4.516
4680	Sicilia	Messina	83011	Caronia	3.463
4681	Sicilia	Messina	83012	Casalvecchio Siculo	907
4682	Sicilia	Messina	83013	Castel di Lucio	1.366
4683	Sicilia	Messina	83014	Castell'Umberto	3.295
4684	Sicilia	Messina	83015	Castelmola	1.073
4685	Sicilia	Messina	83016	Castroreale	2.548
4686	Sicilia	Messina	83017	Cesarò	2.572
4687	Sicilia	Messina	83018	Condò	481
4688	Sicilia	Messina	83019	Falcone	2.874
4689	Sicilia	Messina	83020	Ficarra	1.566
4690	Sicilia	Messina	83021	Fiumedinisi	1.559
4691	Sicilia	Messina	83022	Floresta	516




id	Regione	Provincia	Codice Istat del Comune (formato numerico)	Comune (solo denominazione in italiano)	Popolazione legale 2011 (09/10/2011)
4692	Sicilia	Messina	83023	Fondachelli-Fantina	1.090
4693	Sicilia	Messina	83024	Forza d'Agrò	878
4694	Sicilia	Messina	83025	FrancaVilla di Sicilia	3.901
4695	Sicilia	Messina	83026	Frazzanò	755
4696	Sicilia	Messina	83027	Furci Siculo	3.428
4697	Sicilia	Messina	83028	Furnari	3.665
4698	Sicilia	Messina	83029	Gaggi	3.138
4699	Sicilia	Messina	83030	Galati Mamertino	2.794
4700	Sicilia	Messina	83031	Gallodoro	381
4701	Sicilia	Messina	83034	Graniti	1.522
4702	Sicilia	Messina	83035	Gualtieri Sicaminò	1.834
4703	Sicilia	Messina	83036	Itala	1.663
4704	Sicilia	Messina	83037	Leni	702
4705	Sicilia	Messina	83038	Letojanni	2.699
4706	Sicilia	Messina	83039	Librizzi	1.771
4707	Sicilia	Messina	83040	Limina	900
4708	Sicilia	Messina	83042	Longi	1.562
4709	Sicilia	Messina	83043	Malfa	988
4710	Sicilia	Messina	83044	Malvagna	794
4711	Sicilia	Messina	83045	Mandanici	629
4712	Sicilia	Messina	83046	Mazzarrà Sant'Andrea	1.567
4713	Sicilia	Messina	83047	Merì	2.396
4714	Sicilia	Messina	83050	Militello Rosmarino	1.334
4715	Sicilia	Messina	83051	Mirto	1.000
4716	Sicilia	Messina	83053	Moio Alcantara	756
4717	Sicilia	Messina	83054	Monforte San Giorgio	2.880
4718	Sicilia	Messina	83055	Mongiuffi Melia	653
4719	Sicilia	Messina	83056	Montagnareale	1.631
4720	Sicilia	Messina	83057	Montalbano Elicona	2.420
4721	Sicilia	Messina	83058	Motta Camastra	882
4722	Sicilia	Messina	83059	Motta d'Affermo	828
4723	Sicilia	Messina	83060	Naso	4.015
4724	Sicilia	Messina	83061	Nizza di Sicilia	3.723
4725	Sicilia	Messina	83062	Novara di Sicilia	1.413
4726	Sicilia	Messina	83063	Oliveri	2.157
4727	Sicilia	Messina	83065	Pagliara	1.230
4728	Sicilia	Messina	83067	Pettineo	1.433
4729	Sicilia	Messina	83068	Piraino	3.964
4730	Sicilia	Messina	83069	Raccuja	1.139
4731	Sicilia	Messina	83070	Reitano	829
4732	Sicilia	Messina	83071	Roccafiorita	228
4733	Sicilia	Messina	83072	Roccalumera	4.105
4734	Sicilia	Messina	83073	Roccalvaldina	1.149
4735	Sicilia	Messina	83074	Roccella Valdemone	711







id	Regione	Provincia	Codice Istat del Comune (formato numerico)	Comune (solo denominazione in italiano)	Popolazione legale 2011 (09/10/2011)
4736	Sicilia	Messina	83075	Rodi Milici	2.130
4737	Sicilia	Messina	83078	San Fratello	3.942
4738	Sicilia	Messina	83079	San Marco d'Alunzio	2.083
4739	Sicilia	Messina	83080	San Pier Niceto	2.911
4740	Sicilia	Messina	83081	San Piero Patti	3.082
4741	Sicilia	Messina	83082	San Salvatore di Fitalia	1.378
4742	Sicilia	Messina	83090	San Teodoro	1.421
4743	Sicilia	Messina	83083	Santa Domenica Vittoria	1.067
4744	Sicilia	Messina	83086	Santa Lucia del Mela	4.744
4745	Sicilia	Messina	83087	Santa Marina Salina	892
4746	Sicilia	Messina	83085	Sant'Alessio Siculo	1.497
4747	Sicilia	Messina	83088	Sant'Angelo di Brolo	3.297
4748	Sicilia	Messina	83091	Santo Stefano di Camastra	4.674
4749	Sicilia	Messina	83092	Saponara	4.078
4750	Sicilia	Messina	83093	Savoca	1.766
4751	Sicilia	Messina	83094	Scaletta Zanclea	2.249
4752	Sicilia	Messina	83095	Sinagra	2.760
4753	Sicilia	Messina	83108	Torrenova	4.240
4754	Sicilia	Messina	83100	Tripi	933
4755	Sicilia	Messina	83101	Tusa	3.051
4756	Sicilia	Messina	83102	Ucria	1.105
4757	Sicilia	Messina	83103	Valdina	1.352
4758	Sicilia	Messina	83104	Venetico	3.855
4759	Sicilia	Palermo	82001	Alia	3.806
4760	Sicilia	Palermo	82002	Alimena	2.152
4761	Sicilia	Palermo	82003	Aliminusa	1.291
4762	Sicilia	Palermo	82008	Baucina	2.014
4763	Sicilia	Palermo	82010	Bisacchino	4.829
4764	Sicilia	Palermo	82082	Blufi	1.083
4765	Sicilia	Palermo	82011	Bolognetta	3.932
4766	Sicilia	Palermo	82012	Bompietro	1.474
4767	Sicilia	Palermo	82015	Caltavuturo	4.171
4768	Sicilia	Palermo	82016	Campofelice di Fitalia	548
4769	Sicilia	Palermo	82018	Campofiorito	1.332
4770	Sicilia	Palermo	82019	Camporeale	3.448
4771	Sicilia	Palermo	82024	Castellana Sicula	3.549
4772	Sicilia	Palermo	82025	Castronovo di Sicilia	3.175
4773	Sicilia	Palermo	82026	Cefalà Diana	1.007
4774	Sicilia	Palermo	82029	Chiusa Sclafani	2.957
4775	Sicilia	Palermo	82030	Ciminna	3.845
4776	Sicilia	Palermo	82032	Collesano	4.095
4777	Sicilia	Palermo	82033	Contessa Entellina	1.865
4778	Sicilia	Palermo	82037	Geraci Siculo	1.925
4779	Sicilia	Palermo	82038	Giardinello	2.258




id	Regione	Provincia	Codice Istat del Comune (formato numerico)	Comune (solo denominazione in italiano)	Popolazione legale 2011 (09/10/2011)
4780	Sicilia	Palermo	82039	Giuliana	2.032
4781	Sicilia	Palermo	82040	Godrano	1.153
4782	Sicilia	Palermo	82041	Gratteri	1.019
4783	Sicilia	Palermo	82042	Isnello	1.598
4784	Sicilia	Palermo	82044	Lascari	3.500
4785	Sicilia	Palermo	82047	Mezzojuso	3.020
4786	Sicilia	Palermo	82051	Montemaggiore Belsito	3.566
4787	Sicilia	Palermo	82052	Palazzo Adriano	2.227
4788	Sicilia	Palermo	82055	Petralia Soprana	3.443
4789	Sicilia	Palermo	82056	Petralia Sottana	2.975
4790	Sicilia	Palermo	82058	Polizzi Generosa	3.607
4791	Sicilia	Palermo	82059	Pollina	2.998
4792	Sicilia	Palermo	82061	Roccamena	1.562
4793	Sicilia	Palermo	82062	Roccapalumba	2.634
4794	Sicilia	Palermo	82065	San Mauro Castelverde	1.847
4795	Sicilia	Palermo	82066	Santa Cristina Gela	925
4796	Sicilia	Palermo	82068	Sciara	2.787
4797	Sicilia	Palermo	82081	Scillato	627
4798	Sicilia	Palermo	82069	Sclafani Bagni	450
4799	Sicilia	Palermo	82072	Torretta	4.141
4800	Sicilia	Palermo	82074	Trappeto	3.211
4801	Sicilia	Palermo	82075	Ustica	1.287
4802	Sicilia	Palermo	82076	Valledolmo	3.747
4803	Sicilia	Palermo	82077	Ventimiglia di Sicilia	2.080
4804	Sicilia	Palermo	82078	Vicari	2.948
4805	Sicilia	Palermo	82080	Villafrati	3.377
4806	Sicilia	Ragusa	88004	Giarratana	3.143
4807	Sicilia	Ragusa	88007	Monterosso Almo	3.183
4808	Sicilia	Siracusa	89003	Buccheri	2.133
4809	Sicilia	Siracusa	89004	Buscemi	1.128
4810	Sicilia	Siracusa	89007	Cassaro	813
4811	Sicilia	Siracusa	89008	Ferla	2.600
4812	Sicilia	Siracusa	89020	Portopalo di Capo Passero	3.749
4813	Sicilia	Trapani	81002	Buseto Palizzolo	3.031
4814	Sicilia	Trapani	81009	Favignana	4.185
4815	Sicilia	Trapani	81010	Gibellina	4.264
4816	Sicilia	Trapani	81016	Poggioreale	1.534
4817	Sicilia	Trapani	81017	Salaparuta	1.721
4818	Sicilia	Trapani	81020	San Vito Lo Capo	4.415
4819	Sicilia	Trapani	81023	Vita	2.139
4820	Toscana	Arezzo	51003	Badia Tedalda	1.091
4821	Toscana	Arezzo	51007	Caprese Michelangelo	1.516
4822	Toscana	Arezzo	51008	Castel Focognano	3.239
4823	Toscana	Arezzo	51010	Castel San Niccolò	2.739




id	Regione	Provincia	Codice Istat del Comune (formato numerico)	Comune (solo denominazione in italiano)	Popolazione legale 2011 (09/10/2011)
4824	Toscana	Arezzo	51009	Castelfranco di Sopra	3.066
4825	Toscana	Arezzo	51011	Castiglion Fibocchi	2.218
4826	Toscana	Arezzo	51014	Chitignano	933
4827	Toscana	Arezzo	51015	Chiusi della Verna	2.058
4828	Toscana	Arezzo	51019	Laterina	3.541
4829	Toscana	Arezzo	51021	Lucignano	3.615
4830	Toscana	Arezzo	51022	Marciano della Chiana	3.422
4831	Toscana	Arezzo	51023	Montemignaio	576
4832	Toscana	Arezzo	51024	Monterchi	1.822
4833	Toscana	Arezzo	51027	Ortignano Raggiolo	878
4834	Toscana	Arezzo	51028	Pergine Valdarno	3.218
4835	Toscana	Arezzo	51030	Pieve Santo Stefano	3.190
4836	Toscana	Arezzo	51032	Pratovecchio	3.107
4837	Toscana	Arezzo	51035	Sestino	1.421
4838	Toscana	Arezzo	51036	Stia	2.904
4839	Toscana	Arezzo	51038	Talla	1.130
4840	Toscana	Firenze	48003	Barberino Val d'Elsa	4.351
4841	Toscana	Firenze	48018	Firenzuola	4.828
4842	Toscana	Firenze	48020	Gambassi Terme	4.900
4843	Toscana	Firenze	48025	Londa	1.827
4844	Toscana	Firenze	48026	Marradi	3.257
4845	Toscana	Firenze	48027	Montaione	3.776
4846	Toscana	Firenze	48031	Palazzuolo sul Senio	1.188
4847	Toscana	Firenze	48039	San Godenzo	1.231
4848	Toscana	Firenze	48040	San Piero a Sieve	4.240
4849	Toscana	Grosseto	53001	Arcidosso	4.313
4850	Toscana	Grosseto	53002	Campagnatico	2.498
4851	Toscana	Grosseto	53003	Capalbio	4.066
4852	Toscana	Grosseto	53004	Castel del Piano	4.671
4853	Toscana	Grosseto	53005	Castell'Azzara	1.601
4854	Toscana	Grosseto	53007	Cinigiano	2.662
4855	Toscana	Grosseto	53008	Civitella Paganico	3.136
4856	Toscana	Grosseto	53012	Isola del Giglio	1.418
4857	Toscana	Grosseto	53013	Magliano in Toscana	3.633
4858	Toscana	Grosseto	53027	Monterotondo Marittimo	1.414
4859	Toscana	Grosseto	53017	Montieri	1.147
4860	Toscana	Grosseto	53019	Pitigliano	3.870
4861	Toscana	Grosseto	53020	Roccalbegna	1.099
4862	Toscana	Grosseto	53022	Santa Fiora	2.702
4863	Toscana	Grosseto	53023	Scansano	4.534
4864	Toscana	Grosseto	53024	Scarlino	3.699
4865	Toscana	Grosseto	53025	Seggiano	1.004
4866	Toscana	Grosseto	53028	Semproniano	1.144
4867	Toscana	Grosseto	53026	Sorano	3.596




id	Regione	Provincia	Codice Istat del Comune (formato numerico)	Comune (solo denominazione in italiano)	Popolazione legale 2011 (09/10/2011)
4868	Toscana	Livorno	49001	Bibbona	3.209
4869	Toscana	Livorno	49003	Campo nell'Elba	4.553
4870	Toscana	Livorno	49004	Capoliveri	3.763
4871	Toscana	Livorno	49005	Capraia Isola	394
4872	Toscana	Livorno	49010	Marciana	2.208
4873	Toscana	Livorno	49011	Marciana Marina	1.946
4874	Toscana	Livorno	49013	Porto Azzurro	3.826
4875	Toscana	Livorno	49015	Rio Marina	2.235
4876	Toscana	Livorno	49016	Rio nell'Elba	1.170
4877	Toscana	Livorno	49019	Sassetta	533
4878	Toscana	Livorno	49020	Suvereto	3.142
4879	Toscana	Lucca	46006	Camporgiano	2.285
4880	Toscana	Lucca	46008	Careggine	584
4881	Toscana	Lucca	46010	Castiglione di Garfagnana	1.860
4882	Toscana	Lucca	46012	Fabbriche di Vallico	492
4883	Toscana	Lucca	46014	Fosciandora	621
4884	Toscana	Lucca	46015	Galliciano	3.882
4885	Toscana	Lucca	46016	Giuncugnano	469
4886	Toscana	Lucca	46019	Minucciano	2.221
4887	Toscana	Lucca	46020	Molazzana	1.127
4888	Toscana	Lucca	46021	Montecarlo	4.454
4889	Toscana	Lucca	46022	Pescaglia	3.645
4890	Toscana	Lucca	46023	Piazza al Serchio	2.458
4891	Toscana	Lucca	46025	Pieve Fosciana	2.418
4892	Toscana	Lucca	46027	San Romano in Garfagnana	1.459
4893	Toscana	Lucca	46029	Sillano	681
4894	Toscana	Lucca	46030	Stazzema	3.318
4895	Toscana	Lucca	46031	Vagli Sotto	991
4896	Toscana	Lucca	46032	Vergemoli	328
4897	Toscana	Lucca	46034	Villa Basilica	1.700
4898	Toscana	Lucca	46035	Villa Collemandina	1.363
4899	Toscana	Massa e Carrara	45002	Bagnone	1.926
4900	Toscana	Massa e Carrara	45004	Casola in Lunigiana	1.003
4901	Toscana	Massa e Carrara	45005	Comano	755
4902	Toscana	Massa e Carrara	45006	Filattiera	2.361
4903	Toscana	Massa e Carrara	45008	Fosdinovo	4.971
4904	Toscana	Massa e Carrara	45009	Licciana Nardi	4.955
4905	Toscana	Massa e Carrara	45012	Mulazzo	2.566
4906	Toscana	Massa e Carrara	45013	Podenzana	2.142
4907	Toscana	Massa e Carrara	45015	Tresana	2.085
4908	Toscana	Massa e Carrara	45016	Villafranca in Lunigiana	4.730
4909	Toscana	Massa e Carrara	45017	Zeri	1.201
4910	Toscana	Pisa	50006	Casale Marittimo	1.084
4911	Toscana	Pisa	50007	Casciana Terme	3.628



id	Regione	Provincia	Codice Istat del Comune (formato numerico)	Comune (solo denominazione in italiano)	Popolazione legale 2011 (09/10/2011)
4912	Toscana	Pisa	50010	Castellina Marittima	1.985
4913	Toscana	Pisa	50011	Castelnuovo di Val di Cecina	2.290
4914	Toscana	Pisa	50012	Chianni	1.457
4915	Toscana	Pisa	50013	Crespina	4.124
4916	Toscana	Pisa	50014	Fauglia	3.592
4917	Toscana	Pisa	50015	Guardistallo	1.254
4918	Toscana	Pisa	50016	Lajatico	1.376
4919	Toscana	Pisa	50018	Lorenzana	1.201
4920	Toscana	Pisa	50019	Montecatini Val di Cecina	1.820
4921	Toscana	Pisa	50020	Montescudaio	1.958
4922	Toscana	Pisa	50021	Monteverdi Marittimo	778
4923	Toscana	Pisa	50023	Orciano Pisano	635
4924	Toscana	Pisa	50024	Palaia	4.572
4925	Toscana	Pisa	50025	Peccioli	4.939
4926	Toscana	Pisa	50030	Riparbella	1.631
4927	Toscana	Pisa	50034	Santa Luce	1.737
4928	Toscana	Pisa	50036	Terricciola	4.511
4929	Toscana	Pistoia	47001	Abetone	687
4930	Toscana	Pistoia	47022	Chiesina Uzzanese	4.479
4931	Toscana	Pistoia	47004	Cutigliano	1.561
4932	Toscana	Pistoia	47007	Marliana	3.201
4933	Toscana	Pistoia	47015	Piteglio	1.797
4934	Toscana	Pistoia	47018	Sambuca Pistoiese	1.680
4935	Toscana	Prato	100001	Cantagallo	3.102
4936	Toscana	Siena	52003	Buonconvento	3.182
4937	Toscana	Siena	52004	Casole d'Elsa	3.886
4938	Toscana	Siena	52005	Castellina in Chianti	2.863
4939	Toscana	Siena	52007	Castiglione d'Orcia	2.453
4940	Toscana	Siena	52008	Cetona	2.845
4941	Toscana	Siena	52010	Chiusdino	1.877
4942	Toscana	Siena	52013	Gaiole in Chianti	2.758
4943	Toscana	Siena	52018	Monticiano	1.505
4944	Toscana	Siena	52019	Murlo	2.388
4945	Toscana	Siena	52020	Piancastagnaio	4.176
4946	Toscana	Siena	52021	Pienza	2.141
4947	Toscana	Siena	52023	Radda in Chianti	1.693
4948	Toscana	Siena	52024	Radiconfani	1.151
4949	Toscana	Siena	52025	Radicondoli	931
4950	Toscana	Siena	52027	San Casciano dei Bagni	1.637
4951	Toscana	Siena	52029	San Giovanni d'Asso	898
4952	Toscana	Siena	52030	San Quirico d'Orcia	2.680
4953	Toscana	Siena	52031	Sarteano	4.741
4954	Toscana	Siena	52036	Trequanda	1.339
4955	Trentino-Alto Adige	Bolzano	21001	Aldino	1.651




id	Regione	Provincia	Codice Istat del Comune (formato numerico)	Comune (solo denominazione in italiano)	Popolazione legale 2011 (09/10/2011)
4956	Trentino-Alto Adige	Bolzano	21002	Andriano	1.035
4957	Trentino-Alto Adige	Bolzano	21003	Anterivo	383
4958	Trentino-Alto Adige	Bolzano	21005	Avelengo	739
4959	Trentino-Alto Adige	Bolzano	21006	Badia	3.360
4960	Trentino-Alto Adige	Bolzano	21007	Barbiano	1.596
4961	Trentino-Alto Adige	Bolzano	21009	Braies	672
4962	Trentino-Alto Adige	Bolzano	21010	Brennero	2.087
4963	Trentino-Alto Adige	Bolzano	21012	Bronzolo	2.628
4964	Trentino-Alto Adige	Bolzano	21014	Caines	413
4965	Trentino-Alto Adige	Bolzano	21016	Campo di Trens	2.671
4966	Trentino-Alto Adige	Bolzano	21018	Castelbello-Ciardes	2.378
4967	Trentino-Alto Adige	Bolzano	21020	Cermes	1.411
4968	Trentino-Alto Adige	Bolzano	21021	Chienes	2.695
4969	Trentino-Alto Adige	Bolzano	21023	Cornedo all'Isarco	3.312
4970	Trentino-Alto Adige	Bolzano	21024	Cortaccia sulla strada del vino	2.228
4971	Trentino-Alto Adige	Bolzano	21025	Cortina sulla strada del vino	656
4972	Trentino-Alto Adige	Bolzano	21026	Corvara in Badia	1.320
4973	Trentino-Alto Adige	Bolzano	21027	Curon Venosta	2.423
4974	Trentino-Alto Adige	Bolzano	21028	Dobbiaco	3.314
4975	Trentino-Alto Adige	Bolzano	21029	Egna	4.992
4976	Trentino-Alto Adige	Bolzano	21030	Falzes	2.668
4977	Trentino-Alto Adige	Bolzano	21031	Fiè allo Sciliar	3.451
4978	Trentino-Alto Adige	Bolzano	21032	Fortezza	970
4979	Trentino-Alto Adige	Bolzano	21033	Funes	2.571
4980	Trentino-Alto Adige	Bolzano	21034	Gais	3.167
4981	Trentino-Alto Adige	Bolzano	21035	Gargazzone	1.665
4982	Trentino-Alto Adige	Bolzano	21036	Glorenza	889
4983	Trentino-Alto Adige	Bolzano	21117	La Valle	1.299
4984	Trentino-Alto Adige	Bolzano	21038	Lagundo	4.873
4985	Trentino-Alto Adige	Bolzano	21039	Laion	2.619
4986	Trentino-Alto Adige	Bolzano	21042	Lasa	3.932
4987	Trentino-Alto Adige	Bolzano	21043	Lauregno	344
4988	Trentino-Alto Adige	Bolzano	21044	Luson	1.527
4989	Trentino-Alto Adige	Bolzano	21045	Magrè sulla strada del vino	1.281
4990	Trentino-Alto Adige	Bolzano	21047	Marebbe	2.907
4991	Trentino-Alto Adige	Bolzano	21048	Marlengo	2.533
4992	Trentino-Alto Adige	Bolzano	21049	Martello	879
4993	Trentino-Alto Adige	Bolzano	21050	Meltina	1.648
4994	Trentino-Alto Adige	Bolzano	21052	Monguelfo-Tesido	2.797
4995	Trentino-Alto Adige	Bolzano	21053	Montagna	1.627
4996	Trentino-Alto Adige	Bolzano	21054	Moso in Passiria	2.171
4997	Trentino-Alto Adige	Bolzano	21055	Nalles	1.831
4998	Trentino-Alto Adige	Bolzano	21057	Naz-Sciaves	2.886
4999	Trentino-Alto Adige	Bolzano	21058	Nova Levante	1.903



id	Regione	Provincia	Codice Istat del Comune (formato numerico)	Comune (solo denominazione in italiano)	Popolazione legale 2011 (09/10/2011)
5000	Trentino-Alto Adige	Bolzano	21059	Nova Ponente	3.898
5001	Trentino-Alto Adige	Bolzano	21060	Ora	3.554
5002	Trentino-Alto Adige	Bolzano	21061	Ortisei	4.653
5003	Trentino-Alto Adige	Bolzano	21062	Parcines	3.536
5004	Trentino-Alto Adige	Bolzano	21063	Perca	1.460
5005	Trentino-Alto Adige	Bolzano	21064	Plaus	692
5006	Trentino-Alto Adige	Bolzano	21065	Ponte Gardena	195
5007	Trentino-Alto Adige	Bolzano	21066	Postal	1.763
5008	Trentino-Alto Adige	Bolzano	21067	Prato allo Stelvio	3.356
5009	Trentino-Alto Adige	Bolzano	21068	Predoi	604
5010	Trentino-Alto Adige	Bolzano	21069	Proves	267
5011	Trentino-Alto Adige	Bolzano	21070	Racines	4.389
5012	Trentino-Alto Adige	Bolzano	21071	Rasun-Anterselva	2.869
5013	Trentino-Alto Adige	Bolzano	21073	Rifiano	1.333
5014	Trentino-Alto Adige	Bolzano	21074	Rio di Pusteria	2.912
5015	Trentino-Alto Adige	Bolzano	21075	Rodengo	1.195
5016	Trentino-Alto Adige	Bolzano	21076	Salorno	3.533
5017	Trentino-Alto Adige	Bolzano	21077	San Candido	3.204
5018	Trentino-Alto Adige	Bolzano	21079	San Genesio Atesino	2.937
5019	Trentino-Alto Adige	Bolzano	21080	San Leonardo in Passiria	3.508
5020	Trentino-Alto Adige	Bolzano	21081	San Lorenzo di Sebato	3.767
5021	Trentino-Alto Adige	Bolzano	21082	San Martino in Badia	1.729
5022	Trentino-Alto Adige	Bolzano	21083	San Martino in Passiria	3.136
5023	Trentino-Alto Adige	Bolzano	21084	San Pancrazio	1.584
5024	Trentino-Alto Adige	Bolzano	21085	Santa Cristina Valgardena	1.871
5025	Trentino-Alto Adige	Bolzano	21087	Scena	2.838
5026	Trentino-Alto Adige	Bolzano	21088	Selva dei Molini	1.473
5027	Trentino-Alto Adige	Bolzano	21089	Selva di Val Gardena	2.660
5028	Trentino-Alto Adige	Bolzano	21091	Senales	1.314
5029	Trentino-Alto Adige	Bolzano	21118	Senale-San Felice	782
5030	Trentino-Alto Adige	Bolzano	21092	Sesto	1.937
5031	Trentino-Alto Adige	Bolzano	21094	Sluderno	1.832
5032	Trentino-Alto Adige	Bolzano	21095	Stelvio	1.190
5033	Trentino-Alto Adige	Bolzano	21096	Terento	1.733
5034	Trentino-Alto Adige	Bolzano	21097	Terlano	4.139
5035	Trentino-Alto Adige	Bolzano	21098	Termeno sulla strada del vino	3.305
5036	Trentino-Alto Adige	Bolzano	21099	Tesimo	1.854
5037	Trentino-Alto Adige	Bolzano	21100	Tires	967
5038	Trentino-Alto Adige	Bolzano	21101	Tirolo	2.450
5039	Trentino-Alto Adige	Bolzano	21102	Trodene nel parco naturale	1.021
5040	Trentino-Alto Adige	Bolzano	21103	Tubre	965
5041	Trentino-Alto Adige	Bolzano	21104	Ultimo	2.920
5042	Trentino-Alto Adige	Bolzano	21105	Vadena	1.016
5043	Trentino-Alto Adige	Bolzano	21107	Val di Vizze	2.736




id	Regione	Provincia	Codice Istat del Comune (formato numerico)	Comune (solo denominazione in italiano)	Popolazione legale 2011 (09/10/2011)
5044	Trentino-Alto Adige	Bolzano	21106	Valdaora	3.110
5045	Trentino-Alto Adige	Bolzano	21109	Valle di Casies	2.262
5046	Trentino-Alto Adige	Bolzano	21110	Vandoies	3.251
5047	Trentino-Alto Adige	Bolzano	21111	Varna	4.253
5048	Trentino-Alto Adige	Bolzano	21116	Velturmo	2.742
5049	Trentino-Alto Adige	Bolzano	21112	Verano	929
5050	Trentino-Alto Adige	Bolzano	21113	Villabassa	1.479
5051	Trentino-Alto Adige	Bolzano	21114	Villandro	1.893
5052	Trentino-Alto Adige	Trento	22002	Albiano	1.508
5053	Trentino-Alto Adige	Trento	22003	Aldeno	3.036
5054	Trentino-Alto Adige	Trento	22004	Amblar	229
5055	Trentino-Alto Adige	Trento	22005	Andalo	1.026
5056	Trentino-Alto Adige	Trento	22007	Avio	4.115
5057	Trentino-Alto Adige	Trento	22009	Baselga di Pinè	4.928
5058	Trentino-Alto Adige	Trento	22011	Bedollo	1.479
5059	Trentino-Alto Adige	Trento	22012	Bersone	289
5060	Trentino-Alto Adige	Trento	22013	Besenello	2.511
5061	Trentino-Alto Adige	Trento	22015	Bieno	430
5062	Trentino-Alto Adige	Trento	22017	Bleggio Superiore	1.600
5063	Trentino-Alto Adige	Trento	22018	Bocenago	407
5064	Trentino-Alto Adige	Trento	22019	Bolbeno	362
5065	Trentino-Alto Adige	Trento	22020	Bondo	698
5066	Trentino-Alto Adige	Trento	22021	Bondone	668
5067	Trentino-Alto Adige	Trento	22023	Bosentino	829
5068	Trentino-Alto Adige	Trento	22024	Breguzzo	572
5069	Trentino-Alto Adige	Trento	22025	Brentonico	3.882
5070	Trentino-Alto Adige	Trento	22026	Bresimo	254
5071	Trentino-Alto Adige	Trento	22027	Brez	706
5072	Trentino-Alto Adige	Trento	22028	Brione	140
5073	Trentino-Alto Adige	Trento	22029	Caderzone Terme	669
5074	Trentino-Alto Adige	Trento	22030	Cagnò	360
5075	Trentino-Alto Adige	Trento	22031	Calavino	1.481
5076	Trentino-Alto Adige	Trento	22032	Calceranica al Lago	1.305
5077	Trentino-Alto Adige	Trento	22033	Caldes	1.090
5078	Trentino-Alto Adige	Trento	22034	Caldonazzo	3.340
5079	Trentino-Alto Adige	Trento	22035	Calliano	1.611
5080	Trentino-Alto Adige	Trento	22036	Campitello di Fassa	737
5081	Trentino-Alto Adige	Trento	22037	Campodenno	1.498
5082	Trentino-Alto Adige	Trento	22038	Canal San Bovo	1.592
5083	Trentino-Alto Adige	Trento	22039	Canazei	1.907
5084	Trentino-Alto Adige	Trento	22040	Capriana	605
5085	Trentino-Alto Adige	Trento	22041	Carano	1.073
5086	Trentino-Alto Adige	Trento	22042	Carisolo	984
5087	Trentino-Alto Adige	Trento	22043	Carzano	505






id	Regione	Provincia	Codice Istat del Comune (formato numerico)	Comune (solo denominazione in italiano)	Popolazione legale 2011 (09/10/2011)
5088	Trentino-Alto Adige	Trento	22045	Castel Condino	238
5089	Trentino-Alto Adige	Trento	22046	Castelfondo	632
5090	Trentino-Alto Adige	Trento	22048	Castello Tesino	1.315
5091	Trentino-Alto Adige	Trento	22047	Castello-Molina di Fiemme	2.267
5092	Trentino-Alto Adige	Trento	22049	Castelnuovo	1.035
5093	Trentino-Alto Adige	Trento	22050	Cavalese	3.953
5094	Trentino-Alto Adige	Trento	22051	Cavareno	1.037
5095	Trentino-Alto Adige	Trento	22052	Cavedago	530
5096	Trentino-Alto Adige	Trento	22053	Cavedine	2.916
5097	Trentino-Alto Adige	Trento	22054	Cavizzana	259
5098	Trentino-Alto Adige	Trento	22055	Cembra	1.848
5099	Trentino-Alto Adige	Trento	22056	Centa San Nicolò	617
5100	Trentino-Alto Adige	Trento	22057	Cimego	409
5101	Trentino-Alto Adige	Trento	22058	Cimone	685
5102	Trentino-Alto Adige	Trento	22059	Cinte Tesino	372
5103	Trentino-Alto Adige	Trento	22060	Cis	309
5104	Trentino-Alto Adige	Trento	22061	Civezzano	3.904
5105	Trentino-Alto Adige	Trento	22063	Cloz	729
5106	Trentino-Alto Adige	Trento	22228	Comano Terme	2.913
5107	Trentino-Alto Adige	Trento	22064	Commezzadura	993
5108	Trentino-Alto Adige	Trento	22066	Condino	1.534
5109	Trentino-Alto Adige	Trento	22067	Coredo	1.625
5110	Trentino-Alto Adige	Trento	22068	Croviana	693
5111	Trentino-Alto Adige	Trento	22069	Cunevo	571
5112	Trentino-Alto Adige	Trento	22070	Daiano	692
5113	Trentino-Alto Adige	Trento	22071	Dambel	435
5114	Trentino-Alto Adige	Trento	22072	Daone	597
5115	Trentino-Alto Adige	Trento	22073	Darè	254
5116	Trentino-Alto Adige	Trento	22074	Denno	1.252
5117	Trentino-Alto Adige	Trento	22075	Dimaro	1.250
5118	Trentino-Alto Adige	Trento	22076	Don	249
5119	Trentino-Alto Adige	Trento	22077	Dorsino	426
5120	Trentino-Alto Adige	Trento	22078	Drena	551
5121	Trentino-Alto Adige	Trento	22079	Dro	4.566
5122	Trentino-Alto Adige	Trento	22080	Faedo	610
5123	Trentino-Alto Adige	Trento	22081	Fai della Paganella	898
5124	Trentino-Alto Adige	Trento	22082	Faver	833
5125	Trentino-Alto Adige	Trento	22083	Fiavè	1.098
5126	Trentino-Alto Adige	Trento	22084	Fiera di Primiero	507
5127	Trentino-Alto Adige	Trento	22085	Fierozzo	481
5128	Trentino-Alto Adige	Trento	22086	Flavon	505
5129	Trentino-Alto Adige	Trento	22087	Folgaria	3.130
5130	Trentino-Alto Adige	Trento	22088	Fondo	1.435
5131	Trentino-Alto Adige	Trento	22089	Fornace	1.321




id	Regione	Provincia	Codice Istat del Comune (formato numerico)	Comune (solo denominazione in italiano)	Popolazione legale 2011 (09/10/2011)
5132	Trentino-Alto Adige	Trento	22090	Frassilongo	321
5133	Trentino-Alto Adige	Trento	22091	Garniga Terme	381
5134	Trentino-Alto Adige	Trento	22092	Giovo	2.465
5135	Trentino-Alto Adige	Trento	22093	Giustino	743
5136	Trentino-Alto Adige	Trento	22094	Grauno	142
5137	Trentino-Alto Adige	Trento	22095	Grigno	2.271
5138	Trentino-Alto Adige	Trento	22096	Grumes	438
5139	Trentino-Alto Adige	Trento	22097	Imer	1.183
5140	Trentino-Alto Adige	Trento	22098	Isera	2.625
5141	Trentino-Alto Adige	Trento	22099	Ivano-Fracena	350
5142	Trentino-Alto Adige	Trento	22100	Lardaro	205
5143	Trentino-Alto Adige	Trento	22101	Lasino	1.302
5144	Trentino-Alto Adige	Trento	22102	Lavarone	1.087
5145	Trentino-Alto Adige	Trento	22105	Lisignago	484
5146	Trentino-Alto Adige	Trento	22106	Livo	887
5147	Trentino-Alto Adige	Trento	22108	Lona-Lases	876
5148	Trentino-Alto Adige	Trento	22109	Luserna	279
5149	Trentino-Alto Adige	Trento	22110	Malè	2.135
5150	Trentino-Alto Adige	Trento	22111	Malosco	445
5151	Trentino-Alto Adige	Trento	22112	Massimeno	124
5152	Trentino-Alto Adige	Trento	22113	Mazzin	494
5153	Trentino-Alto Adige	Trento	22114	Mezzana	884
5154	Trentino-Alto Adige	Trento	22115	Mezzano	1.615
5155	Trentino-Alto Adige	Trento	22118	Moena	2.690
5156	Trentino-Alto Adige	Trento	22120	Molveno	1.110
5157	Trentino-Alto Adige	Trento	22121	Monclassico	882
5158	Trentino-Alto Adige	Trento	22122	Montagne	246
5159	Trentino-Alto Adige	Trento	22124	Nago-Torbole	2.728
5160	Trentino-Alto Adige	Trento	22125	Nanno	608
5161	Trentino-Alto Adige	Trento	22126	Nave San Rocco	1.391
5162	Trentino-Alto Adige	Trento	22127	Nogaredo	1.917
5163	Trentino-Alto Adige	Trento	22128	Nomi	1.403
5164	Trentino-Alto Adige	Trento	22129	Novaledo	1.018
5165	Trentino-Alto Adige	Trento	22130	Ospedaletto	820
5166	Trentino-Alto Adige	Trento	22131	Ossana	844
5167	Trentino-Alto Adige	Trento	22132	Padergnone	732
5168	Trentino-Alto Adige	Trento	22133	Palù del Fersina	169
5169	Trentino-Alto Adige	Trento	22134	Panchià	771
5170	Trentino-Alto Adige	Trento	22136	Peio	1.891
5171	Trentino-Alto Adige	Trento	22137	Pellizzano	811
5172	Trentino-Alto Adige	Trento	22138	Pelugo	379
5173	Trentino-Alto Adige	Trento	22140	Pieve di Bono	1.331
5174	Trentino-Alto Adige	Trento	22142	Pieve Tesino	681
5175	Trentino-Alto Adige	Trento	22143	Pinzolo	3.117




id	Regione	Provincia	Codice Istat del Comune (formato numerico)	Comune (solo denominazione in italiano)	Popolazione legale 2011 (09/10/2011)
5176	Trentino-Alto Adige	Trento	22144	Pomarolo	2.355
5177	Trentino-Alto Adige	Trento	22145	Pozza di Fassa	2.138
5178	Trentino-Alto Adige	Trento	22146	Praso	334
5179	Trentino-Alto Adige	Trento	22147	Predazzo	4.531
5180	Trentino-Alto Adige	Trento	22148	Preore	390
5181	Trentino-Alto Adige	Trento	22149	Prezzo	210
5182	Trentino-Alto Adige	Trento	22150	Rabbi	1.400
5183	Trentino-Alto Adige	Trento	22151	Ragoli	760
5184	Trentino-Alto Adige	Trento	22152	Revò	1.265
5185	Trentino-Alto Adige	Trento	22154	Romallo	604
5186	Trentino-Alto Adige	Trento	22155	Romeno	1.374
5187	Trentino-Alto Adige	Trento	22156	Roncegno Terme	2.814
5188	Trentino-Alto Adige	Trento	22157	Ronchi Valsugana	421
5189	Trentino-Alto Adige	Trento	22158	Roncone	1.443
5190	Trentino-Alto Adige	Trento	22135	Ronzo-Chienis	1.001
5191	Trentino-Alto Adige	Trento	22159	Ronzone	391
5192	Trentino-Alto Adige	Trento	22160	Roverè della Luna	1.573
5193	Trentino-Alto Adige	Trento	22162	Ruffrè-Mendola	416
5194	Trentino-Alto Adige	Trento	22163	Rumo	822
5195	Trentino-Alto Adige	Trento	22164	Sagron Mis	183
5196	Trentino-Alto Adige	Trento	22165	Samone	544
5197	Trentino-Alto Adige	Trento	22166	San Lorenzo in Banale	1.181
5198	Trentino-Alto Adige	Trento	22167	San Michele all'Adige	2.911
5199	Trentino-Alto Adige	Trento	22168	Sant'Orsola Terme	1.073
5200	Trentino-Alto Adige	Trento	22169	Sanzeno	928
5201	Trentino-Alto Adige	Trento	22170	Sarnonico	749
5202	Trentino-Alto Adige	Trento	22171	Scurelle	1.401
5203	Trentino-Alto Adige	Trento	22172	Segonzano	1.531
5204	Trentino-Alto Adige	Trento	22173	Sfruz	323
5205	Trentino-Alto Adige	Trento	22174	Siror	1.284
5206	Trentino-Alto Adige	Trento	22175	Smarano	509
5207	Trentino-Alto Adige	Trento	22176	Soraga	736
5208	Trentino-Alto Adige	Trento	22177	Sover	882
5209	Trentino-Alto Adige	Trento	22178	Spera	585
5210	Trentino-Alto Adige	Trento	22179	Spiazzo	1.315
5211	Trentino-Alto Adige	Trento	22180	Spormaggiore	1.259
5212	Trentino-Alto Adige	Trento	22181	Sporminore	714
5213	Trentino-Alto Adige	Trento	22182	Stenico	1.137
5214	Trentino-Alto Adige	Trento	22183	Storo	4.655
5215	Trentino-Alto Adige	Trento	22184	Strembo	531
5216	Trentino-Alto Adige	Trento	22185	Strigno	1.459
5217	Trentino-Alto Adige	Trento	22186	Taio	2.958
5218	Trentino-Alto Adige	Trento	22187	Tassullo	1.920
5219	Trentino-Alto Adige	Trento	22188	Telve	1.995



id	Regione	Provincia	Codice Istat del Comune (formato numerico)	Comune (solo denominazione in italiano)	Popolazione legale 2011 (09/10/2011)
5220	Trentino-Alto Adige	Trento	22189	Telve di Sopra	617
5221	Trentino-Alto Adige	Trento	22190	Tenna	955
5222	Trentino-Alto Adige	Trento	22191	Tenno	1.967
5223	Trentino-Alto Adige	Trento	22192	Terlago	1.883
5224	Trentino-Alto Adige	Trento	22193	Terragnolo	755
5225	Trentino-Alto Adige	Trento	22194	Terres	307
5226	Trentino-Alto Adige	Trento	22195	Terzolas	606
5227	Trentino-Alto Adige	Trento	22196	Tesero	2.868
5228	Trentino-Alto Adige	Trento	22199	Tione di Trento	3.608
5229	Trentino-Alto Adige	Trento	22200	Ton	1.319
5230	Trentino-Alto Adige	Trento	22201	Tonadico	1.479
5231	Trentino-Alto Adige	Trento	22202	Torcegno	697
5232	Trentino-Alto Adige	Trento	22203	Trambileno	1.355
5233	Trentino-Alto Adige	Trento	22204	Transacqua	2.136
5234	Trentino-Alto Adige	Trento	22206	Tres	718
5235	Trentino-Alto Adige	Trento	22207	Tuenno	2.374
5236	Trentino-Alto Adige	Trento	22208	Valda	227
5237	Trentino-Alto Adige	Trento	22209	Valfloriana	530
5238	Trentino-Alto Adige	Trento	22210	Vallarsa	1.343
5239	Trentino-Alto Adige	Trento	22211	Varena	845
5240	Trentino-Alto Adige	Trento	22212	Vattaro	1.167
5241	Trentino-Alto Adige	Trento	22213	Vermiglio	1.869
5242	Trentino-Alto Adige	Trento	22214	Vervò	712
5243	Trentino-Alto Adige	Trento	22215	Vezzano	2.183
5244	Trentino-Alto Adige	Trento	22216	Vignola-Falesina	162
5245	Trentino-Alto Adige	Trento	22217	Vigo di Fassa	1.207
5246	Trentino-Alto Adige	Trento	22220	Vigo Rendena	501
5247	Trentino-Alto Adige	Trento	22219	Vigolo Vattaro	2.189
5248	Trentino-Alto Adige	Trento	22221	Villa Agnedo	987
5249	Trentino-Alto Adige	Trento	22222	Villa Lagarina	3.692
5250	Trentino-Alto Adige	Trento	22223	Villa Rendena	1.002
5251	Trentino-Alto Adige	Trento	22224	Volano	3.125
5252	Trentino-Alto Adige	Trento	22225	Zambana	1.620
5253	Trentino-Alto Adige	Trento	22226	Ziano di Fiemme	1.679
5254	Trentino-Alto Adige	Trento	22227	Zuclo	345
5255	Umbria	Perugia	54003	Bettona	4.302
5256	Umbria	Perugia	54005	Campello sul Clitunno	2.500
5257	Umbria	Perugia	54006	Cannara	4.308
5258	Umbria	Perugia	54007	Cascia	3.248
5259	Umbria	Perugia	54008	Castel Ritaldi	3.319
5260	Umbria	Perugia	54010	Cerreto di Spoleto	1.122
5261	Umbria	Perugia	54011	Citerna	3.458
5262	Umbria	Perugia	54014	Collazzone	3.578
5263	Umbria	Perugia	54016	Costacciaro	1.283




id	Regione	Provincia	Codice Istat del Comune (formato numerico)	Comune (solo denominazione in italiano)	Popolazione legale 2011 (09/10/2011)
5264	Umbria	Perugia	54019	Fossato di Vico	2.817
5265	Umbria	Perugia	54020	Fratta Todina	1.840
5266	Umbria	Perugia	54021	Giano dell'Umbria	3.816
5267	Umbria	Perugia	54025	Lisciano Niccone	624
5268	Umbria	Perugia	54028	Massa Martana	3.822
5269	Umbria	Perugia	54029	Monte Castello di Vibio	1.620
5270	Umbria	Perugia	54032	Monte Santa Maria Tiberina	1.216
5271	Umbria	Perugia	54031	Monteleone di Spoleto	626
5272	Umbria	Perugia	54033	Montone	1.663
5273	Umbria	Perugia	54035	Norcia	4.915
5274	Umbria	Perugia	54036	Paciano	982
5275	Umbria	Perugia	54040	Piegaro	3.799
5276	Umbria	Perugia	54041	Pietralunga	2.182
5277	Umbria	Perugia	54042	Poggiodomo	135
5278	Umbria	Perugia	54043	Preci	757
5279	Umbria	Perugia	54045	Sant'Anatolia di Narco	558
5280	Umbria	Perugia	54046	Scheggia e Pascelupo	1.442
5281	Umbria	Perugia	54047	Scheggino	481
5282	Umbria	Perugia	54048	Sellano	1.140
5283	Umbria	Perugia	54049	Sigillo	2.468
5284	Umbria	Perugia	54055	Tuoro sul Trasimeno	3.850
5285	Umbria	Perugia	54057	Valfabbrica	3.502
5286	Umbria	Perugia	54058	Vallo di Nera	401
5287	Umbria	Perugia	54059	Valtopina	1.486
5288	Umbria	Terni	55001	Acquasparta	4.929
5289	Umbria	Terni	55002	Allerona	1.859
5290	Umbria	Terni	55003	Alviano	1.514
5291	Umbria	Terni	55005	Arrone	2.839
5292	Umbria	Terni	55006	Attigliano	1.917
5293	Umbria	Terni	55033	Avigliano Umbro	2.568
5294	Umbria	Terni	55007	Baschi	2.803
5295	Umbria	Terni	55008	Calvi dell'Umbria	1.883
5296	Umbria	Terni	55009	Castel Giorgio	2.178
5297	Umbria	Terni	55010	Castel Viscardo	3.028
5298	Umbria	Terni	55011	Fabro	2.906
5299	Umbria	Terni	55012	Ferentillo	1.963
5300	Umbria	Terni	55013	Ficulle	1.695
5301	Umbria	Terni	55014	Giove	1.900
5302	Umbria	Terni	55015	Guardaia	1.863
5303	Umbria	Terni	55016	Lugnano in Teverina	1.539
5304	Umbria	Terni	55018	Montecchio	1.723
5305	Umbria	Terni	55019	Montefranco	1.289
5306	Umbria	Terni	55020	Montegabbione	1.235
5307	Umbria	Terni	55021	Monteleone d'Orvieto	1.559



id	Regione	Provincia	Codice Istat del Comune (formato numerico)	Comune (solo denominazione in italiano)	Popolazione legale 2011 (09/10/2011)
5308	Umbria	Terni	55024	Otricoli	1.915
5309	Umbria	Terni	55025	Parrano	590
5310	Umbria	Terni	55026	Penna in Teverina	1.056
5311	Umbria	Terni	55027	Polino	246
5312	Umbria	Terni	55028	Porano	1.989
5313	Umbria	Terni	55029	San Gemini	4.921
5314	Umbria	Terni	55030	San Venanzo	2.311
5315	Umbria	Terni	55031	Stroncone	4.924
5316	Valle d'Aosta	Valle d'Aosta	7001	Allein	248
5317	Valle d'Aosta	Valle d'Aosta	7002	Antey-Saint-André	626
5318	Valle d'Aosta	Valle d'Aosta	7004	Arnad	1.294
5319	Valle d'Aosta	Valle d'Aosta	7005	Arvier	892
5320	Valle d'Aosta	Valle d'Aosta	7006	Avise	348
5321	Valle d'Aosta	Valle d'Aosta	7007	Ayas	1.359
5322	Valle d'Aosta	Valle d'Aosta	7008	Aymavilles	2.072
5323	Valle d'Aosta	Valle d'Aosta	7009	Bard	125
5324	Valle d'Aosta	Valle d'Aosta	7010	Bionaz	234
5325	Valle d'Aosta	Valle d'Aosta	7011	Brissogne	983
5326	Valle d'Aosta	Valle d'Aosta	7012	Brusson	852
5327	Valle d'Aosta	Valle d'Aosta	7013	Challand-Saint-Anselme	756
5328	Valle d'Aosta	Valle d'Aosta	7014	Challand-Saint-Victor	611
5329	Valle d'Aosta	Valle d'Aosta	7015	Chambave	939
5330	Valle d'Aosta	Valle d'Aosta	7016	Chamois	94
5331	Valle d'Aosta	Valle d'Aosta	7017	Champdepraz	702
5332	Valle d'Aosta	Valle d'Aosta	7018	Champorcher	398
5333	Valle d'Aosta	Valle d'Aosta	7019	Charvensod	2.507
5334	Valle d'Aosta	Valle d'Aosta	7020	Châtillon	4.946
5335	Valle d'Aosta	Valle d'Aosta	7021	Cogne	1.453
5336	Valle d'Aosta	Valle d'Aosta	7022	Courmayeur	2.815
5337	Valle d'Aosta	Valle d'Aosta	7023	Donnas	2.624
5338	Valle d'Aosta	Valle d'Aosta	7024	Doues	477
5339	Valle d'Aosta	Valle d'Aosta	7025	Emarèse	228
5340	Valle d'Aosta	Valle d'Aosta	7026	Etroubles	496
5341	Valle d'Aosta	Valle d'Aosta	7027	Fénis	1.766
5342	Valle d'Aosta	Valle d'Aosta	7028	Fontainemore	449
5343	Valle d'Aosta	Valle d'Aosta	7029	Gaby	487
5344	Valle d'Aosta	Valle d'Aosta	7030	Gignod	1.692
5345	Valle d'Aosta	Valle d'Aosta	7031	Gressan	3.306
5346	Valle d'Aosta	Valle d'Aosta	7032	Gressoney-La-Trinité	311
5347	Valle d'Aosta	Valle d'Aosta	7033	Gressoney-Saint-Jean	814
5348	Valle d'Aosta	Valle d'Aosta	7034	Hône	1.175
5349	Valle d'Aosta	Valle d'Aosta	7035	Introd	632
5350	Valle d'Aosta	Valle d'Aosta	7036	Issime	422
5351	Valle d'Aosta	Valle d'Aosta	7037	Issogne	1.396



id	Regione	Provincia	Codice Istat del Comune (formato numerico)	Comune (solo denominazione in italiano)	Popolazione legale 2011 (09/10/2011)
5352	Valle d'Aosta	Valle d'Aosta	7038	Jovençon	758
5353	Valle d'Aosta	Valle d'Aosta	7039	La Magdeleine	111
5354	Valle d'Aosta	Valle d'Aosta	7040	La Salle	2.071
5355	Valle d'Aosta	Valle d'Aosta	7041	La Thuile	776
5356	Valle d'Aosta	Valle d'Aosta	7042	Lillianes	465
5357	Valle d'Aosta	Valle d'Aosta	7043	Montjovet	1.831
5358	Valle d'Aosta	Valle d'Aosta	7044	Morgex	2.069
5359	Valle d'Aosta	Valle d'Aosta	7045	Nus	2.943
5360	Valle d'Aosta	Valle d'Aosta	7046	Ollomont	158
5361	Valle d'Aosta	Valle d'Aosta	7047	Oyace	225
5362	Valle d'Aosta	Valle d'Aosta	7048	Perloz	453
5363	Valle d'Aosta	Valle d'Aosta	7049	Pollein	1.531
5364	Valle d'Aosta	Valle d'Aosta	7050	Pontboset	195
5365	Valle d'Aosta	Valle d'Aosta	7051	Pontey	818
5366	Valle d'Aosta	Valle d'Aosta	7052	Pont-Saint-Martin	4.005
5367	Valle d'Aosta	Valle d'Aosta	7053	Pré-Saint-Didier	1.012
5368	Valle d'Aosta	Valle d'Aosta	7054	Quart	3.872
5369	Valle d'Aosta	Valle d'Aosta	7055	Rhêmes-Notre-Dame	114
5370	Valle d'Aosta	Valle d'Aosta	7056	Rhêmes-Saint-Georges	196
5371	Valle d'Aosta	Valle d'Aosta	7057	Roisan	1.042
5372	Valle d'Aosta	Valle d'Aosta	7058	Saint-Christophe	3.356
5373	Valle d'Aosta	Valle d'Aosta	7059	Saint-Denis	382
5374	Valle d'Aosta	Valle d'Aosta	7060	Saint-Marcel	1.275
5375	Valle d'Aosta	Valle d'Aosta	7061	Saint-Nicolas	315
5376	Valle d'Aosta	Valle d'Aosta	7062	Saint-Oyen	217
5377	Valle d'Aosta	Valle d'Aosta	7063	Saint-Pierre	3.112
5378	Valle d'Aosta	Valle d'Aosta	7064	Saint-Rhémy-en-Bosses	367
5379	Valle d'Aosta	Valle d'Aosta	7065	Saint-Vincent	4.654
5380	Valle d'Aosta	Valle d'Aosta	7066	Sarre	4.857
5381	Valle d'Aosta	Valle d'Aosta	7067	Torgnon	517
5382	Valle d'Aosta	Valle d'Aosta	7068	Valgrisenche	198
5383	Valle d'Aosta	Valle d'Aosta	7069	Valpelline	655
5384	Valle d'Aosta	Valle d'Aosta	7070	Valsavarenche	187
5385	Valle d'Aosta	Valle d'Aosta	7071	Valtournenche	2.147
5386	Valle d'Aosta	Valle d'Aosta	7072	Verrayes	1.344
5387	Valle d'Aosta	Valle d'Aosta	7073	Verrès	2.711
5388	Valle d'Aosta	Valle d'Aosta	7074	Villeneuve	1.236
5389	Veneto	Belluno	25001	Agordo	4.249
5390	Veneto	Belluno	25002	Alano di Piave	2.926
5391	Veneto	Belluno	25003	Alleghe	1.331
5392	Veneto	Belluno	25004	Arsiè	2.465
5393	Veneto	Belluno	25005	Auronzo di Cadore	3.453
5394	Veneto	Belluno	25007	Borca di Cadore	818
5395	Veneto	Belluno	25008	Calalzo di Cadore	2.173




id	Regione	Provincia	Codice Istat del Comune (formato numerico)	Comune (solo denominazione in italiano)	Popolazione legale 2011 (09/10/2011)
5396	Veneto	Belluno	25023	Canale d'Agordo	1.172
5397	Veneto	Belluno	25009	Castellavazzo	1.610
5398	Veneto	Belluno	25010	Cencenighe Agordino	1.402
5399	Veneto	Belluno	25011	Cesiomaggiore	4.145
5400	Veneto	Belluno	25012	Chies d'Alpago	1.411
5401	Veneto	Belluno	25013	Cibiana di Cadore	423
5402	Veneto	Belluno	25014	Colle Santa Lucia	391
5403	Veneto	Belluno	25015	Comelico Superiore	2.341
5404	Veneto	Belluno	25017	Danta di Cadore	514
5405	Veneto	Belluno	25018	Domegge di Cadore	2.575
5406	Veneto	Belluno	25019	Falcade	2.055
5407	Veneto	Belluno	25020	Farra d'Alpago	2.709
5408	Veneto	Belluno	25022	Fonzaso	3.322
5409	Veneto	Belluno	25024	Forno di Zoldo	2.465
5410	Veneto	Belluno	25025	Gosaldo	723
5411	Veneto	Belluno	25027	La Valle Agordina	1.150
5412	Veneto	Belluno	25026	Lamon	3.046
5413	Veneto	Belluno	25028	Lentiai	2.979
5414	Veneto	Belluno	25030	Livinallongo del Col di Lana	1.384
5415	Veneto	Belluno	25031	Longarone	3.945
5416	Veneto	Belluno	25032	Lorenzago di Cadore	567
5417	Veneto	Belluno	25033	Lozzo di Cadore	1.497
5418	Veneto	Belluno	25035	Ospitale di Cadore	326
5419	Veneto	Belluno	25036	Pedavena	4.429
5420	Veneto	Belluno	25037	Perarolo di Cadore	383
5421	Veneto	Belluno	25038	Pieve d'Alpago	1.924
5422	Veneto	Belluno	25039	Pieve di Cadore	3.956
5423	Veneto	Belluno	25041	Puos d'Alpago	2.542
5424	Veneto	Belluno	25042	Quero	2.511
5425	Veneto	Belluno	25043	Rivamonte Agordino	666
5426	Veneto	Belluno	25044	Rocca Pietore	1.322
5427	Veneto	Belluno	25045	San Gregorio nelle Alpi	1.607
5428	Veneto	Belluno	25046	San Nicolò di Comelico	405
5429	Veneto	Belluno	25047	San Pietro di Cadore	1.690
5430	Veneto	Belluno	25049	San Tomaso Agordino	683
5431	Veneto	Belluno	25051	San Vito di Cadore	1.813
5432	Veneto	Belluno	25050	Santo Stefano di Cadore	2.663
5433	Veneto	Belluno	25052	Sappada	1.306
5434	Veneto	Belluno	25054	Selva di Cadore	517
5435	Veneto	Belluno	25055	Seren del Grappa	2.557
5436	Veneto	Belluno	25056	Sospirolo	3.213
5437	Veneto	Belluno	25057	Soverzene	418
5438	Veneto	Belluno	25058	Sovramonte	1.514
5439	Veneto	Belluno	25059	Taibon Agordino	1.788







id	Regione	Provincia	Codice Istat del Comune (formato numerico)	Comune (solo denominazione in italiano)	Popolazione legale 2011 (09/10/2011)
5440	Veneto	Belluno	25060	Tambre	1.425
5441	Veneto	Belluno	25061	Trichiana	4.832
5442	Veneto	Belluno	25062	Vallada Agordina	514
5443	Veneto	Belluno	25063	Valle di Cadore	2.052
5444	Veneto	Belluno	25064	Vas	827
5445	Veneto	Belluno	25065	Vigo di Cadore	1.499
5446	Veneto	Belluno	25066	Vodo Cadore	891
5447	Veneto	Belluno	25067	Voltago Agordino	914
5448	Veneto	Belluno	25068	Zoldo Alto	999
5449	Veneto	Belluno	25069	Zoppè di Cadore	265
5450	Veneto	Padova	28002	Agna	3.400
5451	Veneto	Padova	28004	Anguillara Veneta	4.594
5452	Veneto	Padova	28005	Arquà Petrarca	1.847
5453	Veneto	Padova	28006	Arre	2.191
5454	Veneto	Padova	28007	Arzergrande	4.682
5455	Veneto	Padova	28008	Bagnoli di Sopra	3.626
5456	Veneto	Padova	28009	Baone	3.108
5457	Veneto	Padova	28010	Barbona	733
5458	Veneto	Padova	28011	Battaglia Terme	3.933
5459	Veneto	Padova	28012	Boara Pisani	2.611
5460	Veneto	Padova	28014	Bovolenta	3.349
5461	Veneto	Padova	28018	Campodoro	2.725
5462	Veneto	Padova	28021	Candiana	2.468
5463	Veneto	Padova	28022	Carceri	1.600
5464	Veneto	Padova	28026	Cartura	4.623
5465	Veneto	Padova	28027	Casale di Scodosia	4.866
5466	Veneto	Padova	28029	Castelbaldo	1.625
5467	Veneto	Padova	28031	Cinto Euganeo	2.023
5468	Veneto	Padova	28040	Galzignano Terme	4.416
5469	Veneto	Padova	28041	Gazzo	4.291
5470	Veneto	Padova	28042	Grantorto	4.661
5471	Veneto	Padova	28043	Granze	2.022
5472	Veneto	Padova	28047	Lozzo Atestino	3.179
5473	Veneto	Padova	28049	Masi	1.782
5474	Veneto	Padova	28051	Megliadino San Fidenzio	1.952
5475	Veneto	Padova	28052	Megliadino San Vitale	1.977
5476	Veneto	Padova	28053	Merlara	2.831
5477	Veneto	Padova	28061	Pernumia	3.915
5478	Veneto	Padova	28062	Piacenza d'Adige	1.379
5479	Veneto	Padova	28066	Polverara	3.104
5480	Veneto	Padova	28067	Ponso	2.449
5481	Veneto	Padova	28068	Pontelongo	3.902
5482	Veneto	Padova	28070	Pozzonovo	3.653
5483	Veneto	Padova	28071	Rovolon	4.777



id	Regione	Provincia	Codice Istat del Comune (formato numerico)	Comune (solo denominazione in italiano)	Popolazione legale 2011 (09/10/2011)
5484	Veneto	Padova	28073	Saccolongo	4.934
5485	Veneto	Padova	28074	Saletto	2.730
5486	Veneto	Padova	28078	San Pietro in Gu	4.576
5487	Veneto	Padova	28079	San Pietro Viminario	3.003
5488	Veneto	Padova	28081	Santa Margherita d'Adige	2.299
5489	Veneto	Padova	28083	Sant'Elena	2.430
5490	Veneto	Padova	28084	Sant'Urbano	2.162
5491	Veneto	Padova	28088	Stanghella	4.331
5492	Veneto	Padova	28090	Terrassa Padovana	2.625
5493	Veneto	Padova	28094	Tribano	4.431
5494	Veneto	Padova	28095	Urbana	2.186
5495	Veneto	Padova	28096	Veggiano	4.543
5496	Veneto	Padova	28097	Vescovana	1.717
5497	Veneto	Padova	28098	Vighizzolo d'Este	935
5498	Veneto	Padova	28102	Villa Estense	2.322
5499	Veneto	Padova	28105	Vo'	3.417
5500	Veneto	Rovigo	29002	Ariano nel Polesine	4.554
5501	Veneto	Rovigo	29003	Arquà Polesine	2.811
5502	Veneto	Rovigo	29005	Bagnolo di Po	1.374
5503	Veneto	Rovigo	29006	Bergantino	2.626
5504	Veneto	Rovigo	29007	Bosaro	1.508
5505	Veneto	Rovigo	29008	Calto	819
5506	Veneto	Rovigo	29009	Canaro	2.853
5507	Veneto	Rovigo	29010	Canda	1.007
5508	Veneto	Rovigo	29011	Castelguglielmo	1.646
5509	Veneto	Rovigo	29012	Castelmassa	4.291
5510	Veneto	Rovigo	29013	Castelnovo Bariano	2.931
5511	Veneto	Rovigo	29014	Ceneselli	1.813
5512	Veneto	Rovigo	29015	Ceregnano	3.691
5513	Veneto	Rovigo	29017	Corbola	2.514
5514	Veneto	Rovigo	29018	Costa di Rovigo	2.683
5515	Veneto	Rovigo	29019	Crespino	1.970
5516	Veneto	Rovigo	29021	Ficarolo	2.609
5517	Veneto	Rovigo	29022	Fiesso Umbertiano	4.275
5518	Veneto	Rovigo	29023	Frassinelle Polesine	1.529
5519	Veneto	Rovigo	29024	Fratta Polesine	2.782
5520	Veneto	Rovigo	29025	Gaiba	1.094
5521	Veneto	Rovigo	29026	Gavello	1.605
5522	Veneto	Rovigo	29027	Giacciano con Baruchella	2.182
5523	Veneto	Rovigo	29028	Guarda Veneta	1.185
5524	Veneto	Rovigo	29030	Loreo	3.568
5525	Veneto	Rovigo	29031	Lusia	3.595
5526	Veneto	Rovigo	29032	Melara	1.870
5527	Veneto	Rovigo	29034	Papozze	1.645




id	Regione	Provincia	Codice Istat del Comune (formato numerico)	Comune (solo denominazione in italiano)	Popolazione legale 2011 (09/10/2011)
5528	Veneto	Rovigo	29035	Pettorazza Grimani	1.669
5529	Veneto	Rovigo	29036	Pincara	1.262
5530	Veneto	Rovigo	29037	Polesella	4.079
5531	Veneto	Rovigo	29038	Pontecchio Polesine	2.078
5532	Veneto	Rovigo	29042	Salara	1.214
5533	Veneto	Rovigo	29043	San Bellino	1.156
5534	Veneto	Rovigo	29044	San Martino di Venezze	4.035
5535	Veneto	Rovigo	29045	Stienta	3.329
5536	Veneto	Rovigo	29047	Trecenta	2.956
5537	Veneto	Rovigo	29049	Villamarzana	1.202
5538	Veneto	Rovigo	29050	Villanova del Ghebbo	2.164
5539	Veneto	Rovigo	29051	Villanova Marchesana	1.000
5540	Veneto	Treviso	26002	Arcade	4.366
5541	Veneto	Treviso	26007	Cappella Maggiore	4.677
5542	Veneto	Treviso	26011	Castelcuoco	2.189
5543	Veneto	Treviso	26014	Cavaso del Tomba	2.996
5544	Veneto	Treviso	26015	Cessalto	3.834
5545	Veneto	Treviso	26016	Chiarano	3.695
5546	Veneto	Treviso	26017	Cimadolmo	3.413
5547	Veneto	Treviso	26018	Cison di Valmarino	2.711
5548	Veneto	Treviso	26024	Crespano del Grappa	4.713
5549	Veneto	Treviso	26027	Follina	3.939
5550	Veneto	Treviso	26030	Fregona	3.169
5551	Veneto	Treviso	26034	Gorgo al Monticano	4.182
5552	Veneto	Treviso	26037	Mansuè	4.974
5553	Veneto	Treviso	26039	Maser	4.962
5554	Veneto	Treviso	26041	Meduna di Livenza	2.947
5555	Veneto	Treviso	26042	Miane	3.436
5556	Veneto	Treviso	26044	Monastier di Treviso	4.087
5557	Veneto	Treviso	26045	Monfumo	1.442
5558	Veneto	Treviso	26047	Morgano	4.362
5559	Veneto	Treviso	26048	Moriago della Battaglia	2.785
5560	Veneto	Treviso	26052	Ormelle	4.464
5561	Veneto	Treviso	26053	Orsago	3.917
5562	Veneto	Treviso	26054	Paderno del Grappa	2.169
5563	Veneto	Treviso	26060	Portobuffolè	790
5564	Veneto	Treviso	26061	Possagno	2.195
5565	Veneto	Treviso	26065	Refrontolo	1.824
5566	Veneto	Treviso	26067	Revine Lago	2.241
5567	Veneto	Treviso	26074	San Polo di Piave	4.929
5568	Veneto	Treviso	26078	Sarmede	3.174
5569	Veneto	Treviso	26079	Segusino	1.941
5570	Veneto	Treviso	26084	Tarzo	4.583
5571	Veneto	Treviso	26090	Vidor	3.769




id	Regione	Provincia	Codice Istat del Comune (formato numerico)	Comune (solo denominazione in italiano)	Popolazione legale 2011 (09/10/2011)
5572	Veneto	Treviso	26094	Zenson di Piave	1.783
5573	Veneto	Venezia	27001	Annone Veneto	3.976
5574	Veneto	Venezia	27009	Cinto Caomaggiore	3.285
5575	Veneto	Venezia	27010	Cona	3.175
5576	Veneto	Venezia	27015	Fossalta di Piave	4.214
5577	Veneto	Venezia	27018	Gruaro	2.802
5578	Veneto	Venezia	27030	Pramaggiore	4.640
5579	Veneto	Venezia	27040	Teglio Veneto	2.325
5580	Veneto	Venezia	27041	Torre di Mosto	4.739
5581	Veneto	Verona	23001	Affi	2.297
5582	Veneto	Verona	23003	Angiari	2.164
5583	Veneto	Verona	23005	Badia Calavena	2.661
5584	Veneto	Verona	23007	Belfiore	3.008
5585	Veneto	Verona	23008	Bevilacqua	1.787
5586	Veneto	Verona	23009	Bonavigo	2.024
5587	Veneto	Verona	23010	Boschi Sant'Anna	1.454
5588	Veneto	Verona	23011	Bosco Chiesanuova	3.546
5589	Veneto	Verona	23013	Brentino Belluno	1.406
5590	Veneto	Verona	23014	Brenzzone	2.496
5591	Veneto	Verona	23020	Castagnaro	3.930
5592	Veneto	Verona	23024	Cazzano di Tramigna	1.555
5593	Veneto	Verona	23026	Cerro Veronese	2.434
5594	Veneto	Verona	23029	Concamarise	1.078
5595	Veneto	Verona	23030	Costermano	3.586
5596	Veneto	Verona	23031	Dolcè	2.573
5597	Veneto	Verona	23032	Erbè	1.841
5598	Veneto	Verona	23033	Erbezzo	767
5599	Veneto	Verona	23034	Ferrara di Monte Baldo	221
5600	Veneto	Verona	23035	Fumane	4.151
5601	Veneto	Verona	23036	Garda	3.978
5602	Veneto	Verona	23041	Isola Rizza	3.255
5603	Veneto	Verona	23045	Malcesine	3.685
5604	Veneto	Verona	23046	Marano di Valpolicella	3.083
5605	Veneto	Verona	23047	Mezzane di Sotto	2.463
5606	Veneto	Verona	23048	Minerbe	4.667
5607	Veneto	Verona	23049	Montecchia di Crosara	4.462
5608	Veneto	Verona	23054	Nogarole Rocca	3.455
5609	Veneto	Verona	23056	Palù	1.284
5610	Veneto	Verona	23057	Pastrengo	2.893
5611	Veneto	Verona	23061	Pressana	2.564
5612	Veneto	Verona	23062	Rivoli Veronese	2.127
5613	Veneto	Verona	23063	Roncà	3.726
5614	Veneto	Verona	23065	Roverchiara	2.740
5615	Veneto	Verona	23067	Roverè Veronese	2.127



id	Regione	Provincia	Codice Istat del Comune (formato numerico)	Comune (solo denominazione in italiano)	Popolazione legale 2011 (09/10/2011)
5616	Veneto	Verona	23066	Roveredo di Guà	1.541
5617	Veneto	Verona	23068	Salizole	3.745
5618	Veneto	Verona	23074	San Mauro di Saline	553
5619	Veneto	Verona	23075	San Pietro di Morubio	3.024
5620	Veneto	Verona	23079	San Zeno di Montagna	1.367
5621	Veneto	Verona	23072	Sanguinetto	4.140
5622	Veneto	Verona	23078	Sant'Anna d'Alfaedo	2.564
5623	Veneto	Verona	23080	Selva di Progno	934
5624	Veneto	Verona	23084	Sorgà	3.112
5625	Veneto	Verona	23085	Terrazzo	2.290
5626	Veneto	Verona	23086	Torri del Benaco	2.802
5627	Veneto	Verona	23087	Tregnago	4.926
5628	Veneto	Verona	23088	Trevenzuolo	2.731
5629	Veneto	Verona	23090	Velo Veronese	781
5630	Veneto	Verona	23092	Veronella	4.670
5631	Veneto	Verona	23093	Vestenanova	2.618
5632	Veneto	Verona	23098	Zimella	4.834
5633	Veneto	Vicenza	24001	Agugliaro	1.422
5634	Veneto	Vicenza	24002	Albettono	2.066
5635	Veneto	Vicenza	24003	Alonte	1.647
5636	Veneto	Vicenza	24005	Altissimo	2.266
5637	Veneto	Vicenza	24007	Arsiero	3.303
5638	Veneto	Vicenza	24010	Asigliano Veneto	877
5639	Veneto	Vicenza	24011	Barbarano Vicentino	4.576
5640	Veneto	Vicenza	24016	Bressanvido	3.108
5641	Veneto	Vicenza	24017	Brogliano	3.900
5642	Veneto	Vicenza	24019	Caltrano	2.607
5643	Veneto	Vicenza	24020	Calvene	1.323
5644	Veneto	Vicenza	24022	Campiglia dei Berici	1.791
5645	Veneto	Vicenza	24023	Campolongo sul Brenta	830
5646	Veneto	Vicenza	24024	Carrè	3.647
5647	Veneto	Vicenza	24025	Cartigliano	3.802
5648	Veneto	Vicenza	24027	Castegnero	2.857
5649	Veneto	Vicenza	24030	Chiuppano	2.626
5650	Veneto	Vicenza	24031	Cismon del Grappa	964
5651	Veneto	Vicenza	24032	Cogollo del Cengio	3.390
5652	Veneto	Vicenza	24033	Conco	2.206
5653	Veneto	Vicenza	24037	Crespadoro	1.452
5654	Veneto	Vicenza	24039	Enego	1.825
5655	Veneto	Vicenza	24040	Fara Vicentino	3.943
5656	Veneto	Vicenza	24041	Foza	717
5657	Veneto	Vicenza	24042	Gallio	2.413
5658	Veneto	Vicenza	24043	Gambellara	3.319
5659	Veneto	Vicenza	24044	Gambugliano	851



id	Regione	Provincia	Codice Istat del Comune (formato numerico)	Comune (solo denominazione in italiano)	Popolazione legale 2011 (09/10/2011)
5660	Veneto	Vicenza	24045	Grancona	1.894
5661	Veneto	Vicenza	24046	Grisignano di Zocco	4.292
5662	Veneto	Vicenza	24047	Grumolo delle Abbadesse	3.741
5663	Veneto	Vicenza	24049	Laghi	123
5664	Veneto	Vicenza	24050	Lastebasse	229
5665	Veneto	Vicenza	24053	Lugo di Vicenza	3.739
5666	Veneto	Vicenza	24054	Lusiana	2.740
5667	Veneto	Vicenza	24058	Mason Vicentino	3.517
5668	Veneto	Vicenza	24059	Molvena	2.596
5669	Veneto	Vicenza	24063	Monte di Malo	2.887
5670	Veneto	Vicenza	24062	Montecchio Precalcino	4.988
5671	Veneto	Vicenza	24064	Montegalda	3.343
5672	Veneto	Vicenza	24065	Montegaldella	1.788
5673	Veneto	Vicenza	24066	Monteviale	2.600
5674	Veneto	Vicenza	24068	Montorso Vicentino	3.179
5675	Veneto	Vicenza	24069	Mossano	1.776
5676	Veneto	Vicenza	24071	Nanto	3.082
5677	Veneto	Vicenza	24072	Nogarole Vicentino	1.136
5678	Veneto	Vicenza	24075	Orgiano	3.151
5679	Veneto	Vicenza	24076	Pedemonte	768
5680	Veneto	Vicenza	24077	Pianezze	2.060
5681	Veneto	Vicenza	24079	Pojana Maggiore	4.459
5682	Veneto	Vicenza	24080	Posina	577
5683	Veneto	Vicenza	24081	Pove del Grappa	3.093
5684	Veneto	Vicenza	24082	Pozzoleone	2.793
5685	Veneto	Vicenza	24085	Roana	4.317
5686	Veneto	Vicenza	24089	Rotzo	638
5687	Veneto	Vicenza	24090	Salcedo	1.038
5688	Veneto	Vicenza	24092	San Germano dei Berici	1.153
5689	Veneto	Vicenza	24093	San Nazario	1.740
5690	Veneto	Vicenza	24094	San Pietro Mussolino	1.613
5691	Veneto	Vicenza	24096	San Vito di Leguzzano	3.584
5692	Veneto	Vicenza	24099	Schiavon	2.600
5693	Veneto	Vicenza	24101	Solagna	1.895
5694	Veneto	Vicenza	24102	Sossano	4.401
5695	Veneto	Vicenza	24106	Tonezza del Cimone	577
5696	Veneto	Vicenza	24112	Valdastico	1.389
5697	Veneto	Vicenza	24113	Valli del Pasubio	3.345
5698	Veneto	Vicenza	24114	Valstagna	1.851
5699	Veneto	Vicenza	24115	Velo d'Astico	2.400
5700	Veneto	Vicenza	24117	Villaga	1.963
5701	Veneto	Vicenza	24120	Zermeghedo	1.358
5702	Veneto	Vicenza	24121	Zovencedo	796



**B - Elenco dei Comuni risultanti da fusioni tra Comuni con popolazione inferiore a 5.000 abitanti**

Anno	Regione	Denominazione nuovo comune	Denominazione comuni fusi e soppressi	Popolazione residente nel comune soppresso prima della fusione	Fonte per il dato della popolazione residente
1998	Piemonte	Montiglio Monferrato	Montiglio	1.377	Fonte: Min. Interno (dato al 1998)
			Scandeluzza	250	
			Colcavagno	122	
1999	Piemonte	Mosso	Pistolesa	155	Fonte: Min. Interno (dato al 1998)
			Mosso Santa Maria	1.683	
2003	Lombardia	San Siro	Santa Maria Rezzonico	1.099	Fonte: Istat (dato al 1° gennaio 2003)
			Sant'Abbondio	752	
2009	Friuli-Venezia Giulia	Campolongo Tapogliano	Campolongo al Torre	759	Fonte: Istat (dato al 1° gennaio 2009)
			Tapogliano	448	
2010	Trentino-Alto Adige	Comano Terme	Bleggio Inferiore	1.222	Fonte: Istat (dato al 1° gennaio 2010)
			Lomaso	1.658	
2010	Trentino-Alto Adige	Ledro	Concei	862	Fonte: Istat (dato al 1° gennaio 2010)
2010			Bezzecca	595	
2010			Molina di Ledro	1.577	
2010			Pieve di Ledro	650	
2010			Tiarno di Sopra	1.074	
2011	Lombardia	Gravedona ed Uniti	Consiglio di Rumo	1.202	Fonte: Istat (dato al 1° gennaio 2011)
			Germasino	245	
			Gravedona	2.779	





ALL. 2

SCHEMA DI  
- RICHIESTA DI CONTRIBUTO FINANZIARIO -


Comune di ..... Prov. ....  
Tel..... fax .....  
CF .....e-mail PEC .....

Il sottoscritto ..... Sindaco del Comune di ....., **chiede di accedere ai finanziamenti di cui al Programma "6000 Campanili"** per l'intervento denominato:..... per il quale l'importo complessivo risultante dal Quadro Economico è pari ad € .....

Pertanto alla presente istanza **allega la seguente documentazione** richiesta ed elencata nell'art. 4 della Convenzione stipulata tra Ministero delle Infrastrutture e dei Trasporti e l'A.N.C.I.

- a) Delibera di Giunta Comunale nella quale viene esplicitamente:**
- approvata l'istanza di contributo finanziario;
  - approvata la nomina (o confermata di nomina) del Responsabile del Procedimento;
  - approvata la relazione illustrativa dell'intervento di cui al punto b) per il quale si presenta l'istanza, a firma del Responsabile del Procedimento;
  - approvato il disciplinare, di cui alla successiva lett. e), che regola i rapporti tra il Ministero delle infrastrutture e dei trasporti e il Comune, redatto secondo il modello "Schema di disciplinare" allegato alla Convenzione (**All. 3**) che, nel caso il Comune stesso dovesse rientrare nel primo Programma "6000 Campanili", sarà per lo stesso vincolante.

- b) Relazione illustrativa del RdP, apposta per la richiesta di finanziamento:**
- la natura e le caratteristiche principali dell'intervento;





- lo stato di avanzamento delle attività procedurali propedeutiche alla realizzazione dell'intervento con impegno a procedere alla pubblicazione del bando di gara entro il 28 febbraio 2014 e comunque entro 45 giorni dalla sottoscrizione del disciplinare ed a procedere alla consegna dei lavori entro i successivi 70 giorni;
- elenco dei pareri, permessi e nulla osta necessari all'approvazione e all'avvio dell'intervento e dichiarazione del relativo possesso con indicazione degli estremi della loro relativa acquisizione;

**allegati alla Relazione:**

- la delibera di approvazione del progetto e l'elenco dei relativi elaborati;
- il cronoprogramma dei lavori;
- il Quadro Economico dell'intervento redatto ai sensi dell'art. 16 del D.P.R. n.207/2010, dove dovranno essere specificate anche le eventuali spese già sostenute dal soggetto richiedente pur se le stesse non sono ammissibili al finanziamento;

---

c) **Gli elaborati grafici, tra quelli del progetto approvato, idonei a consentire l'inquadramento generale dell'intervento e sufficienti a verificarne la coerenza con le previsioni della norma.**

---

d) **Dichiarazione con indicazione del codice IBAN del Soggetto richiedente.**

---

e) **"Schema di disciplinare" compilato con tutti gli elementi identificativi dell'intervento e del Soggetto richiedente.**

---

Firmato: il Sindaco.....

---

Ai sensi dell'art 47 del D.P.R. 445/2000 il sottoscritto ..... Sindaco del Comune di ..... dichiara che gli allegati alla presente istanza sono conformi agli originali.

Firmato: il Sindaco .....

---





DIPARTIMENTO PER LE INFRASTRUTTURE, GLI AFFARI GENERALI ED IL PERSONALE  
DIREZIONE GENERALE EDILIZIA STATALE E INTERVENTI SPECIALI

**ALL. 3**

### SCHEMA DI DISCIPLINARE

TRA:

Il Ministero delle Infrastrutture e dei Trasporti – Dipartimento per le Infrastrutture, gli Affari Generali ed il Personale - Direzione Generale per l’Edilizia Statale e gli Interventi Speciali - rappresentato dal .....- domiciliato per la carica presso il Ministero delle Infrastrutture e dei Trasporti – CF 97439910585 - Via Nomentana, 2 – Roma

E

Il Comune di ..... (prov. di .....) rappresentato da ..... domiciliato per la carica presso ..... – CF ..... Via .....

Premesso:

- che il comma 9 dell’art. 18 del decreto-legge 21 giugno 2013, n. 69, concernente “Disposizioni urgenti per il rilancio dell’economia”, convertito nella Legge n. 98 del 9 agosto 2013, destina l’importo di 100 milioni di euro alla realizzazione del primo Programma “6.000 Campanili” concernente interventi infrastrutturali di adeguamento, ristrutturazione e nuova costruzione di edifici pubblici, ovvero di realizzazione e manutenzione di reti viarie nonché di salvaguardia e messa in sicurezza del territorio nei Comuni con popolazione inferiore ai 5.000 abitanti;
- che, in ottemperanza al suddetto comma è stata stipulata apposita convenzione tra il Ministero delle Infrastrutture e dei Trasporti – Dipartimento per le Infrastrutture, gli Affari Generali e il Personale – - Direzione Generale per l’Edilizia Statale e gli Interventi Speciali - e l’ANCI, approvata con decreto del Ministro delle Infrastrutture e dei Trasporti e pubblicata sulla G.U.R.I, con la quale sono stati disciplinati i criteri per l’accesso all’utilizzo delle risorse degli interventi che fanno parte del primo Programma “6000 Campanili”;



- che al finanziamento del suddetto Programma si è provveduto mediante l'iscrizione dell'importo di 100 milioni di euro nello stato di previsione del Ministero delle Infrastrutture e dei Trasporti, Dipartimento per le Infrastrutture Stradali, gli Affari Generali ed il Personale, Direzione Generale per l'Edilizia Statale e gli Interventi Speciali, per l'anno 2014 a valere sul fondo istituito ai sensi dell'art. 18 comma 1 del D.L. n. 69 del 21 giugno 2013, in deroga alle procedure di cui al comma 2 dello stesso articolo;
- che, nell'ambito del primo programma "6000 Campanili", il Comune di ..... (....) ha presentato istanza di finanziamento per l'intervento di ..... per l'importo di € ..... ;
- che tale richiesta risulta inserita tra quelle ammesse al finanziamento;
- che è necessario stipulare il presente atto per disciplinare i reciproci impegni tra il Ministero delle Infrastrutture e dei Trasporti – Dipartimento per le Infrastrutture Stradali, gli Affari Generali ed il Personale – Direzione Generale per l'Edilizia Statale e gli Interventi Speciali e il Comune di .....
- che il presente disciplinare è sottoscritto in forma digitale dalle parti ai sensi dell'art. 15 L. 241/90 in data.....;

#### **Art. 1 - Premesse**

Le premesse costituiscono parte integrante del presente disciplinare.

#### **Art. 2 – Condizioni generali**


Il disciplinare regola i rapporti tra il Ministero delle Infrastrutture e dei Trasporti – Dipartimento per le Infrastrutture Stradali, gli Affari Generali ed il Personale – Direzione Generale per l'Edilizia Statale e gli Interventi Speciali (d'ora in poi Ministero) e il Comune di ..... (....) (d'ora in poi Comune) in relazione al finanziamento relativo all'intervento: ..... così come individuato nel Decreto del Ministro delle Infrastrutture e dei Trasporti di approvazione dell'elenco degli interventi finanziati dal primo programma "6000 Campanili".

#### **Art. 3 - Importo del finanziamento**

1. L'importo del finanziamento concesso è pari ad € .....
2. E' a carico del Comune ogni e qualsiasi maggiore onere economico e/o richiesta risarcitoria che possa essere vittoriosamente avanzata a qualunque titolo nei suoi confronti.
3. Il Comune si impegna ad utilizzare, per le somme oggetto di finanziamento, evidenze contabili distinte, in modo da facilitare la verifica delle spese da parte del Ministero e a conservare agli atti la documentazione di spesa.

#### **Art. 4 – Erogazione dei finanziamenti**

1. All'atto dell'approvazione del Contratto di appalto da parte del Comune beneficiario, il Comune stesso provvederà ad inviare il provvedimento di approvazione, contestualmente




- al Quadro Economico rimodulato a seguito del ribasso d'asta, direttamente al Ministero dandone informazione all'ANCI.
2. Il contributo finanziario sarà erogato dal Ministero, successivamente al perfezionamento delle procedure di messa a disposizione delle risorse sul capitolo di competenza ed al successivo impegno contabile delle stesse, secondo le seguenti modalità:
    - **60%** dell'importo risultante dal Quadro Economico rimodulato a seguito del ribasso d'asta alla presentazione da parte del Comune del processo verbale di consegna lavori di cui all'articolo 154 del DPR 207/2010, che dovrà avvenire nel termine indicato all'art. 4 lettera b) linea 2) della Convenzione tra Ministero ed ANCI.
    - **35%** entro 60 gg. dalla richiesta da parte del legale rappresentante del Comune che attesti sotto la propria responsabilità l'avvenuto utilizzo di almeno l'80% delle somme già accreditate;
    - **saldo 5%** alla presentazione del provvedimento di approvazione degli atti di collaudo previa verifica della spesa effettuata sulla scorta della relazione del Responsabile del procedimento.
  3. I ribassi d'asta o altre economie di spesa, potranno essere utilizzati dal Comune per le eventuali perizie di variante che dovessero rendersi necessarie in corso d'opera e che, redatte ai sensi dell'art. 132 del D.Lgs. 163/2006, dovranno trovare copertura economica nell'ambito del Quadro Economico finanziato nonché per eventuali ulteriori spese tecniche riconducibili alla gestione dell'intervento.
  4. In relazione ad un'eventuale perizia di variante in aumento sarà erogata, su richiesta del Comune, una rata corrispondente al maggiore importo pari alla differenza tra il Quadro Economico rimodulato a seguito di tale perizia ed il precedente risultante dal ribasso d'asta.
  5. Eventuali maggiori costi eccedenti il finanziamento erogato dal Ministero a valere sul fondo per il Programma "6000 Campanili", sono a carico del Comune.
  6. Non sono ammessi pagamenti relativi a contenziosi.

#### **Art. 5 – Esecuzione dei lavori**

L'intervento oggetto del finanziamento da parte del Programma "6000 Campanili" dovrà essere realizzato in conformità alla proposta presentata e finanziata, nel rispetto del decreto legislativo 12 aprile 2006, n. 163 e successive modifiche ed integrazioni.

#### **Art. 6 – Verifiche**

1. Il Ministero si riserva la facoltà di effettuare, mediante propri funzionari, verifiche sull'esecuzione delle opere.
2. Il Comune dovrà consentire l'accesso alla documentazione ed ai cantieri e, in particolare, dovrà assicurare tutta l'assistenza necessaria per l'espletamento delle suddette verifiche.



3. Tali verifiche non sollevano comunque il Comune dalla piena ed esclusiva responsabilità della regolare e perfetta esecuzione dei lavori e del rispetto delle procedure di legge.

#### **Art. 7 – Collaudo**

1. I lavori previsti nell'intervento saranno sottoposti a collaudo nei limiti e nei termini fissati dalle vigenti disposizioni di legge a partire dalla data di ultimazione dei lavori.
2. Il Comune comunica l'avvenuta approvazione degli atti di collaudo al Ministero, certificando sotto la sua esclusiva responsabilità che l'oggetto del disciplinare è ultimato e collaudato in ogni sua parte.
3. Al formale affidamento dell'incarico di collaudo provvederà il Comune che ne assumerà il relativo eventuale onere con le somme appositamente indicate nel Quadro Economico dell'intervento.

#### **Art. 8 - Condizioni specifiche**

Il Comune assicura che non sussistono impedimenti di sorta all'esecuzione delle opere anche ai fini della dichiarazione di pubblica utilità, urgenza e indifferibilità.

#### **Art. 9 – Durata del disciplinare**

Il disciplinare dura fino alla definizione dei rapporti finanziari con il Comune.

#### **Art. 10 – Rapporti con i terzi**


1. Il Comune agisce in nome e per conto proprio ed è, pertanto, responsabile di qualsiasi danno che terzi dovessero subire in dipendenza dell'esecuzione dei lavori e delle attività connesse ed in nessun modo potrà pretendere di rivalersi nei confronti del Ministero.
2. Il Ministero rimane espressamente estraneo ad ogni rapporto comunque nascente con terzi in dipendenza della realizzazione degli interventi oggetto del presente disciplinare.

#### **Art. 11 – Accredito delle erogazioni**

Le somme erogate a qualsiasi titolo secondo le scadenze stabilite dall'art. 4 saranno accreditate dal Ministero presso la Tesoreria Provinciale dello Stato di ..... sul c/c di Tesoreria indicato dal Comune.

#### **Art. 12 - Esecutorietà del disciplinare**

Si dichiara espressamente che il presente disciplinare, è vincolante fin da ora per il Comune e diverrà impegnativo per il Ministero solo dopo essere stato approvato e reso esecutivo nei modi di legge ed avrà efficacia successivamente all'impegno dei fondi che ne garantiscono la copertura economica.



**Art. 13 – Conservazione degli atti**

Il presente disciplinare è sottoscritto dall'Amministrazione in forma digitale e sarà conservato in apposita banca dati.

Ministero delle Infrastrutture e dei Trasporti  
Direzione Generale per l'Edilizia Statale e gli Interventi Speciali


\_\_\_\_\_

Il Sindaco del Comune di .....

\_\_\_\_\_

Data \_\_\_\_\_

13A08013



## DECRETI E DELIBERE DI ALTRE AUTORITÀ

### AGENZIA ITALIANA DEL FARMACO

DETERMINA 30 settembre 2013.

**Esclusione del medicinale terlipressina dall'elenco dei medicinali erogabili a totale carico del Servizio sanitario nazionale, ai sensi della legge 23 dicembre 1996, n. 648.** (Determina n. 832/2013).

#### IL DIRETTORE GENERALE

Visti gli articoli 8 e 9 del decreto legislativo 30 luglio 1999, n. 300;

Visto l'art. 48 del decreto-legge 30 settembre 2003 n. 269, convertito nella legge 24 novembre 2003, n. 326, che istituisce l'Agenzia Italiana del Farmaco ed in particolare il comma 13;

Visto il decreto del Ministro della salute di concerto con i Ministri della funzione pubblica e dell'economia e finanze in data 20 settembre 2004, n. 245 recante norme sull'organizzazione ed il funzionamento dell'Agenzia Italiana del Farmaco, a norma del comma 13 dell'art. 48 sopra citato, ed in particolare l'art. 19;

Vista la legge 23 dicembre 1996 n. 648, di conversione del decreto legge 21 ottobre 1996, n. 536, relativa alle misure per il contenimento della spesa farmaceutica e la determinazione del tetto di spesa per l'anno 1996, pubblicata nella *Gazzetta Ufficiale* n. 300 del 23 dicembre 1996;

Visto il decreto del Ministro della Salute dell'8 novembre 2011, registrato dall'Ufficio Centrale del Bilancio al Registro «Visti Semplici», foglio n. 1282, in data 14 novembre 2011, con cui è stato nominato Direttore Generale dell'Agenzia italiana del farmaco il Prof. Luca Pani, a decorrere dal 16 novembre 2011;

Visto il decreto del Ministro della Salute 28 settembre 2004 che ha costituito la Commissione consultiva Tecnico-scientifica dell'Agenzia Italiana del Farmaco;

Visto il provvedimento della Commissione Unica del Farmaco (CUF) datato 20 luglio 2000, pubblicato nella *Gazzetta Ufficiale* n. 219 del 19 settembre 2000 con errata-corrige sulla *Gazzetta Ufficiale* n. 232 del 4 ottobre 2000, concernente l'istituzione dell'elenco dei medicinali innovativi la cui commercializzazione è autorizzata in altri Stati ma non sul territorio nazionale, dei medicinali non ancora autorizzati ma sottoposti a sperimentazione clinica e dei medicinali da impiegare per una indicazione terapeutica diversa da quella autorizzata, da erogarsi a totale carico del Servizio sanitario nazionale qualora non esista valida alternativa terapeutica, ai sensi dell'art. 1, comma 4, del decreto legge 21 ottobre 1996 n. 536, convertito dalla legge 23 dicembre 1996 n. 648;

Vista la determinazione dell'Agenzia Italiana del Farmaco datata 12 aprile 2010, pubblicata nella *Gazzetta Ufficiale* n. 99 del 29 aprile 2010, concernente l'inserimento, nel succitato elenco, del medicinale terlipressina come valida alternativa terapeutica nel «trattamento della sindrome epatorenale in pazienti con cirrosi epatica, in associazione alla somministrazione di albumina umana» e con il seguente limite temporale: fino ad approvazione dell'estensione dell'indicazione terapeutica, o al massimo per 24 mesi;

Vista infine l'estratto determinazione V&A n. 1070 del 24 giugno 2013 di «Modificazione dell'autorizzazione all'immissione in commercio del medicinale per uso umano «Glipressina», pubblicata nella *Gazzetta Ufficiale* n. 223 (Serie Generale) del 23 settembre 2013, con cui è stato definito il regime di rimborsabilità e prezzo, a seguito di aggiunta di una nuova indicazione terapeutica, la stessa che ne aveva determinato l'inserimento nel succitato elenco, e cioè: «Trattamento della sindrome epatorenale in pazienti con cirrosi epatica, in associazione alla somministrazione di albumina umana»;

Ritenuto pertanto di escludere il medicinale terlipressina di cui alla determinazione dell'AIFA datata 12 aprile 2010, sopra citata, dall'elenco dei medicinali erogabili a totale carico del Servizio sanitario nazionale istituito ai sensi della legge 23 dicembre 1996, n. 648;

Determina:

Art. 1.


Il medicinale terlipressina, di cui alla determinazione dell'AIFA citata in premessa, è escluso dall'elenco dei medicinali erogabili a totale carico del Servizio sanitario nazionale istituito ai sensi della legge n. 648/96.

La presente determinazione ha effetto dal giorno successivo alla sua pubblicazione nella *Gazzetta Ufficiale* della Repubblica italiana.

Roma, 30 settembre 2013

*Il direttore generale: PANI*

13A08040



## CIRCOLARI

**MINISTERO  
DELLO SVILUPPO ECONOMICO**

CIRCOLARE 30 settembre 2013, n. 32024.

**Agevolazioni in favore delle piccole e micro imprese localizzate nelle Zone Franche Urbane delle regioni dell'Obiettivo Convergenza e nei comuni della provincia di Carbonia-Iglesias – Circolare esplicativa delle modalità di funzionamento degli interventi di cui al decreto del Ministro dello sviluppo economico, di concerto con il Ministro dell'economia e delle finanze 10 aprile 2013.**

*Alle imprese interessate*

*Ai Comuni delle Zone franche urbane delle regioni dell'Obiettivo Convergenza*

*Ai Comuni della Provincia di Carbonia-Iglesias*

*Alle Regioni dell'Obiettivo Convergenza*

*Alla Regione Sardegna*

*Alle Camere di commercio interessate*

*Alle Prefetture - Uffici territoriali del Governo interessati*

*All'Agenzia delle entrate*

### 1. Premessa

In attuazione dell'art. 37 del decreto-legge 18 ottobre 2012, n. 179, convertito, con modificazioni, dalla legge 17 dicembre 2012, n. 221, il decreto 10 aprile 2013 del Ministro dello sviluppo economico, di concerto con il Ministro dell'economia e delle finanze, pubblicato nella *Gazzetta Ufficiale* della Repubblica italiana dell'11 luglio 2013, n. 161 (nel seguito «Decreto»), prevede la concessione di agevolazioni, sotto forma di esenzioni fiscali e contributive, in favore di imprese di micro e piccola dimensione localizzate nelle Zone Franche Urbane (nel seguito «ZFU») dell'Obiettivo Convergenza, nonché, ai sensi del comma 4-bis dello stesso articolo, nel territorio dei comuni della provincia di Carbonia-Iglesias, ai quali le misure agevolative sono applicate sperimentalmente nell'ambito dei programmi di sviluppo e degli interventi compresi nell'accordo di programma «Piano Sulcis».

La presente circolare fornisce chiarimenti in merito alla tipologia, alle condizioni, ai limiti, alla durata e alle modalità di fruizione delle agevolazioni fiscali e contributive previste dal Decreto, al fine di portare a conoscenza di tutti i soggetti interessati, anteriormente all'adozione dei bandi per la presentazione delle domande, le modalità di funzionamento dell'intervento.

Ai sensi del Decreto i predetti bandi, che potranno riguardare una o più ZFU, saranno adottati dal Ministero dello sviluppo economico (nel seguito «Ministero») dopo aver acquisito le indicazioni formulate dalle Amministrazioni regionali competenti in merito all'eventuale attivazione di ulteriori risorse regionali, nonché all'individuazione, secondo i criteri stabiliti nel Decreto, di eventuali riserve finanziarie di scopo.

In proposito, per quanto riguarda le ZFU dell'Obiettivo Convergenza, si fa presente che, alla data della presente circolare, i termini per la formulazione delle proposte regionali non sono ancora spirati.

Le ZFU della Puglia, pur previste nel Piano di Azione Coesione (PAC) con cui sono stati riprogrammati i programmi cofinanziati dai Fondi strutturali 2007-2013 e al cui interno è collocata la specifica misura sulle ZFU dell'Obiettivo Convergenza, non sono state incluse nell'elenco allegato al Decreto, in quanto la Regione Puglia aveva all'epoca rappresentato la volontà di finanziare gli interventi nelle ZFU ricadenti nel territorio regionale con propri strumenti. Stante la successiva proposta della Regione di utilizzare per l'attuazione degli interventi lo strumento agevolativo nazionale, il Ministero procederà alla modifica del Decreto, al fine di consentirne l'applicazione anche alle ZFU pugliesi, subordinatamente all'aggiornamento del PAC stesso e alla relativa informativa al CIPE.

Per pronto riferimento, è riportato in allegato alla presente circolare l'elenco di tutte le ZFU dell'Obiettivo Convergenza previste nel PAC (III aggiornamento, dicembre 2012), quindi anche di quelle ricadenti nel territorio della regione Puglia, con l'avvertenza che la singola ZFU non coincide con l'intero territorio comunale, ma include solo porzioni di esso. Il Ministero provvederà tempestivamente, in relazione ai tempi a disposizione delle imprese per la presentazione delle domande di accesso alle agevolazioni, a comunicare l'esatta perimetrazione delle singole ZFU sulla base dei criteri e degli indicatori stabiliti dal CIPE con la delibera n. 5/2008.

Per l'attuazione dell'intervento nel territorio dei comuni della provincia di Carbonia-Iglesias è stato adottato, in data 2 settembre 2013, dal Ministro dello sviluppo economico, di concerto con il Ministro dell'economia e delle finanze, il decreto, ora in corso di registrazione alla Corte dei conti, con il quale, ai sensi del comma 4-bis dell'art. 37 del decreto-legge n. 179 del 2012, sono individuate, a valere sulle somme destinate all'attuazione del «Piano Sulcis» dalla delibera CIPE n. 93/2012 del 3 agosto 2012, come integrate dal medesimo decreto-legge n. 179 del 2012, le risorse per l'applicazione sperimentale in detto territorio delle misure in favore delle ZFU.

Le risorse individuate ammontano a circa 124 milioni di euro. Il loro effettivo utilizzo è subordinato al versamento, già avviato alla data della presente circolare, delle somme di cui all'art. 34, comma 2, del decreto legge n. 179 del 2012 da parte della Cassa conguaglio per il settore elettrico.

La Regione Sardegna, con nota n. 22550 del 4 settembre 2013, ha informato il Ministero, ai sensi dell'art. 8, comma 6, del Decreto, che, a seguito dell'interlocuzione con il territorio interessato e in accordo con esso, non intende procedere all'individuazione di riserve finanziarie di scopo nell'ambito della dotazione finanziaria dell'intervento.

Il Ministero provvederà a breve, non appena il predetto decreto interministeriale 2 settembre 2013 sarà stato registrato, ad adottare il bando relativo ai comuni della provincia di Carbonia-Iglesias, con il quale saranno resi





disponibili il modello di istanza per la richiesta delle agevolazioni e fornite indicazioni puntuali sulle modalità e sui termini di presentazione delle domande da parte delle imprese interessate. Si rappresenta, fin d'ora, che la presentazione delle domande sarà comunque consentita per un periodo congruo, calcolato dalla data di apertura del bando stesso.

## 2. Intensità e decorrenza delle agevolazioni

Le agevolazioni di cui al Decreto sono concesse ai sensi e nei limiti di quanto previsto all'art. 2, comma 2, del Regolamento (CE) n. 1998/2006 relativo all'applicazione degli articoli 87 e 88 del Trattato agli aiuti d'importanza minore («*de minimis*»).

Pertanto, ciascun soggetto può beneficiare delle agevolazioni previste dal Decreto fino al limite massimo di 200.000,00 euro, ovvero di 100.000,00 euro nel caso di imprese attive nel settore del trasporto su strada, tenuto conto di eventuali ulteriori agevolazioni già ottenute dall'impresa a titolo di *de minimis* nell'esercizio finanziario in corso alla data di presentazione dell'istanza e nei due esercizi finanziari precedenti.

Nel modulo di istanza che sarà definito dal Ministero con i bandi di cui al paragrafo 1, l'impresa richiedente dovrà, pertanto, indicare gli importi delle eventuali agevolazioni già ottenute, alla data di presentazione dell'istanza, a titolo di *de minimis* nel predetto periodo temporale di riferimento.

A tali fini, l'esercizio finanziario dovrà coincidere con quello di riferimento dell'impresa, così come indicato dalla stessa impresa nel modulo di istanza, nell'ambito dell'apposita sezione relativa ai «dati identificativi dell'impresa richiedente». L'esercizio finanziario corrisponde, dunque, al periodo contabile di riferimento dell'impresa, che, per talune attività, può non coincidere con l'anno solare (1° gennaio - 31 dicembre).

Le agevolazioni decorrono dal periodo di imposta di accoglimento dell'istanza di agevolazione. La data di accoglimento dell'istanza coincide con quella di pubblicazione nella *Gazzetta Ufficiale* della Repubblica italiana del provvedimento del Ministero recante l'approvazione dell'elenco delle imprese ammesse alle agevolazioni.

## 3. Soggetti interessati alla presentazione dell'istanza

Possono beneficiare delle agevolazioni le imprese di micro e piccola dimensione, già costituite e regolarmente iscritte nel Registro delle imprese alla data di presentazione dell'istanza.

Le stesse devono altresì trovarsi nel pieno e libero esercizio dei propri diritti e non essere in liquidazione volontaria o sottoposte a procedure concorsuali.

Ai sensi di quanto previsto dalla Raccomandazione 2003/361/CE della Commissione, del 6 maggio 2003, e tenuto anche conto dei rapporti di associazione o di collegamento intercorrenti tra l'impresa che presenta l'istanza di agevolazione e altre imprese o persone fisiche, si considerano:

a) «microimprese» le imprese che hanno meno di 10 occupati e un fatturato, oppure un totale di bilancio annuo, inferiore ai 2 milioni di euro;

b) «piccole imprese» le imprese che hanno meno di 50 occupati e un fatturato annuo, oppure un totale di bilancio annuo, non superiore a 10 milioni di euro.

Per una più puntuale trattazione dei criteri e delle modalità di determinazione della dimensione aziendale ai fini dell'accesso alle agevolazioni, si rimanda a quanto stabilito dalla predetta Raccomandazione 2003/361/CE della Commissione, del 6 maggio 2003 e dal decreto del Ministro delle attività produttive 18 aprile 2005, pubblicato nella *Gazzetta Ufficiale* della Repubblica italiana del 12 ottobre 2005, n. 238.

Possono accedere alle agevolazioni anche gli studi professionali e, più in generale, i professionisti purché svolgano la propria attività in forma di impresa e siano iscritti, alla data di presentazione dell'istanza di agevolazione, al Registro delle imprese.

Le imprese ammissibili alle agevolazioni devono svolgere la propria attività all'interno del territorio della ZFU (con il termine «ZFU» è fatto riferimento anche al diverso ambito territoriale costituito dai comuni della provincia di Carbonia-Iglesias), disponendo, alla data di presentazione dell'istanza, di un ufficio o locale destinato all'attività, anche amministrativa, ubicato all'interno del predetto territorio, regolarmente segnalato alla competente Camera di commercio e risultante dal relativo certificato camerale.

Per ufficio o locale si intende la sede legale, amministrativa, produttiva o qualsiasi altra sede secondaria o unità locale dell'impresa, così come risultante dal certificato camerale.

Per le imprese che svolgono attività non sedentaria è, inoltre, richiesto che:

a) presso il predetto ufficio o locale sia impiegato almeno un lavoratore dipendente a tempo pieno o parziale che vi svolga la totalità delle ore lavorative;

ovvero

b) almeno il 25% del volume di affari dell'impresa sia realizzato da operazioni effettuate all'interno del territorio della ZFU.


Ai fini del Decreto, sono considerate non sedentarie le attività esercitate prevalentemente al di fuori di un ufficio o locale aziendale e svolte principalmente, se non esclusivamente, direttamente presso la clientela dell'impresa o in spazi pubblici. In tal senso, a fini esemplificativi e non esaustivi, sono considerate attività di tipo:

non sedentario, i venditori ambulanti, le imprese di costruzione, gli idraulici e i parrucchieri che svolgono la propria attività prevalentemente presso l'abitazione dei clienti;

sedentario, le attività manifatturiere svolte all'interno di uno stabilimento produttivo, gli esercizi commerciali, i ristoranti, i saloni di parrucchiere.

Non sono ammesse alle agevolazioni di cui al Decreto le «imprese in difficoltà» ai sensi degli Orientamenti comunitari sugli aiuti di Stato per il salvataggio e la ristrutturazione di imprese in difficoltà. A tal fine, si considera impresa in difficoltà l'impresa che:

a) se si tratta di una società a responsabilità illimitata, abbia perduto più della metà del capitale sottoscritto e la perdita di più di un quarto di detto capitale sia intervenuta nel corso degli ultimi dodici mesi, ovvero



b) se si tratta di una società in cui almeno alcuni soci abbiano la responsabilità illimitata per i debiti della società, abbia perduto più della metà del capitale, come indicato nei conti della società, e la perdita di più di un quarto di detto capitale sia intervenuta nel corso degli ultimi dodici mesi, ovvero

c) indipendentemente dal tipo di società, le imprese per cui ricorrono le condizioni previste dal diritto nazionale per l'apertura nei loro confronti di una procedura concorsuale per insolvenza.

Una micro o piccola impresa costituitasi da meno di tre anni non è considerata un'impresa in difficoltà per il periodo interessato, a meno che essa non soddisfi le condizioni previste alla suddetta lettera c).

#### 4. Importi richiesti

L'importo complessivo delle agevolazioni richieste non può essere superiore al massimale previsto all'art. 4, comma 2, del Decreto, pari a:

a) 200.000,00 euro, ovvero,

b) 100.000,00 euro, nel caso di imprese attive nel settore del trasporto su strada.

Inoltre, per le imprese che abbiano beneficiato, nell'esercizio finanziario in corso alla data di inoltramento dell'istanza e nei due precedenti, di altre agevolazioni a titolo di «*de minimis*», l'importo massimo delle agevolazioni richiedibili ai sensi del Decreto non potrà essere superiore alla differenza tra il limite previsto dalla normativa «*de minimis*» (200.000,00 euro, ovvero 100.000,00 euro, in funzione del settore di attività dell'impresa) e il totale delle agevolazioni «*de minimis*» già ottenute dall'impresa, così come riportate nel modulo di istanza.

#### 5. Agevolazioni concedibili

Le imprese possono beneficiare delle tipologie di agevolazioni previste alle lettere a), b) e d) del comma 341 dell'art. 1 della legge 27 dicembre 2006, n. 296 e successive modificazioni e integrazioni, consistenti in:

a) esenzione dalle imposte sui redditi,

b) esenzione dall'imposta regionale sulle attività produttive,

c) esenzione dall'imposta municipale propria,

d) esonero dal versamento dei contributi sulle retribuzioni da lavoro dipendente.

##### a) Esenzione dalle imposte sui redditi

Il reddito derivante dallo svolgimento dell'attività svolta dall'impresa all'interno del territorio della ZFU, fino a concorrenza dell'importo di 100.000,00 euro per ciascun periodo di imposta e fatto salvo quanto di seguito previsto in termini di maggiorazioni, è esente dalle imposte sui redditi, a decorrere dal periodo di imposta di accoglimento della istanza di agevolazione, nei limiti delle seguenti percentuali:

100%, per i primi cinque periodi di imposta;

60%, per i periodi di imposta dal sesto al decimo;

40%, per i periodi di imposta undicesimo e dodicesimo;

20%, per i periodi di imposta tredicesimo e quattordicesimo.

Ai fini della determinazione del reddito per cui è possibile beneficiare dell'esenzione, non rilevano le plusvalenze e le minusvalenze realizzate ai sensi degli articoli 54, 86 e 101 del Testo unico delle imposte sui redditi (nel seguito «TUIR»), né le sopravvenienze attive e passive di cui agli articoli 88 e 101 del medesimo TUIR.

I componenti positivi e negativi riferiti a esercizi precedenti a quello di accoglimento della istanza, la cui tassazione o deduzione è stata rinviata in conformità alle disposizioni del TUIR, concorrono, in via ordinaria, alla determinazione del reddito.

Per l'esenzione dalle imposte sui redditi non si applica la disposizione di cui al secondo periodo del comma 1 dell'art. 83 del TUIR.

Il limite di 100.000,00 euro è maggiorato, per ciascuno dei periodi di imposta, di un importo pari a 5.000,00 euro, ragguagliato ad anno, per ogni nuovo dipendente, residente nel territorio della ZFU e che nello stesso territorio svolga l'attività di lavoro dipendente, assunto a tempo indeterminato dall'impresa beneficiaria. A tale fine, rilevano le nuove assunzioni che costituiscono un incremento del numero di dipendenti assunti con contratto a tempo indeterminato, sia a tempo pieno che parziale, rispetto al numero di lavoratori, assunti con la medesima tipologia di contratto, in essere alla data di chiusura del periodo di imposta precedente a quello di decorrenza dell'esenzione. L'incremento è considerato al netto delle diminuzioni verificatesi in società controllate o collegate all'impresa richiedente ai sensi dell'art. 2359 del codice civile o facenti capo, anche per interposta persona, al medesimo soggetto.

Nel caso in cui l'impresa richiedente svolga la propria attività anche al di fuori del territorio della ZFU, ai fini della determinazione del reddito prodotto all'interno del predetto territorio sussiste l'obbligo in capo all'impresa di tenere un'apposita contabilità separata. Le spese e gli altri componenti negativi relativi a beni e servizi adibiti promiscuamente all'esercizio dell'attività svolta all'interno del predetto territorio e al di fuori di esso concorrono alla formazione del reddito prodotto nel territorio della ZFU per la parte del loro importo che corrisponde al rapporto tra l'ammontare dei ricavi o compensi e altri proventi che concorrono a formare il reddito prodotto dall'impresa nel territorio di interesse e l'ammontare di tutti gli altri ricavi o compensi e altri proventi. Per il periodo d'imposta in corso alla data di emanazione del Decreto non si applica tale disposizione.

Ai fini del riconoscimento delle detrazioni per carichi di famiglia ai sensi dell'art. 12, comma 2, del TUIR, rileva altresì il reddito determinato per l'esenzione dalle imposte.

Ai fini dell'applicazione degli articoli 12, commi 1, 13, 15 e 16 del TUIR, il reddito determinato per l'esenzione dalle imposte è computato in aumento del reddito complessivo. Resta fermo il computo del predetto reddito ai fini dell'accesso alle prestazioni previdenziali e assistenziali.

Il reddito determinato per l'esenzione dalle imposte concorre alla formazione della base imponibile dell'addizionale regionale all'imposta sul reddito delle persone fisiche di cui all'art. 50 del decreto legislativo 15 dicembre 1997, n. 446 e dell'addizionale comunale di cui all'art. 1 del decreto legislativo 28 settembre 1998, n. 360.



b) Esenzione dall'imposta regionale sulle attività produttive

Per ciascuno dei primi cinque periodi di imposta decorrenti da quello di accoglimento dell'istanza di agevolazione, dall'imposta regionale sulle attività produttive è esentato il valore della produzione netta nel limite di euro 300.000,00.

Per la determinazione del valore della produzione netta, non rilevano le plusvalenze e le minusvalenze realizzate.

I componenti positivi e negativi riferiti a esercizi precedenti a quello di accoglimento dell'istanza, la cui tassazione o deduzione è stata rinviata in applicazione dell'art. 5-bis del decreto legislativo 15 dicembre 1997, n. 446, nonché della disciplina vigente in data anteriore a quella di introduzione delle modifiche recate dal comma 50 dell'art. 1 della legge 24 dicembre 2007, n. 244, concorrono alla determinazione del valore della produzione netta.

Nel caso in cui l'impresa svolga la propria attività anche al di fuori nel territorio della ZFU, ai fini della determinazione della quota di valore della produzione netta per cui è possibile beneficiare dell'esenzione dall'imposta regionale sulle attività produttive si applicano le disposizioni di cui all'art. 4, comma 2, del decreto legislativo 15 dicembre 1997, n. 446.

c) Esenzione dall'imposta municipale propria

Per gli immobili situati nel territorio della ZFU, posseduti e utilizzati dai soggetti di cui al paragrafo 3 per l'esercizio dell'attività d'impresa, è riconosciuta l'esenzione dall'imposta municipale propria per i primi quattro anni a decorrere dal periodo di imposta di accoglimento dell'istanza.

d) Esonero dal versamento dei contributi sulle retribuzioni da lavoro dipendente

Relativamente ai soli contratti a tempo indeterminato, ovvero a tempo determinato di durata non inferiore a 12 mesi, e a condizione che almeno il 30 per cento degli occupati risieda nel Sistema Locale del Lavoro in cui ricade la ZFU, ovvero nel territorio dei comuni della provincia di Carbonia-Iglesias, è riconosciuto, nei limiti del massimale di retribuzione fissato dall'art. 1, comma 1, del decreto del Ministro del lavoro, della salute e delle politiche sociali 1° dicembre 2009, l'esonero dal versamento dei contributi sulle retribuzioni da lavoro dipendente nelle seguenti percentuali:

- 100%, per i primi cinque anni;
- 60%, per gli anni dal sesto al decimo;
- 40%, per gli anni undicesimo e dodicesimo;
- 20%, per gli anni tredicesimo e quattordicesimo.

6. Concessione delle agevolazioni

L'importo dell'agevolazione per ciascun soggetto beneficiario è calcolato sulla base del rapporto tra l'ammontare delle risorse stanziato e l'ammontare del risparmio d'imposta e contributivo complessivamente richiesto dalle imprese istanti.

In considerazione della modalità («proporzionale») con la quale è effettuato il riparto delle risorse disponibili

tra le imprese istanti, ne consegue che l'importo dell'agevolazione richiesta dalla singola impresa nel modulo di istanza potrà subire una riduzione nel caso in cui l'ammontare delle agevolazioni complessivamente richieste dalle imprese istanti risulti essere superiore all'ammontare delle risorse stanziato.

Gli importi delle agevolazioni spettanti sono determinati con provvedimento del Ministero dello sviluppo economico, pubblicato anche nel sito istituzionale ([www.mise.gov.it](http://www.mise.gov.it)).

7. Informazioni antimafia

Laddove previsto dalla vigente normativa, il Ministero provvede ad inoltrare alla competente Prefettura-UTG la richiesta di informazioni circa l'eventuale sussistenza di tentativi di infiltrazione mafiosa tendenti a condizionare le scelte e gli indirizzi dell'impresa. In tali casi, l'efficacia del provvedimento di concessione delle agevolazioni resta subordinata all'acquisizione dell'informativa antimafia recante l'attestazione dell'insussistenza di condizioni interdittive.

8. Modalità di fruizione delle agevolazioni

Le agevolazioni sono fruite mediante riduzione dei versamenti da effettuarsi, ai sensi dell'art. 17 del decreto legislativo 9 luglio 1997, n. 241, con il modello di pagamento F24, da presentare esclusivamente attraverso i servizi telematici messi a disposizione dall'Agenzia delle entrate, pena lo scarto dell'operazione di versamento, secondo modalità e termini definiti con provvedimento del Direttore della medesima Agenzia.

Le agevolazioni sono fruite dalle imprese beneficiarie fino al raggiungimento dell'importo dell'agevolazione concessa, così come determinato dal Ministero (vedi paragrafo 6).


9. Informazioni e contatti

Ulteriori informazioni o chiarimenti in merito alle modalità di accesso alle agevolazioni possono essere richieste ai contatti riportati nell'apposita sezione del sito istituzionale del Ministero dello sviluppo economico ([www.mise.gov.it](http://www.mise.gov.it)) dedicata alle agevolazioni per le ZFU.

Roma, 30 settembre 2013

*Il direttore generale per l'incentivazione delle attività imprenditoriali:*

SAPPINO



**ELENCO DELLE ZONE FRANCHE URBANE DELL'OBBIETTIVO CONVERGENZA  
PREVISTE DAL PIANO DI AZIONE COESIONE (III Aggiornamento)**

## CALABRIA (\*)

1. Corigliano
2. Cosenza
3. Crotona
4. Lamezia Terme
5. Reggio Calabria
6. Rossano
7. Vibo Valentia

(\*) Le risorse disponibili per l'attuazione della misura, fatte salve le eventuali decisioni in materia della Regione Calabria, sono pari a 56 milioni di euro a valere sul PAC.

## CAMPANIA (\*\*)

1. Aversa
2. Benevento
3. Casoria
4. Mondragone
5. Napoli
6. Portici (Centro storico)
7. Portici (Zona costiera)
8. San Giuseppe Vesuviano
9. Torre Annunziata

(\*\*) Le risorse disponibili per l'attuazione della misura, fatte salve le eventuali decisioni in materia della Regione Campania, sono pari a 100 milioni di euro a valere sul PAC.

## SICILIA (\*\*\*)


1. Aci Catena
2. Acireale
3. Bagheria
4. Barcellona Pozzo di Gotto
5. Castelvetro
6. Catania
7. Enna
8. Erice
9. Gela
10. Giarre
11. Messina
12. Palermo (Brancazio)
13. Palermo (Porto)
14. Sciacca
15. Termini Imerese (inclusa area industriale)
16. Trapani
17. Vittoria

(\*\*\*) Le risorse disponibili per l'attuazione della misura, fatte salve le eventuali decisioni in materia della Regione Siciliana, sono pari a 184,7 milioni di euro, di cui 147 milioni a valere sul PAC e 37,7 milioni rivenienti dalle risorse ex d.lgs. n. 112/1998.

## PUGLIA (\*\*\*\*)

1. Andria
2. Barletta
3. Foggia
4. Lecce
5. Lucera
6. Manduria
7. Manfredonia
8. Molfetta
9. San Severo
10. Santeramo in Colle
11. Taranto

(\*\*\*\*) L'applicazione degli interventi di cui al decreto interministeriale 10 aprile 2013 alle ZFU ricadenti nel territorio della regione Puglia è subordinata all'aggiornamento del PAC e alla relativa informativa al CIPE.



## ESTRATTI, SUNTI E COMUNICATI

### AGENZIA ITALIANA DEL FARMACO

#### Comunicato di rettifica relativo all'estratto della determina n. 536/2013 del 10 giugno 2013 recante l'autorizzazione all'immissione in commercio del medicinale per uso umano «Foster».

Nell'estratto della determinazione n. 536/2013 del 10 giugno 2013, relativa al medicinale per uso umano FOSTER, pubblicato nella *Gazzetta Ufficiale* del 1° luglio 2013, serie generale n. 152, supplemento ordinario n. 54, vista la documentazione agli atti di questo ufficio si ritiene opportuno rettificare quanto segue:

Dove è scritto:

Eccipienti:

Lattosio monoidrato (che contiene piccole quantità di proteine del latte) 9,874 mg

Magnesio stearato 0,02 mg

Leggasi:

Eccipienti:

Lattosio monoidrato (che contiene piccole quantità di proteine del latte)

Magnesio stearato

13A08039

#### Autorizzazione all'immissione in commercio del medicinale per uso umano «Sumatriptan Momaja»

*Estratto determinazione n. 825/2013 del 27 settembre 2013*

Medicinale: SUMATRIPTAN MOMAJA.

Titolare A.I.C.: Momaja s.r.o. - Nenacovice 90, Beroun 26 601 - Czech Republic.

Confezioni:

«50 mg compresse rivestite con film» 2 compresse in strip AL/AL - A.I.C. n. 041084017 (in base 10) 175T3K (in base 32).

«50 mg compresse rivestite con film» 4 compresse in strip AL/AL - A.I.C. n. 041084029 (in base 10) 175T3X (in base 32).

«50 mg compresse rivestite con film» 6 compresse in strip AL/AL - A.I.C. n. 041084031 (in base 10) 175T3Z (in base 32).

«100 mg compresse rivestite con film» 4 compresse in strip AL/AL - A.I.C. n. 041084043 (in base 10) 175T4C (in base 32).

«100 mg compresse rivestite con film» 6 compresse in strip AL/AL - A.I.C. n. 041084056 (in base 10) 175T4S (in base 32).

Forma farmaceutica: compresse rivestite con film.

Composizione: ciascuna compressa rivestita con film contiene:

principio attivo: 50 mg, 100 mg di sumatriptan;

eccipienti:

Nucleo della compressa:

lattosio monoidrato;

cellulosa Microcristallina (E460);

amido di mais pregelatinizzato;

croscamellosa sodica;

magnesio stearato (E572).

Film di rivestimento:

promellosa (E464);

diossido di titanio (E171);

talco (E 553b);

ossido ferrico rosso (E172) (solo nel dosaggio da 50 mg);

ossido ferrico giallo (E172) (solo nel dosaggio da 50 mg);

macrogol 6000.

Rilascio lotti: Sofarimex indústria Química e Farmacêutica ,SA, Av. Das Indústrias - Alto do Colaride - Agualva- 2735-213, Cacém, Portogallo.

Controllo lotti: Sofarimex indústria Química e Farmacêutica ,SA, Av. Das Indústrias - Alto do Colaride - Agualva- 2735-213, Cacém, Portogallo.

Produzione: IPCA Laboratories Ltd, Plot No. 255/1, Village Athal, Silvassa-396230, Dadra and Nagar Haveli (U.T.), India.

Confezionamento secondario e primario: IPCA Laboratories Ltd, Plot No. 255/1, Village Athal, Silvassa-396230, Dadra and Nagar Haveli (U.T.), India.

Produzione principio attivo: dott. Reddy's Laboratories Limited Chemical Technical Operations 4, Plot No 9/A, Phase III, Ida Jeedimetta, Hyderabad, Andhra Pradesh, 500 055, India - MSN PHARMA-CHEM PVT. LTD., Plot no. 212/A,B,C,D, I.D.A., Phase II, Pashamylaram, Patancheru Mandal, Medak District, Andhra Pradesh, India-502 307, India

Indicazioni terapeutiche: Sumatriptan Momaja compresse è indicato per il trattamento acuto degli attacchi di emicrania con o senza aura.

#### Classificazione ai fini della rimborsabilità

Confezione: «50 mg compresse rivestite con film» 2 compresse in strip AL/AL - A.I.C. n. 041084017 (in base 10) 175T3K (in base 32). Classe di rimborsabilità: C.

Confezione: «50 mg compresse rivestite con film» 4 compresse in strip AL/AL - A.I.C. n. 041084029 (in base 10) 175T3X (in base 32).

Classe di rimborsabilità: A.

Prezzo ex factory (I.V.A. esclusa) € 3,54.

Prezzo al pubblico (I.V.A. inclusa) € 6,65.

Confezione: «50 mg compresse rivestite con film» 6 compresse in strip AL/AL - A.I.C. n. 041084031 (in base 10) 175T3Z (in base 32).

Classe di rimborsabilità: C.

Confezione: «100 mg compresse rivestite con film» 4 compresse in strip AL/AL - A.I.C. n. 041084043 (in base 10) 175T4C (in base 32).

Classe di rimborsabilità: A.

Prezzo ex factory (I.V.A. esclusa) € 7,68.

Prezzo al pubblico (I.V.A. inclusa) € 14,40.

Confezione: «100 mg compresse rivestite con film» 6 compresse in strip AL/AL - A.I.C. n. 041084056 (in base 10) 175T4S (in base 32).

Classe di rimborsabilità: C.

#### Classificazione ai fini della fornitura

La classificazione ai fini della fornitura del medicinale Sumatriptan Momaja è la seguente: medicinale soggetto a prescrizione medica (RR).

#### Stampati

Le confezioni della specialità medicinale devono essere poste in commercio con etichette e fogli illustrativi conformi al testo allegato alla presente determinazione.

È approvato il riassunto delle caratteristiche del prodotto allegato alla presente determinazione.

Decorrenza di efficacia della determinazione: dal giorno successivo alla sua pubblicazione nella *Gazzetta Ufficiale* della Repubblica italiana.

13A08066

#### Autorizzazione all'immissione in commercio del medicinale per uso umano «Omeprazolo Ranbaxy Italia»


*Estratto determinazione n. 824/2013 del 27 settembre 2013*

Medicinale: OMEPRAZOLO RANBAXY ITALIA.

Titolare A.I.C.: Ranbaxy Italia S.p.a. - Piazza Filippo Meda, 3 - 20121 Milano - Italia.

Confezioni:

«10 mg capsule rigide gastroresistenti» 14 capsule in blister OPA/AL/PE/HDPE/AL - A.I.C. n. 040880270 (in base 10) 16ZL4G (in base 32);



«10 mg capsule rigide gastroresistenti» 15 capsule in blister OPA/AL/PE/HDPE/AL - A.I.C. n. 040880282 (in base 10) 16ZL4U (in base 32);

«10 mg capsule rigide gastroresistenti» 28 capsule in blister OPA/AL/PE/HDPE/AL - A.I.C. n. 040880294 (in base 10) 16ZL56 (in base 32);

«10 mg capsule rigide gastroresistenti» 30 capsule in blister OPA/AL/PE/HDPE/AL - A.I.C. n. 040880306 (in base 10) 16ZL5L (in base 32);

«10 mg capsule rigide gastroresistenti» 50 capsule in blister OPA/AL/PE/HDPE/AL - A.I.C. n. 040880318 (in base 10) 16ZL5Y (in base 32);

«10 mg capsule rigide gastroresistenti» 60 capsule in blister OPA/AL/PE/HDPE/AL - A.I.C. n. 040880320 (in base 10) 16ZL60 (in base 32);

«10 mg capsule rigide gastroresistenti» 90 capsule in blister OPA/AL/PE/HDPE/AL - A.I.C. n. 040880332 (in base 10) 16ZL6D (in base 32);

«10 mg capsule rigide gastroresistenti» 100 capsule in blister OPA/AL/PE/HDPE/AL - A.I.C. n. 040880344 (in base 10) 16ZL6S (in base 32);

«10 mg capsule rigide gastroresistenti» 14 capsule in flacone HDPE - A.I.C. n. 040880357 (in base 10) 16ZL75 (in base 32);

«10 mg capsule rigide gastroresistenti» 15 capsule in flacone HDPE - A.I.C. n. 040880369 (in base 10) 16ZL7K (in base 32);

«10 mg capsule rigide gastroresistenti» 28 capsule in flacone HDPE - A.I.C. n. 040880371 (in base 10) 16ZL7M (in base 32);

«10 mg capsule rigide gastroresistenti» 30 capsule in flacone HDPE - A.I.C. n. 040880383 (in base 10) 16ZL7Z (in base 32);

«10 mg capsule rigide gastroresistenti» 50 capsule in flacone HDPE - A.I.C. n. 040880395 (in base 10) 16ZL8C (in base 32);

«10 mg capsule rigide gastroresistenti» 60 capsule in flacone HDPE - A.I.C. n. 040880407 (in base 10) 16ZL8R (in base 32);

«10 mg capsule rigide gastroresistenti» 90 capsule in flacone HDPE - A.I.C. n. 040880419 (in base 10) 16ZL93 (in base 32);

«10 mg capsule rigide gastroresistenti» 100 capsule in flacone HDPE - A.I.C. n. 040880421 (in base 10) 16ZL95 (in base 32);

Forma farmaceutica: capsula rigida gastroresistente.

Composizione: ogni capsula contiene:

principio attivo: 10 mg di omeprazolo.

eccipienti:

contenuto delle capsule;

mannitolo;

lattosio anidro;

cellulosa microcristallina;

idrossipropilcellulosa;

disodio idrogeno fosfato diidrato;

sodio laurilsolfato;

ipromellosa;

copolimero dell'acido metacrilico/etilacrilato;

macrogol 400;

magnesio stearato;

involucro della capsula;

gelatina;

sodio laurilsolfato;

ferro ossido rosso (E172);

titanio diossido (E171).

Inchiostro di stampa (contenente shellac, glicole propilenico, ferro ossido nero, potassio idrossido).

Controllo lotti, rilascio lotti, confezionamento primario e secondario:

Ranbaxy Ireland Ltd. Spafield, Cork Road, Cashel, Co. Tipperary Irlanda.

Terapia SA 124 Fabricii Street, 400 632 Cluj Napoca - Romania

Rilascio lotti, confezionamento secondario: Basics GmbH - Hemmelrather Weg 201, D-51377 Leverkusen - Germania.

Controllo lotti: Wessling Hungary Kft. - 1047 Budapest, Foti u.56. - Ungheria.

Produzione, confezionamento: Ranbaxy Laboratories Limited - Paonta Sahib, District: Sirmour, Himachal Pradesh 173025 - India.

Confezionamento secondario:

Silvano Chiapparoli Logistica S.p.a. via Delle Industrie Snc-26814-Livraga (LO) - Italia;

Prestige Pramotion - Lindingstr. 6, 63801 Kleinostheim Germania;

Produzione principio attivo:

dott. Reddy's Laboratories Limited - Plot N°116, Sri venkateswara co-operative industrial estate, IDA Bollaram, Medak Dist., Andhra Pradesh - 502325 - India.

Indicazioni terapeutiche: Omeprazolo Ranbaxy Italia è indicato per:

Adulti:

trattamento delle ulcere duodenali;

prevenzione delle recidive di ulcere duodenali;

trattamento delle ulcere gastriche;

prevenzione delle recidive di ulcere gastriche;

Eradicazione di *Helicobacter pylori* (*H. pylori*) nell'ulcera peptica, in associazione a terapia antibiotica appropriata.

Trattamento delle ulcere gastriche e duodenali associate all'assunzione di FANS.

Prevenzione delle ulcere gastriche e duodenali associate all'assunzione di FANS in pazienti a rischio.

Trattamento dell'esofagite da reflusso.

Gestione a lungo termine dei pazienti con esofagite da reflusso cicatrizzata.

Trattamento della malattia sintomatica da reflusso gastro-esofageo.

Trattamento della sindrome di Zollinger-Ellison.

Popolazione pediatrica:

bambini di età superiore a 1 anno e con peso corporeo  $\geq 10$  kg;

trattamento dell'esofagite da reflusso;

trattamento sintomatico della pirosi e del rigurgito acido nella malattia da reflusso gastroesofageo.

Bambini e adolescenti di età superiore a 4 anni.

Trattamento dell'ulcera duodenale causata da *H. pylori*, in associazione a terapia antibiotica.

(Classificazione ai fini della rimborsabilità)

Confezione: «10 mg capsule rigide gastroresistenti» 14 capsule in blister OPA/AL/PE/HDPE/AL - A.I.C. n. 040880270 (in base 10) 16ZL4G (in base 32).

Classe di rimborsabilità: «A» (nota 1-48), prezzo ex factory (I.V.A. esclusa) € 1,91 - Prezzo al pubblico (I.V.A. inclusa) € 3,58.

*Classificazione ai fini della fornitura*

La classificazione ai fini della fornitura del medicinale Omeprazolo Ranbaxy Italia è la seguente: medicinale soggetto a prescrizione medica (RR).


*Stampati*

Le confezioni della specialità medicinale devono essere poste in commercio con etichette e fogli illustrativi conformi al testo allegato alla presente determinazione.

È approvato il riassunto delle caratteristiche del prodotto allegato alla presente determinazione.

*Rapporti periodici di aggiornamento sulla sicurezza - PSUR*

Al momento del rilascio dell'autorizzazione all'immissione in commercio, la presentazione dei rapporti periodici di aggiornamento sulla sicurezza non è richiesta per questo medicinale. Tuttavia, il titolare dell'autorizzazione all'immissione in commercio deve presentare i rapporti periodici di aggiornamento sulla sicurezza per questo medicinale se il medicinale è inserito nell'elenco delle date di riferimento per l'Unione europea (elenco EURD) di cui all'art. 107 quater, par. 7 della direttiva 2010/84/CE e pubblicato sul portale web dell'Agenzia Europea dei medicinali.



Decorrenza di efficacia della determinazione: dal giorno successivo alla sua pubblicazione nella *Gazzetta Ufficiale* della Repubblica italiana.

**13A08067**

**Autorizzazione all'immissione in commercio del medicinale per uso umano «Levcetin»**

*Estratto determinazione n. 823/2013 del 27 settembre 2013*

Medicinale: LEVCETIN

Titolare AIC: Alfred E. Tiefenbacher (GmbH & Co. KG) - Van-der-Smissen-Str. 1 - 22767 Amburgo - Germania

Confezione: «5 mg compresse rivestite con film» 20 compresse in blister PA/AL/PVC/AL - AIC n. 042758019 (in base 10) 18SVW3 (in base 32)

Forma farmaceutica: Compresa rivestita con film.

Composizione: Ogni compressa rivestita con film contiene:

Principio attivo: 5 mg di levocetirizina dicloridrato.

Eccipienti:

Nucleo:

Lattosio monoidrato  
Cellulosa microcristallina  
Silice colloidale anidra  
Magnesio stearato

Rivestimento:

Ipromellosa  
Titanio diossido (E171)  
Macrogol 400

Produzione, confezionamento, controllo e rilascio lotti:

Biofarm Sp.z.o.o. - Ul. Walbrzyska 13, 60-198 Poznań - Polonia

Aegis Ltd - 17, Athinon Street, Ergates Industrial Area, 2081 Nicosia - Cipro

Produzione principio attivo: dott. Reddy's Laboratories Limited - Active Pharmaceutical Ingredients Unit III, Plot No. 116, Sri Venkateswara Co-operative Industrial Estate, IDA Bollaram, Medak District, Andhra Pradesh 502 325 - India

Indicazioni terapeutiche: Trattamento sintomatico della rinite allergica (inclusa la rinite allergica persistente) e dell'orticaria cronica idiopatica.

*Classificazione ai fini della rimborsabilità*

Confezione: «5 mg compresse rivestite con film» 20 compresse in blister PA/AL/PVC/AL - AIC n. 042758019 (in base 10) 18SVW3 (in base 32)

Classe di rimborsabilità: A (nota 89)

Prezzo ex factory (IVA esclusa): € 2,38

Prezzo al pubblico (IVA inclusa): € 4,46

*Classificazione ai fini della fornitura*

La classificazione ai fini della fornitura del medicinale LEVCETIN è la seguente: medicinale soggetto a prescrizione medica (RR).

*Stampati*

Le confezioni della specialità medicinale devono essere poste in commercio con etichette e fogli illustrativi conformi al testo allegato alla presente determinazione.

È approvato il Riassunto delle Caratteristiche del Prodotto allegato alla presente determinazione.

*Rapporti periodici di aggiornamento sulla sicurezza - PSUR*

Il titolare dell'autorizzazione all'immissione in commercio deve fornire i rapporti periodici di aggiornamento sulla sicurezza per questo medicinale conformemente ai requisiti definiti nell'elenco delle date di riferimento per l'Unione europea (elenco EURD) di cui all'art. 107 quater, par. 7) della direttiva 2010/84/CE e pubblicato sul portale web dell'Agenzia Europea dei medicinali.

Decorrenza di efficacia della determinazione: dal giorno successivo alla sua pubblicazione sulla *Gazzetta Ufficiale* della Repubblica italiana.

**13A08068**

**Autorizzazione all'immissione in commercio del medicinale per uso umano «Arucom».**

*Estratto determinazione N. 822/2013 del 27 settembre 2013*

Medicinale: ARUCOM

Titolare AIC: Bausch & Lomb- IOM S.p.A. via Pasubio, 34 20050 Macherio (MI) Italia

Confezione

“50 microgrammi/ml + 5 mg/ml collirio, soluzione” 1 flacone contagocce in LDPE da 2,5 ml

AIC n. 040748016 (in base 10) 16VJZJ (in base 32)

Confezione

“50 microgrammi/ml + 5 mg/ml collirio, soluzione” 3 flaconi contagocce in LDPE da 2,5 ml

AIC n. 040748028 (in base 10) 16VJZW (in base 32)

Confezione

“50 microgrammi/ml + 5 mg/ml collirio, soluzione” 6 flaconi contagocce in LDPE da 2,5 ml

AIC n. 040748030 (in base 10) 16VJZY (in base 32)

Forma farmaceutica: Collirio, soluzione

Composizione: 1 ml di soluzione contiene:

Principio attivo: 50 microgrammi di latanoprost e 6,83 mg di timololo maleato equivalenti a 5 mg di timololo.

Eccipienti: Sodio cloruro, benzalconio cloruro, sodio diidrogeno fosfato monoidrato, disodio fosfato anidro, acqua per preparazioni iniettabili.

Produzione del principio attivo (LATANOPROST)

Pharmaceutical Research Institute (PRI)/Instytut Farmaceutyczny 8 Rydygiera St,01 793Warsaw Poland

Produzione del principio attivo (TIMOLOLO)

Teva Pharmaceutical Fine Chemicals S.r.l.

Via E. Fermi 20/26 20019 Settimo Milanese (MI) Italy

Produzione, al confezionamento primario e secondario, al controllo ed al rilascio dei lotti

Dr. Gerhard Mann Chem.-pharm. Fabrik GmbH Brunsbütteler Damm 165-173, 13581 Berlin Germany

Indicazioni terapeutiche: Arucom è indicato negli adulti (inclusi i pazienti anziani) per la riduzione della pressione intraoculare (PIO) in pazienti con glaucoma ad angolo aperto ed ipertensione oculare non sufficientemente responsivi a beta-bloccanti per uso topico ed analoghi delle prostaglandine.

*Classificazione ai fini della rimborsabilità*

Confezione

“50 microgrammi/ml + 5 mg/ml collirio, soluzione” 1 flacone contagocce in LDPE da 2,5 ml

AIC n. 040748016 (in base 10) 16VJZJ (in base 32)

Classe di rimborsabilità: A

Prezzo ex factory (IVA esclusa): € 6,17

Prezzo al pubblico (IVA inclusa): € 11,57


*Classificazione ai fini della fornitura*

La classificazione ai fini della fornitura del medicinale ARUCOM è la seguente:

Medicinale soggetto a prescrizione medica (RR)

*Tutela brevettuale*

Il titolare dell'AIC del farmaco generico è esclusivo responsabile del pieno rispetto dei diritti di proprietà industriale relativi al medicinale di riferimento e delle vigenti disposizioni normative in materia brevettuale.



Il titolare dell'AIC del farmaco equivalente è altresì responsabile del pieno rispetto di quanto disposto dall'art. 14 co.2 del Dlgs. 219/2006 che impone di non includere negli stampati quelle parti del riassunto delle caratteristiche del prodotto del medicinale di riferimento che si riferiscono a indicazioni o a dosaggi ancora coperti da brevetto al momento dell'immissione in commercio del medicinale

#### Stampati

Le confezioni della specialità medicinale devono essere poste in commercio con etichette e fogli illustrativi conformi al testo allegato alla presente determinazione.

È approvato il Riassunto delle Caratteristiche del Prodotto allegato alla presente determinazione.

Decorrenza di efficacia della determinazione: dal giorno successivo alla sua pubblicazione sulla *Gazzetta Ufficiale* della Repubblica italiana.

13A08070

### Autorizzazione all'immissione in commercio del medicinale per uso umano «Irbesartan e idroclorotiazide Tecnimed».

*Estratto determinazione N. 821/2013 del 27 settembre 2013*

Medicinale: IRBESARTAN E IDROCLOROTIAZIDE  
TECNIMEDE

Titolare AIC: Tecnimed Sociedade Técnico-Medicinal S.A. Rua da Tapada Grande, n. 2, Abrunheira, 2710-089 Sintra Portogallo

Confezione

“150 mg/12,5 mg compresse rivestite con film” 28 compresse in blister PCTFE/PE/PVC/AL

AIC n. 042224016 (in base 10) 188LDJ (in base 32)

Confezione

“300 mg/12,5 mg compresse rivestite con film” 28 compresse in blister PCTFE/PE/PVC/AL

AIC n. 042224028 (in base 10) 188LDW (in base 32)

Confezione

“300 mg/25 mg compresse rivestite con film” 28 compresse in blister PCTFE/PE/PVC/AL

AIC n. 042224030 (in base 10) 188LDY (in base 32)

Forma farmaceutica: Compresa rivestita con film.

Composizione: Ogni compressa rivestita con film contiene:

Principio attivo:

150 mg di irbesartan e 12,5 mg di idroclorotiazide.

300 mg di irbesartan e 12,5 mg di idroclorotiazide.

300 mg di irbesartan e 25 mg di idroclorotiazide.

Eccipienti: Dosaggio da 150 mg/12,5 mg:

Nucleo della compressa:

Lattosio monidrato

Amido di mais pregelatinizzato

Cellulosa microcristallina

Croscarmellosa sodica

Magnesio stearato

Rivestimento:

Lattosio monidrato

Ipromellosa 15 cP

Macrogol 3350

Titanio diossido (E 171)

Ferro ossido giallo (E 172)

Ferro ossido rosso (E 172)

Dosaggio da 300 mg/12,5 mg:

Nucleo della compressa:

Lattosio monidrato

Cellulosa microcristallina

Ipromellosa

Croscarmellosa sodica

Magnesio stearato

Rivestimento:

Lattosio monidrato

Ipromellosa 15 cP

Macrogol 3350

Titanio diossido (E 171)

Ferro ossido giallo (E 172)

Ferro ossido rosso (E 172)

Dosaggio da 300 mg/25 mg:

Nucleo della compressa:

Lattosio monidrato

Amido di mais pregelatinizzato

Cellulosa microcristallina

Croscarmellosa sodica

Magnesio stearato

Rivestimento:

Lattosio monidrato

Ipromellosa 15 cP

Macrogol 3350

Titanio diossido (E 171)

Ferro ossido giallo (E 172)

Ferro ossido rosso (E 172)

Ferro ossido nero (E 172)

Produzione principio attivo: irbesartan

Assia Chemical Industries Ltd Teva-Tech Site, Ramat Hovav, P.O. Box 2049, Emek Sara, Be'er Sheva 84874 Israele

Teva API India, Ltd. (former Regent Drugs Ltd. (RDL)) A-2, A-2/1, A-2/2, UPSIDEC Industrial Area, Bijnor Road, Gajraula, 244235, Distt. J.P. Nagar (U.P.) India

idroclorotiazide

Unichem Laboratories Limited Polt No 99, M.I.D.C. Area, Village Dhatav-Roha, 402 116 Dist Raigad, Maharashtra India

Produzione, Confezionamento primario e secondario, Controllo lotti, Rilascio lotti:

Atlantic Pharma - Produções de Especialidades Farmacêuticas, S.A. Rua da Tapada Grande, n. 2, Abrunheira, 2710-089 Sintra Portogallo

West Pharma - Produções de Especialidades Farmacêuticas, S.A. Rua João de Deus, N.º 11, Venda Nova, 2700-486 Amadora Portogallo

Indicazioni terapeutiche: Trattamento dell'ipertensione arteriosa essenziale.

La terapia di associazione a dosaggio fisso è indicata nei pazienti adulti la cui pressione arteriosa non è adeguatamente controllata dall'irbesartan o dalla idroclorotiazide da soli.

#### Classificazione ai fini della rimborsabilità

Confezione

“150 mg/12,5 mg compresse rivestite con film” 28 compresse in blister PCTFE/PE/PVC/AL

AIC n. 042224016 (in base 10) 188LDJ (in base 32)

Classe di rimborsabilità: A

Prezzo ex factory (IVA esclusa): € 3,73

Prezzo al pubblico (IVA inclusa): € 7,00

Confezione

“300 mg/12,5 mg compresse rivestite con film” 28 compresse in blister PCTFE/PE/PVC/AL

AIC n. 042224028 (in base 10) 188LDW (in base 32)

Classe di rimborsabilità: A

Prezzo ex factory (IVA esclusa): € 5,04

Prezzo al pubblico (IVA inclusa): € 9,45

Confezione


“300 mg/25 mg compresse rivestite con film” 28 compresse in blister PCTFE/PE/PVC/AL

AIC n. 042224030 (in base 10) 188LDY (in base 32)

Classe di rimborsabilità: A

Prezzo ex factory (IVA esclusa): € 5,04

Prezzo al pubblico (IVA inclusa): € 9,46





*Classificazione ai fini della fornitura*

La classificazione ai fini della fornitura del medicinale Irbesartan e Idroclorotiazide Tecnimede è la seguente: medicinale soggetto a prescrizione medica (RR).

*Tutela brevettuale*

Il titolare dell'AIC del farmaco generico è esclusivo responsabile del pieno rispetto dei diritti di proprietà industriale relativi al medicinale di riferimento e delle vigenti disposizioni normative in materia brevettuale.

Il titolare dell'AIC del farmaco generico è altresì responsabile del pieno rispetto di quanto disposto dall'art. 14 co.2 del Dlgs. 219/2006 che impone di non includere negli stampati quelle parti del riassunto delle caratteristiche del prodotto del medicinale di riferimento che si riferiscono a indicazioni o a dosaggi ancora coperti da brevetto al momento dell'immissione in commercio del medicinale.

*Stampati*

Le confezioni della specialità medicinale devono essere poste in commercio con etichette e fogli illustrativi conformi al testo allegato alla presente determinazione.

È approvato il Riassunto delle Caratteristiche del Prodotto allegato alla presente determinazione.

*Rapporti periodici di aggiornamento sulla sicurezza - PSUR*

Il titolare dell'autorizzazione all'immissione in commercio deve fornire i rapporti periodici di aggiornamento sulla sicurezza per questo medicinale conformemente ai requisiti definiti nell'elenco delle date di riferimento per l'Unione europea (elenco EURD) di cui all'art. 107 quarter, paragrafo 7) della direttiva 2010/84/CE e pubblicato sul portale web dell'Agenzia Europea dei medicinali.

Decorrenza di efficacia della determinazione: dal giorno successivo alla sua pubblicazione sulla *Gazzetta Ufficiale* della Repubblica italiana.

**13A08071****Autorizzazione all'immissione in commercio del medicinale per uso umano «Irbesartan e idroclorotiazide Macleods Pharma».***Estratto determinazione N. 820/2013 del 27 settembre 2013*

Medicinale: IRBESARTAN E IDROCLOROTIAZIDE MACLEODS PHARMA

Titolare AIC: Macleods Pharma UK Limited Golden Gate Lodge, Crewe Hall, Crewe, Cheshire, CW1 6UL Regno Unito

## Confezione

“150 mg/12,5 mg compresse rivestite con film” 28 compresse in blister PVC/PE/AL-PVDC

AIC n. 042012017 (in base 10) 1823CK (in base 32)

## Confezione

“300 mg/12,5 mg compresse rivestite con film” 28 compresse in blister PVC/PE/AL-PVDC

AIC n. 042012029 (in base 10) 1823CX (in base 32)

## Confezione

“300 mg/25 mg compresse rivestite con film” 28 compresse in blister PVC/PE/AL-PVDC

AIC n. 042012031 (in base 10) 1823CZ (in base 32)

Forma farmaceutica: Compresa rivestita con film.

Composizione: Ogni compressa rivestita con film contiene:

Principio attivo:

150 mg di irbesartan e 12,5 mg di idroclorotiazide.

300 mg di irbesartan e 12,5 mg di idroclorotiazide.

300 mg di irbesartan e 25 mg di idroclorotiazide.

Eccipienti:

150 mg/12,5 mg e 300 mg/12,5 mg

## Nucleo della compressa:

Calcio carbossimetilcellulosa (ECG-505)

Biossido di silicio colloidale (Aerosil 200)

Povidone (PVP K29/32)

Sodio amido glicolato Tipo A (Glycolys)

Talco

Magnesio stearato

## Film di rivestimento:

Idrossipropilmetilcellulosa 15 cP (E464)

Lattosio monoidrato

Biossido di titanio (E171)

Glicole polietilenico 3000

Ossido di ferro rosso e ossido di ferro giallo (E172)

300 mg/25 mg

## Nucleo della compressa:

Calcio carbossimetilcellulosa (ECG-505)

Biossido di silicio colloidale (Aerosil 200)

Povidone (PVP K29/32)

Sodio amido glicolato Tipo A (Glycolys)

Talco

Magnesio stearato

## Film di rivestimento:

Idrossipropilmetilcellulosa 15 cP (E464)

Lattosio monoidrato

Biossido di titanio (E171)

Glicole polietilenico 3000

Ossido di ferro rosso, ossido di ferro giallo e ossido di ferro nero (E172)

Rilascio lotti: Peckforton Pharmaceuticals Limited Crewe Hall Golden Gate Lodge, Crewe, Cheshire, CW1 6UL Regno Unito

Controllo lotti: Exova Lochend Industrial Estate Newbridge, Midlothian EH28 8PL Regno Unito Proxy Laboratories B. V. Archimedesweg 25, 2333 CM Leiden Olanda

Produzione: Macleods Pharmaceuticals Limited Daman Plot no. 25-27, Survey no. 366, Premier Industrial Estate Kachigam 396210 India

Confezionamento: Macleods Pharmaceuticals Limited Daman Plot no. 25-27, Survey no. 366, Premier Industrial Estate Kachigam, 396210 India

## Produttore principio attivo:

Irbesartan

Macleods Pharmaceuticals Limited Plot no. 2209, GIDC Industrial Estate At & Post Sarigam Taluka Umbergaon Valsad Gujarat, 396 155 India

## Idroclorotiazide

CTX Life Sciences Pvt. Ltd. Block No. 251-252 Sachin-Magdalla Road GIDC, Sachin, Surat-394 230 Gujarat India

Indicazioni terapeutiche: Trattamento dell'ipertensione essenziale.

L'associazione a dose fissa è indicata nei pazienti adulti la cui pressione arteriosa non sia adeguatamente controllata da irbesartan o idroclorotiazide da soli.

*Classificazione ai fini della rimborsabilità*

## Confezione

“150 mg/12,5 mg compresse rivestite con film” 28 compresse in blister PVC/PE/AL-PVDC

AIC n. 042012017 (in base 10) 1823CK (in base 32)

Classe di rimborsabilità: A

Prezzo ex factory (IVA esclusa): € 3,77

Prezzo al pubblico (IVA inclusa): € 7,00

## Confezione

“300 mg/12,5 mg compresse rivestite con film” 28 compresse in blister PVC/PE/AL-PVDC

AIC n. 042012029 (in base 10) 1823CX (in base 32)

Classe di rimborsabilità: A

Prezzo ex factory (IVA esclusa): € 5,04



Prezzo al pubblico (IVA inclusa): € 9,45

Confezione

“300 mg/25 mg compresse rivestite con film” 28 compresse in blister PVC/PE/AL-PVDC

AIC n. 042012031 (in base 10) 1823CZ (in base 32)

Classe di rimborsabilità: A

Prezzo ex factory (IVA esclusa): € 5,04

Prezzo al pubblico (IVA inclusa): € 9,46

#### Classificazione ai fini della fornitura

La classificazione ai fini della fornitura del medicinale Irbesartan e Idroclorotiazide Macleods Pharma è la seguente: medicinale soggetto a prescrizione medica (RR).

#### Tutela brevettuale

Il titolare dell'AIC del farmaco generico è esclusivo responsabile del pieno rispetto dei diritti di proprietà industriale relativi al medicinale di riferimento e delle vigenti disposizioni normative in materia brevettuale.

Il titolare dell'AIC del farmaco generico è altresì responsabile del pieno rispetto di quanto disposto dall'art. 14 co.2 del Dlgs. 219/2006 che impone di non includere negli stampati quelle parti del riassunto delle caratteristiche del prodotto del medicinale di riferimento che si riferiscono a indicazioni o a dosaggi ancora coperti da brevetto al momento dell'immissione in commercio del medicinale.

#### Stampati

Le confezioni della specialità medicinale devono essere poste in commercio con etichette e fogli illustrativi conformi al testo allegato alla presente determinazione.

È approvato il Riassunto delle Caratteristiche del Prodotto allegato alla presente determinazione.

#### Rapporti periodici di aggiornamento sulla sicurezza - PSUR

Al momento del rilascio dell'autorizzazione all'immissione in commercio, la presentazione dei rapporti periodici di aggiornamento sulla sicurezza non è richiesta per questo medicinale. Tuttavia, il titolare dell'autorizzazione all'immissione in commercio deve presentare i rapporti periodici di aggiornamento sulla sicurezza per questo medicinale se il medicinale è inserito nell'elenco delle date di riferimento per l'Unione europea (elenco EURD) di cui all'art. 107 quater, paragrafo 7 della direttiva 2010/84/CE e pubblicato sul portale web dell'Agenzia Europea dei medicinali.

Decorrenza di efficacia della determinazione: dal giorno successivo alla sua pubblicazione sulla *Gazzetta Ufficiale* della Repubblica italiana.

13A08072

### Autorizzazione all'immissione in commercio del medicinale per uso umano «Yerkes».

Estratto determinazione N. 819/2013 del 27 settembre 2013

Medicinale: YERKES

Titolare AIC: EG S.p.A., via D. Scarlatti, 31 – 20124 Milano

Confezione

“20 mcg/100 mcg compresse rivestite con film” 21 compresse in blister PVC/PVDC-AL

AIC n. 041154016 (in base 10) 177XH0 (in base 32)

Confezione

“20 mcg/100 mcg compresse rivestite con film” 21 compresse in blister PP/COC/PP-AL

AIC n. 041154028 (in base 10) 177XHD (in base 32)

Confezione

“20 mcg/100 mcg compresse rivestite con film” 3X21 compresse in blister PVC/PVDC-AL

AIC n. 041154030 (in base 10) 177XHG (in base 32)

Confezione

“20 mcg/100 mcg compresse rivestite con film” 3X21 compresse in blister PP/COC/PP-AL

AIC n. 041154042 (in base 10) 177XHU (in base 32)

Confezione

“20 mcg/100 mcg compresse rivestite con film” 6X21 compresse in blister PVC/PVDC-AL

AIC n. 041154055 (in base 10) 177XJ7 (in base 32)

Confezione

“20 mcg/100 mcg compresse rivestite con film” 6X21 compresse in blister PP/COC/PP-AL

AIC n. 041154067 (in base 10) 177XJM (in base 32)

Confezione

“20 mcg/100 mcg compresse rivestite con film” 100X21 compresse in blister PVC/PVDC-AL confezione ospedaliera

AIC n. 041154079 (in base 10) 177XJZ (in base 32)

Confezione

“20 mcg/100 mcg compresse rivestite con film” 100X21 compresse in blister PP/COC/PP-AL confezione ospedaliera

AIC n. 041154081 (in base 10) 177XK1 (in base 32)

Forma farmaceutica: Compresa rivestita con film.

Composizione: Ogni compressa rivestita con film contiene:

Principio attivo: 20 microgrammi di etinilestradiolo e 100 microgrammi di levonorgestrel.

Eccipienti: Nucleo della compressa:

Lattosio monoidrato

Amido di mais

Gelatina

Magnesio stearato

Rivestimento della compressa:

Ipromellosa (3 cps)

Macrogol 4000

Titanio diossido (E171)

Rilascio e controllo lotti: Pharbil Waltrap GmbH Im Wirring- gen-45731 Waltrap Germania

Stada Arzneimittel AG Stadastrasse 2 – 18-61118 Bad Vilbel Germania

Produzione e confezionamento: Pharbil Waltrap GmbH Im Wirring- gen-45731 Waltrap Germania

Produzione principio attivo: Bayer Schering Pharma AG

1: Ernst-Schering Strasse 14, 59192 Bergkamen - Germania;

2: Max-Dohrn Strasse 8, 10589 Berlin – Germania (micronizzazione)

Indicazioni terapeutiche: Contraccezione orale.

#### Classificazione ai fini della rimborsabilità

Confezione

“20 mcg/100 mcg compresse rivestite con film” 21 compresse in blister PVC/PVDC-AL

AIC n. 041154016 (in base 10) 177XH0 (in base 32)

Classe di rimborsabilità: C

Confezione

“20 mcg/100 mcg compresse rivestite con film” 21 compresse in blister PP/COC/PP-AL

AIC n. 041154028 (in base 10) 177XHD (in base 32)

Classe di rimborsabilità: C

Confezione

“20 mcg/100 mcg compresse rivestite con film” 3X21 compresse in blister PVC/PVDC-AL

AIC n. 041154030 (in base 10) 177XHG (in base 32)

Classe di rimborsabilità: C


Confezione

“20 mcg/100 mcg compresse rivestite con film” 3X21 compresse in blister PP/COC/PP-AL

AIC n. 041154042 (in base 10) 177XHU (in base 32)

Classe di rimborsabilità: C

Confezione



«20 mcg/100 mcg compresse rivestite con film» 6X21 compresse in blister PVC/PVDC-AL

AIC n. 041154055 (in base 10) 177XJ7 (in base 32)

Classe di rimborsabilità: C

Confezione

«20 mcg/100 mcg compresse rivestite con film» 6X21 compresse in blister PP/COC/PP-AL

AIC n. 041154067 (in base 10) 177XJM (in base 32)

Classe di rimborsabilità: C

Confezione

«20 mcg/100 mcg compresse rivestite con film» 100X21 compresse in blister PVC/PVDC-AL confezione ospedaliera

AIC n. 041154079 (in base 10) 177XJZ (in base 32)

Classe di rimborsabilità: C

Confezione

«20 mcg/100 mcg compresse rivestite con film» 100X21 compresse in blister PP/COC/PP-AL confezione ospedaliera

AIC n. 041154081 (in base 10) 177XK1 (in base 32)

Classe di rimborsabilità: C

#### *Classificazione ai fini della fornitura*

La classificazione ai fini della fornitura del medicinale YERKES è la seguente:

per le confezioni da 21, 3X21, 6X21 compresse: medicinale soggetto a prescrizione medica (RR).

per le confezioni da 100X21 compresse: medicinale soggetto a prescrizione medica limitativa, utilizzabile esclusivamente in ambiente ospedaliero o in struttura ad esso assimilabile (OSP).

#### *Stampati*

Le confezioni della specialità medicinale devono essere poste in commercio con etichette e fogli illustrativi conformi al testo allegato alla presente determinazione.

È approvato il Riassunto delle Caratteristiche del Prodotto allegato alla presente determinazione.

#### *Rapporti periodici di aggiornamento sulla sicurezza - PSUR*

Al momento del rilascio dell'autorizzazione all'immissione in commercio, la presentazione dei rapporti periodici di aggiornamento sulla sicurezza non è richiesta per questo medicinale. Tuttavia, il titolare dell'autorizzazione all'immissione in commercio deve presentare i rapporti periodici di aggiornamento sulla sicurezza per questo medicinale se il medicinale è inserito nell'elenco delle date di riferimento per l'Unione europea (elenco EURD) di cui all'art. 107 quater, paragrafo 7 della direttiva 2010/84/CE e pubblicato sul portale web dell'Agenzia Europea dei medicinali.

Decorrenza di efficacia della determinazione: dal giorno successivo alla sua pubblicazione sulla *Gazzetta Ufficiale* della Repubblica italiana.

**13A08073**

### **Autorizzazione all'immissione in commercio del medicinale per uso umano «Soprisodo».**

*Estratto determinazione n. 818/2013 del 27 settembre 2013*

Medicinale: SOPRISODO.

Titolare AIC: Sigillata Limited Suite 23 Park Royal House, Park Royal Road - London NW10 7JH - Regno Unito.

Confezioni:

«20 mg compresse gastroresistenti» 14 compresse in blister AL-PVC/PVDC - AIC n. 041803014 (in base 10) 17VR86 (in base 32);

«20 mg compresse gastroresistenti» 14 compresse in blister OPA/AL/PVC-AL - AIC n. 041803026 (in base 10) 17VR8L (in base 32);

«40 mg compresse gastroresistenti» 14 compresse in blister AL-PVC/PVDC - AIC n. 041803038 (in base 10) 17VR8Y (in base 32);

«40 mg compresse gastroresistenti» 14 compresse in blister OPA/AL/PVC-AL - AIC n. 041803040 (in base 10) 17VR90 (in base 32).

Forma farmaceutica: compressa gastroresistente.

Composizione una compressa gastroresistente contiene:

Principio attivo:

20 mg, di esomeprazolo (corrispondenti a 21,75 mg di esomeprazolo magnesio diidrato);

40 mg, di esomeprazolo (corrispondenti a 43,5 mg di esomeprazolo magnesio diidrato).

Eccipiente con effetto noto:

20 mg: ogni compressa contiene non più di 5,65 mg di saccarosio;

40 mg: ogni compressa contiene non più di 11,3 mg di saccarosio.

Eccipienti:

Granuli: Acido metacrilico etile acrilato copolimero (1:1) dispersione al 30%, Talco, Trietil citrato, Ipromellosa 3 cPs, Sfere di zucchero, Magnesio stearato, Idrossipropil cellulosa, Glicerolo monostearato 40-55, Polisorbato 80.

Nucleo della compressa: Cellulosa microcristallina, Povidone K29/32, Macrogol 6000, Crospovidone Tipo A, Sodio stearil fumarato.

Rivestimento della compressa: Ipromellosa, Titanio diossido (E171), Macrogol/PEG 400, Ferro ossido rosso (E172), Ferro ossido giallo (E172).

#### *Produzione del principio attivo*

Titolare: Hetero Drugs Limited 7-2-A2 Hetero Corporate - Industrial Estates, Sanath Nagar, Hyderabad - 500 - 018 Andhra Pradesh - India.

Sito di produzione: Hetero Drugs Limited S. Nos. 213, 214 and 255, Bonthapally Village - Jinnaram Mandal, Medak District, Andhra Pradesh - India.

Titolare: UQUIFA S.A. Mallorca 262 3<sup>rd</sup> floor - 08008 Barcelona - Spagna.

Siti di produzione:

Union Quimico Farmaceutica S.A. Polígon Industrial El Pla Av. Puigcerdà No. 9, C-17, km 17.4 - 08185 Lliçà de Vall (Barcelona) - Spagna;

Union Quimico Farmaceutica S.A. Polígon Industrial Moli de les Plaes Font de Bocs S/N, C-35, km 57 - 08470 Sant Celoni (Barcelona) - Spagna.

#### *Produzione, controllo, confezionamento (primario e secondario), rilascio dei lotti*

Actavis hf. Reykjavikurvegur 76-78 IS-220 Hafnarfjörður - Islanda;

Balkanpharma-Dupnitsa AD 3 Samokovsko Shosse Str., Dupnitsa 2600 - Bulgaria.

#### *Indicazioni terapeutiche*

Soprisodo 20 mg compresse.

Adulti

Soprisodo 20 mg compresse è indicato per:

Malattia da Reflusso Gastro-Esofageo (MRGE)

trattamento dell'esofagite da reflusso erosiva;

gestione a lungo termine dei pazienti con esofagite in remissione per prevenire le recidive;

trattamento sintomatico della malattia da reflusso gastro-esofageo (MRGE).

In associazione a regimi terapeutici antibatterici appropriati per l'eradicazione dell'*Helicobacter pylori* e

la guarigione di ulcera duodenale associata a *Helicobacter pylori* e

la prevenzione delle recidive di ulcere peptiche in pazienti con ulcere associate a *Helicobacter pylori*.

Pazienti che richiedono una terapia continuativa a base di FANS.

Guarigione delle ulcere gastriche associate alla terapia a base di FANS.

Prevenzione delle ulcere gastriche e duodenali associate alla terapia a base di FANS, nei pazienti a rischio.



Trattamento della Sindrome di Zollinger-Ellison.  
Adolescenti al di sopra dei 12 anni di età.  
Malattia da Reflusso Gastro-Esofageo (MRGE)  
trattamento dell'esofagite da reflusso erosiva;  
gestione a lungo termine dei pazienti con esofagite in remissione per prevenire le recidive;  
trattamento sintomatico della malattia da reflusso gastro-esofageo (MRGE).  
In associazione con antibiotici nel trattamento dell'ulcera duodenale causata da *Helicobacter pylori*.  
Soprisodo 40 mg compresse.  
Soprisodo 40 mg compresse è indicato per:  
Malattia da Reflusso Gastro-Esofageo (MRGE)  
trattamento dell'esofagite da reflusso erosiva.  
Trattamento prolungato dopo prevenzione indotta per via endovenosa delle recidive emorragiche delle ulcere peptiche.  
Trattamento della Sindrome di Zollinger-Ellison.

#### Classificazione ai fini della rimborsabilità

Confezione «20 mg compresse gastroresistenti» 14 compresse in blister AL-PVC/PVDC - AIC n. 041803014 (in base 10) 17VR86 (in base 32).

Classe di rimborsabilità A Nota 1-48.

Prezzo ex factory (IVA esclusa) € 3,99.

Prezzo al pubblico (IVA inclusa) € 7,48.

Confezione «20 mg compresse gastroresistenti» 14 compresse in blister OPA/AL/PVC-AL - AIC n. 041803026 (in base 10) 17VR8L (in base 32).

Classe di rimborsabilità A Nota 1-48.

Prezzo ex factory (IVA esclusa) € 3,99.

Prezzo al pubblico (IVA inclusa) € 7,48

Confezione «40 mg compresse gastroresistenti» 14 compresse in blister AL-PVC/PVDC - AIC n. 041803038 (in base 10) 17VR8Y (in base 32).

Classe di rimborsabilità A Nota 1-48.

Prezzo ex factory (IVA esclusa) € 5,17.

Prezzo al pubblico (IVA inclusa) € 9,70.

Confezione «40 mg compresse gastroresistenti» 14 compresse in blister OPA/AL/PVC-AL - AIC n. 041803040 (in base 10) 17VR90 (in base 32).

Classe di rimborsabilità A Nota 1-48.

Prezzo ex factory (IVA esclusa) € 5,17.

Prezzo al pubblico (IVA inclusa) € 9,70.

#### Classificazione ai fini della fornitura

La classificazione ai fini della fornitura del medicinale Soprisodo è la seguente medicinale soggetto a prescrizione medica (RR).

#### Tutela brevettuale

Il titolare dell'AIC del farmaco generico è esclusivo responsabile del pieno rispetto dei diritti di proprietà industriale relativi al medicinale di riferimento e delle vigenti disposizioni normative in materia brevettuale.

Il titolare dell'AIC del farmaco equivalente è altresì responsabile del pieno rispetto di quanto disposto dall'art. 14 comma 2 del decreto legislativo 219/2006 che impone di non includere negli stampati quelle parti del riassunto delle caratteristiche del prodotto del medicinale di riferimento che si riferiscono a indicazioni o a dosaggi ancora coperti da brevetto al momento dell'immissione in commercio del medicinale.

#### Stampati

Le confezioni della specialità medicinale devono essere poste in commercio con etichette e fogli illustrativi conformi al testo allegato alla presente determinazione.

È approvato il Riassunto delle caratteristiche del prodotto allegato alla presente determinazione.

#### Rapporti periodici di aggiornamento sulla sicurezza - PSUR

Al momento del rilascio dell'autorizzazione all'immissione in commercio, la presentazione dei rapporti periodici di aggiornamento sulla sicurezza non è richiesta per questo medicinale. Tuttavia, il titolare dell'autorizzazione all'immissione in commercio deve presentare i rapporti periodici di aggiornamento sulla sicurezza per questo medicinale se il medicinale è inserito nell'elenco delle date di riferimento per l'Unione europea (elenco EURD) di cui all'art. 107-*quater*, par. 7 della direttiva 2010/84/CE e pubblicato sul portale web dell'Agenzia europea dei medicinali.

Decorrenza di efficacia della determinazione: dal giorno successivo alla sua pubblicazione nella *Gazzetta Ufficiale* della Repubblica italiana.

13A08074

#### Autorizzazione all'immissione in commercio del medicinale per uso umano «Collezoes».

Estratto determinazione n. 817/ 2013 del 27 settembre 2013

Medicinale: COLLEZOES.

Titolare AIC: Sigillata Limited Suite 23 Park Royal House, Park Royal Road - London NW10 7JH - Regno Unito.

Confezioni:

«20 mg compresse gastroresistenti» 14 compresse in blister AL-PVC/PVDC - AIC n. 041804016 (in base 10) 17VS7J (in base 32);

«20 mg compresse gastroresistenti» 14 compresse in blister OPA/AL/PVC-AL - AIC n. 041804028 (in base 10) 17VS7W (in base 32);

«40 mg compresse gastroresistenti» 14 compresse in blister AL-PVC/PVDC - AIC n. 041804030 (in base 10) 17VS7Y (in base 32);

«40 mg compresse gastroresistenti» 14 compresse in blister OPA/AL/PVC-AL - AIC n. 041804042 (in base 10) 17VS8B (in base 32).

Forma farmaceutica: compressa gastroresistente.

Composizione una compressa gastroresistente contiene:

Principio attivo:

20 mg, di esomeprazolo (corrispondenti a 21,75 mg di esomeprazolo magnesio diidrato);

40 mg, di esomeprazolo (corrispondenti a 43,5 mg di esomeprazolo magnesio diidrato).

Eccipiente con effetto noto:

20 mg: ogni compressa contiene non più di 5,65 mg di saccarosio;

40 mg: ogni compressa contiene non più di 11,3 mg di saccarosio.

Eccipienti:

Granuli: Acido metacrilico etile acrilato copolimero (1:1) dispersione al 30%; Talco, Trietil citrato, Ipromellosa 3 cPs, Sfere di zucchero, Magnesio stearato, Idrossipropil cellulosa, Glicerolo monostearato 40-55, Polisorbato 80.

Nucleo della compressa: cellulosa microcristallina, Povidone K29/32, Macrogol 6000, Crospovidone Tipo A, Sodio stearil fumarato.

Rivestimento della compressa: Ipromellosa, Titanio diossido (E171), Macrogol/PEG 400, Ferro ossido rosso (E172), Ferro ossido giallo (E172).

#### Produzione del principio attivo

Titolare: Hetero Drugs Limited 7-2-A2 Hetero Corporate Industrial Estates, Sanath Nagar, Hyderabad - 500 - 018 Andhra Pradesh - India.

Sito di produzione: Hetero Drugs Limited S. Nos. 213, 214 and 255, Bonthapally Village - Jinnaram Mandal, Medak District, Andhra Pradesh - India.

Titolare: UQUIFA S.A. Mallorca 262 3rd floor - 08008 Barcelona - Spagna.

Siti di produzione:

Union Quimico Farmaceutica S.A. Polígon Industrial El Pla - Av. Puigcerdà No. 9, C-17, km 17.4 - 08185 Lliçà de Vall (Barcelona) - Spagna;



Union Quimico Farmaceutica S.A. Polígon Industrial Moli de les Planes - Font de Bocs S/N, C-35, Km 57 - 08470 Sant Celoni (Barcelona) - Spagna.

*Produzione, controllo, confezionamento (primario e secondario), rilascio dei lotti*

Actavis hf. Reykjavíkurvegur 76-78 - IS-220 Hafnarfjörður - Islanda;

Balkanpharma-Dupnitsa AD - 3 Samokovsko Shosse Str., Dupnitsa 2600 - Bulgaria.

*Indicazioni terapeutiche*

Collezoes 20 mg compresse.

Adulti

Collezoes 20 mg compresse è indicato per:

Malattia da Reflusso Gastro-Esofageo (MRGE);

trattamento dell'esofagite da reflusso erosiva;

gestione a lungo termine dei pazienti con esofagite in remissione per prevenire le recidive;

trattamento sintomatico della malattia da reflusso gastro-esofageo (MRGE).

In associazione a regimi terapeutici antibatterici appropriati per l'eradicazione dell'*Helicobacter pylori* e

la guarigione di ulcera duodenale associata a *Helicobacter pylori* e

la prevenzione delle recidive di ulcere peptiche in pazienti con ulcere associate a *Helicobacter pylori*.

Pazienti che richiedono una terapia continuativa a base di FANS.

Guarigione delle ulcere gastriche associate alla terapia a base di FANS.

Prevenzione delle ulcere gastriche e duodenali associate alla terapia a base di FANS, nei pazienti a rischio.

Trattamento della Sindrome di Zollinger-Ellison.

Adolescenti al di sopra dei 12 anni di età.

Malattia da Reflusso Gastro-Esofageo (MRGE)

trattamento dell'esofagite da reflusso erosiva;

gestione a lungo termine dei pazienti con esofagite in remissione per prevenire le recidive;

trattamento sintomatico della malattia da reflusso gastro-esofageo (MRGE).

In associazione con antibiotici nel trattamento dell'ulcera duodenale causata da *Helicobacter pylori*.

Collezoes 40 mg compresse.

Collezoes 40 mg compresse è indicato per:

Malattia da Reflusso Gastro-Esofageo (MRGE);

trattamento dell'esofagite da reflusso erosiva;

trattamento prolungato dopo prevenzione indotta per via endovenosa delle recidive emorragiche delle ulcere peptiche.

Trattamento della Sindrome di Zollinger-Ellison.

*Classificazione ai fini della rimborsabilità*

Confezione: «20 mg compresse gastroresistenti» 14 compresse in blister AL-PVC/PVDC - AIC n. 041804016 (in base 10) 17VS7J (in base 32).

Classe di rimborsabilità A Nota 1-48.

Prezzo ex factory (IVA esclusa) € 3,99.

Prezzo al pubblico (IVA inclusa) € 7,48.

Confezione: «20 mg compresse gastroresistenti» 14 compresse in blister OPA/AL/PVC-AL - AIC n. 041804028 (in base 10) 17VS7W (in base 32).

Classe di rimborsabilità A Nota 1-48.

Prezzo ex factory (IVA esclusa) € 3,99.

Prezzo al pubblico (IVA inclusa) € 7,48.

Confezione: «40 mg compresse gastroresistenti» 14 compresse in blister AL-PVC/PVDC - AIC n. 041804030 (in base 10) 17VS7Y (in base 32).

Classe di rimborsabilità A Nota 1-48.

Prezzo ex factory (IVA esclusa) € 5,17.

Prezzo al pubblico (IVA inclusa) € 9,70.

Confezione: «40 mg compresse gastroresistenti» 14 compresse in blister OPA/AL/PVC-AL - AIC n. 041804042 (in base 10) 17VS8B (in base 32).

Classe di rimborsabilità A Nota 1-48.

Prezzo ex factory (IVA esclusa) € 5,17.

Prezzo al pubblico (IVA inclusa) € 9,70.

*Classificazione ai fini della fornitura*

La classificazione ai fini della fornitura del medicinale Collezoes è la seguente medicinale soggetto a prescrizione medica (RR).

*Tutela brevettuale*

Il titolare dell'AIC del farmaco generico è esclusivo responsabile del pieno rispetto dei diritti di proprietà industriale relativi al medicinale di riferimento e delle vigenti disposizioni normative in materia brevettuale.

Il titolare dell'AIC del farmaco equivalente è altresì responsabile del pieno rispetto di quanto disposto dall'art. 14 comma 2 del decreto legislativo 219/2006 che impone di non includere negli stampati quelle parti del riassunto delle caratteristiche del prodotto del medicinale di riferimento che si riferiscono a indicazioni o a dosaggi ancora coperti da brevetto al momento dell'immissione in commercio del medicinale

*Stampati*

Le confezioni della specialità medicinale devono essere poste in commercio con etichette e fogli illustrativi conformi al testo allegato alla presente determinazione.


È approvato il Riassunto delle caratteristiche del prodotto allegato alla presente determinazione.

*Rapporti periodici di aggiornamento sulla sicurezza - PSUR*

Al momento del rilascio dell'autorizzazione all'immissione in commercio, la presentazione dei rapporti periodici di aggiornamento sulla sicurezza non è richiesta per questo medicinale. Tuttavia, il titolare dell'autorizzazione all'immissione in commercio deve presentare i rapporti periodici di aggiornamento sulla sicurezza per questo medicinale se il medicinale è inserito nell'elenco delle date di riferimento per l'Unione europea (elenco EURD) di cui all'art. 107-quater, par. 7 della direttiva 2010/84/CE e pubblicato sul portale web dell'Agenzia europea dei medicinali.

Decorrenza di efficacia della determinazione dal giorno successivo alla sua pubblicazione nella *Gazzetta Ufficiale* della Repubblica italiana.

13A08075



**CAMERA DI COMMERCIO, INDUSTRIA,  
ARTIGIANATO ED AGRICOLTURA  
DI FIRENZE**

**Provvedimenti concernenti i marchi di identificazione  
dei metalli preziosi**

Ai sensi dell'art. 29 del Regolamento recante norme per l'applicazione del decreto legislativo 22 maggio 1999, n. 251 sulla disciplina dei titoli e dei marchi di identificazione dei metalli preziosi, approvato con decreto del Presidente della Repubblica 30 maggio 2002, n. 150, si rende noto che le seguenti imprese hanno cessato l'attività di vendita materie prime o d'importazione o di fabbricazione oggetti in metalli preziosi ed hanno provveduto alla riconsegna dei punzoni in loro dotazione e, in caso di smarrimento o furto di punzoni, alla presentazione della relativa denuncia. Pertanto, con determinazione n. 510 del 10 settembre 2013, è stata disposta la cancellazione delle seguenti imprese dal Registro degli assegnatari dei marchi di identificazione per metalli preziosi e l'annullo dei relativi marchi d'identificazione:

marchio	denominazione	sede	punzoni restituiti	punzoni smarriti
1209 FI	Delta S.n.c. di Bocconi Valerio e C.	Scandicci	2	-
1309 FI	Bianchi Massimo	Firenze	4	-
1354 FI	Falsini Patrizia	Sesto Fiorentino	6	-
1490 FI	Giemmecci S.r.l.	Scandicci	4	3
1792 FI	M.C. Sterling S.r.l.	Figline Valdarno	12	5

Si diffidano dall'uso gli eventuali detentori dei suddetti punzoni, indicati come «smarriti» o «rubati», qualunque sia il titolo del loro possesso, ingiungendone la restituzione alla Camera di Commercio di Firenze.

13A08038

**MINISTERO DELLE INFRASTRUTTURE  
E DEI TRASPORTI**

**Decreto 30 agosto 2013 di approvazione della Convenzione 29 agosto 2013 MIT-ANCI, disciplinante i criteri per l'accesso all'utilizzo delle risorse del primo Programma «6000 Campanili».**

Il testo del decreto 30 agosto 2013, che approva la Convenzione 29 agosto 2013 e relativi allegati, è pubblicato sul sito istituzionale del Ministero delle infrastrutture e dei trasporti ([www.mit.gov.it](http://www.mit.gov.it)); con atto aggiuntivo 25 settembre 2013, approvato con decreto 26 settembre 2013, in questa stessa Gazzetta alla pag. 21, sono state apportate alcune modifiche alla Convenzione suddetta.

13A08024

## RETTIFICHE

Avvertenza.—L'**avviso di rettifica** dà notizia dell'avvenuta correzione di errori materiali contenuti nell'originale o nella copia del provvedimento inviato per la pubblicazione alla *Gazzetta Ufficiale*. L'**errata corrige** rimedia, invece, ad errori verificatisi nella stampa del provvedimento nella *Gazzetta Ufficiale*. I relativi comunicati sono pubblicati, ai sensi dell'art. 8 del decreto del Presidente della Repubblica 28 dicembre 1985, n. 1092, e degli articoli 14, e 18 del decreto del Presidente della Repubblica 14 marzo 1986, n. 217.

### ERRATA-CORRIGE

**Comunicato relativo al decreto rettorale 2 settembre 2013 dell'Università Cattolica del Sacro Cuore, recante: «Modifica agli articoli 14 e 64 dello Statuto».** (Decreto rettorale pubblicato nella *Gazzetta Ufficiale* - Serie generale - n. 228 del 28 settembre 2013).

Nel decreto rettorale citato in epigrafe, pubblicato nella sopra indicata *Gazzetta Ufficiale*, alla pag. 60, seconda colonna, terzo rigo,

dove è scritto:

«1. Quando l'Università Cattolica per qualsiasi motivo a cessare,...»,

leggasi:

«1. Quando l'Università Cattolica *avesse* per qualsiasi motivo a cessare,...».

13A08148

MARCO MANCINETTI, *redattore*

DELIA CHIARA, *vice redattore*

(WI-GU-2013-GUI-237) Roma, 2013 - Istituto Poligrafico e Zecca dello Stato S.p.A.



## MODALITÀ PER LA VENDITA


**La «Gazzetta Ufficiale» e tutte le altre pubblicazioni dell'Istituto sono in vendita al pubblico:**

- **presso l'Agenzia dell'Istituto Poligrafico e Zecca dello Stato S.p.A. in ROMA, piazza G. Verdi, 1 - 00198 Roma ☎ 06-85082147**
- **presso le librerie concessionarie riportate nell'elenco consultabile sui siti [www.ipzs.it](http://www.ipzs.it) e [www.gazzettaufficiale.it](http://www.gazzettaufficiale.it).**

L'Istituto conserva per la vendita le Gazzette degli ultimi 4 anni fino ad esaurimento. Le richieste per corrispondenza potranno essere inviate a:

Istituto Poligrafico e Zecca dello Stato  
Direzione Marketing e Vendite  
Via Salaria, 1027  
00138 Roma  
fax: 06-8508-3466  
e-mail: [informazioni@gazzettaufficiale.it](mailto:informazioni@gazzettaufficiale.it)

avendo cura di specificare nell'ordine, oltre al fascicolo di GU richiesto, l'indirizzo di spedizione e di fatturazione (se diverso) ed indicando i dati fiscali (codice fiscale e partita IVA, se titolari) obbligatori secondo il DL 223/2007. L'importo della fornitura, maggiorato di un contributo per le spese di spedizione, sarà versato in contanti alla ricezione.





\* 4 5 - 4 1 0 1 0 0 1 3 1 0 0 9 \*

€ 1,00

