
ESPROPRI

RETE FERROVIARIA ITALIANA - S.p.a.
Direzione Manutenzione
Direzione Compartimentale Infrastruttura - Milano


Espropriazioni

Ai sensi e per gli effetti dell'art. 30 della Legge sulle Espropriazioni per causa di pubblica utilità 25.06.1865 n.2359 modificato dall'art.1 della Legge 20.03.1968 n. 391, si fa noto a chiunque può avervi interesse che:

- in seguito alla richiesta presentata dalla Rete Ferroviaria Italiana S.p.A. – Direzione Manutenzione - Direzione Compartimentale Infrastruttura - Milano, il Sig. Prefetto di Milano, con Decreto n. 890/09 Uff. Espr. in data 24/06/2009 ha pronunciato, a favore della **RETE FERROVIARIA ITALIANA S.p.A.** l'espropriazione/asservimento dei beni stabili posti in Comune di **Usmate Velate (MI)** occorsi per i lavori di raddoppio della linea ferroviaria Milano – Lecco, tratta Carnate Usmate – Airuno e S.S.E. di Carnate, di proprietà delle Ditte sotto elencate dal quale risulta l'area espropriata/asservita e la relativa indennità che, giusto il citato Decreto, è già stata pagata direttamente agli interessati in base al Provvedimento di Pagamento Diretto n. 681/09 in data 09.03.2009 emesso dal Tribunale di Monza:

1. BONANOMI AMELIA nata a Lomagna (LC) il 28.01.1917 (c.f. BNN MLA 17A68 E656R) propr. 6/84 e usufr. 28/84; **BRAMBILLA ALBERTO** nato a Usmate Velate (MI) il 25.01.1946 (c.f. BRM LRT 46A25 L510A) nuda propr. 28/84 e propr. 47/84; **BRAMBILLA MARIELLA** nata a Vimercate (MI) il 05.11.1950 (c.f. BRM MLL 50S45 M052X) propr. 3/84

n. 1 di ELENCO n. 15 di Piano



Immobile riportato nei registri censuari del C.T. del Comune di Usmate Velate (MI) individuato nella mappa omonima al fg. 32 con il n. **186**, della superf. di mq. 25, per sede stabile della ferrovia e sue dipendenze.

Indennità complessiva di espropriazione €. **12.311,00**.

2. **BRIVIO AURELIA ENRICA** nata a Carnate (MI) il 23.10.1961 (c.f. BRV RNR 61R63 B798I) propr. $\frac{1}{2}$ e **BRIVIO CLAUDIA CHIARA** nata a Milano (MI) il 20.08.1969 (c.f. BRV CDC 69M60 F205G) propr. $\frac{1}{2}$

n. 2 di Elenco n. 17 di Piano

Immobile riportato nei registri censuari del C.T. del Comune di Usmate Velate (MI) individuato nella mappa omonima al fg. 32 con il n. **188**, della superf. di mq. 100, per sede stabile della ferrovia e sue dipendenze.


Indennità complessiva di espropriazione, €. **15.171,00**.

3. **CORNEO BENITO** nato a Carnate (MI) il 19.11.1935 (c.f. CRN BNT 35S19 B798S) propr. $\frac{1}{2}$ in regime di comunione dei beni e **TURANI ANNA MARIA** nata a Almenno San Bartolomeo (BG) il 25.01.1944 (c.f. TRN NMR 44A65 A216X) propr. $\frac{1}{2}$ in regime di comunione dei beni

n. 3 di Elenco n. 6 di Piano

Immobile riportato nei registri censuari del C.T. del Comune di Usmate Velate (MI) individuato nella mappa omonima al fg. 32 con il n. **178**, della superf. di mq. 230, per deviazione strada.

Indennità complessiva di espropriazione, €. **15.705,00**.



4. **FERRANTE FELICITA** nata a Cagnano Varano (FG) il 28.01.1950 (c.f. FRR FCT 50A68 B357G) propr. in regime di comunione dei beni e **GUERRIERI MICHELE** nato a Massafra (TA) il 11.10.1950 (c.f. GRR MHL 50R11 F027X) propr. in regime di comunione dei beni

n. 4 di Elenco n. 9 di Piano

Immobile riportato nei registri censuari del C.T. del Comune di Usmate Velate (MI) individuato nella mappa omonima al fg. 39 con il n. **250**, della superf. di mq. 40, per deviazione strada.

Indennità complessiva di espropriazione, €. **13.346,00**.

5. **ISOLA MARIA** nata a Gorizia (GO) il 14.10.1942 (c.f. SLI MRA 42R54 E098Y) propr. $\frac{1}{4}$; **ROVELLI ANNA MARIA** nata a Usmate Velate (MI) il 19.03.1935 (c.f. RVL NMR 35C59 L511T) propr. $\frac{2}{4}$; **ROVELLI LAURA** nata a Milano (MI) il 24.08.1966 (c.f. RVL LRA 66M64 F205Z) propr. $\frac{1}{4}$

n. 5 di Elenco n. 3 e 5 di Piano

Immobili riportati nei registri censuari del C.T. del Comune di Usmate Velate (MI) individuati nella mappa omonima al fg. 38 con il n. **220**, della superf. di mq. 110, per reliquato a norma dell'art. 23 della Legge n. 2359/1865;

con il n. **219**, della superf. di mq. 2640, per deviazione strada;

porzione di mq. 200 del map. n. **218**, per ampliamento della servitù di elettrodotto;

con il n. **226**, della superf. di mq. 240, per deviazione strada;



con il n. **228**, della superf. di mq. 20, per deviazione strada;

con il n. **227**, della superf. di mq. 10, per reliquato a norma dell'art. 23 della Legge n. 2359/1865;

Indennità complessiva di espropriazione/asservimento, €.
148.586,00.

Indennità aggiuntiva ed altro alla "FRATELLI S.S. DI AMBROGIO E DANIELE VITTORIO " (p.i. 00872210968) e (c.f. 07772070152) con sede in Usmate Velate (MI), €.
28.209,78.

6. **PEREGO CATERINA** nata a Vimercate (MI) il 31.05.1967 (c.f. PRG CRN 67E71 M052P) propr. 1/1 in regime di separazione dei beni

n. 6 di Elenco n. 16 di Piano

Immobile riportato nei registri censuari del C.T. del Comune di Usmate Velate (MI) individuato nella mappa omonima al fg. 32 con il n. **189**, della superf. di mq. 30 e al C.F. al fg. 32 con U.I. n. **189**, Via San Luigi, P.T., Cat. Area Urbana della superf. di mq. 30, per sede stabile della ferrovia e sue dipendenze.

Indennità complessiva di espropriazione, €.
4.500,00.

7. **POZZONI 1969 DI ENRICO POZZONI & C. S.A.S.** (c.f. 031220730134) con sede in Cernusco Lombardone

n. 7 di Elenco n. 1 di Piano

Immobili riportati nei registri censuari del C.T. del Comune di Usmate Velate (MI) individuati nella mappa omonima al fg. 38 con il n. **214**, della superf. di mq. 80, per deviazione strada;




con il n. **216**, della superf. di mq. 900, per deviazione strada;
con il n. **213**, della superf. di mq. 990, per reliquato a norma
dell'art. 23 della Legge n. 2359/1865;
con il n. **217**, della superf. di mq. 170, per reliquato a norma
dell'art. 23 della Legge n. 2359/1865;
porzione di mq. 95 del map. n. **215**, per servitù di sottosuolo per
la presenza della fondazione del muro di sostegno della rampa
stradale.

Indennità complessiva di espropriazione/asservimento, €.
78.158,00.

8. **VI.CO BRIANZA S.P.A.** (c.f. 12293330150) con sede in Milano
n. 8 di Elenco n. 2 di Piano

Immobili riportati nei registri censuari del C.T. del Comune di
Usmate Velate (MI) individuati nella mappa omonima al fg. 38
con il n. **222**, della superf. di mq. 870, per deviazione strada;
porzione di mq. 111 del map. n. **221**, per ampliamento servitù di
elettrdotto;
porzione di mq. 134 del map. n. **12**, per ampliamento servitù di
elettrdotto con infissione traliccio su area già soggetta a servitù
di elettrdotto;
al fg. 37 porzione di mq. 184 del map. n. **21**, per ampliamento
servitù di elettrdotto con infissione traliccio su area già soggetta
a servitù di elettrdotto.

Indennità complessiva di espropriazione/asservimento, €.
66.105,00.



9. **ZANARDI ROBERTA** nata a Milano (MI) il 23.03.1964 (c.f. ZNR RRT 64C63 F205S)

n. 9 di Elenco n. 4 di Piano

Immobili riportati nei registri censuari del C.T. del Comune di Usmate Velate (MI) individuati nella mappa omonima al fg. 32:

- con il n. **175**, della superf. di mq. 100 e al C.F. al fg. 32 con U.I. n. **175**, Via San Luigi, P.T., Cat. Area Urbana della superf. di mq. 100, per sede stabile della ferrovia e sue dipendenze;
- con il n. **176**, della superf. di mq. 230 e al C.F. al fg. 32 con U.I. n. **176**, Via San Luigi, P.T., Cat. Area Urbana della superf. di mq. 230, per deviazione strada.

Indennità complessiva di espropriazione, €. **29.291,00**.

Milano **02 LUG. 2009**

IL RESPONSABILE DELLA S.O. TECNICO

Ing. Ferdinando Tamburino

