

---

*ESPROPRI*

---

**RETE FERROVIARIA ITALIANA - S.p.a.**  
**Direzione Manutenzione**  
**Direzione Compartimentale Infrastruttura di Torino**  
**Ufficio Territoriale per le Espropriazioni**

Decreto n. 111/2009.

*Decreto di espropriazione*  
(art. 23, D.P.R. n. 327/2001 e s.m.i.)

Il Direttore Territoriale produzione di Torino


Dirigente dell'Ufficio Territoriale per le Espropriazioni

OMISSIS .....


DECRETA

a favore di Comune di Romentino con sede in via Chiodini n°1, cod. fisc. 00225920032, l'espropriazione degli immobili siti in Comune di Romentino (NO), di seguito riportati:


Comune di Romentino - foglio 6 mappale 304 superficie mq 27, mappale 306 superficie mq 33, di proprietà di Zanotti Maria Antonietta n. a Trecate il 03/06/1943 e Zanotti Renato n. a Trecate il 28/12/138, per la quale è stata corrisposta un'indennità di € 956,47 - foglio 7 mappale 519 superficie mq 349, mappale 520 superficie mq 55, di proprietà di Porzio Graziella n. a Romentino il 03/12/1945, Porzio Silvano n. a Romentino il 18/05/1948, Ceffa Giannina n. a Cameri il 04/10/1921 e Cucco Barbara n. a Magenta il 05/04/1969, per la quale è stata corrisposta un'indennità di € 1.540,00 - foglio 7 mappale 498 superficie mq 472, mappale 499 superficie mq 62, mappale 495 superficie mq 325, mappale 496 superficie mq 45, di proprietà di Ceffa Gaudenzio n. a Romentino il 31/03/1946 e Artusi Antonia n. a Tribiano il 18/12/1921, per la quale è stata corrisposta un'indennità di € 3.336,00 - foglio 5 mappale 613 superficie mq 312, mappale 608 superficie mq 78, di proprietà di Martelli Piero n. a Galliate il 27/01/1948 e Porzio Angela n. a Romentino il 30/09/1952, per la quale è stata corrisposta un'indennità di € 1.666,00 - foglio 5 mappale 452 superficie mq 34, di proprietà di Garzulino Giovanni n. a Galliate il 12/07/1952, per la quale è stata corrisposta un'indennità di € 152,00 - foglio 7 mappale 513 superficie mq 380, mappale 514 superficie mq 50, di



proprietà di Rosati Giovanni n. a Romentino il 20/05/1927, per la quale è stata corrisposta un'indennità di € 1.638,00 - foglio 5 mappale 609 superficie mq 955, mappale 610 superficie mq 2363, mappale 611 superficie mq 127, mappale 612 superficie mq 2343, di proprietà di Porzio Germana n. a Novara il 01/03/1934, per la quale è stata corrisposta un'indennità di € 21.424,09 - foglio 5 mappale 592 superficie mq 1510, mappale 593 superficie mq 967, mappale 594 superficie mq 739, di proprietà di Magnaghi Franco n. a Romentino il 12/05/1941 e Porazzi Carla n. a Romentino il 07/10/1945, per la quale è stata corrisposta un'indennità di € 11.586,00 - foglio 5 mappale 602 superficie mq 1285, mappale 603 superficie mq 449, mappale 601 superficie mq 1026, di proprietà di Martelli Maria n. a Romentino il 07/02/1936 e Martelli Giuliano n. a Como il 14/04/1941, per la quale è stata corrisposta un'indennità di € 10.200,00 - foglio 5 mappale 598 superficie mq 171, mappale 599 superficie mq 676, mappale 600 superficie mq 750, di proprietà Martelli Gian Piero n. a Romentino il 24/01/1932, per la quale è stata corrisposta un'indennità di € 6.000,00 - foglio 5 mappale 559 superficie mq 1284, di proprietà di Cattaneo Antonietta n. a Romentino il 30/12/1919 e Magnaghi Nicolino n. a Romentino il 07/12/1942, per la quale è stata corrisposta un'indennità di € 5.380,00 - foglio 5 mappale 582 superficie mq 32, di proprietà di Martelli Danilo n. a Romentino il 29/10/1957 e Martelli Rinaldo n. a Romentino il 17/06/1951, per la quale è stata corrisposta un'indennità di € 300,00 - foglio 5 mappale 363 superficie mq 1162, mappale 364 superficie mq 217, mappale 367 superficie mq 17, mappale 366 superficie mq 360, mappale 365 superficie mq 394, di proprietà Gambarao Andrea n. a Galliate il 18/01/1968, per la quale è stata corrisposta un'indennità di € 8.022,48 - foglio 5 mappale 375 superficie mq 472, mappale 376 superficie mq 36,



mappale 377 superficie mq 135, mappale 378 superficie mq 22, mappale 371 superficie mq 576, mappale 372 superficie mq 42, mappale 370 superficie mq 79, mappale 368 superficie mq 8, mappale 373 superficie mq 253, di proprietà di Porzio Gianfranca n. a Romentino il 27/06/1933, per la quale è stata corrisposta un'indennità di € 6.249,00 - foglio 7 mappale 501 superficie mq 346, mappale 502 superficie mq 44, di proprietà di Porazzi Carla n. a romentino il 07/10/1942, per la quale è stata corrisposta un'indennità di € 1.950,00 - foglio 5 mappale 401 superficie mq 1545, mappale 402 superficie mq 11, mappale 403 superficie mq 372, mappale 404 superficie mq 62, mappale 405 superficie mq 52, mappale 406 superficie mq 526, mappale 407 superficie mq 32, mappale 386 superficie mq 58, mappale 387 superficie mq 512, di proprietà di Ferrari Adelmo n. a Galliate il 19/04/1959, Ferrari Augusto n. a Novara il 05/07/1965, Ferrari Enrico n. Romentino il 16/03/1957, Ferrari Gabriele n. a Novara il 16/04/1961, Ferrari Giorgio n. a Novara il 04/07/1954, Ferrari Piermario n. a Novara il 26/08/1952, Occhetta Giovanna n. a Romentino il 24/01/1949 e Occhetta Maria grazia n. a romentino il 01/07/1945, per la quale è stata corrisposta un'indennità di € 12.516,00 - foglio 7 mappale 474 superficie mq 131, mappale 475 superficie mq 28, di proprietà di Donati Francesco n. a Romentino il 12/08/1936, per la quale è stata corrisposta un'indennità di € 1.045,16 - foglio 7 mappale 528 superficie mq 434, mappale 529 superficie mq 43, di proprietà di Caviggioli Francesco n. a Cassolnovo il 05/09/1942, per la quale è stata corrisposta un'indennità di € 3.770,57 - foglio 7 mappale 525 superficie mq 280, mappale 526 superficie mq 41, di proprietà di Caviggioli Francesco n. a Cassolnovo il 05/09/1942 e Binello Maria Vanna n. a Castions di Strada il 20/05/1945, per la quale è stata corrisposta un'indennità di € 2.537,43 - foglio 7 mappale 516 superficie mq 388, mappale 517 superficie mq 56, di proprietà di Severigo Silvia Angela n. a Romentino il 31/05/1935, per la quale è stata corrisposta



un'indennità di € 2.163,00 - foglio 6 mappale 308 superficie mq 16, foglio 7 mappale 510 superficie mq 309, mappale 511 superficie mq 39, di proprietà di Cascina Dulcamara di Magnoni Luiesella e Aina Pacifico s.s. Società Agricola con sede in Romentino, per la quale è stata corrisposta un'indennità di € 4.000,00 - foglio 7 mappale 507 superficie mq 118, mappale 508 superficie mq 15, di proprietà di Baldi Mario n. a Romentino il 09/05/1927 e Baldi Maria Pia n. a Romentino il 08/08/1955, per la quale è stata corrisposta un'indennità di € 1117,20, foglio 6 mappale 326 superficie mq 26, di proprietà di Bonomi Marco n. a Robecchetto il 09/11/1937, per la quale è stata corrisposta un'indennità di € 1.158,88, foglio 7 mappale 459 superficie mq 209, mappale 460 superficie mq 40, mappale 456 superficie mq 210, mappale 457 superficie mq 41, mappale 441 superficie mq 111, mappale 442 superficie mq 25, mappale 438 superficie mq 51, mappale 439 superficie mq 12, mappale 435 superficie mq 50, mappale 436 superficie mq 12, mappale 432 superficie mq 31, mappale 433 superficie mq 33, mappale 453 superficie mq 93, mappale 454 superficie mq 19, foglio 6 mappale 300 superficie mq 33, mappale 302 superficie mq 39, di proprietà di Bonomi Marco nato a Robecchetto il 09/11/1937 e Bonomi Emilio n. a Robecchetto il 27/11/1939, per la quale è stata corrisposta un'indennità di € 4.899,37, foglio 7 mappale 471 superficie mq 133, mappale 472 superficie mq 36, di proprietà di Martelli Tommaso n. a Romentino il 05/05/1934, Martelli Marco n. a Galliate il 19/12/1973 e Martelli Piera n. a Galliate il 09/10/1962, per la quale è stata corrisposta un'indennità di € 1.235,65, foglio 7 mappale 468 superficie mq 173, mappale 469 superficie mq 35, di proprietà di Moda Patrizia n. a Aprilia il 10/02/1960 e Moretti Gianmario n. a Stezzano il 30/11/1961, per la quale è stata corrisposta un'indennità di € 1.467,64, foglio 6 mappale 310 superficie mq 28, di



proprietà di Martelli Graziella n. a Novara il 27/03/1941 e Martelli Giovanna n. a Novara il 05/03/1949, per la quale è stata corrisposta un'indennità di € 678,14, foglio 6 mappale 312 superficie mq 30, mappale 314 superficie mq 33, di proprietà di Carioli Elio n. a Romentino il 05/02/1941, per la quale è stata corrisposta un'indennità di € 903,99, foglio 7 mappale 450 superficie mq 89, mappale 451 superficie mq 18, di proprietà di Ceffa Carla n. a Romentino il 28/10/1934, per la quale è stata corrisposta un'indennità di € 1.087,40, foglio 7 mappale 447 superficie mq 85, mappale 448 superficie mq 18, di proprietà di Porzio Paolina n. a Romentino il 27/02/1931, per la quale è stata corrisposta un'indennità di € 1.108,54;

## DISPONE CHE

Il contraente generale e proponente l'espropriazione provvederà a sua cura e spese ad eseguire tutte le formalità necessarie per la registrazione, trascrizione e la voltura catastale del presente Decreto, nonché alla pubblicazione sulla Gazzetta Ufficiale della Repubblica o sul Bollettino Ufficiale della Regione Piemonte.

Lo stesso è esonerato dal mettere in esecuzione il presente decreto ai sensi dell'art. 24 del D.P.R. 327/2001 e s.m.i., in quanto il possesso delle aree da espropriare è già stato acquisito.

Torino li 03 agosto 2009

Il direttore territoriale produzione Torino Dirigente dell'ufficio territoriale per le espropriazioni: Ing. Giuseppe Acquaro

C.A.V.To.Mi

Consorzio Alta Velocità Torino Milano

Il responsabile ufficio espropri: Roberto MAGNOLIA

