

ALTRI ANNUNZI

VARIE

ANAS S.P.A.
Direzione Generale
 Partita IVA: 02133681003

Provvedimento del 30 ottobre 2019. Adeguamento dei canoni e dei corrispettivi dovuti per l'anno 2020 per la pubblicità stradale, per gli attraversamenti e per gli accessi della tipologia di cui all'art. 55, comma 23-sexies Legge 449/1997

L'Amministratore Delegato

nominato dall'assemblea ordinaria degli azionisti del 21 dicembre 2018 ed in virtù dei poteri conferiti dal Consiglio di Amministrazione della medesima data;

Vista la legge 8 agosto 2002, n. 178;

Visti gli artt. 27 e 231 comma 3 del decreto legislativo 30 aprile 1992, n. 285 (Codice della Strada) e successive modificazioni;

Visto l'art. 3, comma 1, del decreto legislativo 26 febbraio 1994, n. 143;

Visto l'art. 55, comma 23 e 23 sexies, della legge 27 dicembre 1997, n. 449 e s.m.i.;

Visto l'art. 20, comma 1, del decreto del Presidente della Repubblica 21 settembre 2001, n. 389;

Vista la delibera del Consiglio di Amministrazione dell'Anas S.p.A con la quale vengono confermati i criteri generali per la determinazione dei canoni e dei corrispettivi dovuti per la pubblicità stradale, per gli attraversamenti e gli accessi di cui all'art. 23 sexies citato in premessa, stabiliti con provvedimento dell'Ente ANAS del 4 agosto 1998, nonché fissati nel dettaglio i canoni da applicarsi per l'anno 2019;

Vista la nota con cui il Ministero delle Infrastrutture e Trasporti ha espresso il proprio nulla-osta nell'esercizio della vigilanza governativa prevista dall'art. 55 della legge 27 dicembre 1997, n. 449;

DISPONE

ai sensi dell'art. 55, comma 23, della legge n. 449 del 27 dicembre 1997 e s.m.i., che i canoni ed i corrispettivi dovuti per la pubblicità stradale, per le concessioni e le autorizzazioni di cui all'art. 20, comma 1, del decreto del Presidente della Repubblica 21 settembre 2001, n. 389, determinati in base ai criteri del decreto legislativo 30 aprile 1992, n. 285 e successive modificazioni, per l'anno 2020 sono aggiornati secondo le tabelle allegate;

1. per gli «*Attraversamenti longitudinali e trasversali, sotterranei ed aerei*» si applicano le tariffe previste dalla tabella A allegata al Provvedimento 04.08.1998, pubblicato in Gazzetta Ufficiale n. 194 del 21/08/1998, con l'applicazione del coefficiente di rivalutazione monetaria, aggiornato secondo l'indice ISTAT, periodo AGOSTO 1998 – GIUGNO 2019;

2. per gli «*Accessi*» si applica la formula base di cui alla tabella B allegata al Provvedimento 04.08.1998, pubblicato in Gazzetta Ufficiale n. 194 del 21/08/1998, con l'applicazione del coefficiente di rivalutazione monetaria, aggiornato secondo l'indice ISTAT, periodo AGOSTO 1998 – GIUGNO 2019;


specificatamente:

a) per gli «*Accessi commerciali con impianti di distributore carburanti annessi – I.D.C.*» si applicano le tariffe previste dall'allegata tabella "B.4, con applicazione del coefficiente di rivalutazione monetaria, aggiornato secondo l'indice ISTAT, periodo AGOSTO 1998 – GIUGNO 2019;

b) per gli «*Accessi ad impianti carburanti*» si applicano le tariffe previste dalla allegata tabella «D» allegata al Provvedimento 04.08.1998, con applicazione del coefficiente di rivalutazione monetaria, aggiornato secondo l'indice ISTAT, periodo AGOSTO 1998 – GIUGNO 2019, con valore del coefficiente «At» pari a € 2,6530 per metro quadrato;

3. per la «*Pubblicità*» lungo le Strade Statali si applicano le tariffe previste dalla tabella per la «*Pubblicità*» lungo le Strade Statali si applicano le tariffe previste dalla tabella «C» allegata al Provvedimento del 26.10.2006, pubblicato in Gazzetta Ufficiale n. 254 del 31.10.2006, secondo il prezzario allegato per i "cartelli" pubblicitari e per la "pubblicità di servizi" abbinata ai segnali di indicazione (tabelle «C.1», «C.1.a», «C.1.b» e «C.1.c»), aumentate del coefficiente di rivalutazione monetaria secondo l'indice ISTAT periodo OTTOBRE 2006 - GIUGNO 2019;

4. per la «*Pubblicità*» all'interno delle Aree di Servizio e di Parcheggio Autostradali, ubicate lungo le autostrade in gestione diretta ANAS, si applicano le tariffe al metro quadrato di cui alla tabella «E» allegata al provvedimento del 18 ottobre 2001,



pubblicato in Gazzetta Ufficiale n. 253 del 30.10.2001, aumentate del coefficiente di rivalutazione monetaria secondo l'indice ISTAT, periodo AGOSTO 1998 - GIUGNO 2019;

5. per la «*Pubblicità temporanea*», nell'ambito di impianti per la distribuzione carburanti lungo le strade statali, connessa a campagne pubblicitarie promozionali, si applicano le tariffe previste dalla tabella «C.2», con riduzione al mese e/o al giorno della tariffa per metro quadrato e con valore convenzionale del coefficiente di maggiorazione relativo all'importanza della strada («Ki») uguale a 3, aumentate del coefficiente di rivalutazione monetaria secondo l'indice ISTAT, periodo OTTOBRE 2006 – GIUGNO 2019;
6. per la «*Pubblicità temporanea*», connessa a campagne pubblicitarie promozionali nell'ambito di Aree di Servizio ubicate lungo Autostrade in gestione diretta da parte dell'ANAS, si applicano le tariffe previste dalla tabella «E.1» allegata al provvedimento 18 ottobre 2001, con riduzione al mese e/o al giorno della tariffa per metro quadrato, aumentate del coefficiente di rivalutazione monetaria secondo l'indice ISTAT, periodo AGOSTO 1998 – GIUGNO 2019.

In allegato è riportato l'elenco dei coefficienti di maggiorazione «Ki» relativi all'importanza delle strade, determinato secondo i criteri previsti dal D.M.14 giugno 1965 e aggiornati dalle strutture territoriali Anas per i tratti di competenza.

Il coefficiente di rivalutazione monetaria «Kr» secondo l'indice ISTAT (INDICI NAZIONALI DEI PREZZI AL CONSUMO PER LE FAMIGLIE DI OPERAI ED IMPIEGATI – GENERALE) da applicare al valore del coefficiente «At» per il periodo Giugno 1965 – Giugno 2019 risulta pari a **20,548**.

Il coefficiente di rivalutazione monetaria «Kr» secondo l'indice ISTAT (INDICI NAZIONALI DEI PREZZI AL CONSUMO PER LE FAMIGLIE DI OPERAI ED IMPIEGATI – GENERALE) per il periodo Agosto 1998 – Giugno 2019 risulta pari a **1,402**.

Il coefficiente di rivalutazione monetaria «Kr» secondo l'indice ISTAT (INDICI NAZIONALI DEI PREZZI AL CONSUMO PER LE FAMIGLIE DI OPERAI ED IMPIEGATI – GENERALE) per il periodo Ottobre 2006 – Giugno 2019 risulta pari a **1,178**.

Nei confronti delle Società fornitrici e distributrici di pubblici servizi Anas si riserva di stipulare convenzioni generali o di formulare appositi provvedimenti e di applicare, nei casi consentiti dalla normativa vigente, il concetto di redditività della concessione, quantificandone l'importo per classi di potenzialità ed utilizzazione delle strutture.

Per il rilascio degli atti per la Pubblicità stradale, le Concessioni e le Autorizzazioni diverse sono dovute ad Anas, ai sensi dell'art. 27 del Codice della Strada, D.Lgs 30/04/1992, n. 285 e s.m.i., le spese di istruttoria e di sopralluogo.


Allegati: Tabelle A, B, B4,D – Tabelle di calcolo IDC e analitiche.
Tabelle C, C.1.a, C.1.b, C.1.c, C.2, E, E.1

L' Amministratore Delegato
Massimo Simonini

Tabella "A"

ATTRAVERSAMENTI

trasversali e longitudinali, sotterranei ed aerei




Formula per la determinazione del canone di concessione:

$$C = \{[(Ct \times La \times Tp \times Ku \times Ko \times Kt) \times i \times Ki] + \{(V \times La) \times [0,003 + (0,002 \times Kt)]\}\} \times Kr$$

dove:

- Ct** = è il valore medio del suolo di proprietà ANAS (valutabile in € 5,16456 al metro quadrato).
- La** = è la lunghezza dell'attraversamento in metri lineari.
- Tp** = è la larghezza dell'attraversamento in metri lineari (fascia di ingombro).
- Ku** = è il coefficiente di maggiorazione secondo il tipo dell'interferenza, ed è pari a:
- Ku = 1 qualora l'attraversamento avvenga fuori da aree pavimentate;
 - Ku = 2 qualora l'attraversamento avvenga in corrispondenza di aree pavimentate;
 - Ku = 0,5 qualora trattasi di attraversamento aereo con sostegni o mensole ubicate fuori dalla proprietà ANAS;
 - Ku = 1,5 qualora trattasi di attraversamento aereo con sostegni o mensole ubicate all'interno della proprietà ANAS.
- Ko** = è il coefficiente di maggiorazione qualora vengano utilizzate opere d'arte della strada: Ko = 2 se vengono utilizzate; Ko = 1 se non vengono utilizzate.
- Kt** = è il coefficiente di maggiorazione per attraversamenti trasversali in sottosuolo: **Kt = 12**.
- i** = = 0,05 = è l'interesse di capitalizzazione del bene, pari al **5%**.
- V** = valore, al metro lineare, delle opere da realizzare dal Concessionario.
- 0,003** = (1,5% x 20%) = prodotto dell'incidenza della manutenzione annua sul valore dell'opera per il vantaggio del Concessionario per manutenzione e sorveglianza.
- 0,002** = maggiore onere di sorveglianza ANAS e per la gestione della strada pari al 2‰ del valore dell'opera da realizzare dal Concessionario.
- Ki** = è il coefficiente di maggiorazione, di cui al D.M. 14.06.1965 e successivi aggiornamenti, commisurato da 1 a 5 in relazione all'importanza della strada, alla distanza dei centri abitati ed all'importanza degli stessi.
- Kr** = coefficiente di rivalutazione monetaria ISTAT, pari a **1,402**;
(periodo: Agosto 1998 – Giugno 2019)
(INDICI NAZIONALI DEI PREZZI AL CONSUMO PER LE FAMIGLIE DI OPERAI ED IMPIEGATI – GENERALE)

Tabella "B"



ACCESSI

Formula base per la determinazione del canone di concessione:

$$C = [(Ct \times La) \times i \times Ka] \times Ki \times Kr$$

dove:

Ct = è il valore medio del suolo di proprietà ANAS (valutato in € 5,16456 al metro quadrato).

La = è la larghezza dell'accesso in metri lineari.

i = = 0,05 = è l'interesse di capitalizzazione del bene, pari al **5%**.

Ka = è un coefficiente connesso con il tipo di accesso.


Ki = è il coefficiente di maggiorazione, di cui al D.M. 14.06.1965 e successivi aggiornamenti, commisurato da 1 a 5 in relazione all'importanza della strada, alla distanza dei centri abitati ed all'importanza degli stessi.

Kr = coefficiente di rivalutazione monetaria ISTAT, pari a **1,402**;
(periodo: Agosto 1998 – Giugno 2019)

(INDICI NAZIONALI DEI PREZZI AL CONSUMO PER LE FAMIGLIE DI OPERAI ED IMPIEGATI – GENERALE)

Tabella "B.4"

ACCESSI COMMERCIALI con I.D.C.



Tab.	TIPO DI CONCESSIONE	Ka
C.3	Accesso unico a carattere commerciale dotato di impianto pubblico automatico per la distribuzione di carburanti ad uso autotrazione di larghezza non superiore a m 10,00, per ogni metro lineare di accesso (con La ≤10,00 metri) C= Ct x La x i x Ka x Ki x Kr=5,16456 x La x 0,05 x 150 x Ki x 1,402;	150
C.3a	Incremento di C.3 per ogni metro lineare o frazione eccedente i m 10,00 -(con La > 10,00 metri) C= (Ct x La totale x i x Ka x Ki x Kr)+(Ct x (La totale-10,00) x i x Ka x Ki x Kr)= C=(5,16456 x La x 0,05 x 150 x Ki x 1,395)+[5,16456 x (La-10,00) x 0,05 x 50 x Ki x 1,402]	50
C.3b.1	Incremento del 40% per presenza di parcheggio fino a mq 200 di superficie a C.3 - (con La ≤10,00 metri) C=Ct x La x i x (Ka x 1,4) x Ki x Kr= 5,16456 x La x 0,05 x 210 x Ki x 1,402;	Ka x1,4
C.3b.2	Incremento del 40% per presenza di parcheggio fino a mq 200 di superficie a (C.3 + C.3a) - (con La > 10,00 metri) C= [Ct x La totale x i x (Ka x 1,4) x Ki x Kr]+[Ct x (La totale-10,00) x i x (Ka x 1,4) x Ki x Kr]= C=(5,16456 x La x 0,05 x 210 x Ki x 1,395)+[5,16456 x (La-10,00) x 0,05 x 70 x Ki x 1,402]	Ka x1,4
C.3c.1	Incremento dell'80% per presenza di parcheggio superiore a mq 200 di superficie a C.3 - (con La ≤10,00 metri) C= Ct x La x i x (Ka x 1,8) x Ki x Kr=5,16456 x La x 0,05 x 270 x Ki x 1,402;	Ka x1,8
C.3c.2	Incremento dell'80% per presenza di parcheggio superiore a mq 200 di superficie a (C.3 + C.3a) - (con La > 10,00 metri) C=[Ct x La totale x i x (Ka x 1,8) x Ki x Kr]+[Ct x (La totale-10,00) x i x (Ka x 1,8) x Ki x Kr]= C=(5,16456 x La x 0,05 x 270 x Ki x 1,395)+[5,16456 x (La-10,00) x 0,05 x 90 x Ki x 1,402]	Ka x1,8
C.4	Accesso doppio a carattere commerciale dotato di impianto pubblico automatico per la distribuzione di carburanti ad uso autotrazione di larghezza complessiva fino a m 20,00, per ogni metro lineare di accesso (con La ≤20,00 metri) C=Ct x La x i x Ka x Ki x Kr=5,16456 x La x 0,05 x 240 x Ki x 1,402	240
C.4a	Incremento di C.4 per ogni metro lineare o frazione eccedente i m 20,00 complessivi - (con La > 20,00 metri) C= (Ct x La totale x i x Ka x Ki x Kr)+(Ct x (La totale-20,00) x i x Ka x Ki x Kr)= C=(5,16456 x La x 0,05 x 240 x Ki x 1,395)+[5,16456 x (La-20,00) x 0,05 x 200 x Ki x 1,402]	200
C.4b.1	Incremento del 40% per presenza di parcheggio fino a mq 200 di superficie a C.4 - (con La ≤20,00 metri) C= Ct x La x i x (Ka x 1,4) x Ki x Kr= 5,16456 x La x 0,05 x 336 x Ki x 1,402	Ka x1,4
C.4b.2	Incremento del 40% per presenza di parcheggio fino a mq 200 di superficie a (C.4 + C.4a) - (con La > 20,00 metri) C=[Ct x La totale x i x (Ka x 1,4) x Ki x Kr]+[Ct x (La totale -20,00) x i x (Ka x 1,4) x Ki x Kr]= C=(5,16456 x La x 0,05 x 336 x Ki x 1,395)+[5,16456 x (La-20,00) x 0,05 x 280 x Ki x 1,402]	Ka x1,4
C.4c.1	Incremento dell'80% per presenza di parcheggio superiore a mq 200 di superficie a C.4 - (con La ≤20,00 metri) C=Ct x La x i x (Ka x 1,8) x Ki x Kr= 5,16456 x La x 0,05 x 432 x Ki x 1,402	Ka x1,8
C.4c.2	Incremento dell'80% per presenza di parcheggio superiore a mq 200 di superficie a (C.4+ C.4a) - (con La > 20,00 metri) C=[Ct x La totale x i x (Ka x 1,8) x Ki x Kr]+[Ct x (La totale-20,00) x i x (Ka x 1,8) x Ki x Kr]= C=(5,16456 x La x 0,05 x 432 x Ki x 1,395)+[5,16456 x (La-20,00) x 0,05 x 360 x Ki x 1,402]	Ka x1,8

Tabella "D"

IMPIANTI CARBURANTI

(esclusi quelli ubicati su autostrade e raccordi autostradali classificati come autostrade, in gestione diretta Anas)

Formula per la determinazione del canone di concessione:



$$C = (Cb \times Ks \times Ki \times Kr) + (At \times Ki)$$

dove:

Cb = canone base di accesso:

$$Cb = (Ct \times La) \times i \times Ka$$

con **Ka = 80** ed **i = 0,05**

Ct = è il valore medio del suolo di proprietà ANAS (valutabile in € 5,16456 al metro quadrato) La = è la larghezza dell'accesso in metri lineari

$$Cb = (5,16456 \times La) \times 0,05 \times 80 = \text{€/ml } 20,65827$$

$$Cb.1 = \text{Fronte impianto da m. 25 (accessi m. } 7,50 \times 2) = \text{€ } 309,87 ;$$

$$Cb.2 = \text{Fronte impianto da m. 30 (accessi m. } 10,00 \times 2) = \text{€ } 413,17 ;$$

$$Cb.3 = \text{Fronte impianto da m. 60 (accessi m. } 15,00 \times 2) = \text{€ } 619,75 .$$

At = affitto terreno di proprietà ANAS, che la Ditta o Società petrolifera intende utilizzare per la realizzazione dell'impianto carburanti; dovrà valutarsi il costo di affitto a metro quadrato da rivalutare annualmente in base all'indice ISTAT di svalutazione monetaria.

(Indice ISTAT 14.06.1965 + 30.06.2019 = 20,548)

At 2019 = € 0,12911 x 20,548 = € 2,6530 per metro quadrato

Ks = Coefficiente di maggiorazione relativo ai servizi annessi; potranno adottarsi i valori di cui all'art. 3 del Decreto Ministeriale 14.06.1965.

Ks.01 = assenza di servizi annessi = 1 ;

Ks.02 = servizio bar = 1,1 ;

Ks.03 = servizio ristorante = 1,2 ;

Ks.04 = servizio albergo = 1,4 ;

Ks.05 = servizio bar, ristorante = 1,25 ;

Ks.06 = servizio bar, albergo = 1,45 ;

Ks.07 = servizio ristorante, albergo = 1,50 ;

Ks.08 = servizio bar, ristorante, albergo = 1,55 .


Ki = Coefficiente di maggiorazione relativo all'importanza della strada, di cui al D.M. 14.06.1965 e successivi aggiornamenti, commisurato da 1 a 5, in relazione all'importanza della strada, alla distanza dei centri abitati ed all'importanza degli stessi.

Kr = coefficiente di rivalutazione monetaria ISTAT, pari a 1,402

(periodo: Agosto 1998 – Giugno 2019)

(INDICI NAZIONALI DEI PREZZI AL CONSUMO PER LE FAMIGLIE DI OPERAI ED IMPIEGATI – GENERALE)

N.B.: Per gli impianti carburanti in fregio a Strade Statali a quattro o più corsie, dotati di corsie di accelerazione e decelerazione per gli accessi e per quelli dotati di corsia di decelerazione ed uscita monodirezionale lungo strade ove sono vietate le manovre sinistrorse, si applica come "canone base" il Cb.3 pari a € 619,75.



AREA COMPARTIMENTALE

TABELLA PER IL CALCOLO DEL CANONE DI CONCESSIONE PER IMPIANTI DISTRIBUTORI DI CARBURANTI AD USO AUTOTRAZIONE IN FREGIO A STRADE STATALI

UBICAZIONE IMPIANTO CARBURANTI					
Dati Identificativi	Strada Statale Numero:		Denominazione:		
	Progressiva Km.ca:	Lato:	Località:	Comune:	Prov.
DITTA O SOCIETÀ					
Dati Anagrafici	RAGIONE SOCIALE:				
	Via o Piazza	Num. civico [][][][]	cap [][][][][]	città	prov. []
Dati Fiscali	CODICE FISCALE: [][][][][][][][][][][][][][][][][][][][][][]			PARTITA IVA: [][][][][][][][][][][][][][][][][][][][][][]	

ANNO 2020

CANONE ANNUO COMPLESSIVO		
CANONE ACCESSI:	Importo €	
CANONE OCCUPAZIONE TERRENO ANAS:	Importo €	
SOMMANO €		
IVA €		
IMPORTO COMPLESSIVO €		

N.B.: Per il calcolo analitico della concessione vedi tabella seguente



CANONE ANNUO CONCESSIONE ACCESSI				
	DESCRIZIONE	IMPORTO UNITARIO	Larghezza totale dei 2 accessi (metri lineari)	IMPORTO complessivo
Cb.1	Impianto carburanti con fronte verso strada di m 25,00 , di cui m 7,50 per ciascuno dei due accessi e m 10,00 di aiuola spartitraffico.	€ 20,65827	ml 15,00	
Cb.2	Impianto carburanti con fronte verso strada di m 30,00 , di cui m 10,00 per ciascuno dei due accessi e m 10,00 di aiuola spartitraffico.	€ 20,65827	ml 20,00	
Cb.3	Impianto carburanti con fronte verso strada di m 60,00 , di cui m 15,00 per ciascuno dei due accessi e m 30,00 di aiuola spartitraffico.	€ 20,65827	ml 30,00	
Cb.3	Impianto carburanti su Strada Statale a quattro o più corsie, dotato di corsie di accelerazione e decelerazione.	€ 20,65827	ml 30,00	
Cb.x	Impianto carburanti con fronte verso strada di complessivi m , di cui: • Primo accesso m • Aiuola spartitraffico m • Secondo accesso m Larghezza totale accessi m	€ 20,65827	ml	
IMPORTO €				
2	Coefficiente di maggiorazione "Ks" relativo ai servizi annessi ai singoli impianti			
IMPORTO €				
3	Coefficiente di maggiorazione "Ki" relativo all'importanza della strada			
IMPORTO €				
4	Coefficiente di rivalutazione ISTAT periodo Agosto 1998 / Giugno 2019			1,402
CANONE ACCESSI: IMPORTO €				

CANONE ANNUO OCCUPAZIONE TERRENO ANAS	
Prezzo unitario per l'occupazione di terreno ANAS necessaria per la realizzazione dell'impianto carburanti, per l'anno 2019, al metro quadrato: €/mq	2,6529
SUPERFICIE OCCUPATA mq.	
IMPORTO €	
1	Coefficiente di maggiorazione "Ki" relativo all'importanza della strada
CANONE OCCUPAZIONE TERRENO ANAS: IMPORTO €	



Tabella "C"

PUBBLICITÀ LUNGO O IN VISTA DI STRADE STATALI

Formula per la determinazione del canone di concessione:

$$C = \{[(Cv \times mq + Mc \times mq + Ms) \times Ki] + (Cv \times mq \times KI)\} \times Kr$$

dove:

Cv= canone base al metro quadrato = **€/mq 12,00**;

N.B.: per i "cartelli" pubblicitari e per la "pubblicità di servizi", così come definiti dall'art. 47, comma 4, e dall'art. 77, comma. 6, del Regolamento di Esecuzione e di Attuazione del nuovo Codice della Strada, la determinazione della superficie avverrà mediante l'individuazione di 3 (tre) classi di appartenenza per impianti monofacciali e di 3 (tre) classi di appartenenza per impianti bifacciali:

a) Impianti monofacciali:

a.1) fino a 3 mq (tre metri quadrati);

a.2) fino a 4,5 mq (quattro virgola cinque metri quadrati);

a.3) fino a 6 mq (sei metri quadrati);

b) Impianti bifacciali:

b.1) fino a 6 mq (sei metri quadrati);

b.2) fino a 9 mq (nove metri quadrati);

b.3) fino a 12 mq (dodici metri quadrati);

per gli altri mezzi pubblicitari si determinerà l'effettiva superficie di ciascuno di essi determinata al lordo della struttura dell'impianto espositivo;

mq= superficie in metri quadrati del mezzo pubblicitario;

Mc= maggiorazione per cartelli posizionati in area di distributori carburanti = **€/mq 8,50**;

N.B.: si applica lo stesso principio enunciato per **Cv**;

Ms= quota aggiuntiva per occupazione, anche parziale, di pertinenze stradali ANAS = **€ 37,00**;

N.B.: la quota si applica quando la proiezione verso terra di qualsiasi elemento dell'impianto pubblicitario ricada, anche parzialmente, all'interno della proprietà stradale ANAS;

KI = coefficiente di maggiorazione per illuminazione pari a **1,5**;

Ki = coefficiente di maggiorazione, di cui al D.M. 14.06.1965 e successivi aggiornamenti, commisurato da 1 a 5 in relazione all'importanza della strada, alla distanza dei centri abitati ed all'importanza degli stessi, pubblicato sulla Gazzetta Ufficiale della Repubblica Italiana n. 300 del 27.12.2005 – Parte Seconda – Foglio delle Inserzioni.

Kr = coefficiente di rivalutazione monetaria ISTAT pari a **1,178** (periodo: OTTOBRE 2006 – GIUGNO 2019) (INDICI NAZIONALI DEI PREZZI AL CONSUMO PER LE FAMIGLIE DI OPERAI ED IMPIEGATI – GENERALE)




Tabella "C.1.a"

PREZZARIO PUBBLICITÀ 2020 SU STRADE STATALI**CARTELLONISTICA MONOFACCIALE fino a mq 3 (tipologia "a.1")**

COEFFICIENTE DI IMPORTANZA DELLA STRADA	CARTELLONISTICA MONOFACCIALE fino a mq 3 di superficie	CARTELLONISTICA SENZA ILLUMINAZIONE E SENZA OCCUPAZIONE DI PROPRIETÀ STRADALE	CARTELLONISTICA SENZA ILLUMINAZIONE E CON OCCUPAZIONE DI PROPRIETÀ STRADALE	CARTELLONISTICA CON ILLUMINAZIONE E SENZA OCCUPAZIONE DI PROPRIETÀ STRADALE	CARTELLONISTICA CON ILLUMINAZIONE E CON OCCUPAZIONE DI PROPRIETÀ STRADALE	CARTELLONISTICA SU AREE DI DISTRIBUTORI CARBURANTI SENZA ILLUMINAZIONE E SENZA OCCUPAZIONE DI PROPRIETÀ STRADALE	CARTELLONISTICA SU AREE DI DISTRIBUTORI CARBURANTI SENZA ILLUMINAZIONE E CON OCCUPAZIONE DI PROPRIETÀ STRADALE	CARTELLONISTICA SU AREE DI DISTRIBUTORI CARBURANTI CON ILLUMINAZIONE E SENZA OCCUPAZIONE DI PROPRIETÀ STRADALE	CARTELLONISTICA SU AREE DI DISTRIBUTORI CARBURANTI CON ILLUMINAZIONE E CON OCCUPAZIONE DI PROPRIETÀ STRADALE
	Ki=1	Ki=1,5	Ki=2	Ki=2,5	Ki=3	Ki=3,5	Ki=4	Ki=4,5	Ki=5
	42,41	63,61	85,99	106,02	127,22	148,43	169,63	190,84	212,04
	63,61	84,82	128,99	148,43	190,84	212,04	233,24	254,45	275,65
	84,82	106,02	171,99	169,63	190,84	212,04	233,24	254,45	275,65
	106,02	127,22	214,99	278,60	321,59	364,59	407,59	450,59	493,58
	127,22	148,43	257,98	278,60	321,59	364,59	407,59	450,59	493,58
	148,43	169,63	300,98	278,60	321,59	364,59	407,59	450,59	493,58
	169,63	190,84	343,98	278,60	321,59	364,59	407,59	450,59	493,58
	190,84	212,04	386,97	278,60	321,59	364,59	407,59	450,59	493,58
	212,04	233,24	429,97	278,60	321,59	364,59	407,59	450,59	493,58

CARTELLONISTICA BIFACCIALE fino a mq 6 (tipologia "b.1")

COEFFICIENTE DI IMPORTANZA DELLA STRADA	CARTELLONISTICA MONOFACCIALE fino a mq 3 di superficie	CARTELLONISTICA SENZA ILLUMINAZIONE E SENZA OCCUPAZIONE DI PROPRIETÀ STRADALE	CARTELLONISTICA SENZA ILLUMINAZIONE E CON OCCUPAZIONE DI PROPRIETÀ STRADALE	CARTELLONISTICA CON ILLUMINAZIONE E SENZA OCCUPAZIONE DI PROPRIETÀ STRADALE	CARTELLONISTICA CON ILLUMINAZIONE E CON OCCUPAZIONE DI PROPRIETÀ STRADALE	CARTELLONISTICA SU AREE DI DISTRIBUTORI CARBURANTI SENZA ILLUMINAZIONE E SENZA OCCUPAZIONE DI PROPRIETÀ STRADALE	CARTELLONISTICA SU AREE DI DISTRIBUTORI CARBURANTI SENZA ILLUMINAZIONE E CON OCCUPAZIONE DI PROPRIETÀ STRADALE	CARTELLONISTICA SU AREE DI DISTRIBUTORI CARBURANTI CON ILLUMINAZIONE E SENZA OCCUPAZIONE DI PROPRIETÀ STRADALE	CARTELLONISTICA SU AREE DI DISTRIBUTORI CARBURANTI CON ILLUMINAZIONE E CON OCCUPAZIONE DI PROPRIETÀ STRADALE
	Ki=1	Ki=1,5	Ki=2	Ki=2,5	Ki=3	Ki=3,5	Ki=4	Ki=4,5	Ki=5
	84,82	127,22	128,40	321,01	381,67	434,68	507,13	561,91	624,47
	127,22	169,63	192,60	321,01	381,67	434,68	507,13	561,91	624,47
	169,63	212,04	256,80	321,01	381,67	434,68	507,13	561,91	624,47
	212,04	254,45	296,86	321,01	381,67	434,68	507,13	561,91	624,47
	254,45	296,86	385,21	321,01	381,67	434,68	507,13	561,91	624,47
	296,86	339,26	449,41	321,01	381,67	434,68	507,13	561,91	624,47
	339,26	381,67	513,61	321,01	381,67	434,68	507,13	561,91	624,47
	381,67	424,08	577,81	321,01	381,67	434,68	507,13	561,91	624,47
	424,08	466,49	642,01	321,01	381,67	434,68	507,13	561,91	624,47




Tabella "C.1.b"

PREZZARIO PUBBLICITÀ 2020 SU STRADE STATALI**CARTELLONISTICA MONOFACCIALE fino a mq 4,5 (tipologia "a.2")**

COEFFICIENTE DI IMPORTANZA DELLA STRADA	CARTELLONISTICA MONOFACCIALE fino a mq 4,5 di superficie	CARTELLONISTICA SENZA ILLUMINAZIONE E SENZA OCCUPAZIONE DI PROPRIETÀ STRADALE	CARTELLONISTICA SENZA ILLUMINAZIONE E CON OCCUPAZIONE DI PROPRIETÀ STRADALE	CARTELLONISTICA CON ILLUMINAZIONE E SENZA OCCUPAZIONE DI PROPRIETÀ STRADALE	CARTELLONISTICA CON ILLUMINAZIONE E CON OCCUPAZIONE DI PROPRIETÀ STRADALE	CARTELLONISTICA SU AREE DI DISTRIBUTORI CARBURANTI SENZA ILLUMINAZIONE E SENZA OCCUPAZIONE DI PROPRIETÀ STRADALE	CARTELLONISTICA SU AREE DI DISTRIBUTORI CARBURANTI SENZA ILLUMINAZIONE E CON OCCUPAZIONE DI PROPRIETÀ STRADALE	CARTELLONISTICA SU AREE DI DISTRIBUTORI CARBURANTI CON ILLUMINAZIONE E SENZA OCCUPAZIONE DI PROPRIETÀ STRADALE	CARTELLONISTICA SU AREE DI DISTRIBUTORI CARBURANTI CON ILLUMINAZIONE E CON OCCUPAZIONE DI PROPRIETÀ STRADALE
	Ki=1	Ki=1,5	Ki=2	Ki=2,5	Ki=3	Ki=3,5	Ki=4	Ki=4,5	Ki=5
Ki=1	63,61	107,20	159,03	202,62	108,67	152,26	204,09	247,67	
Ki=1,5	95,42	160,80	190,84	256,22	163,01	228,39	258,43	323,81	
Ki=2	127,22	214,40	222,64	309,81	217,34	304,51	312,76	399,93	
Ki=2,5	159,03	268,00	254,45	363,41	271,68	380,65	367,10	476,07	
Ki=3	190,84	321,59	286,25	417,01	326,01	456,77	421,43	552,19	
Ki=3,5	222,64	375,19	318,06	470,61	380,35	532,90	475,77	628,32	
Ki=4	254,45	428,79	349,87	524,21	434,68	609,03	530,10	704,44	
Ki=4,5	286,25	482,39	381,67	577,81	489,02	685,16	584,44	780,58	
Ki=5	318,06	535,99	413,48	631,41	543,35	761,28	638,77	856,70	

CARTELLONISTICA BIFACCIALE fino a mq 9 (tipologia "b.2")

COEFFICIENTE DI IMPORTANZA DELLA STRADA	CARTELLONISTICA BIFACCIALE fino a mq 9 di superficie complessiva	CARTELLONISTICA SENZA ILLUMINAZIONE E SENZA OCCUPAZIONE DI PROPRIETÀ STRADALE	CARTELLONISTICA SENZA ILLUMINAZIONE E CON OCCUPAZIONE DI PROPRIETÀ STRADALE	CARTELLONISTICA CON ILLUMINAZIONE E SENZA OCCUPAZIONE DI PROPRIETÀ STRADALE	CARTELLONISTICA CON ILLUMINAZIONE E CON OCCUPAZIONE DI PROPRIETÀ STRADALE	CARTELLONISTICA SU AREE DI DISTRIBUTORI CARBURANTI SENZA ILLUMINAZIONE E SENZA OCCUPAZIONE DI PROPRIETÀ STRADALE	CARTELLONISTICA SU AREE DI DISTRIBUTORI CARBURANTI SENZA ILLUMINAZIONE CON OCCUPAZIONE DI PROPRIETÀ STRADALE	CARTELLONISTICA SU AREE DI DISTRIBUTORI CARBURANTI CON ILLUMINAZIONE E SENZA OCCUPAZIONE DI PROPRIETÀ STRADALE	CARTELLONISTICA SU AREE DI DISTRIBUTORI CARBURANTI CON ILLUMINAZIONE E CON OCCUPAZIONE DI PROPRIETÀ STRADALE
	Ki=1	Ki=1,5	Ki=2	Ki=2,5	Ki=3	Ki=3,5	Ki=4	Ki=4,5	Ki=5
Ki=1	127,22	170,81	318,06	361,65	217,34	260,93	408,18	451,76	
Ki=1,5	190,84	256,22	381,67	447,05	326,01	391,39	516,85	582,23	
Ki=2	254,45	341,62	445,28	532,46	434,68	521,85	625,52	712,69	
Ki=2,5	318,06	427,03	508,90	617,86	543,35	652,32	734,19	843,15	
Ki=3	381,67	512,43	572,51	703,27	652,02	782,78	842,86	973,62	
Ki=3,5	445,28	597,84	636,12	788,67	760,69	913,24	951,53	1.104,08	
Ki=4	508,90	683,24	699,73	874,08	869,36	1.043,71	1.060,20	1.234,54	
Ki=4,5	572,51	768,65	763,34	978,03	959,48	1.174,17	1.168,87	1.365,01	
Ki=5	636,12	854,05	826,96	1.086,71	1.044,89	1.304,64	1.277,54	1.495,47	



Tabella "C.1.c"

PREZZARIO PUBBLICITÀ 2020 SU STRADE STATALI**CARTELLONISTICA MONOFACCIALE fino a mq 6 (tipologia "a.3")**

COEFFICIENTE DI IMPORTANZA DELLA STRADA	Ki	CARTELLONISTICA MONOFACCIALE E fino a mq 6 di superficie	CARTELLONISTICA SENZA ILLUMINAZIONE E SENZA OCCUPAZIONE DI PROPRIETÀ STRADALE	CARTELLONISTICA SENZA ILLUMINAZIONE E CON OCCUPAZIONE DI PROPRIETÀ STRADALE	CARTELLONISTICA CON ILLUMINAZIONE E SENZA OCCUPAZIONE DI PROPRIETÀ STRADALE	CARTELLONISTICA CON ILLUMINAZIONE E CON OCCUPAZIONE DI PROPRIETÀ STRADALE	CARTELLONISTICA SU AREE DI DISTRIBUTORI CARBURANTI SENZA ILLUMINAZIONE E SENZA OCCUPAZIONE DI PROPRIETÀ STRADALE	CARTELLONISTICA SU AREE DI DISTRIBUTORI CARBURANTI SENZA ILLUMINAZIONE CON OCCUPAZIONE DI PROPRIETÀ STRADALE	CARTELLONISTICA SU AREE DI DISTRIBUTORI CARBURANTI CON ILLUMINAZIONE E SENZA OCCUPAZIONE DI PROPRIETÀ STRADALE	CARTELLONISTICA SU AREE DI DISTRIBUTORI CARBURANTI CON ILLUMINAZIONE E CON OCCUPAZIONE DI PROPRIETÀ STRADALE
		1	2	3	4	5	6	7	8	
COEFFICIENTE DI IMPORTANZA DELLA STRADA	Ki=1	84,82	128,40	212,04	255,63	144,89	188,48	272,12	315,70	
	Ki=1,5	127,22	192,60	254,45	319,83	217,34	282,72	344,57	409,94	
	Ki=2	169,63	256,80	296,86	384,03	289,79	376,96	417,01	504,18	
	Ki=2,5	212,04	321,01	339,26	448,23	362,24	471,20	489,46	598,42	
	Ki=3	254,45	385,21	381,67	512,43	434,68	565,44	561,91	692,66	
	Ki=3,5	296,86	449,41	424,08	576,63	507,13	659,68	634,35	786,90	
	Ki=4	339,26	513,61	466,49	640,83	579,58	753,92	706,80	881,14	
	Ki=4,5	381,67	577,81	508,90	704,44	652,02	848,16	779,25	975,38	
	Ki=5	424,08	642,01	551,30	769,23	724,47	942,40	851,69	1069,62	

CARTELLONISTICA BIFACCIALE fino a mq 12 (tipologia "b.3")

COEFFICIENTE DI IMPORTANZA DELLA STRADA	Ki	CARTELLONISTICA BIFACCIALE fino a mq 12 di superficie complessiva	CARTELLONISTICA SENZA ILLUMINAZIONE E SENZA OCCUPAZIONE DI PROPRIETÀ STRADALE	CARTELLONISTICA SENZA ILLUMINAZIONE E CON OCCUPAZIONE DI PROPRIETÀ STRADALE	CARTELLONISTICA CON ILLUMINAZIONE E SENZA OCCUPAZIONE DI PROPRIETÀ STRADALE	CARTELLONISTICA CON ILLUMINAZIONE E CON OCCUPAZIONE DI PROPRIETÀ STRADALE	CARTELLONISTICA SU AREE DI DISTRIBUTORI CARBURANTI SENZA ILLUMINAZIONE E SENZA OCCUPAZIONE DI PROPRIETÀ STRADALE	CARTELLONISTICA SU AREE DI DISTRIBUTORI CARBURANTI SENZA ILLUMINAZIONE CON OCCUPAZIONE DI PROPRIETÀ STRADALE	CARTELLONISTICA SU AREE DI DISTRIBUTORI CARBURANTI CON ILLUMINAZIONE E SENZA OCCUPAZIONE DI PROPRIETÀ STRADALE	CARTELLONISTICA SU AREE DI DISTRIBUTORI CARBURANTI CON ILLUMINAZIONE E CON OCCUPAZIONE DI PROPRIETÀ STRADALE
		1	2	3	4	5	6	7	8	
COEFFICIENTE DI IMPORTANZA DELLA STRADA	Ki=1	169,63	213,22	424,08	467,67	289,79	333,37	544,24	587,82	
	Ki=1,5	254,45	319,83	508,90	574,28	434,68	500,06	689,13	754,51	
	Ki=2	339,26	426,44	593,71	680,88	579,58	666,75	834,02	921,20	
	Ki=2,5	424,08	533,05	678,53	787,49	724,47	833,44	978,92	1.087,88	
	Ki=3	508,90	639,65	763,34	894,10	869,36	1.000,12	1.123,81	1.254,57	
	Ki=3,5	593,71	746,26	848,16	1.014,26	1.000,71	1.166,81	1.268,71	1.421,26	
	Ki=4	678,53	852,87	932,98	1.159,15	1.107,32	1.333,50	1.413,60	1.587,94	
	Ki=4,5	763,34	959,48	1.017,79	1.304,05	1.213,93	1.500,18	1.558,49	1.754,63	
	Ki=5	848,16	1.066,09	1.102,61	1.448,94	1.320,54	1.666,87	1.703,39	1.921,32	




Tabella "C.2"

**PUBBLICITÀ TEMPORANEA SU IMPIANTI CARBURANTI LUNGO
STRADE STATALI**

1) **Autorizzazione per periodi di esposizione quantificabili in mesi e per ciascun mese:**

$$C \text{ (mq/mese)} = \{[(Cv + Ms + Mc) \times Ki] + (Cv \times KI)\} \times Kr: 12 \times N \times S$$

dove:

Cv = canone base = €/mq 12,00;**Ms** = quota aggiuntiva per occupazione, anche parziale, di pertinenze stradali ANAS = € 37,00;**Mc** = maggiorazione per cartelli posizionati in area di distributori carburanti = €/mq . 8,50;**KI** = coefficiente di maggiorazione per illuminazione pari a 1,5;**Ki** = coefficiente di maggiorazione connesso all'importanza della strada (vedi tabelle allegate);**N** = numero dei mesi rilevabili dalla richiesta di autorizzazione;**S** = Superficie totale degli impianti pubblicitari da assoggettare a canone.

Pertanto la quantificazione del canone per ogni metro quadrato e per ogni mese di esposizione, ponendo:

Ms = 0 presumendo che l'impianto pubblicitario non insista su proprietà ANAS;**KI** = 0 in quanto la pubblicità in argomento non risulta effettuata mediante illuminazione;**Ki** = 3 valore medio delle classi di Ki (Ki minimo = 1 ; Ki massimo = 5);**Kr** = coefficiente di rivalutazione monetaria ISTAT pari a 1,178 (periodo: OTTOBRE 2006 – GIUGNO 2019)
(INDICI NAZIONALI DEI PREZZI AL CONSUMO PER LE FAMIGLIE DI OPERAI ED IMPIEGATI – GENERALE)sarà pari a: $[(12,00 + 8,50) \times 3] \times 1,178 : 12 = 6,03725$ **= € 6,0372** metro quadrato / mese di esposizione.2) **Autorizzazione per periodi di esposizione quantificabili in giorni e per ciascun giorno:**

$$C \text{ (mq/giorno)} = \{[(Cv + Ms + Mc) \times Ki] + (Cv \times KI)\} \times Kr: 365 \times G \times S$$

dove:

Cv = canone base = €/mq 12,00;**Ms** = quota aggiuntiva per occupazione, anche parziale, di pertinenze stradali ANAS = € 37,00;**Mc** = maggiorazione per cartelli posizionati in area di distributori carburanti = €/mq . 8,50;**KI** = coefficiente di maggiorazione per illuminazione pari a 1,5;**Ki** = coefficiente di maggiorazione connesso all'importanza della strada (vedi tabelle allegate);**G** = numero dei giorni rilevabili dalla richiesta di autorizzazione;**S** = Superficie totale degli impianti pubblicitari da assoggettare a canone.

Pertanto la quantificazione del canone per ogni metro quadrato e per ogni giorno di esposizione, ponendo:


Ms = 0 presumendo che l'impianto pubblicitario non insista su proprietà ANAS;**KI** = 0 in quanto la pubblicità in argomento non risulta effettuata mediante illuminazione;**Ki** = 3 valore medio delle classi di Ki (Ki minimo = 1; Ki massimo = 5);**Kr** = coefficiente di rivalutazione monetaria ISTAT pari a 1,178
(periodo : Ottobre 2006 – Giugno 2019)
(INDICI NAZIONALI DEI PREZZI AL CONSUMO PER LE FAMIGLIE DI OPERAI ED IMPIEGATI – GENERALE)sarà pari a: $[(12,00 + 8,50) \times 3] \times 1,178 : 365 = € 0,1985 =$ **= € 0,20** metro quadrato / giorno di esposizione.

Tabella "E"

**PUBBLICITÀ SU AREE DI SERVIZIO E/O DI PARCHEGGIO LUNGO AUTOSTRADE
IN GESTIONE DIRETTA ANAS**

- Si considerano tre classi di importi, a seconda dell'importanza dell'area di servizio;
- L'importanza dell'area di servizio è determinata dal volume di veicoli attraversante in media l'autostrada e quindi anche le relative aree di servizio;
- Le classi di canone sono:
 - Classe 1: € 100,56546/ mq (fino a circa un milione di transiti di persone/anno);
 - Classe 2: € 225,26713/ mq (fino a circa due milioni di transiti di persone/anno);
 - Classe 3: € 289,62905/ mq (oltre due milioni di transiti di persone/anno).

(N.B.: gli importi delle classi sono stati indicizzati da Agosto 1998 a Giugno 2019)

Gli importi di cui sopra sono riferiti ad un anno solare, al metro quadrato o frazione di cartello pubblicitario fisso (autorizzazione di durata triennale ex art. 53 del D.P.R. n. 495/92);

CLASSI DI CANONE AUTOSTRADE IN GESTIONE DIRETTA ANAS

Autostrada: "GRANDE RACCORDO ANULARE DI ROMA":	Classe 3
Autostrada: "ROMA – AEROPORTO DI FIUMICINO":	Classe 3
Autostrada: "A2 DEL MEDITERRANEO":	Classe 2
Autostrada: "PALERMO – CATANIA":	Classe 2


Tabella "E.1"

**PUBBLICITÀ TEMPORANEA SU AREE DI SERVIZIO
LUNGO AUTOSTRADE IN GESTIONE DIRETTA ANAS**

Area di CLASSE 1			
Canone al giorno per metro quadrato	€	0,27514	(= € 0,19625 x1,402)
Canone al mese per metro quadrato:	€	8,37751	(= € 5,97540 x1,402)
Area di CLASSE 2			
Canone al giorno per metro quadrato:	€	0,61545	(= € 0,43898x1,402)
Canone al mese per metro quadrato:	€	18,77157	(= € 13,38914x1,402)
Area di CLASSE 3			
Canone al giorno per metro quadrato:	€	0,79286	(= € 0,56552x1,402)
Canone al mese per metro quadrato:	€	24,11161	(= € 17,19801x1,402)

N.B.: i canoni delle rispettive classi sono stati indicizzati da Agosto 1998 a Giugno 2019

L' Amministratore Delegato
Massimo Simonini



ANAS S.p.A. - DIREZIONE GENERALE
DIREZIONE OPERAZIONI E COORDINAMENTO TERRITORIALE
GESTIONE RETE - GESTIONI STRUMENTALI ALL'ESERCIZIO
AREA TECNICA LICENZE, CONCESSIONI E PUBBLICITÀ


**ELENCO DEI
"COEFFICIENTI KI"
relativi all'importanza delle strade**

- **Autostrade**
- **Raccordi Autostradali** ("Autostrade senza pedaggio")
- **Strade Statali**
- **NSA** (strade da classificare o da declassificare)


NOTA:

L'elenco dei Coefficienti Ki pubblicati è aggiornato alla data del **24 settembre 2019** sulla base dell'Elenco delle Strade di competenza ANAS (Autostrade, Raccordi Autostradali, Strade Statali, NSA) costituenti la rete stradale di interesse nazionale.


Alle strade restituite ad ANAS da parte delle Regioni o delle Province ed alle strade, o tratte di esse, realizzate dall'ANAS quali varianti a tracciati stradali esistenti per le quali è in itinere il procedimento di assegnazione del coefficiente "Ki" da parte delle strutture territoriali ANAS, verrà attribuito un valore provvisorio medio pari a 3 (Ki = 3).




Autostrade		Giurisdizione Compartimentale			Giurisdizione Compartimentale			Giurisdizione Compartimentale		Annotazioni
Numero	Denominazione	Comp.	Prog.va iniziale	Prog.va Finale	Estesa	Suddivisione in tratti	Coeff.			
			(Km)	(Km)	(Km)	dal Km		al Km	Kl	
A2	DIRAMAZIONE NAPOLI	UC	0.000	2.335	2.335	0.000	2.335	5	AUTOSTRADA senza pedaggio-D.M. 13/06/2017- CDG-0424009-I 19-07-2019	
A2	DIRAMAZIONE REGGIO CALABRIA	UC	0.000	9.048	9.048	0.000	9.048	5	AUTOSTRADA senza pedaggio-D.M. 13/06/2017- CDG-0424009-I 19-07-2019	
A2	AUTOSTRADA DEL MEDITERRANEO	UC	0.000	123.675	123.675	0.000	123.675	5	AUTOSTRADA senza pedaggio-D.M. 13/06/2017- CDG-0424009-I 19-07-2019	
A2	AUTOSTRADA DEL MEDITERRANEO	UC	123.675	153.178	29.503	123.675	153.178	5	AUTOSTRADA senza pedaggio-D.M. 13/06/2017- CDG-0424009-I 19-07-2019	
A2	AUTOSTRADA DEL MEDITERRANEO	UC	153.178	432.492	279.314	153.178	432.492	5	AUTOSTRADA senza pedaggio-D.M. 13/06/2017- CDG-0424019-I 19-07-2019	
A18 DIR	DIRAMAZIONE DI CATANIA	CT	0.000	3.700	3.700	0.000	3.700	5	AUTOSTRADA senza pedaggio	
A19	PALERMO - CATANIA	AP	0.000	191.643	191.643	0.000	191.643	5	AUTOSTRADA senza pedaggio	
A19 DIR	DIRAMAZIONE PER VIA GIAFAR	AP	0.000	5.200	5.200	0.000	5.200	5	AUTOSTRADA senza pedaggio	
A29	PALERMO - MAZARA DEL VALLO	AP	0.000	114.800	114.800	0.000	114.800	5	AUTOSTRADA senza pedaggio	
A29 DIR	ALCAMO - TRAPANI	AP	0.000	36.900	36.900	0.000	36.900	5	AUTOSTRADA senza pedaggio	
A29 DIR/A	DIRAMAZIONE PER BIRGI	AP	0.000	13.100	13.100	0.000	13.100	5	AUTOSTRADA senza pedaggio	
A29 RACC	DIRAMAZIONE PER PUNTA RAISI	AP	0.000	4.000	4.000	0.000	4.000	5	AUTOSTRADA senza pedaggio	
A29 RACC BIS	RACCORDO PER VIA BELGIO	AP	0.000	5.600	5.600	0.000	5.600	5	AUTOSTRADA senza pedaggio	
A91	ROMA - AEROPORTO DI FIUMICINO	RM	1.100	18.463	17.363	1.100	18.463	5	AUTOSTRADA senza pedaggio	
A90	GRANDE RACCORDO ANULARE	RM	0.000	68.223	68.223	0.000	68.223	5	AUTOSTRADA senza pedaggio	
A	SISTIANA - RABUIESE	TS	21.400	26.900	5.500	21.400	26.900	5	AUTOSTRADA in attesa class. tecn.-funz.	
A	SISTIANA - RABUIESE	TS	32.150	36.750	4.600	32.150	36.750	5	AUTOSTRADA in attesa class. tecn.-funz.	
A	CATANIA - SIRACUSA	CT	0.000	25.142	25.142	0.000	25.142	5	AUTOSTRADA in attesa class. tecn.-funz.	



Raccordi Autostradali		Giurisdizione Compartimentale			Giurisdizione Compartimentale			Giurisdizione Compartimentale		Annotazioni
		Comp.	Prog.va Iniziale (Km)	Prog.va Finale (Km)	Estesa (Km)	Suddivisione in tratti dal Km	al Km	Coeff.		
R.A. 2	RACCORDO AUTOSTRADALE DI AVELLINO	NA	8.429	30.441	22.012	8.429	30.441	5	autostrada senza pedaggio	
R.A. 3	RACCORDO AUTOSTRADALE SIENA - FIRENZE	FI	0.000	56.360	56.360	0.000	56.360	5	autostrada senza pedaggio	
R.A. 4	RACCORDO AUTOSTRADALE DI REGGIO CALABRIA	CZ	0.000	5.615	5.615	0.000	5.615	5	autostrada senza pedaggio	
R.A. 5	RACCORDO AUTOSTRADALE SCALO SIGIGNANO - POTENZ	PZ	0.000	51.500	51.500	0.000	51.500	5	autostrada senza pedaggio	
R.A. 6	RACCORDO AUTOSTRADALE BETTOLLE - PERUGIA	FI	0.000	19.090	19.090	0.000	19.090	5	autostrada senza pedaggio	
R.A. 6	RACCORDO AUTOSTRADALE BETTOLLE - PERUGIA	PG	19.090	58.470	39.380	19.090	58.470	5	autostrada senza pedaggio	
R.A. 8	RACCORDO AUTOSTRADALE FERRARA - PORTO GARIBAL	BO	0.000	49.282	49.282	0.000	49.282	5	autostrada senza pedaggio	
R.A. 9	RACCORDO AUTOSTRADALE DI BENEVENTO	NA	0.000	12.745	12.745	0.000	12.745	5	autostrada senza pedaggio	
R.A. 10	RACCORDO AUTOSTRADALE TORINO - AEROPORTO DI CA	TO	0.000	10.650	10.650	0.000	10.650	5	autostrada senza pedaggio	
R.A. 11	RACCORDO AUTOSTRADALE ASCOLI - PORTO D'ASCOLI	AN	0.000	26.300	26.300	0.000	26.300	5	autostrada senza pedaggio	
R.A. 12	RACCORDO AUTOSTRADALE CHIETI - PESCARA	AQ	0.000	14.700	14.700	0.000	14.700	5	autostrada senza pedaggio	
R.A. 13	RACCORDO AUTOSTRADALE A/4 - TRIESTE	TS	0.000	21.411	21.411	0.000	21.411	5	AUTOSTRADA in attesa class. tecn.-funz.	
R.A. 14	RACCORDO AUTOSTRADALE A/4 - TRIESTE - DIRAMAZIONE	TS	0.000	2.056	2.056	0.000	2.056	5	AUTOSTRADA in attesa class. tecn.-funz.	
R.A. 15	TANGENZIALE OVEST DI CATANIA	CT	0.000	24.000	24.000	0.000	24.000	5	AUTOSTRADA senza pedaggio	




Strade Statali		Giurisdizione Comunitaria				Giurisdizione Comunitaria				Giurisdizione Comunitaria		Annotazioni
		Comp.	Prog.va iniziale (Km)	Prog.va Finale (Km)	Estesa (Km)	dal Km	al Km	Kl	Coeff.			
1	VIA AURELIA	RM	9.650	81.000	71.350	9.650	27.300	4,5	nota Comp.to ROMA CDG-0311710-I 16-06-2017			
						27.300	58.900	4	nota Comp.to ROMA CRM-0025956-P 21-08-2009			
						58.900	65.550	0	T.I. Santa Marinella			
						65.550	67.117	4	nota Comp.to ROMA CRM-0025956-P 21-08-2009			
						67.117	78.000	0	T.I. Civitavecchia			
						78.000	81.000	4	nota Comp.to ROMA CRM-0022430-P 20-07-2010			
1	VIA AURELIA	RM	95.468	122.972	27.504	95.468	122.972	4,3	nota Comp.to ROMA CRM-0020495-P 20-08-2014			
1	VIA AURELIA	FI	122.972	283.590	160.618	122.972	176.920	4,3	nota Comp.to FIRENZE CFI-0021174-I 14-09-2016			
						176.920	283.590	4,5	nota Comp.to FIRENZE CFI-0021174-I 14-09-2016			
						283.590	333.240	4	nota Comp.to FIRENZE CFI-0021174-I 14-09-2016			
						333.240	336.660	0	T.I. PISA			
						336.660	376.618	4	nota Comp.to FIRENZE CFI-0021174-I 14-09-2016			
						376.618	383.590	0	T.I. MASSA			
						383.590	388.945	3,5	nota Comp.to FIRENZE CFI-0021174-I 14-09-2016			
1	VIA AURELIA	GE	388.945	697.330	308.385	388.945	408.970	3,5	nota Comp.to GENOVA CGE-0012085-P 01-08-2012			
						408.970	511.500	4	DM 14/06/1965			
						511.500	578.850	5	DM 14/06/1965			
						578.850	652.000	4	DM 14/06/1965			
						652.000	697.330	3,5	DM 14/06/1965			
1 BIS	VIA AURELIA	RM	0.500	23.400	22.900	0.500	23.400	3,5	nota del Comp.to ROMA CRM-0020495-P 20-08-2014			
1 DIR.	DEI BALZI ROSSI	GE	0.000	3.405	3.405	0.000	3.405	3	nota Comp.to GENOVA CGE-0010490-P 19-09-2008			
1 DIR/A	DI VADO LIGURE	GE	0.000	2.836	2.836	0.000	2.836	4	ex NSA 305 - nota Comp.to GENOVA CGE-0010490-P 19-09-2008			
1 RACC	RACCORDO DI LA SPEZIA	GE	0.000	0.720	0.720	0.000	0.720	4	nota Comp.to GENOVA CGE-0012685-P 17-09-2014			
1 VAR	VARIANTE DI VARAZZE	GE	0.000	1.163	1.163	0.000	1.163	5	nota Comp.to GENOVA CGE-0003965-P 30-03-2011			
1 VAR/A	VARIANTE DI LA SPEZIA	GE	0.000	6.150	6.150	0.000	6.150	4	ex NSA 303 - nota Comp.to GENOVA CGE-0010490-P 19-09-2008			
2	VIA CASSIA	RM	19.000	141.612	122.612	19.000	21.000	3,5	DM 14/06/1965 nota AC Lazio CDG-0068967-I 06-02-2019			
						21.000	74.925	3	DM 14/06/1965 nota AC Lazio CDG-0068967-I 06-02-2019			
						74.925	79.925	3,5	DM 14/06/1965 nota AC Lazio CDG-0068967-I 06-02-2019			
						79.925	80.925	4	DM 14/06/1965 nota AC Lazio CDG-0068967-I 06-02-2019			
						80.925	83.125	0	Centro Abitato di VITERBO			
						83.125	84.125	4	DM 14/06/1965 nota AC Lazio CDG-0068967-I 06-02-2019			
						84.125	88.125	3,5	DM 14/06/1965 nota AC Lazio CDG-0068967-I 06-02-2019			
						88.125	124.096	1,8	DM 14/06/1965 nota AC Lazio CDG-0068967-I 06-02-2019			
						124.096	141.612	1,5	DM 14/06/1965 nota AC Lazio CDG-0068967-I 06-02-2019			




Strade Statali		Giurisdizione Compartimentale				Giurisdizione Compartimentale				Giurisdizione Compartimentale		Annotazioni
Numero	Denominazione	Comp.	Prog.va Iniziale		Prog.va Finale	Estesa	Suddivisione in tratti		Coeff.			
			(Km)	(Km)			dal Km	al Km		Kl		
2	VIA CASSIA	FI	141.612	221.820	80.208	141.612	178.845	1.5	DM 14/06/1965 nota AC Toscana CDG-0696383-I 28-12-2018			
2 BIS	VIA CASSIA VEIENTANA	RM	0.000	13.400	13.400	0.000	178.845	2	DM 14/06/1965 nota AC Toscana CDG-0696383-I 28-12-2018			
3	VIA FLAMINIA	RM	7.000	67.340	60.340	7.000	200.810	2.5	DM 14/06/1965 nota AC Toscana CDG-0696383-I 28-12-2018			
						220.500	220.500	3.5	DM 14/06/1965 nota AC Toscana CDG-0696383-I 28-12-2018			
						11.700	21.000	3	DM 14/06/1965 nota AC Lazio CDG-0068967-I 06-02-2019			
						21.000	67.340	2	DM 14/06/1965 nota AC Lazio CDG-0068967-I 06-02-2019			
3	VIA FLAMINIA	PG	67.340	93.115	25.775	67.340	78.950	3.1	nota Comp.to PERUGIA CPG-0018444-P 28-08-2009			
						78.950	87.000	2.6	nota Comp.to PERUGIA CPG-0018444-P 28-08-2009			
						87.000	93.115	3.3	nota Comp.to PERUGIA CPG-0018444-P 28-08-2009			
						103.900	129.000	3.6	nota Comp.to PERUGIA CPG-0018444-P 28-08-2009			
						129.000	154.800	4.1	nota Comp.to PERUGIA CPG-0018444-P 28-08-2009			
						154.800	188.700	3.6	nota Comp.to PERUGIA CPG-0018444-P 28-08-2009			
						188.700	192.900	3.6	nota Comp.to PERUGIA CPG-0017204-P 16-09-2014			
3	VIA FLAMINIA	PG	196.975	218.290	21.315	196.975	218.290	1.8	DM 14/06/1965			
3	VIA FLAMINIA	AN	218.290	251.540	33.250	218.290	219.900	1.8	nota AC Marche CDG-0412562-I 15-07-2019			
						219.900	240.028	2	nota AC Marche CDG-0412562-I 15-07-2019			
						240.028	251.540	4	nota AC Marche CDG-0412562-I 15-07-2019			
3 BIS	TIBERINA	PG	0.000	133.755	133.755	0.000	55.000	4.6	nota Comp.to PERUGIA CPG-0018444-P 28-08-2009			
						55.000	133.755	5	nota Comp.to PERUGIA CPG-0019757-P 17-09-2008			
						133.755	162.698	4.5	nota Comp.to FIRENZE 8164 28-04-2005			
3 BIS	TIBERINA	FI	133.755	162.698	28.943	133.755	162.698	4.5	nota Comp.to BOLOGNA 27451 06-12-2005			
3 BIS	TIBERINA	BO	162.698	250.565	87.867	162.698	250.565	4.5	nota Comp.to ROMA CRM-0020495-P 20-08-2014			
4	VIA SALARIA	RM	12.100	144.958	132.858	12.100	15.000	4.5	nota Comp.to ROMA CRM-0020495-P 20-08-2014			
						15.000	26.000	4.5	nota Comp.to ROMA CRM-0017200-P 28-07-2016			
						26.000	41.000	4	nota Comp.to ROMA CRM-0017200-P 28-07-2016			
						41.000	70.400	4	nota Comp.to ROMA CDG-0311710-I 16-06-2017			
						70.400	82.700	4	nota Comp.to ROMA CRM-0025956-P 21-08-2009			
						82.700	93.950	4	nota Comp.to ROMA CRM-0025956-P 21-08-2009			
						93.950	144.958	3.5	nota Comp.to ROMA CRM-0020495-P 20-08-2014			
4	VIA SALARIA	AN	144.958	181.600	36.642	144.958	179.500	2	nota Comp.to ANCONA 6315 09-05-2005			
						179.500	181.600	4	nota Comp.to ANCONA 6315 09-05-2005			
4 DIR.	VIA SALARIA	RM	0.000	4.200	4.200	0.000	4.200	4.3	nota Comp.to ROMA CRM-0020495-P 20-08-2014			
5	VIA TIBURTINA VALERIA	RM	15.800	65.000	49.200	15.800	21.000	3	DM 14/06/1965 nota AC Lazio CDG-0068967-I 06-02-2019			




Strade Statali		Giurisdizione Compartimentale				Giurisdizione Compartimentale			Annotazioni	
Numero	Denominazione	Comp.	Prog.va Iniziale (Km)	Prog.va Finale (Km)	Estesa (Km)	Suddivisione in tratti dal Km	al Km	Coef.		
								Kl		
5	VIA TIBURTINA VALERIA	RM	15.800	65.000	49.200	21.000	38.100	2.5	DM 14/06/1965 nota AC Lazio CDG-0068967-I 06-02-2019	
5	VIA TIBURTINA VALERIA	AQ	65.000	70.000	5.000	65.000	70.000	1.5	DM 14/06/1965 nota AC Lazio CDG-0068967-I 06-02-2019	
5	VIA TIBURTINA VALERIA	AQ	98.200	216.600	118.400	98.200	112.040	3.5	nota Comp.to L'AQUILA CAG-0022460-P 31-07-2008	
						112.040	121.150	4	nota Comp.to L'AQUILA CAG-0022460-P 31-07-2008	
						121.150	131.000	1.8	nota Comp.to L'AQUILA CAG-0022460-P 31-07-2008	
						131.000	176.400	3.5	nota Comp.to L'AQUILA CAG-0022460-P 31-07-2008	
						176.400	216.600	2	nota Comp.to L'AQUILA CAG-0022460-P 31-07-2008	
5 QUATER	VIA TIBURTINA VALERIA	AQ	0.000	26.020	26.020	0.000	26.020	3.5	nota Comp.to L'AQUILA CAG-0022460-P 31-07-2008	
5 QUATER-DIR.	DEL CASELLO DI TAGLIACCOZZO	AQ	0.000	1.900	1.900	0.000	1.900	2.5	DM 28/12/1990 nota AC Abruzzo CDG-0452267-I 30-08-2018	
6	VIA CASILINA	RM	19.920	82.020	62.100	19.920	21.000	1.8	DM 14/06/1965 nota AC Lazio CDG-0068967-I 06-02-2019	
6	VIA CASILINA	RM	88.800	151.418	62.618	21.000	77.500	3.5	DM 14/06/1965 nota AC Lazio CDG-0068967-I 06-02-2019	
6	VIA CASILINA	NA	151.418	192.270	40.852	77.500	82.020	3	DM 14/06/1965 nota AC Lazio CDG-0068967-I 06-02-2019	
6 DIR.	VIA CASILINA	CB	0.000	11.830	11.830	88.800	92.600	3	DM 14/06/1965 nota AC Lazio CDG-0068967-I 06-02-2019	
7	VIA APPIA	RM	13.350	144.830	131.480	92.600	150.430	3	DM 14/06/1965 nota AC Lazio CDG-0068967-I 06-02-2019	
						171.300	192.270	4	nota AC Lazio CDG-0068967-I 06-02-2019	
						0.000	11.830	3	DM 14/06/1965	
						13.350	23.800	4.5	DM 14/06/1965 nota AC Lazio CDG-0068967-I 06-02-2019	
						23.800	30.450	0	nota Comp.to ROMA CRM-0020495-P 20-08-2014	
						30.450	38.645	4	T.I. Albano - Ariccia - Genzano	
						38.645	43.200	0	nota Comp.to ROMA CRM-0020495-P 20-08-2014	
						43.200	50.360	4	T.I. Velletri	
						50.360	54.700	3.5	nota Comp.to ROMA CRM-0020495-P 20-08-2014	
						54.700	99.000	0	T.I. Cisterna di Latina	
						99.000	106.000	4	nota Comp.to ROMA CRM-0020495-P 20-08-2014	
						106.000	118.900	3.8	nota Comp.to ROMA CRM-0020495-P 20-08-2014	
						118.900	121.200	3.5	nota Comp.to ROMA CRM-0020495-P 20-08-2014	
						121.200	139.600	0	T.I. Fondi	
						139.600	144.830	4	nota Comp.to ROMA CRM-0025956-P 21-08-2009	
						156.080	157.400	0	T.I. Formia - Scauri - Minturno	
7	VIA APPIA	RM	156.080	157.400	1.320	156.080	157.400	4	nota Comp.to ROMA CRM-0020495-P 20-08-2014	
7	VIA APPIA	NA	157.400	302.645	145.245	157.400	158.000	4	nota Comp.to ROMA CRM-0020495-P 20-08-2014	
						158.000	284.070	4	DM 14/06/1965	
						284.070	301.700	4	nota Comp.to NAPOLI CNA-0032845-P 10-08-2010	
						301.700	302.645	3	nota Comp.to NAPOLI 43690 31-10-2000	
						304.179	308.740	4.5	nota Comp.to NAPOLI 43690 31-10-2000	
7	VIA APPIA	NA	304.179	389.800	85.621	304.179	308.740	4.5	nota Comp.to NAPOLI 43690 31-10-2000	




Strade Statali		Giurisdizione Compartmentale					Giurisdizione Compartmentale			Annotazioni	
Numero	Denominazione	Comp.	Prog.va Iniziale	Prog.va Finale	Estesa (Km)	dal Km	Suddivisione in tratti	al Km	Coeff.	KI	
			(Km)	(Km)							
7	VIA APPIA	NA	304.179	389.800	85.621	308.740	361.925	361.925	3,5		nota Comp.to NAPOLI CNA-0032845-P 10-08-2010
7	VIA APPIA	PZ	389.800	404.255	14.455	389.800	404.255	389.800	2,5		nota Comp.to NAPOLI CNA-0032845-P 10-08-2010
7	VIA APPIA	PZ	554.100	574.220	20.120	554.100	570.250	570.250	2		DM 14/06/1965
7	VIA APPIA	PZ	580.740	591.741	11.001	580.740	584.200	584.200	3		DM 14/06/1965
7	VIA APPIA	BA	591.741	713.540	121.799	591.741	630.500	630.500	2,8		nota Comp.to BARI 21789 28-07-2000
						630.500	644.700	644.700	2,8		nota Comp.to BARI 21789 28-07-2000
						644.700	679.000	679.000	3		nota Comp.to BARI 21789 28-07-2000
						679.000	713.540	713.540	3,5		nota Comp.to BARI CBA-0030712-P 26-08-2010
7 BIS	DI TERRA DI LAVORO	NA	0.000	45.850	45.850	0.000	10.200	10.200	4		DM 14/06/1965
						10.200	11.850	11.850	3,5		DM 14/06/1965
						11.850	18.900	18.900	4		DM 14/06/1965
						18.900	35.000	35.000	4		DM 14/06/1965
						35.000	45.850	45.850	5		DM 14/06/1965
7 BIS	DI TERRA DI LAVORO	NA	50.000	87.653	37.653	50.000	73.850	73.850	4		DM 14/06/1965
						73.850	83.450	83.450	3		DM 14/06/1965
						83.450	87.653	87.653	3,5		DM 14/06/1965
7 BIS/RACC.	DI TERRA DI LAVORO	NA	0.000	1.525	1.525	0.000	1.525	1.525	3		nota Comp.to NAPOLI CNA-0036170-P 21-09-2016
7 DIR./A	DEL TEMPIO DI GIOVE	RM	0.000	1.484	1.484	0.000	1.484	1.484	3		nota Comp.to NAPOLI CNA-0036709-P 16-09-2014
7 DIR./C	VIA APPIA	NA	12.000	24.335	12.335	12.000	24.335	24.335	4		nota Comp.to ROMA CRM-0019181-P 19-07-2011
7 QUATER	VIA DOMITIANA	RM	0.000	1.200	1.200	0.000	1.200	1.200	3,5		nota Comp.to NAPOLI 43690 31-10-2000
7 QUATER	VIA DOMITIANA	NA	1.200	55.040	53.840	1.200	3.000	3.000	4		nota Comp.to ROMA CRM-0020495-P 20-08-2014
						3.000	49.300	49.300	4		DM 14/06/1965
						49.300	55.040	55.040	4		DM 14/06/1965
7 RACC.	VIA APPIA	PZ	0.000	8.100	8.100	0.000	8.100	8.100	4		DM 03/08/1979
7 RACC./A	DI PORTO BADINO	RM	0.000	0.953	0.953	0.000	0.953	0.953	2,5		nota Comp.to ROMA CRM-0019181-P 19-07-2011
7 RACC/TER	VIA APPIA	BA	0.000	1.140	1.140	0.000	1.140	1.140	4		nota Comp.to BARI CBA-0029819-O 04-09-2013
7 TER	SALENTINA	BA	0.000	78.400	78.400	0.000	6.000	6.000	3		nota Comp.to BARI CBA-0030712-P 26-08-2010
						6.000	37.350	37.350	4		nota Comp.to BARI CBA-0030712-P 26-08-2010
						37.350	54.080	54.080	3,2		nota Comp.to BARI CBA-0030712-P 26-08-2010
						54.080	78.400	78.400	3,5		nota Comp.to BARI 21789 28-07-2000
7 VAR	VARIANTE FORMIA GARIGLIANO	RM	0.800	15.050	14.250	0.800	5.000	5.000	3,2		nota Comp.to BARI CBA-0030712-P 26-08-2010
						5.000	15.050	15.050	4,3		nota Comp.to ROMA CRM-0020495-P 20-08-2014
						5.000	15.050	15.050	4,3		nota Comp.to ROMA CRM-0020495-P 20-08-2014




Strade Statali		Giurisdizione Compartimentale			Giurisdizione Compartimentale			Giurisdizione Compartimentale		Annotazioni
Numero	Denominazione	Comp.	Prog.va Iniziale (Km)	Prog.va Finale (Km)	Estesa (Km)	Suddivisione in tratti	Coeff.	Al Km		
7 VAR/C	VARIANTE DI CISTERNA DI LATINA	RM	49.450	54.700	5.250	dal Km 49.450	KI		54.700	3
7 VAR/B	VARIANTE DI POTENZA	PZ	466.550	468.300	1.750	466.550		468.300	4	nota Comp.to POTENZA CPZ-0014848-P 26-07-2013
9	VIA EMILIA	BO	0.000	262.387	262.387	0.000		262.387	5	DM 14/06/1965
9	VIA EMILIA	MI	262.387	317.260	54.873	262.387		317.260	5	DM 14/06/1965
9 DIR	TANGENZIALE EST DI LODI	MI	0.000	4.366	4.366	0.000		4.366	5	nota Comp.to MILANO GMI-0031719-P 25-07-2012
9 VAR	TANGENZIALE NORD OVEST DI PARMA	BO	0.000	18.644	18.644	0.000		12.200	4.5	nota Comp.to BOLOGNA 27451 06-12-2005
9 VAR/A	TANGENZIALE SUD DI PARMA	BO	0.000	7.375	7.375	12.200		18.644	4.5	nota Comp.to BOLOGNA CBO-0028305-P 14-07-2011
12	DELL'ABETONE E DEL BRENNERO	FI	3.219	7.030	3.811	0.000		7.375	4.5	nota Comp.to BOLOGNA CBO-0028305-P 14-07-2011
12	DELL'ABETONE E DEL BRENNERO	FI	25.788	30.400	4.612	3.219		7.030	3.5	nota Comp.to FIRENZE 8164 28-04-2005
12	DELL'ABETONE E DEL BRENNERO	FI	34.930	91.450	56.520	25.788		30.400	3.5	nota Comp.to FIRENZE 8164 28-04-2005
12	DELL'ABETONE E DEL BRENNERO	BO	91.450	225.374	133.924	34.930		91.450	3.5	nota Comp.to FIRENZE 8164 28-04-2005
			100.100	177.200		91.450		100.100	2.5	DM 14/06/1965
			177.200	192.000		177.200		192.000	3	DM 14/06/1965
			192.000	225.374		192.000		225.374	3	DM 14/06/1965
12	DELL'ABETONE E DEL BRENNERO	MI	225.374	245.820	20.446	225.374		238.013	3	DM 14/06/1965
			245.820	263.700		245.820		245.820	3.5	DM 14/06/1965
12	DELL'ABETONE E DEL BRENNERO	VE	245.820	263.700	17.880	245.820		263.700	3.5	nota Comp.to VENEZIA CVE-0028337-P 28-07-2011
12	DELL'ABETONE E DEL BRENNERO	VE	269.430	326.180	56.750	269.430		278.800	3.5	nota Comp.to VENEZIA CVE-0028337-P 28-07-2011
			278.800	294.000		278.800		294.000	0	Centro Abitato Consegnato VERONA
			294.000	305.100		294.000		305.100	4	nota Comp.to VENEZIA 702 04-12-2000
			305.100	326.180		305.100		326.180	2.5	nota Comp.to VENEZIA 702 04-12-2000
12 DIR.	DELL'ABETONE E DEL BRENNERO	BO	0.000	2.200	2.200	0.000		2.200	3	nota Comp.to BOLOGNA CBO-0028305-P 14-07-2011
12 RADD.	DELL'ABETONE E DEL BRENNERO	FI	0.000	9.500	9.500	0.000		9.500	3.5	nota Comp.to FIRENZE CF-I-0021174-I 14-09-2016
12 VAR.	VARIANTE DI ISOLA DELLA SCALA	VE	0.000	5.758	5.758	0.000		5.758	4	nota Comp.to VENEZIA CVE-0037825-P 09-09-2008
12 VAR/A	VARIANTE DI MIRANDOLA	BO	0.000	6.816	6.816	0.000		6.816	3	nota Comp.to BOLOGNA CBO-0028595-P 30-07-2012
12 VAR/B	VARIANTE DI PONTE A MORIANO	FI	0.000	4.000	4.000	0.000		4.000	3.5	nota Comp.to BOLOGNA CFI-0025476-I 09-09-2014
13	PONTEBANA	VE	7.252	63.297	56.045	7.252		9.220	4	DM 14/06/1965
			11.009	19.207		11.009		11.009	0	Centro Abitato Consegnato Mogliano Veneto
			19.207	26.090		19.207		26.090	4	DM 14/06/1965
			26.090	26.400		26.090		26.400	0	Centro Abitato Consegnato Treviso
			26.400	45.761		26.400		45.761	4	DM 14/06/1965
			45.761	50.900		45.761		50.900	3.5	DM 14/06/1965
			50.900	55.100		50.900		55.100	0	Centro Abitato Consegnato Conegliano
									3.5	DM 14/06/1965




Strade Statali		Giurisdizione Compartmentale				Giurisdizione Compartmentale				Giurisdizione Compartmentale		Annotazioni
Numero	Denominazione	Comp.	Prog.va Iniziale	Prog.va Finale	Estesa (Km)	Suddivisione in tratti		Coeff.				
			(Km)	(Km)		dal Km	al Km				KI	
13	PONTEBBANA	VE	7.252	63.297	56.045	55.100	63.297	2.5			DM 14/06/1965	
13	PONTEBBANA	TS	213.000	228.811	15.811	213.000	228.811	1.8			DM 14/06/1965	
14	DELLA VENEZIA GIULIA	VE	2.900	60.450	57.550	2.900	4.580	4			nota Comp.to VENEZIA 702 12-05-2005	
						4.580	5.622	0			Centro Abitato Consegnato Venezia	
						5.622	13.000	4			nota Comp.to VENEZIA 702 12-05-2005	
						13.000	34.270	3.5			nota Comp.to VENEZIA 702 12-05-2005	
						34.270	37.860	0			Centro Abitato Consegnato San Dona Piave	
						37.860	60.450	3			nota Comp.to VENEZIA 702 12-05-2005	
14	DELLA VENEZIA GIULIA	VE	67.350	76.061	8.711	67.350	76.061	3.5			nota Comp.to VENEZIA 702 12-05-2005	
14	DELLA VENEZIA GIULIA	TS	161.150	167.980	6.830	161.150	167.980	1.8			DM 14/06/1965	
14 RACC.	DELLA VENEZIA GIULIA	TS	0.000	1.995	1.995	0.000	1.995	2.5			DM 14/06/1965	
14 VAR.	VARIANTE DI PORTOGRUARO	VE	0.000	8.858	8.858	0.000	5.236	3.5			nota Comp.to VENEZIA CVE-0028585-P 30-07-2009	
						5.236	8.858	3.5			nota Comp.to VENEZIA CVE-0028966-P 02-09-2014	
14 VAR/A	VARIANTE DI MUSILE DI PIAVE	VE	0.000	6.760	6.760	0.000	6.760	3.5			nota Comp.to VENEZIA 702 12-05-2005	
14 VAR/B	VARIANTE DI SAN DONA' DI PIAVE	VE	0.000	5.600	5.600	0.000	5.600	3.5			nota Comp.to VENEZIA CVE-0028585-P 30-07-2009	
16	ADRIATICA	VE	4.340	69.514	65.174	4.340	7.200	5			DM 14/06/1965	
						7.200	20.600	4			DM 14/06/1965	
						20.600	25.000	0			Centro Abitato Consegnato Monselice	
						25.000	37.800	3			DM 14/06/1965	
						37.800	44.600	4			DM 14/06/1965	
						44.600	69.514	3			DM 14/06/1965	
16	ADRIATICA	BO	69.514	129.020	59.506	69.514	85.300	4.5			DM 14/06/1965	
						85.300	129.020	3			DM 14/06/1965	
16	ADRIATICA	BO	135.990	223.410	87.420	135.990	144.000	3			DM 14/06/1965	
						144.000	172.839	3.5			DM 14/06/1965	
						172.839	223.410	4.5			DM 14/06/1965	
16	ADRIATICA	AN	223.410	391.661	168.251	223.410	288.340	3			nota Comp.to ANCONA CAN-0015379-P 31-08-2012	
						288.340	308.790	4			nota Comp.to ANCONA CAN-0015379-P 31-08-2012	
						308.790	391.661	3			nota Comp.to ANCONA CAN-0015379-P 31-08-2012	
16	ADRIATICA	AQ	391.661	439.500	47.839	391.661	406.060	3			nota Comp.to ANCONA CAN-0015379-P 31-08-2012	
						391.661	411.310	4			nota Comp.to L'AQUILA CAQ-0022460-P 31-07-2008	
						406.060	411.310	3			DM 14/06/1965	
						411.310	416.060	4			nota Comp.to L'AQUILA CAQ-0022460-P 31-07-2008	
						416.060	421.600	3			DM 14/06/1965	
						421.600	431.730	4			nota Comp.to L'AQUILA CAQ-0022460-P 31-07-2008	




Strade Statali		Giurisdizione Compartimentale				Giurisdizione Compartimentale			Annotazioni	
Numero	Denominazione	Comp.	Prog.va Iniziale		Prog.va Finale	Estesa (Km)	Suddivisione in tratti		Coef.	
			(Km)	(Km)			dal Km	al Km		
16	ADRIATICA	AQ	391.861	439.500	47.839	431.730	437.940	439.500	3	DM 14/06/1965
16	ADRIATICA	AQ	459.430	524.600	65.170	459.430	524.600	524.600	4	nota Comp.to L'AQUILA CAG-0022460-P 31-07-2008
16	ADRIATICA	CB	524.600	542.500	17.900	524.600	531.880	531.880	3	nota Comp.to L'AQUILA 6347 05-04-2000
16	ADRIATICA	CB	543.200	559.877	16.677	531.880	542.500	542.500	2	DM 14/06/1965
16	ADRIATICA	BA	606.600	670.500	63.900	543.200	547.240	547.240	4	DM 14/06/1965
16	ADRIATICA	BA	681.100	859.900	178.800	606.600	670.500	670.500	2.5	DM 14/06/1965
16	ADRIATICA	BA	881.100	859.900	178.800	681.100	682.000	682.000	4	nota Comp.to BARI CBA-0029453-P 01-09-2009
16	ADRIATICA	BA	912.920	917.450	4.530	682.000	709.200	709.200	3	nota AC Puglia CDG-0462280-1 05-09-2018
16	ADRIATICA	BA	949.300	953.943	4.643	709.200	715.500	715.500	4	nota Comp.to BARI CBA-0029453-P 01-09-2009
16	ADRIATICA	BA	957.500	1.000.044	42.544	715.500	790.000	790.000	4.5	nota Comp.to BARI CBA-0029453-P 01-09-2009
16	ADRIATICA	BA	912.920	917.450	4.530	790.000	810.900	810.900	5	nota Comp.to BARI CBA-0029453-P 01-09-2009
16	ADRIATICA	BA	912.920	917.450	4.530	810.900	859.900	859.900	4.5	nota Comp.to BARI 21789 28-07-2000
16	ADRIATICA	BA	912.920	917.450	4.530	912.920	912.950	912.950	3	nota Comp.to BARI 21789 28-07-2000
16	ADRIATICA	BA	949.300	953.943	4.643	912.950	917.450	917.450	4	DM 14/06/1965
16	ADRIATICA	BA	957.500	1.000.044	42.544	949.300	953.943	953.943	2.5	nota Comp.to BARI CBA-0029453-P 01-09-2009
16	ADRIATICA	BA	957.500	1.000.044	42.544	957.500	962.200	962.200	3.5	nota Comp.to BARI CBA-0030712-P 26-08-2010
16	ADRIATICA	BA	957.500	1.000.044	42.544	962.200	984.205	984.205	3.5	nota Comp.to BARI CBA-0030712-P 26-08-2010
16	ADRIATICA	BA	957.500	1.000.044	42.544	984.205	1.000.044	1.000.044	2.5	nota Comp.to BARI CBA-0029453-P 01-09-2009
16 DIR./C	DEL PORTO DI PESCARA	AQ	0.000	3.300	3.300	0.000	3.300	3.300	5	nota Comp.to L'AQUILA CAG-0022460-P 31-07-2008
16 VAR	VARIANTE DI ALFONSINE	BO	0.000	8.573	8.573	0.000	8.573	8.573	3	nota Comp.to BOLOGNA CBO-0033351-P 17-09-2014
16 VAR/A	VARIANTE DI ARGENTA	BO	0.000	7.320	7.320	0.000	7.320	7.320	3	nota Comp.to BOLOGNA CBO-0030748-P 10-09-2015
17	DELL'APPENNINO ABRUZZESE ED APPULO SANNITICO	RM	0.000	12.250	12.250	0.000	12.250	12.250	3	nota Comp.to ROMA CRM-0020495-P 20-08-2014
17	DELL'APPENNINO ABRUZZESE ED APPULO SANNITICO	AQ	12.250	68.592	56.342	12.250	31.400	31.400	3	nota Comp.to L'AQUILA CAG-0022460-P 31-07-2008
17	DELL'APPENNINO ABRUZZESE ED APPULO SANNITICO	AQ	12.250	68.592	56.342	31.400	35.750	35.750	2.5	DM 14/06/1965
17	DELL'APPENNINO ABRUZZESE ED APPULO SANNITICO	AQ	88.287	151.035	62.748	35.750	68.592	68.592	3.5	nota Comp.to L'AQUILA CAG-0022460-P 31-07-2008
17	DELL'APPENNINO ABRUZZESE ED APPULO SANNITICO	CB	151.035	214.725	63.690	88.287	101.500	101.500	3.5	nota Comp.to L'AQUILA CAG-0022460-P 31-07-2008
17	DELL'APPENNINO ABRUZZESE ED APPULO SANNITICO	CB	151.035	214.725	63.690	101.500	151.035	151.035	3	nota Comp.to L'AQUILA CAG-0022460-P 31-07-2008
17	DELL'APPENNINO ABRUZZESE ED APPULO SANNITICO	CB	151.035	214.725	63.690	151.035	177.850	177.850	1.8	DM 14/06/1965
17	DELL'APPENNINO ABRUZZESE ED APPULO SANNITICO	CB	151.035	214.725	63.690	177.850	214.725	214.725	3	DM 14/06/1965 nota Comp.to CAMPOBASSO CCB-0011781-P 09-07-2009
17	DELL'APPENNINO ABRUZZESE ED APPULO SANNITICO	BA	273.379	284.000	10.621	273.379	284.000	284.000	3	nota Comp.to BARI CBA-0030712-P 26-08-2010
17	DELL'APPENNINO ABRUZZESE ED APPULO SANNITICO	BA	305.170	336.000	30.830	305.170	317.750	317.750	3	nota Comp.to BARI CBA-0030712-P 26-08-2010
17	DELL'APPENNINO ABRUZZESE ED APPULO SANNITICO	BA	305.170	336.000	30.830	317.750	321.000	321.000	3	nota Comp.to BARI CBA-0030712-P 26-08-2010
17	DELL'APPENNINO ABRUZZESE ED APPULO SANNITICO	BA	305.170	336.000	30.830	321.000	336.000	336.000	4	nota Comp.to BARI 21789 28-07-2000




Strade Statali		Giurisdizione Compartimentale			Giurisdizione Compartimentale			Giurisdizione Compartimentale		Annotazioni	
Numero	Denominazione	Comp.	Prog.va Iniziale		Estesa (Km)	Suddivisione in tratti		Coeff. KI			
			(Km)	(Km)		dal Km	al Km				
17 BIS	DELLA FUNIVIA DEL GRAN SASSO E DI CAMPO IMPERATOR	AQ	4.850	18.700	13.850	4.850	18.700	2		nota AC Abruzzo CDG-0452267-I 30-08-2018	
17 TER	DELL'APPENNINO ABRUZZESE	AQ	0.708	3.800	3.092	0.708	3.800	2		DM 28/12/1990 nota AC Abruzzo CDG-0452267-I 30-08-2018	
17 VAR	VARIANTE DI VOLTURARA	BA	0.000	14.250	14.250	0.000	14.250	3		nota Comp.to BARI CBA-0029453-P 01-09-2009	
17 VARIA	SERNIA - CASTEL DI SANGRO	CB	0.000	18.700	18.700	0.000	18.700	3		Comp.to CAMPOBASSO CCB-0015816-P 22-08-2012	
18	TIRRENA INFERIORE	NA	54.590	97.950	43.360	54.590	73.100	3.5		DM 14/06/1965	
18	TIRRENA INFERIORE	NA	204.820	220.610	15.790	73.100	97.950	2.5		DM 14/06/1965	
18	TIRRENA INFERIORE	PZ	220.610	243.786	23.176	212.400	220.610	2		DM 14/06/1965	
18	TIRRENA INFERIORE	CZ	243.786	389.000	145.214	212.400	220.610	3		DM 14/06/1965	
18	TIRRENA INFERIORE	CZ	417.000	535.132	118.132	220.610	243.786	3		DM 14/06/1965	
18 VAR	CILENTANA	NA	97.950	119.500	21.550	288.400	303.400	2.2		DM 14/06/1965	
18 VAR	CILENTANA	NA	119.500	126.700	7.200	303.400	349.600	2.5		DM 14/06/1965	
18 VAR	CILENTANA	NA	126.700	170.600	43.900	349.600	370.000	2.2		DM 14/06/1965	
19	DELLE CALABRIE	NA	0.000	102.170	102.170	370.000	389.000	2		DM 14/06/1965	
19	DELLE CALABRIE	PZ	102.170	109.600	7.430	417.000	435.300	2.2		DM 14/06/1965	
19	DELLE CALABRIE	CZ	277.960	365.700	87.740	435.300	442.400	2.5		DM 14/06/1965	
19 TER	DORSALE AULETTESE	NA	0.000	14.152	14.152	442.400	468.970	2.2		DM 14/06/1965	
20	DEL COLLE DI TENDA E DI VALLE ROJA	TO	80.740	110.401	29.661	468.970	497.500	2.8		DM 14/06/1965	
20	DEL COLLE DI TENDA E DI VALLE ROJA	GE	133.782	150.850	17.068	497.500	527.710	3		DM 14/06/1965	
21	DELLA MADDALENA	TO	2.700	59.708	57.008	527.710	535.132	3.5		DM 14/06/1965	
24	DEL MONGINEVRO	TO	55.200	96.540	41.340	535.132	571.000	3		DM 14/06/1965	
25	DEL MONGENISIO	TO	15.634	70.060	54.426	571.000	583.000	3		DM 14/06/1965	




Strade Statali		Giurisdizione Compartimentale			Giurisdizione Compartimentale			Giurisdizione Compartimentale		Annotazioni
Numero	Denominazione	Comp.	Prog.va iniziale	Prog.va Finale	Estesa (Km)	Suddivisione in tratti		Coeff.		
			(Km)	(Km)		dal Km	al Km		Kl	
25	DEL MONCENISIO	TO	15.634	70.060	54.426	51.695	70.060	2,5	nota Comp.to TORINO 9228 20-04-2005	
26	DELLA VALLE D'AOSTA	TO	1.950	48.205	46.255	1.950	48.205	3	nota Comp.to TORINO 9228 20-04-2005	
26	DELLA VALLE D'AOSTA	AO	48.205	156.346	108.141	48.205	97.000	3	nota Comp.to AOSTA 857 03-02-2005	
						97.000	102.200	5	nota Comp.to AOSTA CAO-0005918-P 29-07-2008	
						102.200	107.700	4	nota Comp.to AOSTA CAO-0005918-P 29-07-2008	
						107.700	144.275	3	nota Comp.to AOSTA CAO-0005918-P 29-07-2008	
						144.275	156.346	2	nota Comp.to AOSTA 857 03-02-2005	
26 DIR.	DELLA VALLE D'AOSTA	AO	0.000	9.580	9.580	0.000	3.300	3	DM 14/06/1965	
						3.300	8.375	4	nota Comp.to AOSTA CAO-0005918-P 29-07-2008	
						8.375	9.580	5	nota Comp.to AOSTA CAO-0005918-P 29-07-2008	
27	DEL GRAN SAN BERNARDO	AO	0.000	6.110	6.110	0.000	4.200	0	nota Comp.to AOSTA CAO-0007857-P 04-09-2015	
						4.200	6.110	5	nota Comp.to AOSTA 857 03-02-2005	
27	DEL GRAN SAN BERNARDO	AO	7.420	33.910	26.490	7.420	20.000	5	nota Comp.to AOSTA 857 03-02-2005	
						20.000	33.910	2	nota Comp.to AOSTA 857 03-02-2005	
27 VAR.	VARIANTE DI GIGNOD	AO	0.000	2.187	2.187	0.000	2.187	5	nota Comp.to AOSTA CAO-0008208-P 27-08-2009	
28	DEL COLLE DI NAVA	TO	8.300	94.944	86.644	8.300	94.944	3,5	nota Comp.to TORINO 9228 20-04-2005	
28	DEL COLLE DI NAVA	GE	94.944	108.200	13.256	94.944	108.200	4	nota Comp.to GENOVA CGE-0010490-P 19-09-2008	
28	DEL COLLE DI NAVA	GE	110.600	128.000	17.400	110.600	128.000	4	nota Comp.to GENOVA CGE-0010490-P 19-09-2008	
28	DEL COLLE DI NAVA	GE	130.000	138.500	8.500	130.000	138.500	4	nota Comp.to GENOVA CGE-0010490-P 19-09-2008	
28 VAR	VARIANTE DI CHIUSAVECCHIA	GE	0.000	2.300	2.300	0.000	2.300	4	ex NSA 342 - nota Comp.to GENOVA CGE-0007576-P 20-07-2010	
28 VAR/A	VARIANTE DI PIEVE DI TECCO	GE	0.000	2.300	2.300	0.000	2.300	4	ex NSA 375 - nota Comp.to GENOVA CGE-0008127-P 10-06-2011	
29	DEL COLLE DI CADIBONA	GE	115.150	132.647	17.497	115.150	132.647	3	DM 14/06/1965	
29 VAR	VARIANTE DI CARCARE E COLLINA VISPA	GE	0.000	4.480	4.480	0.000	4.480	4	ex NSA 338 - nota Comp.to GENOVA CGE-0007576-P 20-07-2010	
30	DI VAL BORMIDA	GE	67.580	68.760	1.180	67.580	68.760	2,5	DM 14/06/1965	
32	TICINESE	TO	3.962	32.640	28.678	3.962	32.640	4	nota Comp.to TORINO 9228 20-04-2005	
33	DEL SEMPIONE	MI	11.151	56.006	44.855	11.151	55.710	5	DM 14/06/1965	
						55.710	56.006	3,8	DM 14/06/1965	
33	DEL SEMPIONE	TO	56.006	144.430	88.424	56.006	144.430	4,5	nota Comp.to TORINO 9228 20-04-2005	
34	DEL LAGO MAGGIORE	TO	0.000	39.339	39.339	0.000	39.339	4,5	nota Comp.to TORINO 9228 20-04-2005	
35	DEI GIOVI	GE	12.616	40.517	27.901	12.616	40.517	3	DM 14/06/1965	
36	DEL LAGO DI COMO E DELLO SPLUGA	MI	8.555	149.519	140.964	8.555	95.628	5	DM 14/06/1965	
						95.628	122.600	3,5	DM 14/06/1965	
						122.600	149.519	2	DM 14/06/1965	
36 RACC	RACCORDO LECCO - VALSASSINA	MI	0.000	9.015	9.015	0.000	9.015	5	nota Comp.to MILANO CMI-0031719-P 25-07-2012	




Strade Statali		Giurisdizione Compartimentale				Giurisdizione Compartimentale			Annotazioni	
		Comp.	Prog. va Iniziale (Km)	Prog. va Finale (Km)	Estesa (Km)	dal Km	al Km	Coeff.		
Numero	Denominazione									
37	DEL MALOJA	MI	0.000	10.012	10.012	0.000	10.012	3,5	DM 14/06/1965	
38	DELLO STELVIO	MI	8.150	124.306	116.156	8.150	31.800	3,5	DM 14/06/1965	
						31.800	44.900	4,5	DM 14/06/1965	
						44.900	96.900	3	DM 14/06/1965	
						96.900	108.500	4,5	DM 14/06/1965	
						108.500	124.306	1	DM 14/06/1965	
38 DIR/A	DELLO STELVIO	MI	0.000	1.700	1.700	0.000	1.700	3	DM 14/06/1965	
38 DIR/B	DELLO STELVIO	MI	0.000	0.200	0.200	0.000	0.200	1	DM 14/06/1965	
38 VAR.	VARIANTE DI MORBEGNO	MI	0.000	18.415	18.415	0.000	9.301	5	nota Comp.to MILANO CMI-0030725-P 16-09-2014	
38 VAR/A	VARIANTE DI BORMIO	MI	0.000	1.335	1.335	0.000	1.335	3	nota AC Lombardia CDG-0541238-I 25-09-2019	
39	DEL PASSO DI APRICA	MI	0.000	29.080	29.080	0.000	10.000	2,5	DM 14/06/1965	
						10.000	15.000	4	DM 14/06/1965	
						15.000	29.080	2,5	DM 14/06/1965	
42	DEL TONALE E DELLA MENDOLA	MI	21.800	147.846	126.046	21.800	28.200	5	nota Comp.to MILANO CMI-0036582-P 24-07-2008	
						28.200	82.200	3	nota Comp.to MILANO CMI-0036582-P 24-07-2008	
						82.200	135.900	1,5	nota Comp.to MILANO CMI-0036582-P 24-07-2008	
						135.900	147.846	4	nota Comp.to MILANO CMI-0036582-P 24-07-2008	
42 DIR	DEL TONALE E DELLA MENDOLA	MI	0.000	0.800	0.800	0.000	0.800	4	nota Comp.to MILANO CMI-002750-I-P 21-09-2016	
45	DIVAL TREBBIA	GE	11.150	53.729	42.579	11.150	29.658	3	nota Comp.to GENOVA CGE-0010490-P 19-09-2008	
						29.658	53.729	2,5	nota Comp.to GENOVA CGE-0010490-P 19-09-2008	
45	DIVAL TREBBIA	BO	61.720	141.162	79.442	61.720	133.800	2,5	DM 14/06/1965	
						133.800	135.700	3,5	DM 14/06/1965	
						135.700	141.162	0	nota Comp.to BOLOGNA CBO-0030748-P 10-09-2015	
45 BIS	GARDESANA OCCIDENTALE	MI	47.948	106.848	56.900	47.948	52.948	5	DM 14/06/1965	
						52.948	106.848	3	DM 14/06/1965	
45 TER	GARDESANA OCCIDENTALE	MI	0.000	4.500	4.500	0.000	4.500	5	nota Comp.to MILANO CMI-0031719-P 25-07-2012	
45 VAR	DEL TORRENTE BISAGNO	GE	0.000	0.630	0.630	0.000	0.630	4	ex NSA 293 - nota Comp.to GENOVA CGE-0010490-P 19-09-2008	
47	DELLA VALSUGANA	VE	29.950	73.000	43.050	29.950	73.000	4	nota Comp.to VENEZIA 702 12-05-2005	
50	DEL GRAPPA E DEL PASSO ROLLE	VE	0.000	43.860	43.860	0.000	3.000	2,8	DM 14/06/1965	
						3.000	3.480	3,5	DM 14/06/1965	
						3.480	10.712	0	Centro Abitato Consegnato Belluno	
						10.712	12.400	3,5	DM 14/06/1965	
						12.400	32.445	2,8	DM 14/06/1965	
						32.445	35.455	3,5	DM 14/06/1965	
						35.455	39.226	0	Centro Abitato Consegnato Feltre	




Strade Statali		Giurisdizione Compartimentale				Giurisdizione Compartimentale			Annotazioni	
Numero	Denominazione	Comp.	Prog.va Iniziale	Prog.va Finale	Estesa	Suddivisione in tratti		Coeff.		
		(Km)	(Km)	(Km)	(Km)	dal Km	al Km			
50	DEL GRAPPA E DEL PASSO ROLLE	VE	0.000	43.860	43.860	39.226	42.226	3,5	DM 14/06/1965	
						42.226	43.860	2,5	DM 14/06/1965	
50 BIS/VAR	DEL GRAPPA E DEL PASSO ROLLE	VE	0.000	19.818	19.818	0.000	10.300	3	nota Comp.to VENEZIA 702 12-05-2005	
						10.300	19.818	4	nota Comp.to VENEZIA CVE-0028585-P 30-07-2009	
51	DI ALEMAGNA	VE	0.000	118.150	118.150	0.000	5.950	3	DM 14/06/1965	
						5.950	13.230	0	Centro Abitato Consegnato Vittorio Veneto	
						13.230	15.300	3	DM 14/06/1965	
						15.300	24.396	2,5	DM 14/06/1965	
						24.396	35.500	2,5	nota Comp.to VENEZIA CVE-0028585-P 30-07-2009	
						35.500	97.000	3,5	DM 14/06/1965	
						97.000	110.000	4,5	DM 14/06/1965	
						110.000	118.150	2	DM 14/06/1965	
51 BIS	DI ALEMAGNA	VE	0.000	12.480	12.480	0.000	12.480	3,5	DM 14/06/1965	
52	CARNICA	VE	64.137	110.200	46.063	64.137	89.031	2,5	DM 14/06/1965	
						89.031	110.200	3	DM 14/06/1965	
52 BIS	CARNICA	TS	0.882	32.875	31.993	0.882	32.875	1,8	DM 14/06/1965	
52 BIS/DIR	CARNICA	TS	0.000	2.320	2.320	0.000	2.320	2,5	nota Comp.to TRIESTE CTS-0008555-P 07-09-2016	
53	POSTUMIA	VE	4.065	22.950	18.885	4.065	5.900	4,5	DM 14/06/1965	
						5.900	22.950	4,5	nota Comp.to VENEZIA 702 12-05-2005	
54	DEL FRIULI	TS	4.320	34.121	29.801	4.320	19.000	2,5	DM 14/06/1965	
						19.000	34.121	2	DM 14/06/1965	
54	DEL FRIULI	TS	81.325	104.582	23.257	81.325	104.582	1,8	DM 14/06/1965	
54 DIR	DEL FRIULI	TS	0.000	3.270	3.270	0.000	3.270	3	nota Comp.to TRIESTE (ex NSA 118) 15347/05 07-07-2005	
55	DELL'ISONZO	TS	2.922	18.520	15.598	2.922	18.520	2	DM 14/06/1965	
56	DELLA CARNIOLA	TS	9.229	9.510	0.281	9.229	9.510	1,8	DM 14/06/1965	
62	DELLA CISA	GE	2.400	7.950	5.550	2.400	7.950	3	DM 14/06/1965	
62	DELLA CISA	FI	7.950	56.214	48.264	7.950	56.214	3	nota Comp.to FIRENZE CFI-0021174-1 14-09-2016	
62	DELLA CISA	BO	56.214	120.528	64.314	56.214	95.160	2,5	DM 14/06/1965	
						95.160	108.600	3	DM 14/06/1965	
						108.600	111.260	3,5	DM 14/06/1965	
						111.260	120.528	0	nota Comp.to BOLOGNA CBO-0030748-P 10-09-2015	
63	DEL VALICO DEL CERRETO	FI	0.000	35.691	35.691	0.000	35.691	2,5	DM 14/06/1965	
63	DEL VALICO DEL CERRETO	BO	35.691	106.500	70.809	35.691	105.000	2,5	DM 14/06/1965	
						105.000	106.500	3,5	DM 14/06/1965	
63 VAR.	VARIANTE DI BOCCO	BO	0.000	1.500	1.500	0.000	1.500	3	nota AC Emilia Romagna CDG-0460506-I 05-09-2018	




Strade Statali		Giurisdizione Compartimentale				Giurisdizione Compartimentale				Annotazioni	
Numero	Denominazione	Comp.	Prog.va Iniziale		Estesa (Km)	Prog.va Finale		Suddivisione in tratti	Coeff.	Cl	
			(Km)	(Km)		(Km)	al Km				
64	PORRETTANA	FI	0.800	31.110	30.310	31.110	38.740	0.800	31.110	3	nota Comp.to FIRENZE CF-I-0021174-I 14-09-2016
64	PORRETTANA	BO	31.110	38.740	7.630	31.110	38.740	31.110	38.740	2.5	DM 14/06/1965
64	PORRETTANA	BO	48.814	75.620	29.806	45.814	75.620	0.000	45.814	2.5	DM 14/06/1965
64	PORRETTANA	BO	82.450	142.187	59.737	82.450	85.000	82.450	85.000	2.5	DM 14/06/1965
						85.000	104.600	85.000	104.600	4.5	DM 14/06/1965
						104.600	134.500	104.600	134.500	3	DM 14/06/1965
						134.500	137.580	134.500	137.580	4	DM 14/06/1965
						137.580	142.187	137.580	142.187	0	DM 14/06/1965
64 VAR	VARIANTE DI SASSO MARCONI	BO	0.000	8.782	8.782	0.000	8.782	0.000	8.782	3	nota Comp.to BOLOGNA CBO-0030748-P 10-09-2015
64 VAR/A	DI GAGGIO MONTANO	BO	0.000	6.950	6.950	0.000	6.950	0.000	6.950	3	nota Comp.to BOLOGNA CBO-0028305-P 14-07-2011
65	DELLA FUTA	FI	4.903	61.965	57.062	4.903	9.900	4.903	9.900	4	nota Comp.to BOLOGNA CBO-0030748-P 10-09-2015 DM 14/06/1965 nota AC Toscana CDG-0696383-I 28-12-2018
66	PISTOIESE	FI	40.470	67.650	27.180	40.470	43.800	40.470	43.800	3.5	DM 14/06/1965 nota AC Toscana CDG-0696383-I 28-12-2018
67	TOSCO ROMAGNOLA	FI	14.800	92.670	77.870	14.800	17.758	14.800	17.758	3.5	DM 14/06/1965 nota AC Toscana CDG-0696383-I 28-12-2018 nota Comp.to FIRENZE CF-I-0021174-I 14-09-2016
						17.758	24.773	17.758	24.773	0	T.I. PONTERERA
						24.773	34.038	24.773	34.038	3.5	nota Comp.to FIRENZE CF-I-0021174-I 14-09-2016
						34.038	41.625	34.038	41.625	0	T.I. SAN MINIATO
						41.625	47.500	41.625	47.500	3.5	nota Comp.to FIRENZE CF-I-0021174-I 14-09-2016
						47.500	52.100	47.500	52.100	0	T.I. EMPOLI
						52.100	65.680	52.100	65.680	3.5	nota Comp.to FIRENZE CF-I-0021174-I 14-09-2016
						65.680	88.678	65.680	88.678	0	T.I. LASTRA A SIGNA
						88.678	92.670	88.678	92.670	4	nota Comp.to FIRENZE CF-I-0021174-I 14-09-2016
67	TOSCO ROMAGNOLA	FI	93.300	142.269	48.969	93.300	101.867	93.300	101.867	4	nota Comp.to FIRENZE CF-I-0021174-I 14-09-2016
67	TOSCO ROMAGNOLA	BO	142.269	232.377	90.108	142.269	142.269	142.269	142.269	2.5	nota Comp.to FIRENZE CF-I-0021174-I 14-09-2016
						142.269	183.200	142.269	183.200	2.5	DM 14/06/1965
						183.200	197.100	183.200	197.100	3.5	DM 14/06/1965
						197.100	210.500	197.100	210.500	3	DM 14/06/1965
						210.500	232.377	210.500	232.377	4.5	nota Comp.to BOLOGNA 27451 06-12-2005
67 BIS	TOSCO ROMAGNOLA	FI	0.000	19.700	19.700	0.000	19.700	0.000	19.700	3.5	nota Comp.to FIRENZE CF-I-0021174-I 14-09-2016
67 VAR	VARIANTE DI ELLERA	FI	0.000	0.800	0.800	0.000	0.800	0.000	0.800	4	nota Comp.to FIRENZE CF-I-0021174-I 14-09-2016
68	DIVAL CECINA	FI	1.575	68.580	67.005	1.575	5.000	1.575	5.000	3	DM 14/06/1965 nota AC Toscana CDG-0696383-I 28-12-2018
71	UMBRO CASENTINESE ROMAGNOLA	PG	12.572	28.228	15.656	12.572	26.228	12.572	26.228	2.5	DM 14/06/1965 nota AC Toscana CDG-0696383-I 28-12-2018




Strade Statali		Giurisdizione Compartimentale				Giurisdizione Compartimentale				Annotazioni	
		Comp.	Prog.va Iniziale (Km.)	Prog.va Finale (Km.)	Estesa (Km.)	dal Km	al Km	Coef.			
Numero	Denominazione										
71	UMBRO CASENTINESE ROMAGNOLA	PG	12.572	28.228	15.656	26.228	26.228	3.5	DM 14/06/1965		
71	UMBRO CASENTINESE ROMAGNOLA	PG	29.594	110.173	80.579	29.594	31.594	3.5	DM 14/06/1965		
71	UMBRO CASENTINESE ROMAGNOLA	FI	110.173	111.115	0.942	110.173	111.115	2.5	DM 14/06/1965 nota AC Toscana CDG-0696383-I 28-12-2018		
72	DI SAN MARINO	BO	0.000	10.654	10.654	0.000	10.654	3	DM 14/06/1965		
73	SENESE ARETINA	FI	100.487	150.900	50.413	100.487	150.900	4.5	nota Comp.to FIRENZE CF-I-0021174-I 14-09-2016		
73	SENESE ARETINA	FI	167.398	178.450	11.052	167.398	178.450	4	nota Comp.to FIRENZE CF-I-0025476-I 09-09-2014		
73 BIS	DI BOCCA TRABARIA	PG	0.000	16.804	16.804	0.000	16.804	2.5	nota Comp.to PERUGIA CPG-0019757-P 17-09-2008		
73 BIS	DI BOCCA TRABARIA	AN	16.804	68.940	52.136	16.804	68.940	2	DM 14/06/1965		
73 BIS	DI BOCCA TRABARIA	AN	72.280	111.570	39.290	72.280	78.000	2	DM 14/06/1965		
73 BIS/VAR	DI URBINO	AN	0.000	3.050	3.050	0.000	111.570	4	nota Comp.to ANCONA 5315 09-05-2005		
73 VAR	SENESE ARETINA	FI	150.900	163.200	12.300	150.900	163.200	4.5	nota Comp.to ANCONA CAN-0021570-P 26-08-2008		
74	MAREMMANA	RM	77.803	81.154	3.351	77.803	81.154	1.5	nota Comp.to FIRENZE CF-I-0021270-P 06-08-2013		
74	MAREMMANA	PG	81.154	91.650	10.496	81.154	91.650	1.5	DM 14/06/1965		
75	CENTRALE UMBRA	PG	0.000	25.480	25.480	0.000	25.480	4.6	nota Comp.to PERUGIA CPG-0018444-P 28-08-2009		
76	DELLA VAL D'ESINO	PG	0.000	3.314	3.314	0.000	3.314	3.6	nota Comp.to PERUGIA CPG-0018444-P 28-08-2009		
76	DELLA VAL D'ESINO	AN	3.314	74.444	71.130	3.314	8.700	2	DM 14/06/1965		
76 dir	DELL' AEROPORTO RAFFAELLO SANZIO	AN	0.000	1.691	1.691	0.000	1.691	4	nota Comp.to ANCONA 5315 09-05-2005		
77	DELLA VAL DI CHIANTI	AN	52.556	109.900	57.344	52.556	109.900	4	nota Comp.to ANCONA 5315 09-05-2005		
77 DIR.	DELLA VAL DI CHIANTI	AN	83.540	87.450	3.910	83.540	87.450	2	nota Comp.to ANCONA CAN-0003067-P 16-02-2012		
77 DIR.	DELLA VAL DI CHIANTI	AN	91.210	94.848	3.638	91.210	94.848	2	nota AC Marche CDG-0654280-I 05-12-2018		
77 DIR.	DELLA VAL DI CHIANTI	AN	95.489	104.362	8.873	95.489	104.362	2	nota AC Marche CDG-0654280-I 05-12-2018		
77 DIR./VAR.	VARIANTE DI VILLA POTENZA	AN	0.000	2.680	2.680	0.000	2.680	2	nota AC Marche CDG-0654280-I 05-12-2018		
77 VAR	DELLA VAL DI CHIANTI	PG	0.000	17.075	17.075	0.000	17.075	4	nota Comp.to PERUGIA CPG-0015207-P 19-09-2016		
77 VAR	DELLA VAL DI CHIANTI	AN	17.075	17.420	0.345	17.075	17.420	4	nota Comp.to ANCONA CAN-0015941-P 21-09-2016		
77 VAR	DELLA VAL DI CHIANTI	PG	17.420	17.775	0.355	17.420	17.775	4	nota Comp.to PERUGIA CPG-0015207-P 19-09-2016		
77 VAR	DELLA VAL DI CHIANTI	AN	17.775	40.929	23.154	17.775	40.929	4	nota Comp.to ANCONA CAN-0015941-P 21-09-2016		
78	PICENA	AN	0.000	74.330	74.330	0.000	74.330	1.8	nota AC Marche CDG-0412562-I 15-07-2019		
79	TERNANA	RM	0.000	19.010	19.010	0.000	19.010	3.5	nota Comp.to ROMA CRM-0020495-P 20-08-2014		
79	TERNANA	PG	19.010	21.232	2.222	19.010	21.232	2.9	nota Comp.to PERUGIA CPG-0017727-P 27-07-2011		
79 BIS	TERNANA	PG	0.000	7.968	7.968	0.000	7.968	2.5	nota Comp.to PERUGIA CPG-0017204-P 16-09-2014		




Strade Statali		Giurisdizione Compartimentale				Giurisdizione Compartimentale			Annotazioni	
Numero	Denominazione	Comp.	Prog.va Iniziale		Prog.va Finale	Estesa (Km)	Suddivisione in tratti		Coeff.	
			(Km)	(Km)			dal Km	al Km		
80	DEL GRAN SASSO D'ITALIA	AQ	0.000	82.500	82.500	82.500	0.000	4.480	0	Centro Abitato Consegnato L'AQUILA nota Comp.to L'AQUILA CAG-0022121-P 03-09-2009
80	DEL GRAN SASSO D'ITALIA	AQ	94.500	100.058	5.558	94.500	98.950	98.950	3	nota Comp.to L'AQUILA CAG-0022121-P 03-09-2009
80 DIR.	DEL GRAN SASSO D'ITALIA	AQ	0.000	5.542	5.542	0.000	0.000	5.542	1.8	Centro Abitato Consegnato GIULIANOVA DM 14/06/1965 nota AC Abruzzo CDG-0452267-I 30-08-2018
80 RACC.	DI TERAMO	AQ	0.000	17.341	17.341	0.000	15.820	17.341	5	nota Comp.to L'AQUILA CAG-0022121-P 03-09-2009
80 VAR.	VARIANTE DI TERAMO	AQ	0.000	5.526	5.526	0.000	0.000	5.526	4	nota Comp.to L'AQUILA CAG-0022170-P 03-09-2009
81	PICENO APRUTINA	AN	3.460	11.498	8.038	3.460	3.460	11.498	2.5	nota Comp.to L'AQUILA CAG-0024450-P 03-08-2011 DM 14/06/1965
81	PICENO APRUTINA	AQ	11.498	186.070	174.572	11.498	33.300	33.300	2.5	nota Comp.to L'AQUILA CAG-0022121-P 03-09-2009
						33.300	35.246	35.246	2.5	DM 14/06/1965
						35.246	88.070	88.070	2.5	nota Comp.to L'AQUILA CAG-0022121-P 03-09-2009
						88.070	103.000	103.000	1.5	nota Comp.to L'AQUILA CAG-0022460-P 31-07-2008
						103.000	127.000	127.000	2	nota Comp.to L'AQUILA CAG-0022460-P 31-07-2008
						127.000	132.710	132.710	2.5	nota Comp.to L'AQUILA CAG-0022460-P 31-07-2008
						132.710	134.665	134.665	3	DM 14/06/1965
						134.665	136.350	136.350	2.5	nota Comp.to L'AQUILA CAG-0022460-P 31-07-2008
						136.350	140.740	140.740	3	DM 14/06/1965
						140.740	144.100	144.100	1.8	DM 14/06/1965
						144.100	172.000	172.000	3	nota Comp.to L'AQUILA CAG-0022460-P 31-07-2008
						172.000	185.900	185.900	2.5	nota Comp.to L'AQUILA CAG-0022460-P 31-07-2008
						185.900	186.070	186.070	1.8	DM 14/06/1965 nota Comp.to L'AQUILA CAG-0029434-P 14-10-2014
83	MARSICANA	AQ	0.000	81.000	81.000	81.000	0.000	75.815	1.8	DM 14/06/1965 nota AC Abruzzo CDG-0452267-I 30-08-2018
							75.815	81.000	2.5	DM 14/06/1965
84	FRENTANA	AQ	0.000	90.340	90.340	90.340	0.000	50.320	1.8	DM 14/06/1965 nota AC Abruzzo CDG-0452267-I 30-08-2018
							50.320	57.000	2.5	nota Comp.to L'AQUILA CAG-0022121-P 03-09-2009
							57.000	74.800	1.8	DM 14/06/1965 nota AC Abruzzo CDG-0452267-I 30-08-2018
							74.800	90.340	2.5	DM 14/06/1965 nota AC Abruzzo CDG-0452267-I 30-08-2018
85	VENAFRANA	NA	0.000	8.000	8.000	8.000	0.000	8.000	3	DM 14/06/1965
85	VENAFRANA	CB	8.000	16.050	8.050	8.000	8.000	16.050	3.5	DM 14/06/1965
85	VENAFRANA	CB	17.500	44.220	26.720	17.500	17.500	22.000	3.5	DM 14/06/1965




Strade Statali		Giurisdizione Compartimentale				Giurisdizione Compartimentale				Amndazioni	
Numero	Denominazione	Comp.	Prog.va Iniziale	Prog.va Finale	Estesa (Km)	Suddivisione in tratti		Coeff. Kl			
			(Km)	(Km)		dal Km	al Km				
85	VENAFRANA	CB	17.500	44.220	26.720	22.000	43.700	2.5			DM 14/06/1965
85 VAR	VARIANTE DI VENAFRO	CB	0.200	8.550	8.350	0.200	8.550	2.5			nota Comp.to CAMPOBASSO 1967/05 13-10-2005
87	SANNITICA	NA	78.573	105.850	27.277	78.573	105.850	3.5			nota Comp.to CAMPOBASSO CCB-0011781-P 09-07-2009
87	SANNITICA	CB	105.850	169.300	63.450	105.850	125.045	2			nota Comp.to NAPOLI CNA-0035554-P 06-09-2012
						125.045	142.180	3			DM 14/06/1965
						142.180	160.400	2			DM 14/06/1965
						160.400	169.300	3			nota Comp.to CAMPOBASSO CCB-0015816-P 22-08-2012
87	SANNITICA	CB	178.500	221.188	42.688	178.500	221.188	3			nota Comp.to CAMPOBASSO CCB-0015816-P 22-08-2012
87 VAR.	FALCIONINA	CB	0.000	7.871	7.871	0.000	7.871	2			nota AC Molise CDG-0067644-1 05-02-2019
89	GARGANICA	BA	1.850	63.350	61.500	1.850	14.000	3.5			nota Comp.to BARI 21789 28-07-2000
						14.000	63.350	2.5			nota Comp.to BARI 21789 28-07-2000
89	GARGANICA	BA	76.270	199.850	123.560	76.270	108.355	3			DM 14/06/1965
						108.355	145.200	2.5			nota Comp.to BARI 21789 28-07-2000
						145.200	163.200	3.5			nota Comp.to BARI 21789 28-07-2000
						163.200	199.850	4			nota Comp.to BARI 21789 28-07-2000
89 DIR./B	GARGANICA	BA	0.000	11.832	11.832	0.000	11.832	2.5			nota Comp.to BARI CBA-0030712-P 26-08-2010
90	DELLE PUGLIE	NA	0.000	48.320	48.320	0.000	37.520	3			DM 14/06/1965
						37.520	48.320	3.5			nota Comp.to BARI 21789 28-07-2000
90	DELLE PUGLIE	BA	48.320	81.000	32.680	48.320	56.390	3.5			nota Comp.to BARI 21789 28-07-2000
						56.390	75.590	3			nota Comp.to BARI 21789 28-07-2000
						75.590	81.000	3.5			DM 14/06/1965
90 BIS	DELLE PUGLIE	NA	0.000	45.300	45.300	0.000	26.800	3			DM 14/06/1965
						26.800	45.300	2.5			DM 14/06/1965
90 DIR	DELLE PUGLIE	NA	0.000	5.150	5.150	0.000	5.150	3			nota Comp.to NAPOLI 37787 06-12-2005
90 VAR	VARIANTE DI GROTTAMARDA	NA	0.000	5.738	5.738	0.000	5.738	3			nota Comp.to NAPOLI CNA-0038170-P 21-09-2016
91	DELLA VALLE DEL SELE	NA	108.790	129.635	20.845	108.790	129.635	3			DM 14/06/1965
91 RACC.	DELLA VALLE DEL SELE	NA	0.000	1.400	1.400	0.000	1.400	3			nota Comp.to NAPOLI CNA-0035554-P 06-09-2012
92	DELL'APPENNINO MERIDIONALE	PZ	5.545	100.700	95.155	5.545	60.500	2.5			DM 14/06/1965
						60.500	100.700	2			DM 14/06/1965
92	DELL'APPENNINO MERIDIONALE	PZ	112.700	128.500	15.800	112.700	128.500	2			DM 14/06/1965
92	DELL'APPENNINO MERIDIONALE	PZ	153.804	154.721	0.917	153.804	154.721	1.8			nota AC Basilicata CDG-0620886-I 21-11-2018
93	APPULO LUCANA	BA	2.835	41.570	36.735	2.835	26.300	3.5			nota Comp.to BARI 21789 28-07-2000
						26.300	41.570	3			nota Comp.to BARI 21789 28-07-2000




Strade Statali		Giurisdizione Compartimentale				Giurisdizione Compartimentale				Amndazioni	
Numero	Denominazione	Comp.	Prog.va Iniziale	Prog.va Finale	Estesa (Km)	Suddivisione in tratti		Coeff. KI			
			(Km)	(Km)		dal Km	al Km				
93	APPULO LUCANA	PZ	41.570	74.988	33.418	41.570	57.000	57.000	74.988	2	DM 14/06/1965
94	DEL VARCO DI PIETRASTRETTA	PZ	25.950	26.570	0.620	25.950	26.570	25.950	26.570	3	DM 14/06/1965
94 DIR.	DEL VARCO DI PIETRASTRETTA	PZ	0.000	11.568	11.568	0.000	11.568	0.000	11.568	3	nota Comp.to POTENZA CPZ-001631-P 25-08-2013
95	DI BRIENZA	PZ	0.850	1.900	1.050	0.850	1.900	0.850	1.900	2	DM 14/06/1965
95	DI BRIENZA	PZ	27.644	30.834	3.190	27.644	30.834	27.644	30.834	2	nota Comp. To POTENZA CPZ-0019418-P 02-09-2014
95 VAR	VARIANTE TITO-BRIENZA	PZ	0.000	15.788	15.788	0.000	15.788	0.000	15.788	3	nota Comp.to POTENZA 19992 21-10-2004
96	BARESE	BA	57.350	121.450	64.100	57.350	66.300	57.350	66.300	3	nota Comp.to BARI CBA-0030712-P 26-08-2010
96 BIS	BARESE	PZ	0.000	27.900	27.900	0.000	27.900	0.000	27.900	2.5	DM 20/04/1969
99	DI MATERA	BA	1.900	10.420	8.520	1.900	3.150	1.900	3.150	3	nota Comp.to BARI CBA-29819-P 04-09-2013
99	DI MATERA	PZ	10.420	16.610	6.190	3.150	10.420	3.150	10.420	4.5	nota Comp.to BARI CBA-26839-P 08-08-2014
99 RACC.	DI MATERA	BA	0.000	1.040	1.040	0.000	1.040	0.000	1.040	4	nota Comp.to POTENZA CPZ-0016341-P 26-08-2013
100	DI GIOIA DEL COLLE	BA	4.615	66.700	62.085	4.615	12.300	4.615	12.300	3	nota AC Puglia CDG-0495405-I 03-09-2019
101	SALENTINA DI GALLIPOLI	BA	1.907	38.500	36.593	1.907	42.800	1.907	42.800	4	DM 14/06/1965
106	JONICA	CZ	6.910	175.929	169.019	6.910	34.700	6.910	34.700	3.5	nota Comp.to BARI 21789 28-07-2000
						34.700	66.200	34.700	66.200	4	DM 14/06/1965
						66.200	94.600	66.200	94.600	3	DM 14/06/1965
						94.600	110.700	94.600	110.700	2.5	DM 14/06/1965
						110.700	137.800	110.700	137.800	3	DM 14/06/1965
						137.800	161.000	137.800	161.000	2.2	DM 14/06/1965
						161.000	175.929	161.000	175.929	3	DM 14/06/1965
106	JONICA	CZ	191.300	330.035	138.735	191.300	204.450	191.300	204.450	3	DM 14/06/1965
						204.450	243.000	204.450	243.000	2.5	DM 14/06/1965
						243.000	249.950	243.000	249.950	3.5	DM 14/06/1965
						249.950	263.650	249.950	263.650	3	DM 14/06/1965




Strade Statali		Giurisdizione Compartimentale				Giurisdizione Compartimentale				Amdazioni	
Numero	Denominazione	Comp.	Prog.va iniziale	Prog.va Finale	Estesa (Km)	Suddivisione in tratti		Coeff. KI			
			(Km)	(Km)		dal Km	al Km				
106	JONICA	CZ	191.300	330.035	138.735	263.650	330.035	2.5			DM 14/06/1965
106	JONICA	CZ	368.916	403.400	34.484	368.916	403.400	2.2			DM 14/06/1965 nota Comp.to CATANZARO CCZ-0024144-P 02-09-2016
106	JONICA	CZ	406.700	415.180	8.480	406.700	415.180	2.2			DM 14/06/1965 nota Comp.to CATANZARO CCZ-0024144-P 02-09-2016
106	JONICA	PZ	418.615	452.620	34.005	418.615	452.620	4			nota Comp.to POTENZA CPZ-0018453-1 09-09-2016
106	JONICA	BA	452.620	491.000	38.380	452.620	476.200	3.5			nota Comp.to BARI 21789 28-07-2000
						476.200	486.700	3.2			nota Comp.to BARI 21789 28-07-2000
106 DIR	JONICA	BA	0.000	7.030	7.030	0.000	6.775	2.8			DM 14/06/1965
106 DIR/A	DI CANTORATO	CZ	4.800	6.000	1.200	4.800	6.000	2			nota Comp.to BARI 22216 12-10-2005
106 RACC.	JONICA	CZ	0.000	0.940	0.940	0.000	0.940	3			nota AC Calabria CDG-0144311-1 12-03-2019
106 RADD.	JONICA	CZ	0.000	29.760	29.760	0.000	29.760	3.5			nota AC Calabria CDG-0144311-1 12-03-2019
106 TER	JONICA	CZ	0.000	1.879	1.879	0.000	1.879	4			DM 22/11/1966
106 VAR	VARIANTE DI MONTE GIORDANO	CZ	0.000	3.233	3.233	0.000	3.233	4			nota AC Calabria CDG-0144311-1 12-03-2019
106 VAR/D	JONICA	CZ	0.000	3.700	3.700	0.000	3.700	3.5			nota Comp.to CATANZARO CCZ-0029627-P 15-07-2011
106 VAR/A	DI CATANZARO LIDO	CZ	0.000	17.020	17.020	0.000	17.020	4			nota AC Calabria CDG-0524356-1 18-09-2019
106 VAR/B	JONICA	CZ	5.800	28.950	23.150	5.800	21.345	4			nota Comp.to CATANZARO CCZ-0030040-P 14-08-2013
106 VAR/C	VARIANTE DI NOVA SIRI	PZ	414.080	418.615	4.535	414.080	418.615	4			nota Comp.to CATANZARO CCZ-0026960-P 25-08-2015
107	SILANA CROTONESE	CZ	0.000	134.650	134.650	0.000	36.560	3			nota Comp.to POTENZA CPZ-0017269-1 28-07-2015
						36.560	81.570	2.5			DM 14/06/1965
						81.570	116.200	2.2			DM 14/06/1965
						116.200	134.650	2			DM 14/06/1965
108 BIS	SILANA DI CARIATI	CZ	1.300	54.650	53.350	1.300	54.650	2.2			nota Comp.to CATANZARO CCZ-0024144-P 02-09-2016
109	DELLA PICCOLA SILA	CZ	68.200	69.363	1.163	68.200	69.363	2.5			DM 14/06/1965
109 BIS	DELLA PICCOLA SILA	CZ	6.512	19.485	12.973	6.512	19.485	3			DM 14/06/1965
109 BIS-DIR/A	DELL' OSPEDALE DI CATANZARO	CZ	0.000	0.724	0.724	0.000	0.724	3			nota Comp.to CATANZARO CCZ-0031300-P 16-09-2014
109 BIS/ DIR	DI CATANZARO	CZ	0.000	2.225	2.225	0.000	2.225	4			nota Comp.to CATANZARO CCZ-0030040-P 14-08-2013
109 QUATER	DELLA PICCOLA SILA	CZ	0.000	19.438	19.438	0.000	19.438	3			nota AC Calabria CDG-0144311-1 12-03-2019
109 RACC.	DELLA PICCOLA SILA	CZ	0.000	3.077	3.077	0.000	3.077	3			nota AC Calabria CDG-0144311-1 12-03-2019
113	SETTENTRIONALE SICULA	CT	5.175	125.000	119.825	5.175	24.550	2.5			nota Sez. CATANIA 11639 31-08-2000
						24.550	73.545	3			nota Sez. CATANIA 11639 31-08-2000
						73.545	78.000	2.2			DM 14/06/1965
						78.000	106.500	2.2			nota Comp.to PALERMO 8449 12-10-2000



Strade Statali		Giurisdizione Compartimentale				Giurisdizione Compartimentale				Amndazioni	
Numero	Denominazione	Comp.	Prog.va Iniziale	Prog.va Finale	Estesa (Km)	Suddivisione in tratti		Coeff. KI			
			(Km)	(Km)		dal Km	al Km				
113	SETTENTRIONALE SICULA	CT	5.175	125.000	119.825	106.500	125.000	2.8	nota Comp.to PALERMO 8449 12-10-2000		
113	SETTENTRIONALE SICULA	PA	125.000	375.300	250.300	125.000	190.000	2.8	nota Comp.to PALERMO 8449 12-10-2000		
						190.000	219.000	2.2	DM 14/06/1965		
						219.000	249.000	3	DM 14/06/1965		
						249.000	273.300	4	DM 14/06/1965		
						273.300	312.500	2.5	DM 14/06/1965		
						312.500	375.300	2.2	DM 14/06/1965		
113 DIR.	SETTENTRIONALE SICULA	CT	11.080	32.620	21.540	11.080	32.620	2.7	nota Sez. CATANIA 22013 16-12-2005		
114	ORIENTALE SICULA	CT	8.300	154.550	146.250	8.300	92.022	3.7	nota Sez. CATANIA 22013 16-12-2005		
						92.022	105.250	0	Traversa Interna di CATANIA		
						105.250	106.000	4.2	nota Sez. CATANIA 22013 16-12-2005		
						106.000	154.550	2.7	nota Sez. CATANIA 22013 16-12-2005		
114 DIR	DELLA COSTA SARACENA	CT	4.600	12.000	7.400	4.600	12.000	3	nota Dir. Reg. PALERMO CPA-0056606-P 27-09-2011		
115	SUD OCCIDENTALE SICULA	PA	3.300	186.465	183.165	3.300	5.000	3.5	DM 14/06/1965		
						5.000	75.700	2.8	DM 14/06/1965		
						75.700	186.465	2.2	DM 14/06/1965		
115	SUD OCCIDENTALE SICULA	PA	189.150	267.550	78.400	189.150	259.850	2.2	DM 14/06/1965		
						259.850	267.550	0	T.I. GELA (13.12.2006)		
115	SUD OCCIDENTALE SICULA	CT	267.550	407.980	140.430	267.550	316.600	3.2	nota Sez. CATANIA 22013 16-12-2005		
						316.600	326.535	3	nota Sez. CATANIA 11639 31-08-2000		
						326.535	337.050	2.7	nota Sez. CATANIA 22013 16-12-2005		
						337.050	405.000	2.7	nota Sez. CATANIA 22013 16-12-2005		
						405.000	407.980	3	nota Sez. CATANIA 22013 16-12-2005		
115 DIR.	SUD OCCIDENTALE SICULA	PA	0.000	7.500	7.500	0.000	7.500	2	DM 14/06/1965		
115 DIR/A	RACCORDO DI MAZARA DEL VALLO	PA	0.000	2.392	2.392	0.000	2.392	3	nota Dir. Reg. PALERMO CPA-0057066-P 18-09-2014		
115 QUATER	SUD OCCIDENTALE SICULA	PA	0.000	3.910	3.910	0.000	3.910	4	nota D.R. PALERMO 46925 21-11-2005		
115 TER	DI PORTO EMPEDOCLE (GIA' SUD OCCIDENTALE SICULA)	PA	0.000	0.650	0.650	0.000	0.650	3.5	DM 20/04/1969		
116	RANDAZZO CAPO D'ORLANDO	CT	0.000	67.160	67.160	0.000	23.200	2	nota Comp.to PALERMO 8449 12-10-2000		
						23.200	67.160	2	DM 14/06/1965		
117	CENTRALE SICULA	PA	0.000	70.156	70.156	0.000	15.600	3	nota Comp.to PALERMO 8449 12-10-2000		
						15.600	19.100	1.8	nota Comp.to PALERMO 8449 12-10-2000		
						19.100	70.156	1.8	DM 14/06/1965		
117 BIS	CENTRALE SICULA	PA	0.000	73.240	73.240	0.000	73.240	2.2	DM 14/06/1965		
117 BIS	CENTRALE SICULA	CT	73.240	91.830	18.590	73.240	89.000	2.2	DM 14/06/1965		
						89.000	91.830	3	DM 14/06/1965		




Strade Statali		Giurisdizione Compartimentale				Giurisdizione Compartimentale				Amndazioni	
Numero	Denominazione	Comp.	Prog.va Iniziale	Prog.va Finale	Estesa (Km)	Suddivisione in tratti		Coeff. KI			
			(Km)	(Km)		dal Km	al Km				
117 TER	DINICOSIA	PA	0.000	6.300	6.300	0.000	6.300	3	nota Dir. Reg. PALERMO CPA-0056606-P 27-09-2011		
118	CORLEONESE AGRIGENTINA	PA	0.000	151.391	151.391	0.000	143.000	1.8	DM 14/06/1965		
119	DI GIBELLINA	PA	1.000	53.750	52.750	1.000	3.000	1.2	DM 14/06/1965		
119 DIR	ASSE DEL BELICE	PA	0.000	6.000	6.000	0.000	6.000	1.5	nota Dir. Reg. PALERMO 49685 05-12-2005		
120	DELLE TNA E DELLE MADONIE	PA	0.000	156.500	156.500	0.000	77.400	1.8	DM 14/06/1965		
120	DELLE TNA E DELLE MADONIE	CT	156.500	215.627	59.127	77.400	102.120	2.2	nota Comp.to PALERMO 8449 12-10-2000		
120 RACC	DI TRE MONZELLI	PA	0.000	1.600	1.600	0.000	1.600	3	nota Dir. Reg. PALERMO CPA-0056606-P 27-09-2011		
121	CATANESE	CT	7.330	83.736	76.406	7.330	27.200	3	nota Sez. CATANIA 22013 16-12-2005		
121	CATANESE	PA	83.736	252.900	169.164	27.200	41.000	2.5	DM 14/06/1965		
122	AGRIGENTINA	PA	0.000	87.981	87.981	0.000	3.000	2.5	DM 14/06/1965		
122 BIS	AGRIGENTINA	PA	5.435	15.335	9.900	5.435	15.335	1.8	DM 14/06/1965		
122 TER	TANGENZIALE EST DI CANICATTI'	PA	0.000	5.200	5.200	0.000	5.200	1.8	nota Dir. Reg. PALERMO 46925 21-11-2005		
123	DILICATA	PA	2.060	37.090	35.030	2.060	37.090	1.8	DM 14/06/1965		
124	SIRACUSANA	CT	0.000	119.690	119.690	0.000	12.600	1.8	DM 14/06/1965		
125	ORIENTALE SARDA	CA	86.870	106.000	19.130	12.600	21.300	2.5	DM 14/06/1965		
						21.300	33.300	2	DM 14/06/1965		
						33.300	116.690	2.2	nota Sez. CATANIA 22013 16-12-2005		
						116.690	118.000	2.7	nota Sez. CATANIA 22013 16-12-2005		
						118.000	119.690	0	T. I. SIRACUSA (10.10.2007)		
						86.870	100.400	1.8	nota Comp.to CAGLIARI CCA-0032590-P 01-09-2009		
						100.400	106.000	1.8	nota Comp.to CAGLIARI CCA-0032590-P 01-09-2009		




Strade Statali		Giurisdizione Compartimentale				Giurisdizione Compartimentale				Annotazioni	
Numero	Denominazione	Comp.	Prog.va Iniziale (Km)	Prog.va Finale (Km)	Estesa (Km)	Suddivisione in tratti		Coeff.	KI		
						dal Km	al Km				
125	ORIENTALE SARDA	CA	132.380	223.800	91.420	132.380	158.000	2	DM 14/06/1965		
125	ORIENTALE SARDA	SS	223.800	354.820	131.020	158.000	223.800	1,25	DM 14/06/1965		
125 DIR.	ORIENTALE SARDA	CA	0.000	4.544	4.544	223.800	313.000	1,25	DM 14/06/1965		
125 VAR.	ORIENTALE SARDA	CA	0.000	64.530	64.530	227.000	320.000	2,2	DM 14/06/1965		
125 VAR.	ORIENTALE SARDA	CA	82.765	102.420	19.655	320.000	354.820	1,8	DM 14/06/1965		
126	SUD OCCIDENTALE SARDA	CA	0.700	118.845	118.145	0.000	4.544	1,5	DM 14/06/1965		
126 DIR.	SUD OCCIDENTALE SARDA	CA	2.855	11.600	8.745	0.000	6.320	3	nota Comp.to CAGLIARI CCA-0029759-P 02-09-2013		
127	SETTENTRIONALE SARDA	SS	3.600	53.930	50.330	6.320	14.765	3	nota Comp.to CAGLIARI CCA-0015274-P 14-04-2011		
127	SETTENTRIONALE SARDA	SS	56.120	130.058	73.938	14.765	64.530	3	nota Comp.to CAGLIARI (ex NSA 232) 46269 05-12-2005		
127 BIS	SETTENTRIONALE SARDA	SS	3.120	48.589	45.469	82.765	93.555	3	nota Comp.to CAGLIARI CCA-0035827-P 14-09-2011		
128	CENTRALE SARDA	CA	0.000	164.494	164.494	93.555	97.140	3	nota Comp.to CAGLIARI CCA-0035827-P 14-09-2011		
128 BIS	CENTRALE SARDA	CA	0.000	86.500	86.500	97.140	102.420	3	nota Comp.to CAGLIARI CCA-0015274-P 14-04-2011		
129	TRASVERSALE SARDA	CA	0.000	92.430	92.430	0.700	42.500	2,2	DM 14/06/1965		
129 BIS	TRASVERSALE SARDA	CA	0.000	31.005	31.005	42.500	112.300	1,5	DM 14/06/1965		
130	IGLESIENTE	CA	3.370	56.200	52.830	112.300	118.845	2,2	DM 14/06/1965		
130 DIR.	IGLESIENTE	CA	1.422	11.800	10.378	2.855	9.500	2,5	DM 20/04/1969		
131	CARLO FELICE	CA	5.500	142.500	137.000	9.500	9.500	2,5	DM 14/06/1965		
						9.500	11.600	2	nota AC_CAGLIARI CDG-0400050-1 25-07-2018		
						3.600	53.930	2,2	DM 14/06/1965		
						56.120	121.000	2,2	DM 14/06/1965		
						121.000	130.058	3	DM 14/06/1965		
						3.120	48.589	2,5	DM 14/06/1965		
						0.000	16.700	1,8	DM 14/06/1965		
						16.700	26.700	2,5	nota Comp.to CAGLIARI CCA-0028720-P 28-07-2016		
						26.700	164.494	1,8	DM 14/06/1965		
						0.000	86.500	1,8	DM 14/06/1965		
						0.000	39.000	1,8	DM 14/06/1965		
						39.000	92.430	2,2	DM 14/06/1965		
						0.000	31.005	2,5	DM 14/06/1965		
						3.370	17.000	3,5	DM 14/06/1965		
						17.000	40.000	2	DM 14/06/1965		
						40.000	50.080	2,5	DM 14/06/1965		
						50.080	56.200	2,2	nota Comp.to CAGLIARI CCA-0030119-P 19-08-2008		
						1.422	11.800	3	DM 14/06/1965		
						5.500	23.500	4	nota Comp.to CAGLIARI CCA-0028720-P 28-07-2016		




Strade Statali		Giurisdizione Compartimentale				Giurisdizione Compartimentale			Amministrazioni	
		Comp.	Prog.va Iniziale (Km)	Prog.va Finale (Km)	Estesa (Km)	Suddivisione in tratti	Coeff.			
Numero	Denominazione					dal Km	al Km	Kl		
131	CARLO FELICE	CA	5.500	142.500	137.000	23.500	32.200	2.2	DM 14/06/1965	
131	CARLO FELICE	SS	142.500	229.843	87.343	108.300	108.300	3.5	nota Comp.to CAGLIARI CCA-0028720-P 28-07-2016	
131 BIS	CARLO FELICE	SS	0.000	37.018	37.018	0.000	37.018	1.8	nota Comp.to CAGLIARI CCA-0028720-P 28-07-2016	
131 DIR.	CARLO FELICE	CA	2.280	5.795	3.515	2.280	5.795	4.5	nota Comp.to CAGLIARI CCA-0028720-P 28-07-2016	
131 DIR./CENTR.	NUORESE	CA	0.000	50.150	50.150	0.000	50.150	3	nota Comp.to CAGLIARI CCA-0028720-P 28-07-2016	
131 DIR./CENTR.	NUORESE	SS	50.150	144.000	93.850	50.150	60.000	3	nota Comp.to CAGLIARI CCA-0028720-P 28-07-2016	
131 RACC.	RACCORDO DI NUOVO	CA	0.000	1.900	1.900	0.000	1.900	3	DM 14/06/1965	
132	DI OZIERI	SS	2.376	38.972	36.596	2.376	38.972	1.8	DM 14/06/1965 CDG-0400050-1 25-07-2018	
133	DI PALAU	SS	0.659	48.002	47.343	0.659	48.002	1.5	DM 14/06/1965	
133 BIS	DI PALAU	SS	0.000	17.434	17.434	0.000	17.434	1.25	DM 14/06/1965	
134	DI CASTELSARDO	SS	0.000	24.908	24.908	0.000	24.908	1.5	DM 14/06/1965	
145	SORRENTINA	NA	1.600	10.927	9.327	1.600	10.927	4	DM 14/06/1965	
145	SORRENTINA	NA	15.300	42.040	26.740	15.300	42.040	4	DM 14/06/1965	
145 VAR	GALLERIA S.MARIA DI POZZANO	NA	0.000	5.100	5.100	0.000	5.100	3	nota Comp.to NAPOLI CNA-0035114-P 05-08-2015	
146	DI CHIANCIANO	PG	0.000	0.670	0.670	0.000	0.670	3	DM 14/06/1965	
146	DI CHIANCIANO	FI	0.670	47.097	46.427	0.670	12.200	3	DM 14/06/1965 nota AC Toscana CDG-0696383-I 28-12-2018	
148	PONTINA	RM	10.000	109.200	99.200	12.200	19.475	4	DM 14/06/1965 nota AC Toscana CDG-0696383-I 28-12-2018	
						19.475	25.000	2.5	DM 14/06/1965 nota AC Toscana CDG-0696383-I 28-12-2018	
						25.000	46.427	1.5	DM 14/06/1965 nota AC Toscana CDG-0696383-I 28-12-2018	
						46.427	47.097	1.5	DM 14/06/1965 nota AC Toscana CDG-0696383-I 28-12-2018	
						10.000	12.582	4.5	DM 14/06/1965 nota AC Lazio CDG-0068967-I 06-02-2019	
						12.582	21.000	3.5	DM 14/06/1965 nota AC Lazio CDG-0068967-I 06-02-2019	
						21.000	65.958	3	DM 14/06/1965 nota AC Lazio CDG-0068967-I 06-02-2019	
						65.958	70.958	3	nota AC Lazio CDG-0068967-I 06-02-2019	
						70.958	109.200	3	nota AC Lazio CDG-0068967-I 06-02-2019	




Strade Statali		Giurisdizione Compartimentale				Giurisdizione Compartimentale				Annotazioni	
Numero	Denominazione	Comp.	Prog.va iniziale		Estesa (Km)	Suddivisione in tratti		Coeff. Kl			
			(Km)	(Km)		dal Km	al Km				
150	DELLA VALLE DEL VOMANO	AQ	0.000	37.470	37.470	0.000	37.470	3		nota Comp.to L'AQUILA CAG-0022121-P 03-09-2009	
151	DELLA VALLE DEL TAVO	AQ	0.000	18.904	18.904	0.000	18.904	2.5		DM 14/06/1965 nota AC Abruzzo CDG-0452267-I 30-08-2018	
153	DELLA VALLE DEL TIRINO	AQ	0.000	23.800	23.800	0.000	23.800	3		nota Comp.to L'AQUILA CAG-0022460-P 31-07-2008	
155	DI FIUGGI	RM	2.100	3.050	0.950	2.100	3.050	3		DM 14/06/1965 nota AC Lazio CDG-0068967-I 06-02-2019	
156	DEI MONTI LEPINI	RM	5.100	51.500	46.400	5.100	47.100	2		DM 14/06/1965 nota AC Lazio CDG-0068967-I 06-02-2019	
						47.100	51.367	2		nota AC Lazio CDG-0068967-I 06-02-2019	
						51.367	51.500	3.5		DM 14/06/1965 nota AC Lazio CDG-0068967-I 06-02-2019	
157	DELLA VALLE DEL BIFERNO	CB	0.000	69.987	69.987	0.000	69.987	1.5		nota AC Molise CDG-0067644-I 05-02-2019	
158	DELLA VALLE DEL VOLTURNO	AQ	0.000	7.228	7.228	0.000	7.228	1		nota Comp.to L'AQUILA CAG-0022460-P 31-07-2008	
158	DELLA VALLE DEL VOLTURNO	CB	7.228	40.550	33.322	7.228	40.550	2.5		DM 14/06/1965	
162 DIR.	DEL CENTRO DIREZIONALE	NA	0.000	18.630	18.630	0.000	18.630	4.5		nota AC Campania CDG-0176890-I 29-03-2019	
162 N.C.	ASSE MEDIANO	NA	0.000	33.750	33.750	0.000	23.000	4		nota AC Campania CDG-0176890-I 29-03-2019	
						23.000	33.750	4.5		nota AC Campania CDG-0176890-I 29-03-2019	
163	AMALFITANA	NA	0.000	50.365	50.365	0.000	50.365	4		DM 14/06/1965	
166	DEGLI ALBURNI	NA	0.000	67.250	67.250	0.000	67.250	2.5		DM 14/06/1965	
169	DI GENZANO	PZ	0.000	28.890	28.890	0.000	28.890	2.2		DM 14/06/1965	
170 DIR./A	DI CASTEL DEL MONTE	BA	0.000	26.964	26.964	0.000	21.000	3		nota Comp.to BARI 21789 28-07-2000	
						21.000	26.964	4		nota Comp.to BARI 21789 28-07-2000	
172	DEI TRULLI	BA	1.012	74.300	73.288	1.012	21.562	3		DM 14/06/1965	
						21.562	43.115	2.5		DM 14/06/1965	
						43.115	60.000	3		nota Comp.to BARI 21789 28-07-2000	
						60.000	74.300	3.5		nota Comp.to BARI 21789 28-07-2000	
172 DIR.	DEI TRULLI	BA	0.000	12.000	12.000	0.000	10.615	3		DM 14/06/1965	
						10.615	12.000	2.5		nota Comp.to BARI 22216 12-10-2005	
177	SILANA DI ROSSANO	CZ	0.000	42.650	42.650	0.000	42.650	2.5		DM 14/06/1965	
177	SILANA DI ROSSANO	CZ	51.500	59.735	8.235	51.500	59.735	1.8		DM 14/06/1965	
177 DIR.	DI LONGOBUCCO	CZ	0.000	9.608	9.608	0.000	9.608	3		nota AC Calabria CDG-0144311-I 12-03-2019	
179	DEL LAGO AMPOLLINO	CZ	0.000	5.790	5.790	0.000	5.790	2.5		DM 14/06/1965	
179 DIR.	DEL LAGO AMPOLLINO	CZ	0.000	9.140	9.140	0.000	9.140	2.3		DM 14/06/1965	
182	DELLE SERRE CALABRE	CZ	0.000	5.318	5.318	0.000	3.150	2.5		DM 14/06/1965	
						3.150	5.318	2		DM 14/06/1965	
182	DELLE SERRE CALABRE	CZ	10.550	48.409	37.859	10.550	48.409	2		DM 14/06/1965	
182	DELLE SERRE CALABRE	CZ	60.380	91.720	31.340	60.380	88.900	2		DM 14/06/1965	
						88.900	91.720	2.5		DM 14/06/1965	
183	ASPRAMONTE JONIO	CZ	0.000	21.400	21.400	0.000	21.400	3		nota AC Calabria CDG-0144311-I 12-03-2019	




Strade Statali		Giurisdizione Compartimentale				Giurisdizione Compartimentale				Annotazioni	
Numero	Denominazione	Comp.	Prog.va iniziale		Prog.va Finale (Km)	Estesa (Km)	Suddivisione in tratti		Coeff. Kl		
			(Km)				dal Km	al Km			
184	DELLE GAMBARIE	CZ	0.000	29.713	29.713	29.713	0.000	29.713	3	nota AC Calabria CDG-0144311-12-03-2019	
185	DI SELLA MANDRAZZI	CT	0.000	68.550	68.550	68.550	0.000	68.550	2.5	nota Sez. CATANIA 22013 16-12-2005	
186	DI MONREALE	PA	4.500	29.200	24.700	24.700	4.500	29.200	2.5	DM 14/06/1965	
187	DI CASTELLAMMARE DEL GOLFO	PA	5.108	64.172	59.064	59.064	5.108	5.400	2.5	DM 14/06/1965	
							5.400	64.172	1.8	DM 14/06/1965	
188	CENTRO OCCIDENTALE SICULA	PA	5.750	140.800	135.050	135.050	5.750	140.800	1.8	DM 14/06/1965	
188	CENTRO OCCIDENTALE SICULA	PA	141.600	159.600	18.000	18.000	141.600	159.600	1.8	DM 14/06/1965	
188 DIR./A	CENTRO OCCIDENTALE SICULA	PA	0.000	10.587	10.587	10.587	0.000	10.587	1.5	DM 14/06/1965	
188 DIR./C	CENTRO OCCIDENTALE SICULA	PA	0.000	22.250	22.250	22.250	0.000	22.250	1.8	DM 14/06/1965	
189	DELLA VALLE DEL PLATANI	PA	0.000	65.780	65.780	65.780	0.000	34.000	1.8	DM 14/06/1965	
							34.000	65.780	2.5	nota D.R. PALERMO 46925 21-11-2005	
190	DELLE SOLFARE	PA	1.040	66.525	65.485	65.485	1.040	66.525	2.2	nota D.R. PALERMO 46925 21-11-2005	
191	DI PIETRAPERZIA	PA	19.500	50.780	31.280	31.280	19.500	50.780	1.8	DM 14/06/1965	
192	DELLA VALLE DEL DIITAINO	CT	0.000	84.550	84.550	84.550	0.000	81.300	2	DM 14/06/1965	
							81.300	84.550	2.5	DM 14/06/1965	
193	DI AUGUSTA	CT	0.000	5.250	5.250	5.250	0.000	5.250	2.5	nota Sez. CATANIA 11639 31-08-2000	
194	RAGUSANA	CT	0.300	96.850	96.550	96.550	0.300	32.000	2.7	nota Sez. CATANIA 22013 16-12-2005	
							32.000	64.340	2	nota Sez. CATANIA 22013 16-12-2005	
194	RAGUSANA	CT	97.700	113.700	16.000	16.000	97.700	113.700	3	nota Sez. CATANIA 22013 16-12-2005	
195	SULCITANA	CA	0.637	98.590	97.953	97.953	0.637	3.000	3	nota Dir. Reg. PALERMO CPA-0056606-P 27-09-2011	
							3.000	5.100	1.8	DM 14/06/1965	
							5.100	43.350	2.5	nota AC_CAGLIARI CDG- 0400050-1 25-07-2018	
							43.350	97.463	1.8	DM 14/06/1965	
							97.463	98.590	1.8	nota Comp.to CAGLIARI CCA-0030119-P 19-08-2008	
195 RACC.	VIA S. PAOLO	CA	0.000	4.827	4.827	4.827	0.000	4.827	4	nota Comp.to CAGLIARI 01597 20-01-2004	
196	DI VILLACIDRO	CA	0.300	42.896	42.596	42.596	0.300	42.896	1.8	DM 14/06/1965	
196 DIR.	DI VILLACIDRO	CA	0.000	12.446	12.446	12.446	0.000	12.446	1.25	DM 14/06/1965	
197	DI SAN GAVINO E DEL FLUMINI	CA	1.335	22.950	21.615	21.615	1.335	22.950	1.5	DM 14/06/1965	
197	DI SAN GAVINO E DEL FLUMINI	CA	24.165	59.466	35.301	35.301	24.165	59.466	1.5	DM 14/06/1965	
198	DI SEUI E LANUSEI	CA	0.000	110.345	110.345	110.345	0.000	110.345	1.25	DM 14/06/1965	
199	DI MONTI	SS	0.000	16.700	16.700	16.700	0.000	16.700	1.25	DM 14/06/1965	
200	DELL'ANGLONA	SS	2.700	31.547	28.847	28.847	2.700	31.547	1.8	DM 14/06/1965	
202	TRIESTINA	TS	0.000	14.640	14.640	14.640	0.000	14.640	4	nota Com.to TRIESTE 1534705 07-07-2005	
202 DIR	TRIESTINA	TS	4.000	7.450	3.450	3.450	4.000	7.450	4	nota Comp.to TRIESTE (ex NSA 314) CTS-0011865-P 23-09-2010	




Strade Statali		Giurisdizione Compartimentale				Giurisdizione Compartimentale				Annotazioni	
Numero	Denominazione	Comp.	Prog.va iniziale		Prog.va Finale (Km)	Estesa (Km)	Suddivisione in tratti		Coeff.		
			(Km)	(Km)			dal Km	al Km			
205	AMERINA	PG	45.800	52.100	6.300	45.800	52.100	2.9		nota Comp.to PERUGIA CPG-0018444-P 28-08-2009	
209	VALNERINA	PG	3.030	32.250	29.220	3.030	32.250	1.8		DM 14/06/1965	
210	FERMANA FALERIENSE	AN	0.700	3.160	2.460	0.700	3.160	4		Nota AC Marche CDG-0654280-I 05-12-2018	
210	FERMANA FALERIENSE	AN	9.604	54.450	44.846	9.604	54.450	1.8		Nota AC Marche CDG-0654280-I 05-12-2018	
212	DELLA VAL FORTORE	NA	0.000	5.700	5.700	0.000	5.700	2		DM 14/06/1965	
212	DELLA VAL FORTORE	NA	25.317	49.670	24.353	26.484	49.670	2		DM 14/06/1965	
212	DELLA VAL FORTORE	CB	49.670	66.800	17.130	49.670	66.800	2		DM 14/06/1965	
212	DELLA VAL FORTORE	CB	80.100	94.850	14.750	80.100	94.850	1.2		DM 14/06/1965	
212 BIS.	SANTELIANA	CB	0.000	8.292	8.292	0.000	5.270	1.8		nota AC Molise CDG-0067644-I 05-02-2019	
212 VAR	VARIANTE DI PIETRELCINA	NA	5.700	21.274	15.574	5.700	8.282	2		nota AC Molise CDG-0067644-I 05-02-2019	
214	MARIA E ISOLA CASAMARI	RM	0.000	29.600	29.600	0.000	23.640	3.5		nota Comp.to NAPOLI CNA-0036709-P 16-09-2014	
219	DI GUBBIO E PIAN D'ASSINO	PG	5.800	44.920	39.120	5.800	44.920	3.7		nota Comp.to NAPOLI CNA-0036709-P 16-09-2014	
223	DI PAGANICO	FI	0.000	72.330	72.330	0.000	72.330	4.5		nota Comp.to NAPOLI CNA-0035114-P 05-08-2015	
225	DELLA FONTANABUONA	GE	3.875	33.180	29.305	3.875	4.934	3.5		nota Comp.to NAPOLI CNA-0036709-P 16-09-2014	
231	DI S.VITTORIA	TO	0.000	6.503	6.503	0.000	33.180	2.5		nota Comp.to NAPOLI CNA-0036709-P 16-09-2014	
231	DI S.VITTORIA	TO	9.815	82.560	72.745	9.815	82.560	4		nota AC Lazio CDG-0068967-I 06-02-2019	
233	VARESINA	MI	53.850	72.116	18.266	53.850	72.116	3		nota AC Lazio CDG-0068967-I 06-02-2019	
256	MUCCESE	AN	0.000	38.650	38.650	0.000	9.600	2		nota Comp.to PERUGIA CPG-0018444-P 28-08-2009	
259	VIBRATA	AQ	0.000	22.036	22.036	0.000	38.650	2.5		nota Comp.to FIRENZE CF-I0021174-I 14-09-2016	
259	VIBRATA	AN	22.036	27.670	5.634	22.036	21.450	1.8		DM 14/06/1965	
260	PICENTE	AQ	0.000	29.462	29.462	0.000	6.503	4		nota Comp.to TORINO 9228 20-04-2005	
260	PICENTE	RM	29.462	48.330	18.868	29.462	82.560	4		nota Comp.to TORINO 9228 20-04-2005	
260 DIR.	PICENTE	AQ	0.000	14.400	14.400	0.000	72.116	3		DM 14/06/1965	
263	DIVAL DI FORO E DI BOCCA DI VALLE	AQ	0.000	31.030	31.030	0.000	9.600	2		nota AC Marche CDG-0654280-I 05-12-2018	
265 VAR.	FONDO VALLE ISCLERO	NA	0.000	28.520	28.520	0.000	9.600	2.5		nota AC Marche CDG-0654280-I 05-12-2018	
268	DEL VESUVIO	NA	0.000	27.200	27.200	0.000	38.650	2		nota AC Marche CDG-0654280-I 05-12-2018	
268 RACC	DEL VESUVIO	NA	0.000	1.710	1.710	0.000	21.450	1.8		DM 14/06/1965 nota AC Abruzzo CDG-0452267-I 30-08-2018	
								2.5		DM 14/06/1965 nota AC Abruzzo CDG-0452267-I 30-08-2018	
								2.5		nota AC Marche CDG-0654280-I 05-12-2018	
								2.5		nota Comp.to L'AQUILA CAG-0022121-P 03-09-2009	
								2		DM 14/06/1965 nota AC Lazio CDG-0068967-I 06-02-2019	
								1.5		nota AC Abruzzo CDG-0452267-I 30-08-2018	
								2		nota AC Abruzzo CDG-0452267-I 30-08-2018	
								4		nota AC Campania CDG-0176890-I 29-03-2019	
								4		nota Comp.to NAPOLI CNA-0039102-P 21-09-2011	
								3.5		nota Comp.to NAPOLI 43690 31-10-2000	
								3		DM 14/06/1965	
								4		nota Comp.to NAPOLI CNA-0035554-P 06-09-2012	



Strade Statali		Giurisdizione Compartimentale				Giurisdizione Compartimentale				Annotazioni	
Numero	Denominazione	Comp.	Prog.va iniziale		Estesa (Km)	Suddivisione in tratti		Coeff. Kl			
			(Km)	(Km)		dal Km	al Km				
272	DI S.GIOVANNI ROTONDO	BA	0.500	56.600	56.100	0.500	32.120	3			DM 14/06/1965
274	SALENTINA MERIDIONALE	BA	0.000	42.000	42.000	0.000	3.000	3			DM 14/06/1965
275	DI S.MARIA DI LEUCA	BA	0.000	38.700	38.700	0.000	38.700	3			DM 14/06/1965
276	DELL'ALTO AGRÌ	PZ	0.000	1.000	1.000	0.000	1.000	3			nota Comp.to BARI CBA-0030712-P 26-08-2010
278	DI POTAME	CZ	0.000	40.590	40.590	0.000	40.590	3			nota Comp.to POTENZA 22439 16-12-2005
280	DEI DUE MARI	CZ	0.000	33.665	33.665	0.000	31.100	4			nota AC Calabria CDG-0144311-I 12-03-2019
280 DIR	DI GERMANETO	CZ	0.000	5.740	5.740	0.000	33.665	0			DM 14/06/1965 nota Comp.to CATANZARO ^{Comp.to CATANZARO} CCZ-0024144-P 02-09-2016
283	DELLE TERME LUIGIANE	CZ	0.000	27.385	27.385	0.000	5.740	4			Centro Abitato di CATANZARO
283	DELLE TERME LUIGIANE	CZ	0.000	27.385	27.385	0.000	2.294	2.5			nota Comp.to CATANZARO CCZ-0024144-P 02-09-2016
283	DELLE TERME LUIGIANE	CZ	31.769	51.206	19.437	31.769	51.206	3			nota Comp.to CATANZARO 19008 27-10-2005
283 VAR	DELLA STAZIONE DI SAN MARCO ROGGIANO	CZ	0.000	6.140	6.140	0.000	6.140	3.5			nota Comp.to CATANZARO CCZ-0026889-P 22-09-2008
284	OCCEIDENTALE ETNEA	CT	0.000	44.524	44.524	0.000	44.524	2.4			nota Sez. CATANIA 22013 16-12-2005
285	DI CACCAMO	PA	1.300	32.440	31.140	1.300	32.440	1.8			DM 14/06/1965
286	DI CASTELBUONO	PA	0.000	42.380	42.380	0.000	42.380	1.8			DM 14/06/1965
287	DI NOTO	CT	0.000	24.085	24.085	0.000	24.085	2.2			nota Sez. CATANIA 22013 16-12-2005
288	DI AIDONE	CT	0.000	51.900	51.900	0.000	51.900	1.8			DM 14/06/1965
289	DI CESARO'	CT	0.000	52.530	52.530	0.000	52.530	1.8			DM 14/06/1965
290	DI ALIMENA	PA	0.000	47.520	47.520	0.000	47.520	1.8			DM 14/06/1965
291	DELLA NURRA	SS	14.800	33.787	18.987	14.800	33.787	2.5			nota Comp.to CAGLIARI CCA-0044395-P 11-12-2013
291 DIR	DEL CALICH	SS	0.000	4.018	4.018	0.000	4.018	3			nota Comp.to CAGLIARI (ex NSA85) 46269 05-12-2005
291 VAR	DELLA NURRA	SS	1.247	25.000	23.753	1.247	25.000	4			nota Comp.to CAGLIARI CCA-0044395-P 11-12-2013
291 VARI/A	DELLA NURRA	SS	0.000	1.642	1.642	0.000	1.642	3			nota Comp.to CAGLIARI CCA-0044395-P 11-12-2013
292	NORD OCCIDENTALE SARDA	SS	1.200	72.000	70.800	1.200	3.000	2.2			DM 14/06/1965
						3.000	69.000	1.5			DM 14/06/1965
292	NORD OCCIDENTALE SARDA	CA	72.000	132.598	60.598	72.000	75.540	1.8			DM 14/06/1965
292 DIR.	NORD OCCIDENTALE SARDA	SS	0.000	12.640	12.640	0.000	12.640	1.5			DM 14/06/1965
293	DI GIBA	CA	0.000	66.772	66.772	0.000	66.772	1.8			DM 14/06/1965 nota Comp.to CAGLIARI 01597 20-01-2004
295	DI ARITZO	CA	0.000	31.066	31.066	0.000	31.066	1.8			DM 14/06/1965
296	DELLA SCAFA	RM	0.000	6.860	6.860	0.000	5.000	3			DM 14/06/1965 nota AC Lazio CDG-0068967-1 06-02-2019
						5.000	6.860	3			nota AC Lazio CDG-0068967-1 06-02-2019




Strade Statali		Giurisdizione Compartimentale				Giurisdizione Compartimentale				Annotazioni	
Numero	Denominazione	Comp.	Prog.va iniziale		Estesa (Km)	Prog.va Finale		Suddivisione in tratti	Coeff.		
			(Km)	(Km)		(Km)	al Km				
301	DEL FOSCAGNO	MI	0.000	36.939	36.939	0.000	36.939	0.000	2.5		DM 14/06/1965
303	DEL FORMICOSO	NA	0.000	20.084	20.084	0.000	20.084	0.000	2.5	nota Comp.to NAIOLI CNA-0032845-P 10-08-2010	
309	ROMEA	BO	0.000	55.730	55.730	0.000	55.730	0.000	4		DM 14/06/1965
309	ROMEA	VE	55.730	126.770	71.040	55.730	126.770	55.730	4.5	nota Comp.to VENEZIA 702 12-05-2005	
309 DIR.	ROMEA	BO	0.000	5.200	5.200	0.000	5.200	0.000	4.5		DM 14/06/1965
318	DI VALFABBRICA	PG	0.000	5.354	5.354	0.000	5.354	0.000	3.7	nota AC Umbria CDG-0064417-I 04-02-2019	
318	DI VALFABBRICA	PG	26.549	42.170	15.621	26.549	27.492	27.492	2.5	nota AC Umbria CDG-0064417-I 04-02-2019	
318 VAR	DI VALFABBRICA	PG	0.000	15.268	15.268	0.000	15.268	0.000	3.7	nota AC Umbria CDG-0064417-I 04-02-2019	
318 dir	DI VALFABBRICA	PG	0.000	2.056	2.056	0.000	2.056	0.000	4	nota Comp.to PERUGIA CPG-0015207-P 19-09-2016	
320	DI CASCIA	PG	11.050	23.337	12.287	11.050	23.337	11.050	3.6	nota Comp.to PERUGIA CPG-0015207-P 19-09-2016	
330	DI BUONVIAGGIO	GE	1.373	7.685	6.312	1.373	7.685	1.373	4	nota Comp.to PERUGIA CPG-0015207-P 19-09-2016	
330	DI BUONVIAGGIO	FI	7.695	10.680	2.985	7.695	10.680	7.695	1.3	nota Comp.to PERUGIA CPG-0018444-P 28-08-2009	
331	DI LERICI	GE	10.800	11.375	0.575	10.800	11.375	10.800	1.8		DM 14/06/1965
334	DEL SASSELLO	GE	1.567	28.647	27.080	1.567	28.647	1.567	3		DM 14/06/1965
335	DI BARDONECCHIA	TO	0.000	12.485	12.485	0.000	12.485	0.000	3	nota Comp.to TORINO 9228 20-04-2005	
335 DIR.	DI BARDONECCHIA	TO	0.000	2.800	2.800	0.000	2.800	0.000	4	nota Comp.to TORINO 9228 20-04-2005	
336	DELL'AEROPORTO DELLA MALPENSA	MI	0.000	21.710	21.710	0.000	21.710	0.000	5	nota Comp.to MILANO CMI-0036582-P 24-07-2008	
336	DELL'AEROPORTO DELLA MALPENSA	TO	21.710	26.634	4.924	14.370	18.400	14.370	3		DM 14/06/1965
336 DIR	DIRAMAZIONE PER AEROPORTO DELLA MALPENSA	MI	0.000	28.000	28.000	0.000	28.000	0.000	3	nota Comp.to MILANO CMI-0036582-P 24-07-2008	
336 DIRA	DELL'AEROPORTO DELLA MALPENSA	MI	0.000	2.200	2.200	0.000	2.200	0.000	4	nota Comp.to TORINO 9228 20-04-2005	
337	DELLA VAL VIGEZZO	TO	2.460	29.680	27.220	2.460	29.680	2.460	5	nota Cmp.to MILANO CMI-0031719-P 25-07-2012	
340	REGINA	MI	2.100	52.577	50.477	2.100	31.420	31.420	3	nota Comp.to TORINO 9228 20-04-2005	
340 DIR.	REGINA	MI	0.000	29.258	29.258	0.000	29.258	0.000	4.5		DM 14/06/1965
341	GALLARATESE	TO	4.470	11.060	6.590	4.470	11.060	4.470	3		DM 14/06/1965
341	GALLARATESE	MI	11.060	30.000	18.940	11.060	24.000	11.060	4		DM 14/06/1965
342	BRIANTEA	MI	62.140	79.660	17.520	24.000	30.000	24.000	5		DM 14/06/1965
344	DI PORTO CERESIO	MI	2.918	4.680	1.762	62.140	79.660	62.140	4.5		DM 14/06/1965
344	DI PORTO CERESIO	MI	7.650	12.862	5.212	2.918	4.680	2.918	4		DM 14/06/1965
344	DI PORTO CERESIO	MI	7.650	12.862	5.212	7.650	12.862	7.650	4		DM 14/06/1965




Strade Statali		Giurisdizione Compartimentale				Giurisdizione Compartimentale				Annotazioni	
Numero	Denominazione	Comp.	Prog.va iniziale		Estesa (Km)	Prog.va Finale		Suddivisione in tratti		Coef.	
			(Km)	(Km)		(Km)	al Km	Kl			
344 VAR	VARIANTE DI ARCSATE E BISUSCHIO	MI	3.000	7.850	4.650	7.650	3.000	7.650	3	nota Comp.to MILANO CMI-0027501-P 21-09-2016	
361	SEMPEDANA	AN	33.300	68.950	35.650	68.950	33.300	68.950	2	nota AC Marche CDG-0654280-I 05-12-2018	
361	SEMPEDANA	AN	69.950	96.678	26.728	96.678	69.950	96.678	2	nota AC Marche CDG-0654280-I 05-12-2018	
361	SEMPEDANA	PG	96.678	107.254	10.576	107.254	96.678	107.254	2	DM 14/06/1965	
362	JESINA	AN	0.000	20.200	20.200	20.200	0.000	20.200	1.8	nota AC Marche CDG-0564280-I 05-12-2018	
362	JESINA	AN	22.175	35.348	13.173	35.348	22.175	35.348	1.8	nota AC Marche CDG-0564280-I 05-12-2018	
369	APPULO FORTORINA	BA	0.000	7.200	7.200	7.200	0.000	7.200	2.5	nota AC Puglia CDG-0114245-I 27-02-2019	
369	APPULO FORTORINA	NA	7.200	53.000	45.800	53.000	7.200	53.000	2	nota AC Campania CDG-0176890-I 29-03-2019	
372	TELESINA	NA	0.000	71.140	71.140	71.140	0.000	71.140	4	nota Comp.to NAPOLI CNA-0032845-P 10-08-2010	
379	EGNAZIA E DELLE TERME DI TORRE CANNE	BA	0.000	51.020	51.020	51.020	0.000	51.020	4	nota Comp.to BARI 21789 28-07-2000	
385	DIPALAGONIA	CT	0.000	55.150	55.150	55.150	0.000	55.150	2	DM 14/06/1965	
386	DI RIBERA	PA	0.000	40.620	40.620	40.620	0.000	40.620	1.5	DM 14/06/1965	
387	DEL GERREI	CA	0.000	89.960	89.960	89.960	0.000	8.000	2.5	DM 14/06/1965	
388	DEL TIRSO E DEL MANDROLISAI	CA	4.237	62.666	58.429	62.666	4.237	4.500	2.2	DM 14/06/1965	
389	DI BUDDUSO' E DEL CORREBOI	SS	0.000	96.955	96.955	96.955	0.000	62.666	1.5	DM 14/06/1965	
389	DI BUDDUSO' E DEL CORREBOI	CA	171.200	179.200	8.000	171.200	179.200	179.200	1.5	DM 14/06/1965 CDG-0400050-I 25-07-2018	
389 DIR/A	DI BUDDUSO' E DEL CORREBOI	SS	0.000	10.844	10.844	10.844	0.000	10.844	1.25	DM 14/06/1965	
389 DIR/B	DI BUDDUSO' E DEL CORREBOI	CA	0.000	6.674	6.674	6.674	0.000	6.674	1.25	DM 14/06/1965	
389 DIR/B	DI BUDDUSO' E DEL CORREBOI	CA	122.100	132.400	10.300	122.100	132.400	132.400	1.25	nota Comp.to CAGLIARI CCA-0032722-P 09-08-2010	
389 VAR.	NIUORO - LANUSEI	CA	0.360	51.000	50.640	51.000	0.360	51.000	3	nota Comp.to CAGLIARI (ex NSA 318) CCA-0030119-P 19-08-2008	
390	DI BARI SARDO	CA	0.000	14.874	14.874	14.874	0.000	14.874	1.25	DM 14/06/1965	
391	DI ELMAS	CA	0.000	0.757	0.757	0.757	0.000	0.757	3	DM 14/06/1965	
392	DEL LAGO DEL COGHINAS	SS	1.882	32.432	30.550	32.432	1.882	32.432	1.5	DM 14/06/1965	
394	DEL VERBANO ORIENTALE	MI	3.450	50.516	47.066	50.516	3.450	20.800	4.5	DM 14/06/1965	
398	VIA VAL DI CORNIA	FI	0.000	36.300	36.300	36.300	0.000	36.300	3.5	DM 14/06/1965	
398	VIA VAL DI CORNIA	FI	36.300	44.400	8.100	44.400	36.300	44.400	4.5	nota Comp.to FIRENZE 8164 28-04-2005	
400	DI CASTELVETTERE	NA	29.400	36.190	6.790	36.190	29.400	36.190	2.5	DM 14/06/1965	
401	DELL'ALTO OFANTO E DEL VULTURE	PZ	14.700	36.770	22.070	36.770	14.700	36.770	2	DM 14/06/1965	
401	DELL'ALTO OFANTO E DEL VULTURE	NA	36.770	37.250	0.480	36.770	36.770	37.250	2	nota Comp.to NAPOLI 43690 31-10-2000	
401 DIR.	DELL'ALTO OFANTO E DEL VULTURE	PZ	0.000	21.500	21.500	21.500	0.000	21.500	3	nota Comp.to POTENZA 16080 25-08-2004	
407	BASENTANA	PZ	0.000	100.920	100.920	100.920	0.000	100.920	4	DM 14/06/1965	
410	DI NARO	PA	0.000	27.110	27.110	27.110	0.000	27.110	1.5	DM 14/06/1965	




Strade Statali		Giurisdizione Compartimentale					Giurisdizione Compartimentale			Annotazioni	
Numero	Denominazione	Comp.	Prog.va Iniziale (Km)	Prog.va Finale (Km)	Estesa (Km)	Suddivisione in tratti dal Km	al Km	Coef.	Km		
410 DIR.	DI NARO	PA	0.156	9.150	8.994	0.156	9.150	1.8	9.150	1.8	nota D.R. PALERMO 46925 21-11-2005
417	DI CALTAGIRONE	CT	0.000	70.100	70.100	0.000	70.100	3	70.100	3	nota Sez. CATANIA 11639 31-08-2000
418	SPOLETINA	PG	0.260	16.650	16.390	0.260	3.000	2.5	3.000	2.5	DM 14/06/1965
423	URBINATE	AN	10.530	31.120	20.590	10.530	31.120	2	31.120	2	nota AC Marche CDG-0564280-I 05-12-2018
424	DELLA VAL CESANO	AN	0.000	55.435	55.435	0.000	31.030	2	31.030	2	nota AC Marche CDG-0564280-I 05-12-2018
425	DI S. ANGELO DEI LOMBARDI	NA	0.000	8.325	8.325	0.000	8.325	1.5	55.435	1.5	nota AC Marche CDG-0564280-I 05-12-2018
427	DELLA GALLURA CENTRALE	SS	0.000	34.870	34.870	0.000	34.870	1.25	8.325	2.5	nota Comp. di NAPOLI CNA-0036709-P 16-09-2014
432	DELLA BOCCA DI MAGRA	GE	1.150	10.890	9.740	1.150	10.890	3	34.870	1.25	DM 14/06/1965
433	DI VAL D'ASO	AN	0.000	42.393	42.393	0.000	10.000	2.2	10.890	3	DM 14/06/1965
434	TRANSPOLESANA	VE	2.500	82.870	80.370	10.000	42.393	1.5	10.000	2.2	nota AC Marche CDG-0564280-I 05-12-2018
439	SARZANESE VALDERA	FI	3.060	175.090	172.030	2.500	82.870	4.5	2.500	4.5	nota Comp. to VENEZIA 702 02-07-2003
439 DIR.	SARZANESE VALDERA	FI	0.000	16.850	16.850	3.060	24.897	3	3.060	3	DM 14/06/1965 nota AC Toscana CDG-0696383-I 28-12-2018
439 VAR.	VARIANTE PONTERA E PONSACCO	FI	0.000	12.545	12.545	24.897	36.170	3.5	24.897	3.5	DM 14/06/1965 nota AC Toscana CDG-0696383-I 28-12-2018
442	DI LAGONE E DI URAS	CA	2.251	46.488	44.237	0.000	57.160	3	36.170	3	DM 14/06/1965 nota AC Toscana CDG-0696383-I 28-12-2018
448	DI BASCHI	PG	0.000	25.440	25.440	57.160	153.750	2.5	57.160	2.5	DM 14/06/1965 nota AC Toscana CDG-0696383-I 28-12-2018
452	DELLA CONTESSA	PG	0.000	9.590	9.590	153.750	175.090	3	153.750	3	DM 14/06/1965 nota AC Toscana CDG-0696383-I 28-12-2018
452	DELLA CONTESSA	AN	9.590	12.075	2.485	0.000	16.850	3	0.000	3	DM 20/04/1969 nota AC Toscana CDG-0696383-I 28-12-2018
453	DI VALLE ARROSCIA	GE	0.000	22.950	22.950	0.000	12.545	2	0.000	2	nota AC Toscana CDG-0696383-I 28-12-2018
456	DEL TURCHINO	GE	78.765	104.302	25.537	0.000	12.545	2	0.000	2	nota AC Toscana CDG-0696383-I 28-12-2018
466	DI SIBIOLA	CA	0.000	10.523	10.523	2.251	46.488	1.5	2.251	1.5	DM 20/04/1969
471	DI LEONESSA	PG	0.000	15.785	15.785	0.000	46.488	2.1	0.000	2.1	nota Comp. to PERUGIA CPG-0018444-P 28-08-2009
471	DI LEONESSA	RM	15.785	38.630	22.845	0.000	25.440	2.5	0.000	2.5	nota AC Umbria CDG-0547780-I 17-10-2018
481	DELLA VALLE DEL FERRO	PZ	0.000	14.300	14.300	0.000	9.590	1.5	3.450	1.5	nota AC Umbria CDG-0547780-I 17-10-2018
481	DELLA VALLE DEL FERRO	CZ	14.300	43.675	29.375	14.300	43.675	1.2	0.000	1.2	nota AC Marche CDG-0564280-I 05-12-2018
487	DI CARAMANICO TERME	AQ	0.000	58.700	58.700	0.000	58.700	1.5	9.590	1.5	nota AC Marche CDG-0564280-I 05-12-2018




Strade Statali		Giurisdizione Compartimentale				Giurisdizione Compartimentale				Annotazioni	
Numero	Denominazione	Comp.	Prog.va Iniziale		Prog.va Finale		Estesa (Km)	Suddivisione in tratti		Coef.	
			(Km)	(Km)	(Km)	(Km)		dal Km	al Km		
490	DEL COLLE DEL MELOGNO	TO	0.000	1.481	1.481	1.481	1.481	0.000	1.481	3	DM 20/04/1969
494	VIGEVANESE	MI	0.000	15.263	15.263	15.263	15.263	0.000	15.263	5	DM 20/04/1969
504	DI MORMANNO	CZ	0.000	37.820	37.820	37.820	37.820	0.000	37.820	3	nota AC Calabria CDG-0144311-I 12-03-2019
514	DI CHIARAMONTE	CT	0.000	40.350	40.350	40.350	40.350	0.000	40.350	3	nota Sez. CATANIA 11639 31-08-2000
516	PIOVESE	VE	4.690	26.493	26.493	21.803	21.803	4.690	16.000	3	DM 20/04/1969
								16.000	17.888	0	Centro Abitato Consegnato Piove di Sacco
516 DIR	DEI VIVAI	VE	0.000	5.680	5.680	5.680	5.680	0.000	5.680	4	DM 20/04/1969
517 VAR	BUSSENTINA	NA	0.000	35.010	35.010	35.010	35.010	0.000	35.010	3	nota Comp.to VENEZIA CVE-0028585-P 30-07-2009
523	DEL COLLE DI CENTO CROCI	GE	49.830	94.203	94.203	44.373	44.373	49.830	94.203	2	nota Comp.to NAPOLI CNA-0035554-P 06-09-2012
526	DELLESTICINO	MI	0.000	33.100	33.100	33.100	33.100	0.000	6.800	4	DM 30/10/1970
								6.800	33.000	2.5	DM 20/04/1969
								33.000	33.100	4	DM 20/04/1969
531	DI CROPALATI	CZ	0.000	15.560	15.560	15.560	15.560	0.000	15.560	2	DM 20/04/1969
534	DI CAMMARATA E DEGLI STOMBI	CZ	0.000	21.320	21.320	21.320	21.320	0.000	8.100	3	nota Comp.to CATANZARO CCZ-0027040-P 08-07-2010
								8.100	17.835	2.5	DM 20/04/1969
								17.835	21.320	3.5	nota Comp.to CATANZARO 19008 27-10-2005
537	DI GHILARZA	CA	0.000	9.500	9.500	9.500	9.500	0.000	9.500	2.5	DM 20/04/1969
539	DI MANOPPELLO	AQ	0.000	25.970	25.970	25.970	25.970	0.000	25.970	2	DM 20/04/1969 nota AC Abruzzo CDG-0452267-I 30-08-2018
539 DIR.	DI MANOPPELLO	AQ	0.000	4.800	4.800	4.800	4.800	0.000	4.800	1.5	nota AC Abruzzo CDG-0452267-I 30-08-2018
547	DI GUASILA	CA	0.000	26.300	26.300	26.300	26.300	0.000	26.300	1.5	DM 20/04/1969
553	DI A TRI	AQ	0.000	40.180	40.180	40.180	40.180	0.000	40.180	2	DM 20/04/1969 nota AC Abruzzo CDG-0452267-I 30-08-2018
554	CAGLIARITANA	CA	0.000	29.142	29.142	29.142	29.142	0.000	10.937	4	nota Comp.to CAGLIARI CCA-0029759-P 02-09-2013
								10.937	18.259	1.8	nota Comp.to CAGLIARI CCA-0029759-P 02-09-2013
								18.259	29.142	4	nota Comp.to CAGLIARI CCA-0029759-P 02-09-2013
557	DI CAMPOBELLO DI LICATA	PA	0.972	13.600	13.600	12.628	12.628	0.972	13.600	1.8	nota D.R. PALERMO 46925 21-11-2005
560	DI MARCATOBIANCO	PA	0.000	10.050	10.050	10.050	10.050	0.000	10.050	1.8	DM 20/04/1969
561	PERGUSINA	PA	1.474	10.500	10.500	9.026	9.026	1.474	10.500	2.2	DM 20/04/1969
571	HELVIA RECINA	AN	0.000	14.656	14.656	14.656	14.656	0.000	14.656	2.5	nota AC Marche CDG-0564280-I 05-12-2018
575	DI TROINA	CT	0.000	32.700	32.700	32.700	32.700	0.000	32.700	2	nota Sez. CATANIA 22013 16-12-2005
576	DI FURIORE	PA	0.000	14.852	14.852	14.852	14.852	0.000	14.852	1.8	DM 20/04/1969
578	SALTO CICOLANA	RM	0.000	49.571	49.571	49.571	49.571	0.000	4.000	3.5	DM 30/10/1970 nota AC Lazio CDG-0068967-I 06-02-2019
								4.000	49.571	1.5	DM 30/10/1970 nota AC Lazio CDG-0068967-I 06-02-2019
578	SALTO CICOLANA	AQ	49.571	57.320	57.320	7.749	7.749	49.571	51.200	3	nota AC Lazio CDG-0068967-I 06-02-2019




Strade Statali		Giurisdizione Compartimentale				Giurisdizione Compartimentale				Annotazioni	
Numero	Denominazione	Comp.	Prog.va Iniziale		Prog.va Finale	Estesa (Km)	Suddivisione in tratti		Coeff. KI		
			(Km)	(Km)			dal Km	al Km			
578	SALTO CICOLANA	AQ	49.571	57.320	7.749	51.200	57.320	1.5	nota AC Abruzzo CDG-0452267-I 30-08-2018		
578	SALTO CICOLANA	AQ	59.420	61.420	2.000	59.420	61.420	1.5	nota AC Abruzzo CDG-0452267-I 30-08-2018		
578 VARIA	VARIANTE DI MAGLIANO DE' MARSÌ	AQ	0.000	2.500	2.500	0.000	2.500	3	PROVVVISORIO		
582	DEL COLLE DI S. BERNARDO	GE	15.673	35.500	19.827	15.673	35.500	2.5	DM 30/10/1970		
584	DILUCOLI	AQ	0.000	20.400	20.400	0.000	20.400	2	DM 30/10/1970 nota AC Abruzzo CDG-0452267-I 30-08-2018		
585	FONDO VALLE DEL NOCE	PZ	0.000	32.000	32.000	0.000	32.000	2.8	DM 30/10/1970		
586	DELLA VALLE DELL'AVETO	GE	30.445	67.760	37.315	30.445	67.760	2	DM 30/10/1970		
591 BIS	CREMASCA	MI	2.200	5.000	2.800	2.200	5.000	5	nota Comp.to MILANO CMI-0029303-P 03-09-2015		
597	D'LOGUDORO	SS	0.000	6.190	6.190	0.000	6.190	2	DM 16/04/1973		
597	D'LOGUDORO	SS	6.631	66.385	59.734	6.631	66.385	2	DM 16/04/1973		
597	D'LOGUDORO	SS	66.750	71.937	5.187	66.750	71.937	2	nota AC_CAGLIARI CDG_0400050-I 25-07-2018		
598	DI FONDO VALLE D'AGRI	PZ	0.300	123.450	123.150	0.300	123.450	4	nota Comp.to POTENZA 16080 25-08-2004		
613	BRINDISI - LECCE	BA	0.000	34.099	34.099	0.000	34.099	4	nota Comp.to BARI CBA-0030712-P 26-08-2010		
614	DELLA MAIELLETTA	AQ	0.000	26.600	26.600	0.000	26.600	1.5	nota AC Abruzzo CDG-0452267-I 30-08-2018		
616	DI PEDIVIGLIANO	CZ	0.000	17.000	17.000	0.000	17.000	2.5	nota Uff. Spec. COSENZA 28588 27-07-2005		
616 DIR	DI PEDIVIGLIANO	CZ	0.000	3.049	3.049	0.000	3.049	2.2	nota Comp.to CATANZARO 19008 27-10-2005		
624	PALERMO - SCIACCA	PA	0.000	82.571	82.571	0.000	82.571	2	DM 28/12/1990		
626	DELLA VALLE DEL SALSO	PA	0.000	58.700	58.700	0.000	58.700	2	DM 28/12/1990		
626 DIR	LICATA - BRAEMI	PA	0.000	27.800	27.800	0.000	27.800	3	nota Dir. Reg. PALERMO CPA-0056606-P 27-09-2011		
627	DELLA VANDRA	CB	62.130	74.810	12.680	62.130	74.810	2	nota U.S. PALERMO 3290 17-03-2000		
629	DEL LAGO DI MONATE	MI	0.000	19.100	19.100	0.000	19.100	3.5	nota AC Molise CDG-0067644-I 05-02-2019		
630	AUSONIA	RM	0.000	2.850	2.850	0.000	2.850	2	DM 16/04/1973 nota AC Lazio CDG-0068967-I 06-02-2019		
640	STRADA DEGLI SCRITTORI (GIÀ DI PORTO EMPEDOCLE)	PA	0.550	74.500	73.950	0.550	73.950	3.5	nota Dir. Reg. PALERMO 46925 21-11-2005		
						3.068	6.637	3.5	nota Dir. Reg. PALERMO CPA-0054536-P 08-09-2015		
						6.637	65.340	3.5	nota Dir. Reg. PALERMO 46925 21-11-2005		
						65.340	72.500	2.5	DM 03/08/1979		
640 DIR	RACCORDO DI PIETRAPERZIA	PA	0.000	15.400	15.400	0.000	15.400	3	nota Dir. Reg. PALERMO CPA-0056606-P 27-09-2011		
						0.000	14.780	3	nota Dir. Reg. PALERMO CPA-0056606-P 27-09-2011		
						14.780	15.400	3	nota Dir. Reg. PALERMO CPA-0056925-P 11-09-2014		
643	DI POLIZZI	PA	0.000	22.350	22.350	0.000	22.350	2	DM 03/08/1979		
644	DI RAVANUSA	PA	0.000	3.720	3.720	0.000	3.720	1.8	nota D.R. PALERMO 46925 21-11-2005		
645	FONDO VALLE DEL TAPPINO	CB	1.070	29.808	28.738	1.070	29.808	2	DM 03/08/1979		
647	FONDO VALLE DEL BIFERNO	CB	0.000	75.250	75.250	0.000	75.250	3	nota Comp.to CAMPOBASSO 5361 31-03-2000		




Strade Statali		Giurisdizione Compartimentale				Giurisdizione Compartimentale				Annotazioni	
		Comp.	Prog.va Iniziale (Km)	Prog.va Finale (Km)	Estesa (Km)	dal Km	al Km	Coeff.	Kl		
Numero	Denominazione										
647 DIR/A	FONDO VALLE DEL BIFERNO	CB	0.000	3.900	3.900	0.000	3.900	2	2	nota Comp.to CAMPOBASSO 5361 31-03-2000	
647 DIR/B	FONDO VALLE DEL BIFERNO	CB	5.240	12.300	7.060	5.240	12.300	3	3	nota Comp.to CAMPOBASSO CCB-0016500-P 06-09-2012	
649	DI FONDO VALLE ALENTO	AQ	0.000	14.637	14.637	0.000	14.637	2.5	2.5	DM 28/12/1990 nota AC Abruzzo CDG-0452267-I 30-08-2018	
649 DIR.	DI FONDO VALLE ALENTO	AQ	0.000	4.000	4.000	0.000	4.000	2	2	DM 28/12/1990 nota AC Abruzzo CDG-0452267-I 30-08-2018	
650	DI FONDO VALLE TRIGNO	CB	0.000	43.350	43.350	0.000	43.350	2	2	DM 28/12/1990	
650	DI FONDO VALLE TRIGNO	AQ	43.350	78.400	35.050	43.350	75.650	3	3	nota Comp.to L'AQUILA CAG-0022460-P 31-07-2008	
652	DI FONDO VALLE SANGRO	CB	0.000	13.300	13.300	0.000	13.300	2	2	nota Comp.to L'AQUILA CAG-0022121-P 03-09-2009	
652	DI FONDO VALLE SANGRO	AQ	13.300	34.400	21.100	13.300	34.400	2.5	2.5	DM 28/12/1990	
652	DI FONDO VALLE SANGRO	AQ	36.000	82.900	46.900	36.000	82.900	2	2	nota Comp.to L'AQUILA CAG-0022460-P 31-07-2008	
653	DELLA VALLE DEL SINNI	PZ	0.045	81.600	81.555	0.045	81.600	4	4	nota Comp.to L'AQUILA CAG-0022121-P 19-07-2012	
654	DI VAL NURE	GE	74.310	96.480	22.170	74.310	96.480	3	3	DM 28/12/1990	
655	BRADANICA	BA	0.000	39.486	39.486	0.000	39.486	4.5	4.5	nota Comp.to BARI 21789 28-07-2000	
655	BRADANICA	PZ	39.486	122.625	83.139	39.486	122.625	4	4	nota Comp.to BARI 21789 28-07-2000	
655	BRADANICA	PZ	122.625	132.065	9.440	122.625	132.065	4	4	nota AC Basilicata CDG-0620886-I 21-11-2018	
655	BRADANICA	PZ	135.350	143.428	8.078	135.350	143.428	4	4	nota AC Basilicata CDG-0620886-I 21-11-2018	
656	VAL PESCARA - CHIETI	AQ	0.000	5.920	5.920	0.000	5.920	3	3	nota AC Basilicata CDG-0345079-I 27-06-2018	
656 DIR.	VAL PESCARA - CHIETI	AQ	0.000	4.900	4.900	0.000	4.900	3	3	DM 28/12/1990 nota AC Abruzzo CDG-0452267-I 30-08-2018	
658	POTENZA - MELFI	PZ	0.000	48.130	48.130	0.000	48.130	4	4	nota Comp.to POTENZA 16080 25-08-2004	
658	POTENZA - MELFI	PZ	48.130	58.900	10.770	48.130	58.900	4	4	nota AC Basilicata CDG-0620886-I 21-11-2018	
658 DIR.	MELFI - SATA	PZ	0.000	9.568	9.568	0.000	9.568	4	4	nota AC Basilicata CDG-0620886-I 21-11-2018	
659	DI VALLE ANTIGORIO E VAL FORMAZZA	TO	0.900	41.700	40.800	0.900	41.700	3	3	nota Comp.to TORINO 9228 20-04-2005	
660	DI ACR	CZ	0.000	43.143	43.143	0.000	43.143	2.3	2.3	nota Comp.to CATANZARO CCZ-0026960-P 25-08-2015	
665	MASSESE	FI	71.577	100.000	28.423	71.577	100.000	2	2	DM 28/12/1990 nota AC Toscana CDG-0696383-I 28-12-2018	
672	SASSARI - TEMPIO	SS	0.000	40.769	40.769	0.000	40.769	2	2	nota Comp.to CAGLIARI 1597 20-01-2004	
673	TANGENZIALE DI FOGGIA	BA	0.000	30.145	30.145	0.000	30.145	2	2	nota Comp.to CAGLIARI CCA-0028720-P 28-07-2016	
673 dir	TANGENZIALE EST DI FOGGIA	BA	0.000	0.900	0.900	0.000	0.900	3.5	3.5	nota Comp.to BARI 09013 13-05-2005	
674	TANGENZIALE OVEST DI SIENA	FI	0.000	8.300	8.300	0.000	8.300	2.5	2.5	nota Comp.to BARI CBA-0029930-P 09-09-2011	
675	UMBRO-LAZIALE	PG	0.000	30.200	30.200	0.000	30.200	4.5	4.5	nota Comp.to FIRENZE 16651 13-07-2005	
								2.5	2.5	nota Comp.to PERUGIA CPG-0014976-P 26-07-2012	




Strade Statali		Giurisdizione Compartimentale				Giurisdizione Compartimentale				Annotazioni	
Numero	Denominazione	Comp.	Prog.va Iniziale (Km)	Prog.va Finale (Km)	Estesa (Km)	Suddivisione in tratti		Coeff.	Kl		
						dal Km	al Km				
675	JMBRO-LAZIALE	PG	0.000	30.200	30.200	6.050	11.000	3.5	11.000	3.5	nota Comp.to PERUGIA CPG-0014976-P 26-07-2012
675	JMBRO-LAZIALE	RM	30.200	85.100	54.900	30.200	78.800	4.3	78.800	4.3	nota Comp.to PERUGIA CPG-0014976-P 26-07-2012
675 BIS	JMBRO - LAZIALE	PG	0.000	2.170	2.170	0.000	2.170	3.1	2.170	3.1	nota Comp.to PERUGIA CPG-0018444-P 28-08-2009
675 DIR.	JMBRO - LAZIALE	PG	0.000	0.850	0.850	0.000	0.850	1.2	0.850	1.2	nota Comp.to PERUGIA CPG-0019757-P 17-09-2008
675 RACC.	JMBRO - LAZIALE	RM	30.350	33.200	2.850	30.350	33.200	3	33.200	3	nota AC Lazio CDG-0068967-I 06-02-2019
679	AREZZO - BATTIFOLLE	FI	0.000	7.900	7.900	0.000	7.900	4	7.900	4	nota Comp.to FIRENZE CFH-0021174-I 14-09-2016
680	S. ZENO - MONTE S. SAVINO	FI	0.000	14.700	14.700	0.000	14.700	4.5	14.700	4.5	nota Comp.to FIRENZE 8164 28-04-2005
681	ASSE ATTREZZATO DEL PORTO DI ANCONA	AN	0.000	0.900	0.900	0.000	0.900	4	0.900	4	nota Comp.to ANCONA 5315 09-05-2005
682	IONIO - TIRRENO	CZ	0.000	38.263	38.263	0.000	8.000	2.5	8.000	2.5	nota Comp.to CATANZARO 19008 27-10-2005
682 DIR	RACCORDO AL PORTO DI GIOIA TAURO	CZ	0.000	0.425	0.425	0.000	0.425	3.2	38.263	3.2	nota Comp.to CATANZARO 19008 27-10-2005
682 DIR	RACCORDO AL PORTO DI GIOIA TAURO	CZ	0.425	6.120	5.695	0.425	6.120	4	0.425	4	nota AC Calabria CDG-0144311-I 12-03-2019
683	LICODIA - EUBEIA - LIBERTINIA	CT	0.000	13.298	13.298	0.000	13.298	2	13.298	2	nota AC Calabria CDG-0144311-I 12-03-2019
683 VAR.	VARIANTE DI CALTAGIRONE	CT	3.700	11.400	7.700	3.700	8.375	3	8.375	3	nota U.S. PALERMO 3290 17-03-2000
684	TANGENZIALE SUD DI L'AQUILA	AQ	0.000	3.589	3.589	0.000	3.589	3	11.400	3	nota Dir. Reg. PALERMO CPA-0049801-P 14-09-2016
684 DIR	TANGENZIALE SUD DI L'AQUILA	AQ	0.000	1.020	1.020	0.000	1.020	3.5	3.589	3.5	nota CT Sicilia CDG-0466647-I 07-09-2019
685	DELLE TRE VALLI UMBRE	AN	0.000	7.396	7.396	0.000	7.396	2	0.000	2	nota Comp.to L'AQUILA CAG-0021294-P 08-09-2015
685	DELLE TRE VALLI UMBRE	PG	7.396	70.100	62.704	7.396	63.200	3.1	7.396	3.1	nota Comp.to ANCONA CAN-0021570-P 26-08-2009
686	DI QUARTO	NA	0.000	3.000	3.000	0.000	3.000	1.9	63.200	1.9	nota Comp.to PERUGIA CPG-0018444-P 28-08-2009
687	PEDEMONTANA DELLE MARCHE	AN	0.000	4.871	4.871	0.000	4.871	3	70.100	3	nota Comp.to NAPOLI 37787 06-12-2005
687	PEDEMONTANA DELLE MARCHE	AN	4.871	7.571	2.700	4.871	7.571	1.5	3.000	1.5	nota Comp.to ANCONA 5315 09-05-2005
688	DI MATTINATA	BA	0.000	9.935	9.935	0.000	9.935	2.5	4.871	2.5	nota AC Marche CDG-0525485-I 18-09-2019
689	DEL PORTO DI TARANTO	BA	0.000	1.040	1.040	0.000	1.040	3	7.571	3	nota Comp.to BARI CBA-0030067-P 28-08-2012
690	AVEZZANO SORA	AQ	0.000	39.350	39.350	0.000	39.350	4.5	9.935	4.5	nota Comp.to BARI CBA-0030067-P 28-08-2012
690	AVEZZANO SORA	RM	39.350	41.500	2.150	39.350	41.500	3	1.040	3	nota Comp.to BARI CBA-0030067-P 28-08-2012
691	FONDO VALLE SELE	NA	0.270	31.100	30.830	0.270	31.100	4	39.350	4	nota Comp.to L'AQUILA CAG-0022460-P 31-07-2008
692	TANGENZIALE OVEST DI LUCERA	BA	0.000	3.878	3.878	0.000	3.878	2.5	41.500	2.5	nota AC Lazio CDG-0068967-I 06-02-2019
693	DEI LAGHI DI LESINA E VARANO	BA	0.000	60.400	60.400	0.000	60.400	3.5	31.100	3.5	nota Comp.to NAPOLI CNA-0036709-P 16-09-2014
694	TANGENZIALE OVEST DI LECCE	BA	0.000	10.344	10.344	0.000	10.344	4	3.878	4	nota Comp.to BARI 09013 13-05-2005
695	TANGENZIALE SUD DI OTRANTO	BA	0.000	2.665	2.665	0.000	2.665	2	60.400	2	nota Comp.to BARI 09013 13-05-2005
696	DEL PARCO REGIONALE SIRENTE - VELINO	AQ	0.000	46.000	46.000	0.000	18.727	2	10.344	2	nota Comp.to BARI 09013 13-05-2005




Strade Statali		Giurisdizione Compartimentale				Giurisdizione Compartimentale				Annotazioni	
Numero	Denominazione	Comp.	Prog.va Iniziale (Km)	Prog.va Finale (Km)	Estesa (Km)	Suddivisione in tratti		Coeff.	Kl		
						dal Km	al Km				
696	DEL PARCO REGIONALE SIRENTE - VELINO	AQ	0.000	46.000	46.000	18.727	21.200	2	2	nota AC ABRUZZO GDG-0584287-120-11-2017	
						21.200	23.900	2	2	nota Comp.to L'AQUILA CAG-0022121-P 03-09-2009	
						23.900	46.000	2	2	nota Comp.to L'AQUILA CAG-0022460-P 31-07-2008	
696	DEL PARCO REGIONALE SIRENTE - VELINO	AQ	48.380	51.000	2.620	48.380	49.700	3	3	nota Comp.to L'AQUILA CAG-0022460-P 31-07-2008	
						49.700	51.000	3	3	nota Comp.to L'AQUILA CAG-0022121-P 03-09-2009	
696 DIR	VESTINA	AQ	0.000	8.490	8.490	0.000	2.735	1.5	1.5	DM 14/06/1965	
						2.735	6.700	3	3	nota Comp.to L'AQUILA CAG-0022460-P 31-07-2008	
						6.700	8.490	1.5	1.5	DM 14/06/1965	
696 DIR/A	VESTINA	AQ	0.000	0.460	0.460	0.000	0.460	3	3	nota Comp.to L'AQUILA CAG-0022846-P 15-07-2013	
697	DELL'AEROPORTO DI BRINDISI	BA	0.000	1.500	1.500	0.000	0.667	3	3	nota Comp.to BARI 29831 07-12-2005	
697	DELL'AEROPORTO DI BRINDISI	BA	1.500	2.167	0.667	0.667	1.500	3	3	nota Comp.to BARI 29831 07-12-2005	
698	DEL PORTO DI CIVITAVECCHIA	RM	0.900	8.100	7.200	0.900	8.100	3.8	3.8	nota Comp.to di ROMA CRM-0020495-P 20-08-2014	
699	DELL'ABBZIA DI FOSSANOVA	RM	0.000	20.500	20.500	0.000	20.500	3.5	3.5	nota Comp.to ROMA CRM-0017200-P 28-07-2016	
700	DELLA REGGIA DI CASERTA	NA	0.000	16.500	16.500	0.000	16.500	5	5	nota Comp.to NAPOLI CNA-0032845-P 10-08-2010	
701	DEL NUCLEO INDUSTRIALE DI RIETI	RM	0.000	2.200	2.200	0.000	2.200	3.5	3.5	nota Comp.to ROMA CRM-0019181-P 19-07-2011	
702	TANGENZIALE OVEST DI BRA	TO	0.000	7.123	7.123	0.000	5.300	3.5	3.5	nota Comp.to TORINO 9228 20-04-2005	
						5.300	7.123	3.5	3.5	nota Comp.to TORINO CTO-0022629-P 04-09-2015	
703	TANGENZIALE EST DI NOVARA	TO	2.450	18.680	16.230	2.450	18.680	3.5	3.5	nota Comp.to TORINO 9228 20-04-2005	
704	TANGENZIALE DI MONDOVI'	TO	0.000	9.300	9.300	0.000	9.300	3.5	3.5	nota Comp.to TORINO 24084 20-10-2005	
705	DI CUNEO	TO	0.000	4.640	4.640	0.000	4.640	3	3	nota Comp.to TORINO CTO-0030062-P 24-09-2010	
705 DIR	DI CUNEO	TO	0.000	0.730	0.730	0.000	0.730	3	3	nota Comp.to TORINO CTO-0021535-P 01-08-2012	
706	TANGENZIALE EST DI ASTI	TO	0.000	6.700	6.700	0.000	6.700	3	3	nota Comp.to TORINO 9228 20-04-2005	
707	RACCORDO GAZZADA - VARESE	MI	0.000	4.500	4.500	0.000	4.500	4.5	4.5	nota Comp.to MILANO CMI-0031719-P 25-07-2012	
708	RACCORDO DI BROGEDA	MI	0.700	2.100	1.400	0.700	2.100	4.5	4.5	nota Comp.to MILANO CMI-0031719-P 25-07-2012	
709	TANGENZIALE DI TERMOLI	CB	0.000	12.450	12.450	0.000	12.450	4	4	Comp.to CAMPOBASSO CCB-0013713-P 27-07-2011	
710	TANGENZIALE EST DI CAMPOBASSO	CB	0.000	2.450	2.450	0.000	2.450	4	4	Comp.to CAMPOBASSO CCB-0013713-P 27-07-2011	
710	TANGENZIALE EST DI CAMPOBASSO	CB	2.450	7.600	5.150	2.450	7.600	4	4	nota AC Molise CDG-0067644-1 05-02-2019	
711	TANGENZIALE OVEST DI CAMPOBASSO	CB	0.000	2.440	2.440	0.000	2.440	3.5	3.5	Comp.to CAMPOBASSO CCB-0013713-P 27-07-2011	
712	TANGENZIALE EST DI VARESE	MI	0.000	3.450	3.450	0.000	3.450	4.5	4.5	nota Comp.to MILANO CMI-0031719-P 25-07-2012	
712	TANGENZIALE EST DI VARESE	MI	4.039	8.810	4.771	4.039	8.810	4.5	4.5	nota Comp.to MILANO CMI-0030725-P 16-09-2014	
713	TRASVERSALE DELLE SERRE	CZ	6.615	8.680	2.065	6.615	8.680	3.5	3.5	nota Comp.to CATANZARO CCZ-0030040-P 14-08-2013	
713	TRASVERSALE DELLE SERRE	CZ	18.150	37.110	18.960	18.150	37.110	3.5	3.5	nota A.C. CALABRIA CDG-04520268-1 08-09-2017	
713 DIR	DI SERRA SAN BRUNO	CZ	0.000	6.864	6.864	0.000	6.864	3.5	3.5	nota Comp.to CATANZARO CCZ-0027188-P 17-07-2012	
713 DIR/A	DI SERRA SAN BRUNO	CZ	0.000	0.536	0.536	0.000	0.536	3.5	3.5	nota Comp.to CATANZARO CCZ-0027188-P 17-07-2012	



Strade Statali		Giurisdizione Compartimentale				Giurisdizione Compartimentale				Ammodazioni	
Numero	Denominazione	Comp.	Prog.va Iniziale (Km)	Prog.va Finale (Km)	Estesa (Km)	Suddivisione in tratti		Coeff.	KI		
						dal Km	al Km				
714	TANGENZIALE DI PESCARA	AQ	0.000	20.600	20.600	0.000	20.600	4	4	nota Comp.to L'AQUILA CAQ-0022170-P 03-09-2009	
714 DIR	TANGENZIALE DI PESCARA	AQ	0.000	1.200	1.200	0.000	1.200	3	3	nota Comp.to L'AQUILA CAQ-0024341-P 31-08-2012	
714 DIR/A	TANGENZIALE DI PESCARA	AQ	0.000	1.600	1.600	0.000	0.370	3	3	nota Comp.to L'AQUILA CAQ-0021294-P 08-09-2015	
714 DIR/B	TANGENZIALE DI PESCARA	AQ	0.000	1.033	1.033	0.000	0.000	4	4	nota Comp.to L'AQUILA CAQ-0022170-P 03-09-2009	
715	SIENA - BETTOLE	FI	2.100	46.160	44.060	2.100	46.160	4.5	4.5	nota Comp.to FIRENZE CF-0023851-P 05-08-2011	
716	RACCORDO DI PISTOIA	FI	0.000	5.080	5.080	0.000	5.080	4	4	nota Comp.to FIRENZE GF-0021174-I 14-09-2016	
716 DIR.	RACCORDO DI PISTOIA	FI	0.360	2.200	1.840	0.360	2.200	3	3	nota AC Toscana CDG-0535211-I 23-09-2019	
717	DI VILLANOVA DI ALBENGA	GE	3.084	10.070	6.986	3.084	10.070	4	4	ex NSA 142 - nota Comp.to GENOVA CGE-0010490-P 19-09-2008	
718	DI SANREMO	GE	4.601	7.956	3.355	4.601	7.956	4	4	ex NSA 306 - nota Comp.to GENOVA CGE-0010490-P 19-09-2008	
719	PRATO - PISTOIA (DECLASSATA DI PRATO)	FI	1.240	24.890	23.650	1.240	24.890	4.5	4.5	nota AC Toscana CDG-0128065-I 05-03-2019	
720	VARIANTE DI TAGGIA	GE	0.000	1.500	1.500	0.000	1.500	4	4	ex NSA 341 - nota Comp.to GENOVA CGE-0007576-P 20-07-2010	
721	DELL' AEROPORTO TITO MINNITI	CZ	0.000	1.404	1.404	0.000	1.404	4	4	nota Comp.to CATANZARO CCZ-0026889-P 22-09-2008	
722	TANGENZIALE DI REGGIO EMILIA	BO	0.000	9.080	9.080	0.000	9.080	4.5	4.5	nota Comp.to BOLOGNA 27451 06-12-2005	
723	TANGENZIALE OVEST DI FERRARA	BO	0.000	8.000	8.000	0.000	3.900	3	3	nota Comp.to BOLOGNA CBO-0030748-P 10-09-2015	
723 DIR	TANGENZIALE OVEST DI FERRARA	BO	0.000	8.000	8.000	3.900	8.000	3	3	nota Comp.to BOLOGNA CBO-0026076-P 19-09-2016	
724	TANGENZIALE NORD DI MODENA E DIRAMAZIONE PER SAS	BO	0.000	6.560	6.560	0.000	6.560	4.5	4.5	nota Comp.to BOLOGNA 27451 06-12-2005	
724	TANGENZIALE NORD DI MODENA E DIRAMAZIONE PER SAS	BO	7.650	12.070	4.420	7.650	10.978	4.5	4.5	nota Comp.to BOLOGNA 27451 06-12-2005	
724	TANGENZIALE NORD DI MODENA E DIRAMAZIONE PER SAS	BO	14.650	19.200	4.550	10.978	12.070	4.5	4.5	nota Comp.to BOLOGNA CBO-0028305-P 14-07-2011	
724 DIR.	TANGENZIALE NORD DI MODENA E DIRAMAZIONE PER SAS	BO	0.000	5.000	5.000	0.000	19.200	4.5	4.5	nota Comp.to BOLOGNA CBO-0028305-P 14-07-2011	
725	TANGENZIALE DI PIACENZA	BO	0.000	7.210	7.210	0.000	5.000	4.5	4.5	nota Comp.to BOLOGNA CBO-0028305-P 14-07-2011	
726	TANGENZIALE DI CESENA	BO	22.500	31.970	9.470	22.500	7.210	4.5	4.5	nota Comp.to BOLOGNA 27451 06-12-2005	
727	TANGENZIALE DI FORLÌ	BO	0.000	7.285	7.285	0.000	31.970	4	4	nota Comp.to BOLOGNA CBO-0028305-P 14-07-2011	
727 BIS	TANGENZIALE DI FORLÌ	BO	0.000	7.962	7.962	5.478	5.478	5	5	nota Comp.to BOLOGNA CBO-0033351-P 17-09-2014	
728	DI PANTANO	PG	0.000	20.642	20.642	0.000	7.285	5	5	nota Comp.to BOLOGNA CBO-0028305-P 14-07-2011	
729	SASSARI - OLBIA	SS	0.000	11.770	11.770	0.000	7.962	5	5	nota Comp.to BOLOGNA CBO-0033351-P 17-09-2014	
729	SASSARI - OLBIA	SS	24.200	36.100	11.900	3.900	20.642	2.5	2.5	nota AC Umbria CDG-0547780-I 17-10-2018	
729	SASSARI - OLBIA	SS	61.450	79.562	18.112	0.000	11.770	3.5	3.5	nota Comp.to CAGLIARI CCA-0028720-P 28-07-2016	
730	DEL NUCLEO INDUSTRIALE DI MONTEROTONDO	RM	0.000	2.615	2.615	0.000	36.100	3.5	3.5	nota AC_CAGLIARI CDG-0400050-I 25-07-2018	
							61.450	3.5	3.5	nota Comp.to CAGLIARI CCA-0028720-P 28-07-2016	
							79.562	3.5	3.5	nota AC_CAGLIARI CDG-0400050-I 25-07-2018	
							76.992	3.3	3.3	nota Comp.to di ROMA CRM-0020495-P 20-08-2014	



Strade Statali		Giurisdizione Compartimentale				Giurisdizione Compartimentale			Annotazioni	
Numero	Denominazione	Comp.	Prog.va iniziale		Prog.va Finale	Estesa	Suddivisione in tratti		Coeff.	
			(Km)	(Km)			dal Km	al Km		
731	BRETELLA DI CASTELLAMMARE DEL GOLFO	PA	0.000	3.300	3.300	3.300	0.000	3.300	3	nota Dir. Reg. PALERMO CPA-0056606-P 27-09-2011
732	BRETELLA DI ALCAMO EST	PA	0.000	2.000	2.000	2.000	0.000	2.000	3	nota Dir. Reg. PALERMO CPA-0056606-P 27-09-2011
733	BRETELLA DI ALCAMO OVEST	PA	0.000	2.000	2.000	2.000	0.000	2.000	3	nota Dir. Reg. PALERMO CPA-0056606-P 27-09-2011
734	DI PETINA	UC	0.000	1.841	1.841	1.841	0.000	1.841	2	Nota Ufficio per l'Autostrada Sa-RC di Cosenza CDG-0424009-I 19-07-2019
736	DI COSENZA	UC	0.000	0.693	0.693	0.693	0.000	0.693	4	Nota Ufficio per l'Autostrada Sa-RC di Cosenza CDG-0424009-I 19-07-2019
737	DI SCILLA	UC	0.000	1.554	1.554	1.554	0.000	1.554	2	Nota Ufficio per l'Autostrada Sa-RC di Cosenza CDG-0424009-I 19-07-2019
738	DI VILLA SAN GIOVANNI	UC	0.000	1.777	1.777	1.777	0.000	1.777	4	Nota Ufficio per l'Autostrada Sa-RC di Cosenza CDG-0424009-I 19-07-2019
740	DEL PORTO DI REGGIO CALABRIA	UC	0.000	1.192	1.192	1.192	0.000	1.192	3	Nota Ufficio per l'Autostrada Sa-RC di Cosenza CDG-0424009-I 19-07-2019
741	BY PASS DEL GALLUZZO	FI	0.000	4.000	4.000	4.000	0.000	4.000	4	nota A. C. TOSCANA CDG-0456668-I 12-09-2017
742	SARMENTANA - SINNICA	PZ	0.000	14.855	14.855	14.855	0.000	14.465	1.9	nota AC Basilicata CDG-0620886-I 21-11-2018
742 DIR.	SARMENTANA	PZ	0.000	5.300	5.300	5.300	0.000	5.300	1.9	nota AC Basilicata CDG-0620886-I 21-11-2018
743	NERICO - BELLA MURO	PZ	1.750	9.250	9.250	7.500	1.750	9.250	2	nota AC Basilicata CDG-0671284-I 13-12-2018
743	NERICO - BELLA MURO	PZ	15.800	27.500	27.500	11.700	15.800	27.500	2	nota AC Basilicata CDG-0671284-I 13-12-2018
743	NERICO - BELLA MURO	PZ	28.230	33.600	33.600	5.370	28.230	33.600	2	nota AC Basilicata CDG-0671284-I 13-12-2018
744	FOGLIENSE	AN	0.000	39.300	39.300	39.300	0.000	39.300	3	nota AC Marche CDG-0564280-I 05-12-2018
745	METAURENSE	AN	0.000	16.900	16.900	16.900	0.000	16.900	3	nota AC Marche CDG-0564280-I 05-12-2018
746	S. ANGELO - MONTELABBATE	AN	1.446	14.350	14.350	12.904	1.446	14.350	4	nota AC Marche CDG-0564280-I 05-12-2018
747	FOSSAL TINA	CB	0.000	27.883	27.883	27.883	0.000	27.151	2	nota AC Molise CDG-0067644-I 05-02-2019
748	DI KALENE	CB	0.000	9.847	9.847	9.847	0.000	27.883	1.5	nota AC Molise CDG-0067644-I 05-02-2019
749	SORA - CASSINO	RM	21.400	34.800	34.800	13.400	21.400	9.847	2	nota AC Molise CDG-0067644-I 05-02-2019
750	DELLA FORESTA UMBRA	BA	0.000	6.400	6.400	6.400	0.000	34.800	3	nota AC Lazio CDG-0068967-I 06-02-2019
751	FONDO VALLE DEL RIVOLO	CB	0.000	8.150	8.150	8.150	0.000	6.400	3	nota AC Puglia CDG-0114245-I 27-01-2019
752	TANGENZIALE OVEST DI BENEVENTO	NA	0.000	5.200	5.200	5.200	0.000	8.150	2	nota AC Molise CDG-0067644-I 05-02-2019
								5.200	5	nota AC Campania CDG-0176890-I 29-03-2019



NSA Strade da classificare o declassificare		Giurisdizione Compartimentale				Giurisdizione Compartimentale			Annotazioni		
Numero	Denominazione	Comp.	Prog.va Iniziale		Prog.va Finale	Estesa (Km)	Suddivisione in tratti		Coef.		
			(Km)	(Km)			dal Km	al Km			
NSA 8	RACCORDO SEMIANULARE DI AREZZO	FI	0.000	0.650	0.650	0.650	0.000	0.650	KI	3.5	nota Comp.to FIRENZE CFH-0021174-I 14-09-2016
NSA 12	DI VERRONE	TO	0.000	5.140	5.140	5.140	0.000	5.140		2	nota Comp.to TORINO 9228 20-04-2005
NSA 30	DI MONTEREALE VALCELLINA	TS	0.522	5.457	5.457	4.935	0.522	5.457		3	nota Comp.to TRIESTE 15347/05 07-07-2005
NSA 30 DIR	DI MONTEREALE VALCELLINA	TS	0.000	1.229	1.229	1.229	0.000	1.229		2.5	nota Comp.to TRIESTE CTS-0011203-P 03-09-2009
NSA 55	STRADA MONTE SABOTINO	TS	0.000	1.594	1.594	1.594	0.000	1.594		2	nota Comp.to TRIESTE CTS-0008744-P 13-09-2016
NSA 55 BIS	STRADA MONTE SABOTINO	TS	0.000	3.300	3.300	3.300	0.000	3.300		2	nota Comp.to TRIESTE CTS-0008744-P 13-09-2016
NSA 96	EX S.S. N. 73 SENESE ARETINA	FI	165.800	167.388	167.388	1.598	165.800	167.388		2.5	nota Comp.to FIRENZE CFH-0025476-I 09-09-2014
NSA 167	DI ITTIRI	SS	0.000	2.300	2.300	2.300	0.000	2.300		2	nota Comp.to CAGLIARI 46269 05-12-2005
NSA 215	EX S.S. 51 DI ALEMAGNA	VE	53.280	63.800	63.800	10.520	53.280	63.800		2	nota Comp.to VENEZIA CVE-0028585-P 30-07-2009
NSA 235	DI MONTOPOLI	FI	0.000	0.300	0.300	0.300	0.000	0.300		3	nota Comp.to FIRENZE CFH-0021174-I 14-09-2016
NSA 266	EX S.S. N. 113 SETTENTRIONALE SICULA	PA	0.000	0.600	0.600	0.600	0.000	0.600		3	nota Dir. Reg. PALERMO CPA-0056606-P 27-09-2011
NSA 309	EX S.S. N. 51 DI ALEMAGNA	VE	67.000	70.700	70.700	3.700	67.000	70.700		2	nota Comp.to VENEZIA CVE-0037825-P 09-09-2008
NSA 313	DI SAN LAZZARO	BO	0.000	7.900	7.900	7.900	0.000	7.900		5	nota Comp.to BOLOGNA OBO-0044630-P 02-10-2008
NSA 319	EX S.S. N. 199 DI MONTI	SS	37.600	41.250	41.250	3.650	37.600	41.250		1,25	nota Comp.to CAGLIARI CCA-0030119-P 19-08-2008
NSA 328	EX S.S. N. 52 CARNICA	TS	41.600	44.400	44.400	2.800	41.600	44.400		2	DM 14/06/1965
NSA 333	EX S.S. N. 18 DEL TORRENTE AMATO	CZ	407.100	409.310	409.310	2.210	407.100	409.310		3	nota Comp.to CATANZARO CCZ-0029627-P 15-07-2011
NSA 342	EX S.S. N. 28 DEL COLLE DI NAVA	GE	128.000	130.000	130.000	2.000	128.000	130.000		4	nota Comp.to GENOVA CGE-0007576-P 20-07-2010
NSA 357	EX S.S. N. 337 DELLA VAL VIGEZZO	TO	7.300	8.900	8.900	1.600	7.300	8.900		2	DM 14/06/1965
NSA 357	EX S.S. N. 337 DELLA VAL VIGEZZO	TO	25.400	26.300	26.300	0.900	25.400	26.300		2	DM 14/06/1965
NSA 371	EX S.S. N. 125 ORIENTALE SARDA	CA	5.500	6.490	6.490	0.990	5.500	6.490		3	DM 14/06/1965
NSA 371	EX S.S. N. 125 ORIENTALE SARDA	CA	16.360	51.880	51.880	35.520	16.360	51.880		1,8	nota Comp.to CAGLIARI CCA-0033666-P 10-09-2015
NSA 372	EX S.S. N. 130 IGLESIENTE	CA	36.120	39.230	39.230	3.110	36.120	39.230		2	DM 14/06/1965
NSA 375	EX S.S. N. 28 DEL COLLE DI NAVA	GE	108.200	110.600	110.600	2.400	108.200	110.600		4	nota Comp.to GENOVA CGE-0008127-P 10-06-2011
NSA 383	VIA BONFADINI	VE	0.000	2.200	2.200	2.200	0.000	2.200		3	nota Comp.to VENEZIA CVE-0027526-P 25-07-2013
NSA 388	EX S.S. N. 640 DI PORTO EMPEDOCLE	PA	29.050	36.100	36.100	7.050	29.050	36.100		3,5	nota Dir. Reg. PALERMO PA-0054536-P 08-09-2015
NSA 389	EX S.S. N. 284 OCCIDENTALE ETNEA	CT	15.835	17.520	17.520	1.685	15.835	17.520		2,4	nota Dir. Reg. PALERMO CPA-0054536-P 08-09-2015
NSA 389	EX S.S. N. 284 OCCIDENTALE ETNEA	CT	18.000	19.418	19.418	1.418	18.000	19.418		2,4	nota Dir. Reg. PALERMO CPA-0054536-P 08-09-2015
NSA 394	EX S.S. N. 715 'SIENA - BETTOLLE'	FI	1.480	1.990	1.990	0.510	1.480	1.990		4	Comp.to FIRENZE CFH-0021174-I 14-09-2016
NSA 396	EX S.S. N. 389 DI BUDDUSO' E DEL CORREBOI	CA	101.849	102.100	102.100	0.251	101.849	102.100		2	DM 14/06/1965
NSA 403	EX S.S. N. 14 'DELLA VENEZIA GIULIA'	VE	60.450	62.200	62.200	1.750	60.450	62.200		3	nota Comp.to VENEZIA CVE-0024979-P 20-09-2016
NSA 403	EX S.S. N. 14 'DELLA VENEZIA GIULIA'	VE	66.020	67.350	67.350	1.330	66.020	67.350		3,5	nota Comp.to VENEZIA CVE-0024979-P 20-09-2016
NSA 411	TUNNEL DI OLPIA	SS	0.000	0.700	0.700	0.700	0.000	0.700		3	nota Comp.to CAGLIARI CCA-0028720-P 28-07-2016
NSA 424	EX S.S. N. 659 DI VALLE ANTIGORIO E VAL FORMAZZA	TO	27.400	30.600	30.600	3.200	27.400	30.600		1	nota AC PIEMONTE ODG-0411582-I 31-07-2018
NSA 424	EX S.S. N. 659 DI VALLE ANTIGORIO E VAL FORMAZZA	TO	41.700	50.572	50.572	8.872	41.700	50.572		1	nota Comp.to TORINO CTO-0021184-P 08-09-2016
NSA 425	EX S.S. N. 355 DELLA VAL DE GANO	TS	20.815	23.160	23.160	2.345	20.815	23.160		1,8	nota Comp.to TRIESTE CTS-0008555-P 07-09-2016



NSA Strade da classificare o declassificare		Giurisdizione Compartimentale				Giurisdizione Compartimentale		Annotazioni	
Numero	Denominazione	Comp.	Prog.va Iniziata		Estesa (Km)	Suddivisione in tratti		Coef.	
			(Km)	(Km)		dal Km	al Km		
NSA 427	EX A3 TRATTO SCILLA - SANTA TRADA	UC	423.600	427.250	3.650	423.600	427.250	1	nota area compartimentale Calabria CDG-0424009-I 19-07-2019
NSA 431	EX S.S. N. 64 PORRETTANA	BO	38.740	45.814	7.074	38.740	45.814	2,5	DM 14/06/1965
NSA 434	VARIANTE DI CONTURSI TERME	UC	43.700	47.150	3.450	43.700	47.150	1	Nota Area Compartimentale Calabria CDG-0424009-I 19-07-2019
NSA 435	DI SAGGINARA	UC	0.000	12.250	12.250	0.000	12.250	2	Nota Area Compartimentale Calabria CDG-0424009-I 19-07-2019
NSA 436	RACCORDO DI CASALECCHIO DI RENO	BO	0.000	1.298	1.298	0.000	1.298	5	nota AC Emilia Romagna CDG-0460506-I 05-09-2018
NSA 438	EX S.S. N. 124 SICURACUSANA	CT	113.200	114.600	1.400	113.200	114.600	2	DM 14/06/1965
NSA 439	ASTA NORD DI MOLFETTA	BA	0.000	1.220	1.220	0.000	1.220	3	nota AC Puglia CDG-0462280-I 05-09-2018
NSA 539	ASTA SUD DI MOLFETTA	BA	0.000	1.115	1.115	0.000	1.115	3	nota AC Puglia CDG-0462280-I 05-09-2018
NSA 539	S.P. SVINCOLO DI TITO	PZ	0.000	2.172	2.172	0.000	2.172	5	nota AC Basilicata CDG-0620886-I 21-11-2018
NSA 562	STRADA DEL MEDIO SAVUTO	CZ	0.000	10.000	10.000	0.000	10.000	3	nota AC Calabria CDG-0144311-I 12-03-2019
NSA 571	D'ASPRIMONTE	CZ	0.000	93.000	93.000	0.000	93.000	0	nota AC Calabria CDG-0524356-I 18-09-2019
NSA 572	DI MONTE CUCCO E MONTE PECORARO	CZ	0.000	50.000	50.000	0.000	50.000	0	nota AC Calabria CDG-0524356-I 18-09-2019
NSA 573	ASTA SUD DI GIOVINAZZO	BA	0.000	0.762	0.762	0.000	0.762	3	nota AC Puglia CDG-0495405-I 03-09-2019
NSA 574	EX S.S. N. 578 "SALTO CICOLANA"	RM	10.200	13.325	3.125	10.200	13.325	3	nota AC Lazio CDG-0068867-I 06-02-2019

L'amministratore delegato
Massimo Simonini

TX19ADA11904 (A pagamento).

