


Codice Ministero dell'Interno	COMUNE	STIMA RIDUZIONE DI 2.500 MLN SECONDO CRITERI DL 95/2012	CONTRIBUTO MASSIMO APPLICABILE A CARICO DEI COMUNI (20% di (a); 10% di (a) se terremotato)	CONTRIBUTO CALCOLATO SU MEDIA SIOPE 2011/13 di Tab. A o importo di colonna b)	INCREMENTO O MINORE RIDUZIONE DEL 5% per Tempi medi di pagamento	INCREMENTO O MINORE RIDUZIONE DEL 5% per Consip e altri canali	CONTRIBUTO COMPLESSIVO A CARICO DEL COMUNE
		a	b	c	d	e	f = c+d+e
2080320150	GATTEO	160.970	32.194	32.194	-273	0	31.920,80
2080320170	LONGIANO	182.963	36.593	36.593	-310	0	36.282,16
2080320180	MELDOLA	188.799	37.760	37.760	-320	1.810	39.248,94
2080320190	MERCATO SARACENO	178.540	35.708	35.262	-299	0	34.963,19
2080320210	MODIGLIANA	284.070	56.814	51.295	-435	0	50.859,57
2080320270	MONTIANO	34.118	6.824	6.824	-58	0	6.765,62
2080320300	PORTICO E SAN BENEDETTO	48.953	9.791	9.473	-80	0	9.392,41
2080320310	PREDAPPIO	169.580	33.916	33.916	-288	0	33.628,19
2080320320	PREMILCUORE	29.627	5.925	5.071	-43	0	5.027,56
2080320350	ROCCA SAN CASCIANO	46.907	9.381	9.381	-80	0	9.301,89
2080320360	RONCOFREDDO	118.328	23.666	17.779	-151	0	17.627,92
2080320400	SAN MAURO PASCOLI	163.413	32.683	32.683	-277	1.566	33.971,55
2080320420	SANTA SOFIA	218.080	43.616	41.527	-352	0	41.174,93
2080320430	SARSINA	218.886	43.777	43.777	-371	0	43.405,84
2080320440	SAVIGNANO SUL RUBICONE	192.318	38.464	38.464	-326	1.843	39.980,59
2080320450	SOGLIANO AL RUBICONE	303.219	60.644	60.644	-515	0	60.129,15
2080320480	TREDOZIO	62.520	12.504	10.829	-92	0	10.737,33
2080320490	VERGHERETO	87.551	17.510	17.044	-145	0	16.898,94
2080500010	BASTIGLIA	131.608	13.161	13.161	-112	0	13.049,11
2080500020	BOMPORTO	225.012	22.501	22.501	-191	0	22.310,27
2080500030	CAMPOGALLIANO	140.314	14.031	14.031	-119	0	13.912,30
2080500040	CAMPOSANTO	119.785	11.978	11.978	-102	0	11.876,85
2080500050	CARPI	1.327.964	132.796	132.796	-1.127	-5.291	126.379,05
2080500060	CASTELFRANCO EMILIA	654.131	65.413	65.413	-555	-2.606	62.252,01
2080500070	CASTELNUOVO RANGONE	365.009	73.002	73.002	-619	-2.908	69.473,97
2080500080	CASTELVETRO DI MODENA	177.862	35.572	35.572	-302	-1.417	33.853,45
2080500090	CAVEZZO	294.194	29.419	29.419	-250	0	29.169,81
2080500100	CONCORDIA SULLA SECCHIA	220.757	22.076	22.076	-187	0	21.888,37
2080500110	FANANO	239.907	47.981	32.710	-278	0	32.432,00
2080500120	FINALE EMILIA	318.665	31.867	31.867	1.527	-1.270	32.124,11
2080500130	FIORANO MODENESE	833.748	166.750	160.481	-1.362	-6.394	152.725,37
2080500140	FIUMALBO	94.697	18.939	14.841	-126	0	14.715,44
2080500150	FORMIGINE	989.166	197.833	197.833	-1.679	-7.882	188.272,86
2080500160	FRASSINORO	180.751	36.150	30.712	-261	0	30.451,20
2080500170	GUIGLIA	143.872	28.774	22.760	-193	0	22.566,45
2080500180	LAMA MOCOGNO	157.139	31.428	24.083	-204	0	23.878,21
2080500190	MARANELLO	790.423	158.085	156.415	-1.327	-6.232	148.856,58
2080500200	MARANO SUL PANARO	151.663	30.333	22.727	-193	0	22.534,04
2080500210	MEDOLLA	183.250	18.325	18.325	-155	0	18.169,49
2080500220	MIRANDOLA	752.732	75.273	75.273	-639	-2.999	71.635,65
2080500230	MODENA	11.990.623	2.398.125	2.398.125	-20.348	-95.541	2.282.235,35
2080500240	MONTECRETO	78.208	15.642	15.126	-128	0	14.997,69
2080500250	MONTEFIORINO	132.517	26.503	20.450	-174	0	20.276,19
2080500260	MONTESE	308.883	61.777	61.777	-524	0	61.252,33
2080500270	NONANTOLA	386.785	38.678	38.678	-328	-1.541	36.809,34
2080500280	NOVI DI MODENA	100.930	10.093	10.093	-86	484	10.491,02
2080500281	PALAGANO	116.713	23.343	15.395	-131	0	15.264,42
2080500290	PAVULLO NEL FRIGNANO	674.612	134.922	134.922	-1.145	-5.375	128.402,28
2080500300	PIEVEPELAGO	171.603	34.321	28.600	-243	0	28.357,10
2080500310	POLINAGO	104.328	20.866	15.201	-129	0	15.072,36
2080500320	PRIGNANO SULLA SECCHIA	120.970	24.194	23.140	-196	0	22.943,71
2080500330	RAVARINO	99.385	9.938	9.938	-84	0	9.854,16
2080500340	RIOLUNATO	69.427	13.885	11.718	-99	0	11.618,18
2080500350	SAN CESARIO SUL PANARO	229.137	45.827	45.827	-389	0	45.438,47
2080500360	SAN FELICE SUL PANARO	314.005	31.400	31.400	-266	1.505	32.638,85
2080500370	SAN POSSIDONIO	121.838	12.184	12.184	-103	0	12.080,41
2080500380	SAN PROSPERO	134.446	13.445	13.445	-114	0	13.330,49
2080500390	SASSUOLO	1.552.226	310.445	310.445	14.878	-12.368	312.954,69
2080500400	SAVIGNANO SUL PANARO	162.652	32.530	32.530	-276	0	32.254,42
2080500410	SERRAMAZZONI	250.654	50.131	50.131	-425	0	49.705,45
2080500420	SESTOLA	233.269	46.654	46.654	-396	0	46.257,90
2080500430	SOLIERA	239.098	23.910	23.910	-203	1.146	24.852,72
2080500440	SPILAMBERTO	285.520	57.104	57.104	-485	-2.275	54.344,41
2080500450	VIGNOLA	387.198	77.440	77.440	-657	-3.085	73.697,25
2080500460	ZOCCA	195.903	39.181	30.865	-262	0	30.602,87
2080560010	ALBARETO	75.002	15.000	13.376	-113	0	13.262,84
2080560020	BARDI	112.786	22.557	18.457	-157	0	18.300,63
2080560030	BEDONIA	165.151	33.030	33.030	-280	0	32.749,95
2080560040	BERCETO	196.769	39.354	31.623	-268	0	31.354,39
2080560050	BORE	51.187	10.237	10.237	-87	0	10.150,63
2080560060	BORGO VAL DI TARO	431.435	86.287	77.826	-660	0	77.165,89
2080560070	BUSSETO	211.742	42.348	42.348	-359	0	41.989,11
2080560080	CALESTANO	99.713	19.943	13.963	-118	0	13.844,31
2080560090	COLLECCHIO	636.006	127.201	127.201	-1.079	-5.068	121.054,19
2080560100	COLORNO	274.537	54.907	54.907	-466	0	54.441,53
2080560110	COMPIANO	53.507	10.701	10.118	-86	0	10.032,29



Codice Ministero dell'Interno	COMUNE	STIMA RIDUZIONE DI 2.500 MLN SECONDO CRITERI DL 95/2012	CONTRIBUTO MASSIMO APPLICABILE A CARICO DEI COMUNI (20% di (a); 10% di (a) se terremotato)	CONTRIBUTO CALCOLATO SU MEDIA SIOPE 2011/13 di Tab. A o importo di colonna b)	INCREMENTO O MINORE RIDUZIONE DEL 5% per Tempi medi di pagamento	INCREMENTO O MINORE RIDUZIONE DEL 5% per Consip e altri canali	CONTRIBUTO COMPLESSIVO A CARICO DEL COMUNE
		a	b	c	d	e	f = c+d+e
2080560120	CORNIGLIO	109.251	21.850	15.043	-128	0	14.915,31
2080560130	FELINO	244.535	48.907	48.907	-415	0	48.492,10
2080560140	FIDENZA	1.105.158	221.032	170.379	-1.446	-6.788	162.145,47
2080560150	FONTANELLATO	243.936	48.787	48.787	-414	0	48.373,28
2080560160	FONTEVIVO	219.722	43.944	43.944	-373	0	43.571,58
2080560170	FORNOVO DI TARO	269.478	53.896	36.351	-308	0	36.042,68
2080560180	LANGHIRANO	660.746	132.149	131.372	-1.115	6.296	136.552,83
2080560190	LESIGNANO DE' BAGNI	244.337	48.867	37.180	-315	0	36.864,52
2080560200	MEDESANO	284.324	56.865	56.865	-483	-2.265	54.116,75
2080560210	MEZZANI	28.424	5.685	5.685	-48	0	5.636,63
2080560220	MONCHIO DELLE CORTI	115.386	23.077	23.077	-196	0	22.881,38
2080560230	MONTECHIARUGOLO	296.987	59.397	59.397	-504	2.847	61.739,93
2080560240	NEVIANO DEGLI ARDUINI	243.124	48.625	40.329	-342	0	39.986,67
2080560250	NOCETO	352.215	70.443	70.443	-598	-2.806	67.038,78
2080560260	PALANZANO	87.074	17.415	12.891	-109	0	12.781,25
2080560270	PARMA	8.206.153	1.641.231	1.574.895	-13.363	-62.744	1.498.788,04
2080560280	PELLEGRINO PARMENSE	61.485	12.297	9.577	-81	0	9.495,48
2080560290	POLESINE PARMENSE	57.469	11.494	11.494	-98	0	11.396,21
2080560300	ROCCABIANCA	113.752	22.750	18.292	-155	0	18.136,37
2080560310	SALA BAGANZA	204.746	40.949	40.949	-347	0	40.601,65
2080560320	SALSOMAGGIORE TERME	878.807	175.761	121.371	-1.030	-4.835	115.506,05
2080560330	SAN SECONDO PARMENSE	189.156	37.831	32.882	-279	0	32.603,08
2080560345	SISSA TRECASALI	373.701	74.740	67.114	-569	0	66.544,87
2080560350	SOLIGNANO	70.034	14.007	11.586	-98	0	11.487,41
2080560360	SORAGNA	206.021	41.204	29.189	-248	0	28.941,36
2080560370	SORBOLO	118.943	23.789	19.974	-169	0	19.804,76
2080560380	TERENZO	37.491	7.498	6.777	-58	0	6.719,62
2080560390	TIZZANO VAL PARMA	196.018	39.204	31.853	-270	0	31.582,59
2080560400	TORNOLO	56.473	11.295	11.295	541	0	11.835,85
2080560410	TORRILE	295.502	59.100	59.100	-501	0	58.598,85
2080560420	TRAVERSETOLO	207.004	41.401	39.179	-332	0	38.846,98
2080560440	VALMOZZOLA	24.931	4.986	4.253	-36	0	4.216,45
2080560450	VARANO DE' MELEGARI	248.687	49.737	45.611	-387	0	45.223,66
2080560460	VARSÌ	49.055	9.811	9.811	-83	0	9.727,82
2080560480	ZIBELLO	44.195	8.839	8.839	-75	0	8.763,93
2080610010	AGAZZANO	73.284	14.657	14.657	-124	0	14.532,45
2080610020	ALSENO	202.054	40.411	34.012	-289	0	33.723,27
2080610030	BESENZONE	27.048	5.410	4.445	-38	0	4.406,93
2080610040	BETTOLA	140.677	28.135	20.967	-178	0	20.788,84
2080610050	BOBBIO	139.141	27.828	27.828	-236	0	27.592,07
2080610060	BORGONOVO VAL TIDONE	256.805	51.361	41.129	-349	0	40.779,77
2080610070	CADEO	220.053	44.011	44.011	-373	0	43.637,16
2080610080	CALENDASCO	94.744	18.949	14.790	-125	0	14.664,05
2080610090	CAMINATA	11.262	2.252	2.037	98	0	2.134,48
2080610100	CAORSO	241.701	48.340	44.440	-377	0	44.063,28
2080610110	CARPANETO PIACENTINO	182.228	36.446	36.446	-309	0	36.136,41
2080610120	CASTELL'ARQUATO	174.852	34.970	34.970	-297	0	34.673,59
2080610130	CASTEL SAN GIOVANNI	550.102	110.020	110.020	-934	5.273	114.359,40
2080610140	CASTELVETRO PIACENTINO	162.277	32.455	32.455	-275	0	32.179,96
2080610150	CERIGNALE	8.653	1.731	1.696	-14	0	1.682,05
2080610160	COLI	44.552	8.910	7.385	-63	0	7.322,41
2080610170	CORTE BRUGNATELLA	28.633	5.727	5.115	-43	0	5.071,94
2080610180	CORTEMAGGIORE	191.758	38.352	31.520	-267	0	31.252,45
2080610190	FARINI D'OLMO	73.581	14.716	11.231	-95	0	11.135,92
2080610200	FERRIERE	88.175	17.635	17.635	845	0	18.480,23
2080610210	FIORENZUOLA D'ARDA	805.920	161.184	139.562	-1.184	-5.560	132.817,92
2080610220	GAZZOLA	86.734	17.347	13.091	-111	0	12.980,35
2080610230	GOSOLENGO	200.066	40.013	33.587	-285	0	33.302,33
2080610240	GRAGNANO TREBBIENSE	92.477	18.495	18.495	-157	0	18.338,38
2080610250	GROPPARELLO	105.431	21.086	14.084	-119	0	13.964,05
2080610260	LUGAGNANO VAL D'ARDA	197.715	39.543	38.338	-325	0	38.012,64
2080610270	MONTICELLI D'ONGINA	197.559	39.512	28.555	-242	0	28.312,68
2080610280	MORFASSO	69.940	13.988	11.988	-102	0	11.886,21
2080610290	NIBBIANO	88.867	17.773	16.423	-139	0	16.283,34
2080610300	OTTONE	26.581	5.316	5.316	-45	0	5.271,00
2080610310	PECORARA	47.623	9.525	9.525	456	0	9.981,03
2080610320	PIACENZA	4.501.145	900.229	900.229	-7.638	-35.865	856.725,42
2080610330	PIANELLO VAL TIDONE	93.307	18.661	12.867	-109	0	12.757,74
2080610340	PIOZZANO	18.657	3.731	3.468	-29	0	3.438,33
2080610350	PODENZANO	217.039	43.408	43.408	-368	0	43.039,41
2080610360	PONTE DELL'OLIO	141.593	28.319	28.319	-240	0	28.078,41
2080610370	PONTENURE	186.594	37.319	26.912	-228	0	26.684,11
2080610380	RIVERGARO	182.284	36.457	36.457	-309	0	36.147,43
2080610390	ROTTOFRENO	298.791	59.758	59.758	-507	2.864	62.114,99
2080610400	SAN GIORGIO PIACENTINO	148.871	29.774	29.774	-253	0	29.521,48
2080610410	SAN PIETRO IN CERRO	50.627	10.125	6.735	-57	0	6.677,47



Codice Ministero dell'Interno	COMUNE	STIMA RIDUZIONE DI 2.500 MLN SECONDO CRITERI DL 95/2012	CONTRIBUTO MASSIMO APPLICABILE A CARICO DEI COMUNI (20% di (a); 10% di (a) se terremotato)	CONTRIBUTO CALCOLATO SU MEDIA SIOPE 2011/13 di Tab. A o importo di colonna b)	INCREMENTO O MINORE RIDUZIONE DEL 5% per Tempi medi di pagamento	INCREMENTO O MINORE RIDUZIONE DEL 5% per Consip e altri canali	CONTRIBUTO COMPLESSIVO A CARICO DEL COMUNE
			a	b	c	d	e
2080610420	SARMATO	89.196	17.839	17.839	-151	0	17.687,78
2080610430	TRAVO	92.567	18.513	15.393	-131	0	15.261,91
2080610440	VERNASCA	96.655	19.331	15.108	-128	0	14.979,67
2080610450	VIGOLZONE	103.990	20.798	20.798	-176	0	20.621,46
2080610460	VILLANOVA SULL'ARDA	80.971	16.194	13.147	-112	0	13.035,08
2080610470	ZERBA	6.982	1.396	1.396	-12	0	1.384,64
2080610480	ZIANO PIACENTINO	58.566	11.713	11.713	-99	0	11.613,72
2080660010	ALFONSINE	294.897	58.979	58.272	-494	2.793	60.569,82
2080660020	BAGNACAVALLLO	374.619	74.924	65.579	-556	3.143	68.165,45
2080660030	BAGNARA DI ROMAGNA	49.398	9.880	8.463	-72	0	8.391,57
2080660040	BRISIGHELLA	217.809	43.562	43.562	-370	0	43.192,18
2080660050	CASOLA VALSENI0	112.169	22.434	22.434	-190	0	22.243,48
2080660060	CASTEL BOLOGNESE	211.252	42.250	42.250	-358	0	41.891,90
2080660070	CERVIA	1.555.337	311.067	311.067	-2.639	14.907	323.335,31
2080660080	CONSELICE	194.304	38.861	31.251	-265	0	30.985,57
2080660090	COTIGNOLA	152.661	30.532	30.532	-259	0	30.273,21
2080660100	FAENZA	2.249.055	449.811	449.811	-3.817	21.556	467.550,74
2080660110	FUSIGNANO	187.999	37.600	34.527	-293	0	34.233,76
2080660120	LUGO	1.118.646	223.729	219.105	-1.859	10.500	227.745,81
2080660130	MASSA LOMBARDA	244.392	48.878	41.977	-356	-1.672	39.948,69
2080660140	RAVENNA	5.299.302	1.059.860	1.059.860	-8.993	-42.225	1.008.642,70
2080660150	RIOLO TERME	157.748	31.550	31.550	-268	0	31.281,84
2080660160	RUSSI	363.689	72.738	72.738	-617	-2.898	69.222,79
2080660170	SANT'AGATA SUL SANTERNO	67.216	13.443	13.384	-114	0	13.269,94
2080660180	SOLAROLO	127.330	25.466	25.466	-216	0	25.249,97
2080680010	ALBINEA	328.590	65.718	65.718	-558	0	65.160,46
2080680020	BAGNOLO IN PIANO	212.133	42.427	42.427	-360	0	42.066,58
2080680030	BAISO	130.707	26.141	26.141	-222	0	25.919,52
2080680040	BIBBIANO	389.711	77.942	61.477	-522	-2.449	58.505,78
2080680050	BORETTO	228.629	22.863	22.863	-194	0	22.668,88
2080680060	BRESCELLO	252.819	25.282	25.282	-215	0	25.067,39
2080680070	BUSANA	21.053	4.211	4.211	-36	0	4.174,91
2080680080	CADELBOSCO DI SOPRA	135.007	27.001	25.892	-220	1.241	26.912,87
2080680090	CAMPAGNOLA EMILIA	98.685	9.869	9.869	-84	0	9.784,80
2080680100	CAMPEGINE	193.028	38.606	31.385	-266	0	31.119,11
2080680101	CANOSSA	175.023	35.005	23.779	-202	0	23.577,08
2080680110	CARPINETI	188.551	37.710	37.710	-320	0	37.390,18
2080680120	CASALGRANDE	325.196	65.039	65.039	-552	-2.591	61.896,27
2080680130	CASINA	201.785	40.357	32.366	-275	0	32.091,30
2080680140	CASTELLARANO	304.453	60.891	60.891	2.918	-2.426	61.382,88
2080680150	CASTELNOVO DI SOTTO	249.513	49.903	49.903	-423	0	49.479,21
2080680160	CASTELNOVO NE' MONTI	483.293	96.659	96.659	-820	-3.851	91.987,53
2080680170	CAVRIAGO	245.559	49.112	49.112	-417	0	48.695,06
2080680190	COLLAGNA	79.139	15.828	15.828	-134	0	15.693,59
2080680200	CORREGGIO	613.218	61.322	61.322	-520	-2.443	58.358,42
2080680210	FABBRICO	115.883	11.588	11.588	-98	0	11.489,98
2080680220	GATTATICO	195.791	39.158	39.158	-332	0	38.826,02
2080680230	GUALTIERI	224.110	22.411	22.411	-190	0	22.220,83
2080680240	GUASTALLA	599.398	59.940	59.940	-509	-2.388	57.043,18
2080680250	LIGONCHIO	65.825	13.165	13.165	-112	0	13.053,30
2080680260	LUZZARA	176.860	17.686	17.686	-150	0	17.535,93
2080680270	MONTECCHIO EMILIA	299.588	59.918	59.918	2.871	2.871	65.660,40
2080680280	NOVELLARA	442.227	44.223	44.223	-375	-1.762	42.085,61
2080680290	POVIGLIO	191.262	38.252	33.187	-282	0	32.905,69
2080680300	QUATTRO CASTELLA	452.151	90.430	90.430	-767	4.334	93.996,62
2080680310	RAMISETO	64.815	12.963	9.747	-83	0	9.664,78
2080680320	REGGIOLO	389.240	38.924	38.924	-330	0	38.593,68
2080680330	REGGIO NELL'EMILIA	5.018.534	1.003.707	1.003.707	-8.517	-39.988	955.202,82
2080680340	RIO SALICETO	155.884	15.588	15.588	-132	0	15.456,10
2080680350	ROLO	119.453	11.945	11.945	-101	0	11.843,98
2080680360	RUBIERA	650.270	130.054	130.054	-1.104	-5.181	123.769,22
2080680370	SAN MARTINO IN RIO	331.562	33.156	33.156	-281	0	32.874,89
2080680380	SAN POLO D'ENZA	177.381	35.476	34.042	-289	0	33.753,13
2080680390	SANT'ILARIO D'ENZA	418.276	83.655	83.655	-710	-3.333	79.612,52
2080680400	SCANDIANO	863.824	172.765	172.765	-1.466	-6.883	164.415,98
2080680410	TOANO	190.472	38.094	27.896	-237	0	27.658,89
2080680420	VETTO	55.544	11.109	11.109	-94	0	11.014,46
2080680430	VEZZANO SUL CROSTOLO	147.493	29.499	22.688	-193	0	22.495,46
2080680440	VIANO	113.763	22.753	18.572	-158	0	18.414,02
2080680450	VILLA MINOZZO	327.286	65.457	63.722	-541	0	63.181,29
2081010010	BELLARIA-IGEA MARINA	1.130.501	226.100	202.055	-1.714	-8.050	192.291,16
2081010020	CATTOLICA	1.259.032	251.806	154.389	-1.310	-6.151	146.927,79
2081010030	CORRIANO	451.388	90.278	79.753	3.822	-3.177	80.397,87
2081010040	GEMMANO	40.623	8.125	5.643	270	0	5.913,48
2081010050	MISANO ADRIATICO	743.730	148.746	92.351	-784	-3.679	87.888,25
2081010060	MONDAINO	56.622	11.324	8.452	-72	0	8.379,80



Codice Ministero dell'Interno	COMUNE	STIMA RIDUZIONE DI 2.500 MLN SECONDO CRITERI DL 95/2012	CONTRIBUTO MASSIMO APPLICABILE A CARICO DEI COMUNI (20% di (a); 10% di (a) se terremotato)	CONTRIBUTO CALCOLATO SU MEDIA SIOPE 2011/13 di Tab. A o importo di colonna b)	INCREMENTO O MINORE RIDUZIONE DEL 5% per Tempi medi di pagamento	INCREMENTO O MINORE RIDUZIONE DEL 5% per Consip e altri canali	CONTRIBUTO COMPLESSIVO A CARICO DEL COMUNE
		a	b	c	d	e	f = c+d+e
2081010070	MONTE COLOMBO	75.210	15.042	10.006	-85	0	9.920,73
2081010080	MONTEFIORE CONCA	78.084	15.617	12.323	-105	0	12.218,51
2081010090	MONTEGRIDOLFO	39.680	7.936	5.607	-48	0	5.559,27
2081010100	MONTESCUDO	92.282	18.456	13.950	-118	0	13.831,47
2081010110	MORCIANO DI ROMAGNA	296.127	59.225	48.342	-410	0	47.931,39
2081010125	POGGIO TORRIANA	184.824	36.965	24.471	-208	0	24.263,64
2081010130	RICCIONE	2.874.056	574.811	379.881	-3.223	-15.134	361.522,99
2081010140	RIMINI	5.038.526	1.007.705	1.007.705	-8.550	-40.147	959.007,87
2081010150	SALUDECIO	117.275	23.455	20.252	-172	0	20.080,51
2081010160	SAN CLEMENTE	200.331	40.066	29.522	-250	0	29.271,42
2081010170	SAN GIOVANNI IN MARIGNANO	609.568	121.914	96.739	-821	0	95.917,81
2081010180	SANTARCANGELO DI ROMAGNA	836.074	167.215	111.587	-947	-4.446	106.194,89
2081010200	VERUCCHIO	354.103	70.821	58.129	-493	0	57.635,99
3090050010	ANGHIARI	224.747	44.949	36.065	1.728	0	37.792,84
3090050020	AREZZO	2.744.820	548.964	548.964	-4.658	-21.871	522.435,40
3090050030	BADIA TEDALDA	83.122	16.624	16.624	-141	0	16.483,31
3090050040	BIBBIENA	279.219	55.844	55.844	-474	-2.225	53.145,17
3090050050	BUCINE	516.727	103.345	91.157	-773	-3.632	86.752,24
3090050060	CAPOLONA	206.348	41.270	27.210	-231	0	26.979,15
3090050070	CAPRESE MICHELANGELO	84.820	16.964	16.051	-136	0	15.914,88
3090050080	CASTEL FOCOGNANO	77.610	15.522	15.522	-132	0	15.390,39
3090050095	CASTELFRANCO PIANDISCO'	337.571	67.514	57.471	-488	0	56.983,13
3090050100	CASTEL SAN NICCOLO'	113.340	22.668	22.668	-192	0	22.475,72
3090050110	CASTIGLION FIBOCCHI	84.023	16.805	10.988	-93	0	10.895,22
3090050120	CASTIGLION FIORENTINO	350.073	70.015	59.017	2.828	-2.351	59.493,87
3090050130	CAVRIGLIA	366.437	73.287	73.287	3.512	0	76.799,48
3090050140	CHITIGNANO	34.332	6.866	5.246	-45	0	5.201,54
3090050150	CHIUSI DELLA VERNA	104.324	20.865	20.865	-177	0	20.687,70
3090050160	CIVITELLA IN VAL DI CHIANA	492.936	98.587	83.808	-711	0	83.097,18
3090050170	CORTONA	943.465	188.693	188.693	-1.601	-7.517	179.574,37
3090050180	FOIANO DELLA CHIANA	308.986	61.797	61.797	-524	0	61.272,92
3090050190	LATERINA	126.599	25.320	13.937	-118	0	13.818,89
3090050200	LORO CIUFFENNA	267.723	53.545	41.733	-354	0	41.379,05
3090050210	LUCIGNANO	175.296	35.059	31.988	-271	0	31.716,31
3090050220	MARCIANO DELLA CHIANA	125.067	25.013	15.236	730	0	15.966,47
3090050230	MONTEMIGNAIO	33.114	6.623	6.623	-56	0	6.566,56
3090050240	MONTERCHI	89.334	17.867	12.888	-109	0	12.778,33
3090050250	MONTE SAN SAVINO	317.897	63.579	46.513	-395	0	46.118,13
3090050260	MONTEVARCHI	1.025.263	205.053	163.586	-1.388	-6.517	155.680,69
3090050270	ORTIGNANO RAGGIOLO	41.492	8.298	8.298	-70	0	8.228,04
3090050280	PERGINE VALDARNO	96.215	19.243	12.352	-105	0	12.247,43
3090050300	PIEVE SANTO STEFANO	138.849	27.770	27.770	-236	0	27.534,22
3090050310	POPPI	238.027	47.605	47.605	-404	0	47.201,39
3090050321	PRATOVECCHIO STIA	144.035	28.807	28.807	-244	0	28.562,61
3090050330	SAN GIOVANNI VALDARNO	776.711	155.342	114.154	-969	-4.548	108.637,51
3090050340	SANSEPOLCRO	663.291	132.658	80.614	-684	-3.212	76.717,89
3090050350	SESTINO	66.195	13.239	11.706	-99	0	11.606,72
3090050370	SUBBIANO	246.109	49.222	35.520	-301	0	35.218,41
3090050380	TALLA	32.509	6.502	6.502	-55	0	6.446,54
3090050390	TERRANUOVA BRACCIOLINI	219.630	43.926	43.926	-373	2.105	45.658,44
3090300010	BAGNO A RIPOLI	1.234.852	246.970	162.830	-1.382	-6.487	154.960,89
3090300020	BARBERINO DI MUGELLO	483.535	96.707	60.304	2.890	-2.403	60.791,72
3090300030	BARBERINO VAL D'ELSA	167.755	33.551	17.172	-146	0	17.026,72
3090300040	BORGO SAN LORENZO	468.387	93.677	93.677	-795	-3.732	89.150,52
3090300050	CALENZANO	595.730	119.146	119.146	-1.011	-4.747	113.388,32
3090300060	CAMPI BISENZIO	1.080.887	216.177	216.177	10.360	-8.612	217.924,87
3090300080	CAPRAIA E LIMITE	137.779	27.556	27.556	-234	0	27.321,89
3090300100	CASTELFIORENTINO	402.758	80.552	80.552	-683	-3.209	76.659,01
3090300110	CERRETO GUIDI	294.755	58.951	58.951	-500	-2.349	56.102,13
3090300120	CERTALDO	461.320	92.264	92.264	-783	-3.676	87.805,39
3090300130	DICOMANO	222.775	44.555	28.896	-245	0	28.650,58
3090300140	EMPOLI	1.312.635	262.527	262.527	-2.228	-10.459	249.840,34
3090300150	FIESOLE	523.408	104.682	90.683	-769	-3.613	86.300,57
3090300155	FIGLINE E INCISA VALDARNO	583.952	116.790	116.790	-991	5.597	121.396,32
3090300170	FIRENZE	21.410.580	4.282.116	4.282.116	-36.334	-170.599	4.075.183,14
3090300180	FIRENZUOLA	176.950	35.390	35.390	-300	0	35.089,71
3090300190	FUCECCHIO	506.476	101.295	101.295	-859	4.854	105.290,10
3090300200	GAMBASSI TERME	133.949	26.790	26.790	-227	0	26.562,53
3090300210	GREVE IN CHIANTI	418.379	83.676	83.676	-710	-3.334	79.632,11
3090300220	IMPRUNETA	599.608	119.922	63.409	-538	-2.526	60.344,44
3090300240	LASTRA A SIGNA	438.121	87.624	87.624	-743	-3.491	83.389,78
3090300250	LONDA	77.726	15.545	10.032	-85	0	9.946,84
3090300260	MARRADI	81.511	16.302	16.302	-138	0	16.163,95
3090300270	MONTAIONE	351.445	70.289	70.289	-596	0	69.692,63
3090300280	MONTETUPO FIORENTINO	400.954	80.191	80.191	-680	-3.195	76.315,67
3090300300	MONTESPETOLI	256.155	51.231	51.231	-435	-2.041	48.755,35



Codice Ministero dell'Interno	COMUNE	STIMA RIDUZIONE DI 2.500 MLN SECONDO CRITERI DL 95/2012	CONTRIBUTO MASSIMO APPLICABILE A CARICO DEI COMUNI (20% di (a); 10% di (a) se terremotato)	CONTRIBUTO CALCOLATO SU MEDIA SIOPE 2011/13 di Tab. A o importo di colonna b)	INCREMENTO O MINORE RIDUZIONE DEL 5% per Tempi medi di pagamento	INCREMENTO O MINORE RIDUZIONE DEL 5% per Consip e altri canali	CONTRIBUTO COMPLESSIVO A CARICO DEL COMUNE
		a	b	c	d	e	f = c+d+e
3090300310	PALAZZUOLO SUL SENIO	83.902	16.780	16.780	-142	0	16.638,07
3090300320	PELAGO	148.278	29.656	28.414	-241	0	28.172,93
3090300330	PONTASSIEVE	996.692	199.338	199.338	-1.691	-7.942	189.705,39
3090300350	REGGELLO	429.635	85.927	84.585	-718	-3.370	80.497,78
3090300360	RIGNANO SULL'ARNO	216.099	43.220	43.220	-367	0	42.853,08
3090300370	RUFINA	167.358	33.472	33.472	-284	0	33.187,59
3090300380	SAN CASCIANO IN VAL DI PESA	446.642	89.328	89.328	-758	-3.559	85.011,65
3090300390	SAN GODENZO	58.585	11.717	8.015	-68	0	7.947,48
3090300410	SCANDICCI	1.528.533	305.707	299.146	-2.538	-11.918	284.689,92
3090300421	SCARPERIA E SAN PIERO	360.040	72.008	60.087	-510	-2.394	57.183,35
3090300430	SESTO FIORENTINO	906.186	181.237	181.237	-1.538	-7.220	172.478,85
3090300440	SIGNA	400.331	80.066	80.066	-679	3.837	83.223,80
3090300450	TAVARNELLE VAL DI PESA	295.983	59.197	20.548	-174	0	20.374,06
3090300460	VAGLIA	293.215	58.643	43.134	-366	0	42.768,20
3090300490	VICCHIO	296.942	59.388	37.903	-322	0	37.581,81
3090300500	VINCI	378.853	75.771	74.319	-631	3.562	77.250,22
3090360010	ARCIDOSSO	224.824	44.965	24.180	-205	0	23.975,30
3090360020	CAMPAGNATICO	99.640	19.928	19.421	-165	0	19.256,40
3090360021	CAPALBIO	216.273	43.255	33.347	-283	0	33.064,24
3090360030	CASTEL DEL PIANO	197.276	39.455	26.842	-228	0	26.614,20
3090360040	CASTELL'AZZARA	77.892	15.578	8.376	401	0	8.777,54
3090360050	CASTIGLIONE DELLA PESCAI	582.504	116.501	116.501	-989	0	115.512,25
3090360060	CINIGIANO	130.160	26.032	17.120	-145	0	16.975,19
3090360070	CIVITELLA PAGANICO	302.102	60.420	60.420	-513	0	59.907,69
3090360080	FOLLONICA	1.154.026	230.805	137.407	-1.166	-5.474	130.767,15
3090360090	GAVORRANO	305.953	61.191	27.701	-235	0	27.466,04
3090360100	GROSSETO	3.977.595	795.519	495.492	-4.204	-19.740	471.547,61
3090360110	ISOLA DEL GIGLIO	139.820	27.964	17.873	857	0	18.729,35
3090360120	MAGLIANO IN TOSCANA	171.192	34.238	25.115	-213	0	24.901,95
3090360130	MANCIANO	274.109	54.822	43.175	-366	0	42.808,17
3090360140	MASSA MARITTIMA	419.551	83.910	56.473	-479	0	55.994,02
3090360150	MONTI ARGENTARIO	697.761	139.552	100.749	-855	4.828	104.722,69
3090360151	MONTEROTONDO MARITTIMO	105.004	21.001	18.818	902	0	19.719,30
3090360160	MONTIERI	126.779	25.356	25.356	1.215	0	26.570,85
3090360170	ORBETELLO	704.949	140.990	104.553	-887	-4.165	99.500,37
3090360180	PITIGLIANO	144.528	28.906	19.838	-168	0	19.669,21
3090360190	ROCCALBEGNA	48.209	9.642	9.465	454	0	9.918,91
3090360200	ROCCASTRADA	393.445	78.689	49.538	-420	0	49.117,33
3090360210	SANTA FIORA	134.119	26.824	17.259	-146	0	17.112,63
3090360220	SCANSANO	215.640	43.128	32.777	-278	0	32.499,05
3090360221	SCARLINO	329.992	65.998	46.953	-398	0	46.554,54
3090360230	SEGGIANO	55.679	11.136	6.193	-53	0	6.140,33
3090360231	SEMPRONIANO	51.885	10.377	7.678	-65	0	7.612,81
3090360240	SORANO	149.881	29.976	24.287	-206	0	24.080,67
3090420010	BIBBONA	288.078	57.616	44.589	-378	0	44.211,00
3090420020	CAMPIGLIA MARITTIMA	316.125	63.225	63.225	-536	-2.519	60.169,74
3090420030	CAMPO NELL'ELBA	427.393	85.479	85.479	-725	0	84.753,35
3090420040	CAPOLIVERI	352.925	70.585	52.775	-448	0	52.326,79
3090420050	CAPRAIA ISOLA	50.540	10.108	8.078	387	0	8.465,63
3090420060	CASTAGNETO CARDUCCI	323.363	64.673	64.673	-549	0	64.123,88
3090420070	CECINA	869.574	173.915	137.423	-1.166	-5.475	130.781,72
3090420080	COLLESALVETTI	412.551	82.510	73.026	-620	3.500	75.906,15
3090420090	LIVORNO	7.371.956	1.474.391	1.324.262	-11.236	-52.758	1.260.266,84
3090420100	MARCIANA	201.296	40.259	29.463	-250	0	29.212,71
3090420110	MARCIANA MARINA	198.099	39.620	29.611	-251	0	29.359,91
3090420120	PIOMBINO	1.212.725	242.545	242.545	-2.058	-9.663	230.824,10
3090420130	PORTO AZZURRO	221.746	44.349	44.349	-376	0	43.972,95
3090420140	PORTOFERRAIO	488.951	97.790	92.305	-783	-3.677	87.844,37
3090420150	RIO MARINA	205.401	41.080	23.925	-203	0	23.722,37
3090420160	RIO NELL'ELBA	118.084	23.617	18.885	-160	0	18.725,14
3090420170	ROSIGNANO MARITTIMO	1.518.766	303.753	303.753	-2.577	14.557	315.732,74
3090420180	SAN VINCENZO	406.224	81.245	81.245	3.894	0	85.138,27
3090420190	SASSETTA	30.275	6.055	5.180	248	0	5.427,90
3090420200	SUVERETO	106.961	21.392	18.402	-156	0	18.245,64
3090430010	ALTOPASCIO	540.649	108.130	77.577	-658	-3.091	73.828,40
3090430020	BAGNI DI LUCCA	343.065	68.613	43.518	-369	0	43.148,60
3090430030	BARGA	521.894	104.379	69.210	-587	3.317	71.939,24
3090430040	BORGIO A MOZZANO	194.571	38.914	37.318	-317	0	37.001,21
3090430050	CAMAIORE	1.811.741	362.348	235.028	-1.994	-9.363	223.670,64
3090430060	CAMPORGIANO	135.164	27.033	17.131	-145	0	16.985,62
3090430070	CAPANORI	1.156.765	231.353	231.353	11.087	-9.217	233.223,13
3090430080	CAREGGINE	36.440	7.288	4.913	235	0	5.148,73
3090430090	CASTELNUOVO DI GARFAGNANA	455.933	91.187	50.492	2.420	0	52.912,20
3090430100	CASTIGLIONE DI GARFAGNANA	77.120	15.424	9.218	-78	0	9.140,04
3090430110	COREGLIA ANTELMINELLI	218.064	43.613	28.024	1.343	0	29.366,69
3090430125	FABBRICHE DI VERGEMOLI	64.418	12.884	11.028	-94	0	10.934,12




Codice Ministero dell'Interno	COMUNE	STIMA RIDUZIONE DI 2.500 MLN SECONDO CRITERI DL 95/2012	CONTRIBUTO MASSIMO APPLICABILE A CARICO DEI COMUNI (20% di (a); 10% di (a) se terremotato)	CONTRIBUTO CALCOLATO SU MEDIA SIOPE 2011/13 di Tab. A o importo di colonna b)	INCREMENTO O MINORE RIDUZIONE DEL 5% per Tempi medi di pagamento	INCREMENTO O MINORE RIDUZIONE DEL 5% per Consip e altri canali	CONTRIBUTO COMPLESSIVO A CARICO DEL COMUNE
		a	b	c	d	e	f = c+d+e
3090430130	FORTE DEI MARMI	637.186	127.437	127.437	-1.081	0	126.355,93
3090430140	FOSCIANDORA	31.883	6.377	3.912	-33	0	3.879,22
3090430150	GALLICANO	306.327	61.265	35.028	-297	0	34.730,56
3090430160	GIUNCUGNANO	33.578	6.716	4.489	-38	0	4.450,49
3090430170	LUCCA	4.064.799	812.960	805.624	38.608	38.608	882.840,05
3090430180	MASSAROSA	1.120.636	224.127	137.680	-1.168	6.598	143.109,65
3090430190	MINUCCIANO	112.619	22.524	15.797	-134	0	15.662,68
3090430200	MOLAZZANA	47.192	9.438	5.072	-43	0	5.028,56
3090430210	MONTECARLO	82.674	16.535	16.535	-140	0	16.394,57
3090430220	PESCAGLIA	175.599	35.120	25.559	1.225	0	26.784,20
3090430230	PIAZZA AL SERCHIO	53.820	10.764	10.571	507	0	11.077,25
3090430240	PIETRASANTA	1.674.546	334.909	252.680	-2.144	-10.067	240.469,66
3090430250	PIEVE FOSCIANA	116.584	23.317	10.990	-93	0	10.896,39
3090430260	PORCARI	264.532	52.906	52.906	-449	0	52.457,42
3090430270	SAN ROMANO IN GARFAGNANA	98.438	19.688	15.471	-131	0	15.340,14
3090430280	SERAVEZZA	713.221	142.644	95.347	-809	-3.799	90.739,66
3090430290	SILLANO	56.472	11.294	11.294	-96	0	11.198,66
3090430300	STAZZEMA	196.314	39.263	32.833	-279	0	32.554,11
3090430310	VAGLI SOTTO	70.143	14.029	11.818	-100	0	11.717,56
3090430330	VIAREGGIO	3.517.758	703.552	448.155	21.477	-17.854	451.778,01
3090430340	VILLA BASILICA	154.362	30.872	30.872	1.480	0	32.351,89
3090430350	VILLA COLLEMANDINA	54.893	10.979	6.074	-52	0	6.022,08
3090460010	AULLA	434.903	86.981	59.372	2.845	-2.365	59.851,98
3090460020	BAGNONE	71.883	14.377	14.373	-122	0	14.250,84
3090460030	CARRARA	3.615.046	723.009	491.894	-4.174	-19.597	468.123,01
3090460040	CASOLA IN LUNIGIANA	32.377	6.475	6.475	310	0	6.785,81
3090460050	COMANO	22.607	4.521	4.229	203	0	4.431,80
3090460060	FILATTIERA	92.456	18.491	12.741	-108	0	12.632,44
3090460070	FIVIZZANO	343.576	68.715	52.570	-446	0	52.123,97
3090460080	FOSDINOVO	88.532	17.706	17.706	-150	0	17.556,13
3090460090	LICCIANA NARDI	173.798	34.760	22.517	1.079	0	23.596,28
3090460100	MASSA	4.527.122	905.424	604.047	-5.125	-24.065	574.856,86
3090460110	MONTIGNOSO	443.283	88.657	67.120	-570	3.217	69.767,60
3090460120	MULAZZO	119.896	23.979	13.560	-115	0	13.445,12
3090460130	PODENZANA	73.121	14.624	10.655	-90	0	10.564,52
3090460140	PONTREMOLI	295.728	59.146	58.896	-500	0	58.396,43
3090460150	TRESANA	38.554	7.711	7.711	-65	0	7.645,41
3090460160	VILAFRANCA IN LUNIGIANA	142.558	28.512	25.155	1.206	0	26.360,77
3090460170	ZERI	55.224	11.045	8.041	-68	0	7.972,44
3090620020	BIENTINA	203.759	40.752	40.752	-346	0	40.406,12
3090620030	BUTI	176.795	35.359	18.857	-160	0	18.696,80
3090620040	CALCI	218.993	43.799	43.799	-372	0	43.427,00
3090620050	CALCINAIA	223.109	44.622	44.150	-375	-1.759	42.016,03
3090620060	CAPANOLI	130.018	26.004	26.004	-221	0	25.782,94
3090620070	CASALE MARITTIMO	69.924	13.985	12.471	-106	0	12.365,17
3090620075	CASCIANA TERME LARI	517.257	103.451	64.264	-545	3.080	66.798,26
3090620080	CASCINA	834.186	166.837	166.837	-1.416	7.995	173.417,00
3090620090	CASTELFRANCO DI SOTTO	419.399	83.880	63.888	-542	3.062	66.408,00
3090620100	CASTELLINA MARITTIMA	127.782	25.556	17.592	-149	0	17.442,49
3090620110	CASTELNUOVO DI VAL DI CECINA	167.190	33.438	33.438	-284	0	33.154,30
3090620120	CHIANNI	46.177	9.235	7.607	-65	0	7.542,11
3090620131	CRESPINA LORENZANA	190.824	38.165	33.176	-281	0	32.894,44
3090620140	FAUGLIA	147.569	29.514	24.376	1.168	0	25.544,43
3090620150	GUARDISTALLO	74.912	14.982	13.926	-118	0	13.807,70
3090620160	LAJATICO	38.280	7.656	6.473	-55	0	6.417,64
3090620190	MONTECATINI VAL DI CECINA	136.991	27.398	27.398	-232	0	27.165,80
3090620200	MONTESCUDAIO	116.657	23.331	15.405	-131	0	15.274,63
3090620210	MONTEVERDI MARITTIMO	75.466	15.093	12.204	-104	0	12.100,59
3090620220	MONTEPOLI IN VAL D'ARNO	380.945	76.189	65.379	-555	3.133	67.957,50
3090620221	ORCIANO PISANO	25.695	5.139	3.561	-30	0	3.530,34
3090620230	PALIAIA	103.086	20.617	14.601	-124	0	14.477,45
3090620240	PECCIOLI	448.541	89.708	89.708	-761	0	88.946,94
3090620250	PISA	5.289.749	1.057.950	629.297	-5.340	-25.071	598.886,72
3090620260	POMARANCE	296.065	59.213	57.134	-485	0	56.649,63
3090620270	PONSACCO	349.096	69.819	69.819	-592	-2.782	66.445,12
3090620280	PONTERA	962.499	192.500	192.500	-1.633	-7.669	183.197,19
3090620290	RIPARBELLA	126.254	25.251	23.006	-195	0	22.810,87
3090620300	SAN GIULIANO TERME	651.464	130.293	130.293	6.244	-5.191	131.346,01
3090620310	SAN MINIATO	734.793	146.959	141.312	-1.199	6.772	146.884,75
3090620320	SANTA CROCE SULL'ARNO	615.641	123.128	106.912	-907	5.124	111.128,16
3090620330	SANTA LUCE	96.281	19.256	15.325	-130	0	15.194,65
3090620340	SANTA MARIA A MONTE	235.443	47.089	47.089	-400	2.257	48.945,65
3090620350	TERRICCIOLA	96.659	19.332	15.690	-133	0	15.557,08
3090620360	VECCHIANO	319.833	63.967	61.191	-519	-2.438	58.233,70
3090620370	VICOPIANO	169.362	33.872	33.872	-287	0	33.585,01
3090620380	VOLTERRA	486.729	97.346	97.346	-826	-3.878	92.641,60




Codice Ministero dell'Interno	COMUNE	STIMA RIDUZIONE DI 2.500 MLN SECONDO CRITERI DL 95/2012	CONTRIBUTO MASSIMO APPLICABILE A CARICO DEI COMUNI (20% di (a); 10% di (a) se terremotato)	CONTRIBUTO CALCOLATO SU MEDIA SIOPE 2011/13 di Tab. A o importo di colonna b)	INCREMENTO O MINORE RIDUZIONE DEL 5% per Tempi medi di pagamento	INCREMENTO O MINORE RIDUZIONE DEL 5% per Consip e altri canali	CONTRIBUTO COMPLESSIVO A CARICO DEL COMUNE
			a	b	c	d	e
3090630010	ABETONE	79.562	15.912	15.912	-135	0	15.777,33
3090630020	AGLIANA	468.652	93.730	93.730	-795	-3.734	89.200,83
3090630030	BUGGIANO	282.155	56.431	38.639	-328	0	38.310,91
3090630031	CHIESINA UZZANESE	137.682	27.536	19.822	-168	0	19.653,89
3090630040	CUTIGLIANO	88.392	17.678	16.957	-144	0	16.812,78
3090630050	LAMPORECCHIO	159.881	31.976	31.976	-271	0	31.704,88
3090630060	LARCIANO	138.504	27.701	27.701	-235	0	27.465,67
3090630070	MARLIANA	124.470	24.894	15.109	-128	0	14.980,54
3090630080	MASSA E COZZILE	152.536	30.507	30.507	-259	0	30.248,39
3090630090	MONSUMMANO TERME	494.800	98.960	98.960	-840	-3.943	94.177,72
3090630100	MONTALE	356.411	71.282	66.901	-568	3.206	69.539,86
3090630110	MONTECATINI-TERME	1.235.737	247.147	168.234	-1.427	-6.702	160.104,15
3090630120	PESCIA	787.361	157.472	87.316	4.184	4.184	95.685,34
3090630130	PIEVE A NIEVOLE	287.047	57.409	40.122	-340	0	39.781,68
3090630140	PISTOIA	3.233.818	646.764	589.037	-4.998	-23.467	560.571,99
3090630150	PITEGLIO	85.117	17.023	13.501	-115	0	13.386,35
3090630160	PONTE BUGGIANESE	238.056	47.611	47.611	-404	0	47.207,15
3090630161	QUARRATA	740.201	148.040	148.040	-1.256	-5.898	140.886,10
3090630170	SAMBUCA PISTOIESE	78.767	15.753	12.357	-105	0	12.252,10
3090630180	SAN MARCELLO PISTOIESE	343.703	68.741	67.028	-569	0	66.459,53
3090630190	SERRAVALLE PISTOIESE	291.142	58.228	58.228	-494	-2.320	55.414,45
3090630210	UZZANO	173.745	34.749	22.314	-189	0	22.124,71
3090750010	ABBADIA SAN SALVATORE	177.569	35.514	35.274	-299	0	34.975,01
3090750020	ASCIANO	209.306	41.861	41.861	-355	0	41.506,09
3090750030	BUONCONVENTO	124.686	24.937	24.019	1.151	0	25.170,42
3090750040	CASOLE D'ELSA	170.308	34.062	27.529	-234	0	27.295,14
3090750050	CASTELLINA IN CHIANTI	185.121	37.024	26.965	-229	0	26.736,17
3090750060	CASTELNUOVO BERARDENGA	372.290	74.458	74.458	-632	0	73.826,13
3090750070	CASTIGLIONE D'ORCIA	94.792	18.958	15.079	-128	0	14.950,72
3090750080	CETONA	125.077	25.015	19.953	-169	0	19.784,08
3090750090	CHIANCIANO TERME	216.212	43.242	43.242	-367	0	42.875,49
3090750100	CHIUSDINO	125.482	25.096	20.893	-177	0	20.716,03
3090750110	CHIUSI	380.673	76.135	54.798	-465	0	54.332,84
3090750120	COLLE DI VAL D'ELSA	404.585	80.917	80.917	-687	-3.224	77.006,70
3090750130	GAIOLE IN CHIANTI	122.813	24.563	24.563	-208	0	24.354,12
3090750140	MONTALCINO	397.714	79.543	79.543	-675	0	78.867,89
3090750150	MONTEPULCIANO	383.192	76.638	76.638	-650	3.673	79.660,85
3090750160	MONTERIGGIONI	291.227	58.245	58.245	-494	0	57.751,12
3090750170	MONTERONI D'ARBIA	411.457	82.291	82.291	-698	0	81.593,21
3090750180	MONTICIANO	95.377	19.075	14.810	-126	0	14.684,65
3090750190	MURLO	175.381	35.076	29.346	-249	0	29.097,42
3090750200	PIANCASTAGNAIO	174.130	34.826	25.097	-213	0	24.883,91
3090750210	PIENZA	109.173	21.835	17.493	-148	0	17.344,83
3090750220	POGGIBONSI	858.061	171.612	171.612	-1.456	8.224	178.380,22
3090750230	RADDA IN CHIANTI	81.419	16.284	11.193	-95	0	11.098,05
3090750240	RADICOFANI	88.672	17.734	16.763	-142	0	16.620,95
3090750250	RADICONOLI	54.574	10.915	8.333	-71	0	8.262,46
3090750260	RAPOLANO TERME	256.116	51.223	35.133	-298	0	34.834,86
3090750270	SAN CASCIANO DEI BAGNI	78.138	15.628	13.737	-117	0	13.620,55
3090750280	SAN GIMIGNANO	485.603	97.121	97.121	-824	0	96.296,43
3090750290	SAN GIOVANNI D'ASSO	42.717	8.543	7.804	-66	0	7.737,83
3090750300	SAN QUIRICO D'ORCIA	123.040	24.608	19.259	-163	0	19.095,13
3090750310	SARTEANO	275.828	55.166	53.289	-452	0	52.836,48
3090750320	SIENA	3.468.109	693.622	693.622	-5.885	-27.634	660.102,63
3090750330	SINALUNGA	269.394	53.879	53.879	-457	2.582	56.003,62
3090750340	SOVICILLE	207.951	41.590	41.590	-353	1.993	43.230,41
3090750350	TORRITA DI SIENA	156.039	31.208	31.208	-265	0	30.943,03
3090750360	TREQUANDA	66.084	13.217	12.081	-103	0	11.978,58
3091000010	CANTAGALLO	138.597	27.719	16.884	-143	0	16.740,83
3091000020	CARMIGNANO	473.578	94.716	64.832	-550	3.107	67.388,48
3091000030	MONTEMURLO	779.972	155.994	152.024	-1.290	7.285	158.019,08
3091000040	POGGIO A CAIANO	408.824	81.765	59.839	2.868	0	62.706,95
3091000050	PRATO	7.132.651	1.426.530	1.332.520	-11.307	63.859	1.385.071,86
3091000060	VAIANO	278.044	55.609	50.645	-430	0	50.215,76
3091000070	VERNIO	189.445	37.889	26.925	-228	0	26.696,60
3100580010	ASSISI	1.431.449	286.290	273.540	-2.321	-10.898	260.320,93
3100580020	BASTIA UMBRA	1.094.992	218.998	175.499	-1.489	8.411	182.420,66
3100580030	BETTONA	141.214	28.243	19.278	924	0	20.202,35
3100580040	BEVAGNA	129.075	25.815	23.523	1.127	0	24.650,44
3100580050	CAMPELLO SUL CLITUNNO	117.177	23.435	19.720	-167	0	19.552,32
3100580060	CANNARA	125.606	25.121	19.464	-165	0	19.298,74
3100580070	CASCIA	167.072	33.414	27.651	-235	0	27.416,83
3100580080	CASTEL RITALDI	116.033	23.207	14.466	-123	0	14.343,59
3100580090	CASTIGLIONE DEL LAGO	567.999	113.600	78.898	-669	-3.143	75.084,97
3100580100	CERRETO DI SPOLETO	48.923	9.785	9.785	-83	0	9.701,65
3100580110	CITERNA	111.181	22.236	18.489	-157	0	18.332,13



Codice Ministero dell'Interno	COMUNE	STIMA RIDUZIONE DI 2.500 MLN SECONDO CRITERI DL 95/2012	CONTRIBUTO MASSIMO APPLICABILE A CARICO DEI COMUNI (20% di (a); 10% di (a) se terremotato)	CONTRIBUTO CALCOLATO SU MEDIA SIOPE 2011/13 di Tab. A o importo di colonna b)	INCREMENTO O MINORE RIDUZIONE DEL 5% per Tempi medi di pagamento	INCREMENTO O MINORE RIDUZIONE DEL 5% per Consip e altri canali	CONTRIBUTO COMPLESSIVO A CARICO DEL COMUNE
		a	b	c	d	e	f = c+d+e
3100580120	CITTA' DELLA PIEVE	479.724	95.945	72.704	-617	0	72.087,49
3100580130	CITTA' DI CASTELLO	2.163.108	432.622	263.047	-2.232	-10.480	250.335,04
3100580140	COLLAZZONE	96.868	19.374	14.100	-120	0	13.980,55
3100580150	CORCIANO	824.819	164.964	117.081	-993	5.611	121.698,33
3100580160	COSTACCIARO	40.087	8.017	8.017	384	0	8.401,70
3100580170	DERUTA	382.760	76.552	52.985	-450	0	52.534,93
3100580180	FOLIGNO	1.690.929	338.186	310.110	-2.631	-12.355	295.123,51
3100580190	FOSSATO DI VICO	107.114	21.423	17.285	-147	0	17.137,93
3100580200	FRATTA TODINA	66.033	13.207	9.686	-82	0	9.603,65
3100580210	GIANO DELL'UMBRIA	179.301	35.860	25.211	-214	0	24.997,48
3100580220	GUALDO CATTANEO	211.227	42.245	22.670	-192	0	22.477,22
3100580230	GUALDO TADINO	972.098	194.420	155.354	-1.318	-6.189	147.846,85
3100580240	GUBBIO	1.304.542	260.908	208.795	-1.772	-8.318	198.705,06
3100580250	LISCIANO NICCONE	29.099	5.820	4.730	-40	0	4.689,51
3100580260	MAGIONE	583.450	116.690	75.658	-642	-3.014	72.001,54
3100580270	MARSCIANO	997.888	199.578	149.957	-1.272	-5.974	142.710,50
3100580280	MASSA MARTANA	148.851	29.770	25.071	-213	0	24.858,63
3100580290	MONTTE CASTELLO DI VIBIO	61.007	12.201	11.508	-98	0	11.410,27
3100580300	MONTEFALCO	164.927	32.985	31.453	-267	0	31.185,99
3100580310	MONTELEONE DI SPOLETO	27.207	5.441	4.150	-35	0	4.114,40
3100580320	MONTESANTA MARIA TIBERINA	49.023	9.805	7.640	-65	0	7.575,09
3100580330	MONTONE	68.647	13.729	13.729	-116	0	13.612,94
3100580340	NOCERA UMBRA	264.239	52.848	33.775	-287	0	33.487,98
3100580350	NORCIA	242.759	48.552	46.854	2.245	0	49.099,34
3100580360	PACIANO	49.486	9.897	5.973	-51	0	5.922,54
3100580370	PANICALE	425.961	85.192	83.858	-712	0	83.146,49
3100580380	PASSIGNANO SUL TRASIMENO	181.983	36.397	35.644	-302	0	35.341,30
3100580390	PERUGIA	9.946.482	1.989.296	899.975	-7.636	-35.855	856.484,19
3100580400	PIEGARO	237.377	47.475	32.209	-273	0	31.936,07
3100580410	PIETRALUNGA	79.945	15.989	9.874	-84	0	9.789,75
3100580420	POGGIODOMO	9.349	1.870	1.870	-16	0	1.853,89
3100580430	PRECI	87.210	17.442	17.442	836	0	18.277,90
3100580440	SAN GIUSTINO	382.002	76.400	50.205	-426	-2.000	47.778,87
3100580450	SANT'ANATOLIA DI NARCO	30.134	6.027	6.027	289	0	6.315,53
3100580460	SCHEGGIA E PASCELUPPO	58.002	11.600	11.600	-98	0	11.502,02
3100580470	SCHEGGINO	30.168	6.034	5.409	-46	0	5.362,88
3100580480	SELLANO	71.540	14.308	14.308	-121	0	14.186,68
3100580490	SIGILLO	96.796	19.359	13.319	-113	0	13.206,08
3100580500	SPELLO	332.427	66.485	43.346	-368	0	42.978,43
3100580510	SPOLETO	1.857.160	371.432	371.432	17.800	-14.798	374.434,45
3100580520	TODI	943.816	188.763	113.320	-962	-4.515	107.844,06
3100580530	TORGIANO	269.229	53.846	38.552	1.848	0	40.400,03
3100580540	TREVI	387.072	77.414	48.739	-414	0	48.325,13
3100580550	TUORO SUL TRASIMENO	171.346	34.269	22.311	-189	0	22.121,77
3100580560	UMBERTIDE	822.668	164.534	141.856	-1.204	6.798	147.450,77
3100580570	VALFABRICA	134.137	26.827	17.794	-151	0	17.642,65
3100580580	VALLO DI NERA	26.521	5.304	5.062	-43	0	5.019,22
3100580590	VALTOPINA	68.827	13.765	12.428	-105	0	12.322,54
3100800010	ACQUASPARTA	182.134	36.427	26.592	-226	0	26.366,25
3100800020	ALLERONA	67.261	13.452	13.452	645	0	14.096,79
3100800030	ALVIANO	53.768	10.754	10.754	-91	0	10.662,37
3100800040	AMELIA	347.253	69.451	46.037	-391	2.206	47.852,69
3100800050	ARRONE	74.161	14.832	13.414	643	0	14.056,60
3100800060	ATTIGLIANO	54.870	10.974	9.881	-84	0	9.797,60
3100800061	AVIGLIANO UMBRO	87.726	17.545	14.435	-122	0	14.312,17
3100800070	BASCHI	91.387	18.277	15.218	-129	0	15.089,32
3100800080	CALVI DELL'UMBRIA	75.853	15.171	10.423	-88	0	10.334,60
3100800090	CASTEL GIORGIO	70.841	14.168	9.646	-82	0	9.563,98
3100800100	CASTEL VISCARDO	64.724	12.945	12.945	620	0	13.565,19
3100800110	FABRO	123.986	24.797	20.643	-175	0	20.468,31
3100800120	FERENTILLO	74.545	14.909	11.631	-99	0	11.532,22
3100800130	FICULLE	49.178	9.836	8.927	-76	0	8.851,74
3100800140	GIOVE	57.318	11.464	8.994	431	0	9.424,86
3100800150	GUARDEA	60.468	12.094	9.432	-80	0	9.351,58
3100800160	LUGNANO IN TEVERINA	45.589	9.118	7.338	-62	0	7.275,86
3100800170	MONTECASTRILLI	166.932	33.386	19.257	923	0	20.179,53
3100800180	MONTECCHIO	60.120	12.024	11.408	-97	0	11.310,92
3100800190	MONTEFRANCO	78.238	15.648	11.631	-99	0	11.532,64
3100800200	MONTEGABBIONE	34.899	6.980	6.980	334	0	7.314,28
3100800210	MONTELEONE D'ORVIETO	49.650	9.930	8.948	-76	0	8.871,78
3100800220	NARNI	991.717	198.343	148.670	-1.261	-5.923	141.485,34
3100800230	ORVIETO	988.414	197.683	168.321	8.066	-6.706	169.681,28
3100800240	OTRICOLI	57.275	11.455	11.455	-97	0	11.357,88
3100800250	PARRANO	37.816	7.563	7.563	-64	0	7.499,11
3100800260	PENNA IN TEVERINA	23.371	4.674	3.526	-30	0	3.495,88
3100800270	POLINO	17.463	3.493	3.096	148	0	3.244,81



Codice Ministero dell'Interno	COMUNE	STIMA RIDUZIONE DI 2.500 MLN SECONDO CRITERI DL 95/2012	CONTRIBUTO MASSIMO APPLICABILE A CARICO DEI COMUNI (20% di (a); 10% di (a) se terremotato)	CONTRIBUTO CALCOLATO SU MEDIA SIOPE 2011/13 di Tab. A o importo di colonna b)	INCREMENTO O MINORE RIDUZIONE DEL 5% per Tempi medi di pagamento	INCREMENTO O MINORE RIDUZIONE DEL 5% per Consip e altri canali	CONTRIBUTO COMPLESSIVO A CARICO DEL COMUNE
		a	b	c	d	e	f = c+d+e
3100800280	PORANO	84.054	16.811	15.791	-134	0	15.656,58
3100800290	SAN GEMINI	167.064	33.413	26.935	1.291	0	28.225,89
3100800300	SAN VENANZO	92.925	18.585	14.015	-119	0	13.896,02
3100800310	STRONCONE	168.052	33.610	20.365	-173	0	20.192,54
3100800320	TERNI	3.347.037	669.407	649.120	31.108	-25.861	654.367,21
3110030010	AGUGLIANO	127.140	25.428	25.428	-216	0	25.212,32
3110030020	ANCONA	6.206.968	1.241.394	766.727	-6.506	-30.546	729.675,15
3110030030	ARCEVIA	209.646	41.929	40.111	1.922	0	42.033,39
3110030040	BARBARA	98.464	19.693	19.615	-166	0	19.448,98
3110030050	BELVEDERE OSTRENSE	46.813	9.363	9.363	-79	0	9.283,12
3110030060	CAMERANO	235.584	47.117	47.117	-400	0	46.716,96
3110030070	CAMERATA PICENA	62.521	12.504	12.504	-106	0	12.398,01
3110030080	CASTELBELLINO	107.468	21.494	21.494	1.030	0	22.523,59
3110030100	CASTELFIDARDO	713.166	142.633	102.059	-866	-4.066	97.126,74
3110030110	CASTELLEONE DI SUASA	115.109	23.022	23.022	-195	0	22.826,55
3110030120	CASTELPLANIO	116.511	23.302	16.170	-137	0	16.033,01
3110030130	CERRETO D'ESI	196.656	39.331	39.331	1.885	0	41.216,15
3110030140	CHIARAVALLE	616.146	123.229	100.901	-856	-4.020	96.024,62
3110030150	CORINALDO	226.835	45.367	38.321	-325	0	37.995,99
3110030160	CUPRAMONTANA	172.586	34.517	27.749	-235	0	27.513,92
3110030170	FABRIANO	1.646.455	329.291	261.617	-2.220	-10.423	248.973,94
3110030180	FALCONARA MARITTIMA	1.596.159	319.232	217.227	-1.843	10.410	225.794,55
3110030190	FILOTRANO	359.396	71.879	53.149	-451	0	52.698,04
3110030200	GENGA	108.569	21.714	20.545	-174	0	20.370,34
3110030210	JESI	1.942.863	388.573	271.682	-2.305	13.020	282.396,71
3110030220	LORETO	490.188	98.038	86.991	-738	-3.466	82.787,48
3110030230	MAIOLATI SPONTINI	389.705	77.941	69.152	-587	0	68.565,60
3110030240	MERGO	51.477	10.295	8.333	-71	0	8.262,79
3110030250	MONSANO	160.392	32.078	31.115	-264	0	30.850,92
3110030260	MONTECAROTTO	144.103	28.821	26.592	-226	0	26.366,59
3110030270	MONTEMARCIANO	245.992	49.198	49.198	-417	2.358	51.138,61
3110030290	MONTE ROBERTO	105.132	21.026	17.312	-147	0	17.165,39
3110030300	MONTE SAN VITO	215.604	43.121	43.121	-366	0	42.754,85
3110030310	MORRO D'ALBA	104.247	20.849	20.849	-177	0	20.672,44
3110030320	NUMANA	337.002	67.400	61.060	-518	0	60.541,88
3110030330	OFFAGNA	47.178	9.436	9.436	452	0	9.887,72
3110030340	OSIMO	1.666.795	333.359	294.283	-2.497	14.103	305.888,88
3110030350	OSTRA	192.659	38.532	33.855	-287	0	33.567,63
3110030360	OSTRA VETERE	131.769	26.354	26.354	-224	0	26.130,24
3110030370	POGGIO SAN MARCELLO	28.895	5.779	5.417	-46	0	5.370,73
3110030380	POLVERIGI	77.651	15.530	15.530	-132	0	15.398,41
3110030400	ROSORA	64.857	12.971	9.871	-84	0	9.787,41
3110030410	SAN MARCELLO	44.208	8.842	8.506	-72	0	8.433,86
3110030420	SAN PAOLO DI JESI	42.315	8.463	6.735	-57	0	6.677,58
3110030430	SANTA MARIA NUOVA	164.897	32.979	32.979	-280	0	32.699,57
3110030440	SASSOFERRATO	293.764	58.753	36.572	-310	0	36.261,31
3110030450	SENIGALLIA	2.892.396	578.479	491.763	-4.173	23.567	511.157,08
3110030460	SERRA DE' CONTI	129.639	25.928	18.281	-155	0	18.125,54
3110030470	SERRA SAN QUIRICO	123.674	24.735	20.929	-178	0	20.751,71
3110030480	SIROLO	176.704	35.341	25.271	-214	0	25.056,39
3110030490	STAFFOLO	113.793	22.759	21.500	-182	0	21.317,55
3110030500	TRECASTELLI	199.824	39.965	33.293	-282	0	33.010,51
3110060010	ACQUASANTA TERME	152.095	30.419	24.954	-212	0	24.742,69
3110060020	ACQUAVIVA PICENA	137.187	27.437	16.926	-144	0	16.781,92
3110060030	ALTIDONA	95.262	19.052	12.480	-106	0	12.374,34
3110060040	AMANDOLA	142.564	28.513	20.502	-174	0	20.328,44
3110060050	APPIGNANO DEL TRONTO	34.975	6.995	6.995	-59	0	6.935,72
3110060060	ARQUATA DEL TRONTO	70.285	14.057	12.203	-104	0	12.099,18
3110060070	ASCOLI PICENO	2.910.979	582.196	450.079	-3.819	-17.931	428.328,60
3110060080	BELMONTE PICENO	18.812	3.762	3.762	-32	0	3.730,41
3110060090	CAMPOFILONE	52.260	10.452	7.829	-66	0	7.762,91
3110060100	CARASSAI	38.298	7.660	6.962	334	0	7.295,96
3110060110	CASTEL DI LAMA	171.350	34.270	26.146	-222	0	25.924,05
3110060120	CASTIGNANO	75.694	15.139	15.139	-128	0	15.010,32
3110060130	CASTORANO	71.187	14.237	9.839	-83	0	9.755,38
3110060140	COLLI DEL TRONTO	95.583	19.117	11.130	-94	0	11.035,77
3110060150	COMUNANZA	116.219	23.244	18.865	-160	0	18.704,48
3110060160	COSSIGNANO	35.676	7.135	7.054	-60	0	6.994,46
3110060170	CUPRA MARITTIMA	223.448	44.690	38.414	-326	0	38.087,69
3110060180	FALERONE	120.300	24.060	21.102	-179	0	20.922,89
3110060190	FERMO	1.596.368	319.274	319.274	-2.709	-12.720	303.844,78
3110060200	FOLIGNANO	271.112	54.222	38.250	-325	0	37.925,28
3110060210	FORCE	47.951	9.590	8.957	-76	0	8.880,87
3110060220	FRANCAVILLA D'ETE	34.994	6.999	6.258	-53	0	6.204,77
3110060230	GROTTAMMARE	798.429	159.686	117.461	-997	-4.680	111.784,43
3110060240	GROTTAZZOLINA	109.653	21.931	18.474	-157	0	18.317,70



Codice Ministero dell'Interno	COMUNE	STIMA RIDUZIONE DI 2.500 MLN SECONDO CRITERI DL 95/2012	CONTRIBUTO MASSIMO APPLICABILE A CARICO DEI COMUNI (20% di (a); 10% di (a) se terremotato)	CONTRIBUTO CALCOLATO SU MEDIA SIOPE 2011/13 di Tab. A o importo di colonna b)	INCREMENTO O MINORE RIDUZIONE DEL 5% per Tempi medi di pagamento	INCREMENTO O MINORE RIDUZIONE DEL 5% per Consip e altri canali	CONTRIBUTO COMPLESSIVO A CARICO DEL COMUNE
		a	b	c	d	e	f = c+d+e
3110060250	LAPEDONA	30.400	6.080	4.584	220	0	4.803,77
3110060260	MAGLIANO DI TENNA	88.465	17.693	17.693	-150	0	17.542,82
3110060270	MALTIGNANO	76.832	15.366	10.298	-87	0	10.210,71
3110060280	MASSA FERMANA	28.838	5.768	4.497	-38	0	4.458,67
3110060290	MASSIGNANO	50.908	10.182	7.899	-67	0	7.831,98
3110060300	MONSAMPETRO MORICO	19.714	3.943	3.748	-32	0	3.716,26
3110060310	MONSAMPOLO DEL TRONTO	136.702	27.340	19.459	-165	0	19.294,28
3110060320	MONTALTO DELLE MARCHE	77.111	15.422	13.929	-118	0	13.810,72
3110060330	MONTAPPONE	66.003	13.201	11.875	569	0	12.443,90
3110060340	MONTEDINOVE	53.163	10.633	10.633	-90	0	10.542,43
3110060350	MONTEFALCONE APPENNINO	21.456	4.291	3.457	-29	0	3.427,98
3110060360	MONTETIORE DELL'ASO	104.932	20.986	19.357	-164	0	19.192,62
3110060370	MONTEFORTINO	42.505	8.501	8.501	-72	0	8.428,87
3110060380	MONTEGALLO	38.759	7.752	6.768	-57	0	6.710,09
3110060390	MONTI GIBERTO	22.726	4.545	3.703	-31	0	3.671,88
3110060400	MONTEGIORGIO	274.936	54.987	43.231	-367	0	42.863,73
3110060410	MONTTEGRANARO	391.096	78.219	61.592	-523	2.952	64.021,21
3110060420	MONTELEONE DI FERMO	16.359	3.272	3.272	-28	0	3.244,11
3110060430	MONTELPARO	26.663	5.333	5.333	-45	0	5.287,26
3110060440	MONTEMONACO	30.044	6.009	6.009	-51	0	5.957,78
3110060450	MONTEPRANDONE	432.324	86.465	58.597	-497	2.808	60.908,20
3110060460	MONTE RINALDO	16.585	3.317	3.317	-28	0	3.288,90
3110060470	MONTERUBBIANO	64.538	12.908	10.709	-91	0	10.617,70
3110060480	MONTE SAN PIETRANGELI	136.411	27.282	27.282	-231	0	27.050,70
3110060490	MONTE URANO	187.374	37.475	34.769	-295	0	34.474,16
3110060500	MONTE VIDON COMBATTE	15.169	3.034	3.034	-26	0	3.008,08
3110060510	MONTE VIDON CORRADO	53.161	10.632	10.398	-88	0	10.309,71
3110060520	MONTOTTONE	25.304	5.061	5.061	-43	0	5.017,87
3110060530	MORESCO	35.445	7.089	7.068	-60	0	7.008,28
3110060540	OFFIDA	211.224	42.245	32.803	-278	0	32.524,44
3110060550	ORTEZZANO	32.452	6.490	5.581	-47	0	5.533,39
3110060560	PALMIANO	13.518	2.704	2.275	-19	0	2.256,18
3110060570	PEDASO	86.306	17.261	12.640	-107	0	12.532,43
3110060580	PETRITOLI	192.179	38.436	38.436	-326	0	38.109,68
3110060590	PONZANO DI FERMO	44.829	8.966	8.051	-68	0	7.983,01
3110060600	PORTO SAN GIORGIO	768.711	153.742	119.212	-1.012	5.713	123.913,28
3110060601	PORTO SANT'ELPIDIO	795.374	159.075	116.089	-985	5.563	120.667,05
3110060610	RAPAGNANO	71.240	14.248	14.248	-121	0	14.127,08
3110060620	RIPATRANSONE	210.516	42.103	39.581	-336	0	39.244,71
3110060630	ROCCAFIUVIONE	81.882	16.376	11.377	-97	0	11.279,99
3110060640	ROTELLA	35.277	7.055	5.580	-47	0	5.532,20
3110060650	SAN BENEDETTO DEL TRONTO	2.772.330	554.466	394.142	-3.344	-15.703	375.095,20
3110060660	SANTA VITTORIA IN MATENANO	46.950	9.390	8.071	-68	0	8.002,34
3110060670	SANT'ELPIDIO A MARE	631.335	126.267	116.561	5.586	-4.644	117.503,30
3110060680	SERVIGLIANO	120.866	24.173	24.173	-205	0	23.968,18
3110060690	SMERILLO	14.775	2.955	2.955	-25	0	2.929,98
3110060700	SPINETOLI	222.285	44.457	44.457	-377	0	44.079,76
3110060710	TORRE SAN PATRIZIO	44.446	8.889	8.889	-75	0	8.813,85
3110060720	VENAROTTA	66.646	13.329	12.866	617	0	13.482,72
3110440010	ACQUACANINA	7.894	1.579	1.579	-13	0	1.565,49
3110440020	APIRO	159.293	31.859	31.859	-270	0	31.588,19
3110440030	APPIGNANO	137.874	27.575	21.322	-181	0	21.140,93
3110440040	BELFORTE DEL CHIANTI	77.603	15.521	15.521	-132	0	15.388,88
3110440050	BOLOGNOLA	14.630	2.926	2.926	-25	0	2.901,11
3110440060	CALDAROLA	70.440	14.088	13.975	-119	0	13.856,03
3110440070	CAMERINO	493.012	98.602	84.244	4.037	0	88.281,32
3110440080	CAMPOROTONDO DI FIASTRONE	23.269	4.654	3.737	-32	0	3.705,46
3110440090	CASTELRAIMONDO	195.111	39.022	36.365	-309	0	36.056,30
3110440100	CASTELSANTANGELO SUL NERA	48.719	9.744	9.744	-83	0	9.661,21
3110440110	CESSAPALOMBO	22.006	4.401	4.155	-35	0	4.119,60
3110440120	CINGOLI	389.685	77.937	65.765	-558	-2.620	62.587,02
3110440130	CIVITANOVA MARCHE	1.837.178	367.436	289.564	-2.457	-11.536	275.570,64
3110440140	COLMURANO	43.619	8.724	8.604	-73	0	8.530,86
3110440150	CORRIDONIA	425.954	85.191	85.191	-723	-3.394	81.073,88
3110440160	ESANATOGLIA	156.752	31.350	31.350	-266	0	31.084,36
3110440170	FIASTRA	27.862	5.572	4.866	-41	0	4.824,57
3110440180	FIORDIMONTE	12.543	2.509	2.140	-18	0	2.122,09
3110440190	FIUMINATA	67.446	13.489	12.574	-107	0	12.467,65
3110440200	GAGLIOLE	31.136	6.227	6.227	-53	0	6.174,43
3110440210	GUALDO	69.328	13.866	13.866	-118	0	13.747,93
3110440220	LORO PICENO	120.201	24.040	22.909	-194	0	22.714,61
3110440230	MACERATA	1.965.822	393.164	275.072	-2.334	13.182	285.920,68
3110440240	MATELICA	453.866	90.773	81.918	-695	3.926	85.149,19
3110440250	MOGLIANO	195.406	39.081	35.369	-300	0	35.069,32
3110440260	MONTECASSIANO	278.273	55.655	46.847	-398	0	46.449,79
3110440270	MONTI CAVALLI	16.960	3.392	3.046	-26	0	3.020,59



Codice Ministero dell'Interno	COMUNE	STIMA RIDUZIONE DI 2.500 MLN SECONDO CRITERI DL 95/2012	CONTRIBUTO MASSIMO APPLICABILE A CARICO DEI COMUNI (20% di (a); 10% di (a) se terremotato)	CONTRIBUTO CALCOLATO SU MEDIA SIOPE 2011/13 di Tab. A o importo di colonna b)	INCREMENTO O MINORE RIDUZIONE DEL 5% per Tempi medi di pagamento	INCREMENTO O MINORE RIDUZIONE DEL 5% per Consip e altri canali	CONTRIBUTO COMPLESSIVO A CARICO DEL COMUNE
		a	b	c	d	e	f = c+d+e
3110440280	MONTECOSARO	198.495	39.699	30.137	-256	0	29.880,88
3110440290	MONTEFANO	148.609	29.722	27.345	-232	0	27.113,29
3110440300	MONTELUPONE	157.946	31.589	25.195	1.207	0	26.402,60
3110440310	MONTE SAN GIUSTO	342.550	68.510	60.908	-517	0	60.391,31
3110440320	MONTE SAN MARTINO	30.445	6.089	6.089	292	0	6.380,87
3110440330	MORROVALLE	336.706	67.341	46.419	-394	-1.849	44.175,76
3110440340	MUCCIA	61.488	12.298	12.298	-104	0	12.193,34
3110440350	PENNA SAN GIOVANNI	70.155	14.031	14.031	672	0	14.703,47
3110440360	PETRILO	60.917	12.183	10.781	-91	0	10.689,40
3110440370	PIEVEBOVIGLIANA	45.704	9.141	7.676	-65	0	7.611,06
3110440380	PIEVE TORINA	66.783	13.357	13.357	640	0	13.996,71
3110440390	PIORACO	59.306	11.861	10.581	-90	0	10.491,20
3110440400	POGGIO SAN VICINO	16.796	3.359	2.944	-25	0	2.919,11
3110440410	POLLENZA	186.494	37.299	37.299	-316	0	36.982,36
3110440420	PORTO RECANATI	590.710	118.142	97.760	-830	4.685	101.615,75
3110440430	POTENZA PICENA	521.610	104.322	82.109	-697	3.935	85.346,93
3110440440	RECANATI	855.003	171.001	125.412	-1.064	-4.996	119.351,90
3110440450	RIPE SAN GINESIO	51.204	10.241	9.576	-81	0	9.495,12
3110440460	SAN GINESIO	150.663	30.133	29.482	-250	0	29.231,37
3110440470	SAN SEVERINO MARCHE	495.366	99.073	88.622	-752	4.247	92.117,05
3110440480	SANT'ANGELO IN PONTANO	53.036	10.607	9.190	-78	0	9.112,10
3110440490	SARNANO	224.606	44.921	42.972	-365	0	42.607,74
3110440500	SEFRO	22.447	4.489	3.705	178	0	3.882,14
3110440510	SERRAPETRONA	44.418	8.884	7.212	-61	0	7.150,85
3110440520	SERRAVALLE DI CHIANTI	107.940	21.588	21.588	-183	0	21.404,80
3110440530	TOLENTINO	747.170	149.434	149.434	-1.268	7.161	155.327,37
3110440540	TREIA	367.339	73.468	73.468	-623	0	72.844,51
3110440550	URBISAGLIA	92.293	18.459	14.703	-125	0	14.578,72
3110440560	USSITA	66.462	13.292	13.292	637	0	13.929,33
3110440570	VISSO	115.431	23.086	23.086	-196	0	22.890,38
3110590010	ACQUALAGNA	144.393	28.879	28.879	1.384	0	30.262,63
3110590020	APECCIO	83.586	16.717	12.933	-110	0	12.823,31
3110590030	AUDITORE	58.963	11.793	10.408	-88	0	10.319,82
3110590040	BARCHI	101.109	20.222	20.222	-172	0	20.050,24
3110590050	BELFORTE ALL'ISAURO	24.344	4.869	4.514	-38	0	4.476,16
3110590060	BORGO PACE	39.788	7.958	6.660	-57	0	6.603,42
3110590070	CAGLI	192.010	38.402	38.402	-326	0	38.076,15
3110590080	CANTIANO	174.135	34.827	34.827	-296	0	34.531,58
3110590090	CARPEGNA	60.913	12.183	11.669	-99	0	11.569,80
3110590100	CARTOCETO	167.836	33.567	33.567	-285	0	33.282,45
3110590110	CASTELDELICI	27.923	5.585	5.585	268	0	5.852,13
3110590130	FANO	2.979.871	595.974	501.343	-4.254	-19.973	477.115,28
3110590140	FERMIGNANO	239.270	47.854	47.854	-406	0	47.447,87
3110590150	FOSSOMBRONE	480.720	96.144	96.144	-816	0	95.328,13
3110590160	FRATTE ROSA	20.583	4.117	4.117	197	0	4.313,93
3110590170	FRONTINO	26.387	5.277	4.442	-38	0	4.404,06
3110590180	FRONTONE	36.030	7.206	7.206	-61	0	7.144,95
3110590190	GABICCE MARE	381.163	76.233	76.233	-647	0	75.585,75
3110590200	GRADARA	135.727	27.145	27.145	-230	0	26.915,09
3110590210	ISOLA DEL PIANO	38.798	7.760	6.601	-56	0	6.545,27
3110590220	LUNANO	53.846	10.769	9.489	-81	0	9.408,89
3110590230	MACERATA FELTRIA	91.202	18.240	12.868	-109	0	12.758,72
3110590240	MAIOLO	27.773	5.555	4.713	226	0	4.938,45
3110590250	MERCATELLO SUL METAURO	61.490	12.298	9.624	-82	0	9.542,30
3110590260	MERCATINO CONCA	31.801	6.360	6.360	-54	0	6.306,21
3110590270	MOMBAROCCIO	153.866	30.773	30.773	-261	0	30.512,00
3110590280	MONDAVIO	136.475	27.295	27.295	-232	0	27.063,34
3110590290	MONDOLFO	419.436	83.887	83.887	-712	4.020	87.195,47
3110590300	MONTECALVO IN FOGLIA	69.891	13.978	13.978	-119	0	13.859,60
3110590310	MONTE CERIGNONE	21.715	4.343	4.343	-37	0	4.306,14
3110590320	MONTECICCARDO	44.894	8.979	8.979	-76	0	8.902,57
3110590330	MONTECOPIOLO	50.849	10.170	9.735	467	0	10.201,20
3110590340	MONTEFELCINO	94.024	18.805	13.326	-113	0	13.213,41
3110590350	MONTE GRIMANO	46.607	9.321	8.900	-76	0	8.824,26
3110590360	MONTELABBATE	122.514	24.503	24.503	-208	0	24.294,91
3110590370	MONTEMAGGIORE AL METAURO	84.954	16.991	12.433	-105	0	12.327,11
3110590380	MONTE PORZIO	91.830	18.366	16.456	789	0	17.244,29
3110590390	NOVAFELTRIA	250.076	50.015	38.986	-331	0	38.654,82
3110590400	ORCIANO DI PESARO	75.548	15.110	15.110	-128	0	14.981,39
3110590410	PEGLIO	38.524	7.705	7.705	369	0	8.074,07
3110590420	PENNABILLI	114.519	22.904	22.904	1.098	0	24.001,36
3110590430	PERGOLA	240.414	48.083	48.083	-408	0	47.674,89
3110590440	PESARO	3.584.128	716.826	716.826	-6.082	-28.558	682.185,06
3110590450	PETRIANO	83.937	16.787	13.484	-114	0	13.369,30
3110590460	PIAGGE	42.748	8.550	6.919	-59	0	6.859,84
3110590470	PIANDIMELETO	51.257	10.251	10.033	-85	0	9.947,93



Codice Ministero dell'Interno	COMUNE	STIMA RIDUZIONE DI 2.500 MLN SECONDO CRITERI DL 95/2012	CONTRIBUTO MASSIMO APPLICABILE A CARICO DEI COMUNI (20% di (a); 10% di (a) se terremotato)	CONTRIBUTO CALCOLATO SU MEDIA SIOPE 2011/13 di Tab. A o importo di colonna b)	INCREMENTO O MINORE RIDUZIONE DEL 5% per Tempi medi di pagamento	INCREMENTO O MINORE RIDUZIONE DEL 5% per Consip e altri canali	CONTRIBUTO COMPLESSIVO A CARICO DEL COMUNE
			a	b	c	d	e
3110590480	PIETRARUBBIA	31.055	6.211	5.923	-50	0	5.872,67
3110590490	PIOBBICO	53.539	10.708	10.708	-91	0	10.616,96
3110590500	SALTARA	229.898	45.980	36.015	-306	0	35.709,67
3110590510	SAN COSTANZO	130.206	26.041	18.654	-158	0	18.495,89
3110590520	SAN GIORGIO DI PESARO	32.239	6.448	6.448	-55	0	6.393,12
3110590530	SAN LEO	218.135	43.627	43.627	-370	0	43.256,76
3110590540	SAN LORENZO IN CAMPO	105.736	21.147	21.147	-179	0	20.967,70
3110590550	SANT'AGATA FELTRIA	93.396	18.679	18.679	895	0	19.574,41
3110590570	SANT'ANGELO IN VADO	212.392	42.478	38.770	-329	0	38.440,58
3110590580	SANT'IPPOLITO	67.994	13.599	11.357	-96	0	11.260,36
3110590590	SASSOCORVARO	147.600	29.520	29.520	-250	0	29.269,57
3110590600	SASSOFELTRIO	51.443	10.289	10.289	-87	0	10.201,37
3110590610	SERRA SANT'ABBONDIO	29.499	5.900	5.546	-47	0	5.498,46
3110590620	SERRUNGARINA	74.660	14.932	10.869	-92	0	10.776,35
3110590630	TALAMELLO	49.040	9.808	7.164	343	0	7.506,87
3110590640	TAVOLETO	37.094	7.419	7.388	-63	0	7.325,46
3110590650	TAVULLIA	163.091	32.618	32.618	-277	0	32.341,33
3110590660	URBANIA	379.300	75.860	74.670	-634	0	74.036,67
3110590670	URBINO	856.642	171.328	145.981	-1.239	-5.816	138.926,34
3110590680	VALLEFOGLIA	325.741	65.148	65.148	-553	-2.595	61.999,92
3120330010	ACQUAFONDATA	26.372	5.274	3.987	-34	0	3.952,97
3120330020	ACUTO	78.789	15.758	12.109	-103	0	12.006,74
3120330030	ALATRI	972.565	194.513	167.490	8.027	8.027	183.543,04
3120330040	ALVITO	81.483	16.297	16.297	-138	0	16.158,37
3120330050	AMASENO	108.091	21.618	21.618	-183	0	21.434,82
3120330060	ANAGNI	772.088	154.418	101.654	-863	-4.050	96.742,05
3120330070	AQUINO	114.129	22.826	22.826	-194	0	22.632,02
3120330080	ARCE	130.595	26.119	16.968	813	0	17.781,14
3120330090	ARNARA	41.961	8.392	8.392	-71	0	8.321,04
3120330100	ARPINO	158.121	31.624	17.729	850	0	18.578,13
3120330110	ATINA	230.539	46.108	40.053	-340	0	39.712,90
3120330120	AUSONIA	85.925	17.185	14.924	-127	0	14.796,90
3120330130	BELMONTE CASTELLO	19.715	3.943	3.943	-33	0	3.909,48
3120330140	BOVILLE ERNICA	182.201	36.440	23.591	1.131	0	24.721,77
3120330150	BROCCOSTELLA	72.858	14.572	11.228	-95	0	11.132,56
3120330160	CAMPOLI APPENNINO	51.649	10.330	7.759	372	0	8.130,69
3120330170	CASALATTICO	24.110	4.822	4.822	-41	0	4.781,10
3120330180	CASALVIERI	104.602	20.920	17.229	-146	0	17.083,19
3120330190	CASSINO	1.223.515	244.703	188.999	9.057	9.057	207.113,95
3120330200	CASTELLERI	91.354	18.271	13.673	655	0	14.328,53
3120330210	CASTELNUOVO PARANO	31.326	6.265	4.603	221	0	4.823,25
3120330220	CASTROGIOIE	101.699	20.340	20.340	-173	0	20.167,20
3120330230	CASTRO DEI VOLSCI	111.169	22.234	17.034	-145	0	16.889,65
3120330240	CECCANO	635.183	127.037	77.792	3.728	3.728	85.248,48
3120330250	CEPRANO	312.991	62.598	58.824	-499	0	58.324,94
3120330260	CERVARO	169.573	33.915	26.968	-229	0	26.738,97
3120330270	COLFELICE	58.744	11.749	9.556	-81	0	9.474,66
3120330280	COLLEPARDO	36.306	7.261	7.261	-62	0	7.199,64
3120330290	COLLE SAN MAGNO	24.159	4.832	4.074	-35	0	4.039,18
3120330300	CORENO AUSONIO	47.521	9.504	6.646	319	0	6.964,90
3120330310	ESPERIA	89.223	17.845	12.588	603	0	13.191,58
3120330320	FALVATERRA	17.807	3.561	3.561	-30	0	3.531,19
3120330330	FERENTINO	781.182	156.236	95.278	-808	4.566	99.035,27
3120330340	FILETTINO	62.815	12.563	7.662	367	0	8.029,00
3120330350	FIUGGI	475.474	95.095	72.325	3.466	0	75.790,92
3120330360	FONTANA LIRI	76.055	15.211	13.591	-115	0	13.476,14
3120330370	FONTECHIARI	29.605	5.921	4.108	197	0	4.304,69
3120330380	FROSINONE	1.794.456	358.891	254.728	12.207	12.207	279.142,67
3120330390	FUMONE	58.781	11.756	8.732	-74	0	8.657,76
3120330400	GALLINARO	31.833	6.367	3.981	191	0	4.171,61
3120330410	GIULIANO DI ROMA	67.077	13.415	10.515	504	0	11.019,42
3120330420	GUARCINO	50.923	10.185	7.794	374	0	8.167,85
3120330430	ISOLA DEL LIRI	324.414	64.883	40.512	1.941	-1.614	40.839,76
3120330440	MONTE SAN GIOVANNI CAMPANO	283.074	56.615	39.022	1.870	1.870	42.762,39
3120330450	MOROLO	111.585	22.317	18.495	-157	0	18.338,48
3120330460	PALIANO	280.496	56.099	34.648	-294	0	34.354,25
3120330470	PASTENA	28.278	5.656	5.656	-48	0	5.607,53
3120330480	PATRICA	118.615	23.723	18.194	872	0	19.066,36
3120330490	PESCOSOLIDO	31.260	6.252	5.194	-44	0	5.150,23
3120330500	PICINISCO	35.999	7.200	7.200	-61	0	7.138,71
3120330510	PICO	34.019	6.804	6.804	326	0	7.129,77
3120330520	PIEDIMONTE SAN GERMANO	106.835	21.367	21.367	-181	0	21.185,71
3120330530	PIGLIO	139.930	27.986	17.852	-151	0	17.700,71
3120330540	PIGNATARO INTERAMNA	142.307	28.461	26.734	1.281	0	28.014,95
3120330550	POFI	78.464	15.693	12.307	-104	0	12.203,04
3120330560	PONTECORVO	202.648	40.530	39.580	-336	1.897	41.141,41



Codice Ministero dell'Interno	COMUNE	STIMA RIDUZIONE DI 2.500 MLN SECONDO CRITERI DL 95/2012	CONTRIBUTO MASSIMO APPLICABILE A CARICO DEI COMUNI (20% di (a); 10% di (a) se terremotato)	CONTRIBUTO CALCOLATO SU MEDIA SIOPE 2011/13 di Tab. A o importo di colonna b)	INCREMENTO O MINORE RIDUZIONE DEL 5% per Tempi medi di pagamento	INCREMENTO O MINORE RIDUZIONE DEL 5% per Consip e altri canali	CONTRIBUTO COMPLESSIVO A CARICO DEL COMUNE
		a	b	c	d	e	f = c+d+e
3120330561	POSTA FIBRENO	49.058	9.812	8.946	-76	0	8.870,14
3120330570	RIPI	138.465	27.693	17.295	-147	0	17.148,70
3120330580	ROCCA D'ARCE	25.420	5.084	4.141	-35	0	4.105,87
3120330590	ROCCASECCA	170.204	34.041	29.594	1.418	0	31.012,50
3120330600	SAN BIAGIO SARACINISCO	15.419	3.084	3.084	148	0	3.231,57
3120330610	SAN DONATO VAL DI COMINO	43.199	8.640	8.503	408	0	8.910,68
3120330620	SAN GIORGIO A LIRI	111.566	22.313	19.534	-166	0	19.367,84
3120330630	SAN GIOVANNI INCARICO	40.427	8.085	8.085	387	0	8.472,90
3120330640	SANT'AMBROGIO SUL GARIGLIANO	34.591	6.918	4.338	-37	0	4.300,87
3120330650	SANT'ANDREA DEL GARIGLIANO	30.316	6.063	5.971	-51	0	5.920,21
3120330660	SANT'APOLLINARE	49.998	10.000	9.296	-79	0	9.216,78
3120330670	SANT'ELIA FIUMERAPIDO	230.155	46.031	29.783	-253	0	29.529,88
3120330680	SANTOPADRE	38.054	7.611	7.611	-65	0	7.546,25
3120330690	SAN VITTORE DEL LAZIO	56.043	11.209	11.209	-95	0	11.113,57
3120330700	SERRONE	123.372	24.674	15.274	-130	0	15.144,46
3120330710	SETTEFRATI	27.806	5.561	5.561	-47	0	5.514,08
3120330720	SGURGOLA	83.742	16.748	10.620	-90	0	10.530,05
3120330730	SORA	1.002.070	200.414	117.132	5.613	5.613	128.358,27
3120330740	STRANGOLAGALLI	47.313	9.463	8.657	-73	0	8.583,84
3120330750	SUPINO	100.634	20.127	20.127	965	0	21.091,43
3120330760	TERELLE	26.117	5.223	4.117	-35	0	4.082,31
3120330770	TORRE CAJETANI	33.367	6.673	3.910	-33	0	3.876,89
3120330780	TORRICE	110.430	22.086	16.417	-139	0	16.277,53
3120330790	TREVI NEL LAZIO	134.150	26.830	21.120	-179	0	20.940,55
3120330800	TRIVIGLIANO	48.083	9.617	7.129	-60	0	7.068,91
3120330810	VALLECORSA	65.055	13.011	11.485	550	0	12.034,93
3120330820	VALLEMAIO	28.693	5.739	5.322	-45	0	5.276,50
3120330830	VALLEROTONDA	42.247	8.449	8.449	405	0	8.854,32
3120330840	VEROLI	470.532	94.106	42.640	-362	2.043	44.321,19
3120330850	VICALVI	14.424	2.885	2.575	123	0	2.698,19
3120330860	VICO NEL LAZIO	63.356	12.671	8.290	-70	0	8.220,09
3120330870	VILLA LATINA	54.391	10.878	10.878	521	0	11.399,48
3120330880	VILLA SANTA LUCIA	74.364	14.873	10.608	-90	0	10.517,60
3120330890	VILLA SANTO STEFANO	47.048	9.410	9.410	-80	0	9.329,82
3120330900	VITICUSO	14.943	2.989	2.989	-25	0	2.963,20
3120400010	APRILIA	2.029.470	405.894	257.590	12.345	-10.262	259.672,59
3120400020	BASSIANO	64.877	12.975	11.966	573	0	12.539,48
3120400030	CAMPODIMELE	49.036	9.807	9.807	-83	0	9.723,97
3120400040	CASTELFORTE	143.697	28.739	21.484	-182	0	21.301,41
3120400050	CISTERNA DI LATINA	1.511.685	302.337	222.130	-1.885	10.645	230.890,63
3120400060	CORI	348.940	69.788	61.027	2.925	2.925	66.876,41
3120400070	FONDI	1.288.401	257.680	171.442	-1.455	-6.830	163.157,05
3120400080	FORMIA	1.756.456	351.291	222.610	-1.889	10.668	231.389,54
3120400090	GAETA	1.313.792	262.758	215.997	10.351	10.351	236.699,71
3120400100	ITRI	348.258	69.652	48.396	-411	2.319	50.304,88
3120400110	LATINA	5.844.301	1.168.860	756.249	-6.417	-30.129	719.703,23
3120400120	LENOLA	79.850	15.970	15.970	-136	0	15.834,45
3120400130	MAENZA	107.624	21.525	14.988	718	0	15.706,33
3120400140	MINTURNO	1.070.204	214.041	152.762	-1.296	7.321	158.786,54
3120400150	MONTE SAN BIAGIO	158.197	31.639	31.639	-268	0	31.370,93
3120400160	NORMA	157.112	31.422	31.422	1.506	0	32.928,28
3120400170	PONTINIA	453.819	90.764	65.058	-552	-2.592	61.914,17
3120400180	PONZA	170.134	34.027	22.064	-187	0	21.876,51
3120400190	PRIVERNO	418.675	83.735	64.291	3.081	3.081	70.452,74
3120400200	PROSEDI	50.548	10.110	5.875	-50	0	5.824,97
3120400210	ROCCAGORGA	209.121	41.824	26.022	-221	0	25.801,58
3120400220	ROCCA MASSIMA	39.202	7.840	7.840	376	0	8.216,07
3120400230	ROCCASECCA DEI VOLSCI	53.973	10.795	10.492	-89	0	10.403,28
3120400240	SABAUDIA	854.472	170.894	159.758	7.656	7.656	175.070,15
3120400250	SAN FELICE CIRCEO	511.935	102.387	40.978	-348	0	40.630,67
3120400260	SANTI COSMA E DAMIANO	206.140	41.228	23.501	-199	0	23.301,96
3120400270	SERMONETA	310.291	62.058	48.067	-408	0	47.658,81
3120400280	SEZZE	489.056	97.811	97.175	4.657	4.657	106.488,80
3120400290	SONNINO	203.115	40.623	27.735	1.329	0	29.063,78
3120400300	SPERLONGA	290.521	58.104	48.360	2.318	0	50.677,19
3120400310	SPIGNO SATURNIA	94.525	18.905	12.960	-110	0	12.849,78
3120400320	TERRACINA	200.684	40.137	40.137	1.923	1.923	43.983,74
3120400330	VENTOTENE	80.984	16.197	16.197	-137	0	16.059,41
3120690010	ACCUMOLI	47.432	9.486	8.701	-74	0	8.627,26
3120690020	AMATRICE	205.706	41.141	31.981	1.533	0	33.513,55
3120690030	ANTRODOCIO	124.749	24.950	20.724	993	0	21.717,64
3120690040	ASCREA	31.102	6.220	5.659	-48	0	5.610,81
3120690050	BELMONTE IN SABINA	36.310	7.262	6.512	-55	0	6.457,21
3120690060	BORBONA	46.593	9.319	9.032	-77	0	8.955,23
3120690071	BORGO VELINO	36.267	7.253	7.064	-60	0	7.004,36
3120690072	BORGOROSE	231.739	46.348	37.449	-318	0	37.131,10



Codice Ministero dell'Interno	COMUNE	STIMA RIDUZIONE DI 2.500 MLN SECONDO CRITERI DL 95/2012	CONTRIBUTO MASSIMO APPLICABILE A CARICO DEI COMUNI (20% di (a); 10% di (a) se terremotato)	CONTRIBUTO CALCOLATO SU MEDIA SIOPE 2011/13 di Tab. A o importo di colonna b)	INCREMENTO O MINORE RIDUZIONE DEL 5% per Tempi medi di pagamento	INCREMENTO O MINORE RIDUZIONE DEL 5% per Consip e altri canali	CONTRIBUTO COMPLESSIVO A CARICO DEL COMUNE
			a	b	c	d	e
3120690080	CANTALICE	98.269	19.654	19.654	-167	0	19.487,01
3120690090	CANTALUPO IN SABINA	69.390	13.878	12.483	-106	0	12.376,61
3120690100	CASAPROTA	39.531	7.906	7.305	-62	0	7.242,97
3120690110	CASPERIA	65.328	13.066	12.223	-104	0	12.119,51
3120690120	CASTEL DI TORA	23.895	4.779	4.449	-38	0	4.411,52
3120690130	CASTELNUOVO DI FARFA	38.735	7.747	7.747	-66	0	7.681,33
3120690140	CASTEL SANT'ANGELO	62.727	12.545	9.240	-78	0	9.161,75
3120690150	CITTADUCALE	213.011	42.602	42.602	2.042	0	44.643,81
3120690160	CITTAREALE	77.712	15.542	15.403	-131	0	15.272,65
3120690170	COLLALTO SABINO	28.802	5.760	5.760	-49	0	5.711,50
3120690180	COLLE DI TORA	33.439	6.688	5.931	-50	0	5.880,82
3120690190	COLLEGIOVE	14.895	2.979	2.870	-24	0	2.845,91
3120690200	COLLEVECCIO	81.089	16.218	13.109	-111	0	12.997,42
3120690201	COLLI SUL VELINO	34.828	6.966	6.533	-55	0	6.477,12
3120690210	CONCERVIANO	22.457	4.491	4.038	-34	0	4.003,68
3120690220	CONFIGNI	18.301	3.660	3.660	175	0	3.835,71
3120690230	CONTIGLIANO	143.697	28.739	21.025	1.008	0	22.032,78
3120690240	COTTANELLO	65.134	13.027	13.027	624	0	13.651,08
3120690250	FARA IN SABINA	595.915	119.183	102.442	-869	4.909	106.481,68
3120690260	FIAMIGNANO	72.469	14.494	13.743	-117	0	13.626,60
3120690270	FORANO	215.522	43.104	43.104	-366	0	42.738,70
3120690280	FRASSO SABINO	37.713	7.543	7.543	-64	0	7.478,69
3120690290	GRECCIO	115.112	23.022	20.048	-170	0	19.877,84
3120690300	LABRO	16.578	3.316	3.316	-28	0	3.287,44
3120690310	LEONESSA	161.058	32.212	30.733	-261	0	30.472,39
3120690320	LONGONE SABINO	31.019	6.204	4.856	-41	0	4.815,04
3120690330	MAGLIANO SABINA	237.596	47.519	46.018	2.205	0	48.223,48
3120690340	MARCESELLI	10.076	2.015	2.015	-17	0	1.998,11
3120690350	MICIGLIANO	17.091	3.418	3.418	-29	0	3.389,23
3120690360	MOMPEO	25.951	5.190	4.889	234	0	5.123,53
3120690370	MONTASOLA	27.920	5.584	5.584	-47	0	5.536,71
3120690380	MONTBUONO	29.849	5.970	5.970	-51	0	5.919,11
3120690390	MONTELEONE SABINO	42.971	8.594	8.594	-73	0	8.521,37
3120690400	MONTENERO SABINO	21.353	4.271	3.618	-31	0	3.587,12
3120690410	MONTE SAN GIOVANNI IN SABINA	38.340	7.668	7.498	-64	0	7.434,71
3120690420	MONTOPOLI DI SABINA	66.750	13.350	13.350	640	0	13.989,72
3120690430	MORRO REATINO	23.497	4.699	4.699	225	0	4.924,51
3120690440	NESPOLO	21.010	4.202	4.202	-36	0	4.166,38
3120690450	ORVINIO	24.946	4.989	3.896	187	0	4.082,51
3120690460	PAGANICO SABINO	18.511	3.702	3.702	-31	0	3.670,79
3120690470	PESCOROCCHIANO	138.282	27.656	25.784	-219	0	25.565,41
3120690480	PETRELLA SALTO	84.151	16.830	13.336	639	0	13.975,39
3120690490	POGGIO BUSTONE	80.797	16.159	11.974	574	0	12.547,96
3120690500	POGGIO CATINO	59.939	11.988	10.370	497	0	10.866,93
3120690510	POGGIO MIRTETO	181.289	36.258	36.258	-308	0	35.950,11
3120690520	POGGIO MOIANO	146.360	29.272	29.272	-248	0	29.023,65
3120690530	POGGIO NATIVO	87.297	17.459	16.581	795	0	17.375,22
3120690540	POGGIO SAN LORENZO	22.642	4.528	4.419	-37	0	4.381,31
3120690550	POSTA	54.038	10.808	10.764	-91	0	10.672,80
3120690560	POZZAGLIA SABINO	20.554	4.111	4.106	-35	0	4.070,77
3120690570	RIETI	2.759.775	551.955	419.901	20.123	-16.729	423.295,57
3120690580	RIVODUTRI	46.513	9.303	7.470	-63	0	7.406,88
3120690590	ROCCANTICA	23.675	4.735	4.179	-35	0	4.143,40
3120690600	ROCCA SINIBALDA	48.668	9.734	8.861	-75	0	8.786,30
3120690610	SALISANO	57.887	11.577	11.353	-96	0	11.256,61
3120690620	SCANDRIGLIA	112.527	22.505	15.935	-135	0	15.799,82
3120690630	SELCI	33.908	6.782	5.722	-49	0	5.672,99
3120690640	STIMIGLIANO	63.429	12.686	9.479	-80	0	9.398,18
3120690650	TARANO	54.802	10.960	10.960	525	0	11.485,70
3120690660	TOFFIA	44.054	8.811	7.814	-66	0	7.748,01
3120690670	TORRICELLA IN SABINA	67.484	13.497	12.394	-105	0	12.288,49
3120690680	TORRI IN SABINA	52.172	10.434	8.706	-74	0	8.632,28
3120690690	TURANIA	11.033	2.207	2.207	106	0	2.312,42
3120690700	VACONE	11.297	2.259	2.259	-19	0	2.240,28
3120690710	VARCO SABINO	19.672	3.934	3.933	188	0	4.121,24
3120700010	AFFILE	38.105	7.621	6.667	-57	0	6.610,08
3120700020	AGOSTA	64.343	12.869	9.746	467	0	10.212,54
3120700030	ALBANO LAZIALE	1.313.906	262.781	222.928	-1.892	-8.881	212.154,75
3120700040	ALLUMIERE	224.611	44.922	44.922	-381	0	44.540,96
3120700050	ANGUILLARA SABAZIA	837.181	167.436	167.436	8.024	-6.671	168.789,75
3120700060	ANTICOLI CORRADO	30.724	6.145	6.145	294	0	6.439,37
3120700070	ANZIO	2.430.440	486.088	342.788	-2.909	-13.657	326.222,66
3120700080	ARCINAZZO ROMANO	62.673	12.535	11.006	-93	0	10.912,61
3120700081	ARDEA	1.742.928	348.586	194.436	9.318	-7.746	196.007,57
3120700090	ARICCIA	766.968	153.394	153.394	7.351	7.351	168.095,96
3120700100	ARSOLI	74.025	14.805	14.805	710	0	15.514,44



Codice Ministero dell'Interno	COMUNE	STIMA RIDUZIONE DI 2.500 MLN SECONDO CRITERI DL 95/2012	CONTRIBUTO MASSIMO APPLICABILE A CARICO DEI COMUNI (20% di (a); 10% di (a) se terremotato)	CONTRIBUTO CALCOLATO SU MEDIA SIOPE 2011/13 di Tab. A o importo di colonna b)	INCREMENTO O MINORE RIDUZIONE DEL 5% per Tempi medi di pagamento	INCREMENTO O MINORE RIDUZIONE DEL 5% per Consip e altri canali	CONTRIBUTO COMPLESSIVO A CARICO DEL COMUNE
		a	b	c	d	e	f = c+d+e
3120700110	ARTENA	288.668	57.734	45.253	-384	-1.803	43.065,74
3120700120	BELLEGRA	69.561	13.912	13.912	667	0	14.578,89
3120700130	BRACCIANO	834.872	166.974	140.265	-1.190	6.722	145.797,18
3120700140	CAMERATA NUOVA	37.479	7.496	7.496	359	0	7.854,99
3120700150	CAMPAGNANO DI ROMA	522.410	104.482	85.377	4.092	4.092	93.559,79
3120700160	CANALE MONTERANO	172.194	34.439	24.664	-209	0	24.454,63
3120700170	CANTERANO	11.900	2.380	1.983	95	0	2.078,38
3120700180	CAPENA	508.217	101.643	101.643	-862	0	100.780,99
3120700190	CAPRANICA PRENESTINA	34.257	6.851	6.045	290	0	6.334,51
3120700200	CARPINETO ROMANO	183.081	36.616	22.614	-192	0	22.421,99
3120700210	CASAPE	21.488	4.298	4.298	206	0	4.503,62
3120700220	CASTEL GANDOLFO	334.255	66.851	32.016	1.534	0	33.550,58
3120700230	CASTEL MADAMA	168.295	33.659	33.659	1.613	0	35.271,96
3120700240	CASTELNUOVO DI PORTO	449.548	89.910	76.744	-651	0	76.092,88
3120700250	CASTEL SAN PIETRO ROMANO	38.879	7.776	5.512	-47	0	5.465,64
3120700260	CAVE	386.211	77.242	53.146	2.547	2.547	58.239,88
3120700270	CERRETO LAZIALE	35.714	7.143	5.828	279	0	6.107,34
3120700280	CERVARA DI ROMA	25.328	5.066	4.978	239	0	5.216,90
3120700290	CERVETERI	1.395.205	279.041	180.952	-1.535	-7.209	172.207,33
3120700291	CIAMPINI	1.411.936	282.387	282.387	13.533	13.533	309.453,14
3120700300	CICILIANO	40.410	8.082	6.230	-53	0	6.177,40
3120700310	CINETO ROMANO	29.267	5.853	5.242	-44	0	5.197,37
3120700320	CIVITAVECCHIA	2.898.198	579.640	579.640	-4.918	27.778	602.499,55
3120700330	CIVITELLA SAN PAOLO	44.204	8.841	8.207	-70	0	8.137,65
3120700340	COLLEFERRO	821.857	164.371	164.371	7.877	7.877	180.125,96
3120700350	COLONNA	190.631	38.126	30.006	-255	0	29.751,66
3120700360	FIANO ROMANO	770.305	154.061	119.809	5.742	5.742	131.292,36
3120700370	FILACCIANO	21.686	4.337	4.048	-34	0	4.013,25
3120700371	FIUMICINO	4.648.575	929.715	626.490	-5.316	30.023	651.197,58
3120700372	FONTE NUOVA	945.134	189.027	132.339	-1.123	-5.272	125.943,65
3120700380	FORMELLO	624.682	124.936	79.582	3.814	3.814	87.209,38
3120700390	FRASCATI	1.138.923	227.785	227.785	10.916	-9.075	229.625,79
3120700400	GALLICIANO NEL LAZIO	235.535	47.107	26.713	1.280	0	27.993,60
3120700410	GAVIGNANO	46.693	9.339	9.339	-79	0	9.259,36
3120700420	GENAZZANO	206.002	41.200	30.181	1.446	0	31.627,19
3120700430	GENZANO DI ROMA	1.342.134	268.427	241.887	11.592	11.592	265.071,34
3120700440	GERANO	46.450	9.290	8.246	395	0	8.641,07
3120700450	GORGA	28.395	5.679	5.287	-45	0	5.242,44
3120700460	GROTTAFERRATA	1.016.700	203.340	160.064	-1.358	-6.377	152.329,25
3120700470	GUIDONIA MONTECELIO	3.378.625	675.725	548.223	-4.652	26.273	569.844,31
3120700480	JENNE	16.250	3.250	2.749	132	0	2.881,25
3120700490	LABICO	268.933	53.787	40.397	-343	0	40.054,41
3120700491	LADISPOLI	1.780.164	356.033	262.621	-2.228	-10.463	249.929,52
3120700500	LANUVIO	704.838	140.968	126.384	-1.072	6.057	131.368,23
3120700501	LARIANO	419.688	83.938	58.148	-493	2.787	60.441,63
3120700510	LICENZA	63.604	12.721	10.550	-90	0	10.460,30
3120700511	MAGLIANO ROMANO	54.084	10.817	10.817	518	0	11.335,16
3120700520	MANDELA	37.712	7.542	6.064	-51	0	6.012,30
3120700530	MANZIANA	341.286	68.257	56.383	2.702	0	59.085,32
3120700540	MARANO EQUO	39.671	7.934	6.773	-57	0	6.715,69
3120700550	MARCELLINA	205.057	41.011	34.375	-292	0	34.082,89
3120700560	MARINO	1.661.719	332.344	315.267	-2.675	15.109	327.700,40
3120700570	MAZZANO ROMANO	87.151	17.430	15.710	753	0	16.462,79
3120700580	MENTANA	734.989	146.998	109.668	5.256	5.256	120.179,61
3120700590	MONTECOMPATRI	446.177	89.235	58.513	-496	2.804	60.820,31
3120700600	MONTEFLAVIO	58.176	11.635	9.323	-79	0	9.243,76
3120700610	MONTELANICO	76.140	15.228	11.464	-97	0	11.366,81
3120700620	MONTELIBRETTI	205.774	41.155	41.155	-349	0	40.805,64
3120700630	MONTE PORZIO CATONE	392.769	78.554	60.689	-515	0	60.174,54
3120700640	MONTEROTONDO	1.436.443	287.289	191.548	-1.625	9.180	199.101,98
3120700650	MONTORIO ROMANO	65.480	13.096	10.853	-92	0	10.760,91
3120700660	MORICONE	77.340	15.468	12.344	-105	0	12.239,19
3120700670	MORLUPO	327.976	65.595	65.595	-557	0	65.038,55
3120700680	NAZZANO	37.393	7.479	7.479	358	0	7.836,96
3120700690	NEMI	132.473	26.495	21.937	-186	0	21.750,80
3120700700	NEROLA	51.026	10.205	9.245	443	0	9.688,37
3120700710	NETTUNO	1.852.965	370.593	320.165	15.343	-12.755	322.753,15
3120700720	OLEVANO ROMANO	362.979	72.596	61.230	-520	0	60.710,85
3120700730	PALESTRINA	922.390	184.478	106.917	-907	-4.260	101.750,65
3120700740	PALOMBARA SABINA	227.764	45.553	44.142	2.115	2.115	48.372,82
3120700750	PERCILE	24.142	4.828	4.329	-37	0	4.292,45
3120700760	PISONIANO	38.192	7.638	6.129	294	0	6.422,65
3120700770	POLI	101.382	20.276	15.715	753	0	16.468,46
3120700780	POMEZIA	1.923.379	384.676	371.190	17.789	17.789	406.767,44
3120700790	PONZANO ROMANO	45.336	9.067	8.724	-74	0	8.649,94
3120700800	RIANO	294.042	58.808	43.095	-366	0	42.729,29



Codice Ministero dell'Interno	COMUNE	STIMA RIDUZIONE DI 2.500 MLN SECONDO CRITERI DL 95/2012	CONTRIBUTO MASSIMO APPLICABILE A CARICO DEI COMUNI (20% di (a); 10% di (a) se terremotato)	CONTRIBUTO CALCOLATO SU MEDIA SIOPE 2011/13 di Tab. A o importo di colonna b)	INCREMENTO O MINORE RIDUZIONE DEL 5% per Tempi medi di pagamento	INCREMENTO O MINORE RIDUZIONE DEL 5% per Consip e altri canali	CONTRIBUTO COMPLESSIVO A CARICO DEL COMUNE
		a	b	c	d	e	f = c+d+e
3120700810	RIGNANO FLAMINIO	306.960	61.392	57.839	2.772	0	60.610,69
3120700820	RIOFREDDO	41.359	8.272	8.272	-70	0	8.201,52
3120700830	ROCCA CANTERANO	17.492	3.498	1.882	90	0	1.972,04
3120700840	ROCCA DI CAVE	23.211	4.642	4.642	222	0	4.864,59
3120700850	ROCCA DI PAPA	566.360	113.272	74.853	3.587	3.587	82.027,43
3120700860	ROCCAGIOVINE	26.995	5.399	5.399	259	0	5.657,84
3120700870	ROCCA PRIORA	466.352	93.270	72.385	-614	3.469	75.239,40
3120700880	ROCCA SANTO STEFANO	34.349	6.870	6.870	-58	0	6.811,45
3120700890	ROIATE	31.844	6.369	4.084	-35	0	4.049,79
3120700900	ROMA	251.536.534	50.307.307	32.521.091	-275.943	1.558.519	33.803.666,76
3120700910	ROVIANO	63.134	12.627	11.910	-101	0	11.809,23
3120700920	SACROFANO	253.146	50.629	50.629	-430	0	50.199,52
3120700930	SAMBUCI	34.256	6.851	5.540	-47	0	5.492,53
3120700931	SAN CESAREO	607.414	121.483	75.519	-641	3.619	78.497,85
3120700940	SAN GREGORIO DA SASSOLA	44.608	8.922	7.939	-67	0	7.871,76
3120700950	SAN POLO DEI CAVALIERI	69.083	13.817	12.954	-110	0	12.843,68
3120700960	SANTA MARINELLA	1.129.875	225.975	175.639	-1.490	-6.997	167.151,52
3120700970	SANT'ANGELO ROMANO	174.219	34.844	31.772	-270	0	31.502,78
3120700980	SANT'ORESTE	131.727	26.345	23.023	-195	0	22.828,12
3120700990	SAN VITO ROMANO	219.334	43.867	43.867	2.102	0	45.968,94
3120701000	SARACINESCO	30.604	6.121	6.121	293	0	6.414,04
3120701010	SEGNÍ	346.500	69.300	52.604	-446	0	52.157,85
3120701020	SUBIACO	283.331	56.666	46.069	2.208	0	48.276,51
3120701030	TIVOLI	1.832.868	366.574	366.574	17.567	17.567	401.708,36
3120701040	TOLFA	338.067	67.613	65.710	-558	0	65.152,78
3120701050	TORRITA TIBERINA	24.507	4.901	4.901	-42	0	4.859,80
3120701060	TREVIGNANO ROMANO	298.953	59.791	44.787	2.146	0	46.933,38
3120701070	VALLEPIETRA	32.345	6.469	5.002	240	0	5.241,56
3120701080	VALLINFREDA	26.604	5.321	4.656	-40	0	4.616,29
3120701090	VALMONTONE	730.115	146.023	119.387	-1.013	-4.756	113.617,86
3120701100	VELLETRI	1.969.900	393.980	278.856	-2.366	-11.110	265.380,10
3120701110	VICOVARO	85.208	17.042	17.042	-145	0	16.896,93
3120701120	VIVARO ROMANO	20.768	4.154	4.154	199	0	4.352,71
3120701130	ZAGAROLO	719.088	143.818	106.812	5.119	5.119	117.049,10
3120910010	ACQUAPENDENTE	168.630	33.726	33.726	1.616	0	35.342,17
3120910020	ARLENA DI CASTRO	25.924	5.185	5.185	-44	0	5.140,74
3120910030	BAGNOREGIO	131.710	26.342	24.848	-211	0	24.637,08
3120910040	BARBARANO ROMANO	52.774	10.555	9.701	465	0	10.165,64
3120910051	BASSANO IN TEVERINA	102.431	20.486	20.486	-174	0	20.312,43
3120910052	BASSANO ROMANO	130.528	26.106	22.334	-190	0	22.144,87
3120910060	BLERA	94.672	18.934	11.254	-95	0	11.158,14
3120910070	BOLSENA	219.635	43.927	37.779	-321	0	37.458,54
3120910080	BOMARZO	70.293	14.059	11.729	-100	0	11.629,37
3120910090	CALCATA	32.123	6.425	5.246	-45	0	5.201,86
3120910100	CANEPINA	121.160	24.232	24.232	-206	0	24.026,36
3120910110	CANINO	154.252	30.850	19.358	-164	0	19.193,89
3120910120	CAPODIMONTE	61.635	12.327	12.245	-104	0	12.141,14
3120910130	CAPRANICA	216.021	43.204	34.097	-289	0	33.807,98
3120910140	CAPRAROLA	236.772	47.354	41.637	1.995	0	43.632,32
3120910150	CARBOGNANO	72.554	14.511	12.803	-109	0	12.694,09
3120910160	CASTEL SANT'ELIA	79.117	15.823	13.319	-113	0	13.205,82
3120910170	CASTIGLIONE IN TEVERINA	78.614	15.723	12.544	-106	0	12.437,82
3120910180	CELLENO	39.610	7.922	6.692	-57	0	6.635,68
3120910190	CELLERE	27.232	5.446	5.446	-46	0	5.400,18
3120910200	CIVITACASTELLANA	876.428	175.286	144.166	6.909	6.909	157.984,17
3120910210	CIVITELLA D'AGLIANO	75.254	15.051	13.106	-111	0	12.995,21
3120910220	CORCHIANO	86.821	17.364	14.507	695	0	15.202,24
3120910230	FABRICA DI ROMA	280.494	56.099	52.133	-442	0	51.691,12
3120910240	FALERIA	60.811	12.162	8.516	-72	0	8.443,83
3120910250	FARNESE	66.543	13.309	13.309	-113	0	13.195,60
3120910260	GALLESE	131.172	26.234	24.807	-210	0	24.596,53
3120910270	GRADOLI	61.047	12.209	10.963	-93	0	10.869,84
3120910280	GRAFFIGNANO	116.986	23.397	23.397	1.121	0	24.518,54
3120910290	GROTTE DI CASTRO	122.591	24.518	22.738	-193	0	22.545,52
3120910300	ISCHIA DI CASTRO	65.251	13.050	12.998	-110	0	12.887,91
3120910310	LATERA	50.620	10.124	9.245	-78	0	9.166,58
3120910320	LUBRIANO	33.943	6.789	6.272	-53	0	6.218,53
3120910330	MARTA	97.564	19.513	14.660	-124	0	14.535,60
3120910340	MONTALTO DI CASTRO	752.029	150.406	150.406	-1.276	0	149.129,54
3120910350	MONTEFASCONI	566.204	113.241	94.545	-802	-3.767	89.976,37
3120910360	MONTE ROMANO	154.465	30.893	29.421	-250	0	29.171,16
3120910370	MONTETOSI	109.664	21.933	16.253	-138	0	16.115,33
3120910380	NEPI	348.912	69.782	51.704	-439	0	51.265,07
3120910390	ONANO	40.829	8.166	6.797	-58	0	6.739,28
3120910400	ORIOLO ROMANO	111.697	22.339	19.365	-164	0	19.200,64
3120910410	ORTE	402.904	80.581	73.594	3.527	0	77.121,24



Codice Ministero dell'Interno	COMUNE	STIMA RIDUZIONE DI 2.500 MLN SECONDO CRITERI DL 95/2012	CONTRIBUTO MASSIMO APPLICABILE A CARICO DEI COMUNI (20% di (a); 10% di (a) se terremotato)	CONTRIBUTO CALCOLATO SU MEDIA SIOPE 2011/13 di Tab. A o importo di colonna b)	INCREMENTO O MINORE RIDUZIONE DEL 5% per Tempi medi di pagamento	INCREMENTO O MINORE RIDUZIONE DEL 5% per Consip e altri canali	CONTRIBUTO COMPLESSIVO A CARICO DEL COMUNE
			a	b	c	d	e
3120910420	PIANSANO	56.360	11.272	10.498	-89	0	10.409,02
3120910430	PROCENO	37.121	7.424	6.689	-57	0	6.632,04
3120910440	RONCIGLIONE	390.720	78.144	74.624	3.576	0	78.200,24
3120910460	SAN LORENZO NUOVO	104.596	20.919	20.919	-178	0	20.741,63
3120910470	SORIANO NEL CIMINO	297.941	59.588	49.844	-423	0	49.421,34
3120910480	SUTRI	201.450	40.290	37.289	-316	0	36.972,94
3120910490	TARQUINIA	1.191.665	238.333	177.376	-1.505	8.500	184.371,10
3120910500	TESSENNANO	16.328	3.266	3.108	-26	0	3.082,04
3120910510	TUSCANIA	256.442	51.288	51.288	-435	0	50.853,22
3120910520	VALENTANO	100.047	20.009	17.135	-145	0	16.989,21
3120910530	VALLERANO	71.053	14.211	10.094	484	0	10.577,23
3120910540	VASANELLO	148.716	29.743	29.743	1.425	0	31.168,54
3120910550	VEJANO	58.531	11.706	8.764	-74	0	8.689,16
3120910560	VETRALLA	709.006	141.801	131.723	-1.118	-5.248	125.357,90
3120910570	VIGNANELLO	171.811	34.362	21.434	1.027	0	22.460,81
3120910571	VILLA SAN GIOVANNI IN TUSCIA	51.350	10.270	8.211	394	0	8.604,70
3120910580	VITERBO	3.240.116	648.023	521.380	-4.424	-20.772	496.184,13
3120910590	VITORCHIANO	152.988	30.598	26.693	-226	0	26.466,38
4130230010	ALTINO	85.987	17.197	12.292	-104	0	12.187,95
4130230020	ARCHI	78.896	15.779	13.756	-117	0	13.639,66
4130230030	ARI	33.084	6.617	5.618	269	0	5.887,00
4130230040	ARIELLI	44.119	8.824	8.157	-69	0	8.087,77
4130230050	ATESSA	546.490	109.298	77.817	-660	3.729	80.885,60
4130230060	BOMBA	35.038	7.008	5.972	-51	0	5.921,09
4130230070	BORRELO	30.322	6.064	6.064	-51	0	6.012,92
4130230080	BUCCHIANICO	145.357	29.071	17.662	-150	0	17.512,47
4130230100	CANOSA SANNITA	44.509	8.902	8.902	-76	0	8.826,21
4130230110	CARPINETO SINELLO	20.942	4.188	4.188	-36	0	4.152,93
4130230120	CARUNCHIO	28.392	5.678	5.678	-48	0	5.630,27
4130230130	CASACANDITELLA	46.732	9.346	9.346	-79	0	9.267,19
4130230140	CASALANGUIDA	31.830	6.366	5.957	285	0	6.242,69
4130230150	CASALBORDINO	149.437	29.887	25.970	-220	0	25.749,28
4130230160	CASALINCONTRADA	98.404	19.681	14.432	-122	0	14.309,77
4130230170	CASOLI	173.801	34.760	20.561	-174	0	20.386,45
4130230180	CASTEL FRENTANO	112.071	22.414	18.682	-159	0	18.523,95
4130230190	CASTELGUIDONE	17.032	3.406	2.692	129	0	2.820,56
4130230200	CASTIGLIONE MESSER MARINO	57.899	11.580	11.242	-95	0	11.146,39
4130230210	CELENZA SUL TRIGNO	37.463	7.493	6.587	-56	0	6.530,63
4130230220	CHIETI	3.174.586	634.917	543.410	-4.611	-21.649	517.149,29
4130230230	CIVITALUPARELLA	24.431	4.886	4.886	234	0	5.120,31
4130230240	CIVITELLA MESSER RAIMONDO	28.102	5.620	4.529	-38	0	4.490,78
4130230250	COLLEDIMACINE	10.222	2.044	1.795	-15	0	1.779,30
4130230260	COLLEDIMEZZO	14.726	2.945	2.517	-21	0	2.496,07
4130230270	CRECCHIO	94.424	18.885	14.000	-119	0	13.881,57
4130230280	CUPELLO	124.300	24.860	24.860	1.191	0	26.051,36
4130230290	DOGLIOLA	31.843	6.369	6.369	-54	0	6.314,50
4130230291	FALLO	14.975	2.995	2.699	-23	0	2.676,51
4130230300	FARA FILIORUM PETRI	59.554	11.911	11.911	571	0	12.481,63
4130230310	FARA SAN MARTINO	89.302	17.860	15.256	-129	0	15.126,52
4130230320	FILETTO	41.521	8.304	8.304	-70	0	8.233,64
4130230330	FOSSACESIA	150.619	30.124	17.473	-148	0	17.324,56
4130230340	FRAINE	18.069	3.614	3.614	-31	0	3.583,11
4130230350	FRANCAVILLA AL MARE	1.158.604	231.721	169.900	8.142	8.142	186.184,68
4130230360	FRESAGRAN DINARIA	40.748	8.150	7.398	-63	0	7.335,65
4130230370	FRISA	36.438	7.288	5.092	-43	0	5.048,38
4130230380	FURCI	35.689	7.138	7.138	-61	0	7.077,24
4130230390	GAMBERALE	15.593	3.119	3.119	-26	0	3.092,20
4130230400	GESSOPALENA	35.504	7.101	7.091	-60	0	7.030,57
4130230410	GISSI	167.329	33.466	28.129	-239	0	27.890,19
4130230420	GIULIANO TEATINO	30.160	6.032	5.580	-47	0	5.532,73
4130230430	GUARDIAGRELE	326.044	65.209	52.720	-447	0	52.272,88
4130230440	GUILMI	18.682	3.736	3.456	-29	0	3.427,17
4130230450	LAMA DEI PELIGNI	39.755	7.951	7.951	-67	0	7.883,61
4130230460	LANCIANO	943.396	188.679	159.494	-1.353	-6.354	151.786,80
4130230470	LENTELLA	26.032	5.206	4.681	-40	0	4.641,45
4130230480	LETTOPALENA	24.591	4.918	4.918	-42	0	4.876,51
4130230490	LISCIA	22.505	4.501	4.501	-38	0	4.462,83
4130230500	MIGLIANICO	149.188	29.838	23.497	-199	0	23.297,67
4130230510	MONTAZZOLI	28.179	5.636	5.636	-48	0	5.588,03
4130230511	MONTEBELLO SUL SANGRO	5.389	1.078	1.078	-9	0	1.068,56
4130230520	MONTEFERRANTE	10.156	2.031	1.813	87	0	1.899,78
4130230530	MONTELAPIANO	14.753	2.951	2.951	-25	0	2.925,47
4130230540	MONTENERODOMO	23.543	4.709	4.525	-38	0	4.486,34
4130230550	MONTEDORISIO	90.839	18.168	18.168	-154	0	18.013,59
4130230560	MOZZAGROGNA	79.536	15.907	15.907	-135	0	15.772,29
4130230570	ORSOGNA	122.042	24.408	17.667	-150	0	17.517,28



Codice Ministero dell'Interno	COMUNE	STIMA RIDUZIONE DI 2.500 MLN SECONDO CRITERI DL 95/2012	CONTRIBUTO MASSIMO APPLICABILE A CARICO DEI COMUNI (20% di (a); 10% di (a) se terremotato)	CONTRIBUTO CALCOLATO SU MEDIA SIOPE 2011/13 di Tab. A o importo di colonna b)	INCREMENTO O MINORE RIDUZIONE DEL 5% per Tempi medi di pagamento	INCREMENTO O MINORE RIDUZIONE DEL 5% per Consip e altri canali	CONTRIBUTO COMPLESSIVO A CARICO DEL COMUNE
			a	b	c	d	e
4130230580	ORTONA	919.674	183.935	122.272	-1.037	5.860	127.094,29
4130230590	PAGLIETA	152.982	30.596	29.082	-247	0	28.835,02
4130230600	PALENA	64.550	12.910	11.776	-100	0	11.676,26
4130230610	PALMOLI	35.181	7.036	7.036	-60	0	6.976,49
4130230620	PALOMBARO	36.632	7.326	6.529	-55	0	6.473,22
4130230630	PENNADOMO	19.985	3.997	3.997	-34	0	3.962,99
4130230640	PENNAPIEDIMONTE	28.112	5.622	5.622	-48	0	5.574,67
4130230650	PERANO	48.000	9.600	7.623	-65	0	7.558,47
4130230651	PIETRAFERRAZZANA	5.504	1.101	1.101	-9	0	1.091,54
4130230660	PIZZOFERRATO	90.161	18.032	18.032	-153	0	17.879,10
4130230670	POGGIOFIORITO	41.818	8.364	8.364	-71	0	8.292,69
4130230680	POLLUTRI	75.250	15.050	12.269	-104	0	12.164,69
4130230690	PRETORO	46.853	9.371	5.211	250	0	5.461,22
4130230700	QUADRI	33.182	6.636	6.301	-53	0	6.247,16
4130230710	RAPINO	53.286	10.657	7.376	-63	0	7.313,18
4130230720	RIPA TEATINA	105.821	21.164	13.861	-118	0	13.743,55
4130230730	ROCCAMONTEPIANO	56.923	11.385	6.676	-57	0	6.619,54
4130230740	ROCCA SAN GIOVANNI	81.200	16.240	11.624	-99	0	11.525,37
4130230750	ROCCASCALEGNA	41.084	8.217	8.217	-70	0	8.147,01
4130230760	ROCCASPINALVETI	52.001	10.400	10.400	-88	0	10.311,95
4130230770	ROIO DEL SANGRO	9.112	1.822	1.720	-15	0	1.705,74
4130230780	ROSELLO	16.128	3.226	3.226	-27	0	3.198,22
4130230790	SAN BUONO	36.689	7.338	6.040	-51	0	5.988,53
4130230800	SAN GIOVANNI LIPIONI	26.038	5.208	5.208	-44	0	5.163,33
4130230810	SAN GIOVANNI TEATINO	537.087	107.417	74.311	-631	3.561	77.241,85
4130230820	SAN MARTINO SULLA MARRUCINA	32.496	6.499	4.127	-35	0	4.091,94
4130230830	SAN SALVO	690.435	138.087	102.541	-870	4.914	106.585,50
4130230840	SANTA MARIA IMBARO	51.928	10.386	9.112	-77	0	9.035,08
4130230850	SANT'EUSANIO DEL SANGRO	58.980	11.796	11.240	-95	0	11.144,69
4130230860	SAN VITO CHIETINO	158.551	31.710	22.203	-188	0	22.014,76
4130230870	SCERNI	120.508	24.102	19.463	-165	0	19.298,14
4130230880	SCHIAVI DI ABRUZZO	72.612	14.522	14.522	-123	0	14.399,17
4130230890	TARANTA PELIGNA	31.730	6.346	6.346	-54	0	6.292,18
4130230900	TOLLO	125.649	25.130	17.304	-147	0	17.157,63
4130230910	TORINO DI SANGRO	122.649	24.530	24.530	-208	0	24.321,70
4130230920	TORNARECCIO	54.313	10.863	8.374	-71	0	8.302,75
4130230930	TORREBRUNA	10.984	2.197	2.197	-19	0	2.178,24
4130230940	TORREVECCHIA TEATINA	106.299	21.260	17.286	-147	0	17.138,90
4130230950	TORRICELLA PELIGNA	42.598	8.520	7.975	-68	0	7.907,51
4130230960	TREGLIO	41.937	8.387	5.381	-46	0	5.335,17
4130230970	TUFILLO	21.454	4.291	3.190	-27	0	3.163,19
4130230980	VACRI	48.197	9.639	5.426	-46	0	5.379,51
4130230990	VASTO	1.265.930	253.186	193.764	9.286	9.286	212.335,54
4130231000	VILLALFONSINA	31.477	6.295	4.290	-36	0	4.253,13
4130231010	VILLAMAGNA	49.321	9.864	9.864	-84	0	9.780,40
4130231020	VILLA SANTA MARIA	50.774	10.155	10.155	487	0	10.641,37
4130380010	ACCIANO	20.590	2.059	2.059	-17	0	2.041,49
4130380020	AIELLI	57.304	11.461	11.461	-97	0	11.363,56
4130380030	ALFEDENA	55.015	11.003	11.003	-93	0	10.909,64
4130380040	ANVERSA DEGLI ABRUZZI	56.514	11.303	10.712	-91	0	10.620,72
4130380050	ATELETA	50.488	10.098	8.704	-74	0	8.629,95
4130380060	AVEZZANO	1.515.360	303.072	196.843	-1.670	-7.842	187.330,57
4130380070	BALSORANO	108.004	21.601	10.532	-89	0	10.443,10
4130380080	BARETE	47.923	4.792	4.792	-41	0	4.751,60
4130380090	BARISCIANO	162.519	16.252	16.252	-138	0	16.113,98
4130380100	BARREA	51.823	10.365	9.899	-84	0	9.815,22
4130380110	BISEGNA	12.190	2.438	2.438	-21	0	2.417,28
4130380120	BUGNARA	61.501	6.150	6.150	-52	0	6.097,87
4130380130	CAGNANO AMITERNO	64.713	6.471	6.471	-55	0	6.416,43
4130380140	CALASCIO	19.854	3.971	3.971	-34	0	3.937,03
4130380150	CAMPO DI GIOVE	51.482	10.296	9.436	-80	0	9.355,94
4130380160	CAMPOTOSTO	65.898	6.590	6.590	-56	0	6.533,92
4130380170	CANISTRO	46.445	9.289	6.222	298	0	6.520,43
4130380180	CANSANO	15.508	3.102	3.102	-26	0	3.075,37
4130380190	CAPESTRANO	62.804	6.280	6.280	-53	0	6.227,14
4130380200	CAPISTRELLO	157.011	31.402	31.402	1.505	0	32.907,17
4130380210	CAPITIGNANO	44.890	4.489	4.489	-38	0	4.450,92
4130380220	CAPORCIANO	18.870	1.887	1.887	-16	0	1.870,94
4130380230	CAPPADOCIA	67.679	13.536	13.536	-115	0	13.420,96
4130380240	CARAPELLE CALVISIO	11.524	1.152	1.152	55	0	1.207,64
4130380250	CARSOLI	232.597	46.519	35.091	-298	0	34.792,95
4130380260	CASTEL DEL MONTE	70.493	7.049	7.049	-60	0	6.989,48
4130380270	CASTEL DI IERI	23.508	2.351	2.351	-20	0	2.330,81
4130380280	CASTEL DI SANGRO	241.772	48.354	30.955	-263	0	30.692,73
4130380290	CASTELLAFIUME	36.236	7.247	7.247	347	0	7.594,41
4130380300	CASTELVECCHIO CALVISIO	14.898	1.490	1.490	-13	0	1.477,15



Codice Ministero dell'Interno	COMUNE	STIMA RIDUZIONE DI 2.500 MLN SECONDO CRITERI DL 95/2012	CONTRIBUTO MASSIMO APPLICABILE A CARICO DEI COMUNI (20% di (a); 10% di (a) se terremotato)	CONTRIBUTO CALCOLATO SU MEDIA SIOPE 2011/13 di Tab. A o importo di colonna b)	INCREMENTO O MINORE RIDUZIONE DEL 5% per Tempi medi di pagamento	INCREMENTO O MINORE RIDUZIONE DEL 5% per Consip e altri canali	CONTRIBUTO COMPLESSIVO A CARICO DEL COMUNE
		a	b	c	d	e	f = c+d+e
4130380310	CASTELVECCHIO SUBEQUO	38.097	3.810	3.810	-32	0	3.777,38
4130380320	CELANO	337.974	67.595	54.525	-463	-2.172	51.890,23
4130380330	CERCHIO	43.904	8.781	7.204	-61	0	7.143,14
4130380340	CIVITA D'ANTINO	50.948	10.190	10.190	488	0	10.678,01
4130380350	CIVITELLA ALFEDENA	23.384	4.677	4.385	-37	0	4.347,97
4130380360	CIVITELLA ROVETO	81.645	16.329	16.329	783	0	17.111,48
4130380370	COCULLO	42.463	4.246	4.246	-36	0	4.210,28
4130380380	COLLARMELE	47.815	4.781	4.781	-41	0	4.740,92
4130380390	COLLELONGO	51.892	10.378	8.955	-76	0	8.878,54
4130380400	COLLEPIETRO	16.534	3.307	2.564	-22	0	2.542,26
4130380410	CORFINIO	33.457	6.691	6.249	-53	0	6.196,40
4130380420	FAGNANO ALTO	25.218	2.522	2.522	121	0	2.642,68
4130380430	FORTECCHIO	33.720	3.372	3.372	-29	0	3.343,38
4130380440	FOSSA	30.671	3.067	3.067	-26	0	3.041,09
4130380450	GAGLIANO ATERNO	17.571	1.757	1.757	-15	0	1.742,18
4130380460	GIOIA DEI MARSÌ	48.962	9.792	9.792	-83	0	9.709,38
4130380470	GORIANO SICOLI	29.738	2.974	2.974	-25	0	2.948,53
4130380480	INTRODACQUA	45.982	9.196	9.196	-78	0	9.118,30
4130380490	L'AQUILA	8.229.456	822.946	822.946	-6.983	-32.786	783.176,86
4130380500	LECCE NEI MARSÌ	61.582	12.316	11.640	558	0	12.197,33
4130380510	LUCO DEI MARSÌ	126.500	25.300	16.380	-139	0	16.240,74
4130380520	LUCOLI	78.890	7.889	7.889	-67	0	7.822,03
4130380530	MAGLIANO DE' MARSÌ	140.124	28.025	19.256	-163	0	19.092,32
4130380540	MASSA D'ALBE	50.764	10.153	7.440	-63	0	7.376,60
4130380550	MOLINA ATERNO	12.577	2.515	2.515	-21	0	2.493,99
4130380560	MONTREALE	212.221	21.222	21.222	-180	0	21.042,07
4130380570	MORINO	77.256	15.451	14.523	-123	0	14.399,59
4130380580	NAVELLI	44.427	4.443	4.443	-38	0	4.404,97
4130380590	OCRE	39.254	3.925	3.925	-33	0	3.892,08
4130380600	OFENA	57.425	5.742	5.742	-49	0	5.693,77
4130380610	OPI	37.057	7.411	7.411	355	0	7.766,54
4130380620	ORICOLA	76.161	15.232	9.918	-84	0	9.833,41
4130380630	ORTONA DEI MARSÌ	43.480	8.696	8.696	-74	0	8.622,26
4130380640	ORTUCCHIO	86.050	17.210	13.445	644	0	14.089,70
4130380650	OVINDOLI	121.378	12.138	12.138	-103	0	12.034,83
4130380660	PACENTRO	43.046	8.609	8.609	413	0	9.021,69
4130380670	PERETO	37.861	7.572	5.255	252	0	5.506,36
4130380680	PESCASSEROLI	206.694	41.339	32.462	-275	0	32.186,41
4130380690	PESCINA	117.097	23.419	15.668	-133	0	15.534,91
4130380700	PESCOCOSTANZO	92.209	18.442	18.442	-156	0	18.285,37
4130380710	PETTORANO SUL GIZIO	50.746	10.149	10.149	-86	0	10.063,15
4130380720	PIZZOLI	134.488	13.449	13.449	645	0	14.093,31
4130380730	POGGIO PICHENZE	42.212	4.221	4.221	202	0	4.423,50
4130380740	PRATA D'ANSIDONIA	25.156	2.516	2.516	-21	0	2.494,30
4130380750	PRATOLA PELIGNA	243.502	48.700	35.368	-300	0	35.067,92
4130380760	PREZZA	38.008	7.602	5.082	-43	0	5.038,96
4130380770	RAIANO	129.408	25.882	24.520	-208	0	24.312,30
4130380780	RIVISONDOLI	80.891	16.178	16.178	-137	0	16.041,02
4130380790	ROCCACASALE	30.216	6.043	3.966	-34	0	3.932,03
4130380800	ROCCA DI BOTTE	47.387	9.477	8.838	-75	0	8.762,80
4130380810	ROCCA DI CAMBIO	60.805	6.081	6.081	-52	0	6.028,91
4130380820	ROCCA DI MEZZO	129.008	12.901	12.901	-109	0	12.791,36
4130380830	ROCCA PIA	27.587	5.517	5.345	-45	0	5.299,82
4130380840	ROCCARASO	93.036	18.607	18.607	-158	0	18.449,34
4130380850	SAN BENEDETTO DEI MARSÌ	84.205	16.841	11.245	-95	0	11.149,49
4130380860	SAN BENEDETTO IN PERILLIS	7.536	1.507	1.507	-13	0	1.494,47
4130380870	SAN DEMETRIO NE' VESTINI	185.280	18.528	18.528	-157	0	18.370,75
4130380880	SAN PIO DELLE CAMERE	32.263	3.226	3.226	155	0	3.380,95
4130380890	SANTE MARIE	59.675	11.935	10.733	-91	0	10.641,55
4130380891	SANT'EUSANIO FORCONESE	67.067	6.707	6.707	-57	0	6.649,81
4130380900	SANTO STEFANO DI SESSANIO	18.070	1.807	1.807	87	0	1.893,56
4130380910	SAN VINCENZO VALLE ROVETO	74.979	14.996	9.759	-83	0	9.676,40
4130380920	SCANNO	80.298	16.060	13.677	655	0	14.332,68
4130380930	SCONTRONE	25.431	5.086	4.656	-40	0	4.616,72
4130380940	SCOPPITO	158.240	15.824	15.824	758	0	16.582,36
4130380950	SCURCOLA MARSICANA	107.695	21.539	10.646	-90	0	10.555,56
4130380960	SECINARO	20.736	4.147	3.944	-33	0	3.910,73
4130380970	SULMONA	1.088.693	217.739	202.165	-1.715	-8.054	192.395,01
4130380980	TAGLIACOZZO	273.912	54.782	34.449	-292	0	34.156,30
4130380990	TIONE DEGLI ABRUZZI	20.767	2.077	2.077	-18	0	2.059,06
4130381000	TORNIMPARTE	101.059	10.106	10.106	-86	0	10.020,14
4130381010	TRASACCO	136.951	27.390	20.184	-171	0	20.013,20
4130381020	VILLALAGO	43.651	8.730	8.730	418	0	9.148,51
4130381030	VILLA SANTA LUCIA DEGLI ABRUZZI	10.287	1.029	1.029	-9	0	1.020,00
4130381031	VILLA SANT'ANGELO	22.397	2.240	2.240	-19	0	2.220,66
4130381040	VILLAVALLELONGA	31.822	6.364	4.750	-40	0	4.710,14



Codice Ministero dell'Interno	COMUNE	STIMA RIDUZIONE DI 2.500 MLN SECONDO CRITERI DL 95/2012	CONTRIBUTO MASSIMO APPLICABILE A CARICO DEI COMUNI (20% di (a); 10% di (a) se terremotato)	CONTRIBUTO CALCOLATO SU MEDIA SIOPE 2011/13 di Tab. A o importo di colonna b)	INCREMENTO O MINORE RIDUZIONE DEL 5% per Tempi medi di pagamento	INCREMENTO O MINORE RIDUZIONE DEL 5% per Consip e altri canali	CONTRIBUTO COMPLESSIVO A CARICO DEL COMUNE
			a	b	c	d	e
4130381050	VILLETTA BARREA	36.849	7.370	6.092	-52	0	6.040,67
4130381060	VITTORITO	44.605	8.921	7.612	-65	0	7.547,90
4130600010	ABBATEGGIO	18.360	3.672	3.672	-31	0	3.640,88
4130600020	ALANNO	125.063	25.013	19.542	-166	0	19.376,47
4130600030	BOLOGNANO	37.334	7.467	6.471	310	0	6.781,11
4130600040	BRITTOLE	26.235	2.624	2.624	126	0	2.749,23
4130600050	BUSSI SUL TIRINO	189.922	18.992	18.992	-161	0	18.831,04
4130600060	CAPPELLE SUL TAVO	89.802	17.960	11.335	543	0	11.878,27
4130600070	CARAMANICO TERME	80.479	16.096	13.359	-113	0	13.245,96
4130600080	CARPINETO DELLA NORA	22.109	4.422	3.756	-32	0	3.723,87
4130600090	CASTIGLIONE A CASAURIA	25.216	5.043	4.656	223	0	4.878,93
4130600100	CATIGNANO	43.118	8.624	6.848	-58	0	6.789,64
4130600110	CEPAGATTI	325.398	65.080	44.299	2.123	2.123	48.544,86
4130600120	CITTA' SANT'ANGELO	746.254	149.251	115.541	-980	-4.603	109.957,85
4130600130	CIVITACQUANA	48.135	9.627	7.640	-65	0	7.575,02
4130600140	CIVITELLA CASANOVA	89.555	8.955	8.955	-76	0	8.879,46
4130600150	COLLECORVINO	152.855	30.571	18.513	-157	0	18.356,28
4130600160	CORVARA	9.356	1.871	1.717	-15	0	1.701,96
4130600170	CUGNOLI	70.002	7.000	7.000	-59	0	6.940,79
4130600180	ELICE	49.480	9.896	9.896	474	0	10.370,22
4130600190	FARINDOLA	63.640	12.728	11.156	-95	0	11.060,93
4130600200	LETTOMANOPPELLO	72.931	14.586	10.770	-91	0	10.678,92
4130600210	LORETO APRUTINO	261.326	52.265	51.090	-433	0	50.656,29
4130600220	MANOPPELLO	212.422	42.484	27.856	-236	0	27.619,71
4130600230	MONTEBELLO DI BERTONA	35.826	3.583	3.583	-30	0	3.552,18
4130600240	MONTESILVANO	1.573.504	314.701	245.282	-2.081	11.755	254.955,81
4130600250	MOSCUFO	97.527	19.505	11.194	-95	0	11.099,31
4130600260	NOCCIANO	53.142	10.628	6.816	-58	0	6.758,46
4130600270	PENNE	283.079	56.616	44.591	2.137	2.137	48.864,77
4130600280	PESCARA	5.454.111	1.090.822	710.296	34.040	-28.298	716.037,64
4130600290	PESCOSANONESCO	21.073	4.215	4.215	-36	0	4.178,85
4130600300	PIANELLA	301.692	60.338	60.338	2.892	0	63.230,09
4130600310	PICCIANO	47.171	9.434	5.807	-49	0	5.757,84
4130600320	PIETRANICO	17.114	3.423	2.946	-25	0	2.920,74
4130600330	POPOLI	364.812	36.481	36.481	-310	0	36.171,68
4130600340	ROCCAMORICE	26.886	5.377	5.377	-46	0	5.331,67
4130600350	ROSCIANO	95.709	19.142	15.403	-131	0	15.272,73
4130600360	SALLE	14.059	2.812	1.839	-16	0	1.823,77
4130600370	SANT'EUFEMIA A MAIELLA	18.250	3.650	3.650	-31	0	3.618,94
4130600380	SAN VALENTINO IN ABRUZZO CITERIORE	54.844	10.969	10.969	-93	0	10.875,65
4130600390	SCAFA	108.433	21.687	16.502	-140	0	16.361,67
4130600400	SERRAMONACESCA	29.279	5.856	4.709	-40	0	4.668,60
4130600410	SPOLTORE	639.360	127.872	81.243	-689	-3.237	77.317,03
4130600420	TOCCO DA CASAURIA	104.929	20.986	17.254	-146	0	17.107,39
4130600430	TORRE DE' PASSERI	89.066	8.907	8.907	-76	0	8.831,08
4130600440	TURRIVALIGNANI	32.013	6.403	4.623	222	0	4.844,03
4130600450	VICOLI	14.792	2.958	2.120	-18	0	2.101,91
4130600460	VILLA CELIERA	40.511	8.102	7.620	-65	0	7.555,41
4130790001	ALBA ADRIATICA	347.080	69.416	69.416	-589	-2.766	66.061,49
4130790010	ANCARANO	53.948	10.790	10.790	-92	0	10.698,09
4130790020	ARSITA	37.322	3.732	3.732	-32	0	3.700,56
4130790030	ATRI	489.019	97.804	67.578	-573	-2.692	64.311,91
4130790040	BASCIANO	95.030	19.006	19.006	-161	0	18.844,82
4130790050	BELLANTE	185.410	37.082	23.398	-199	0	23.199,48
4130790060	BISENTI	43.257	8.651	7.901	-67	0	7.833,66
4130790070	CAMPLI	261.998	52.400	18.766	-159	0	18.606,32
4130790080	CANZANO	53.612	10.722	8.625	-73	0	8.551,98
4130790090	CASTEL CASTAGNA	20.271	4.054	3.295	158	0	3.452,67
4130790100	CASTELLALTO	182.429	36.486	31.097	-264	0	30.832,71
4130790110	CASTELLI	91.882	9.188	9.188	-78	0	9.110,27
4130790120	CASTIGLIONE MESSER RAIMONDO	68.015	13.603	13.308	-113	0	13.195,14
4130790130	CASTILENTI	51.838	10.368	7.038	-60	0	6.978,26
4130790140	CELLINO ATTANASIO	82.419	16.484	14.955	-127	0	14.828,06
4130790150	CERMIGNANO	49.973	9.995	8.064	-68	0	7.995,34
4130790160	CIVITELLA DEL TRONTO	141.447	28.289	28.289	-240	0	28.049,35
4130790170	COLLEDARA	129.734	12.973	12.973	-110	0	12.863,30
4130790180	COLONNELLA	123.860	24.772	23.376	-198	0	23.177,37
4130790190	CONTROGUERRA	57.875	11.575	11.575	-98	0	11.476,75
4130790200	CORROPOLI	225.415	45.083	37.852	-321	0	37.530,60
4130790210	CORTINO	46.007	9.201	9.201	441	0	9.642,30
4130790220	CROGNALETO	80.349	16.070	13.208	633	0	13.840,61
4130790230	FANO ADRIANO	25.562	2.556	2.556	-22	0	2.534,48
4130790240	GIULIANOVA	1.334.360	266.872	156.882	-1.331	-6.250	149.300,77
4130790250	ISOLA DEL GRAN SASSO D'ITALIA	224.299	44.860	37.834	-321	0	37.513,25
4130790251	MARTINSICURO	311.382	62.276	62.276	-528	-2.481	59.266,85
4130790260	MONTEFINO	41.264	8.253	4.680	-40	0	4.640,72



Codice Ministero dell'Interno	COMUNE	STIMA RIDUZIONE DI 2.500 MLN SECONDO CRITERI DL 95/2012	CONTRIBUTO MASSIMO APPLICABILE A CARICO DEI COMUNI (20% di (a); 10% di (a) se terremotato)	CONTRIBUTO CALCOLATO SU MEDIA SIOPE 2011/13 di Tab. A o importo di colonna b)	INCREMENTO O MINORE RIDUZIONE DEL 5% per Tempi medi di pagamento	INCREMENTO O MINORE RIDUZIONE DEL 5% per Consip e altri canali	CONTRIBUTO COMPLESSIVO A CARICO DEL COMUNE
		a	b	c	d	e	f = c+d+e
4130790270	MONITORIO AL VOMANO	362.550	36.255	36.255	-308	0	35.947,34
4130790280	MORRO D'ORO	152.888	30.578	28.804	-244	0	28.559,90
4130790290	MOSCIANO SANT'ANGELO	371.372	74.274	74.274	-630	0	73.644,20
4130790300	NERETO	157.084	31.417	26.580	-226	0	26.354,88
4130790310	NOTARESCO	237.504	47.501	29.753	-252	0	29.500,60
4130790320	PENNA SANT'ANDREA	86.584	8.658	8.658	415	0	9.073,38
4130790330	PIETRACAMELA	38.024	3.802	3.802	-32	0	3.770,16
4130790340	PINETO	516.790	103.358	65.035	-552	3.117	67.600,16
4130790350	ROCCA SANTA MARIA	23.614	4.723	4.723	226	0	4.949,09
4130790360	ROSETO DEGLI ABRUZZI	991.150	198.230	130.674	-1.109	6.262	135.827,45
4130790370	SANT'EGIDIO ALLA VIBRATA	195.548	39.110	39.110	-332	0	38.777,81
4130790380	SANT'OMERO	188.278	37.656	36.976	-314	0	36.662,54
4130790390	SILVI	915.839	183.168	116.788	-991	-4.653	111.144,51
4130790400	TERAMO	2.301.272	460.254	273.719	-2.323	-10.905	260.491,20
4130790410	TORANO NUOVO	39.608	7.922	7.922	-67	0	7.854,39
4130790420	TORRICELLA SICURA	59.183	11.837	11.837	567	0	12.403,80
4130790430	TORTORETO	529.485	105.897	65.542	-556	3.141	68.126,84
4130790440	TOSSICIA	56.737	5.674	5.674	-48	0	5.625,51
4130790450	VALLE CASTELLANA	59.804	11.961	11.800	565	0	12.365,48
4140190010	ACQUAVIVA COLLECROCE	30.347	6.069	5.261	-45	0	5.216,00
4140190020	BARANELLO	83.444	16.689	16.424	787	0	17.211,07
4140190030	BOIANO	203.508	40.702	33.901	-288	0	33.613,27
4140190040	BONEFRO	100.249	20.050	16.170	-137	0	16.032,54
4140190050	BUSSO	59.017	11.803	10.803	-92	0	10.711,60
4140190060	CAMPOBASSO	2.461.307	492.261	405.075	19.413	-16.138	408.349,42
4140190070	CAMPOCHIARO	22.342	4.468	4.468	214	0	4.682,55
4140190080	CAMPODIPIETRA	80.572	16.114	15.193	-129	0	15.064,19
4140190090	CAMPOLIETO	31.660	6.332	6.332	-54	0	6.278,23
4140190100	CAMPOMARINO	408.097	81.619	78.932	-670	0	78.262,61
4140190110	CASACALENDA	81.115	16.223	14.209	-121	0	14.088,15
4140190120	CASALCIPRANO	20.586	4.117	3.453	-29	0	3.423,67
4140190130	CASTELBOTTACCIO	16.248	3.250	2.509	-21	0	2.487,38
4140190140	CASTELLINO DEL BIFERNO	69.067	13.813	13.813	662	0	14.475,38
4140190150	CASTELMAURO	61.905	12.381	11.265	-96	0	11.169,19
4140190160	CASTROPIGNANO	57.838	11.568	11.568	-98	0	11.469,49
4140190170	CERCEMAGGIORE	78.951	15.790	14.841	-126	0	14.714,69
4140190180	CERCEPICCOLA	26.259	5.252	5.252	-45	0	5.207,31
4140190190	CIVITACAMPOMARANO	32.543	6.509	6.064	-51	0	6.012,69
4140190200	COLLE D'ANCHISE	33.025	6.605	6.038	-51	0	5.986,76
4140190210	COLLETORTO	79.306	15.861	11.663	-99	0	11.564,51
4140190220	DURONIA	32.230	6.446	6.446	-55	0	6.391,23
4140190230	FERRAZZANO	95.690	19.138	14.046	-119	0	13.926,47
4140190240	FOSSALTO	40.523	8.105	7.479	-63	0	7.415,54
4140190250	GAMBATESA	54.221	10.844	8.374	-71	0	8.302,83
4140190260	GILDONE	34.596	6.919	6.919	332	0	7.250,80
4140190270	GUARDIAFIERA	48.461	9.692	9.298	-79	0	9.219,31
4140190280	GUARDIAREGIA	38.874	7.775	7.419	-63	0	7.356,13
4140190290	GUGLIONESI	159.778	31.956	27.829	1.334	0	29.162,20
4140190300	JELSI	55.052	11.010	11.010	-93	0	10.916,97
4140190310	LARINO	193.326	38.665	38.665	-328	0	38.337,22
4140190320	LIMOSANO	31.497	6.299	5.717	-49	0	5.668,73
4140190330	LUCITO	41.295	8.259	8.230	-70	0	8.160,18
4140190340	LUPARA	18.942	3.788	3.423	164	0	3.586,54
4140190350	MACCHIA VALFORTORE	26.985	5.397	5.085	244	0	5.328,66
4140190360	MAFALDA	46.746	9.349	8.298	-70	0	8.227,51
4140190370	MATRICE	29.863	5.973	5.300	-45	0	5.255,38
4140190380	MIRABELLO SANNITICO	55.676	11.135	11.135	-94	0	11.040,78
4140190390	MOLISE	10.109	2.022	2.022	97	0	2.118,62
4140190400	MONACILIONI	29.206	5.841	5.478	-46	0	5.431,18
4140190410	MONTAGANO	42.808	8.562	8.511	-72	0	8.439,21
4140190420	MONTECILFONE	54.784	10.957	10.610	-90	0	10.519,72
4140190430	MONTEFALCONE NEL SANNIO	40.728	8.146	8.146	-69	0	8.076,41
4140190440	MONTELONGO	33.302	6.660	5.166	-44	0	5.121,89
4140190450	MONTEMITRO	19.438	3.888	3.888	-33	0	3.854,52
4140190460	MONTENERO DI BISACCIA	252.134	50.427	41.574	-353	0	41.221,31
4140190470	MONITORIO NEI FRENTANI	37.356	7.471	7.012	-59	0	6.952,25
4140190480	MORRONE DEL SANNIO	23.181	4.636	4.495	-38	0	4.456,63
4140190490	ORATINO	40.491	8.098	7.596	364	0	7.959,91
4140190500	PALATA	40.787	8.157	7.836	-66	0	7.769,20
4140190510	PETACCIATO	116.107	23.221	22.738	-193	0	22.545,51
4140190520	PETRELLA TIFERNINA	48.835	9.767	9.767	-83	0	9.684,06
4140190530	PIETRACATELLA	40.061	8.012	8.012	-68	0	7.944,31
4140190540	PIETRACUPA	18.632	3.726	3.471	-29	0	3.441,42
4140190550	PORTOCANNONE	216.976	43.395	43.395	2.080	0	45.474,84
4140190560	PROVVIDENTI	18.945	3.789	3.148	-27	0	3.121,54
4140190570	RICCIA	186.426	37.285	37.285	-316	0	36.968,89



Codice Ministero dell'Interno	COMUNE	STIMA RIDUZIONE DI 2.500 MLN SECONDO CRITERI DL 95/2012	CONTRIBUTO MASSIMO APPLICABILE A CARICO DEI COMUNI (20% di (a); 10% di (a) se terremotato)	CONTRIBUTO CALCOLATO SU MEDIA SIOPE 2011/13 di Tab. A o importo di colonna b)	INCREMENTO O MINORE RIDUZIONE DEL 5% per Tempi medi di pagamento	INCREMENTO O MINORE RIDUZIONE DEL 5% per Consip e altri canali	CONTRIBUTO COMPLESSIVO A CARICO DEL COMUNE
			a	b	c	d	e
4140190580	RIPABOTTONI	40.199	8.040	7.519	-64	0	7.455,42
4140190590	RIPALIMOSANO	96.644	19.329	19.329	-164	0	19.164,89
4140190600	ROCCAVIVARA	34.496	6.899	6.340	-54	0	6.285,72
4140190610	ROTELLO	40.240	8.048	8.048	-68	0	7.979,80
4140190620	SALCITO	28.611	5.722	5.561	-47	0	5.513,93
4140190630	SAN BIASE	14.985	2.997	2.770	-24	0	2.746,21
4140190640	SAN FELICE DEL MOLISE	29.198	5.840	5.559	-47	0	5.512,04
4140190650	SAN GIACOMO DEGLI SCHIAVONI	29.729	5.946	5.946	285	0	6.230,79
4140190660	SAN GIOVANNI IN GALDO	26.727	5.345	5.345	-45	0	5.300,01
4140190670	SAN GIULIANO DEL SANNIO	37.930	7.586	6.992	-59	0	6.932,89
4140190680	SAN GIULIANO DI PUGLIA	95.567	19.113	15.298	-130	0	15.168,02
4140190690	SAN MARTINO IN PENSILIS	137.510	27.502	27.183	-231	0	26.952,78
4140190700	SAN MASSIMO	52.321	10.464	10.464	501	0	10.965,64
4140190710	SAN POLOMATESE	24.839	4.968	4.279	-36	0	4.242,29
4140190720	SANTA CROCE DI MAGLIANO	137.117	27.423	26.986	-229	0	26.756,58
4140190730	SANT'ANGELO LIMOSANO	17.381	3.476	3.150	-27	0	3.123,60
4140190740	SANT'ELIA A PIANISI	52.312	10.462	10.462	-89	0	10.373,54
4140190750	SEPINO	67.608	13.522	11.006	-93	0	10.912,28
4140190760	SPINETE	38.858	7.772	7.772	-66	0	7.705,61
4140190770	TAVENNA	29.427	5.885	5.860	-50	0	5.810,41
4140190780	TERMOLI	1.631.499	326.300	225.922	-1.917	10.827	234.831,86
4140190790	TORELLA DEL SANNIO	28.996	5.799	5.799	-49	0	5.749,92
4140190800	TORO	59.780	11.956	10.783	-91	0	10.691,47
4140190810	TRIVENTO	136.793	27.359	27.359	-232	0	27.126,39
4140190820	TUFARA	26.355	5.271	5.271	-45	0	5.226,27
4140190830	URURI	86.729	17.346	17.103	-145	0	16.957,73
4140190840	VINCHIATURO	102.069	20.414	20.414	-173	0	20.240,68
4140940010	ACQUAVIVA D'ISERNIA	18.816	3.763	3.763	180	0	3.943,59
4140940020	AGNONE	210.538	42.108	42.108	-357	0	41.750,36
4140940030	BAGNOLI DEL TRIGNO	41.958	8.392	8.364	-71	0	8.293,37
4140940040	BELMONTE DEL SANNIO	31.457	6.291	6.291	-53	0	6.238,05
4140940050	CANTALUPO NEL SANNIO	50.230	10.046	10.046	-85	0	9.960,84
4140940060	CAPRACOTTA	79.560	15.912	14.830	-126	0	14.704,21
4140940070	CAROVILLI	44.542	8.908	8.833	-75	0	8.758,26
4140940080	CARPINONE	39.546	7.909	6.629	-56	0	6.573,08
4140940090	CASTEL DEL GIUDICE	11.443	2.289	2.289	-19	0	2.269,24
4140940100	CASTELPETROSO	52.525	10.505	10.505	503	0	11.008,51
4140940110	CASTELPIZZUTO	11.504	2.301	2.301	110	0	2.411,11
4140940120	CASTEL SAN VINCENZO	33.036	6.607	6.340	304	0	6.643,96
4140940130	CASTELVERRINO	8.618	1.724	1.720	-15	0	1.705,01
4140940140	CERRO AL VOLTURNO	39.379	7.876	6.708	-57	0	6.651,12
4140940150	CHIAUCI	14.589	2.918	2.685	-23	0	2.662,22
4140940160	CIVITANOVA DEL SANNIO	23.284	4.657	4.657	-40	0	4.617,29
4140940170	COLLI A VOLTURNO	45.833	9.167	7.738	371	0	8.108,60
4140940180	CONCA CASALE	11.826	2.365	2.365	-20	0	2.345,13
4140940190	FILIGNANO	21.133	4.227	4.227	-36	0	4.190,74
4140940200	FORLI DEL SANNIO	28.619	5.724	4.571	-39	0	4.532,04
4140940210	FORNELLI	49.682	9.936	9.936	-84	0	9.852,09
4140940220	FROSOLONE	103.330	20.666	19.377	-164	0	19.212,45
4140940230	ISERNIA	825.176	165.035	135.528	-1.150	6.495	140.872,57
4140940240	LONGANO	33.876	6.775	6.775	-57	0	6.717,79
4140940250	MACCHIA D'ISERNIA	30.122	6.024	6.024	-51	0	5.973,38
4140940260	MACCHIAGODENA	68.586	13.717	11.983	-102	0	11.881,36
4140940270	MIRANDA	42.026	8.405	7.400	355	0	7.754,71
4140940280	MONTAQUILA	89.105	17.821	17.552	-149	0	17.403,28
4140940290	MONTENERO VAL COCCHIARA	24.035	4.807	4.514	-38	0	4.475,37
4140940300	MONTERODUNI	50.438	10.088	10.088	-86	0	10.002,06
4140940310	PESCHE	39.195	7.839	6.976	-59	0	6.916,50
4140940320	PESCOLANCIANO	26.357	5.271	5.271	-45	0	5.226,58
4140940330	PESCOPENNATARO	29.300	5.860	4.864	-41	0	4.822,54
4140940340	PETTORANELLO DEL MOLISE	35.674	7.135	7.135	-61	0	7.074,22
4140940350	PIETRABONDANTE	25.195	5.039	5.039	241	0	5.280,39
4140940360	PIZZONE	10.290	2.058	2.058	-17	0	2.040,63
4140940370	POGGIO SANNITA	24.064	4.813	4.813	231	0	5.043,51
4140940380	POZZILLI	121.601	24.320	22.901	-194	0	22.706,92
4140940390	RIONERO SANNITICO	26.690	5.338	5.338	-45	0	5.292,66
4140940400	ROCCAMANDOLFI	33.368	6.674	6.674	-57	0	6.617,00
4140940410	ROCCASICURA	19.373	3.875	3.684	-31	0	3.652,83
4140940420	ROCCHETTA A VOLTURNO	60.222	12.044	10.273	-87	0	10.185,45
4140940430	SAN PIETRO AVELLANA	31.001	6.200	5.940	-50	0	5.889,51
4140940440	SANT'AGAPITO	36.986	7.397	7.222	346	0	7.567,99
4140940450	SANTA MARIA DEL MOLISE	23.914	4.783	4.670	224	0	4.893,54
4140940460	SANT'ANGELO DEL PESCO	22.518	4.504	4.504	-38	0	4.465,40
4140940470	SANT'ELENA SANNITA	17.535	3.507	3.082	-26	0	3.056,29
4140940480	SCAPOLI	25.768	5.154	4.334	208	0	4.541,95
4140940490	SESSANO DEL MOLISE	29.675	5.935	5.935	-50	0	5.884,74



Codice Ministero dell'Interno	COMUNE	STIMA RIDUZIONE DI 2.500 MLN SECONDO CRITERI DL 95/2012	CONTRIBUTO MASSIMO APPLICABILE A CARICO DEI COMUNI (20% di (a); 10% di (a) se terremotato)	CONTRIBUTO CALCOLATO SU MEDIA SIOPE 2011/13 di Tab. A o importo di colonna b)	INCREMENTO O MINORE RIDUZIONE DEL 5% per Tempi medi di pagamento	INCREMENTO O MINORE RIDUZIONE DEL 5% per Consip e altri canali	CONTRIBUTO COMPLESSIVO A CARICO DEL COMUNE
		a	b	c	d	e	f = c+d+e
4140940500	SESTO CAMPANO	150.632	30.126	27.963	1.340	0	29.303,06
4140940510	VASTOGIRARDI	37.643	7.529	7.529	-64	0	7.464,67
4140940520	VENAFRO	334.069	66.814	49.141	-417	-1.958	46.766,00
4150080010	AIELLO DEL SABATO	85.501	17.100	17.100	-145	0	16.955,06
4150080020	ALTAVILLA IRPINA	94.917	18.983	13.689	656	0	14.344,70
4150080030	ANDRETTA	67.839	13.568	11.468	-97	0	11.370,49
4150080040	AQUILONIA	61.893	12.379	11.245	-95	0	11.149,84
4150080050	ARIANO IRPINO	891.186	178.237	114.776	-974	5.500	119.302,57
4150080060	ATRIPALDA	399.266	79.853	57.824	2.771	2.771	63.366,74
4150080070	AVELLA	134.990	26.998	24.662	1.182	0	25.844,41
4150080080	AVELLINO	2.041.678	408.336	272.904	-2.316	-10.872	259.715,53
4150080090	BAGNOLI IRPINO	129.165	25.833	21.308	-181	0	21.126,89
4150080100	BAIANO	140.404	28.081	20.492	982	0	21.474,56
4150080110	BISACCIA	150.944	30.189	30.189	1.447	0	31.635,52
4150080120	BONITO	62.611	12.522	12.522	-106	0	12.415,89
4150080130	CAIRANO	22.172	4.434	3.291	-28	0	3.263,52
4150080140	CALABRITTO	63.041	12.608	11.158	-95	0	11.063,54
4150080150	CALITRI	132.299	26.460	24.762	-210	0	24.551,57
4150080160	CANDIDA	31.953	6.391	3.770	181	0	3.951,07
4150080170	CAPOSELE	111.768	22.354	22.354	-190	0	22.163,96
4150080180	CAPRIGLIA IRPINA	46.961	9.392	9.392	-80	0	9.312,58
4150080190	CARIFE	30.712	6.142	6.142	294	0	6.436,72
4150080200	CASALBORE	61.145	12.229	10.643	510	0	11.153,07
4150080210	CASSANO IRPINO	35.492	7.098	3.822	-32	0	3.789,82
4150080220	CASTEL BARONIA	33.921	6.784	5.771	-49	0	5.722,45
4150080230	CASTELFRANCI	57.718	11.544	8.731	-74	0	8.656,99
4150080240	CASTELVETERE SUL CALORE	37.092	7.418	6.951	-59	0	6.892,45
4150080250	CERVINARA	254.079	50.816	24.162	-205	0	23.956,92
4150080260	CESINALI	65.743	13.149	13.149	-112	0	13.036,96
4150080270	CHIANCHE	19.026	3.805	3.316	-28	0	3.287,96
4150080280	CHIUSANO DI SAN DOMENICO	66.794	13.359	13.359	-113	0	13.245,37
4150080290	CONTRADA	62.596	12.519	8.278	397	0	8.674,94
4150080300	CONZA DELLA CAMPANIA	84.065	16.813	16.700	-142	0	16.558,61
4150080310	DOMICELLA	45.167	9.033	7.410	-63	0	7.346,72
4150080320	FLUMERI	74.908	14.982	13.999	-119	0	13.879,98
4150080330	FONTANAROSA	98.956	19.791	12.499	-106	0	12.392,69
4150080340	FORINO	139.757	27.951	19.280	-164	0	19.116,14
4150080350	FRIGENTO	124.786	24.957	19.849	-168	0	19.680,85
4150080360	GESUALDO	114.667	22.933	16.957	-144	0	16.813,60
4150080370	GRECI	29.490	5.898	5.663	-48	0	5.614,91
4150080380	GROTTAMINARDA	192.211	38.442	29.321	1.405	0	30.726,62
4150080390	GROTTOLELLA	51.658	10.332	7.053	-60	0	6.992,74
4150080400	GUARDIA LOMBARDI	72.757	14.551	8.835	-75	0	8.759,61
4150080410	LACEDONIA	102.829	20.566	20.566	-175	0	20.391,27
4150080420	LAPIO	9.686	1.937	1.786	-15	0	1.770,72
4150080430	LAURO	54.863	10.973	8.547	410	0	8.956,84
4150080440	LIONI	228.084	45.617	39.653	-336	0	39.316,65
4150080450	LUOGOSANO	43.981	8.796	8.796	422	0	9.217,69
4150080460	MANOCALZATI	71.793	14.359	11.634	558	0	12.191,56
4150080470	MARZANO DI NOLA	60.407	12.081	10.035	-85	0	9.949,77
4150080480	MELITO IRPINO	50.242	10.048	7.786	-66	0	7.720,29
4150080490	MERCOGLIANO	309.588	61.918	48.520	-412	-1.933	46.175,69
4150080500	MIRABELLA ECLANO	252.918	50.584	34.846	-296	0	34.550,05
4150080510	MONTAGUTO	32.489	6.498	6.498	-55	0	6.442,60
4150080520	MONTECALVO IRPINO	80.734	16.147	15.999	-136	0	15.863,56
4150080530	MONTEFALCIONE	49.476	9.895	9.895	-84	0	9.811,27
4150080540	MONTEFORTE IRPINO	281.891	56.378	34.532	1.655	1.655	37.841,41
4150080550	MONTEFREDANE	72.231	14.446	9.095	436	0	9.531,37
4150080560	MONTEFUSCO	46.093	9.219	6.742	-57	0	6.684,81
4150080570	MONTELLA	217.575	43.515	37.017	-314	0	36.702,63
4150080580	MONTEMARANO	79.012	15.802	9.312	-79	0	9.233,33
4150080590	MONTEMILETTO	158.111	31.622	16.248	-138	0	16.110,23
4150080600	MONTEVERDE	32.019	6.404	6.404	-54	0	6.349,55
4150080605	MONTORO	514.231	102.846	76.291	-647	3.656	79.299,93
4150080630	MORRA DE SANCTIS	57.885	11.577	10.448	-89	0	10.359,59
4150080631	MOSCHIANO	29.939	5.988	3.816	-32	0	3.783,45
4150080640	MUGNANO DEL CARDINALE	112.358	22.472	12.881	-109	0	12.772,17
4150080650	MUSCO	137.085	27.417	18.649	-158	0	18.490,73
4150080660	OSPEDALETTO D'ALPINOLO	58.857	11.771	6.607	-56	0	6.550,58
4150080670	PAGO DEL VALLO DI LAURO	32.789	6.558	5.950	-50	0	5.899,74
4150080680	PAROLISE	26.233	5.247	3.868	-33	0	3.835,55
4150080690	PATERNOPOLI	70.122	14.024	9.471	-80	0	9.390,26
4150080700	PETRURO IRPINO	15.365	3.073	2.591	-22	0	2.569,12
4150080710	PIETRADEFUSI	58.822	11.764	11.764	-100	0	11.664,58
4150080720	PIETRASTORNINA	41.489	8.298	8.298	398	0	8.695,36
4150080730	PRAIA DI PRINCIPATO ULTRA	88.681	17.736	12.391	594	0	12.984,92




Codice Ministero dell'Interno	COMUNE	STIMA RIDUZIONE DI 2.500 MLN SECONDO CRITERI DL 95/2012	CONTRIBUTO MASSIMO APPLICABILE A CARICO DEI COMUNI (20% di (a); 10% di (a) se terremotato)	CONTRIBUTO CALCOLATO SU MEDIA SIOPE 2011/13 di Tab. A o importo di colonna b)	INCREMENTO O MINORE RIDUZIONE DEL 5% per Tempi medi di pagamento	INCREMENTO O MINORE RIDUZIONE DEL 5% per Consip e altri canali	CONTRIBUTO COMPLESSIVO A CARICO DEL COMUNE
			a	b	c	d	e
4150080740	PRATOLA SERRA	75.795	15.159	15.159	-129	0	15.030,29
4150080750	QUADRELLE	38.520	7.704	4.801	-41	0	4.759,82
4150080760	QUINDICI	49.876	9.975	6.892	-58	0	6.833,64
4150080770	ROCCABASCIERANA	61.511	12.302	8.609	413	0	9.021,99
4150080780	ROCCA SAN FELICE	23.736	4.747	3.715	-32	0	3.683,05
4150080790	ROTONDI	106.824	21.365	14.188	-120	0	14.067,58
4150080800	SALZA IRPINA	23.552	4.710	2.604	125	0	2.728,71
4150080810	SAN MANGO SUL CALORE	40.931	8.186	8.186	-69	0	8.116,65
4150080820	SAN MARTINO VALLE CAUDINA	104.150	20.830	17.994	862	0	18.856,51
4150080830	SAN MICHELE DI SERINO	58.153	11.631	6.544	-56	0	6.488,95
4150080840	SAN NICOLA BARONIA	20.619	4.124	4.026	-34	0	3.991,48
4150080850	SAN POTITO ULTRA	34.051	6.810	6.035	-51	0	5.984,23
4150080860	SAN SOSSIO BARONIA	55.243	11.049	10.224	-87	0	10.137,38
4150080870	SANTA LUCIA DI SERINO	30.130	6.026	6.026	-51	0	5.974,84
4150080880	SANT'ANDREA DI CONZA	44.277	8.855	8.855	-75	0	8.780,35
4150080890	SANT'ANGELO ALL'ESCA	40.174	8.035	6.640	-56	0	6.583,94
4150080900	SANT'ANGELO A SCALA	15.686	3.137	3.137	150	0	3.287,44
4150080910	SANT'ANGELO DEI LOMBARDI	165.579	33.116	17.843	-151	0	17.691,71
4150080920	SANTA PAOLINA	41.556	8.311	5.759	-49	0	5.709,66
4150080940	SANTO STEFANO DEL SOLE	49.816	9.963	7.854	376	0	8.229,97
4150080950	SAVIGNANO IRPINO	99.208	19.842	12.580	-107	0	12.473,30
4150080960	SCAMPITELLA	37.954	7.591	6.809	-58	0	6.751,42
4150080970	SENERCHIA	35.740	7.148	7.148	-61	0	7.087,27
4150080980	SERINO	205.569	41.114	29.487	-250	0	29.236,56
4150080990	SIRIGNANO	55.569	11.114	9.095	436	0	9.531,36
4150081000	SOLOFRA	364.068	72.814	41.403	-351	1.984	43.036,32
4150081010	SORBO SERPICO	24.457	4.891	4.531	-38	0	4.492,30
4150081020	SPERONE	81.818	16.364	13.972	-119	0	13.853,80
4150081030	STURNO	86.014	17.203	13.885	665	0	14.550,11
4150081040	SUMMONTE	31.221	6.244	6.244	299	0	6.543,43
4150081050	TAURANO	33.688	6.738	6.738	-57	0	6.680,43
4150081060	TAURASI	60.192	12.038	7.923	380	0	8.302,76
4150081070	TEORA	75.801	15.160	12.647	-107	0	12.539,57
4150081080	TORELLA DE' LOMBARDI	79.122	15.824	10.614	-90	0	10.524,38
4150081090	TORRE LE NOCELLE	31.279	6.256	4.314	-37	0	4.277,85
4150081100	TORRIONI	18.578	3.716	3.319	-28	0	3.291,08
4150081110	TREVICO	36.234	7.247	6.362	-54	0	6.308,21
4150081120	TUFO	26.887	5.377	4.561	-39	0	4.522,48
4150081130	VALLATA	97.353	19.471	15.616	-133	0	15.483,85
4150081131	VALLESACCARDA	51.704	10.341	10.341	-88	0	10.252,98
4150081140	VENTICANO	70.402	14.080	14.080	-119	0	13.960,86
4150081150	VILLAMAINA	25.485	5.097	4.431	-38	0	4.393,21
4150081160	VILLANOVA DEL BATTISTA	49.239	9.848	5.875	-50	0	5.824,66
4150081170	VOLTURARA IRPINA	54.195	10.839	10.839	519	0	11.358,47
4150081180	ZUNGOLI	32.004	6.401	6.401	-54	0	6.346,44
4150110010	AIROLA	193.243	38.649	27.816	1.333	0	29.148,58
4150110020	AMOROSI	111.041	22.208	20.158	966	0	21.123,65
4150110030	APICE	144.564	28.913	20.367	-173	0	20.194,39
4150110040	APOLLOSA	77.269	15.454	11.924	-101	0	11.823,29
4150110050	ARPAIA	41.017	8.203	7.507	-64	0	7.443,26
4150110060	ARPAISE	33.379	6.676	4.288	-36	0	4.252,09
4150110070	BASELICE	72.463	14.493	14.493	-123	0	14.369,70
4150110080	BENEVENTO	3.146.979	629.396	332.340	15.927	15.927	364.193,69
4150110090	BONEA	68.487	13.697	9.900	-84	0	9.815,94
4150110100	BUCCIANO	61.715	12.343	9.928	-84	0	9.844,01
4150110110	BUONALBERGO	49.691	9.938	6.895	-59	0	6.836,06
4150110120	CALVI	42.473	8.495	8.091	388	0	8.478,47
4150110130	CAMPOLATTARO	25.607	5.121	5.121	245	0	5.366,79
4150110140	CAMPOLI DEL MONTE TABURNO	45.083	9.017	7.936	-67	0	7.868,79
4150110150	CASALDUNI	24.707	4.941	1.985	-17	0	1.968,02
4150110160	CASTELFRANCO IN MISCANO	23.988	4.798	4.798	230	0	5.027,50
4150110170	CASTELPAGANO	49.462	9.892	9.892	-84	0	9.808,47
4150110180	CASTELPOTO	34.181	6.836	4.549	-39	0	4.510,40
4150110190	CASTELVENERE	75.828	15.166	15.166	-129	0	15.036,89
4150110200	CASTELVETRE IN VAL FORTORE	43.866	8.773	7.708	-65	0	7.642,81
4150110210	CAUTANO	48.320	9.664	6.370	305	0	6.675,63
4150110220	CEPPALONI	119.906	23.981	23.981	-203	0	23.777,62
4150110230	CERRETO SANNITA	240.644	48.129	48.129	2.306	0	50.435,37
4150110240	CIRCELLO	66.246	13.249	13.249	-112	0	13.136,71
4150110250	COLLE SANNITA	93.671	18.734	14.115	-120	0	13.995,57
4150110260	CUSANO MUTRI	124.158	24.832	24.832	-211	0	24.620,90
4150110261	DUGENTA	72.838	14.568	10.458	-89	0	10.368,77
4150110270	DURAZZANO	71.772	14.354	10.587	-90	0	10.496,96
4150110280	FAICCHIO	67.574	13.515	11.356	-96	0	11.259,70
4150110290	FOGLIANISE	132.435	26.487	16.152	-137	0	16.015,23
4150110300	FOIANO DI VAL FORTORE	79.998	16.000	16.000	767	0	16.766,34




Codice Ministero dell'Interno	COMUNE	STIMA RIDUZIONE DI 2.500 MLN SECONDO CRITERI DL 95/2012	CONTRIBUTO MASSIMO APPLICABILE A CARICO DEI COMUNI (20% di (a); 10% di (a) se terremotato)	CONTRIBUTO CALCOLATO SU MEDIA SIOPE 2011/13 di Tab. A o importo di colonna b)	INCREMENTO O MINORE RIDUZIONE DEL 5% per Tempi medi di pagamento	INCREMENTO O MINORE RIDUZIONE DEL 5% per Consip e altri canali	CONTRIBUTO COMPLESSIVO A CARICO DEL COMUNE
		a	b	c	d	e	f = c+d+e
4150110310	FORCHIA	43.981	8.796	5.175	-44	0	5.131,35
4150110320	FRAGNETO L'ABATE	18.836	3.767	3.767	181	0	3.947,71
4150110330	FRAGNETO MONFORTE	104.832	20.966	19.876	-169	0	19.707,45
4150110340	FRASSO TELESINO	82.279	16.456	12.193	-103	0	12.089,73
4150110350	GINESTRA DEGLI SCHIAVONI	35.536	7.107	7.107	-60	0	7.046,88
4150110360	GUARDIA SANFRAMONDI	112.287	22.457	20.498	-174	0	20.324,40
4150110370	LIMATOLA	139.050	27.810	26.576	1.274	0	27.849,74
4150110380	MELIZZANO	123.383	24.677	21.774	-185	0	21.588,85
4150110390	MOIANO	131.496	26.299	26.299	-223	0	26.075,98
4150110400	MOLINARA	145.353	29.071	29.071	-247	0	28.823,94
4150110410	MONTEFALCONE DI VAL FORTORE	80.384	16.077	13.365	-113	0	13.251,26
4150110420	MONTESARCHIO	454.454	90.891	42.956	-364	2.059	44.650,62
4150110430	MORCONE	146.908	29.382	29.382	1.408	0	30.789,71
4150110440	PADULI	112.885	22.577	17.787	852	0	18.639,76
4150110450	PAGO VEIANO	54.589	10.918	8.761	-74	0	8.686,92
4150110460	PANNARANO	57.175	11.435	9.121	437	0	9.558,06
4150110470	PAOLISI	37.583	7.517	6.221	-53	0	6.168,55
4150110480	PAUPISI	41.566	8.313	6.477	-55	0	6.422,13
4150110490	PESCO SANNITA	64.304	12.861	11.283	541	0	11.823,76
4150110500	PIETRAROJA	25.582	5.116	3.334	-28	0	3.306,17
4150110510	PIETRELCINA	113.271	22.654	22.622	1.084	0	23.705,90
4150110520	PONTE	62.972	12.594	8.729	-74	0	8.654,81
4150110530	PONTELANDOLFO	55.618	11.124	11.124	-94	0	11.029,15
4150110540	PUGLIANELLO	36.738	7.348	6.907	331	0	7.237,82
4150110550	REINO	31.880	6.376	6.376	306	0	6.681,47
4150110560	SAN BARTOLOMEO IN GALDO	145.429	29.086	16.990	814	0	17.804,04
4150110570	SAN GIORGIO DEL SANNIO	279.210	55.842	36.660	-311	0	36.349,23
4150110580	SAN GIORGIO LA MOLARA	105.553	21.111	16.955	-144	0	16.811,43
4150110590	SAN LEUCIO DEL SANNIO	49.658	9.932	9.932	-84	0	9.847,41
4150110600	SAN LORENZELLO	45.699	9.140	8.488	407	0	8.894,57
4150110610	SAN LORENZO MAGGIORE	41.205	8.241	8.241	-70	0	8.171,03
4150110620	SAN LUPO	23.981	4.796	4.796	-41	0	4.755,55
4150110630	SAN MARCO DEI CAVOTI	87.887	17.577	17.577	-149	0	17.428,28
4150110640	SAN MARTINO SANNITA	37.147	7.429	5.802	-49	0	5.752,84
4150110641	SAN NAZZARO	25.062	5.012	3.948	-34	0	3.914,83
4150110650	SAN NICOLA MANFREDI	54.377	10.875	10.875	-92	0	10.783,15
4150110660	SAN SALVATORE TELESINO	117.668	23.534	22.189	1.063	0	23.252,87
4150110670	SANTA CROCE DEL SANNIO	27.443	5.489	5.489	-47	0	5.441,96
4150110680	SANT'AGATA DE' GOTI	195.116	39.023	39.023	1.870	1.870	42.763,53
4150110690	SANT'ANGELO A CUPOLO	67.789	13.558	13.558	-115	0	13.442,69
4150110691	SANT'ARCANGELO TRIMONTE	74.644	14.929	14.929	-127	0	14.802,09
4150110700	SASSINORO	26.871	5.374	5.202	249	0	5.451,10
4150110710	SOLOPACA	63.877	12.775	9.398	450	0	9.848,61
4150110720	TELESE	187.388	37.478	26.568	1.273	0	27.840,84
4150110730	TOCCO CAUDIO	46.070	9.214	8.607	412	0	9.019,08
4150110740	TORRECUSSO	69.580	13.916	10.870	-92	0	10.778,14
4150110750	VITULANO	62.082	12.416	12.416	595	0	13.011,53
4150200010	AILANO	48.101	9.620	9.620	-82	0	9.538,65
4150200020	ALIFE	97.166	19.433	17.406	834	0	18.240,10
4150200030	ALVIGNANO	128.127	25.625	22.111	-188	0	21.923,03
4150200040	ARIENZO	177.743	35.549	35.549	-302	0	35.247,00
4150200050	AVERSA	1.553.551	310.710	154.259	7.393	7.393	169.044,70
4150200060	BAIA E LATINA	39.238	7.848	7.848	-67	0	7.781,03
4150200070	BELLONA	153.844	30.769	14.420	691	0	15.110,74
4150200080	CAIANELLO	47.452	9.490	9.490	-81	0	9.409,85
4150200090	CAIAZZO	136.929	27.386	25.247	1.210	0	26.457,17
4150200100	CALVI RISORTA	216.742	43.348	25.182	-214	0	24.968,16
4150200110	CAMIGLIANO	35.646	7.129	7.038	-60	0	6.978,39
4150200120	CANCELLO ED ARNONE	16.519	3.304	3.304	-28	0	3.275,73
4150200130	CAPODRISE	134.068	26.814	23.825	1.142	0	24.966,30
4150200140	CAPRIATI A VOLTURNO	45.623	9.125	9.125	-77	0	9.047,13
4150200150	CAPUA	430.426	86.085	44.167	2.117	2.117	48.399,74
4150200160	CARINARO	183.336	36.667	25.868	-219	0	25.648,54
4150200170	CARINOLA	240.256	48.051	40.273	1.930	0	42.202,85
4150200180	CASAGIOVE	461.865	92.373	55.903	-474	2.679	58.107,75
4150200190	CASAL DI PRINCIPE	397.051	79.410	40.312	1.932	1.932	44.175,33
4150200200	CASALUCE	149.933	29.987	20.610	-175	988	21.423,25
4150200201	CASAPESENNA	125.005	25.001	10.469	502	0	10.971,14
4150200210	CASAPULLA	221.710	44.342	41.838	-355	0	41.482,80
4150200220	CASERTA	2.258.374	451.675	304.930	14.613	14.613	334.156,30
4150200230	CASTEL CAMPAGNANO	60.226	12.045	9.732	-83	0	9.649,23
4150200240	CASTEL DI SASSO	21.187	4.237	4.237	-36	0	4.201,37
4150200250	CASTELLO DEL MATESE	37.732	7.546	7.546	362	0	7.907,97
4150200260	CASTEL MORRONE	85.205	17.041	16.594	795	0	17.388,87
4150200270	CASTEL VOLTURNO	977.456	195.491	92.191	4.418	-3.673	92.936,03
4150200271	CELLOLE	444.626	88.925	62.872	3.013	0	65.885,40



Codice Ministero dell'Interno	COMUNE	STIMA RIDUZIONE DI 2.500 MLN SECONDO CRITERI DL 95/2012	CONTRIBUTO MASSIMO APPLICABILE A CARICO DEI COMUNI (20% di (a); 10% di (a) se terremotato)	CONTRIBUTO CALCOLATO SU MEDIA SIOPE 2011/13 di Tab. A o importo di colonna b)	INCREMENTO O MINORE RIDUZIONE DEL 5% per Tempi medi di pagamento	INCREMENTO O MINORE RIDUZIONE DEL 5% per Consip e altri canali	CONTRIBUTO COMPLESSIVO A CARICO DEL COMUNE
		a	b	c	d	e	f = c+d+e
4150200280	CERVINO	97.539	19.508	10.243	-87	0	10.156,15
4150200290	CESA	157.187	31.437	16.864	-143	0	16.720,78
4150200300	CIORLANO	16.590	3.318	2.543	-22	0	2.521,57
4150200310	CONCA DELLA CAMPANIA	37.313	7.463	7.261	-62	0	7.199,59
4150200320	CURTI	173.077	34.615	17.328	830	0	18.158,43
4150200330	DRAGONI	39.530	7.906	7.906	-67	0	7.838,96
4150200331	FALCIANO DEL MASSICO	106.337	21.267	17.540	841	0	18.380,66
4150200340	FONTEGRECA	21.638	4.328	4.328	-37	0	4.290,79
4150200350	FORMICOLA	37.082	7.416	6.301	-53	0	6.247,25
4150200360	FRANCOISE	93.375	18.675	17.093	-145	0	16.947,66
4150200370	FRIGNANO	173.786	34.757	21.327	-181	0	21.145,64
4150200380	GALLO	26.321	5.264	5.264	-45	0	5.219,53
4150200390	GALLUCCIO	74.832	14.966	14.154	-120	0	14.033,62
4150200400	GIANO VETUSTO	13.225	2.645	2.645	-22	0	2.622,48
4150200410	GIOIA SANNITICA	86.603	17.321	17.321	830	0	18.150,75
4150200420	GRAZZANISE	66.291	13.258	12.221	586	0	12.806,78
4150200430	GRICIGNANO DI AVERSA	273.836	54.767	32.239	-274	1.545	33.510,70
4150200440	LETINO	35.177	7.035	7.035	-60	0	6.975,80
4150200450	LIBERI	42.018	8.404	8.404	-71	0	8.332,28
4150200460	LUSCIANO	418.831	83.766	58.234	-494	2.791	60.530,30
4150200470	MACERATA CAMPANIA	250.953	50.191	31.257	-265	-1.245	29.746,83
4150200480	MADDALONI	812.291	162.458	123.272	5.908	5.908	135.087,20
4150200490	MARCIANISE	1.315.981	263.196	139.185	-1.181	-5.545	132.458,85
4150200500	MARZANO APPIO	76.219	15.244	10.113	-86	0	10.027,48
4150200510	MIGNANO MONTE LUNGO	91.125	18.225	18.225	873	0	19.098,40
4150200520	MONDRAGONE	671.140	134.228	134.228	-1.139	6.433	139.521,62
4150200530	ORTA DI ATELLA	491.842	98.368	66.844	3.203	3.203	73.251,30
4150200540	PARETE	279.825	55.965	55.965	-475	2.682	58.172,08
4150200550	PASTORANO	126.081	25.216	17.810	-151	0	17.658,69
4150200560	PIANA DI MONTE VERNA	60.017	12.003	8.754	420	0	9.173,72
4150200570	PIEDIMONTE MATESE	370.388	74.078	66.578	3.191	3.191	72.959,66
4150200580	PIETRAMELARA	113.495	22.699	13.868	665	0	14.532,17
4150200590	PIETRAVAIRANO	91.933	18.387	15.425	739	0	16.164,49
4150200600	PIGNATARO MAGGIORE	226.287	45.257	22.128	-188	0	21.940,37
4150200610	PONTELATONE	48.900	9.780	6.976	334	0	7.310,80
4150200620	PORTICO DI CASERTA	140.499	28.100	17.973	-153	0	17.820,45
4150200630	PRATA SANNITA	38.921	7.784	7.784	373	0	8.157,27
4150200640	PRATELLA	44.546	8.909	8.909	427	0	9.336,20
4150200650	PRESENZANO	96.186	19.237	19.237	-163	0	19.074,00
4150200660	RAVICANINA	19.376	3.875	3.875	186	0	4.060,90
4150200670	RECALE	177.061	35.412	17.563	842	0	18.404,28
4150200680	RIARDO	53.304	10.661	6.352	304	0	6.656,42
4150200690	ROCCA D'EVANDRO	64.019	12.804	12.804	614	0	13.417,41
4150200700	ROCCAMONFINA	90.631	18.126	10.644	510	0	11.154,13
4150200710	ROCCAROMANA	33.151	6.630	6.630	318	0	6.947,95
4150200720	ROCCHETTA E CROCE	15.505	3.101	2.857	137	0	2.993,49
4150200730	RUVIANO	53.939	10.788	10.788	517	0	11.304,78
4150200740	SAN CIPRIANO D'AVERSA	288.382	57.676	24.803	-210	-988	23.604,47
4150200750	SAN FELICE A CANCELLO	370.258	74.052	43.605	2.090	2.090	47.784,73
4150200760	SAN GREGORIO MATESE	9.676	1.935	1.935	-16	0	1.918,69
4150200770	SAN MARCELLINO	115.070	23.014	13.153	630	630	14.414,08
4150200771	SAN MARCO EVANGELISTA	193.606	38.721	22.427	1.075	0	23.502,09
4150200780	SAN NICOLA LA STRADA	286.458	57.292	50.472	2.419	2.419	55.309,22
4150200790	SAN PIETRO INFINE	48.381	9.676	8.946	-76	0	8.870,07
4150200800	SAN POTITO SANNITICO	49.203	9.841	7.735	371	0	8.106,03
4150200810	SAN PRISCO	380.814	76.163	44.153	2.116	-1.759	44.509,52
4150200820	SANTA MARIA A VICO	265.192	53.038	31.806	-270	1.524	33.060,55
4150200830	SANTA MARIA CAPUA VETERE	1.683.971	336.794	220.288	10.557	10.557	241.401,65
4150200840	SANTA MARIA LA FOSSA	63.967	12.793	6.222	298	0	6.519,76
4150200850	SAN TAMMARO	168.914	33.783	24.218	-205	0	24.012,16
4150200860	SANT'ANGELO D'ALIFE	40.883	8.177	7.173	344	0	7.516,72
4150200870	SANT'ARPIANO	275.264	55.053	41.460	1.987	1.987	45.434,06
4150200880	SESSA AURUNCA	805.596	161.119	141.515	6.782	6.782	155.078,84
4150200890	SPARANISE	238.422	47.684	28.010	-238	0	27.772,45
4150200900	SUCCIVIO	142.913	28.583	21.203	1.016	0	22.219,50
4150200910	TEANO	506.768	101.354	83.485	4.001	4.001	91.487,09
4150200920	TEVEROLA	245.682	49.136	29.177	-248	-1.162	27.766,56
4150200930	TORA E PICCILLI	32.722	6.544	5.822	-49	0	5.772,60
4150200940	TRENTOLA-DUCENTA	414.016	82.803	53.676	-455	2.572	55.793,19
4150200950	VAIRANO PATENORA	153.543	30.709	19.170	919	0	20.088,97
4150200960	VALLE AGRICOLA	23.889	4.778	4.319	-37	0	4.282,23
4150200970	VALLE DI MADDALONI	62.387	12.477	10.490	503	0	10.993,15
4150200980	VILLA DI BRIANO	116.636	23.327	21.391	1.025	0	22.415,91
4150200990	VILLA LITERNO	141.067	28.213	28.213	1.352	-1.124	28.441,39
4150201000	VITULAZIO	177.162	35.432	32.352	-275	0	32.077,94
4150510010	ACERRA	1.566.199	313.240	161.440	-1.370	-6.432	153.638,19



Codice Ministero dell'Interno	COMUNE	STIMA RIDUZIONE DI 2.500 MLN SECONDO CRITERI DL 95/2012	CONTRIBUTO MASSIMO APPLICABILE A CARICO DEI COMUNI (20% di (a); 10% di (a) se terremotato)	CONTRIBUTO CALCOLATO SU MEDIA SIOPE 2011/13 di Tab. A o importo di colonna b)	INCREMENTO O MINORE RIDUZIONE DEL 5% per Tempi medi di pagamento	INCREMENTO O MINORE RIDUZIONE DEL 5% per Consip e altri canali	CONTRIBUTO COMPLESSIVO A CARICO DEL COMUNE
			a	b	c	d	e
4150510020	AFRAGOLA	2.271.973	454.395	338.053	-2.868	16.201	351.384,80
4150510030	AGEROLA	180.611	36.122	35.146	-298	0	34.847,68
4150510040	ANACAPRI	419.759	83.952	40.527	-344	0	40.182,66
4150510050	ARZANO	1.009.573	201.915	191.970	-1.629	-7.648	182.693,50
4150510060	BACOLI	886.081	177.216	114.179	5.472	5.472	125.122,72
4150510070	BARANO D'ISCHIA	196.363	39.273	11.611	556	0	12.167,49
4150510080	BOSCOREALE	730.975	146.195	65.917	-559	3.159	68.516,44
4150510090	BOSCOTRECASE	227.605	45.521	17.372	833	833	19.037,59
4150510100	BRUSCIANO	377.239	75.448	30.642	-260	-1.221	29.161,39
4150510110	CAIVANO	1.209.815	241.963	220.870	10.585	-8.799	222.654,90
4150510120	CALVIZZANO	317.860	63.572	51.870	2.486	2.486	56.841,58
4150510130	CAMPOSANO	99.818	19.964	14.007	-119	0	13.887,94
4150510140	CAPRI	575.824	115.165	68.431	-581	0	67.850,44
4150510150	CARBONARA DI NOLA	54.630	10.926	6.995	-59	0	6.936,14
4150510160	CARDITO	420.264	84.053	78.698	3.771	3.771	86.240,74
4150510170	CASALNUOVO DI NAPOLI	1.284.853	256.971	134.354	6.439	-5.353	135.439,81
4150510180	CASAMARCIANO	97.650	19.530	18.086	-153	0	17.932,17
4150510190	CASAMICCIOLA TERME	234.068	46.814	34.329	1.645	0	35.974,15
4150510200	CASANDRINO	414.312	82.862	61.293	-520	-2.442	58.330,90
4150510210	CASAVATORE	596.575	119.315	74.592	-633	-2.972	70.987,56
4150510220	CASOLA DI NAPOLI	101.416	20.283	11.813	-100	0	11.712,90
4150510230	CASORIA	3.054.505	610.901	348.660	-2.958	-13.891	331.810,69
4150510240	CASTELLAMMARE DI STABIA	898.796	179.759	179.759	-1.525	8.615	186.848,56
4150510250	CASTELLO DI CISTERNA	141.353	28.271	19.674	943	0	20.617,23
4150510260	CERCOLA	486.291	97.258	62.484	2.994	2.994	68.473,11
4150510270	CICCIANO	223.733	44.747	29.924	-254	1.434	31.103,90
4150510280	CIMITILE	158.642	31.728	28.890	-245	0	28.644,48
4150510290	COMIZIANO	48.486	9.697	9.697	-82	0	9.614,85
4150510300	CRISPANO	270.644	54.129	25.873	-220	1.240	26.893,55
4150510301	ERCOLANO	1.900.405	380.081	194.930	-1.654	9.342	202.617,61
4150510310	FORIO	723.934	144.787	62.028	2.973	2.973	67.973,15
4150510320	FRATTAMAGGIORE	952.644	190.529	106.120	-900	5.086	110.304,88
4150510330	FRATTAMINORE	415.718	83.144	48.132	-408	-1.918	45.806,17
4150510340	GIUGLIANO IN CAMPANIA	4.536.719	907.344	503.425	-4.272	-20.056	479.097,21
4150510350	GRAGNANO	803.943	160.789	60.538	-514	-2.412	57.612,27
4150510360	GRUMO NEVANO	514.426	102.885	49.130	-417	2.354	51.067,11
4150510370	ISCHIA	1.069.441	213.888	132.796	6.364	6.364	145.523,96
4150510380	LACCO AMENO	282.952	56.590	42.615	2.042	0	44.657,52
4150510390	LETTERE	100.942	20.188	20.188	967	0	21.155,86
4150510400	LIVERI	51.319	10.264	7.987	383	0	8.369,31
4150510410	MARANO DI NAPOLI	1.744.323	348.865	216.433	10.372	10.372	237.177,63
4150510420	MARIGLIANELLA	174.695	34.939	13.485	-114	0	13.370,19
4150510430	MARIGLIANO	800.004	160.001	93.370	-792	-3.720	88.857,87
4150510431	MASSA DI SOMMA	139.188	27.838	11.827	567	0	12.394,26
4150510440	MASSALUBRENSE	357.592	71.518	48.032	-408	-1.914	45.711,11
4150510450	MELITO DI NAPOLI	943.787	188.757	93.759	4.493	4.493	102.745,20
4150510460	META	290.620	58.124	33.099	-281	0	32.817,68
4150510470	MONTE DI PROCIDA	479.892	95.978	57.641	2.762	2.762	63.165,60
4150510480	MUGNANO DI NAPOLI	1.137.857	227.571	133.277	-1.131	6.387	138.532,95
4150510490	NAPOLI	54.091.612	10.818.322	6.374.724	305.498	-253.968	6.426.253,92
4150510500	NOLA	1.418.513	283.703	158.986	7.619	7.619	174.223,74
4150510510	OTTAVIANO	681.529	136.306	76.428	3.663	-3.045	77.046,28
4150510520	PALMA CAMPANIA	394.652	78.930	48.023	-407	2.301	49.916,49
4150510530	PIANO DI SORRENTO	533.566	106.713	56.545	-480	2.710	58.775,19
4150510540	PIMONTE	133.536	26.707	17.372	-147	0	17.224,78
4150510550	POGGIOMARINO	510.338	102.068	102.068	-866	-4.066	97.135,12
4150510560	POLLENA TROCCHIA	365.502	73.100	36.790	-312	-1.466	35.012,52
4150510570	POMIGLIANO D'ARCO	1.404.176	280.835	146.773	-1.245	-5.847	139.680,16
4150510580	POMPEI	935.814	187.163	99.335	-843	-3.958	94.535,06
4150510590	PORTICI	2.098.754	419.751	235.649	-1.999	11.293	244.942,38
4150510600	POZZUOLI	3.223.716	644.743	439.562	-3.730	-17.512	418.319,82
4150510610	PROCIDA	336.821	67.364	62.285	2.985	2.985	68.255,17
4150510620	QUALIANO	552.335	110.467	47.233	2.264	2.264	51.760,04
4150510630	QUARTO	1.042.295	208.459	117.059	5.610	5.610	128.278,86
4150510650	ROCCARAINOLA	140.173	28.035	23.676	1.135	0	24.810,59
4150510660	SAN GENNARO VESUVIANO	254.342	50.868	30.948	-263	-1.233	29.452,19
4150510670	SAN GIORGIO A CREMANO	2.102.189	420.438	260.104	-2.207	12.465	270.361,82
4150510680	SAN GIUSEPPE VESUVIANO	675.249	135.050	61.119	2.929	-2.435	61.613,42
4150510690	SAN PAOLO BEL SITO	77.494	15.499	11.744	-100	0	11.644,06
4150510700	SAN SEBASTIANO AL VESUVIO	259.925	51.985	32.544	-276	0	32.267,94
4150510710	SANT'AGNELLO	315.496	63.099	37.311	1.788	0	39.099,22
4150510711	SANTA MARIA LA CARITA'	257.258	51.452	29.831	-253	1.430	31.007,33
4150510720	SANT'ANASTASIA	680.969	136.194	64.070	-544	3.070	66.596,82
4150510730	SANT'ANTIMO	1.023.111	204.622	126.525	-1.074	-5.041	120.410,29
4150510740	SANT'ANTONIO ABATE	474.059	94.812	49.502	-420	2.372	51.453,87
4150510750	SAN VITALIANO	164.523	32.905	17.551	841	0	18.392,04



Codice Ministero dell'Interno	COMUNE	STIMA RIDUZIONE DI 2.500 MLN SECONDO CRITERI DL 95/2012	CONTRIBUTO MASSIMO APPLICABILE A CARICO DEI COMUNI (20% di (a); 10% di (a) se terremotato)	CONTRIBUTO CALCOLATO SU MEDIA SIOPE 2011/13 di Tab. A o importo di colonna b)	INCREMENTO O MINORE RIDUZIONE DEL 5% per Tempi medi di pagamento	INCREMENTO O MINORE RIDUZIONE DEL 5% per Consip e altri canali	CONTRIBUTO COMPLESSIVO A CARICO DEL COMUNE
		a	b	c	d	e	f = c+d+e
4150510760	SAVIANO	335.117	67.023	33.598	-285	-1.339	31.974,19
4150510770	SCISCIANO	88.889	17.778	11.752	-100	0	11.651,98
4150510780	SERRARA FONTANA	63.295	12.659	12.659	607	0	13.265,74
4150510790	SOMMA VESUVIANA	1.219.940	243.988	132.188	-1.122	6.335	137.401,26
4150510800	SORRENTO	1.381.516	276.303	198.519	-1.684	-7.909	188.925,18
4150510810	STRIANO	181.283	36.257	36.257	1.738	0	37.994,05
4150510820	TERZIGNO	519.526	103.905	53.053	-450	-2.114	50.488,74
4150510830	TORRE ANNUNZIATA	1.756.766	351.353	201.036	-1.706	9.634	208.964,81
4150510840	TORRE DEL GRECO	2.730.448	546.090	343.480	-2.914	-13.684	326.881,13
4150510841	TRECASE	247.587	49.517	23.099	-196	0	22.902,87
4150510850	TUFINO	93.121	18.624	11.212	537	0	11.749,61
4150510860	VICO EQUENSE	672.699	134.540	69.051	-586	-2.751	65.714,25
4150510870	VILLARICCA	742.344	148.469	148.469	7.115	7.115	162.698,99
4150510880	VISCIANO	102.593	20.519	10.962	-93	0	10.868,82
4150510890	VOLLA	601.716	120.343	65.587	3.143	3.143	71.873,75
4150720010	ACERNO	73.363	14.673	9.764	468	0	10.231,63
4150720020	AGROPOLI	715.645	143.129	137.480	-1.167	6.589	142.902,19
4150720030	ALBANELLA	178.893	35.779	26.118	-222	0	25.896,55
4150720040	ALFANO	33.035	6.607	6.607	-56	0	6.550,90
4150720050	ALTAVILLA SILENTINA	197.419	39.484	28.763	-244	0	28.519,38
4150720060	AMALFI	328.661	65.732	58.333	-495	0	57.837,64
4150720070	ANGRI	850.140	170.028	86.106	-731	4.126	89.501,73
4150720080	AQUARA	41.199	8.240	4.981	239	0	5.220,13
4150720090	ASCEA	236.521	47.304	26.079	1.250	0	27.328,52
4150720100	ATENA LUCANA	73.087	14.617	10.775	-91	0	10.683,61
4150720110	ATRANI	55.952	11.190	9.115	-77	0	9.037,34
4150720120	AULETTA	41.938	8.388	8.068	387	0	8.454,53
4150720130	BARONISSI	542.308	108.462	77.021	-654	-3.068	73.298,74
4150720140	BATTIPAGLIA	1.928.902	385.780	203.794	9.767	-8.119	205.441,69
4150720141	BELLIZZI	390.340	78.068	40.368	1.935	1.935	44.237,53
4150720150	BELLOSUARDO	35.372	7.074	5.858	-50	0	5.807,85
4150720160	BRACIGLIANO	113.312	22.662	21.860	1.048	0	22.908,11
4150720170	BUCCINO	148.528	29.706	22.042	1.056	0	23.098,19
4150720180	BUONABITACOLO	64.452	12.890	9.989	-85	0	9.904,52
4150720190	CAGGIANO	88.499	17.700	14.425	691	0	15.116,07
4150720200	CALVANICO	40.931	8.186	8.186	392	0	8.578,46
4150720210	CAMEROTA	166.801	33.360	18.202	872	0	19.074,75
4150720220	CAMPAGNA	377.739	75.548	44.091	-374	-1.757	41.960,24
4150720230	CAMPORA	20.852	4.170	3.126	150	0	3.276,27
4150720240	CANNALONGA	24.468	4.894	3.936	189	0	4.124,17
4150720250	CAPACCIO	997.116	199.423	95.133	-807	-3.790	90.535,43
4150720260	CASALBUONO	30.963	6.193	4.345	-37	0	4.307,99
4150720270	CASALETTO SPARTANO	44.095	8.819	7.229	-61	0	7.167,87
4150720280	CASAL VELINO	297.090	59.418	49.427	-419	0	49.008,04
4150720290	CASELLE IN PITTARI	47.616	9.523	9.523	456	0	9.979,56
4150720300	CASTELCIVITA	57.314	11.463	9.652	463	0	10.115,08
4150720310	CASTELLABATE	436.292	87.258	87.258	4.182	0	91.440,19
4150720320	CASTELNUOVO CILENTO	70.816	14.163	9.546	-81	0	9.464,61
4150720330	CASTELNUOVO DI CONZA	21.369	4.274	3.029	145	0	3.174,34
4150720340	CASTEL SAN GIORGIO	323.177	64.635	51.430	2.465	-2.049	51.845,81
4150720350	CASTEL SAN LORENZO	77.598	15.520	11.349	-96	0	11.252,78
4150720360	CASTIGLIONE DEL GENOVESI	29.057	5.811	3.337	160	0	3.496,74
4150720370	CAVA DE' TIRRENI	2.312.842	462.568	258.829	12.404	12.404	283.636,43
4150720380	CELLE DI BULGHERIA	52.067	10.413	9.000	-76	0	8.923,31
4150720390	CENTOLA	179.232	35.846	29.754	1.426	0	31.179,70
4150720400	CERASO	81.928	16.386	11.937	-101	0	11.835,43
4150720410	CETARA	113.788	22.758	20.804	-177	0	20.627,73
4150720420	CICERALE	31.579	6.316	6.316	303	0	6.618,37
4150720430	COLLIANO	100.097	20.019	17.023	816	0	17.839,28
4150720440	CONCA DEI MARINI	55.885	11.177	7.191	345	0	7.535,74
4150720450	CONTRONE	24.675	4.935	3.744	179	0	3.923,69
4150720460	CONTURSI-TERME	57.129	11.426	11.426	-97	0	11.328,84
4150720470	CORBARA	79.253	15.851	12.782	-108	0	12.673,39
4150720480	CORLETO MONFORTE	37.918	7.584	5.650	271	0	5.920,87
4150720490	CUCCARO VETERE	24.158	4.832	4.268	-36	0	4.231,67
4150720500	EBOLI	1.078.691	215.738	120.884	5.793	5.793	132.470,00
4150720510	FELITTO	50.775	10.155	7.414	355	0	7.769,50
4150720520	FISCIANO	577.853	115.571	46.448	-394	2.226	48.279,66
4150720530	FURORE	27.974	5.595	4.191	201	0	4.391,71
4150720540	FUTANI	36.396	7.279	5.941	-50	0	5.890,45
4150720550	GIFFONI SEI CASALI	161.284	32.257	17.491	-148	0	17.342,50
4150720560	GIFFONI VALLE PIANA	367.374	73.475	55.021	2.637	2.637	60.294,12
4150720570	GIOI	46.719	9.344	4.425	212	0	4.637,01
4150720580	GIUNGANO	39.603	7.921	7.254	348	0	7.602,08
4150720590	ISPANI	62.357	12.471	8.273	-70	0	8.203,01
4150720600	LAUREANA CILENTO	41.447	8.289	6.755	324	0	7.078,40



Codice Ministero dell'Interno	COMUNE	STIMA RIDUZIONE DI 2.500 MLN SECONDO CRITERI DL 95/2012	CONTRIBUTO MASSIMO APPLICABILE A CARICO DEI COMUNI (20% di (a); 10% di (a) se terremotato)	CONTRIBUTO CALCOLATO SU MEDIA SIOPE 2011/13 di Tab. A o importo di colonna b)	INCREMENTO O MINORE RIDUZIONE DEL 5% per Tempi medi di pagamento	INCREMENTO O MINORE RIDUZIONE DEL 5% per Consip e altri canali	CONTRIBUTO COMPLESSIVO A CARICO DEL COMUNE
			a	b	c	d	e
4150720610	LAURINO	41.572	8.314	8.314	-71	0	8.243,94
4150720620	LAURITO	27.462	5.492	3.981	191	0	4.171,59
4150720630	LAVIANO	80.287	16.057	16.057	-136	0	15.921,11
4150720640	LUSTRA	29.480	5.896	4.529	217	0	4.745,94
4150720650	MAGLIANO VETERE	26.559	5.312	5.312	255	0	5.566,44
4150720660	MAIORI	310.848	62.170	53.975	-458	0	53.516,59
4150720670	MERCATO SAN SEVERINO	690.239	138.048	103.458	4.958	-4.122	104.294,66
4150720680	MINORI	183.639	36.728	31.531	-268	0	31.263,50
4150720690	MOIO DELLA CIVITELLA	40.793	8.159	7.192	345	0	7.536,35
4150720700	MONTANO ANTILIA	62.645	12.529	8.061	-68	0	7.992,62
4150720710	MONTECORICE	139.065	27.813	20.794	997	0	21.790,88
4150720720	MONTECORVINO PUGLIANO	291.716	58.343	48.391	2.319	-1.928	48.782,01
4150720730	MONTECORVINO ROVELLA	337.678	67.536	37.109	1.778	1.778	40.665,75
4150720740	MONTEFORTE CILENTO	23.746	4.749	4.608	-39	0	4.569,13
4150720750	MONTE SAN GIACOMO	48.821	9.764	5.670	-48	0	5.622,30
4150720760	MONTESANO SULLA MARCELLANA	210.980	42.196	29.885	-254	0	29.631,86
4150720770	MORIGERATI	36.293	7.259	7.259	-62	0	7.196,93
4150720780	NOCERA INFERIORE	1.009.089	201.818	83.246	3.989	3.989	91.225,38
4150720790	NOCERA SUPERIORE	592.079	118.416	60.627	-514	2.905	63.018,33
4150720800	NOVI VELIA	73.158	14.632	11.698	-99	0	11.598,27
4150720810	OGLIASTRO CILENTO	78.951	15.790	14.846	-126	0	14.720,23
4150720820	OLEVANO SUL TUSCIANO	155.638	31.128	18.102	867	0	18.969,20
4150720830	OLIVETO CITRA	118.882	23.776	23.776	1.139	0	24.915,79
4150720840	OMIGNANO	49.956	9.991	9.991	479	0	10.470,05
4150720850	ORRIA	28.673	5.735	3.982	191	0	4.172,58
4150720860	OTTATI	25.998	5.200	5.056	242	0	5.298,19
4150720870	PADULA	134.856	26.971	24.503	1.174	0	25.676,75
4150720880	PAGANI	727.319	145.464	86.573	4.149	4.149	94.870,67
4150720890	PALOMONTE	83.421	16.684	12.026	576	0	12.602,60
4150720900	PELLEZZANO	115.694	23.139	23.139	1.109	1.109	25.356,51
4150720910	PERDIFUMO	104.702	20.940	20.940	1.004	0	21.943,90
4150720920	PERITO	22.613	4.523	4.279	205	0	4.484,39
4150720930	PERTOSA	39.152	7.830	7.830	-66	0	7.763,99
4150720940	PETINA	25.369	5.074	5.074	243	0	5.316,95
4150720950	PIAGGINE	48.143	9.629	8.182	392	0	8.573,62
4150720960	PISCIOITTA	94.350	18.870	18.870	904	0	19.774,28
4150720970	POLLA	173.456	34.691	32.731	1.569	0	34.299,07
4150720980	POLLICA	176.162	35.232	35.232	-299	0	34.933,44
4150720990	PONTECAGNANO FAIANO	1.007.452	201.490	103.456	-878	-4.122	98.456,66
4150721000	POSITANO	346.276	69.255	43.056	-365	0	42.691,02
4150721010	POSTIGLIONE	97.029	19.406	15.174	727	0	15.900,88
4150721020	PRAIANO	111.645	22.329	17.116	820	0	17.936,75
4150721030	PRIGNANO CILENTO	47.194	9.439	6.544	314	0	6.857,50
4150721040	RAVELLO	171.807	34.361	28.022	-238	0	27.784,56
4150721050	RICIGLIANO	38.210	7.642	7.642	-65	0	7.577,15
4150721060	ROCCADASPIDE	191.095	38.219	36.139	1.732	0	37.871,09
4150721070	ROCCAGLIORIOSA	51.816	10.363	8.207	-70	0	8.136,98
4150721080	ROCCAPIEMONTE	224.864	44.973	31.374	1.504	0	32.877,68
4150721090	ROFRANO	57.149	11.430	10.973	526	0	11.498,38
4150721100	ROMAGNANO AL MONTE	16.363	3.273	2.868	-24	0	2.844,08
4150721110	ROSCIGNO	23.688	4.738	4.738	-40	0	4.697,43
4150721120	RUTINO	26.636	5.327	3.988	191	0	4.179,31
4150721130	SACCO	22.842	4.568	4.568	-39	0	4.529,73
4150721140	SALA CONSILINA	418.941	83.788	54.679	2.620	2.620	59.919,51
4150721150	SALENTO	33.543	6.709	6.273	301	0	6.573,50
4150721160	SALERNO	7.591.476	1.518.295	1.389.449	66.587	-55.355	1.400.680,60
4150721170	SALVITELLE	29.621	5.924	5.804	278	0	6.082,47
4150721180	SAN CIPRIANO PICENTINO	175.457	35.091	24.193	-205	0	23.987,96
4150721190	SAN GIOVANNI A PIRO	106.754	21.351	16.024	-136	0	15.887,72
4150721200	SAN GREGORIO MAGNO	128.320	25.664	22.061	-187	0	21.874,02
4150721210	SAN MANGO PIEMONTE	42.392	8.478	4.903	235	0	5.138,15
4150721220	SAN MARZANO SUL SARNO	256.988	51.398	19.646	942	942	21.529,55
4150721230	SAN MAURO CILENTO	47.648	9.530	7.048	338	0	7.386,19
4150721240	SAN MAURO LA BRUCA	18.734	3.747	3.747	-32	0	3.715,08
4150721250	SAN PIETRO AL TANAGRO	46.843	9.369	8.349	-71	0	8.277,73
4150721260	SAN RUFO	34.441	6.888	6.888	330	0	7.218,26
4150721270	SANTA MARINA	149.735	29.947	27.069	1.297	0	28.366,25
4150721280	SANT'ANGELO A FASANELLA	28.685	5.737	3.850	184	0	4.034,13
4150721290	SANT'ARSENIO	104.977	20.995	19.669	-167	0	19.501,96
4150721300	SANT'EGIDIO DEL MONTE ALBINO	304.120	60.824	26.648	-226	0	26.421,92
4150721310	SANTOMENNA	25.648	5.130	5.130	246	0	5.375,41
4150721320	SAN VALENTINO TORIO	241.810	48.362	29.140	1.396	1.396	31.932,57
4150721330	SANZA	78.046	15.609	13.433	-114	0	13.319,38
4150721340	SAPRI	203.366	40.673	25.279	-214	0	25.064,76
4150721350	SARNO	863.139	172.628	70.528	3.380	-2.810	71.098,02
4150721360	SASSANO	104.461	20.892	13.697	-116	0	13.581,11



Codice Ministero dell'Interno	COMUNE	STIMA RIDUZIONE DI 2.500 MLN SECONDO CRITERI DL 95/2012	CONTRIBUTO MASSIMO APPLICABILE A CARICO DEI COMUNI (20% di (a); 10% di (a) se terremotato)	CONTRIBUTO CALCOLATO SU MEDIA SIOPE 2011/13 di Tab. A o importo di colonna b)	INCREMENTO O MINORE RIDUZIONE DEL 5% per Tempi medi di pagamento	INCREMENTO O MINORE RIDUZIONE DEL 5% per Consip e altri canali	CONTRIBUTO COMPLESSIVO A CARICO DEL COMUNE
		a	b	c	d	e	f = c+d+e
4150721370	SCAFATI	1.761.720	352.344	254.707	12.206	-10.148	256.766,25
4150721380	SCALA	75.581	15.116	15.116	-128	0	14.987,92
4150721390	SERRAMEZZANA	11.584	2.317	1.904	91	0	1.994,82
4150721400	SERRE	195.322	39.064	30.816	-261	0	30.554,85
4150721410	SESSA CILENTO	54.135	10.827	10.235	-87	0	10.148,33
4150721420	SIANO	199.452	39.890	33.484	1.605	1.605	36.693,78
4150721430	SICIGNANO DEGLI ALBURNI	136.601	27.320	16.488	790	0	17.278,33
4150721440	STELLA CILENTO	26.004	5.201	5.201	-44	0	5.156,72
4150721450	STIO	25.045	5.009	5.009	240	0	5.249,02
4150721460	TEGGIANO	227.971	45.594	31.716	-269	0	31.447,25
4150721470	TORCHIARA	52.007	10.401	7.016	336	0	7.352,65
4150721480	TORRACA	37.459	7.492	5.038	241	0	5.279,08
4150721490	TORRE ORSAIA	68.721	13.744	11.524	552	0	12.076,26
4150721500	TORTORELLA	17.491	3.498	3.498	168	0	3.665,80
4150721510	TRAMONTI	155.703	31.141	24.016	-204	0	23.812,11
4150721520	TRENTINARA	39.290	7.858	6.885	330	0	7.214,82
4150721530	VALLE DELL'ANGELO	10.751	2.150	2.150	103	0	2.253,17
4150721540	VALLO DELLA LUCANIA	408.804	81.761	44.411	2.128	0	46.539,52
4150721550	VALVA	13.842	2.768	2.768	133	0	2.901,17
4150721560	VIBONATI	140.362	28.072	28.072	1.345	0	29.417,77
4150721570	VIETRI SUL MARE	236.915	47.383	44.541	-378	0	44.162,94
4160900010	ACQUAVIVA DELLE FONTI	618.215	123.643	81.427	-691	-3.244	77.492,48
4160900020	ADELFI	394.104	78.821	41.179	-349	1.973	42.802,95
4160900030	ALBEROBELLO	415.378	83.076	56.370	-478	2.701	58.593,27
4160900040	ALTAMURA	2.163.744	432.749	272.845	-2.315	13.076	283.605,38
4160900050	ANDRIA	2.702.123	540.425	426.408	20.435	20.435	467.278,11
4160900060	BARI	20.039.947	4.007.989	2.023.954	-17.173	96.995	2.103.775,11
4160900070	BARLETTA	3.426.817	685.363	435.485	-3.695	-17.350	414.440,48
4160900080	BINETTO	44.938	8.988	6.603	316	0	6.919,66
4160900090	BISCEGLIE	1.279.387	255.877	160.152	-1.359	7.675	166.468,21
4160900100	BITETTO	275.892	55.178	36.477	-310	1.748	37.915,23
4160900110	BITONTO	1.776.434	355.287	198.460	-1.684	9.511	206.286,90
4160900120	BITURITTO	306.623	61.325	39.900	-339	1.912	41.473,68
4160900130	CANOSA DI PUGLIA	862.118	172.424	129.240	6.194	6.194	141.627,47
4160900140	CAPURSO	354.412	70.882	43.748	-371	2.097	45.473,43
4160900150	CASAMASSIMA	584.534	116.907	69.579	-590	3.334	72.323,23
4160900160	CASSANO DELLE MURGE	342.476	68.495	51.951	-441	2.490	53.999,99
4160900170	CASTELLANA GROTTE	748.124	149.625	97.976	-831	4.695	101.840,49
4160900180	CELLAMARE	153.689	30.738	21.606	1.035	0	22.641,51
4160900190	CONVERSANO	1.010.935	202.187	151.960	-1.289	7.282	157.953,46
4160900200	CORATO	1.592.881	318.576	224.734	-1.907	10.770	233.596,79
4160900210	GIOIA DEL COLLE	823.330	164.666	110.478	-937	-4.401	105.139,29
4160900220	GIOVINAZZO	652.360	130.472	92.531	-785	-3.686	88.059,32
4160900230	GRAVINA IN PUGLIA	1.197.524	239.505	159.782	-1.356	7.657	166.083,38
4160900240	GRUMO APPULA	495.912	99.182	78.326	-665	-3.121	74.541,14
4160900250	LOCOROTONDO	341.970	68.394	50.928	-432	2.441	52.936,47
4160900260	MINERVINO MURGE	310.350	62.070	35.759	-303	0	35.455,65
4160900270	MODUGNO	1.548.289	309.658	206.918	-1.756	9.916	215.078,94
4160900280	MOLA DI BARI	907.723	181.545	115.690	5.544	5.544	126.778,49
4160900290	MOLFETTA	2.351.938	470.388	340.051	-2.885	16.296	353.461,58
4160900300	MONOPOLI	1.607.314	321.463	202.498	-1.718	-8.067	192.712,38
4160900310	NOCI	518.370	103.674	89.140	4.272	4.272	97.683,84
4160900320	NOICATTARO	753.103	150.621	79.467	-674	3.808	82.600,82
4160900330	PALO DEL COLLE	533.996	106.799	106.799	-906	-4.255	101.638,22
4160900331	POGGIORSINI	55.159	11.032	9.885	-84	0	9.801,37
4160900340	POLIGNANO A MARE	591.940	118.388	62.458	-530	2.993	64.920,75
4160900350	PUTIGNANO	986.356	197.271	161.218	-1.368	-6.423	153.427,00
4160900360	RUTIGLIANO	533.945	106.789	68.827	-584	3.298	71.541,46
4160900370	RUVO DI PUGLIA	769.592	153.918	127.164	-1.079	6.094	132.179,33
4160900380	SAMMICHELE DI BARI	183.801	36.760	20.646	989	0	21.634,98
4160900390	SANNICANDRO DI BARI	198.639	39.728	23.907	-203	0	23.703,87
4160900400	SANTERAMO IN COLLE	568.282	113.656	65.022	-552	3.116	67.586,71
4160900410	SPINAZZOLA	192.922	38.584	20.175	-171	0	20.003,74
4160900420	TERLIZZI	772.704	154.541	96.314	-817	4.616	100.112,95
4160900430	TORITTO	196.449	39.290	25.290	-215	0	25.075,79
4160900440	TRANI	2.018.115	403.623	347.724	-2.950	-13.853	330.919,97
4160900450	TRIGGIANO	918.998	183.800	118.080	-1.002	5.659	126.736,91
4160900460	TURI	337.931	67.586	50.497	-428	2.420	52.488,90
4160900470	VALENZANO	585.038	117.008	59.912	-508	2.871	62.275,26
4160160010	BRINDISI	5.319.148	1.063.830	662.664	-5.623	-26.400	630.640,81
4160160020	CAROVIGNO	696.302	139.260	86.819	-737	4.161	90.243,47
4160160030	CEGLIE MESSAPICO	556.726	111.345	79.882	-678	3.828	83.032,92
4160160040	CELLINO SAN MARCO	245.795	49.159	31.408	-266	0	31.141,53
4160160050	CISTERMINO	353.375	70.675	46.494	-395	2.228	48.328,15
4160160060	ERCHIE	285.604	57.121	32.497	-276	0	32.221,10
4160160070	FASANO	1.689.404	337.881	201.520	-1.710	9.658	209.468,05




Codice Ministero dell'Interno	COMUNE	STIMA RIDUZIONE DI 2.500 MLN SECONDO CRITERI DL 95/2012	CONTRIBUTO MASSIMO APPLICABILE A CARICO DEI COMUNI (20% di (a); 10% di (a) se terremotato)	CONTRIBUTO CALCOLATO SU MEDIA SIOPE 2011/13 di Tab. A o importo di colonna b)	INCREMENTO O MINORE RIDUZIONE DEL 5% per Tempi medi di pagamento	INCREMENTO O MINORE RIDUZIONE DEL 5% per Consip e altri canali	CONTRIBUTO COMPLESSIVO A CARICO DEL COMUNE
		a	b	c	d	e	f = c+d+e
4160160080	FRANCAVILLA FONTANA	1.032.449	206.490	106.944	-907	-4.261	101.775,67
4160160090	LATIANO	469.369	93.874	64.009	-543	3.068	66.533,53
4160160100	MESAGNE	949.243	189.849	136.884	-1.161	6.560	142.282,12
4160160110	ORIA	432.514	86.503	54.163	-460	2.596	56.299,06
4160160120	OSTUNI	1.538.435	307.687	215.295	-1.827	-8.577	204.891,29
4160160130	SAN DONACI	175.990	35.198	23.066	-196	0	22.870,19
4160160140	SAN MICHELE SALENTINO	164.940	32.988	20.539	-174	0	20.365,06
4160160150	SAN PANCRAZIO SALENTINO	287.420	57.484	34.844	-296	1.670	36.218,24
4160160160	SAN PIETRO VERNOTICO	423.696	84.739	55.996	-475	2.684	58.204,67
4160160170	SAN VITO DEI NORMANNI	603.221	120.644	93.254	-791	4.469	96.931,76
4160160180	TORCHIAROLO	151.764	30.353	21.491	-182	0	21.308,37
4160160190	TORRE SANTA SUSANNA	328.530	65.706	44.220	-375	2.119	45.963,60
4160160200	VILLA CASTELLI	237.911	47.582	29.115	1.395	0	30.510,31
4160310010	ACCADIA	77.554	15.511	15.511	-132	0	15.379,19
4160310020	ALBERONA	57.824	11.565	11.234	-95	0	11.138,62
4160310030	ANZANO DI PUGLIA	59.263	11.853	9.745	-83	0	9.662,50
4160310040	APRICENA	422.915	84.583	81.837	-694	3.922	85.064,84
4160310050	ASCOLI SATRIANO	231.240	46.248	34.203	1.639	0	35.841,80
4160310060	BICCARI	114.855	22.971	17.685	-150	0	17.534,66
4160310070	BOVINO	182.006	36.401	30.891	-262	0	30.628,61
4160310080	CAGNANO VARANO	200.143	40.029	20.964	-178	0	20.786,03
4160310090	CANDELA	92.970	18.594	18.594	891	0	19.485,12
4160310091	CARAPELLE	122.225	24.445	14.439	692	0	15.130,99
4160310100	CARLANTINO	35.779	7.156	4.507	-38	0	4.468,42
4160310110	CARPINO	112.523	22.505	22.505	-191	0	22.313,68
4160310120	CASALNUOVO MONTEROTARO	112.557	22.511	20.563	-174	0	20.388,32
4160310130	CASALVECCIO DI PUGLIA	65.065	13.013	9.074	-77	0	8.997,33
4160310140	CASTELLUCCIO DEI SAURI	64.231	12.846	10.140	-86	0	10.054,24
4160310150	CASTELLUCCIO VALMAGGIORE	48.649	9.730	6.762	-57	0	6.705,00
4160310160	CASTELNUOVO DELLA DAUNIA	48.062	9.612	7.761	-66	0	7.695,56
4160310170	CELENZA VALFORTORE	43.640	8.728	6.369	305	0	6.673,75
4160310180	CELLE DI SAN VITO	27.103	5.421	5.421	-46	0	5.374,61
4160310190	CERIGNOLA	1.540.772	308.154	201.003	9.633	9.633	220.268,50
4160310200	CHIEUTI	85.359	17.072	12.494	-106	0	12.387,59
4160310210	DELICETO	151.059	30.212	22.568	-191	0	22.376,70
4160310220	FAETO	54.978	10.996	10.607	-90	0	10.516,67
4160310230	FOGGIA	6.113.798	1.222.760	968.452	46.411	46.411	1.061.274,82
4160310240	ISCHITELLA	144.517	28.903	21.472	-182	0	21.289,50
4160310250	ISOLE TREMITI	74.068	14.814	14.814	-126	0	14.687,88
4160310260	LESINA	326.695	65.339	45.544	-386	0	45.157,75
4160310270	LUCERA	1.293.989	258.798	119.699	-1.016	-4.769	113.914,26
4160310280	MANFREDONIA	2.247.127	449.425	286.420	-2.430	13.726	297.715,45
4160310290	MARGHERITA DI SAVOIA	527.163	105.433	85.054	4.076	4.076	93.206,04
4160310291	MATTINATA	216.510	43.302	23.785	-202	0	23.583,13
4160310300	MONTELEONE DI PUGLIA	55.071	11.014	11.014	528	0	11.541,99
4160310310	MONTE SANT'ANGELO	504.439	100.888	51.238	-435	2.456	53.259,11
4160310320	MOTTA MONTECORVINO	43.225	8.645	8.645	-73	0	8.571,68
4160310321	ORDONA	91.217	18.243	14.308	-121	0	14.186,38
4160310330	ORSARA DI PUGLIA	91.657	18.331	16.234	-138	0	16.096,58
4160310340	ORTA NOVA	370.985	74.197	48.100	-408	2.305	49.996,77
4160310350	PANNI	40.835	8.167	8.167	-69	0	8.097,68
4160310360	PESCHICI	286.531	57.306	25.887	-220	0	25.667,06
4160310370	PIETRAMONTECORVINO	98.201	19.640	19.592	-166	0	19.426,23
4160310380	POGGIO IMPERIALE	113.382	22.676	15.587	-132	0	15.454,25
4160310390	RIGNANO GARGANICO	50.347	10.069	10.069	-85	0	9.983,98
4160310400	ROCCETTA SANT'ANTONIO	106.254	21.251	17.515	-149	0	17.366,17
4160310410	RODI GARGANICO	216.887	43.377	31.064	-264	0	30.800,77
4160310420	ROSETO VALFORTORE	92.448	18.490	15.267	-130	0	15.137,61
4160310430	SAN FERDINANDO DI PUGLIA	259.094	51.819	42.849	-364	-1.707	40.778,17
4160310440	SAN GIOVANNI ROTONDO	980.493	196.099	112.279	-953	5.381	116.707,27
4160310450	SAN MARCO IN LAMIS	381.673	76.335	53.212	2.550	2.550	58.312,59
4160310460	SAN MARCO LA CATOLA	31.107	6.221	6.221	298	0	6.519,47
4160310470	SANNICANDRO GARGANICO	320.412	64.082	38.673	1.853	-1.541	38.986,04
4160310480	SAN PAOLO DI CIVITATE	104.646	20.929	16.594	795	0	17.388,94
4160310490	SAN SEVERO	1.972.216	394.443	267.562	-2.270	-10.660	254.632,49
4160310500	SANT'AGATA DI PUGLIA	119.104	23.821	23.821	1.142	0	24.962,44
4160310510	SERRACAPRIOLA	156.957	31.391	15.098	-128	0	14.970,03
4160310520	STORNARA	125.211	25.042	17.346	-147	0	17.198,89
4160310530	STORNARELLA	116.743	23.349	17.339	831	0	18.169,79
4160310540	TORREMAGGIORE	502.340	100.468	59.263	-503	-2.361	56.399,45
4160310550	TRINITAPOLI	303.644	60.729	34.908	1.673	-1.391	35.190,28
4160310560	TROIA	313.620	62.724	35.132	-298	0	34.833,43
4160310570	VICO DEL GARGANO	275.920	55.184	27.956	-237	0	27.718,39
4160310580	VIESTE	657.079	131.416	64.483	3.090	-2.569	65.004,11
4160310590	VOLTURARA APPULA	32.928	6.586	6.586	316	0	6.901,20
4160310600	VOLTURINO	74.349	14.870	11.892	-101	0	11.790,68




Codice Ministero dell'Interno	COMUNE	STIMA RIDUZIONE DI 2.500 MLN SECONDO CRITERI DL 95/2012	CONTRIBUTO MASSIMO APPLICABILE A CARICO DEI COMUNI (20% di (a); 10% di (a) se terremotato)	CONTRIBUTO CALCOLATO SU MEDIA SIOPE 2011/13 di Tab. A o importo di colonna b)	INCREMENTO O MINORE RIDUZIONE DEL 5% per Tempi medi di pagamento	INCREMENTO O MINORE RIDUZIONE DEL 5% per Consip e altri canali	CONTRIBUTO COMPLESSIVO A CARICO DEL COMUNE
		a	b	c	d	e	f = c+d+e
4160310601	ZAPPONETA	37.913	7.583	7.029	337	0	7.366,16
4160410010	ACQUARICA DEL CAPO	115.264	23.053	15.783	-134	0	15.648,75
4160410020	ALESSANO	103.964	20.793	20.793	-176	0	20.616,35
4160410030	ALEZIO	134.812	26.962	15.587	-132	0	15.454,31
4160410040	ALLISTE	167.360	33.472	20.857	-177	0	20.679,65
4160410050	ANDRANO	72.551	14.510	14.319	-121	0	14.197,48
4160410060	ARADEO	230.595	46.119	46.119	-391	0	45.727,66
4160410070	ARNESANO	104.231	20.846	13.146	-112	0	13.034,66
4160410080	BAGNOLO DEL SALENTO	46.850	9.370	5.393	-46	0	5.347,47
4160410081	BOTRUGNO	40.805	8.161	8.161	-69	0	8.091,68
4160410090	CALIMERA	211.293	42.259	29.361	-249	0	29.111,45
4160410100	CAMPI SALENTINA	457.321	91.464	82.445	-700	3.951	85.695,97
4160410110	CANNOLE	50.864	10.173	5.591	-47	0	5.543,70
4160410120	CAPRARICA DI LECCE	68.655	13.731	8.336	-71	0	8.265,53
4160410130	CARMIANO	328.796	65.759	35.821	-304	1.717	37.233,33
4160410140	CARPIGNANO SALENTINO	111.600	22.320	15.394	-131	0	15.263,40
4160410150	CASARANO	496.870	99.374	94.141	4.512	-3.751	94.901,67
4160410160	CASTRI DI LECCE	71.539	14.308	12.217	-104	0	12.113,52
4160410170	CASTRIGNANO DE' GRECI	94.866	18.973	11.169	-95	0	11.074,46
4160410180	CASTRIGNANO DEL CAPO	198.568	39.714	33.208	-282	0	32.925,81
4160410181	CASTRO	80.901	16.180	16.180	775	0	16.955,51
4160410190	CAVALLINO	363.791	72.758	72.758	-617	3.487	75.627,61
4160410200	COLLEPASSO	173.677	34.735	16.833	-143	0	16.690,24
4160410210	COPERTINO	690.580	138.116	83.551	-709	-3.329	79.513,50
4160410220	CORIGLIANO D'OTRANTO	182.061	36.412	17.736	-150	0	17.585,48
4160410230	CORSANO	68.297	13.659	13.659	655	0	14.314,02
4160410240	CURSI	84.592	16.918	11.262	-96	0	11.166,39
4160410250	CUTROFIANO	136.832	27.366	27.366	-232	0	27.134,10
4160410260	DISO	64.779	12.956	12.251	-104	0	12.147,22
4160410270	GAGLIANO DEL CAPO	57.177	11.435	11.435	-97	0	11.338,27
4160410280	GALATINA	891.144	178.229	125.296	-1.063	6.005	130.237,22
4160410290	GALATONE	444.733	88.947	68.442	-581	3.280	71.141,26
4160410300	GALLIPOLI	994.691	198.938	126.629	-1.074	6.068	131.623,22
4160410310	GIUGGIANELLO	38.151	7.630	4.145	-35	0	4.109,33
4160410320	GIURDIGNANO	61.049	12.210	8.385	-71	0	8.314,02
4160410330	GUAGNANO	181.812	36.362	27.015	-229	0	26.785,36
4160410340	LECCE	6.224.570	1.244.914	955.102	45.772	45.772	1.046.645,49
4160410350	LEQUILE	200.943	40.189	31.794	-270	0	31.524,56
4160410360	LEVERANO	320.418	64.084	38.534	-327	1.847	40.053,92
4160410370	LIZZANELLO	262.927	52.585	35.621	1.707	1.707	39.035,54
4160410380	MAGLIE	504.486	100.897	49.001	-416	-1.952	46.633,20
4160410390	MARTANO	252.649	50.530	26.216	-222	0	25.993,07
4160410400	MARTIGNANO	51.192	10.238	6.192	-53	0	6.139,59
4160410410	MATINO	284.261	56.852	30.050	-255	-1.197	28.597,48
4160410420	MELENDUGNO	543.879	108.776	74.142	-629	0	73.513,19
4160410430	MELISSANO	148.997	29.799	14.862	712	0	15.574,61
4160410440	MELPIGNANO	83.038	16.608	12.798	-109	0	12.689,80
4160410450	MIGGIANO	81.760	16.352	16.352	-139	0	16.213,33
4160410460	MINERVINO DI LECCE	96.712	19.342	13.811	-117	0	13.693,35
4160410470	MONTERONI DI LECCE	354.351	70.870	36.784	-312	1.763	38.234,55
4160410480	MONTESANO SALENTINO	69.045	13.809	12.492	599	0	13.090,68
4160410490	MORCIANO DI LEUCA	121.388	24.278	14.596	-124	0	14.471,76
4160410500	MURO LECCESE	137.869	27.574	13.699	-116	0	13.582,49
4160410510	NARDO'	1.248.812	249.762	174.685	-1.482	8.371	181.574,21
4160410520	NEVIANO	136.809	27.362	21.196	-180	0	21.015,68
4160410530	NOCIGLIA	50.286	10.057	10.057	-85	0	9.971,92
4160410540	NOVOLI	250.376	50.075	28.397	-241	0	28.155,69
4160410550	ORTELLE	48.783	9.757	9.757	-83	0	9.673,84
4160410560	OTRANTO	389.896	77.979	49.336	-419	0	48.917,87
4160410570	PALMARIGGI	33.962	6.792	5.439	-46	0	5.393,22
4160410580	PARABITA	267.284	53.457	38.222	-324	0	37.897,32
4160410590	PATU'	23.125	4.625	4.625	-39	0	4.585,72
4160410600	POGGIARDO	195.771	39.154	28.415	-241	0	28.173,67
4160410601	PORTO CESAREO	454.322	90.864	42.816	-363	0	42.452,49
4160410610	PRESICCE	122.405	24.481	17.189	-146	0	17.043,21
4160410620	RACALE	286.735	57.347	33.426	1.602	1.602	36.629,95
4160410630	RUFFANO	266.560	53.312	52.733	-447	0	52.285,31
4160410640	SALICE SALENTINO	206.797	41.359	28.478	1.365	0	29.843,08
4160410650	SALVE	194.180	38.836	38.836	-330	0	38.506,40
4160410660	SANARICA	62.040	12.408	7.663	-65	0	7.598,07
4160410661	SAN CASSIANO	50.841	10.168	10.168	-86	0	10.082,00
4160410670	SAN CESARIO DI LECCE	184.136	36.827	25.471	1.221	0	26.691,65
4160410680	SAN DONATO DI LECCE	129.208	25.842	18.968	-161	0	18.807,49
4160410690	SANNICOLA	190.109	38.022	21.515	-183	0	21.331,99
4160410700	SAN PIETRO IN LAMA	112.154	22.431	17.164	-146	0	17.017,87
4160410710	SANTA CESAREA TERME	71.545	14.309	13.292	-113	0	13.179,02




Codice Ministero dell'Interno	COMUNE	STIMA RIDUZIONE DI 2.500 MLN SECONDO CRITERI DL 95/2012	CONTRIBUTO MASSIMO APPLICABILE A CARICO DEI COMUNI (20% di (a); 10% di (a) se terremotato)	CONTRIBUTO CALCOLATO SU MEDIA SIOPE 2011/13 di Tab. A o importo di colonna b)	INCREMENTO O MINORE RIDUZIONE DEL 5% per Tempi medi di pagamento	INCREMENTO O MINORE RIDUZIONE DEL 5% per Consip e altri canali	CONTRIBUTO COMPLESSIVO A CARICO DEL COMUNE
			a	b	c	d	e
4160410720	SCORRANO	190.753	38.151	19.327	-164	0	19.162,53
4160410730	SECLI'	48.890	9.778	9.380	450	0	9.829,58
4160410740	SOGLIANO CAVOUR	85.258	17.052	11.085	-94	0	10.990,51
4160410750	SOLETO	139.542	27.908	16.446	-140	0	16.306,42
4160410760	SPECCIA	135.334	27.067	15.964	-135	0	15.828,24
4160410770	SPONGANO	103.326	20.665	18.507	-157	0	18.349,50
4160410780	SQUINZANO	357.012	71.402	46.586	-395	2.233	48.423,17
4160410790	STERNATIA	51.950	10.390	9.097	436	0	9.532,98
4160410800	SUPERSANO	111.677	22.335	11.587	-98	0	11.488,74
4160410810	SURANO	60.181	12.036	6.486	-55	0	6.430,51
4160410820	SURBO	358.878	71.776	32.308	-274	1.548	33.581,73
4160410830	TAURISANO	319.938	63.988	41.351	-351	-1.647	39.353,06
4160410840	TAVIANO	406.352	81.270	65.135	-553	3.121	67.703,42
4160410850	TIGGIANO	38.449	7.690	7.690	-65	0	7.624,60
4160410860	TREPULZI	274.925	54.985	43.945	-373	2.106	45.678,50
4160410870	TRICASE	507.970	101.594	64.886	-551	-2.585	61.750,55
4160410880	TUGLIE	180.866	36.173	22.914	-194	0	22.719,16
4160410890	UGENTO	526.954	105.391	59.628	-506	2.858	61.979,65
4160410900	UGGIANO LA CHIESA	143.669	28.734	15.285	-130	0	15.155,45
4160410910	VEGLIE	357.169	71.434	36.108	-306	-1.439	34.362,94
4160410920	VERNOLE	236.219	47.244	28.232	-240	0	27.992,35
4160410930	ZOLLINO	65.380	13.076	9.237	-78	0	9.158,62
4160780010	AVETRANA	150.007	30.001	23.369	-198	0	23.170,84
4160780020	CAROSINO	150.311	30.062	22.605	-192	0	22.412,95
4160780030	CASTELLANETA	603.512	120.702	73.919	-627	3.542	76.834,16
4160780040	CRISPIANO	367.175	73.435	41.393	1.984	1.984	45.360,09
4160780050	FAGGIANO	109.875	21.975	16.781	-142	0	16.638,81
4160780060	FRAGAGNANO	132.207	26.441	16.541	-140	0	16.401,11
4160780070	GINOSA	891.484	178.297	153.837	-1.305	7.372	159.904,25
4160780080	GROTTAGLIE	818.440	163.688	163.688	-1.389	7.844	170.143,47
4160780090	LATERZA	369.463	73.893	42.640	-362	-1.699	40.579,03
4160780100	LEPORANO	330.959	66.192	41.203	-350	0	40.853,74
4160780110	LIZZANO	267.738	53.548	28.899	-245	1.385	30.038,76
4160780120	MANDURIA	961.371	192.274	119.784	-1.016	5.740	124.508,02
4160780130	MARTINA FRANCA	1.645.314	329.063	197.331	-1.674	9.457	205.113,68
4160780140	MARUGGIO	230.674	46.135	32.596	-277	0	32.319,21
4160780150	MASSAFRA	1.089.612	217.922	147.969	-1.256	-5.895	140.818,30
4160780160	MONTEIASI	124.411	24.882	13.102	-111	0	12.990,69
4160780170	MONTEMESOLA	71.571	14.314	12.434	-105	0	12.328,00
4160780180	MONTEPARANO	65.978	13.196	12.818	-109	0	12.709,00
4160780190	MOTTOLO	424.618	84.924	46.432	-394	-1.850	44.188,18
4160780200	PALAGIANELLO	147.739	29.548	29.548	-251	0	29.297,15
4160780210	PALAGIANO	393.757	78.751	43.201	-367	2.070	44.904,41
4160780220	PULSANO	431.462	86.292	66.160	3.171	3.171	72.501,07
4160780230	ROCCAFORZATA	58.222	11.644	8.890	-75	0	8.814,31
4160780240	SAN GIORGIO IONICO	389.173	77.835	54.224	-460	2.599	56.362,52
4160780250	SAN MARZANO DI SAN GIUSEPPE	185.626	37.125	34.210	-290	0	33.919,53
4160780260	SAVA	404.689	80.938	51.639	-438	2.475	53.675,15
4160780261	STATTE	495.489	99.098	59.273	-503	2.841	61.610,87
4160780270	TARANTO	12.426.093	2.485.219	1.355.791	-11.504	-54.015	1.290.272,51
4160780280	TORRICELLA	132.499	26.500	18.989	-161	0	18.827,47
4170470010	ACCETTURA	52.533	10.507	8.014	384	0	8.398,21
4170470020	ALIANO	51.928	10.386	7.925	-67	0	7.857,42
4170470030	BERNALDA	394.017	78.803	45.155	-383	2.164	46.936,00
4170470040	CALCIANO	40.705	8.141	7.140	-61	0	7.079,75
4170470050	CIRIGLIANO	20.093	4.019	3.047	-26	0	3.021,51
4170470060	COLOBRARO	58.726	11.745	7.458	-63	0	7.394,64
4170470070	CRACO	35.303	7.061	6.335	-54	0	6.281,47
4170470080	FERRANDINA	205.337	41.067	30.033	1.439	0	31.472,05
4170470090	GARAGUSO	68.317	13.663	12.054	-102	0	11.951,48
4170470100	GORGOLIONE	47.942	9.588	9.588	-81	0	9.507,06
4170470110	GRASSANO	128.328	25.666	17.314	-147	0	17.166,78
4170470120	GROTTOLE	96.928	19.386	16.906	-143	0	16.762,81
4170470130	IRSINA	109.623	21.925	16.347	-139	0	16.207,93
4170470140	MATERA	1.869.845	373.969	373.969	-3.173	17.922	388.717,76
4170470150	MIGLIONICO	99.488	19.898	14.640	-124	0	14.515,34
4170470160	MONTALBANO IONICO	182.845	36.569	27.916	1.338	0	29.254,13
4170470170	MONTESCAGLIOSO	200.323	40.065	40.065	1.920	1.920	43.904,72
4170470180	NOVA SIRI	217.448	43.490	40.642	1.948	0	42.589,70
4170470190	OLIVETO LUCANO	27.440	5.488	5.488	-47	0	5.441,44
4170470200	PISTICCI	419.188	83.838	77.075	3.694	-3.071	77.698,21
4170470201	POLICORO	607.891	121.578	85.791	-728	-3.418	81.645,22
4170470210	POMARICO	98.335	19.667	14.240	-121	0	14.119,47
4170470220	ROTONDELLA	131.425	26.285	22.220	-189	0	22.031,71
4170470230	SALANDRA	78.378	15.676	14.140	-120	0	14.019,76
4170470240	SAN GIORGIO LUCANO	37.778	7.556	5.148	247	0	5.394,86



Codice Ministero dell'Interno	COMUNE	STIMA RIDUZIONE DI 2.500 MLN SECONDO CRITERI DL 95/2012	CONTRIBUTO MASSIMO APPLICABILE A CARICO DEI COMUNI (20% di (a); 10% di (a) se terremotato)	CONTRIBUTO CALCOLATO SU MEDIA SIOPE 2011/13 di Tab. A o importo di colonna b)	INCREMENTO O MINORE RIDUZIONE DEL 5% per Tempi medi di pagamento	INCREMENTO O MINORE RIDUZIONE DEL 5% per Consip e altri canali	CONTRIBUTO COMPLESSIVO A CARICO DEL COMUNE
		a	b	c	d	e	f = c+d+e
4170470250	SAN MAURO FORTE	51.150	10.230	9.179	-78	0	9.100,86
4170470251	SCANZANO JONICO	236.744	47.349	28.869	1.383	0	30.252,19
4170470260	STIGLIANO	146.474	29.295	21.790	-185	0	21.605,17
4170470270	TRICARICO	99.251	19.850	19.850	-168	0	19.681,85
4170470280	TURSI	208.457	41.691	31.952	-271	0	31.680,99
4170470290	VALSINNI	47.583	9.517	7.542	-64	0	7.477,80
4170640010	ABRIOLA	46.962	9.392	9.392	450	0	9.842,62
4170640020	ACERENZA	82.150	16.430	12.834	-109	0	12.725,55
4170640030	ALBANO DI LUCANIA	56.972	11.394	9.265	-79	0	9.185,99
4170640040	ANZI	65.944	13.189	8.926	-76	0	8.850,21
4170640050	ARMENTO	20.061	4.012	4.012	-34	0	3.978,23
4170640060	ATELLA	163.954	32.791	27.444	-233	0	27.210,91
4170640070	AVIGLIANO	336.953	67.391	67.391	-572	3.230	70.048,44
4170640080	BALVANO	53.031	10.606	9.556	-81	0	9.475,00
4170640090	BANZI	49.828	9.966	6.999	335	0	7.334,20
4170640100	BARAGIANO	75.285	15.057	10.403	-88	0	10.315,07
4170640110	BARILE	97.965	19.593	9.974	-85	0	9.889,11
4170640120	BELLA	157.000	31.400	25.595	-217	0	25.377,85
4170640130	BRIENZA	94.703	18.941	12.130	-103	0	12.027,31
4170640140	BRINDISI MONTAGNA	58.152	11.630	10.738	-91	0	10.647,36
4170640150	CALVELLO	148.257	29.651	29.651	-252	0	29.399,79
4170640160	CALVERA	15.987	3.197	2.360	-20	0	2.339,57
4170640170	CAMPOMAGGIORE	33.668	6.734	4.144	-35	0	4.108,49
4170640180	CANCELLARA	69.742	13.948	13.501	-115	0	13.386,53
4170640190	CARBONE	18.864	3.773	3.191	-27	0	3.163,77
4170640210	CASTELGRANDE	49.617	9.923	8.659	-73	0	8.585,68
4170640220	CASTELLUCCIO INFERIORE	68.303	13.661	9.077	-77	0	8.999,78
4170640230	CASTELLUCCIO SUPERIORE	30.428	6.086	3.652	-31	0	3.621,10
4170640240	CASTELMEZZANO	39.767	7.953	5.462	-46	0	5.415,49
4170640250	CASTELSARACENO	80.424	16.085	14.487	-123	0	14.363,84
4170640260	CASTRONUOVO DI SANT'ANDREA	42.021	8.404	6.486	-55	0	6.430,48
4170640270	CERSOSIMO	25.935	5.187	4.383	210	0	4.593,04
4170640280	CHIAROMONTE	62.300	12.460	8.599	-73	0	8.526,09
4170640290	CORLETO PERTICARA	87.810	17.562	13.907	-118	0	13.789,35
4170640300	EPISCOPIA	40.740	8.148	6.671	-57	0	6.614,64
4170640310	FARDELLA	28.910	5.782	5.782	-49	0	5.732,93
4170640311	FILIANO	108.087	21.617	14.121	-120	0	14.001,43
4170640320	FORENZA	97.954	19.591	16.549	-140	0	16.408,60
4170640330	FRANCAVILLA IN SINNI	109.789	21.958	18.948	-161	0	18.787,56
4170640340	GALLICCHIO	34.409	6.882	5.685	272	0	5.957,05
4170640350	GENZANO DI LUCANIA	145.567	29.113	22.208	1.064	0	23.271,84
4170640351	GINESTRA	36.746	7.349	7.137	-61	0	7.076,51
4170640360	GRUMENTO NOVA	76.783	15.357	13.458	-114	0	13.344,11
4170640370	GUARDIA PERTICARA	49.668	9.934	9.934	-84	0	9.849,24
4170640380	LAGONEGRO	221.932	44.386	38.052	1.824	0	39.875,42
4170640390	LATRONICO	124.420	24.884	24.884	1.193	0	26.076,53
4170640400	LAURENZANA	62.734	12.547	12.018	-102	0	11.916,33
4170640410	LAURIA	514.125	102.825	62.659	-532	3.003	65.130,32
4170640420	LAVELLO	415.257	83.051	63.267	3.032	3.032	69.331,40
4170640430	MARATEA	248.001	49.600	36.905	1.769	0	38.673,42
4170640440	MARSICO NUOVO	142.393	28.479	28.479	-242	0	28.236,93
4170640450	MARSICOVETERE	146.969	29.394	25.206	1.208	0	26.413,89
4170640460	MASCHITO	51.891	10.378	8.233	-70	0	8.162,82
4170640470	MELFI	914.134	182.827	109.251	-927	-4.353	103.971,58
4170640480	MISSANELLO	25.852	5.170	5.170	-44	0	5.126,51
4170640490	MOLITERNO	140.451	28.090	22.702	-193	0	22.509,42
4170640500	MONTAMILONE	47.625	9.525	7.089	340	0	7.428,44
4170640510	MONTENUMERO	66.755	13.351	12.588	-107	0	12.480,91
4170640520	MURO LUCANO	151.965	30.393	24.640	-209	0	24.431,19
4170640530	NEMOLI	41.091	8.218	6.954	-59	0	6.895,05
4170640540	NOEPOLI	26.147	5.229	5.229	251	0	5.480,00
4170640550	OPPIDO LUCANO	112.943	22.589	14.189	-120	0	14.068,83
4170640560	PALAZZO SAN GERVASIO	126.478	25.296	18.704	-159	0	18.544,82
4170640561	PATERNO	96.513	19.303	16.843	-143	0	16.700,53
4170640570	PESCOPAGANO	75.332	15.066	13.923	-118	0	13.805,18
4170640580	PICERNO	153.365	30.673	23.823	-202	0	23.621,30
4170640590	PIETRAGALLA	157.224	31.445	24.030	-204	0	23.826,56
4170640600	PIETRAPERTOSA	29.949	5.990	5.990	287	0	6.276,95
4170640610	PIGNOLA	204.342	40.868	22.885	-194	0	22.690,91
4170640620	POTENZA	4.593.482	918.696	511.414	24.509	-20.375	515.547,93
4170640630	RAPOLLA	127.482	25.496	18.258	-155	0	18.103,00
4170640640	RAPONE	35.535	7.107	7.107	-60	0	7.046,77
4170640650	RIONERO IN VULTURE	483.356	96.671	96.671	4.633	-3.851	97.452,68
4170640660	RIPACANDIDA	62.703	12.541	7.165	-61	0	7.104,14
4170640670	RIVELLO	113.741	22.748	14.759	-125	0	14.633,50
4170640680	ROCCANOVA	32.921	6.584	6.313	-54	0	6.259,24




Codice Ministero dell'Interno	COMUNE	STIMA RIDUZIONE DI 2.500 MLN SECONDO CRITERI DL 95/2012	CONTRIBUTO MASSIMO APPLICABILE A CARICO DEI COMUNI (20% di (a); 10% di (a) se terremotato)	CONTRIBUTO CALCOLATO SU MEDIA SIOPE 2011/13 di Tab. A o importo di colonna b)	INCREMENTO O MINORE RIDUZIONE DEL 5% per Tempi medi di pagamento	INCREMENTO O MINORE RIDUZIONE DEL 5% per Consip e altri canali	CONTRIBUTO COMPLESSIVO A CARICO DEL COMUNE
		a	b	c	d	e	f = c+d+e
4170640690	ROTONDA	90.584	18.117	9.922	476	0	10.397,91
4170640700	RUOTI	96.507	19.301	13.624	-116	0	13.508,37
4170640710	RUVO DEL MONTE	35.049	7.010	5.672	-48	0	5.623,91
4170640720	SAN CHIRICO NUOVO	39.169	7.834	6.618	-56	0	6.561,47
4170640730	SAN CHIRICO RAPARO	49.100	9.820	9.473	-80	0	9.392,45
4170640740	SAN COSTANTINO ALBANESE	24.709	4.942	4.942	-42	0	4.899,87
4170640750	SAN FELE	121.375	24.275	17.219	825	0	18.043,89
4170640760	SAN MARTINO D'AGRI	28.628	5.726	5.547	-47	0	5.499,88
4170640761	SAN PAOLO ALBANESE	27.284	5.457	4.951	-42	0	4.909,02
4170640770	SAN SEVERINO LUCANO	84.321	16.864	16.824	-143	0	16.680,82
4170640780	SANT'ANGELO LE FRATTE	40.042	8.008	8.008	384	0	8.392,22
4170640790	SANT'ARCANDELO	156.232	31.246	20.923	-178	0	20.745,80
4170640800	SARCONI	32.556	6.511	6.511	-55	0	6.455,95
4170640810	SASSO DI CASTALDA	51.328	10.266	10.266	-87	0	10.178,53
4170640820	SATRANO DI LUCANIA	103.893	20.779	18.406	-156	0	18.249,49
4170640830	SAVOIA DI LUCANIA	49.257	9.851	6.241	-53	0	6.188,05
4170640840	SENISE	141.529	28.306	20.035	960	0	20.994,70
4170640850	SPINOSO	42.584	8.517	7.009	-59	0	6.949,08
4170640860	TEANA	32.075	6.415	4.844	-41	0	4.802,72
4170640870	TERRANOVA DI POLLINO	39.901	7.980	7.980	-68	0	7.912,47
4170640880	TITO	271.092	54.218	35.592	-302	0	35.289,64
4170640890	TOLVE	111.929	22.386	15.496	-131	0	15.364,57
4170640900	TRAMUTOLA	90.119	18.024	13.983	-119	0	13.864,35
4170640910	TRECCINA	101.892	20.378	18.615	-158	0	18.457,03
4170640920	TRIVIGNO	22.774	4.555	3.182	-27	0	3.154,55
4170640930	VAGLIO BASILICATA	80.565	16.113	10.928	-93	0	10.835,59
4170640940	VENOSA	311.862	62.372	37.833	-321	1.813	39.324,87
4170640950	VIETRI DI POTENZA	114.532	22.906	22.906	-194	0	22.711,96
4170640960	VIGGIANELLO	120.607	24.121	18.868	-160	0	18.707,82
4170640970	VIGGIANO	237.108	47.422	47.422	2.273	0	49.694,11
4180220020	ALBI	35.313	7.063	5.366	257	0	5.623,39
4180220030	AMARONI	63.815	12.763	9.845	-84	0	9.761,75
4180220040	AMATO	19.863	3.973	3.973	-34	0	3.938,89
4180220050	ANDALI	36.791	7.358	5.698	-48	0	5.649,42
4180220070	ARGUSTO	23.297	4.659	4.659	-40	0	4.619,83
4180220080	BADOLATO	130.130	26.026	22.776	1.092	0	23.867,62
4180220090	BELCASTRO	33.158	6.632	6.331	-54	0	6.277,21
4180220110	BORGIA	224.848	44.970	32.641	1.564	0	34.204,93
4180220111	BOTRICELLO	132.197	26.439	26.439	1.267	0	27.706,50
4180220160	CARAFFA DI CATANZARO	71.793	14.359	14.359	-122	0	14.236,68
4180220170	CARDINALE	29.125	5.825	5.825	-49	0	5.775,65
4180220190	CARLOPOLI	59.174	11.835	10.816	-92	0	10.724,63
4180220220	CATANZARO	4.043.544	808.709	649.958	31.148	31.148	712.254,59
4180220230	CENADI	22.533	4.507	4.507	216	0	4.722,58
4180220240	CENTRACHE	20.829	4.166	3.778	-32	0	3.745,94
4180220260	CERVA	49.998	10.000	8.517	-72	0	8.445,06
4180220280	CHIARAVALLE CENTRALE	114.940	22.988	22.988	-195	0	22.792,96
4180220290	CICALA	37.668	7.534	7.534	-64	0	7.469,67
4180220310	CONFLENTI	45.250	9.050	9.050	-77	0	8.973,24
4180220320	CORTALE	87.327	17.465	15.083	-128	0	14.955,12
4180220340	CROPANI	184.661	36.932	36.932	-313	0	36.618,79
4180220370	CURINGA	166.039	33.208	31.867	1.527	0	33.394,56
4180220400	DAVOLI	163.193	32.639	26.717	1.280	0	27.997,29
4180220410	DECOLLATURA	78.330	15.666	15.666	751	0	16.416,83
4180220450	FALERNA	163.222	32.644	27.728	-235	0	27.492,80
4180220460	FEROLETO ANTICO	35.450	7.090	7.090	340	0	7.429,79
4180220500	FOSSATO SERRALTA	16.850	3.370	3.043	-26	0	3.017,22
4180220530	GAGLIATO	27.158	5.432	4.359	209	0	4.568,20
4180220540	GASPERINA	60.011	12.002	10.780	517	0	11.296,95
4180220560	GIMIGLIANO	96.392	19.278	14.550	-123	0	14.426,70
4180220570	GIRIFALCO	172.890	34.578	26.835	-228	0	26.607,79
4180220580	GIZZERIA	156.713	31.343	31.343	-266	0	31.076,61
4180220590	GUARDAVALLE	99.135	19.827	11.974	574	0	12.547,75
4180220610	ISCA SULLO IONIO	41.654	8.331	8.331	399	0	8.729,94
4180220630	JACURSO	27.974	5.595	5.595	-47	0	5.547,38
4180220641	LAMEZIA TERME	1.901.248	380.250	334.193	16.016	16.016	366.224,58
4180220660	MAGISANO	50.665	10.133	10.133	486	0	10.618,56
4180220670	MAIDA	121.262	24.252	24.252	-206	0	24.046,59
4180220690	MARCEDUSA	19.996	3.999	3.440	165	0	3.604,99
4180220700	MARCELLINARA	42.417	8.483	6.921	332	0	7.252,47
4180220701	MARTIRANO	32.434	6.487	5.142	-44	0	5.098,08
4180220710	MARTIRANO LOMBARDO	39.601	7.920	5.869	-50	0	5.819,47
4180220740	MIGLIERINA	29.386	5.877	5.877	-50	0	5.827,34
4180220770	MONTAURIO	97.219	19.444	19.444	932	0	20.375,64
4180220780	MONTEPAONE	203.017	40.603	34.856	-296	0	34.560,58
4180220800	MOTTA SANTA LUCIA	16.255	3.251	3.251	-28	0	3.223,40



Codice Ministero dell'Interno	COMUNE	STIMA RIDUZIONE DI 2.500 MLN SECONDO CRITERI DL 95/2012	CONTRIBUTO MASSIMO APPLICABILE A CARICO DEI COMUNI (20% di (a); 10% di (a) se terremotato)	CONTRIBUTO CALCOLATO SU MEDIA SIOPE 2011/13 di Tab. A o importo di colonna b)	INCREMENTO O MINORE RIDUZIONE DEL 5% per Tempi medi di pagamento	INCREMENTO O MINORE RIDUZIONE DEL 5% per Consip e altri canali	CONTRIBUTO COMPLESSIVO A CARICO DEL COMUNE
			a	b	c	d	e
4180220840	NOCERA TERINESE	175.056	35.011	35.011	-297	0	34.714,15
4180220850	OLIVADI	26.448	5.290	5.290	-45	0	5.244,66
4180220860	PALERMITI	37.119	7.424	6.486	311	0	6.796,62
4180220890	PENTONE	42.785	8.557	7.910	-67	0	7.843,33
4180220910	PETRIZZI	34.301	6.860	5.411	259	0	5.669,86
4180220920	PETRONA'	85.347	17.069	10.634	510	0	11.143,56
4180220930	PIANOPOLI	75.277	15.055	15.055	-128	0	14.927,56
4180220960	PLATANIA	58.333	11.667	10.020	-85	0	9.935,38
4180221050	SAN FLORO	25.842	5.168	5.168	248	0	5.416,18
4180221070	SAN MANGO D'AQUINO	60.053	12.011	11.332	-96	0	11.235,83
4180221110	SAN PIETRO A MAIDA	96.075	19.215	19.215	-163	0	19.051,91
4180221120	SAN PIETRO APOSTOLO	50.676	10.135	10.135	-86	0	10.049,23
4180221130	SAN SOSTENE	55.633	11.127	10.671	511	0	11.182,38
4180221140	SANTA CATERINA DELLO IONIO	71.642	14.328	14.328	687	0	15.015,01
4180221150	SANT'ANDREA APOSTOLO DELLO IONIO	99.633	19.927	15.017	720	0	15.737,06
4180221190	SAN VITO SULLO IONIO	55.006	11.001	10.168	487	0	10.654,83
4180221200	SATRIANO	135.267	27.053	27.053	-230	0	26.823,90
4180221230	SELLIA	33.449	6.690	5.049	-43	0	5.006,55
4180221231	SELLIA MARINA	222.280	44.566	30.667	1.470	0	32.136,21
4180221250	SERRASTRETTA	82.823	16.565	16.565	-141	0	16.424,00
4180221260	SERSALE	101.026	20.205	12.638	-107	0	12.530,76
4180221270	SETTINGIANO	104.470	20.894	20.894	1.001	0	21.895,39
4180221290	SIMERI CRICHI	212.099	42.420	36.127	-307	0	35.819,99
4180221300	SORBO SAN BASILE	37.284	7.457	4.265	-36	0	4.228,50
4180221330	SOVERATO	197.309	39.462	31.041	1.488	0	32.529,10
4180221340	SOVERIA MANNELLI	73.012	14.602	14.602	-124	0	14.478,55
4180221350	SOVERIA SIMERI	31.540	6.308	6.006	288	0	6.293,58
4180221380	SQUILLACE	150.126	30.025	25.554	-217	0	25.336,87
4180221390	STALETTI	118.372	23.674	20.240	970	0	21.209,66
4180221420	TAVERNA	90.210	18.042	18.042	-153	0	17.889,00
4180221430	TIRIOLO	139.011	27.802	27.802	-236	0	27.566,30
4180221440	TORRE DI RUGGIERO	33.965	6.793	4.923	-42	0	4.881,26
4180221470	VALLEFIORITA	63.693	12.739	12.739	-108	0	12.630,54
4180221530	ZAGARISE	61.978	12.396	9.283	-79	0	9.204,44
4180250010	ACQUAFORMOSA	54.930	10.986	10.986	-93	0	10.892,75
4180250020	ACQUAPPESA	103.219	20.644	19.599	-166	0	19.433,14
4180250030	ACRI	677.857	135.571	119.378	5.721	5.721	130.819,68
4180250040	AIELLO CALABRO	42.769	8.554	8.554	-73	0	8.481,17
4180250050	AIETA	40.469	8.094	8.094	388	0	8.481,72
4180250060	ALBIDONA	25.714	5.143	5.143	-44	0	5.099,20
4180250070	ALESSANDRIA DEL CARRETTO	18.542	3.708	3.708	-31	0	3.676,96
4180250080	ALTILIA	23.598	4.720	4.257	204	0	4.460,55
4180250090	AL TOMONTE	172.158	34.432	27.445	-233	0	27.212,26
4180250100	AMANTEA	515.279	103.056	92.592	-786	4.437	96.244,15
4180250110	AMENDOLARA	80.715	16.143	16.143	774	0	16.916,72
4180250120	APRIGLIANO	92.817	18.563	13.740	-117	0	13.623,44
4180250130	BELMONTE CALABRO	78.557	15.711	15.711	-133	0	15.578,07
4180250140	BELSITO	29.033	5.807	4.914	-42	0	4.872,65
4180250150	BELVEDERE MARITTIMO	269.021	53.804	47.703	2.286	0	49.989,18
4180250160	BIANCHI	34.327	6.865	6.267	300	0	6.567,44
4180250170	BISIGNANO	268.993	53.799	45.702	-388	2.190	47.504,44
4180250180	BOCCHIGLIERO	51.272	10.254	9.634	462	0	10.095,75
4180250190	BONIFATI	188.946	37.789	32.939	-279	0	32.659,80
4180250200	BUONVICINO	69.044	13.809	10.827	-92	0	10.734,98
4180250210	CALOPEZZATI	78.664	15.733	15.179	-129	0	15.049,86
4180250220	CALOVETO	38.546	7.709	6.796	-58	0	6.738,69
4180250230	CAMPANA	54.828	10.966	10.261	-87	0	10.174,14
4180250240	CANNA	37.990	7.598	7.598	-64	0	7.533,48
4180250250	CARIATI	186.140	37.228	37.228	1.784	0	39.012,16
4180250260	CAROLEI	96.312	19.262	15.859	-135	0	15.724,15
4180250270	CARPANZANO	13.692	2.738	2.542	-22	0	2.520,06
4180250280	CASOLE BRUZIO	48.613	9.723	9.723	466	0	10.188,53
4180250290	CASSANO ALLO IONIO	559.631	111.926	68.215	-579	3.269	70.904,82
4180250300	CASTIGLIONE COSENTINO	80.799	16.160	14.510	-123	0	14.386,87
4180250310	CASTROLIBERO	319.590	63.918	63.918	3.063	0	66.981,27
4180250320	CASTROREGIO	10.856	2.171	2.171	104	0	2.275,16
4180250330	CASTROVILLARI	697.768	139.554	91.525	4.386	4.386	100.297,04
4180250340	CELICO	99.375	19.875	14.783	-125	0	14.657,69
4180250350	CELLARA	18.420	3.684	3.000	-25	0	2.974,58
4180250360	CERCHIARA DI CALABRIA	88.658	17.732	16.345	783	0	17.128,35
4180250370	CERISANO	95.348	19.070	19.070	914	0	19.983,41
4180250380	CERVICATI	23.716	4.743	3.381	162	0	3.543,03
4180250390	CERZETO	40.559	8.112	7.850	-67	0	7.783,25
4180250400	CETRARO	265.203	53.041	52.699	2.526	-2.100	53.125,10
4180250420	OVITA	22.259	4.452	4.452	213	0	4.665,06
4180250430	CLETO	36.617	7.323	7.323	-62	0	7.261,25



Codice Ministero dell'Interno	COMUNE	STIMA RIDUZIONE DI 2.500 MLN SECONDO CRITERI DL 95/2012	CONTRIBUTO MASSIMO APPLICABILE A CARICO DEI COMUNI (20% di (a); 10% di (a) se terremotato)	CONTRIBUTO CALCOLATO SU MEDIA SIOPE 2011/13 di Tab. A o importo di colonna b)	INCREMENTO O MINORE RIDUZIONE DEL 5% per Tempi medi di pagamento	INCREMENTO O MINORE RIDUZIONE DEL 5% per Consip e altri canali	CONTRIBUTO COMPLESSIVO A CARICO DEL COMUNE
			a	b	c	d	e
4180250440	COLOSIMI	27.852	5.570	5.183	248	0	5.431,45
4180250450	CORIGLIANO CALABRO	1.185.442	237.088	154.179	7.389	-6.142	155.425,62
4180250460	COSENZA	1.987.560	397.512	300.602	14.406	14.406	329.414,10
4180250470	CROPALATI	22.665	4.533	4.533	-38	0	4.494,57
4180250480	CROSIA	267.171	53.434	53.434	2.561	0	55.994,95
4180250490	DIAMANTE	317.236	63.447	55.670	-472	0	55.197,95
4180250500	DIPIGNANO	125.215	25.043	19.284	-164	0	19.120,62
4180250510	DOMANICO	28.163	5.633	3.695	177	0	3.872,43
4180250520	FAGNANO CASTELLO	102.573	20.515	19.985	958	0	20.942,88
4180250530	FALCONARA ALBANESE	91.154	18.231	18.179	871	0	19.049,73
4180250540	FIGLINE VEGLIATURO	37.360	7.472	6.107	-52	0	6.054,98
4180250550	FIRMO	64.471	12.894	12.894	618	0	13.512,19
4180250560	FIUMEFREDDO BRUZIO	99.708	19.942	19.935	955	0	20.890,52
4180250570	FRANCAVILLA MARITTIMA	87.905	17.581	15.591	-132	0	15.458,60
4180250580	FRASCINETO	72.053	14.411	14.411	-122	0	14.288,32
4180250590	FUSCALDO	166.558	33.312	28.593	-243	0	28.350,11
4180250600	GRIMALDI	44.849	8.970	8.970	430	0	9.399,69
4180250610	GRISOLIA	84.074	16.815	16.815	806	0	17.620,60
4180250620	GUARDIA PIEMONTESE	51.870	10.374	10.374	497	0	10.871,12
4180250630	LAGO	63.803	12.761	12.761	-108	0	12.652,33
4180250640	LAINO BORGO	44.343	8.869	8.869	425	0	9.293,63
4180250650	LAINO CASTELLO	25.436	5.087	5.087	-43	0	5.044,03
4180250660	LAPPANO	33.007	6.601	6.601	316	0	6.917,86
4180250670	LATTARICO	97.867	19.573	16.493	-140	0	16.352,88
4180250680	LONGOBARDI	58.266	11.653	9.887	474	0	10.360,46
4180250690	LONGOBUCCO	113.743	22.749	14.050	-119	0	13.931,24
4180250700	LUNGRO	110.374	22.075	22.069	-187	0	21.881,97
4180250710	LUZZI	277.701	55.540	41.683	-354	0	41.328,92
4180250720	MAIERA'	41.447	8.289	6.747	-57	0	6.690,00
4180250730	MALITO	27.120	5.424	4.039	-34	0	4.004,58
4180250740	MALVITO	41.994	8.399	8.147	390	0	8.537,48
4180250750	MANDATORICCIO	85.634	17.127	17.127	821	0	17.947,52
4180250760	MANGONE	74.151	14.830	8.707	417	0	9.123,95
4180250770	MARANO MARCHESATO	58.273	11.655	7.472	-63	0	7.408,33
4180250780	MARANO PRINCIPATO	53.269	10.654	8.849	424	0	9.272,81
4180250790	MARZI	36.857	7.371	4.950	-42	0	4.907,56
4180250800	MENDICINO	241.421	48.284	28.825	-245	0	28.580,17
4180250810	MONGRASSANO	45.469	9.094	9.094	-77	0	9.016,60
4180250820	MONTALTO UFFUGO	443.417	88.683	56.828	-482	2.723	59.069,43
4180250830	MONTegiordano	74.923	14.985	14.985	-127	0	14.857,52
4180250840	MORANO CALABRO	132.162	26.432	19.974	-169	0	19.804,99
4180250850	MORMANNO	137.977	27.595	25.126	-213	0	24.912,79
4180250860	MOTTAFOLLONE	33.904	6.781	6.210	-53	0	6.157,25
4180250870	NOCARA	18.212	3.642	3.642	175	0	3.816,94
4180250880	ORIOLO	68.599	13.720	13.720	657	0	14.377,30
4180250890	ORSOMARSO	27.363	5.473	4.073	-35	0	4.038,40
4180250900	PALUDI	32.224	6.445	6.445	-55	0	6.390,02
4180250910	PANETTIERI	41.900	8.380	8.380	-71	0	8.308,81
4180250920	PAOLA	675.657	135.131	128.363	6.152	6.152	140.666,09
4180250930	PAPASIDERO	34.553	6.911	6.444	309	0	6.752,69
4180250940	PARENTI	50.790	10.158	10.158	-86	0	10.071,76
4180250950	PATERNO CALABRO	30.154	6.031	5.795	-49	0	5.745,43
4180250960	PEDACE	99.913	19.983	16.145	-137	0	16.008,05
4180250970	PEDIVIGLIANO	38.443	7.689	7.689	-65	0	7.623,35
4180250980	PIANE CRATI	25.855	5.171	5.171	-44	0	5.127,12
4180250990	PIETRAFITTA	39.356	7.871	7.026	337	0	7.362,96
4180251000	PIETRAPAOLA	49.916	9.983	9.039	-77	0	8.961,82
4180251010	PLATACI	25.575	5.115	3.816	183	0	3.998,96
4180251020	PRAIA A MARE	264.441	52.888	52.888	-449	0	52.439,42
4180251030	RENDE	1.086.609	217.322	200.167	-1.698	9.593	208.060,96
4180251040	ROCCA IMPERIALE	140.856	28.171	27.914	-237	0	27.676,98
4180251050	ROGGIANO GRAVINA	123.330	24.666	22.166	1.062	0	23.228,64
4180251060	ROGLIANO	200.532	40.106	36.560	-310	0	36.250,01
4180251070	ROSE	91.700	18.340	18.340	-156	0	18.184,39
4180251080	ROSETO CAPO SPULICO	152.301	30.460	30.460	1.460	0	31.919,87
4180251090	ROSSANO	1.068.350	213.670	213.670	10.240	10.240	234.149,60
4180251100	ROTA GRECA	19.817	3.963	3.963	190	0	4.153,26
4180251110	ROVITO	62.613	12.523	11.064	-94	0	10.970,17
4180251120	SAN BASILE	29.087	5.817	5.766	-49	0	5.716,88
4180251130	SAN BENEDETTO ULLANO	37.964	7.593	7.593	-64	0	7.528,46
4180251140	SAN COSMO ALBANESE	16.027	3.205	3.205	154	0	3.358,97
4180251150	SAN DEMETRIO CORONE	112.680	22.536	18.948	-161	0	18.786,79
4180251160	SAN DONATO DI NINEA	56.891	11.378	8.607	412	0	9.019,77
4180251170	SAN FILI	113.275	22.655	22.655	1.086	0	23.740,77
4180251180	SANGINETO	63.635	12.727	11.307	542	0	11.849,35
4180251190	SAN GIORGIO ALBANESE	37.859	7.572	7.572	363	0	7.934,72



Codice Ministero dell'Interno	COMUNE	STIMA RIDUZIONE DI 2.500 MLN SECONDO CRITERI DL 95/2012	CONTRIBUTO MASSIMO APPLICABILE A CARICO DEI COMUNI (20% di (a); 10% di (a) se terremotato)	CONTRIBUTO CALCOLATO SU MEDIA SIOPE 2011/13 di Tab. A o importo di colonna b)	INCREMENTO O MINORE RIDUZIONE DEL 5% per Tempi medi di pagamento	INCREMENTO O MINORE RIDUZIONE DEL 5% per Consip e altri canali	CONTRIBUTO COMPLESSIVO A CARICO DEL COMUNE
		a	b	c	d	e	f = c+d+e
4180251200	SAN GIOVANNI IN FIORE	615.310	123.062	123.062	-1.044	5.898	127.915,39
4180251210	SAN LORENZO BELLIZZI	29.970	5.994	5.994	287	0	6.281,23
4180251220	SAN LORENZO DEL VALLO	97.002	19.400	19.400	930	0	20.330,23
4180251230	SAN LUCIDO	129.617	25.923	22.804	-193	0	22.610,56
4180251240	SAN MARCO ARGENTANO	231.647	46.329	33.993	-288	0	33.704,84
4180251250	SAN MARTINO DI FINITA	28.215	5.643	4.848	232	0	5.080,18
4180251260	SAN NICOLA ARCELLA	138.849	27.770	20.560	-174	0	20.385,64
4180251270	SAN PIETRO IN AMANTEA	27.934	5.587	5.587	-47	0	5.539,35
4180251280	SAN PIETRO IN GUARANO	126.747	25.349	16.729	802	0	17.530,91
4180251290	SAN SOSTI	60.941	12.188	9.500	455	0	9.955,34
4180251300	SANTA CATERINA ALBANESE	32.420	6.484	4.940	237	0	5.176,74
4180251310	SANTA DOMENICA TALAO	32.384	6.477	5.409	259	0	5.668,13
4180251320	SANT'AGATA DI ESARO	47.957	9.591	8.359	401	0	8.759,79
4180251321	SANTA MARIA DEL CEDRO	308.070	61.614	57.956	-492	0	57.464,39
4180251330	SANTA SOFIA D'EPSIRO	64.937	12.987	11.752	-100	0	11.652,47
4180251340	SANTO STEFANO DI ROGLIANO	41.728	8.346	6.392	-54	0	6.338,10
4180251350	SAN VINCENZO LA COSTA	59.191	11.838	11.838	-100	0	11.737,67
4180251360	SARACENA	118.519	23.704	15.664	-133	0	15.531,25
4180251370	SCALA COELI	38.469	7.694	7.457	357	0	7.814,10
4180251380	SCALEA	447.105	89.421	82.318	3.945	3.945	90.208,28
4180251390	SCIGLIANO	64.615	12.923	10.159	-86	0	10.072,70
4180251400	SERRA D'AIELLO	17.913	3.583	2.873	138	0	3.010,94
4180251410	SERRA PEDACE	36.743	7.349	7.058	-60	0	6.997,79
4180251420	SPEZZANO ALBANESE	153.754	30.751	26.780	-227	0	26.552,63
4180251430	SPEZZANO DELLA SILA	208.529	41.706	36.031	1.727	0	37.757,21
4180251440	SPEZZANO PICCOLO	41.995	8.399	8.399	-71	0	8.327,72
4180251450	TARSIA	120.697	24.139	24.139	-205	0	23.934,61
4180251460	TERRANOVA DA SIBARI	120.104	24.021	23.724	1.137	0	24.860,58
4180251470	TERRAVECCHIA	36.836	7.367	5.613	-48	0	5.565,62
4180251480	TORANO CASTELLO	81.983	16.397	16.397	786	0	17.182,41
4180251490	TORTORA	258.831	51.766	41.784	-355	0	41.429,29
4180251500	TREBISACCE	263.027	52.605	52.605	-446	0	52.159,13
4180251510	TRENTA	80.043	16.009	12.746	-108	0	12.637,84
4180251520	VACCARIZZO ALBANESE	37.306	7.461	7.341	-62	0	7.278,52
4180251530	VERBICARO	74.745	14.949	14.363	-122	0	14.240,94
4180251540	VILLAPIANA	208.754	41.751	40.992	1.964	0	42.956,36
4180251550	ZUMPANO	67.032	13.406	9.774	468	0	10.242,80
4180670010	AFRICO	93.328	18.666	18.666	895	0	19.560,11
4180670020	AGNANA CALABRA	18.894	3.779	3.779	-32	0	3.746,78
4180670030	ANOIA	22.196	4.439	3.619	-31	0	3.587,88
4180670040	ANTONIMINA	31.708	6.342	6.342	304	0	6.645,57
4180670050	ARDORE	117.744	23.549	23.549	-200	0	23.348,91
4180670060	BAGALADI	19.066	3.813	3.813	-32	0	3.780,82
4180670070	BAGNARA CALABRA	246.575	49.315	44.653	2.140	-1.779	45.014,00
4180670080	BENESTARE	64.334	12.867	12.867	617	0	13.483,32
4180670090	BIANCO	122.311	24.462	24.462	-208	0	24.254,62
4180670100	BIVONGI	47.301	9.460	9.460	-80	0	9.380,01
4180670110	BOVA	33.679	6.736	6.736	-57	0	6.678,73
4180670120	BOVALINO	234.645	46.929	36.785	-312	0	36.472,40
4180670130	BOVA MARINA	77.490	15.498	11.846	568	0	12.413,80
4180670140	BRANCALEONE	129.687	25.937	24.712	1.184	0	25.896,01
4180670150	BRUZZANO ZEFFIRIO	34.895	6.979	6.979	334	0	7.313,50
4180670160	CALANNA	39.825	7.965	7.060	-60	0	7.000,35
4180670170	CAMINI	28.781	5.756	4.747	-40	0	4.707,20
4180670180	CAMPO CALABRO	94.315	18.863	18.863	-160	0	18.703,02
4180670190	CANDIDONI	12.697	2.539	2.539	-22	0	2.517,80
4180670200	CANOLO	27.850	5.570	4.753	-40	0	4.712,35
4180670210	CARAFFA DEL BIANCO	26.353	5.271	5.271	253	0	5.523,17
4180670220	CARDETO	52.407	10.481	7.295	-62	0	7.233,09
4180670230	CARERI	66.515	13.303	11.955	-101	0	11.853,77
4180670240	CASIGNANA	51.597	10.319	10.319	495	0	10.813,99
4180670250	CAULONIA	239.588	47.918	46.272	-393	0	45.879,85
4180670260	CIMINA'	32.237	6.447	5.109	-43	0	5.065,33
4180670270	CINQUEFRONDI	122.558	24.512	24.512	-208	0	24.303,55
4180670280	CITTANOVA	235.772	47.154	46.602	-395	-1.857	44.350,19
4180670290	CONDOPOLI	155.300	31.060	24.492	1.174	0	25.665,89
4180670300	COSOLETO	35.537	7.107	5.972	-51	0	5.921,12
4180670310	DELIANOVA	87.404	17.481	14.818	-126	0	14.692,07
4180670320	FEROLETO DELLA CHIESA	18.373	3.675	1.258	60	0	1.317,78
4180670330	FERRUZZANO	30.921	6.184	6.184	296	0	6.480,53
4180670340	FIUMARA	25.855	5.171	4.428	-38	0	4.390,26
4180670350	GALATRO	72.423	14.485	11.893	-101	0	11.792,21
4180670360	GERACE	92.681	18.536	17.649	-150	0	17.498,93
4180670370	GIFFONE	49.921	9.984	7.586	364	0	7.949,08
4180670380	GIOIA TAURO	320.808	64.162	64.162	3.075	-2.556	64.680,15
4180670390	GIOIOSA IONICA	205.548	41.110	36.156	-307	0	35.848,79




Codice Ministero dell'Interno	COMUNE	STIMA RIDUZIONE DI 2.500 MLN SECONDO CRITERI DL 95/2012	CONTRIBUTO MASSIMO APPLICABILE A CARICO DEI COMUNI (20% di (a); 10% di (a) se terremotato)	CONTRIBUTO CALCOLATO SU MEDIA SIOPE 2011/13 di Tab. A o importo di colonna b)	INCREMENTO O MINORE RIDUZIONE DEL 5% per Tempi medi di pagamento	INCREMENTO O MINORE RIDUZIONE DEL 5% per Consip e altri canali	CONTRIBUTO COMPLESSIVO A CARICO DEL COMUNE
		a	b	c	d	e	f = c+d+e
4180670400	GROTTERIA	90.339	18.068	11.975	-102	0	11.873,79
4180670410	LAGANADI	14.174	2.835	1.670	-14	0	1.655,78
4180670420	LAUREANA DI BORRELLO	108.608	21.722	19.127	-162	0	18.964,70
4180670430	LOCRI	342.539	68.508	68.508	3.283	3.283	75.074,01
4180670440	MAMMOLA	83.069	16.614	15.813	-134	0	15.678,78
4180670450	MARINA DI GIOIOSA IONICA	174.437	34.887	31.145	1.493	0	32.637,88
4180670460	MAROPATI	51.063	10.213	7.997	-68	0	7.928,68
4180670470	MARTONE	23.713	4.743	3.512	168	0	3.680,74
4180670480	MELICUCCA'	47.058	9.412	8.520	-72	0	8.447,50
4180670490	MELICUCCO	116.860	23.372	18.951	-161	0	18.790,47
4180670500	MELITO DI PORTO SALVO	290.061	58.012	58.012	-492	2.780	60.300,14
4180670510	MOLOCHIO	64.076	12.815	11.769	564	0	12.333,02
4180670520	MONASTERACE	55.476	11.095	10.488	503	0	10.991,09
4180670530	MONTEBELLO IONICO	145.248	29.050	27.270	-231	0	27.038,96
4180670540	MOTTA SAN GIOVANNI	169.225	33.845	28.805	1.380	0	30.185,91
4180670550	OPPIDO MAMERTINA	135.954	27.191	26.716	1.280	0	27.996,38
4180670560	PALIZZI	68.354	13.671	9.015	-76	0	8.938,23
4180670570	PALMI	627.647	125.529	94.098	-798	4.509	97.808,58
4180670580	PAZZANO	16.880	3.376	2.257	108	0	2.365,65
4180670590	PLACANICA	40.032	8.006	8.006	384	0	8.390,10
4180670600	PLATI'	67.798	13.560	11.505	551	0	12.056,03
4180670610	POLISTENA	233.432	46.686	45.100	-383	-1.797	42.920,98
4180670620	PORTIGLIOLA	37.628	7.526	7.526	361	0	7.886,17
4180670630	REGGIO DI CALABRIA	5.683.367	1.136.673	1.136.673	54.473	54.473	1.245.619,66
4180670640	RIACE	41.631	8.326	8.326	399	0	8.725,21
4180670650	RIZZICONI	182.854	36.571	34.233	-290	0	33.942,74
4180670660	ROCCAFORTE DEL GRECO	27.237	5.447	3.720	-32	0	3.688,23
4180670670	ROCCELLA IONICA	214.119	42.824	42.824	2.052	0	44.876,12
4180670680	ROGHUDI	29.327	5.865	4.474	-38	0	4.435,55
4180670690	ROSARNO	435.286	87.057	56.749	-482	2.720	58.987,06
4180670700	SAMO	32.533	6.507	5.949	-50	0	5.898,09
4180670701	SAN FERDINANDO	175.411	35.082	25.113	-213	0	24.900,39
4180670710	SAN GIORGIO MORGETO	68.890	13.778	11.618	-99	0	11.519,57
4180670720	SAN GIOVANNI DI GERACE	13.645	2.729	2.729	-23	0	2.705,80
4180670730	SAN LORENZO	67.485	13.497	13.497	-115	0	13.382,51
4180670740	SAN LUCA	80.788	16.158	12.431	-105	0	12.325,34
4180670750	SAN PIETRO DI CARIDA'	42.596	8.519	5.964	-51	0	5.913,70
4180670760	SAN PROCOPIO	33.361	6.672	4.404	-37	0	4.366,38
4180670770	SAN ROBERTO	50.791	10.158	8.507	-72	0	8.434,84
4180670780	SANTA CRISTINA D'ASPRONTE	22.345	4.469	4.469	-38	0	4.431,01
4180670790	SANT'AGATA DEL BIANCO	40.366	8.073	8.073	387	0	8.460,14
4180670800	SANT'ALESSIO IN ASPROMONTE	19.497	3.899	2.402	115	0	2.517,28
4180670810	SANT'EUFEMIA D'ASPRONTE	97.824	19.565	14.239	-121	0	14.118,18
4180670820	SANT'ILARIO DELLO IONIO	51.858	10.372	10.275	492	0	10.766,98
4180670830	SANTO STEFANO IN ASPROMONTE	81.447	16.289	16.289	-138	0	16.151,20
4180670840	SCIDO	32.279	6.456	6.339	-54	0	6.285,60
4180670850	SCILLA	105.261	21.052	19.477	-165	0	19.311,38
4180670860	SEMINARA	85.553	17.111	11.279	-96	0	11.182,99
4180670870	SERRATA	28.611	5.722	5.722	274	0	5.996,36
4180670880	SIDERNO	439.357	87.871	87.871	4.211	4.211	96.293,65
4180670890	SINOPOLI	61.594	12.319	10.019	480	0	10.499,56
4180670900	STATI	14.762	2.952	2.754	-23	0	2.730,77
4180670910	STIGNANO	51.984	10.397	8.954	429	0	9.383,31
4180670920	STILO	79.656	15.931	15.931	-135	0	15.796,12
4180670930	TAURIANOVA	244.417	48.883	41.378	-351	1.983	43.010,33
4180670940	TERRANOVA SAPPÒ MINULIO	23.981	4.796	4.136	-98	0	4.334,14
4180670950	VARAPODIO	67.122	13.424	12.232	-104	0	12.128,54
4180670960	VILLA SAN GIOVANNI	377.623	75.525	62.809	3.010	-2.502	63.317,19
4180970010	BELVEDERE DI SPINELLO	46.127	9.225	9.225	-78	0	9.147,05
4180970020	CACCURI	57.509	11.502	9.425	-80	0	9.345,40
4180970030	CARFIZZI	26.496	5.299	5.299	-45	0	5.254,19
4180970040	CASABONA	55.719	11.144	10.718	514	0	11.231,14
4180970050	CASTELSILANO	35.955	7.191	5.121	245	0	5.366,17
4180970060	CERENZIA	36.170	7.234	5.838	280	0	6.117,42
4180970070	CIRO'	84.570	16.914	11.351	-96	0	11.254,34
4180970080	CIRO' MARINA	248.459	49.692	43.600	2.089	2.089	47.778,97
4180970090	COTRONEI	129.122	25.824	19.831	-168	0	19.662,90
4180970100	CROTONE	2.310.565	462.113	263.213	-2.233	12.614	273.593,53
4180970110	CRUCOLI	61.113	12.223	12.223	-104	0	12.118,99
4180970120	CUTRO	328.224	65.645	65.645	-557	3.146	68.233,71
4180970130	ISOLA DI CAPO RIZZUTO	580.670	116.134	102.760	4.925	-4.094	103.590,49
4180970140	MELISSA	138.400	27.680	27.391	-232	0	27.158,82
4180970150	MESORACA	146.672	29.334	20.871	-177	0	20.693,70
4180970160	PALLAGORIO	19.671	3.934	3.934	189	0	4.122,84
4180970170	PETILIA POLICASTRO	167.649	33.530	33.530	1.607	0	35.136,57
4180970180	ROCCABERNARDA	60.117	12.023	11.579	555	0	12.133,47



Codice Ministero dell'Interno	COMUNE	STIMA RIDUZIONE DI 2.500 MLN SECONDO CRITERI DL 95/2012	CONTRIBUTO MASSIMO APPLICABILE A CARICO DEI COMUNI (20% di (a); 10% di (a) se terremotato)	CONTRIBUTO CALCOLATO SU MEDIA SIOPE 2011/13 di Tab. A o importo di colonna b)	INCREMENTO O MINORE RIDUZIONE DEL 5% per Tempi medi di pagamento	INCREMENTO O MINORE RIDUZIONE DEL 5% per Consip e altri canali	CONTRIBUTO COMPLESSIVO A CARICO DEL COMUNE
			a	b	c	d	e
4180970190	ROCCA DI NETO	61.482	12.296	12.296	589	0	12.885,76
4180970200	SAN MAURO MARCHESATO	43.791	8.758	8.560	-73	0	8.487,45
4180970210	SAN NICOLA DELL'ALTO	19.938	3.988	2.658	-23	0	2.635,82
4180970220	SANTA SEVERINA	57.815	11.563	11.207	-95	0	11.111,84
4180970230	SAVELLI	45.863	9.173	8.639	-73	0	8.565,38
4180970240	SCANDALE	65.864	13.173	13.173	-112	0	13.061,05
4180970250	STRONGOLI	248.312	49.662	42.427	-360	0	42.067,33
4180970260	UMBRIATICO	27.706	5.541	4.546	-39	0	4.507,49
4180970270	VERZINO	34.793	6.959	6.959	-59	0	6.899,57
4181030010	ACQUARO	36.630	7.326	6.526	-55	0	6.470,47
4181030020	ARENA	50.617	10.123	9.530	-81	0	9.449,28
4181030030	BRIATICO	58.425	11.685	11.685	-99	0	11.585,77
4181030040	BROGNATURO	19.762	3.952	3.096	-26	0	3.069,62
4181030050	CAPISTRANO	24.003	4.801	4.319	207	0	4.525,65
4181030060	CESSANITI	100.504	20.101	17.772	852	0	18.623,83
4181030070	DASA'	35.300	7.060	6.843	-58	0	6.785,24
4181030080	DINAMI	71.912	14.382	11.482	-97	0	11.384,35
4181030090	DRAPIA	82.292	16.458	14.172	-120	0	14.051,38
4181030100	FABRIZIA	53.335	10.667	10.667	511	0	11.178,17
4181030110	FILADELFA	89.467	17.893	17.893	858	0	18.750,81
4181030120	FILANDARI	62.431	12.486	10.184	-86	0	10.097,40
4181030130	FILOGASO	29.701	5.940	4.996	-42	0	4.954,07
4181030140	FRANCAVILLA ANGITOLA	62.022	12.404	11.540	-98	0	11.441,94
4181030150	FRANCICA	36.863	7.373	7.373	353	0	7.725,85
4181030160	GEROCARNE	65.573	13.115	9.193	-78	0	9.114,81
4181030170	IONADI	89.274	17.855	14.444	692	0	15.136,19
4181030180	JOPPOLO	76.246	15.249	15.249	731	0	15.980,03
4181030190	LIMBADI	93.131	18.626	17.117	820	0	17.936,87
4181030200	MAIERATO	54.575	10.915	10.915	-93	0	10.822,48
4181030210	MILETO	161.106	32.221	30.414	1.458	0	31.871,67
4181030220	MONGIANA	24.061	4.812	3.918	-33	0	3.885,14
4181030230	MONTEROSSO CALABRO	31.825	6.365	6.365	305	0	6.670,06
4181030240	NARDODIPACE	58.391	11.678	10.306	494	0	10.800,18
4181030250	NICOTERA	212.944	42.589	24.677	1.183	0	25.859,75
4181030260	PARGHELIA	87.770	17.554	14.076	-119	0	13.956,18
4181030270	PIZZO	344.870	68.974	43.640	2.091	0	45.731,82
4181030280	PIZZONI	24.874	4.975	4.975	-42	0	4.932,57
4181030290	POLIA	33.862	6.772	5.311	-45	0	5.265,94
4181030300	RICADI	222.476	44.495	44.495	2.132	0	46.627,53
4181030310	ROMBIOLO	147.809	29.562	19.290	924	0	20.214,21
4181030320	SAN CALOGERO	133.683	26.737	19.075	914	0	19.988,70
4181030330	SAN COSTANTINO CALABRO	46.946	9.389	8.467	-72	0	8.395,50
4181030340	SAN GREGORIO D'IPPONA	53.233	10.647	8.398	-71	0	8.327,13
4181030350	SAN NICOLA DA CRISSA	42.433	8.487	8.487	407	0	8.893,38
4181030360	SANT'ONOFRIO	58.507	11.701	11.701	-99	0	11.602,07
4181030370	SERRA SAN BRUNO	146.202	29.240	29.240	1.401	0	30.641,79
4181030380	SIMBARIO	12.301	2.460	2.460	118	0	2.578,20
4181030390	SORIANELLO	41.893	8.379	7.067	339	0	7.405,32
4181030400	SORIANO CALABRO	100.353	20.071	17.426	835	0	18.261,11
4181030410	SPADOLA	20.839	4.168	4.168	200	0	4.367,45
4181030420	SPILINGA	49.059	9.812	9.812	-83	0	9.728,49
4181030430	STEFANACONI	55.311	11.062	10.080	-86	0	9.994,00
4181030440	TROPEA	328.329	65.666	54.946	2.633	0	57.578,96
4181030450	VALLELONGA	19.333	3.867	3.867	185	0	4.051,91
4181030460	VAZZANO	18.169	3.634	3.634	174	0	3.807,90
4181030470	VIBO VALENTIA	1.140.067	228.013	145.912	-1.238	6.993	151.666,20
4181030480	ZACCANOPOLI	15.830	3.166	3.166	152	0	3.317,73
4181030490	ZAMBRONE	71.243	14.249	14.249	683	0	14.931,50
4181030500	ZUNGRI	43.074	8.615	8.615	-73	0	8.541,72
5190010010	AGRIGENTO	1.253.290	250.658	250.658	12.012	-9.986	252.684,20
5190010020	ALESSANDRIA DELLA ROCCA	102.846	20.569	19.896	-169	0	19.727,56
5190010030	ARAGONA	139.329	27.866	27.866	1.335	0	29.201,20
5190010040	BIVONA	118.331	23.666	23.666	1.134	0	24.800,36
5190010050	BURGIO	109.505	21.901	18.529	-157	0	18.372,00
5190010060	CALAMONACI	58.937	11.787	9.023	-77	0	8.946,55
5190010070	CALTABELLOTTA	156.973	31.395	23.901	-203	0	23.698,51
5190010080	CAMASTRA	104.472	20.894	11.169	-95	0	11.073,95
5190010090	CAMMARATA	218.654	43.731	37.719	-320	0	37.398,61
5190010100	CAMPOBELLO DI LICATA	362.633	72.527	59.862	-508	2.869	62.222,71
5190010110	CANICATTI'	862.276	172.455	83.026	3.979	-3.308	83.697,43
5190010120	CASTELTERMINI	323.638	64.728	46.162	2.212	0	48.374,61
5190010130	CASTROFILIPPO	104.476	20.895	18.007	-153	0	17.854,30
5190010140	CATTOLICA ERACLEA	175.400	35.080	20.776	-176	0	20.599,88
5190010150	CIANCIANA	152.002	30.400	21.900	-186	0	21.714,49
5190010160	COMITINI	29.086	5.817	5.817	-49	0	5.767,84
5190010170	FAVARA	644.477	128.895	110.036	5.273	-4.384	110.925,00




Codice Ministero dell'Interno	COMUNE	STIMA RIDUZIONE DI 2.500 MLN SECONDO CRITERI DL 95/2012	CONTRIBUTO MASSIMO APPLICABILE A CARICO DEI COMUNI (20% di (a); 10% di (a) se terremotato)	CONTRIBUTO CALCOLATO SU MEDIA SIOPE 2011/13 di Tab. A o importo di colonna b)	INCREMENTO O MINORE RIDUZIONE DEL 5% per Tempi medi di pagamento	INCREMENTO O MINORE RIDUZIONE DEL 5% per Consip e altri canali	CONTRIBUTO COMPLESSIVO A CARICO DEL COMUNE
			a	b	c	d	e
5190010180	GROTTE	120.922	24.184	22.251	1.066	0	23.317,56
5190010190	JOPPOLO GIANCAXIO	55.584	11.117	11.117	-94	0	11.022,53
5190010200	LAMPEDUSA E LINOSA	488.811	97.762	49.428	-419	0	49.008,34
5190010210	LICATA	618.323	123.665	123.665	5.926	-4.927	124.664,15
5190010220	LUCCA SICULA	39.805	7.961	6.163	-52	0	6.110,70
5190010230	MENFI	400.904	80.181	80.181	-680	-3.194	76.306,04
5190010240	MONTALLEGRO	110.070	22.014	9.542	-81	0	9.461,15
5190010250	MONTEVAGO	103.931	20.786	20.786	-176	0	20.609,91
5190010260	NARO	284.257	56.851	28.994	-246	0	28.747,81
5190010270	PALMA DI MONTECHIARO	649.675	129.935	127.711	-1.084	-5.088	121.539,77
5190010280	PORTO EMPEDOCLE	414.503	82.901	67.060	-569	-2.672	63.819,35
5190010290	RACALMUTO	116.836	23.367	19.254	923	0	20.176,56
5190010300	RAFFADALI	244.540	48.908	46.754	2.241	2.241	51.234,71
5190010310	RAVANUSA	375.670	75.134	36.812	-312	1.764	38.263,38
5190010320	REALMONTE	112.149	22.430	21.233	-180	0	21.052,35
5190010330	RIBERA	667.817	133.563	95.929	4.597	-3.822	96.703,95
5190010340	SAMBUCA DI SICILIA	145.478	29.096	23.804	-202	0	23.602,32
5190010350	SAN BIAGIO PLATANI	138.166	27.633	20.605	-175	0	20.430,43
5190010360	SAN GIOVANNI GEMINI	162.771	32.554	30.586	-260	0	30.326,01
5190010361	SANTA ELISABETTA	100.457	20.091	17.024	816	0	17.840,27
5190010370	SANTA MARGHERITA DI BELICE	258.741	51.748	37.090	-315	0	36.775,52
5190010380	SANT'ANGELO MUXARO	55.402	11.080	11.080	-94	0	10.986,41
5190010390	SANTO STEFANO QUISQUINA	79.619	15.924	15.924	-135	0	15.788,68
5190010400	SCIACCA	1.204.925	240.985	181.271	-1.538	-7.222	172.510,90
5190010410	SICULIANA	342.648	68.530	28.246	-240	0	28.006,61
5190010420	VILLAFRANCA SICULA	55.039	11.008	10.247	-87	0	10.159,79
5190180010	ACQUAVIVA PLATANI	50.774	10.155	8.777	-74	0	8.702,71
5190180020	BOMPENSIERE	24.367	4.873	4.873	-41	0	4.832,06
5190180030	BUTERA	162.117	32.423	32.423	1.554	0	33.977,22
5190180040	CALTANISSETTA	1.659.387	331.877	331.877	-2.816	-13.222	315.839,54
5190180050	CAMPOFRANCO	85.246	17.049	17.049	-145	0	16.904,50
5190180060	DELIA	87.202	17.440	17.440	836	0	18.276,20
5190180070	GELA	2.669.847	533.969	472.469	-4.009	22.642	491.102,71
5190180080	MARIANOPOLI	43.346	8.669	8.669	-74	0	8.595,56
5190180090	MAZZARINO	131.486	26.297	26.297	1.260	-1.048	26.509,81
5190180100	MILENA	65.749	13.150	13.150	-112	0	13.038,31
5190180110	MONTEDORO	33.648	6.730	6.730	323	0	7.052,17
5190180120	MUSSOMELI	171.680	34.336	32.800	1.572	-1.307	33.064,78
5190180130	NISCEMI	553.039	110.608	101.667	-863	4.872	105.676,45
5190180140	RESUTTANO	54.644	10.929	9.244	-78	0	9.165,75
5190180150	RIESI	106.260	21.252	18.413	-156	882	19.139,04
5190180160	SAN CATALDO	476.932	95.386	88.007	-747	4.218	91.477,88
5190180170	SANTA CATERINA VILLARMOSSA	130.389	26.078	20.930	-178	0	20.752,01
5190180180	SERRADIFALCO	171.414	34.283	32.677	-277	0	32.399,37
5190180190	SOMMATINO	79.083	15.817	15.817	758	0	16.574,59
5190180200	SUTERA	60.097	12.019	12.019	-102	0	11.917,50
5190180210	VALLELUNGA PRATAMENO	75.016	15.003	15.003	-127	0	14.875,86
5190180220	VILLALBA	61.863	12.373	10.291	493	0	10.784,30
5190210010	ACI BONACCORSI	100.384	20.077	20.077	-170	0	19.906,37
5190210020	ACI CASTELLO	778.287	155.657	86.954	4.167	-3.464	87.657,01
5190210030	ACI CATENA	658.596	131.719	102.686	4.921	4.921	112.527,58
5190210040	ACIREALE	1.298.374	259.675	249.410	11.953	11.953	273.314,93
5190210050	ACI SANT'ANTONIO	417.707	83.541	36.782	1.763	1.763	40.307,36
5190210060	ADRANO	555.659	111.132	54.904	2.631	2.631	60.166,83
5190210070	BELPASSO	706.005	141.201	96.738	4.636	-3.854	97.520,02
5190210080	BIANCAVILLA	536.599	107.320	89.692	-761	4.298	93.229,31
5190210090	BRONTE	640.096	128.019	98.105	-832	4.702	101.974,50
5190210100	CALATABIANO	161.561	32.312	29.101	1.395	0	30.495,33
5190210110	CALTAGIRONE	1.457.083	291.417	159.089	7.624	7.624	174.337,49
5190210120	CAMPOROTONDO ETNEO	106.870	21.374	21.374	-181	0	21.192,72
5190210130	CASTEL DI IUDICA	218.589	43.718	40.289	-342	0	39.947,48
5190210140	CASTIGLIONE DI SICILIA	154.960	30.992	30.992	1.485	0	32.477,30
5190210150	CATANIA	15.999.296	3.199.859	2.202.224	-18.686	105.538	2.289.075,67
5190210160	FIUMEFREDDO DI SICILIA	170.098	34.020	33.077	1.585	0	34.661,91
5190210170	GIARRE	1.369.140	273.828	176.469	8.457	8.457	193.383,40
5190210180	GRAMMICHELE	382.296	76.459	38.962	1.867	1.867	42.695,98
5190210190	GRAVINA DI CATANIA	899.623	179.925	114.272	-970	5.476	118.778,94
5190210200	LICODIA EUBEA	145.973	29.195	21.383	-181	0	21.201,56
5190210210	LINGUAGLOSSA	199.166	39.833	39.833	1.909	0	41.742,09
5190210220	MALETTO	144.183	28.837	19.596	-166	0	19.429,29
5190210221	MANIACE	105.743	21.149	16.774	804	0	17.577,91
5190210230	MASCALI	591.389	118.278	83.214	3.988	3.988	91.189,57
5190210240	MASCALUCIA	1.031.347	206.269	120.110	-1.019	-4.785	114.306,03
5190210241	MAZZARRONE	132.410	26.482	21.519	-183	0	21.336,41
5190210250	MILITELLO IN VAL DI CATANIA	244.773	48.955	48.955	-415	0	48.539,25
5190210251	MILO	51.286	10.257	9.014	-76	0	8.937,93



Codice Ministero dell'Interno	COMUNE	STIMA RIDUZIONE DI 2.500 MLN SECONDO CRITERI DL 95/2012	CONTRIBUTO MASSIMO APPLICABILE A CARICO DEI COMUNI (20% di (a); 10% di (a) se terremotato)	CONTRIBUTO CALCOLATO SU MEDIA SIOPE 2011/13 di Tab. A o importo di colonna b)	INCREMENTO O MINORE RIDUZIONE DEL 5% per Tempi medi di pagamento	INCREMENTO O MINORE RIDUZIONE DEL 5% per Consip e altri canali	CONTRIBUTO COMPLESSIVO A CARICO DEL COMUNE
			a	b	c	d	e
5190210260	MINEO	232.421	46.484	28.862	1.383	0	30.244,77
5190210270	MIRABELLA IMBACCARI	177.679	35.536	35.536	-302	0	35.234,29
5190210280	MISTERBIANCO	1.415.176	283.035	185.248	-1.572	-7.380	176.295,58
5190210290	MOTTA SANT'ANASTASIA	196.698	39.340	39.304	1.884	1.884	43.071,47
5190210300	NICOLOSI	136.599	27.320	27.320	1.309	0	28.629,16
5190210310	PALAGONIA	409.568	81.914	34.107	1.635	1.635	37.375,97
5190210320	PATERNO'	699.484	139.897	128.532	-1.091	-5.121	122.320,63
5190210330	PEDARA	326.457	65.291	53.571	2.567	2.567	58.705,29
5190210340	PIEDIMONTE ETNEO	105.806	21.161	21.161	-180	0	20.981,65
5190210350	RADDUSA	114.694	22.939	16.656	798	0	17.453,81
5190210351	RAGALNA	81.197	16.239	16.239	-138	0	16.101,63
5190210360	RAMACCA	337.319	67.464	60.087	2.880	2.880	65.846,61
5190210370	RANDAZZO	346.966	69.393	42.048	2.015	2.015	46.077,87
5190210380	RIPOSTO	316.929	63.386	63.386	3.038	3.038	69.461,19
5190210390	SAN CONO	98.900	19.780	8.804	-75	0	8.728,97
5190210400	SAN GIOVANNI LA PUNTA	786.904	157.381	126.455	-1.073	6.060	131.442,02
5190210410	SAN GREGORIO DI CATANIA	199.627	39.925	39.925	-339	1.913	41.500,00
5190210420	SAN MICHELE DI GANZARIA	190.204	38.041	30.049	-255	0	29.794,36
5190210430	SAN PIETRO CLARENZA	114.146	22.829	22.343	-190	0	22.153,15
5190210440	SANT'AGATA LI BATTIATI	196.219	39.244	39.244	1.881	0	41.124,45
5190210450	SANT'ALFIO	74.480	14.896	10.888	-92	0	10.795,92
5190210460	SANTA MARIA DI LICODIA	89.108	17.822	13.589	-115	0	13.473,55
5190210470	SANTA VENERINA	234.143	46.829	37.976	-322	0	37.653,98
5190210480	SCORDIA	361.976	72.395	36.104	1.730	1.730	39.564,26
5190210490	TRECASTAGNI	377.700	75.540	35.869	-304	1.719	37.283,93
5190210500	TREMESTIERI ETNEO	284.488	56.898	56.898	2.727	-2.267	57.357,49
5190210501	VALVERDE	119.312	23.862	17.826	854	0	18.680,36
5190210510	VIAGRANDE	271.867	54.373	30.798	1.476	0	32.274,13
5190210520	VIZZINI	204.983	40.997	34.626	1.659	0	36.285,49
5190210530	ZAFFERANA ETNEA	267.245	53.449	53.449	2.561	0	56.010,49
5190280010	AGIRA	259.472	51.894	39.921	-339	0	39.581,85
5190280020	AIDONE	203.808	40.762	31.013	1.486	0	32.498,81
5190280030	ASSORO	152.301	30.460	26.041	-221	0	25.819,97
5190280040	BARRAFRANCA	249.242	49.848	28.167	1.350	1.350	30.866,17
5190280050	CALASCIBETTA	95.831	19.166	15.629	-133	0	15.496,65
5190280060	CATENANUOVA	106.908	21.382	21.382	-181	0	21.200,13
5190280070	CENTURIPPE	99.220	19.844	16.897	-143	0	16.753,15
5190280080	CERAMI	90.023	18.005	15.238	-129	0	15.108,43
5190280090	ENNA	1.512.010	302.402	181.288	-1.538	-7.222	172.527,50
5190280100	GAGLIANO CASTELFERRATO	110.208	22.042	21.833	-185	0	21.647,77
5190280110	LEONFORTE	278.553	55.711	52.005	2.492	2.492	56.989,63
5190280120	NICOSIA	282.820	56.564	49.850	-423	2.389	51.815,62
5190280130	NISSORIA	68.953	13.791	11.124	-94	0	11.029,67
5190280140	PIAZZA ARMERINA	850.343	170.069	107.987	-916	5.175	112.245,91
5190280150	PIETRAPERZIA	264.422	52.884	36.818	1.764	0	38.582,73
5190280160	REGALBUTO	212.985	42.597	26.695	-227	0	26.468,02
5190280170	SPERLINGA	52.683	10.537	6.963	334	0	7.296,68
5190280180	TROINA	315.888	63.178	51.506	-437	0	51.069,11
5190280190	VALGUARNERA CAROPEPE	191.275	38.255	25.009	-212	0	24.796,91
5190280200	VILLAROSA	135.821	27.164	27.164	1.302	0	28.465,98
5190480001	ACQUEDOLCI	82.495	16.499	16.499	791	0	17.289,63
5190480010	ALCARA LI FUSI	54.446	10.889	10.534	505	0	11.038,70
5190480020	ALI'	55.647	11.129	8.818	-75	0	8.742,82
5190480030	ALI' TERME	177.192	35.438	27.581	-234	0	27.346,93
5190480040	ANTILLO	57.443	11.489	9.186	440	0	9.626,62
5190480050	BARCELLONA POZZO DI GOTTO	1.025.175	205.035	200.741	9.620	-7.997	202.363,84
5190480060	BASICO'	32.315	6.463	5.071	-43	0	5.027,71
5190480070	BROLO	141.279	28.256	28.256	1.354	0	29.609,94
5190480080	CAPIZZI	44.552	8.910	8.910	-76	0	8.834,71
5190480090	CAPO D'ORLANDO	316.215	63.243	63.243	3.031	3.031	69.304,55
5190480100	CAPRI LEONE	93.079	18.616	18.616	892	0	19.507,91
5190480110	CARONIA	106.609	21.322	21.322	-181	0	21.140,98
5190480120	CASALVECCIO SICULO	37.461	7.492	5.738	275	0	6.013,34
5190480130	CASTEL DI LUCIO	53.814	10.763	10.545	-89	0	10.455,46
5190480140	CASTELL'UMBERTO	125.940	25.188	24.621	-209	0	24.412,15
5190480150	CASTEL MOLA	62.965	12.593	12.222	586	0	12.807,71
5190480160	CASTROREALE	88.199	17.640	16.990	-144	0	16.846,00
5190480170	CESARO'	85.402	17.080	14.692	-125	0	14.567,28
5190480180	CONDRO'	22.908	4.582	4.582	-39	0	4.542,71
5190480190	FALCONE	78.964	15.793	15.793	757	0	16.549,57
5190480200	FICARRA	45.469	9.094	9.094	-77	0	9.016,61
5190480210	FIUMEDINISI	62.572	12.514	9.134	-78	0	9.056,33
5190480220	FLORESTA	45.115	9.023	9.023	-77	0	8.946,52
5190480230	FONDACHELLI-FANTINA	70.844	14.169	14.169	-120	0	14.048,49
5190480240	FORZA D'AGRO'	29.632	5.926	5.645	-48	0	5.597,53
5190480250	FRANCAVILLA DI SICILIA	140.822	28.164	28.164	1.350	0	29.514,04



Codice Ministero dell'Interno	COMUNE	STIMA RIDUZIONE DI 2.500 MLN SECONDO CRITERI DL 95/2012	CONTRIBUTO MASSIMO APPLICABILE A CARICO DEI COMUNI (20% di (a); 10% di (a) se terremotato)	CONTRIBUTO CALCOLATO SU MEDIA SIOPE 2011/13 di Tab. A o importo di colonna b)	INCREMENTO O MINORE RIDUZIONE DEL 5% per Tempi medi di pagamento	INCREMENTO O MINORE RIDUZIONE DEL 5% per Consip e altri canali	CONTRIBUTO COMPLESSIVO A CARICO DEL COMUNE
		a	b	c	d	e	f = c+d+e
5190480260	FRAZZANO'	29.161	5.832	4.984	-42	0	4.941,46
5190480270	FURCI SICULO	120.066	24.013	21.739	1.042	0	22.780,95
5190480280	FURNARI	117.741	23.548	23.054	-196	0	22.858,43
5190480290	GAGGI	102.462	20.492	11.552	-98	0	11.454,42
5190480300	GALATI MAMERTINO	86.893	17.379	16.667	-141	0	16.525,58
5190480301	GALLODORO	35.411	7.082	5.723	-49	0	5.674,51
5190480310	GIARDINI NAXOS	695.895	139.179	82.223	-698	0	81.525,02
5190480320	GIOIOSA MAREA	202.973	40.595	37.623	1.803	0	39.426,21
5190480330	GRANITI	54.637	10.927	7.699	-65	0	7.634,07
5190480340	GUALTIERI SICAMINO'	79.677	15.935	13.535	-115	0	13.419,84
5190480350	ITALA	63.185	12.637	9.201	441	0	9.641,48
5190480360	LENI	56.243	11.249	6.865	-58	0	6.806,39
5190480370	LETOJANNI	97.528	19.506	19.506	935	0	20.440,41
5190480380	LIBRIZZI	62.753	12.551	12.551	-106	0	12.444,17
5190480390	LUMINA	46.541	9.308	8.669	-74	0	8.595,33
5190480400	LIPARI	1.006.216	201.243	123.172	5.903	5.903	134.977,44
5190480410	LONGI	51.037	10.207	8.269	-70	0	8.198,66
5190480420	MALFA	54.106	10.821	10.821	-92	0	10.729,34
5190480430	MALVAGNA	28.702	5.740	4.690	-40	0	4.649,76
5190480440	MANDANICI	42.200	8.440	6.721	-57	0	6.664,25
5190480450	MAZZARRA' SANT'ANDREA	68.859	13.772	13.772	-117	0	13.654,94
5190480460	MERI'	44.155	8.831	8.831	-75	0	8.756,16
5190480470	MESSINA	6.355.957	1.271.191	1.139.007	54.585	54.585	1.248.177,17
5190480480	MILAZZO	904.650	180.930	180.930	8.671	8.671	198.271,64
5190480490	MILITELLO ROSMARINO	48.808	9.762	8.345	400	0	8.744,61
5190480500	MIRTO	43.166	8.633	7.751	-66	0	7.685,73
5190480510	MISTRETTA	151.814	30.363	30.363	-258	0	30.105,24
5190480520	MOIO ALCANTARA	37.160	7.432	5.955	-51	0	5.904,87
5190480530	MONFORTE SAN GIORGIO	110.955	22.191	22.191	-188	0	22.002,61
5190480540	MONGIUFFI MELIA	50.425	10.085	6.713	-57	0	6.656,01
5190480550	MONTAGNAREALE	50.427	10.085	10.085	-86	0	9.999,79
5190480560	MONTALBANO ELICONA	78.021	15.604	15.604	748	0	16.351,95
5190480570	MOTTA CAMASTRA	40.048	8.010	6.396	-54	0	6.341,42
5190480580	MOTTA D'AFFERMO	28.234	5.647	5.495	263	0	5.757,97
5190480590	NASO	126.475	25.295	23.600	-200	0	23.399,42
5190480600	NIZZA DI SICILIA	151.493	30.299	26.981	1.293	0	28.274,16
5190480610	NOVARA DI SICILIA	56.181	11.236	10.408	499	0	10.907,24
5190480620	OLIVERI	63.865	12.773	12.773	612	0	13.385,17
5190480630	PACE DEL MELA	223.946	44.789	39.767	-337	0	39.429,77
5190480640	PAGLIARA	40.537	8.107	8.107	-69	0	8.038,57
5190480650	PATTI	317.460	63.492	63.492	3.043	3.043	69.577,52
5190480660	PETTINEO	46.344	9.269	9.269	-79	0	9.190,20
5190480670	PIRAINO	138.906	27.781	27.781	1.331	0	29.112,50
5190480680	RACCUJA	57.405	11.481	11.481	-97	0	11.383,65
5190480690	REITANO	24.352	4.870	4.870	-41	0	4.829,06
5190480700	ROCCAFIORITA	26.919	5.384	3.802	182	0	3.983,98
5190480710	ROCCAALUMERA	121.539	24.308	24.308	1.165	0	25.472,76
5190480720	ROCCAVALDINA	43.938	8.788	7.964	-68	0	7.896,12
5190480730	ROCELLA VALDEMONE	38.860	7.772	7.257	348	0	7.604,72
5190480740	RODI' MILICI	55.728	11.146	11.146	-95	0	11.050,95
5190480750	ROMETTA	185.536	37.107	37.107	-315	0	36.792,36
5190480760	SAN FILIPPO DEL MELA	212.536	42.507	38.349	-325	0	38.023,71
5190480770	SAN FRATELLO	26.377	5.275	5.275	-45	0	5.230,70
5190480780	SAN MARCO D'ALUNZIO	58.052	11.610	11.547	-98	0	11.449,39
5190480790	SAN PIER NICETO	100.671	20.134	15.412	-131	0	15.281,71
5190480800	SAN PIERO PATTI	91.287	18.257	18.257	-155	0	18.102,48
5190480810	SAN SALVATORE DI FITALIA	105.277	21.055	21.055	1.009	0	22.064,55
5190480820	SANTA DOMENICA VITTORIA	47.845	9.569	8.415	403	0	8.818,48
5190480830	SANT'AGATA DI MILITELLO	349.837	69.967	69.967	-594	-2.787	66.586,17
5190480840	SANT'ALESSIO SICULO	110.624	22.125	21.413	-182	0	21.231,71
5190480850	SANTA LUCIA DEL MELA	156.349	31.270	31.270	-265	0	31.004,51
5190480860	SANTA MARINA SALINA	105.232	21.046	20.054	-170	0	19.884,13
5190480870	SANT'ANGELO DI BROLO	131.401	26.280	24.475	-208	0	24.267,49
5190480880	SANTA TERESA DI RIVA	355.979	71.196	47.148	-400	0	46.748,24
5190480890	SAN TEODORO	42.537	8.507	7.828	-66	0	7.762,07
5190480900	SANTO STEFANO DI CAMASTRA	128.730	25.746	25.746	-218	0	25.527,58
5190480901	SAPONARA	140.321	28.064	26.014	-221	0	25.793,35
5190480910	SAVOCA	66.923	13.385	13.385	641	0	14.025,96
5190480920	SCALETTA ZANCLEA	51.466	10.293	10.293	493	0	10.786,43
5190480930	SINAGRA	94.016	18.803	18.803	-160	0	18.643,59
5190480940	SPADAFORA	133.010	26.602	24.113	1.156	0	25.268,21
5190480950	TAORMINA	848.701	169.740	169.740	8.135	8.135	186.009,31
5190480951	TERME VIGLIATORE	161.158	32.232	32.232	1.545	0	33.776,19
5190480960	TORREGROTTA	138.413	27.683	27.683	-235	0	27.447,68
5190480961	TORRENOVA	110.747	22.149	19.214	921	0	20.134,60
5190480970	TORTORICI	108.961	21.792	17.092	819	0	17.911,29



Codice Ministero dell'Interno	COMUNE	STIMA RIDUZIONE DI 2.500 MLN SECONDO CRITERI DL 95/2012	CONTRIBUTO MASSIMO APPLICABILE A CARICO DEI COMUNI (20% di (a); 10% di (a) se terremotato)	CONTRIBUTO CALCOLATO SU MEDIA SIOPE 2011/13 di Tab. A o importo di colonna b)	INCREMENTO O MINORE RIDUZIONE DEL 5% per Tempi medi di pagamento	INCREMENTO O MINORE RIDUZIONE DEL 5% per Consip e altri canali	CONTRIBUTO COMPLESSIVO A CARICO DEL COMUNE
			a	b	c	d	e
5190480980	TRIPOLI	24.644	4.929	4.929	236	0	5.165,08
5190480990	TUSA	100.722	20.144	20.144	-171	0	19.973,54
5190481000	UCRIA	25.439	5.088	5.088	-43	0	5.044,59
5190481010	VALDINA	39.882	7.976	7.976	-68	0	7.908,71
5190481020	VENETICO	98.411	19.682	19.682	943	0	20.625,42
5190481030	VILLAFRANCA TIRRENA	222.998	44.600	44.600	2.137	0	46.736,86
5190550010	ALIA	87.770	17.554	17.554	-149	0	17.405,09
5190550020	ALIMENA	124.933	24.987	18.032	-153	0	17.879,44
5190550030	ALIMINUSA	45.335	9.067	5.768	-49	0	5.718,93
5190550040	ALTAVILLA MILICIA	227.014	45.403	23.055	-196	0	22.859,05
5190550050	ALTOFONTE	294.651	58.930	36.004	-305	-1.434	34.264,47
5190550060	BAGHERIA	1.569.202	313.840	168.119	8.057	-6.698	169.477,54
5190550070	BALESTRATE	207.015	41.403	24.073	1.154	0	25.226,54
5190550080	BAUCINA	57.498	11.500	11.500	-98	0	11.401,94
5190550090	BELMONTE MEZZAGNO	187.378	37.476	24.780	1.188	1.188	27.154,60
5190550100	BISACQUINO	230.100	46.020	33.499	-284	0	33.214,58
5190550101	BLUFI	54.798	10.960	7.113	-60	0	7.052,98
5190550110	BOLOGNETTA	163.360	32.672	32.672	1.566	0	34.237,84
5190550120	BOMPIETRO	72.255	14.451	14.417	691	0	15.107,62
5190550130	BORGETTO	217.277	43.455	31.090	1.490	0	32.579,43
5190550140	CACCAMO	144.201	28.840	27.968	1.340	0	29.308,80
5190550150	CALTAVUTURO	148.971	29.794	27.339	-232	0	27.106,87
5190550151	CAMPOFELICE DI FITALIA	30.922	6.184	5.166	-44	0	5.122,04
5190550160	CAMPOFELICE DI ROCCELLA	144.150	28.830	28.556	-242	0	28.313,34
5190550170	CAMPOFIORITO	64.830	12.966	6.712	-57	0	6.655,54
5190550171	CAMPOREALE	253.589	50.718	32.727	1.568	0	34.295,53
5190550180	CAPACI	392.973	78.595	78.595	-667	-3.131	74.796,60
5190550190	CARINI	981.585	196.317	57.621	-489	-2.296	54.836,62
5190550200	CASTELBUONO	302.643	60.529	60.529	-514	0	60.014,96
5190550210	CASTELDACCIA	235.896	47.179	47.179	2.261	2.261	51.701,08
5190550220	CASTELLANA SICULA	178.387	35.677	24.018	-204	0	23.813,72
5190550230	CASTRONUOVO DI SICILIA	172.306	34.461	34.461	-292	0	34.168,75
5190550240	CEFALA' DIANA	39.132	7.826	7.645	-65	0	7.580,50
5190550250	CEFALU'	468.803	93.761	84.181	-714	-3.354	80.112,94
5190550260	CERDA	170.381	34.076	14.783	-125	0	14.657,37
5190550270	CHIUSA SCLAFANI	59.433	11.887	10.524	-89	0	10.434,27
5190550280	CIMINNA	144.864	28.973	24.173	-205	0	23.968,02
5190550290	CINISI	403.870	80.774	53.659	-455	2.572	55.775,67
5190550300	COLLESANO	199.423	39.885	26.222	-222	0	25.999,79
5190550310	CONTESSA ENTELLINA	68.910	13.782	13.740	-117	0	13.623,44
5190550320	CORLEONE	308.952	61.790	52.698	2.525	-2.099	53.124,28
5190550330	FICARAZZI	109.012	21.802	21.802	1.045	-869	21.978,72
5190550340	GANGI	276.431	55.286	34.999	-297	0	34.701,88
5190550350	GERACI SICULO	108.943	21.789	15.758	-134	0	15.624,20
5190550360	GIARDINELLO	65.570	13.114	8.060	-68	0	7.992,04
5190550370	GIULIANA	48.903	9.781	7.977	-68	0	7.909,55
5190550380	GODRANO	43.090	8.618	5.982	287	0	6.268,94
5190550390	GRATTERI	41.222	8.244	7.324	-62	0	7.261,51
5190550400	ISNELLO	76.830	15.366	9.087	-77	0	9.009,81
5190550410	ISOLA DELLE FEMMINE	231.673	46.335	25.618	1.228	0	26.845,33
5190550420	LASCARI	102.197	20.439	20.439	-173	0	20.265,95
5190550430	LERCARA FRIDDI	169.343	33.869	33.869	-287	0	33.581,21
5190550440	MARINEO	147.321	29.464	21.680	1.039	0	22.718,57
5190550450	MEZZOJUSO	72.521	14.504	14.145	678	0	14.822,76
5190550460	MISILMERI	344.550	68.910	58.983	-500	2.827	61.309,11
5190550470	MONREALE	924.179	184.836	130.981	6.277	6.277	143.534,64
5190550480	MONTELEPRE	169.164	33.833	20.169	-171	0	19.997,70
5190550490	MONTEMAGGIORE BELSITO	196.921	39.384	30.857	-262	0	30.594,88
5190550500	PALAZZO ADRIANO	52.131	10.426	9.445	-80	0	9.365,08
5190550510	PALERMO	37.759.808	7.551.962	3.733.396	-31.678	178.917	3.880.634,29
5190550520	PARTINICO	942.909	188.582	104.573	5.011	-4.166	105.418,04
5190550530	PETRALIA SOPRANA	115.301	23.060	23.060	-196	0	22.864,54
5190550540	PETRALIA SOTTANA	175.765	35.153	32.780	-278	0	32.502,13
5190550550	PIANA DEGLI ALBANESI	222.342	44.468	39.535	1.895	0	41.429,55
5190550560	POLIZZI GENEROSA	168.828	33.766	24.071	-204	0	23.866,84
5190550570	POLLINA	150.905	30.181	19.459	-165	0	19.293,90
5190550580	PRIZZI	245.259	49.052	27.813	-236	0	27.576,59
5190550590	ROCCAMENA	65.553	13.111	13.111	628	0	13.738,95
5190550600	ROCCAPALUMBA	70.683	14.137	12.146	-103	0	12.042,87
5190550610	SAN CIPIRELLO	198.894	39.779	14.945	-127	0	14.817,79
5190550620	SAN GIUSEPPE JATO	235.369	47.074	26.221	-222	0	25.998,72
5190550630	SAN MAURO CASTELVERDE	101.253	20.251	13.933	-118	0	13.815,19
5190550640	SANTA CRISTINA GELA	50.530	10.106	5.769	276	0	6.045,37
5190550650	SANTA FLAVIA	318.811	63.762	30.787	-261	1.475	32.001,01
5190550660	SCIARA	85.028	17.006	8.488	-72	0	8.415,62
5190550661	SCILLATO	53.518	10.704	6.233	-53	0	6.180,06




Codice Ministero dell'Interno	COMUNE	STIMA RIDUZIONE DI	CONTRIBUTO	CONTRIBUTO	INCREMENTO O	INCREMENTO O	CONTRIBUTO
		2.500 MLN SECONDO CRITERI DL 95/2012	MASSIMO APPLICABILE A CARICO DEI COMUNI (20% di (a); 10% di (a) se terremotato)	CALCOLATO SU MEDIA SIOPE 2011/13 di Tab. A o importo di colonna b)	MINORE RIDUZIONE DEL 5% per Tempi medi di pagamento	MINORE RIDUZIONE DEL 5% per Consip e altri canali	COMPLESSIVO A CARICO DEL COMUNE
		a	b	c	d	e	f = c+d+e
5190550670	SCLAFANI BAGNI	49.355	9.871	8.637	-73	0	8.564,14
5190550680	TERMINI IMERESE	1.014.538	202.908	141.769	6.794	-5.648	142.914,89
5190550690	TERRASINI	399.057	79.811	38.865	1.863	-1.548	39.178,72
5190550700	TORRETTA	123.168	24.634	13.536	-115	0	13.420,91
5190550710	TRABIA	258.508	51.702	51.702	-439	2.478	53.740,56
5190550711	TRAPPETO	69.862	13.972	13.972	-119	0	13.853,91
5190550720	USTICA	93.732	18.746	16.706	801	0	17.506,61
5190550730	VALLEDOLMO	164.359	32.872	27.419	-233	0	27.186,06
5190550740	VENTIMIGLIA DI SICILIA	84.374	16.875	13.498	-115	0	13.383,39
5190550750	VICARI	91.117	18.223	16.697	-142	0	16.555,38
5190550760	VILLABATE	593.371	118.674	64.130	3.073	3.073	70.276,68
5190550770	VILLAFRATI	49.894	9.979	9.979	478	0	10.457,06
5190650010	ACATE	225.074	45.015	27.520	1.319	0	28.839,21
5190650020	CHIARAMONTE GULFI	322.195	64.439	49.119	-417	0	48.702,07
5190650030	COMISO	696.634	139.327	107.328	5.144	-4.276	108.195,39
5190650040	GIARRATANA	117.528	23.506	16.415	787	0	17.201,46
5190650050	ISPICA	472.359	94.472	94.472	4.527	-3.764	95.235,43
5190650060	MODICA	1.516.568	303.314	303.314	14.536	14.536	332.385,25
5190650070	MONTEROSSO ALMO	140.030	28.006	18.181	871	0	19.051,84
5190650080	POZZALLO	551.237	110.247	57.045	2.734	2.734	62.512,35
5190650090	RAGUSA	3.853.903	770.781	604.712	28.980	-24.092	609.600,16
5190650100	SANTA CROCE CAMERINA	322.197	64.439	40.834	1.957	0	42.791,04
5190650110	SICILI	800.594	160.119	102.373	4.906	4.906	112.184,70
5190650120	VITTORIA	958.581	191.716	191.716	9.188	-7.638	193.265,91
5190760010	AUGUSTA	907.232	181.446	135.905	6.513	6.513	148.931,30
5190760020	AVOLA	873.906	174.781	116.915	5.603	5.603	128.121,13
5190760030	BUCCHERI	84.697	16.939	14.128	677	0	14.804,82
5190760040	BUSCEMI	46.427	9.285	8.497	407	0	8.904,01
5190760050	CANICATTI BAGNI	213.997	42.799	28.548	-242	0	28.305,49
5190760060	CARLENTINI	370.974	74.195	56.514	-480	2.708	58.743,13
5190760070	CASSARO	33.039	6.608	5.620	269	0	5.889,77
5190760080	FERLA	123.358	24.672	24.672	1.182	0	25.853,95
5190760090	FLORIDIA	586.306	117.261	60.897	-517	2.918	63.298,98
5190760100	FRANCOFONTE	348.106	69.621	52.315	2.507	2.507	57.329,59
5190760110	LENTINI	530.863	106.173	106.173	5.088	-4.230	107.030,78
5190760120	MELILLI	1.027.504	205.501	141.420	-1.200	-5.634	134.585,85
5190760130	NOTO	836.532	167.306	88.249	4.229	-3.516	88.962,17
5190760140	PACHINO	524.101	104.820	60.979	-517	2.922	63.383,66
5190760150	PALAZZOLO ACREIDE	293.338	58.668	58.668	2.812	0	61.479,17
5190760151	PORTOPALO DI CAPO PASSERO	119.052	23.810	12.579	-107	0	12.471,80
5190760152	PRIOLO GARGALLO	1.068.250	213.650	157.495	-1.336	7.548	163.706,14
5190760160	ROSOLINI	542.914	108.583	80.944	3.879	3.879	88.701,88
5190760170	SIRACUSA	7.059.335	1.411.867	848.649	-7.201	-33.810	807.637,87
5190760180	SOLARINO	215.347	43.069	25.012	1.199	0	26.210,89
5190760190	SORTINO	280.993	56.199	39.536	-335	0	39.200,47
5190820010	ALCAMO	1.698.095	339.619	197.239	-1.674	-7.858	187.707,88
5190820020	BUSETO PALIZZOLO	149.702	29.940	28.785	-244	0	28.540,72
5190820030	CALATAFIMI	331.786	66.357	44.353	-376	0	43.976,94
5190820040	CAMPOBELLO DI MAZARA	223.342	44.668	44.668	2.141	2.141	48.949,63
5190820060	CASTELLAMMARE DEL GOLFO	645.594	129.119	71.731	-609	3.438	74.559,62
5190820070	CASTELVETRANO	927.564	185.513	147.059	-1.248	7.048	152.858,55
5190820080	CUSTOMACI	250.517	50.103	29.723	1.424	0	31.147,81
5190820090	ERICE	833.502	166.700	120.041	-1.019	-4.782	114.239,61
5190820100	FAVIGNANA	335.304	67.061	55.568	-471	0	55.096,52
5190820110	GIBELLINA	138.903	27.781	23.386	-198	0	23.187,61
5190820120	MARSALA	2.853.394	570.679	334.829	-2.841	-13.340	318.648,86
5190820130	MAZARA DEL VALLO	1.417.021	283.404	207.472	-1.760	9.943	215.654,34
5190820140	PACECO	373.849	74.770	52.193	-443	2.501	54.251,46
5190820150	PANTELLERIA	596.361	119.272	76.524	-649	0	75.874,87
5190820160	PARTANNA	345.003	69.001	49.359	-419	2.365	51.306,07
5190820161	PETROSINO	132.571	26.514	24.326	-206	0	24.119,18
5190820170	POGGIOREALE	41.778	8.356	8.356	-71	0	8.284,76
5190820180	SALAPARUTA	66.278	13.256	10.220	-87	0	10.133,16
5190820190	SALEMI	381.909	76.382	60.385	-512	2.894	62.766,17
5190820200	SANTA NINFA	161.390	32.278	27.047	-229	0	26.817,04
5190820201	SAN VITO LO CAPO	407.281	81.456	73.132	3.505	0	76.636,36
5190820210	TRAPANI	3.659.130	731.826	473.928	-4.021	-18.881	451.025,49
5190820211	VALDERICE	462.668	92.534	67.848	-576	-2.703	64.568,92
5190820220	VITA	79.905	15.981	15.981	-136	0	15.845,43
5200170010	ARBUS	355.827	71.165	55.495	-471	0	55.023,80
5200170020	ARMUNGIA	53.574	10.715	10.132	-86	0	10.046,10
5200170030	ASSEMINI	1.095.715	219.143	164.955	-1.400	-6.572	156.983,73
5200170040	BALLAO	52.581	10.516	8.034	-68	0	7.965,82
5200170050	BARRALI	35.736	7.147	7.147	-61	0	7.086,52
5200170060	BARUMINI	118.409	23.682	21.176	-180	0	20.995,88
5200170070	BUGGERU	86.870	17.374	17.374	-147	0	17.226,49



Codice Ministero dell'Interno	COMUNE	STIMA RIDUZIONE DI	CONTRIBUTO	CONTRIBUTO	INCREMENTO O	INCREMENTO O	CONTRIBUTO
		2.500 MLN SECONDO CRITERI DL 95/2012	MASSIMO APPLICABILE A CARICO DEI COMUNI (20% di (a); 10% di (a) se terremotato)	CALCOLATO SU MEDIA SIOPE 2011/13 di Tab. A o importo di colonna b)	MINORE RIDUZIONE DEL 5% per Tempi medi di pagamento	MINORE RIDUZIONE DEL 5% per Consip e altri canali	COMPLESSIVO A CARICO DEL COMUNE
		a	b	c	d	e	f = c+d+e
5200170080	BURCEI	122.104	24.421	18.468	-157	0	18.310,87
5200170090	CAGLIARI	10.931.803	2.186.361	1.340.488	-11.374	-53.405	1.275.709,19
5200170100	CALASETTA	186.195	37.239	27.942	1.339	0	29.281,29
5200170110	CAPOTERRA	976.391	195.278	151.314	-1.284	-6.028	144.002,07
5200170120	CARBONIA	1.925.215	385.043	320.732	-2.721	15.371	333.380,70
5200170130	CARLOFORTE	409.731	81.946	73.349	-622	0	72.726,99
5200170131	CASTIADAS	151.136	30.227	29.397	-249	0	29.147,10
5200170140	COLLINAS	52.567	10.513	10.513	-89	0	10.424,29
5200170150	DECIMOMANNU	306.308	61.262	41.877	-355	0	41.521,84
5200170160	DECIMOPUTZU	139.812	27.962	27.962	-237	0	27.725,18
5200170170	DOLIANOVA	308.258	61.652	61.652	-523	0	61.128,41
5200170180	DOMUS DE MARIA	169.766	33.953	26.933	1.291	0	28.223,47
5200170190	DOMUSNOVAS	206.518	41.304	34.955	-297	0	34.658,84
5200170200	DONORI	62.527	12.505	12.505	-106	0	12.399,38
5200170201	ELMAS	533.422	106.684	77.806	-660	0	77.145,71
5200170210	FLUMINIMAGGIORE	165.372	33.074	33.074	-281	0	32.793,76
5200170220	FURTEI	68.542	13.708	11.784	-100	0	11.684,18
5200170230	GENURI	13.632	2.726	2.248	-19	0	2.229,37
5200170240	GESICO	34.975	6.995	6.277	-53	0	6.223,35
5200170250	GESTURI	61.366	12.273	11.831	-100	0	11.730,69
5200170260	GIBA	145.290	29.058	29.058	-247	0	28.811,46
5200170270	GONI	22.031	4.406	4.124	-35	0	4.089,30
5200170280	GONNESA	246.931	49.386	39.583	-336	0	39.247,33
5200170290	GONNOSFANADIGA	321.689	64.338	58.324	-495	0	57.828,83
5200170300	GUAMAGGIORE	46.898	9.380	9.380	-80	0	9.300,01
5200170310	GUASILA	72.010	14.402	14.402	-122	0	14.279,79
5200170320	GUSPINI	658.898	131.780	115.303	-978	-4.594	109.731,06
5200170330	IGLESIAS	1.539.217	307.843	210.727	-1.788	-8.395	200.543,38
5200170340	LAS PLASSAS	30.329	6.066	5.908	-50	0	5.858,33
5200170350	LUNAMATRONA	87.623	17.525	16.574	-141	0	16.433,12
5200170360	MANDAS	96.382	19.276	16.847	-143	0	16.703,91
5200170370	MARACALAGONIS	295.079	59.016	33.274	-282	0	32.992,01
5200170371	MASAINAS	37.009	7.402	7.080	-60	0	7.019,43
5200170380	MONASTIR	250.597	50.119	42.022	-357	0	41.665,83
5200170381	MONSERRATO	818.468	163.694	107.828	-915	-4.296	102.617,57
5200170390	MURavera	370.561	74.112	46.245	-392	0	45.852,62
5200170400	MUSEI	67.042	13.408	13.408	-114	0	13.294,68
5200170410	NARCAO	207.883	41.577	41.577	-353	0	41.223,78
5200170420	NURAMINIS	88.088	17.618	17.618	-149	0	17.468,05
5200170430	NUXIS	80.710	16.142	13.207	-112	0	13.095,28
5200170440	ORTACESUS	72.576	14.515	14.202	-121	0	14.081,37
5200170450	PABILLONIS	116.731	23.346	20.548	-174	0	20.374,01
5200170460	PAULI ARBAREI	40.000	8.000	8.000	-68	0	7.932,11
5200170470	PERDAXIUS	54.761	10.952	9.254	-79	0	9.175,25
5200170480	PIMENTEL	55.288	11.058	10.665	-90	0	10.574,07
5200170481	PISCINAS	36.747	7.349	5.838	-50	0	5.788,00
5200170490	PORTOSCUSO	355.338	71.068	67.691	-574	0	67.117,12
5200170500	PULA	531.050	106.210	106.210	-901	0	105.308,90
5200170501	QUARTUCCIU	449.406	89.881	63.126	-536	-2.515	60.075,10
5200170510	QUARTU SANT'ELENA	3.251.124	650.225	394.271	-3.345	-15.708	375.217,69
5200170520	SAMASSI	199.207	39.841	31.177	-265	0	30.912,13
5200170530	SAMATZAI	54.156	10.831	8.177	-69	0	8.107,15
5200170540	SAN BASILIO	43.790	8.758	6.775	-57	0	6.717,72
5200170550	SAN GAVINO MONREALE	330.118	66.024	48.391	-411	0	47.980,16
5200170560	SAN GIOVANNI SUERGIU	208.441	41.688	28.640	-243	0	28.397,04
5200170570	SANLURI	363.563	72.713	72.713	-617	0	72.095,65
5200170580	SAN NICOLO' GERREI	48.975	9.795	8.504	-72	0	8.432,24
5200170590	SAN SPERATE	250.997	50.199	38.741	-329	0	38.412,19
5200170600	SANTADI	177.649	35.530	30.418	-258	0	30.159,73
5200170610	SANT'ANDREA FRIUS	74.300	14.860	14.860	-126	0	14.733,99
5200170620	SANT'ANNA ARRESI	196.456	39.291	31.352	-266	0	31.085,67
5200170630	SANT'ANTIOCO	603.983	120.797	89.477	-759	-3.565	85.152,81
5200170640	SAN VITO	160.844	32.169	21.865	-186	0	21.679,69
5200170650	SARDARA	153.257	30.651	26.891	-228	0	26.662,83
5200170660	SARROCH	453.545	90.709	74.506	3.571	0	78.076,29
5200170670	SEGARIU	67.775	13.555	13.555	-115	0	13.440,05
5200170680	SELARGIUS	974.104	194.821	105.323	-894	-4.196	100.233,56
5200170690	SELEGAS	81.905	16.381	14.470	-123	0	14.346,88
5200170700	SENORBI'	206.241	41.248	40.036	-340	0	39.695,87
5200170710	SERDIANA	72.958	14.592	14.592	-124	0	14.467,88
5200170720	SERRAMANNA	353.730	70.746	57.302	-486	0	56.816,28
5200170730	SERRENTI	135.738	27.148	27.148	-230	0	26.917,25
5200170740	SESTU	729.261	145.852	112.644	-956	-4.488	107.200,31
5200170750	SETTIMO SAN PIETRO	342.436	68.487	68.487	-581	0	67.906,06
5200170760	SETZU	17.594	3.519	3.519	-30	0	3.488,95
5200170770	SIDDI	44.409	8.882	8.882	-75	0	8.806,37




Codice Ministero dell'Interno	COMUNE	STIMA RIDUZIONE DI 2.500 MLN SECONDO CRITERI DL 95/2012	CONTRIBUTO MASSIMO APPLICABILE A CARICO DEI COMUNI (20% di (a); 10% di (a) se terremotato)	CONTRIBUTO CALCOLATO SU MEDIA SIOPE 2011/13 di Tab. A o importo di colonna b)	INCREMENTO O MINORE RIDUZIONE DEL 5% per Tempi medi di pagamento	INCREMENTO O MINORE RIDUZIONE DEL 5% per Consip e altri canali	CONTRIBUTO COMPLESSIVO A CARICO DEL COMUNE
5200170780	SILIQUA	154.761	30.952	28.488	-242	0	28.246,67
5200170790	SILIUS	41.609	8.322	8.322	-71	0	8.251,09
5200170800	SINNAI	576.812	115.362	64.538	-548	-2.571	61.418,95
5200170810	SIURGUS DONIGALA	104.022	20.804	19.608	-166	0	19.441,75
5200170820	SOLEMINIS	36.723	7.345	7.345	-62	0	7.282,34
5200170830	SUELLI	90.818	18.164	17.304	-147	0	17.156,73
5200170840	TEULADA	269.697	53.939	48.933	-415	0	48.517,82
5200170850	TRATALIAS	92.190	18.438	18.438	-156	0	18.281,48
5200170860	TUILI	49.959	9.992	8.820	-75	0	8.745,12
5200170870	TURRI	27.965	5.593	5.457	-46	0	5.410,83
5200170880	USSANA	186.794	37.359	31.001	-263	0	30.737,61
5200170890	USSARAMANNA	29.424	5.885	5.885	-50	0	5.834,89
5200170900	UTA	384.153	76.831	61.085	-518	0	60.566,73
5200170910	VALLERMOSA	96.010	19.202	16.676	-141	0	16.534,37
5200170920	VILLACIDRO	556.631	111.326	92.959	-789	-3.703	88.467,18
5200170930	VILLAMAR	101.937	20.387	20.387	-173	0	20.214,31
5200170940	VILLAMASSARGIA	173.718	34.744	34.744	-295	0	34.448,88
5200170950	VILLANOVAFORRU	75.353	15.071	14.902	-126	0	14.775,73
5200170960	VILLANOVAFRANCA	97.476	19.495	18.842	-160	0	18.682,00
5200170961	VILLAPERUCCIO	71.011	14.202	14.202	-121	0	14.081,72
5200170970	VILLAPUTZU	233.045	46.609	31.625	-268	0	31.357,12
5200170980	VILLASALTO	112.303	22.461	22.461	-191	0	22.270,07
5200170990	VILLA SAN PIETRO	189.894	37.979	36.087	-306	0	35.781,06
5200171000	VILLASIMIUS	317.828	63.566	63.566	-539	0	63.026,22
5200171010	VILLASOR	328.872	65.774	56.804	-482	0	56.321,58
5200171020	VILLASPECIOSA	111.546	22.309	22.309	-189	0	22.119,96
5200530010	ARITZO	103.435	20.687	20.687	-176	0	20.511,38
5200530020	ARZANA	123.985	24.797	20.631	-175	0	20.455,45
5200530030	ATZARA	94.563	18.913	18.913	-160	0	18.752,07
5200530040	AUSTIS	43.005	8.601	8.601	-73	0	8.527,96
5200530050	BARI SARDO	226.637	45.327	36.597	-311	0	36.286,15
5200530060	BAUNEI	188.618	37.724	30.473	-259	0	30.214,81
5200530070	BELVI	53.149	10.630	10.630	-90	0	10.539,64
5200530080	BIRORI	40.838	8.168	8.168	-69	0	8.098,20
5200530090	BITTI	190.976	38.195	27.500	-233	0	27.266,96
5200530100	BOLOTANA	125.981	25.196	19.172	-163	0	19.008,91
5200530110	BORORE	93.411	18.682	15.101	-128	0	14.972,41
5200530120	BORTIGALI	47.071	9.414	9.414	-80	0	9.334,24
5200530130	BOSA	537.717	107.543	78.586	3.766	0	82.351,64
5200530131	BUDONI	414.647	82.929	61.819	-525	0	61.294,28
5200530132	CARDEDU	79.977	15.995	12.125	-103	0	12.022,40
5200530150	DESULO	88.848	17.770	15.176	727	0	15.903,27
5200530160	DORGALI	656.522	131.304	105.039	-891	0	104.147,71
5200530170	DUALCHI	30.519	6.104	4.956	-42	0	4.913,76
5200530171	ELINI	38.053	7.611	6.645	318	0	6.963,41
5200530180	ESCALAPLANO	85.298	17.060	15.612	-132	0	15.479,51
5200530190	ESCOLCA	59.343	11.869	11.869	-101	0	11.767,88
5200530200	ESTERZILI	26.893	5.379	5.379	-46	0	5.332,94
5200530210	FLUSSIO	34.413	6.883	5.595	-47	0	5.547,15
5200530220	FONNI	217.632	43.526	35.656	-303	0	35.353,56
5200530230	GADONI	40.675	8.135	8.032	-68	0	7.963,72
5200530240	GAIRO	67.687	13.537	13.537	-115	0	13.422,56
5200530250	GALTELLI	112.224	22.445	22.445	-190	0	22.254,44
5200530260	GAVOI	143.374	28.675	24.974	-212	0	24.761,92
5200530270	GENONI	40.915	8.183	8.033	-68	0	7.964,89
5200530280	GERGEI	66.957	13.391	11.023	-94	0	10.929,92
5200530290	GIRASOLE	95.169	19.034	16.836	-143	0	16.693,26
5200530300	ILBONO	107.394	21.479	13.338	-113	0	13.224,87
5200530310	IRGOLI	152.450	30.490	26.117	-222	0	25.895,06
5200530320	ISILI	128.501	25.700	25.700	-218	0	25.482,04
5200530330	JERZU	107.591	21.518	15.988	-136	0	15.852,48
5200530340	LACONI	119.016	23.803	23.803	-202	0	23.601,30
5200530350	LANUSEI	315.665	63.133	45.351	-385	0	44.966,53
5200530360	LEI	34.295	6.859	5.787	-49	0	5.737,45
5200530370	LOCERI	101.297	20.259	20.259	-172	0	20.087,54
5200530380	LOCULI	61.386	12.277	10.430	-88	0	10.341,57
5200530390	LODE'	93.936	18.787	14.233	-121	0	14.112,56
5200530391	LODINE	27.086	5.417	5.417	-46	0	5.371,32
5200530400	LOTZORAI	88.895	17.779	13.747	-117	0	13.629,97
5200530410	LULIA	61.859	12.372	12.372	-105	0	12.266,87
5200530420	MACOMER	753.693	150.739	107.708	-914	-4.291	102.503,24
5200530430	MAGOMADAS	35.648	7.130	6.614	-56	0	6.557,43
5200530440	MAMOIADA	91.354	18.271	18.271	-155	0	18.115,77
5200530450	MEANA SARDO	81.553	16.311	16.311	-138	0	16.172,12
5200530460	MODOLO	27.457	5.491	5.491	-47	0	5.444,75
5200530470	MONTRESTA	31.334	6.267	4.857	-41	0	4.815,69



Codice Ministero dell'Interno	COMUNE	STIMA RIDUZIONE DI 2.500 MLN SECONDO CRITERI DL 95/2012	CONTRIBUTO MASSIMO APPLICABILE A CARICO DEI COMUNI (20% di (a); 10% di (a) se terremotato)	CONTRIBUTO CALCOLATO SU MEDIA SIOPE 2011/13 di Tab. A o importo di colonna b)	INCREMENTO O MINORE RIDUZIONE DEL 5% per Tempi medi di pagamento	INCREMENTO O MINORE RIDUZIONE DEL 5% per Consip e altri canali	CONTRIBUTO COMPLESSIVO A CARICO DEL COMUNE
			a	b	c	d	e
5200530480	NORAGUGUME	29.012	5.802	4.916	-42	0	4.874,52
5200530490	NUORO	1.917.368	383.474	289.216	-2.454	-11.522	275.240,09
5200530500	NURAGUS	36.823	7.365	7.365	-62	0	7.302,10
5200530510	NURALLAO	44.261	8.852	8.852	-75	0	8.777,02
5200530520	NURRI	97.327	19.465	17.861	-152	0	17.709,04
5200530530	OLIENA	247.249	49.450	32.291	-274	0	32.017,07
5200530540	OLLOLAI	57.033	11.407	10.327	495	0	10.822,09
5200530550	OLZAI	53.777	10.755	10.755	-91	0	10.664,20
5200530560	ONANI	39.015	7.803	7.803	-66	0	7.736,76
5200530570	ONIFAI	45.205	9.041	9.041	-77	0	8.964,28
5200530580	ONIFERI	51.449	10.290	8.109	-69	0	8.040,15
5200530590	ORANI	121.329	24.266	19.049	-162	0	18.887,08
5200530600	ORGOSOLO	201.680	40.336	32.231	-273	0	31.957,57
5200530610	OROSEI	440.782	88.156	62.888	3.014	0	65.901,58
5200530620	OROTELLI	76.111	15.222	15.222	-129	0	15.093,13
5200530630	ORROLI	170.533	34.107	32.049	-272	0	31.776,74
5200530640	ORTUERI	55.871	11.174	10.403	-88	0	10.314,55
5200530650	ORUNE	184.950	36.990	35.840	-304	0	35.535,47
5200530660	OSIDDA	36.612	7.322	7.322	-62	0	7.260,27
5200530670	OSINI	61.629	12.326	12.326	-105	0	12.221,28
5200530680	OTTANA	209.648	41.930	41.930	2.009	0	43.938,98
5200530690	OVODDA	163.906	32.781	32.781	-278	0	32.503,05
5200530700	PERDASDEFOGU	103.065	20.613	16.279	-138	0	16.140,47
5200530710	POSADA	181.608	36.322	21.404	-182	0	21.222,47
5200530720	SADALI	55.070	11.014	11.014	-93	0	10.920,45
5200530730	SAGAMA	18.688	3.738	3.738	-32	0	3.705,89
5200530731	SAN TEODORO	430.675	86.135	85.687	-727	0	84.959,56
5200530740	SARULE	82.546	16.509	14.343	687	0	15.030,78
5200530770	SERRI	42.409	8.482	8.482	406	0	8.888,21
5200530780	SEUI	135.008	27.002	27.002	-229	0	26.772,44
5200530790	SEULO	41.610	8.322	8.322	399	0	8.720,72
5200530800	SILANUS	102.013	20.403	20.403	-173	0	20.229,39
5200530810	SINDIA	95.290	19.058	17.836	-151	0	17.684,72
5200530820	SINISCOLA	685.417	137.083	85.188	-723	4.082	88.547,84
5200530830	SORGONO	51.627	10.325	10.325	-88	0	10.237,75
5200530840	SUNI	82.603	16.521	16.195	776	0	16.970,81
5200530850	TALANA	75.416	15.083	15.083	-128	0	14.955,17
5200530860	TERTENIA	174.068	34.814	27.520	-234	0	27.286,53
5200530870	TETI	47.003	9.401	9.401	-80	0	9.320,92
5200530880	TIANA	61.173	12.235	10.468	-89	0	10.379,15
5200530890	TINNURA	31.083	6.217	6.217	-53	0	6.163,77
5200530900	TONARA	85.320	17.064	15.302	-130	0	15.171,89
5200530910	TORPE'	118.441	23.688	18.786	-159	0	18.626,71
5200530920	TORTOLI'	715.541	143.108	108.500	-921	-4.323	103.256,66
5200530940	TRIEI	64.882	12.976	12.217	-104	0	12.113,28
5200530950	ULASSAI	90.503	18.101	16.050	-136	0	15.913,62
5200530960	URZULEI	70.163	14.033	13.123	-111	0	13.011,45
5200530970	USSASSAI	29.859	5.972	4.561	-39	0	4.522,33
5200530980	VILLAGRANDE STRISAILI	237.375	47.475	47.475	2.275	0	49.750,23
5200530990	VILLANOVA TULO	72.118	14.424	13.375	-113	0	13.261,44
5200730010	AGGIUS	129.048	25.810	25.810	-219	0	25.590,57
5200730011	AGLIENTU	119.517	23.903	23.903	-203	0	23.700,50
5200730020	ALA' DEI SARDI	104.762	20.952	20.344	-173	0	20.171,03
5200730030	ALGHERO	2.601.173	520.235	406.874	-3.452	-16.210	387.212,19
5200730040	ANELA	41.514	8.303	8.303	-70	0	8.232,33
5200730050	ARDARA	57.007	11.401	10.220	-87	0	10.133,31
5200730060	ARZACHENA	984.953	196.991	175.080	-1.486	-6.975	166.618,85
5200730061	BADESI	185.756	37.151	28.106	-238	0	27.867,59
5200730070	BANARI	72.579	14.516	14.516	-123	0	14.392,68
5200730080	BENETUTTI	148.072	29.614	27.554	-234	0	27.319,80
5200730090	BERCHIDDA	195.481	39.096	39.096	-332	0	38.764,39
5200730100	BESSUDE	24.640	4.928	4.928	-42	0	4.886,22
5200730110	BONNANARO	64.233	12.847	12.530	-106	0	12.423,21
5200730120	BONO	94.865	18.973	18.973	-161	0	18.812,11
5200730130	BONORVA	312.478	62.496	62.496	-530	0	61.965,27
5200730140	BORTIGIADAS	76.922	15.384	14.497	-123	0	14.374,29
5200730150	BORUTTA	35.523	7.105	6.711	-57	0	6.654,44
5200730160	BOTTIDDA	55.859	11.172	11.172	-95	0	11.076,98
5200730170	BUDDUSO'	221.289	44.258	36.008	-306	0	35.702,10
5200730180	BULTEI	48.190	9.638	9.638	-82	0	9.556,21
5200730190	BULZI	42.516	8.503	7.052	-60	0	6.992,29
5200730200	BURGOS	50.025	10.005	10.005	-85	0	9.920,16
5200730210	CALANGIANUS	200.123	40.025	38.031	-323	0	37.707,97
5200730220	CARGEKHE	43.213	8.643	8.418	-71	0	8.346,78
5200730230	CASTELSARDO	419.504	83.901	66.971	-568	0	66.402,46
5200730240	CHEREMULE	36.359	7.272	7.272	-62	0	7.210,07



Codice Ministero dell'Interno	COMUNE	STIMA RIDUZIONE DI 2.500 MLN SECONDO CRITERI DL 95/2012	CONTRIBUTO MASSIMO APPLICABILE A CARICO DEI COMUNI (20% di (a); 10% di (a) se terremotato)	CONTRIBUTO CALCOLATO SU MEDIA SIOPE 2011/13 di Tab. A o importo di colonna b)	INCREMENTO O MINORE RIDUZIONE DEL 5% per Tempi medi di pagamento	INCREMENTO O MINORE RIDUZIONE DEL 5% per Consip e altri canali	CONTRIBUTO COMPLESSIVO A CARICO DEL COMUNE
			a	b	c	d	e
5200730250	CHIARAMONTI	70.648	14.130	10.878	-92	0	10.785,32
5200730260	CODRONGIANOS	73.556	14.711	11.552	-98	0	11.453,99
5200730270	COSSOINE	55.058	11.012	10.777	-91	0	10.686,05
5200730271	ERULA	35.786	7.157	5.961	-51	0	5.910,07
5200730280	ESPORLATU	32.838	6.568	6.568	-56	0	6.511,85
5200730290	FLORINAS	65.852	13.170	11.400	-97	0	11.303,56
5200730300	GIAVE	56.276	11.255	11.255	-96	0	11.159,74
5200730301	GOLFO ARANCI	210.427	42.085	40.999	1.965	0	42.963,93
5200730310	ILLORAI	67.644	13.529	12.775	-108	0	12.666,34
5200730320	ITTIREDDU	49.985	9.997	9.997	479	0	10.476,02
5200730330	ITTIRI	293.452	58.690	42.234	-358	0	41.875,77
5200730340	LAERRU	56.233	11.247	7.144	-61	0	7.083,31
5200730350	LA MADDALENA	707.093	141.419	81.781	-694	-3.258	77.828,58
5200730351	LOIRI PORTO SAN PAOLO	261.592	52.318	45.394	-385	0	45.008,70
5200730360	LUOGOSANTO	71.353	14.271	14.271	684	0	14.954,42
5200730370	LURAS	151.497	30.299	29.054	-247	0	28.807,20
5200730380	MARA	35.973	7.195	4.874	-41	0	4.832,96
5200730390	MARTIS	38.694	7.739	7.419	-63	0	7.356,21
5200730400	MONTELEONE ROCCA DORIA	17.609	3.522	3.194	-27	0	3.167,03
5200730410	MONTI	91.987	18.397	17.338	-147	0	17.191,17
5200730420	MORES	86.362	17.272	17.272	-147	0	17.125,78
5200730430	MUROS	51.055	10.211	10.211	-87	0	10.124,45
5200730440	NUGHEDU DI SAN NICOLO'	56.117	11.223	10.304	-87	0	10.217,01
5200730450	NULE	59.536	11.907	11.907	-101	0	11.806,18
5200730460	NULVI	100.647	20.129	20.129	-171	0	19.958,57
5200730470	OLBIA	3.605.961	721.192	503.954	-4.276	24.151	523.828,76
5200730480	OLMEDO	196.741	39.348	35.996	-305	0	35.690,49
5200730490	OSCHIRI	280.465	56.093	56.093	-476	0	55.617,10
5200730500	OSILO	289.059	57.812	57.812	-491	0	57.321,36
5200730510	OSSI	220.427	44.085	32.789	-278	0	32.511,02
5200730520	OZIERI	571.170	114.234	114.234	-969	-4.551	108.713,62
5200730530	PADRIA	60.254	12.051	10.965	-93	0	10.871,80
5200730531	PALAU	346.007	69.201	69.201	-587	0	68.614,26
5200730532	PADRU	125.392	25.078	22.390	-190	0	22.199,79
5200730540	PATTADA	96.989	19.398	19.398	-165	0	19.233,14
5200730550	PERFUGAS	112.768	22.554	21.239	-180	0	21.058,62
5200730560	PLOAGHE	178.707	35.741	27.216	-231	0	26.984,68
5200730570	PORTO TORRES	988.427	197.685	139.419	-1.183	6.681	144.917,41
5200730580	POZZOMAGGIORE	126.377	25.275	11.848	-101	0	11.747,46
5200730590	PUTIFIGARI	66.093	13.219	9.706	-82	0	9.623,33
5200730600	ROMANA	53.643	10.729	9.251	-78	0	9.172,16
5200730602	SANT'ANTONIO DI GALLURA	74.162	14.832	11.062	-94	0	10.967,89
5200730603	SANTA MARIA COGHINAS	39.099	7.820	7.820	375	0	8.194,60
5200730610	SANTA TERESA GALLURA	413.294	82.659	82.659	-701	0	81.957,43
5200730620	SASSARI	7.962.312	1.592.462	1.368.963	-11.616	-54.539	1.302.808,40
5200730630	SEDINI	105.305	21.061	21.061	-179	0	20.882,29
5200730640	SEMESTENE	20.636	4.127	4.127	-35	0	4.092,12
5200730650	SENNORI	327.251	65.450	65.450	-555	0	64.894,84
5200730660	SILIGO	72.660	14.532	14.214	-121	0	14.092,92
5200730670	SORSO	731.555	146.311	130.574	-1.108	6.258	135.723,87
5200730671	TELTI	105.796	21.159	18.041	-153	0	17.888,32
5200730672	STINTINO	152.605	30.521	30.521	-259	0	30.262,11
5200730680	TEMPIO PAUSANIA	705.996	141.199	132.201	-1.122	-5.267	125.812,84
5200730681	TERGU	72.214	14.443	13.664	-116	0	13.548,18
5200730690	THIESI	203.896	40.779	40.537	-344	0	40.193,14
5200730700	TISSI	129.170	25.834	21.830	-185	0	21.644,53
5200730710	TORRALBA	85.016	17.003	13.199	-112	0	13.086,69
5200730711	TRINITA' D'AGULTU E VIGNOLA	198.698	39.740	27.824	-236	0	27.587,97
5200730720	TULA	97.125	19.425	19.425	-165	0	19.260,23
5200730730	URI	140.924	28.185	22.256	-189	0	22.066,95
5200730740	USINI	137.640	27.528	18.561	-157	0	18.403,30
5200730741	VALLEDORIA	269.828	53.966	37.370	1.791	0	39.161,29
5200730742	VIDDALBA	86.395	17.279	16.569	-141	0	16.428,62
5200730750	VILLANOVA MONTELEONE	111.708	22.342	22.342	-190	0	22.151,97
5200950010	ABBASANTA	124.006	24.801	21.465	-182	0	21.282,73
5200950020	AIDOMAGGIORE	56.335	11.267	11.267	-96	0	11.171,33
5200950030	ALBAGIARA	23.131	4.626	4.626	-39	0	4.587,04
5200950040	ALES	131.704	26.341	26.341	-224	0	26.117,38
5200950050	ALLAI	39.912	7.982	7.982	-68	0	7.914,66
5200950060	ARBOREA	264.728	52.946	33.513	-284	0	33.228,30
5200950070	ARDAULI	55.654	11.131	9.716	-82	0	9.633,71
5200950080	ASSOLO	33.296	6.659	6.659	-57	0	6.602,79
5200950090	ASUNI	14.930	2.986	2.986	-25	0	2.960,62
5200950100	BARADILI	14.475	2.895	2.895	-25	0	2.870,44
5200950110	BARATILI SAN PIETRO	68.671	13.734	11.963	-102	0	11.861,94
5200950120	BARESSA	65.918	13.184	12.687	-108	0	12.578,91



Codice Ministero dell'Interno	COMUNE	STIMA RIDUZIONE DI 2.500 MLN SECONDO CRITERI DL 95/2012	CONTRIBUTO MASSIMO APPLICABILE A CARICO DEI COMUNI (20% di (a); 10% di (a) se terremotato)	CONTRIBUTO CALCOLATO SU MEDIA SIOPE 2011/13 di Tab. A o importo di colonna b)	INCREMENTO O MINORE RIDUZIONE DEL 5% per Tempi medi di pagamento	INCREMENTO O MINORE RIDUZIONE DEL 5% per Consip e altri canali	CONTRIBUTO COMPLESSIVO A CARICO DEL COMUNE
		a	b	c	d	e	f = c+d+e
5200950130	BAULADU	34.252	6.850	5.651	-48	0	5.603,49
5200950140	BIDONI'	20.066	4.013	4.013	-34	0	3.979,17
5200950150	BONARCADO	81.333	16.267	15.505	-132	0	15.373,13
5200950160	BORONEDDU	23.443	4.689	4.689	225	0	4.913,29
5200950170	BUSACCHI	90.608	18.122	18.122	-154	0	17.967,89
5200950180	CABRAS	550.356	110.071	109.299	-927	0	108.371,15
5200950190	CUGLIERI	129.517	25.903	25.903	-220	0	25.683,68
5200950191	CURCURIS	24.954	4.991	4.320	-37	0	4.283,62
5200950200	FORDONGIANUS	73.596	14.719	14.719	-125	0	14.594,22
5200950210	GHILARZA	257.608	51.522	46.760	-397	0	46.363,09
5200950220	GONNOSCODINA	27.110	5.422	5.422	-46	0	5.375,97
5200950230	GONNOSNO'	45.957	9.191	9.191	-78	0	9.113,33
5200950240	GONNOSTRAMATZA	63.277	12.655	11.633	557	0	12.189,97
5200950250	MARRUBIU	145.730	29.146	29.146	-247	0	28.898,74
5200950260	MASULLAS	56.418	11.284	7.607	-65	0	7.542,17
5200950270	MILIS	106.124	21.225	20.358	-173	0	20.185,20
5200950280	MOGORELLA	29.018	5.804	5.804	278	0	6.081,82
5200950290	MOGORO	179.497	35.899	27.837	-236	0	27.601,04
5200950300	MORGONGIORI	80.889	16.178	16.178	-137	0	16.040,62
5200950310	NARBOLIA	112.286	22.457	20.352	-173	0	20.179,74
5200950320	NEONELI	42.155	8.431	8.431	-72	0	8.359,56
5200950330	NORBELLO	119.298	23.860	23.860	-202	0	23.657,17
5200950340	NUGHEDU SANTA VITTORIA	44.472	8.894	8.894	-75	0	8.818,89
5200950350	NURACHI	87.039	17.408	17.408	-148	0	17.260,06
5200950360	NURECI	29.842	5.968	5.968	-51	0	5.917,84
5200950370	OLLASTRA SIMAXIS	74.199	14.840	14.350	-122	0	14.228,32
5200950380	ORISTANO	2.029.661	405.932	320.072	-2.716	-12.752	304.604,29
5200950390	PALMAS ARBOREA	79.311	15.862	14.923	-127	0	14.795,98
5200950400	PAU	45.122	9.024	9.024	-77	0	8.947,77
5200950410	PAULILATINO	185.405	37.081	32.084	-272	0	31.811,90
5200950420	POMPU	18.410	3.682	2.890	139	0	3.028,74
5200950430	RIOLA SARDO	150.248	30.050	29.995	-255	0	29.740,39
5200950440	RUINAS	34.902	6.980	6.620	-56	0	6.563,46
5200950450	SAMUGHEO	140.028	28.006	23.987	-204	0	23.783,81
5200950460	SAN NICOLO' D'ARCIDANO	111.370	22.274	22.274	-189	0	22.085,02
5200950470	SANTA GIUSTA	160.870	32.174	27.421	-233	0	27.188,24
5200950490	SANTU LUSSURGIU	163.900	32.780	31.048	-263	0	30.784,18
5200950500	SAN VERO MILIS	190.915	38.183	36.926	-313	0	36.612,70
5200950510	SCANO DI MONTIFERRO	102.789	20.558	18.116	-154	0	17.961,97
5200950520	SEDILO	99.088	19.818	17.919	-152	0	17.767,28
5200950530	SENEGHE	87.182	17.436	17.436	-148	0	17.288,55
5200950540	SENIS	30.789	6.158	6.158	-52	0	6.105,59
5200950550	SENNARIOLO	23.918	4.784	4.079	-35	0	4.044,35
5200950560	SIAMAGGIORE	47.763	9.553	7.536	-64	0	7.471,79
5200950570	SIAMANNA	41.050	8.210	8.210	-70	0	8.140,41
5200950571	SIAPICCIA	18.147	3.629	3.629	-31	0	3.598,62
5200950580	SIMALA	21.706	4.341	4.341	-37	0	4.304,37
5200950590	SIMAXIS	97.088	19.418	19.418	-165	0	19.252,81
5200950600	SINI	45.960	9.192	9.192	-78	0	9.114,01
5200950610	SIRIS	18.679	3.736	2.837	-24	0	2.813,22
5200950611	SODDI	18.660	3.732	3.732	-32	0	3.700,43
5200950620	SOLARUSSA	90.512	18.102	17.487	-148	0	17.339,06
5200950630	SORRADILE	54.187	10.837	10.837	-92	0	10.745,49
5200950640	TADASUNI	17.668	3.534	3.416	164	0	3.580,19
5200950650	TERRALBA	416.401	83.280	73.011	-620	-2.909	69.482,58
5200950660	TRAMATZA	62.970	12.594	12.594	-107	0	12.487,11
5200950670	TRESNURAGHES	55.971	11.194	11.194	-95	0	11.099,26
5200950680	ULA' TIRSO	35.124	7.025	6.002	288	0	6.289,32
5200950690	URAS	82.505	16.501	16.501	-140	0	16.361,04
5200950700	USELLUS	38.766	7.753	7.611	-65	0	7.546,25
5200950710	VILLANOVA TRUSCHEDU	28.204	5.641	3.091	-26	0	3.064,97
5200950711	VILLA SANT'ANTONIO	28.381	5.676	5.577	-47	0	5.529,45
5200950720	VILLAURBANA	61.911	12.382	12.382	-105	0	12.277,06
5200950730	VILLA VERDE	29.151	5.830	5.766	-49	0	5.717,04
5200950740	ZEDDIANI	86.728	17.346	17.346	-147	0	17.198,36
5200950750	ZERFALIU	55.924	11.185	8.904	-76	0	8.828,50

totale € 375.600.000

14A07049

LOREDANA COLECCHIA, *redattore*DELIA CHIARA, *vice redattore*

(WI-GU-2014-SON-067) Roma, 2014 - Istituto Poligrafico e Zecca dello Stato S.p.A.



* 4 5 - 4 1 0 3 0 1 1 4 0 9 1 7 *

€ 7,00

