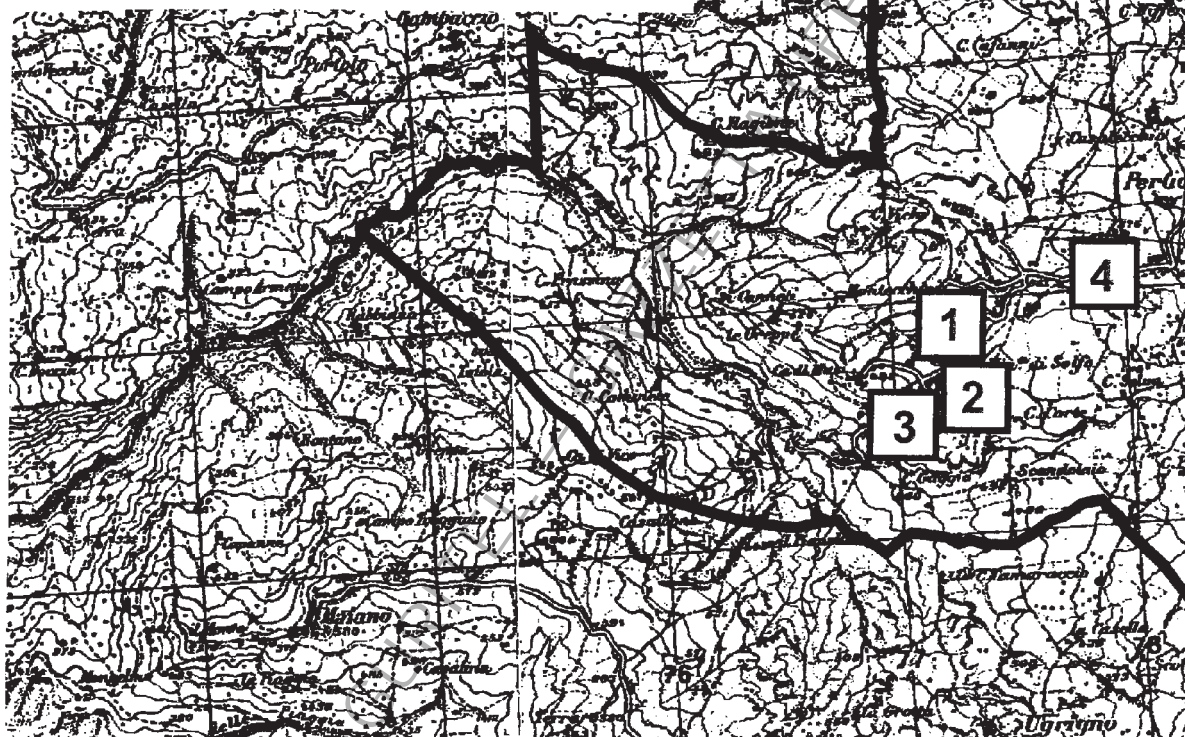




*Ministero dell' Ambiente
e della Tutela del Territorio*

Direzione Generale per la Protezione della Natura

PARCO MUSEO DELLE MINIERE DI ZOLFO DELLE MARCHE
Miniera di zolfo di Perticara
Comuni di Novafeltria, Sant' Agata Feltria e Talamello)
scala 1 : 25.000



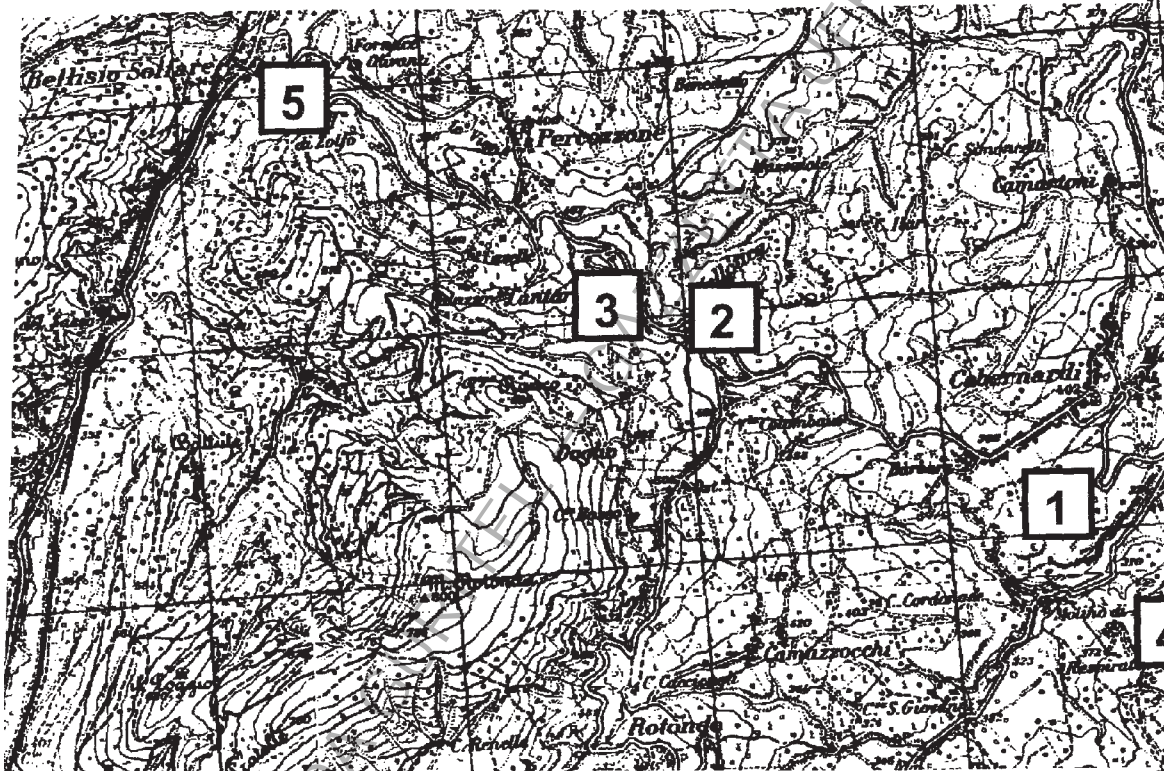
PERIMETRAZIONE AREA

- 1 miniera di zolfo di Perticara
- 2 cantiere Certino
- 3 cantiere Pozzo Alessandro - villaggio minerario
- 4 edifici ubicati lungo la strada Perticara - miniera
- 5 edifici ubicati nell'abitato di Perticara
- 6 edifici ubicati nell'abitato di Novafeltria
- 7 edifici ubicati nella località Campiano di Talamello



Ministero dell' Ambiente
e della Tutela del Territorio
Direzionale Generale per la Protezione della Natura

PARCO MUSEO DELLE MINIERE DI ZOLFO DELLE MARCHE
Miniera di zolfo di Cabernardi
(Comuni di Arcevia, Pergola e Sassoferrato)
scala 1 : 25.000

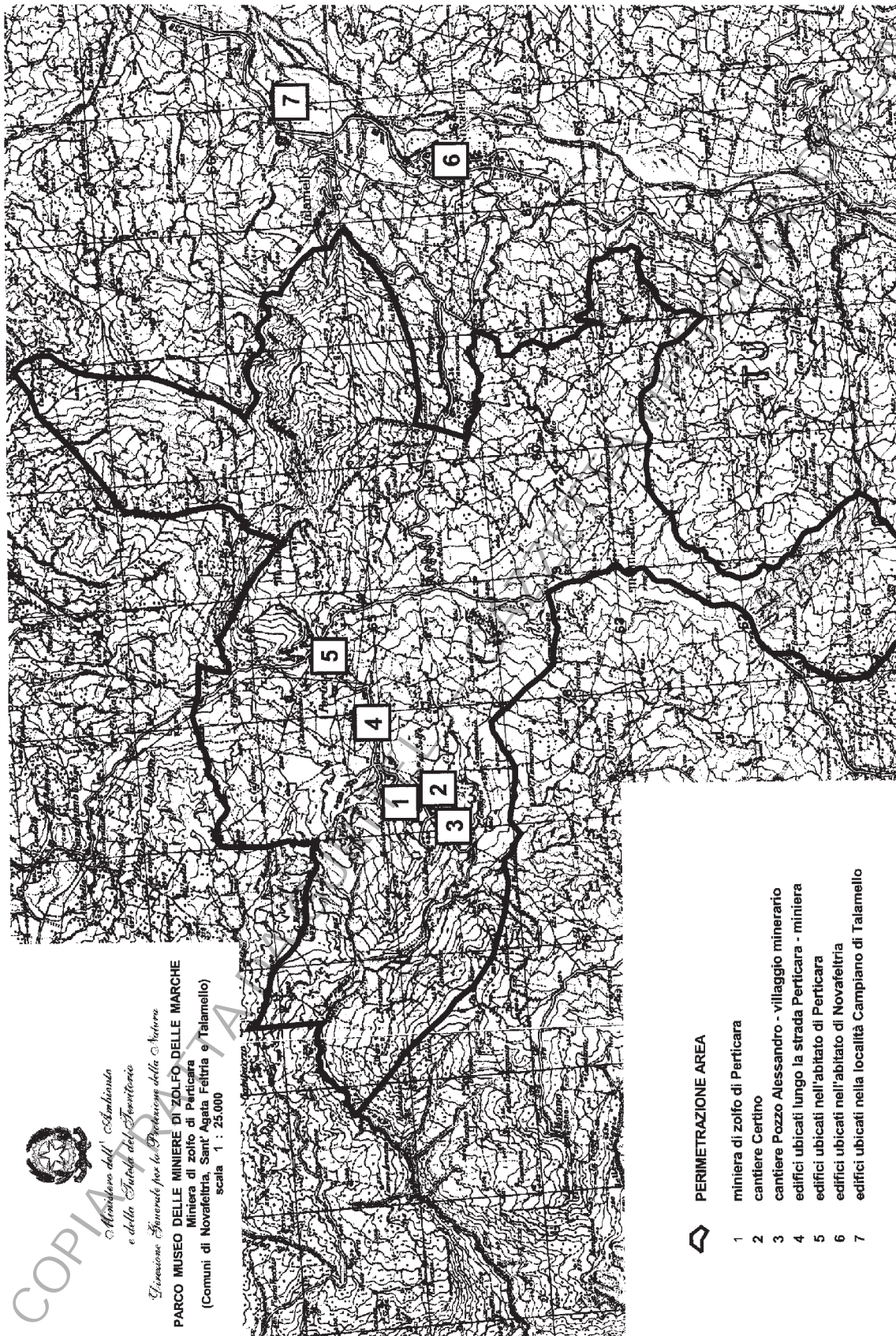


SITI

- 1 miniera di zolfo di Cabernardi
- 2 miniera di zolfo di Vallotica
- 3 villaggio di minatori di Cantarino
- 4 sito di Felcine
- 5 raffineria di zolfo di Bellisio Solfare

SENTIERI DAL COMUNE DI ARCEVIA ALLA MINIERA DI CABERNARDI

- A da Palazzo
- B da Caudino
- C da Costa
- D da Santo Stefano
- E da Civitalba



*Ministero dell' Ambiente
e della Tutela del Territorio
e del Mare*

Commissione Nazionale per la Protezione della Natura

PARCO MUSEO DELLE MINIERE DI ZOLFO DELLE MARCHE
Miniera di zolfo di Perticara
(Comuni di Novafeltria, Sant'Agata Feltria e Talamello)

scala 1 : 25.000

PERIMETRAZIONE AREA



- 1 miniera di zolfo di Perticara
- 2 cantiere Certino
- 3 cantiere Pozzo Alessandro - villaggio minerario
- 4 edifici ubicati lungo la strada Perticara - miniera
- 5 edifici ubicati nell'abitato di Perticara
- 6 edifici ubicati nell'abitato di Novafeltria
- 7 edifici ubicati nella località Campiano di Talamello

05A06538