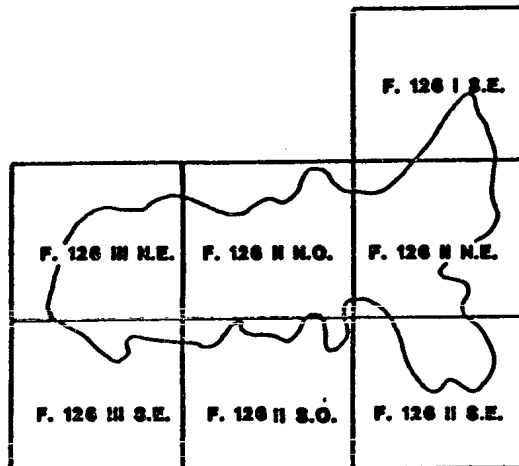
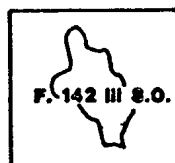





Ministero dell' Ambiente
SERVIZIO CONSERVAZIONE DELLA NATURA

PARCO NAZIONALE DELL'ARCIPELAGO TOSCANO

Quadro d'unione
Perimetrazione a terra



LEGENDA

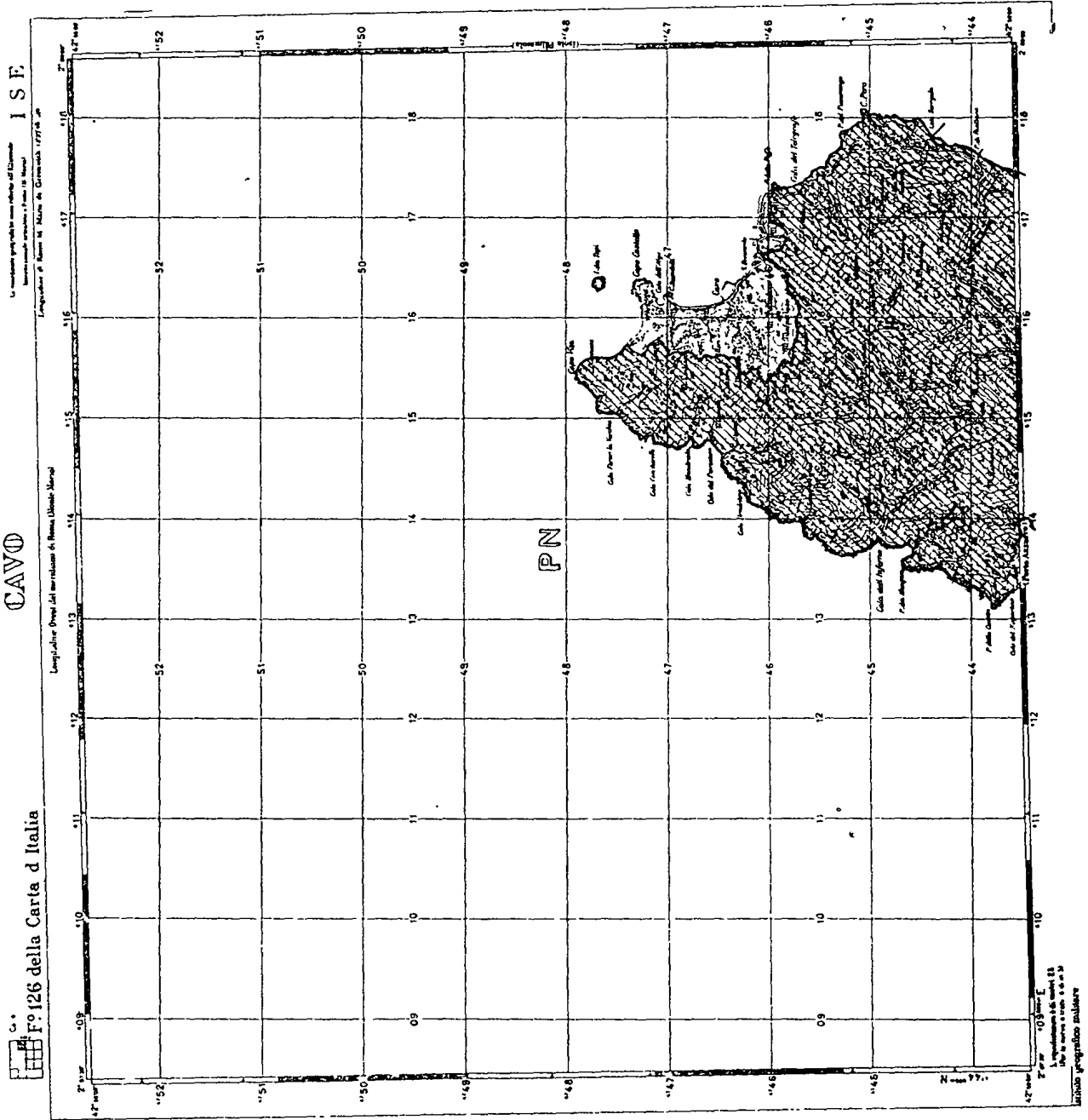


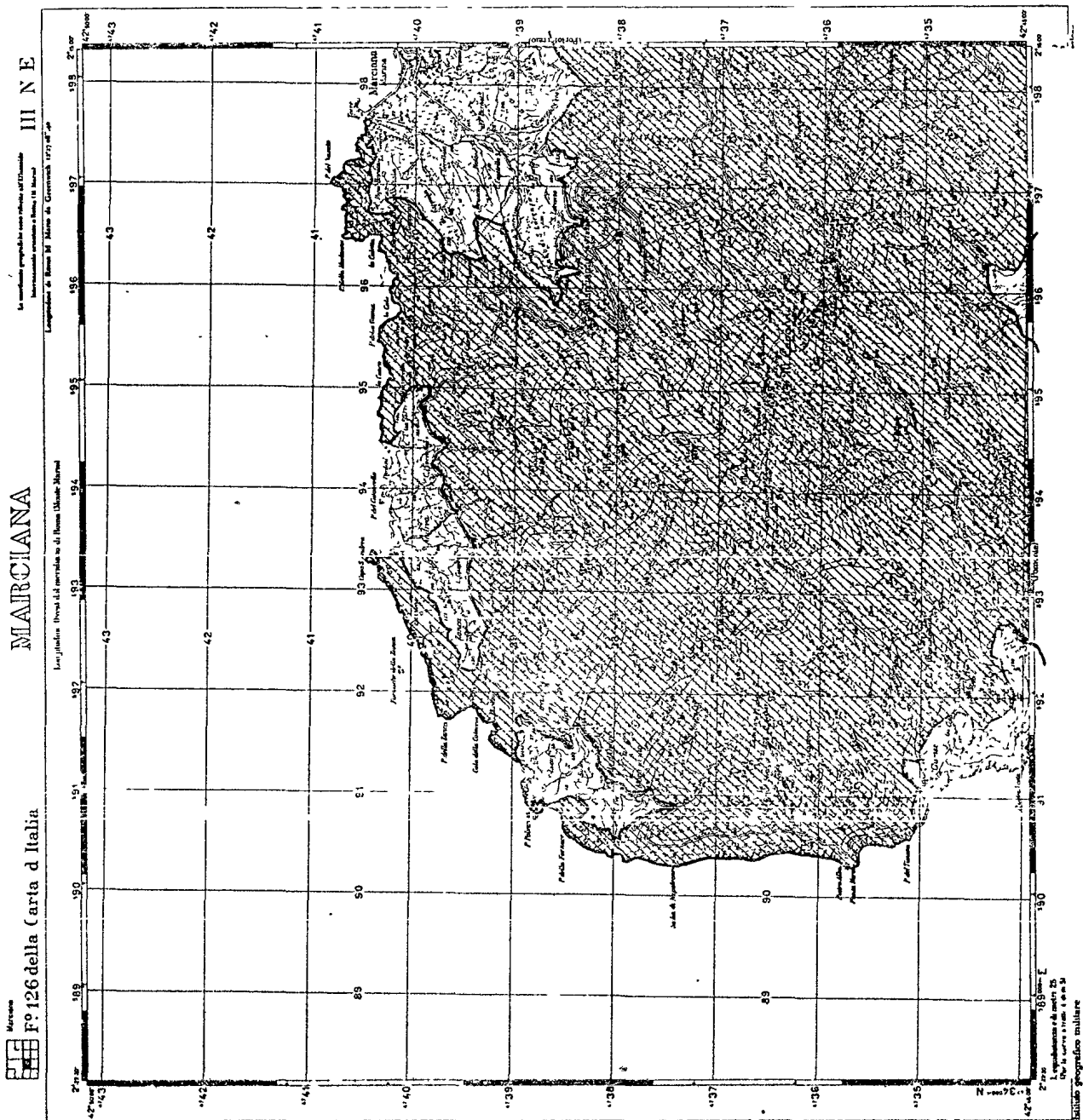
Area parco

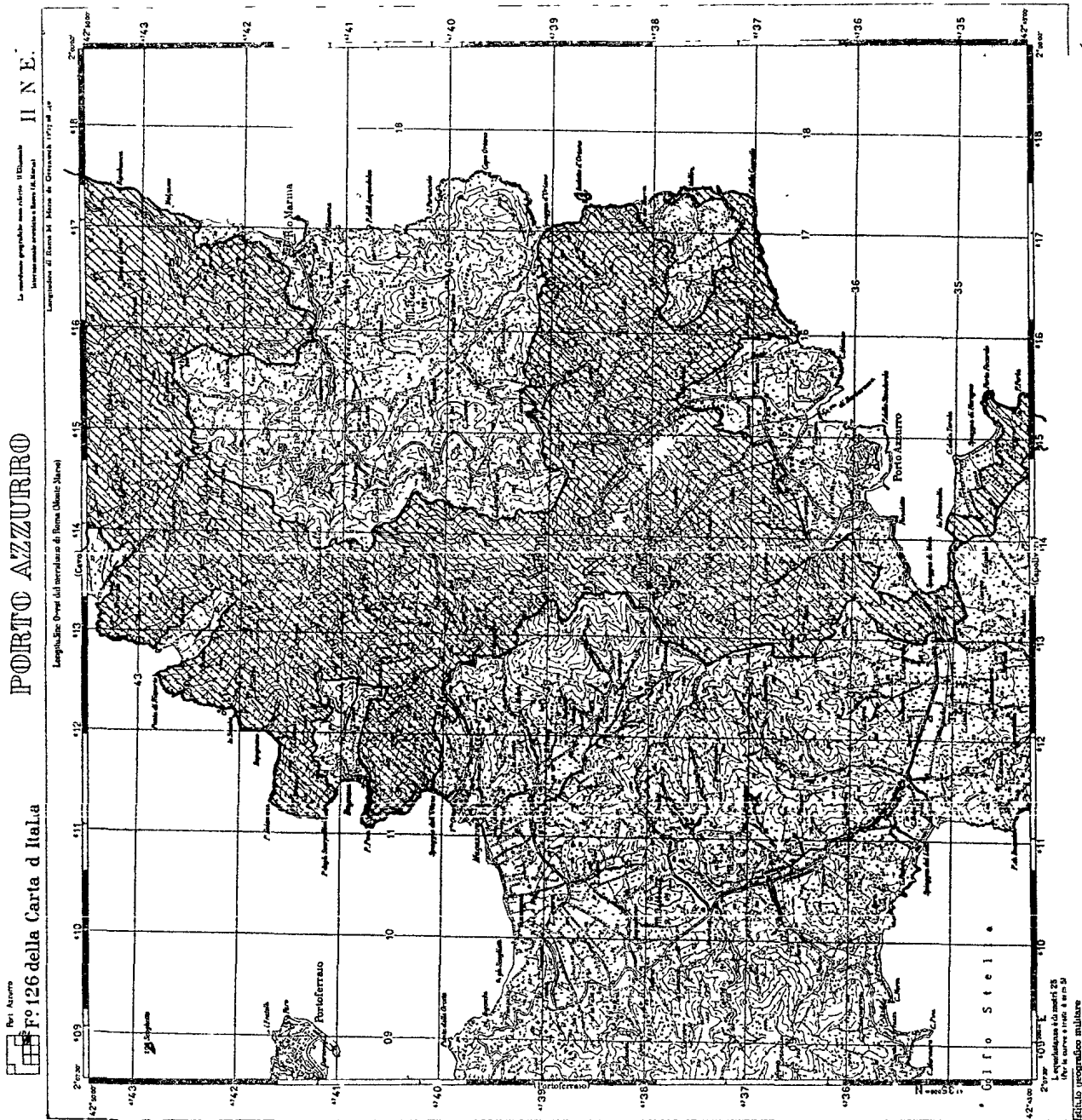


Area parco Zona I

Scala 1:25.000

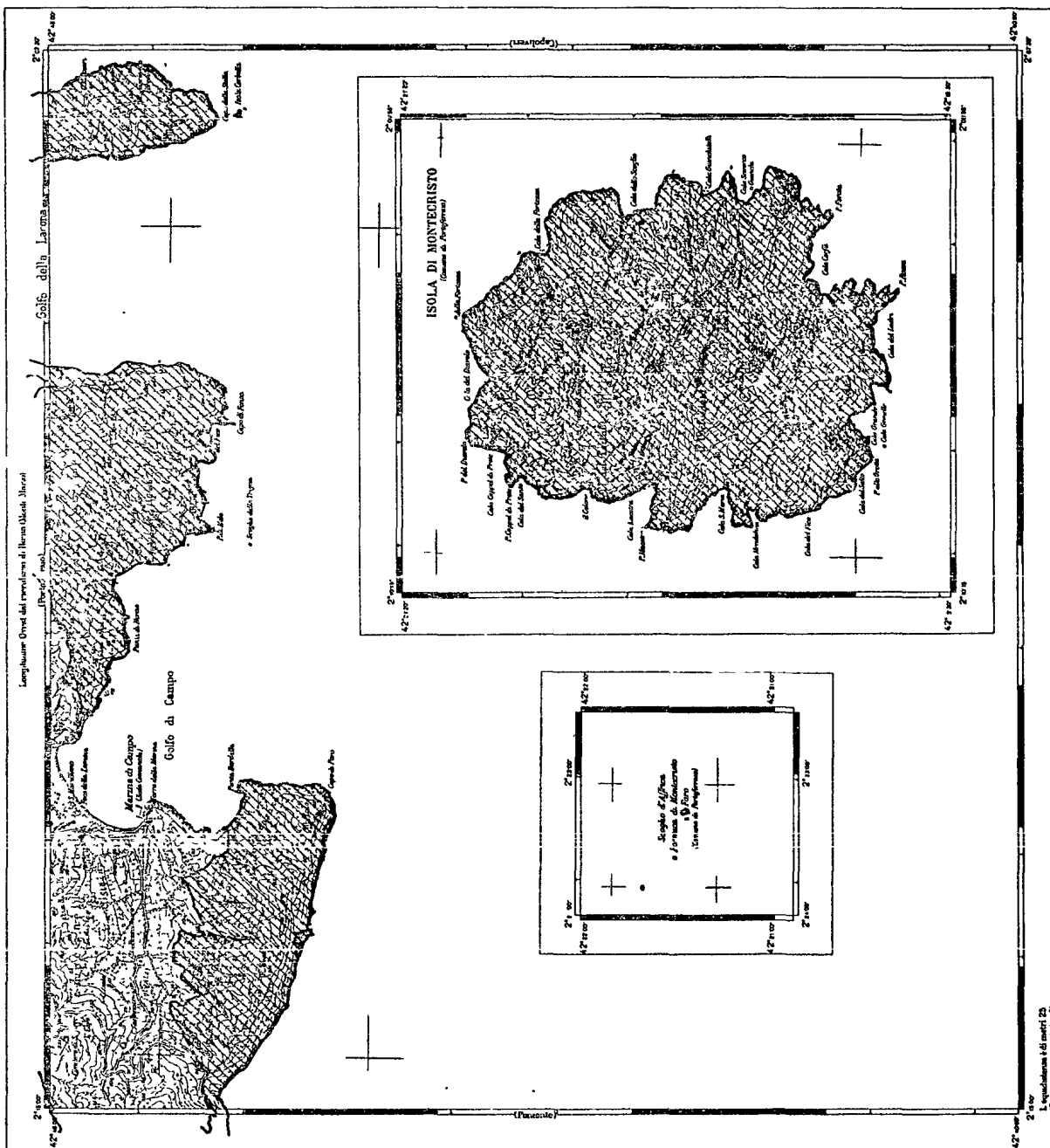




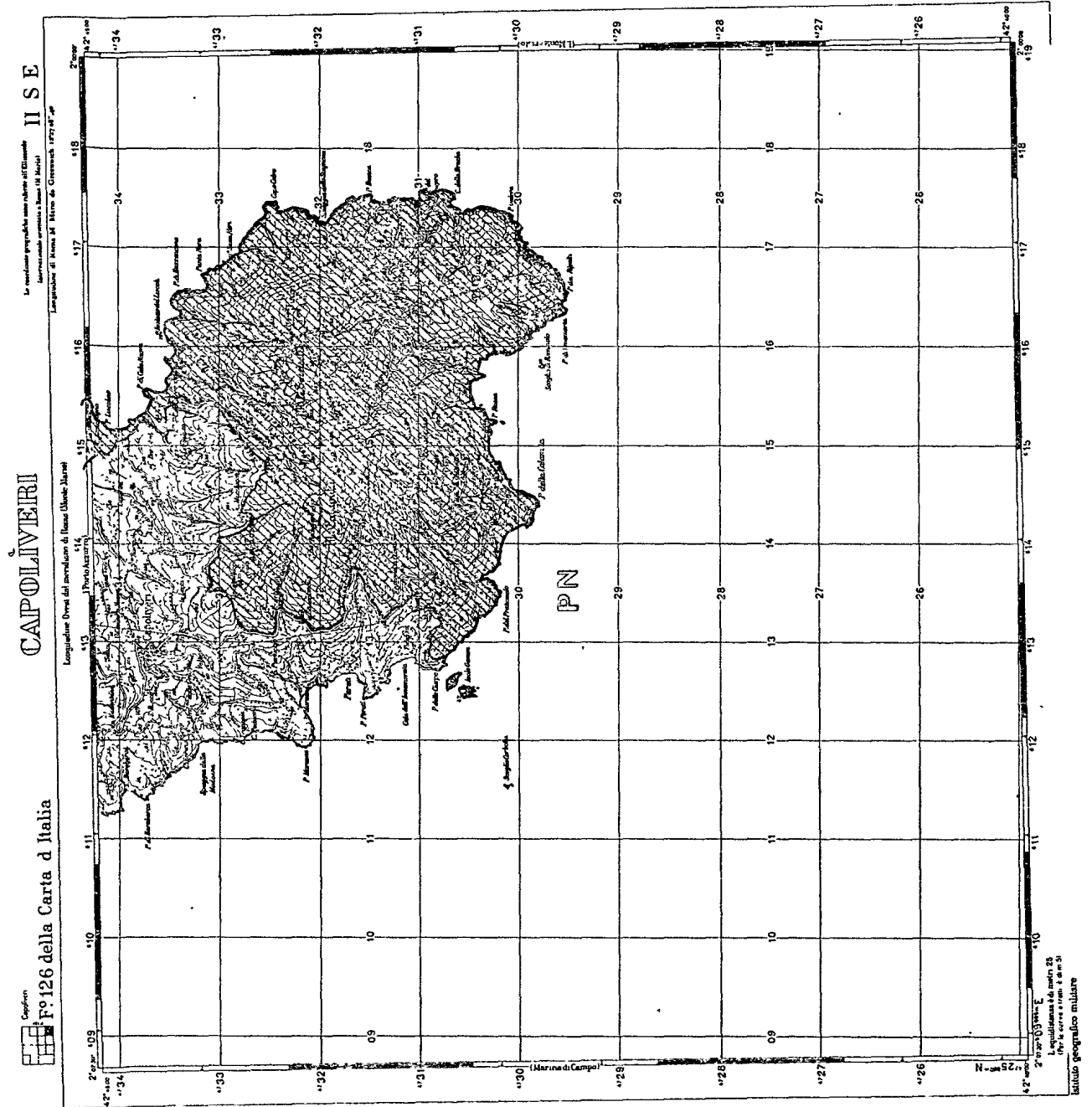


MARINA DI CAMPO
ISOLA DI MONTECRISTO

Marina di Campo, Isola di Montecristo
F. 126 della Carta d'Italia



Scalatura: 1:50.000
Dati: I.C. 1984
Istituto geografico militare



F.º 142 III SO

ISOLE DEL GIGLIO E DI GIANNUTRI

CARTA D'ITALIA ALLA SCALA DI 1:25 000

ITALIA 1:25 000

ISOLE 1:25 000

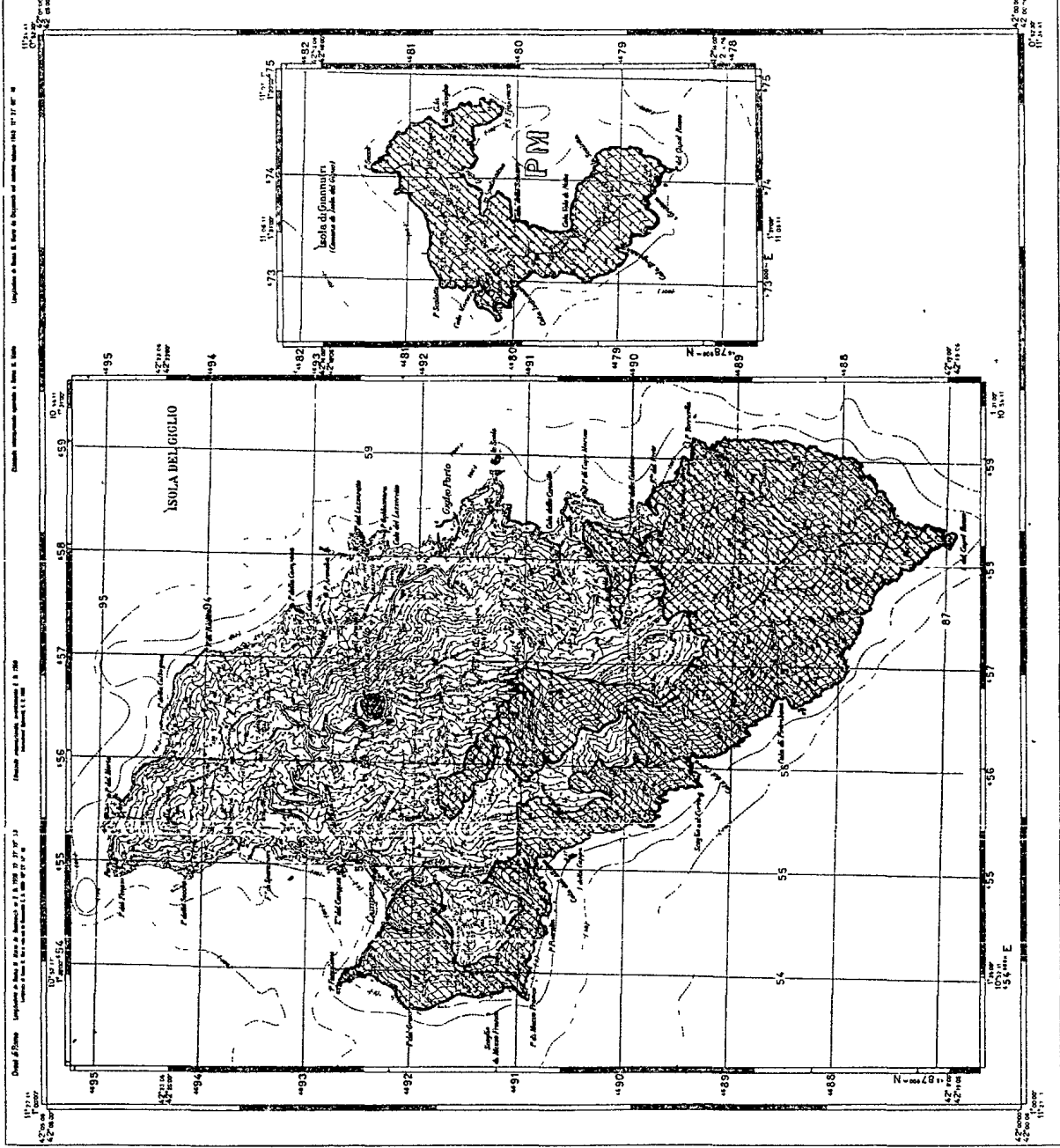
QUADRANTE III

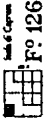
ISOLE DEL GIGLIO E DI GIANNUTRI

CON ISTRUZIONI

Questa carta è tratta dalla Carta d'Italia 1:25 000, Foglio 142, III SO, e dalla Carta d'Italia 1:50 000, Foglio 142, III SO.

Questo territorio appartiene al Comune di S. Angelo, Provincia di Trapani.



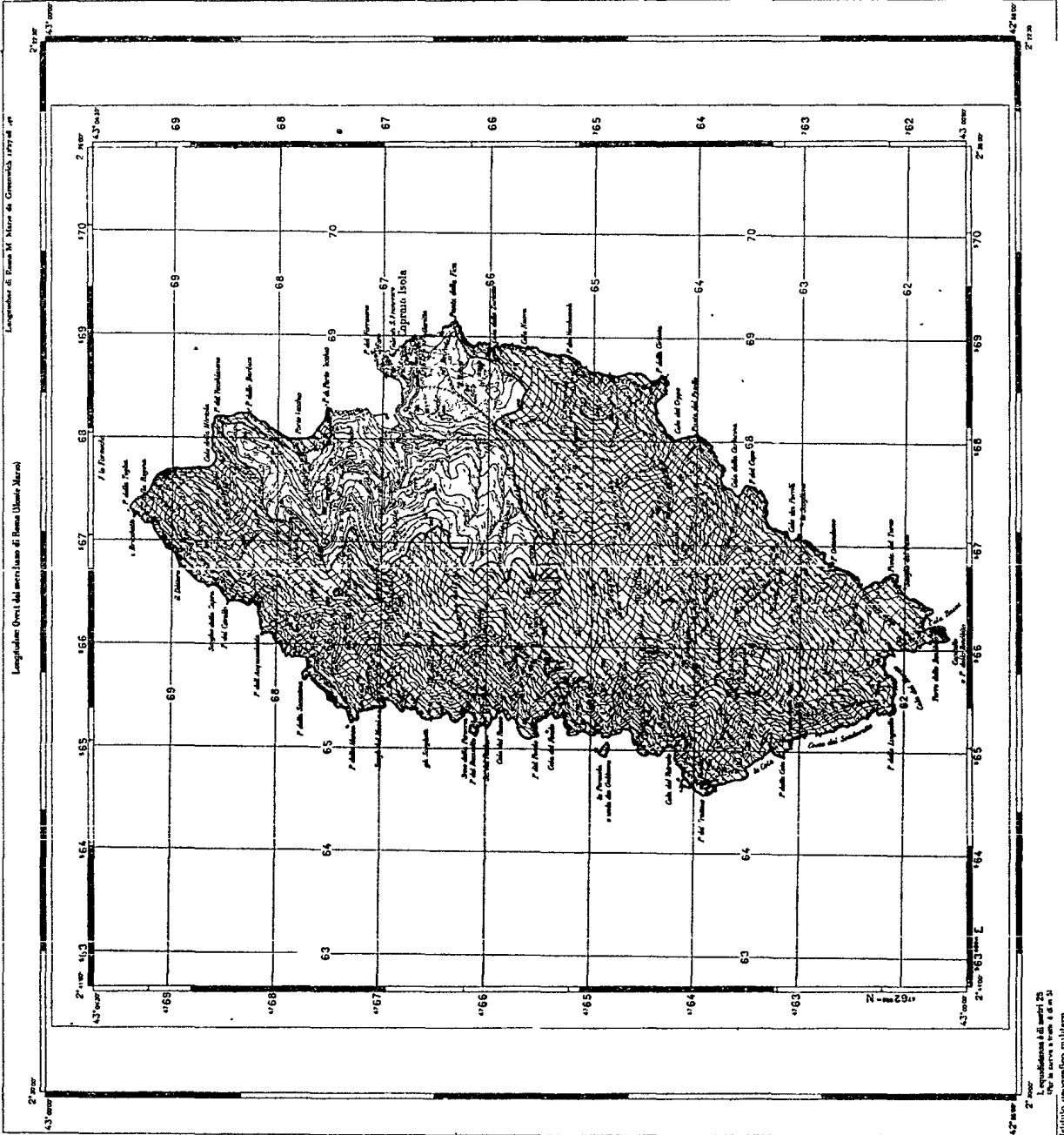


F.º 126 della Carta d'Italia

ISOLA DI CAPRAIA

La nomenclatura in questa carta è in base alla
nomenclatura usata nell'ultimo
volume della Carta d'Italia

IV NO



1. C. di S. Maria
2. C. di S. Pietro
3. C. di S. Paolo
4. C. di S. Luca
5. C. di S. Andrea
6. C. di S. Felice
7. C. di S. Agostino
8. C. di S. Bartolomeo
9. C. di S. Eustachio
10. C. di S. Silvestro
11. C. di S. Vito
12. C. di S. Teodoro
13. C. di S. Agata
14. C. di S. Caterina
15. C. di S. Margherita
16. C. di S. Felice
17. C. di S. Agostino
18. C. di S. Bartolomeo
19. C. di S. Eustachio
20. C. di S. Silvestro
21. C. di S. Vito
22. C. di S. Teodoro
23. C. di S. Agata
24. C. di S. Caterina
25. C. di S. Margherita
26. C. di S. Felice
27. C. di S. Agostino
28. C. di S. Bartolomeo
29. C. di S. Eustachio
30. C. di S. Silvestro
31. C. di S. Vito
32. C. di S. Teodoro
33. C. di S. Agata
34. C. di S. Caterina
35. C. di S. Margherita
36. C. di S. Felice
37. C. di S. Agostino
38. C. di S. Bartolomeo
39. C. di S. Eustachio
40. C. di S. Silvestro
41. C. di S. Vito
42. C. di S. Teodoro
43. C. di S. Agata
44. C. di S. Caterina
45. C. di S. Margherita
46. C. di S. Felice
47. C. di S. Agostino
48. C. di S. Bartolomeo
49. C. di S. Eustachio
50. C. di S. Silvestro
51. C. di S. Vito
52. C. di S. Teodoro
53. C. di S. Agata
54. C. di S. Caterina
55. C. di S. Margherita
56. C. di S. Felice
57. C. di S. Agostino
58. C. di S. Bartolomeo
59. C. di S. Eustachio
60. C. di S. Silvestro
61. C. di S. Vito
62. C. di S. Teodoro
63. C. di S. Agata
64. C. di S. Caterina
65. C. di S. Margherita
66. C. di S. Felice
67. C. di S. Agostino
68. C. di S. Bartolomeo
69. C. di S. Eustachio
70. C. di S. Silvestro
71. C. di S. Vito
72. C. di S. Teodoro
73. C. di S. Agata
74. C. di S. Caterina
75. C. di S. Margherita
76. C. di S. Felice
77. C. di S. Agostino
78. C. di S. Bartolomeo
79. C. di S. Eustachio
80. C. di S. Silvestro
81. C. di S. Vito
82. C. di S. Teodoro
83. C. di S. Agata
84. C. di S. Caterina
85. C. di S. Margherita
86. C. di S. Felice
87. C. di S. Agostino
88. C. di S. Bartolomeo
89. C. di S. Eustachio
90. C. di S. Silvestro
91. C. di S. Vito
92. C. di S. Teodoro
93. C. di S. Agata
94. C. di S. Caterina
95. C. di S. Margherita
96. C. di S. Felice
97. C. di S. Agostino
98. C. di S. Bartolomeo
99. C. di S. Eustachio
100. C. di S. Silvestro



Ministero dell' Ambiente
SERVIZIO CONSERVAZIONE DELLA NATURA

**PARCO NAZIONALE
DELL' ARCIPELAGO TOSCANO**

Quadro d'unione
Perimetrazione a mare

**CARTA
NAUTICA
F. 118**

**CARTA
NAUTICA
F. 118**

LEGENDA

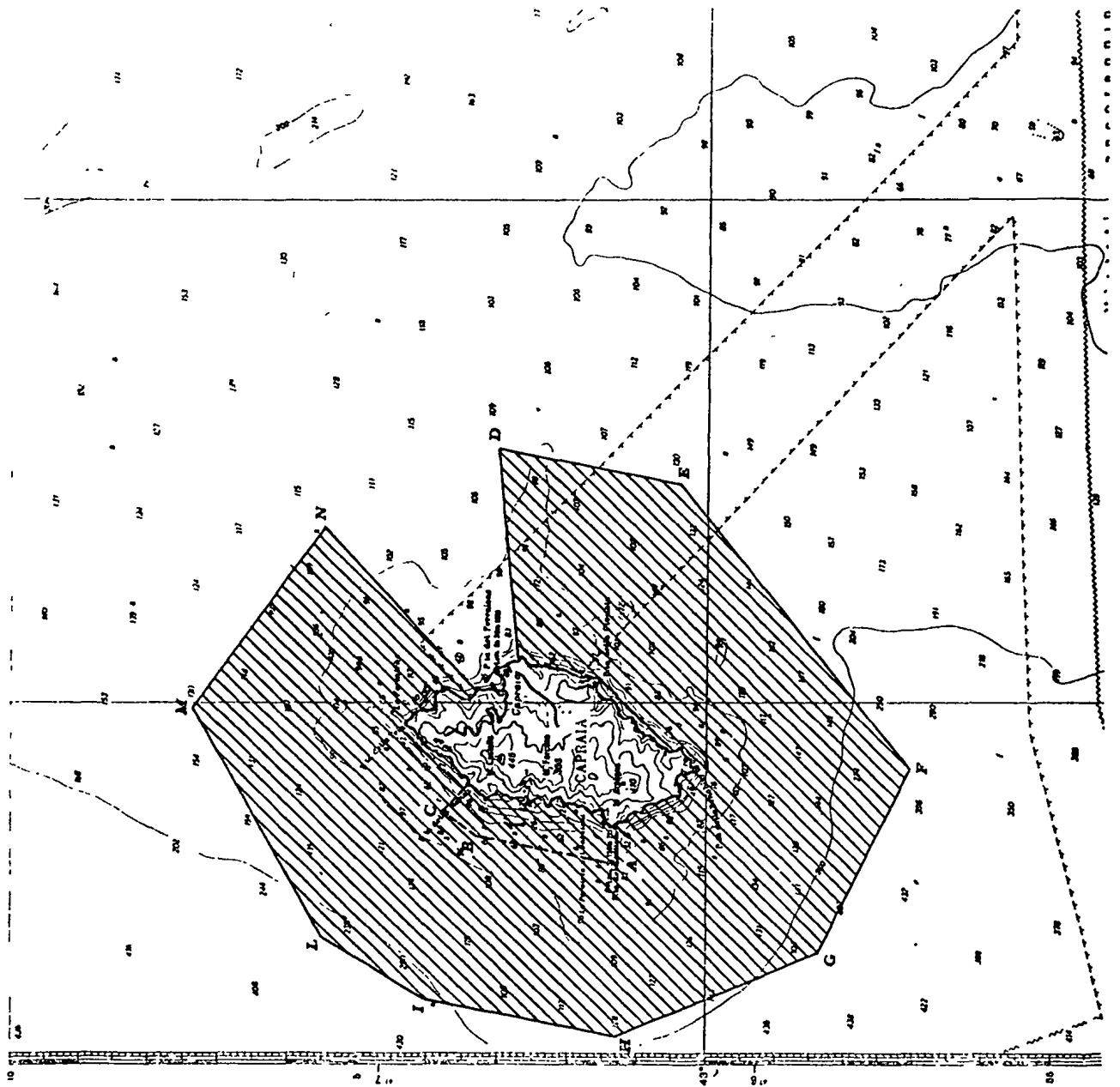


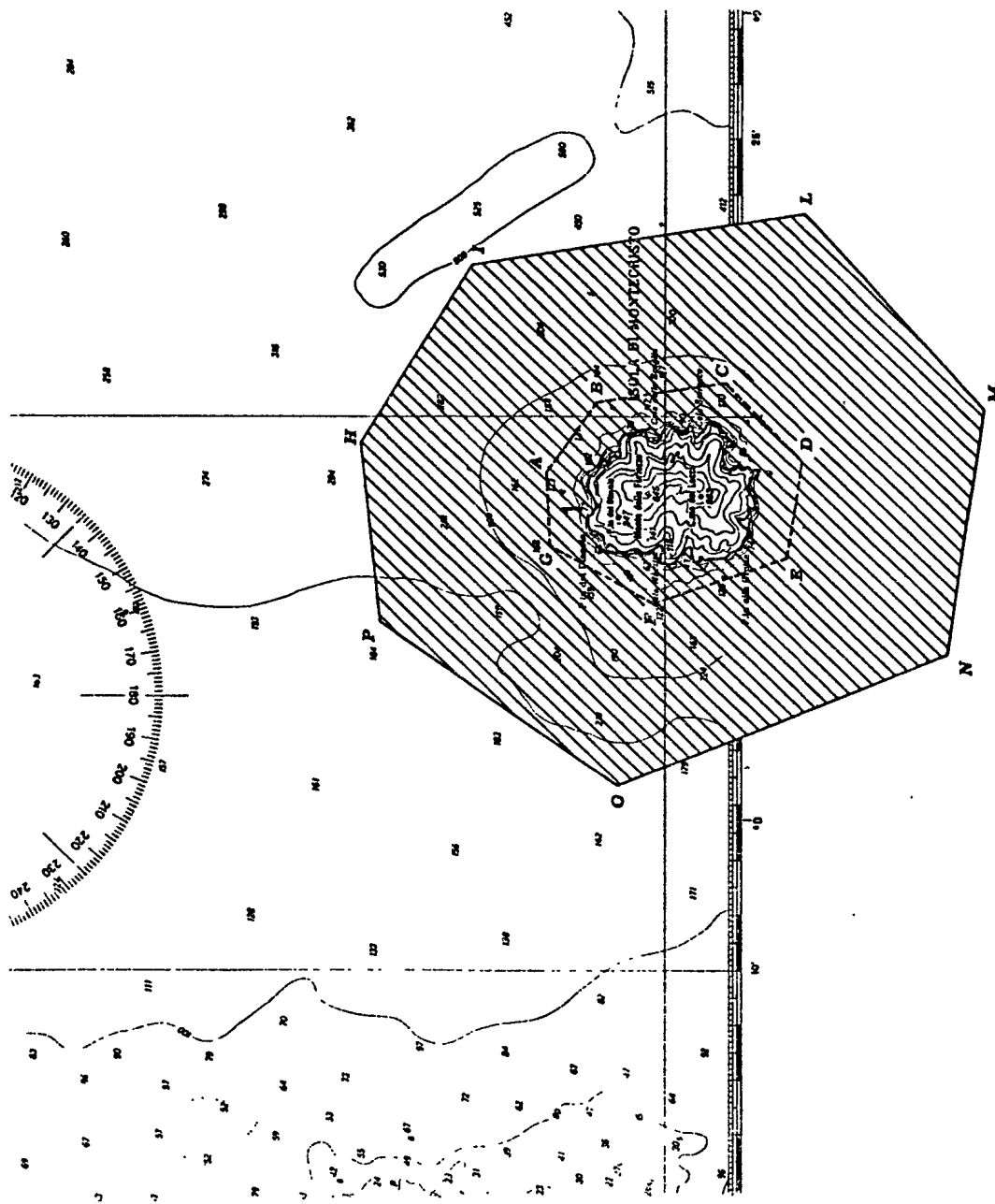
Area parco

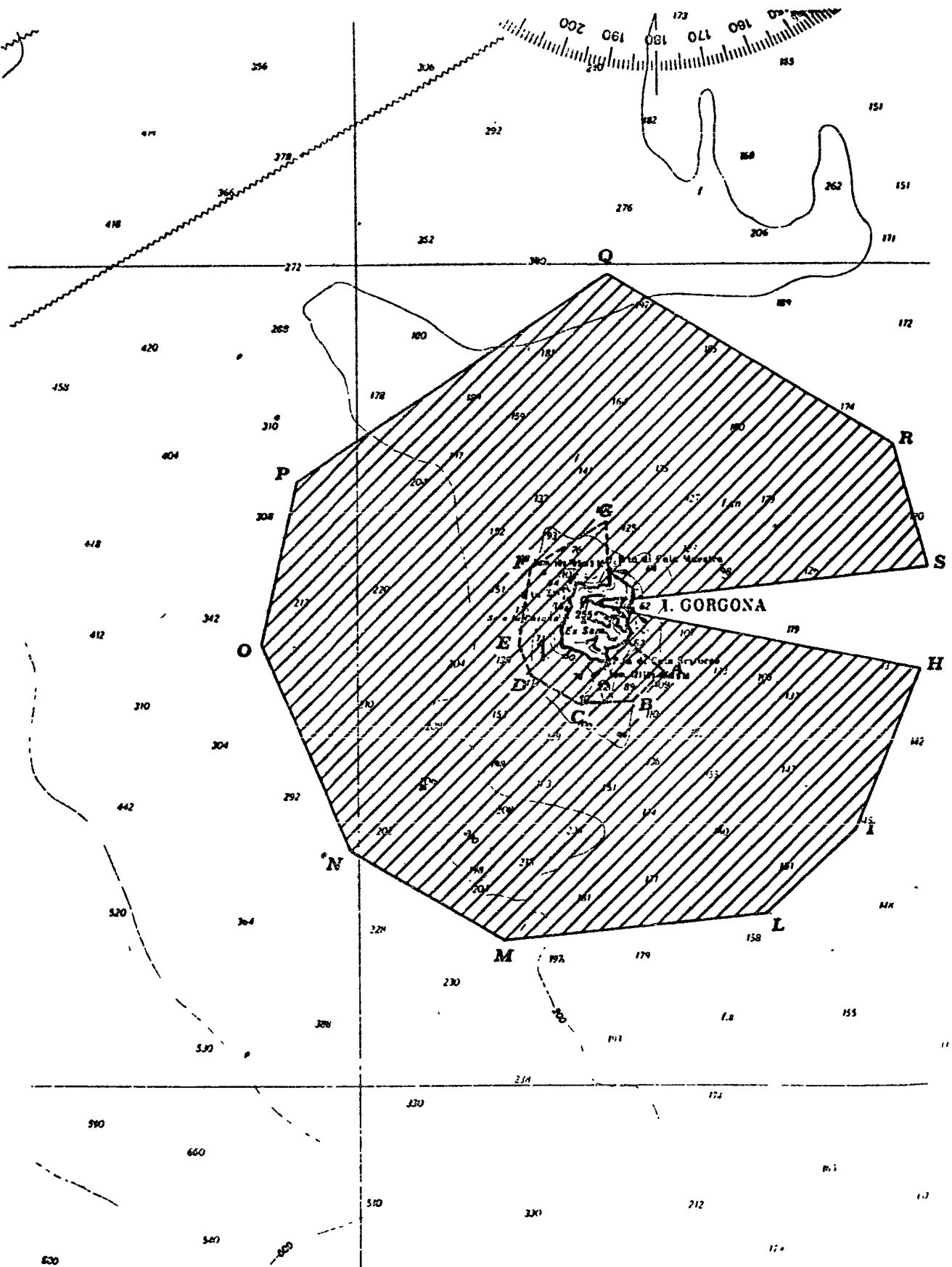


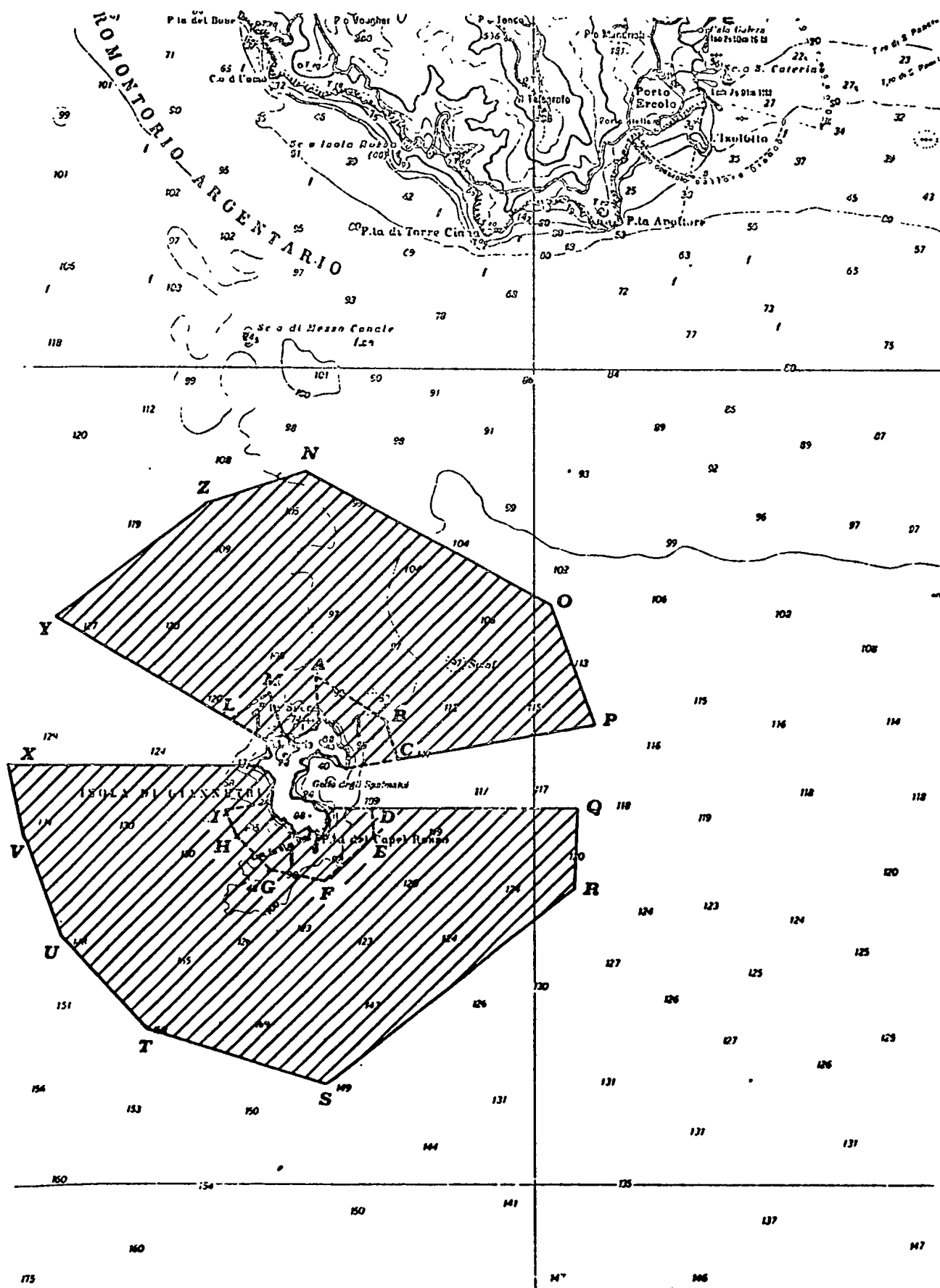
Area parco Zona I

Scala 1:100.000









175
96A8117