


ALLEGATO

CONTRIBUTO DEI COMUNI ALLA FINANZA PUBBLICA PER L'ANNO 2014 DI 375,6 MILIONI DI EURO
(Art. 47 DL 66/2014 - modalità operative approvate dalla Conferenza Stato città del 5 agosto 2014)

Codice Ministero dell'Interno	COMUNE	STIMA RIDUZIONE DI	CONTRIBUTO	CONTRIBUTO	INCREMENTO O	INCREMENTO O	CONTRIBUTO
		2.500 MLN SECONDO CRITERI DL 95/2012	MASSIMO APPLICABILE A CARICO DEI COMUNI (20% di (a); 10% di (a) se terremotato)	CALCOLATO SU MEDIA SIOPE 2011/13 di Tab. A o importo di colonna b)	MINORE RIDUZIONE DEL 5% per Tempi medi di pagamento	MINORE RIDUZIONE DEL 5% per Consip e altri canali	
		a	b	c	d	e	f = c+d+e
1010020010	ACQUI TERME	998.769	199.754	133.428	6.394	6.394	146.216,68
1010020020	ALBERA LIGURE	9.649	1.930	1.641	79	0	1.719,84
1010020030	ALESSANDRIA	3.321.611	664.322	464.632	22.267	-18.511	468.388,17
1010020040	ALFIANO NATTA	27.089	5.418	4.377	-37	0	4.339,55
1010020050	ALICE BEL COLLE	41.194	8.239	7.590	-64	0	7.525,88
1010020060	ALLUVIONI CAMBIO'	37.677	7.535	6.558	-56	0	6.502,49
1010020070	ALTAVILLA MONFERRATO	21.175	4.235	3.200	-27	0	3.172,81
1010020080	ALZANO SCRIVIA	10.285	2.057	813	-7	0	806,35
1010020090	ARQUATA SCRIVIA	208.248	41.650	29.498	-250	0	29.247,24
1010020100	AVOLASCA	11.665	2.333	2.333	-20	0	2.313,13
1010020110	BALZOLA	45.046	9.009	6.028	-51	0	5.977,25
1010020120	BASALUZZO	76.594	15.319	14.741	-125	0	14.615,69
1010020130	BASSIGNANA	30.536	6.107	6.107	-52	0	6.055,47
1010020140	BELFORTE MONFERRATO	31.159	6.232	4.459	-38	0	4.421,42
1010020150	BERGAMASCO	35.617	7.123	6.044	-51	0	5.993,04
1010020160	BERZANO DI TORTONA	8.017	1.603	1.188	-10	0	1.177,80
1010020170	BISTAGNO	71.793	14.359	10.607	-90	0	10.516,67
1010020180	BORGHETTO DI BORBERA	76.381	15.276	14.394	-122	0	14.272,23
1010020190	BORGORATTO ALESSANDRINO	29.746	5.949	5.640	-48	0	5.592,36
1010020200	BORGO SAN MARTINO	59.579	11.916	9.413	-80	0	9.333,31
1010020210	BOSCO MARENGO	111.986	22.397	19.354	-164	0	19.189,63
1010020220	BOSIO	39.007	7.801	6.760	-57	0	6.703,05
1010020230	BOZZOLE	13.754	2.751	1.817	-15	0	1.801,17
1010020240	BRIGNANO FRASCATA	17.213	3.443	2.267	-19	0	2.247,86
1010020250	CABELLA LIGURE	26.359	5.272	5.272	253	0	5.524,44
1010020260	CAMAGNA MONFERRATO	19.418	3.884	3.035	-26	0	3.008,86
1010020270	CAMINO	30.751	6.150	3.516	-30	0	3.486,54
1010020280	CANTALUPO LIGURE	20.390	4.078	4.078	-35	0	4.043,47
1010020290	CAPRIATA D'ORBA	105.198	21.040	14.229	-121	0	14.108,42
1010020300	CARBONARA SCRIVIA	43.282	8.656	6.516	-55	0	6.460,25
1010020301	CARENTINO	12.851	2.570	2.168	-18	0	2.149,45
1010020310	CAREZZANO	16.869	3.374	3.374	162	0	3.535,52
1010020320	CARPENETO	47.711	9.542	9.542	457	0	9.999,42
1010020330	CARREGA LIGURE	10.413	2.083	2.021	-17	0	2.003,62
1010020340	CARROSI	14.851	2.970	2.970	-25	0	2.944,94
1010020350	CARTOSIO	27.951	5.590	3.644	-31	0	3.613,26
1010020360	CASAL CERMELLI	40.523	8.105	7.236	-61	0	7.174,74
1010020370	CASALEGGIO BOIRO	16.978	3.396	2.427	-21	0	2.406,83
1010020380	CASALE MONFERRATO	1.736.281	347.256	226.673	-1.923	-9.031	215.718,91
1010020390	CASALNOCCETO	42.922	8.584	6.102	-52	0	6.050,04
1010020400	CASASCO	5.168	1.034	1.034	-9	0	1.024,77
1010020410	CASSANO SPINOLA	73.376	14.675	13.496	-115	0	13.381,15
1010020420	CASSINE	99.665	19.933	14.080	-119	0	13.960,55
1010020430	CASSINELLE	41.567	8.313	7.419	-63	0	7.355,55
1010020440	CASTELLANIA	8.238	1.648	1.205	-10	0	1.194,95
1010020450	CASTELLAR GUIDOBONO	12.033	2.407	2.407	-20	0	2.386,23
1010020460	CASTELLAZZO BORMIDA	145.157	29.031	23.461	-199	0	23.262,11
1010020470	CASTELLETTO D'ERRO	5.687	1.137	1.137	-10	0	1.127,73
1010020480	CASTELLETTO D'ORBA	93.125	18.625	15.392	-131	0	15.261,24
1010020490	CASTELLETTO MERLI	16.110	3.222	2.178	-18	0	2.159,97
1010020500	CASTELLETTO MONFERRATO	48.190	9.638	8.142	-69	0	8.073,15
1010020510	CASTELNUOVO BORMIDA	44.318	8.864	7.230	-61	0	7.168,99
1010020520	CASTELNUOVO SCRIVIA	184.473	36.895	27.004	-229	0	26.774,47
1010020521	CASTELSPINA	11.217	2.243	2.243	-19	0	2.224,28
1010020530	CAVATORE	14.101	2.820	2.114	-18	0	2.096,05
1010020540	CELLA MONTE	22.021	4.404	3.740	-32	0	3.708,17
1010020550	CERESETO	17.554	3.511	2.408	-20	0	2.387,94
1010020560	CERRETO GRUE	13.505	2.701	2.178	-18	0	2.159,61
1010020570	CERRINA	43.516	8.703	6.726	-57	0	6.668,97
1010020580	CONIOLO	29.942	5.988	3.903	-33	0	3.870,28
1010020590	CONZANO	39.442	7.888	6.345	-54	0	6.290,87
1010020600	COSTA VESCOVATO	15.607	3.121	2.367	-20	0	2.347,30
1010020610	CREMOLINO	22.506	4.501	4.501	216	0	4.716,94
1010020620	CUCCARO MONFERRATO	10.380	2.076	2.076	-18	0	2.058,43
1010020630	DENICE	10.451	2.090	2.090	100	0	2.190,29
1010020640	DERNICE	10.059	2.012	948	-8	0	939,49
1010020650	FABBRICA CURONE	34.558	6.912	5.289	-45	0	5.244,07
1010020660	FELIZZANO	146.875	29.375	28.225	-239	0	27.985,58
1010020670	FRACONALTO	15.385	3.077	2.281	-19	0	2.262,08
1010020680	FRANCAVILLA BISIO	22.617	4.523	3.638	-31	0	3.607,51
1010020690	FRASCARO	12.927	2.585	2.585	-22	0	2.563,55



Codice Ministero dell'Interno	COMUNE	STIMA RIDUZIONE DI 2.500 MLN SECONDO CRITERI DL 95/2012	CONTRIBUTO MASSIMO APPLICABILE A CARICO DEI COMUNI (20% di (a); 10% di (a) se terremotato)	CONTRIBUTO CALCOLATO SU MEDIA SIOPE 2011/13 di Tab. A o importo di colonna b)	INCREMENTO O MINORE RIDUZIONE DEL 5% per Tempi medi di pagamento	INCREMENTO O MINORE RIDUZIONE DEL 5% per Consip e altri canali	CONTRIBUTO COMPLESSIVO A CARICO DEL COMUNE
		a	b	c	d	e	f = c+d+e
1010020700	FRASSINELLO MONFERRATO	23.049	4.610	4.210	-36	0	4.174,66
1010020710	FRASSINETO PO	79.837	15.967	13.792	-117	0	13.675,26
1010020720	FRESONARA	30.007	6.001	4.777	229	0	5.006,26
1010020730	FRUGAROLO	46.013	9.203	9.203	-78	0	9.124,56
1010020740	FUBINE	47.057	9.411	9.411	-80	0	9.331,55
1010020750	GABIANO	31.185	6.237	6.237	-53	0	6.184,03
1010020760	GAMALERO	21.031	4.206	3.811	-32	0	3.778,84
1010020770	GARBAGNA	26.852	5.370	5.370	-46	0	5.324,82
1010020780	GAVAZZANA	9.422	1.884	1.675	-14	0	1.660,34
1010020790	GAVI	195.985	39.197	28.932	-245	0	28.686,68
1010020800	GIAROLE	20.194	4.039	2.540	-22	0	2.518,41
1010020810	GREMIASCO	18.576	3.715	2.499	-21	0	2.477,52
1010020820	GROGNARDO	13.392	2.678	1.822	-15	0	1.806,19
1010020830	GRONDONA	20.305	4.061	2.723	-23	0	2.699,65
1010020840	GUAZZORA	13.902	2.780	2.105	101	0	2.205,67
1010020850	ISOLA SANT'ANTONIO	28.596	5.719	3.870	-33	0	3.837,30
1010020860	LERMA	19.252	3.850	3.850	185	0	4.034,90
1010020870	LU	44.585	8.917	8.917	-76	0	8.841,38
1010020880	MALVICINO	5.863	1.173	1.137	-10	0	1.127,49
1010020890	MASIO	53.488	10.698	6.516	-55	0	6.460,28
1010020900	MELAZZO	37.317	7.463	4.662	-40	0	4.622,11
1010020910	MERANA	10.325	2.065	1.664	-14	0	1.649,78
1010020920	MIRABELLO MONFERRATO	78.474	15.695	14.145	-120	0	14.024,89
1010020930	MOLARE	68.087	13.617	10.725	-91	0	10.634,44
1010020940	MOLINO DEI TORTI	19.128	3.826	2.091	-18	0	2.073,62
1010020950	MOMBELLO MONFERRATO	30.380	6.076	4.551	-39	0	4.512,01
1010020960	MOMPERONE	8.891	1.778	1.170	-10	0	1.159,97
1010020970	MONCESTINO	7.486	1.497	1.497	72	0	1.568,95
1010020980	MONGIARDINO LIGURE	12.034	2.407	2.143	103	0	2.245,76
1010020990	MONLEALE	24.209	4.842	3.775	-32	0	3.743,23
1010021000	MONTACUTO	8.583	1.717	1.717	-15	0	1.701,99
1010021010	MONTALDEO	12.440	2.488	2.021	-17	0	2.003,57
1010021020	MONTALDO BORMIDA	34.654	6.931	5.977	-51	0	5.925,98
1010021021	MONTE CASTELLO	8.145	1.629	1.629	-14	0	1.615,19
1010021030	MONTECHIARO D'ACQUI	20.375	4.075	3.636	-31	0	3.604,77
1010021040	MONTEGIOCO	16.423	3.285	2.794	134	0	2.927,63
1010021050	MONTEMARZINO	12.846	2.569	2.569	-22	0	2.547,46
1010021060	MORANO SUL PO	48.868	9.774	5.921	-50	0	5.870,99
1010021070	MORBELLO	20.740	4.148	2.829	136	0	2.965,02
1010021080	MORNESE	32.228	6.446	5.893	-50	0	5.843,09
1010021090	MORSASCO	26.203	5.241	3.572	-30	0	3.541,23
1010021100	MURISENGO	61.276	12.255	9.600	-81	0	9.518,33
1010021110	NOVI LIGURE	1.230.318	246.064	166.764	-1.415	-6.644	158.705,28
1010021120	OCCIMIANO	106.311	21.262	21.262	1.019	0	22.281,26
1010021130	ODALENGO GRANDE	18.006	3.601	2.279	-19	0	2.259,81
1010021140	ODALENGO PICCOLO	10.087	2.017	1.245	-11	0	1.234,84
1010021150	OLIVOLA	8.427	1.685	1.336	-11	0	1.324,64
1010021160	ORSARA BORMIDA	6.592	1.318	1.193	-10	0	1.182,88
1010021170	OTTIGLIO	54.095	10.819	8.779	-74	0	8.704,27
1010021180	OVADA	442.383	88.477	82.186	-697	-3.274	78.214,45
1010021190	OVIGLIO	34.396	6.879	6.879	-58	0	6.820,92
1010021200	OZZANO MONFERRATO	51.353	10.271	6.406	-54	0	6.351,75
1010021210	PADERNA	8.771	1.754	1.523	73	0	1.596,11
1010021220	PARETO	27.038	5.408	4.063	195	0	4.257,72
1010021230	PARODI LIGURE	60.028	12.006	12.006	-102	0	11.903,71
1010021240	PASTURANA	37.105	7.421	4.910	-42	0	4.868,05
1010021250	PECETTO DI VALENZA	40.685	8.137	5.091	-43	0	5.048,23
1010021260	PIETRA MARAZZI	36.549	7.310	6.945	-59	0	6.885,67
1010021270	PIOVERA	30.690	6.138	4.624	-39	0	4.584,42
1010021280	POMARO MONFERRATO	16.216	3.243	3.129	-27	0	3.102,29
1010021290	PONTECURONE	126.436	25.287	17.443	836	0	18.278,69
1010021300	PONTESTURA	70.305	14.061	10.087	-86	0	10.001,28
1010021310	PONTI	19.921	3.984	3.536	-30	0	3.506,07
1010021320	PONZANO MONFERRATO	13.870	2.774	1.870	90	0	1.960,08
1010021330	PONZONE	51.994	10.399	8.443	-72	0	8.371,52
1010021340	POZZOL GROPPPO	15.201	3.040	2.387	-20	0	2.367,04
1010021350	POZZOLO FORMIGARO	208.640	41.728	29.952	-254	0	29.698,11
1010021360	PRASCO	19.862	3.972	2.938	-25	0	2.913,63
1010021370	PREDOSA	91.834	18.367	15.065	-128	0	14.937,28
1010021380	QUARGNENTO	31.461	6.292	5.552	-47	0	5.504,66
1010021390	QUATTORDIO	70.805	14.161	11.249	-95	0	11.153,24
1010021400	RICALDONE	20.733	4.147	2.736	-23	0	2.713,22
1010021410	RIVALTA BORMIDA	143.841	28.768	28.357	-241	0	28.116,62
1010021420	RIVARONE	11.106	2.221	1.940	-16	0	1.923,50
1010021430	ROCCAFORTE LIGURE	6.268	1.254	1.254	-11	0	1.242,93
1010021440	ROCCA GRIMALDA	49.309	9.862	6.910	-59	0	6.851,74



Codice Ministero dell'Interno	COMUNE	STIMA RIDUZIONE DI 2.500 MLN SECONDO CRITERI DL 95/2012	CONTRIBUTO MASSIMO APPLICABILE A CARICO DEI COMUNI (20% di (a); 10% di (a) se terremotato)	CONTRIBUTO CALCOLATO SU MEDIA SIOPE 2011/13 di Tab. A o importo di colonna b)	INCREMENTO O MINORE RIDUZIONE DEL 5% per Tempi medi di pagamento	INCREMENTO O MINORE RIDUZIONE DEL 5% per Consip e altri canali	CONTRIBUTO COMPLESSIVO A CARICO DEL COMUNE
		a	b	c	d	e	f = c+d+e
1010021450	ROCCHETTA LIGURE	10.630	2.126	2.126	102	0	2.227,80
1010021460	ROSIGNANO MONFERRATO	58.677	11.735	9.191	440	0	9.631,05
1010021470	SALA MONFERRATO	17.107	3.421	2.315	-20	0	2.294,94
1010021480	SALE	138.410	27.682	17.560	-149	0	17.411,45
1010021490	SAN CRISTOFORO	19.978	3.996	3.390	-29	0	3.361,00
1010021500	SAN GIORGIO MONFERRATO	90.567	18.113	17.789	-151	0	17.638,05
1010021510	SAN SALVATORE MONFERRATO	94.729	18.946	18.946	-161	0	18.784,95
1010021520	SAN SEBASTIANO CURONE	43.949	8.790	8.141	-69	0	8.072,12
1010021530	SANT'AGATA FOSSILI	27.431	5.486	5.486	263	0	5.749,13
1010021540	SARDIGLIANO	19.557	3.911	3.357	-28	0	3.328,17
1010021550	SAREZZANO	40.375	8.075	6.016	-51	0	5.964,76
1010021560	SERRALUNGA DI CREA	21.034	4.207	2.824	-24	0	2.799,64
1010021570	SERRAVALLE SCRIVIA	297.650	59.530	42.901	-364	0	42.536,56
1010021580	SEZZADIO	41.048	8.210	8.210	-70	0	8.139,90
1010021590	SILVANO D'ORBA	75.341	15.068	13.624	-116	0	13.508,13
1010021600	SOLERO	46.015	9.203	9.203	-78	0	9.124,97
1010021610	SOLOGNELLO	11.449	2.290	1.327	-11	0	1.315,98
1010021620	SPIGNO MONFERRATO	46.044	9.209	6.713	-57	0	6.656,16
1010021630	SPINETO SCRIVIA	11.312	2.262	2.262	-19	0	2.243,28
1010021640	STAZZANO	82.855	16.571	14.463	-123	0	14.339,85
1010021650	STREVI	62.241	12.448	7.612	-65	0	7.547,31
1010021660	TAGLIOLO MONFERRATO	43.864	8.773	8.773	-74	0	8.698,31
1010021670	TASSAROLO	21.988	4.398	3.238	-27	0	3.210,99
1010021680	TERRUGGIA	38.864	7.773	7.053	-60	0	6.992,86
1010021690	TERZO	26.888	5.378	4.054	-34	0	4.019,12
1010021700	TICINETO	53.307	10.661	8.259	-70	0	8.189,21
1010021710	TORTONA	1.583.300	316.660	301.108	14.430	-11.996	303.542,06
1010021720	TREVILLE	7.783	1.557	1.557	-13	0	1.543,45
1010021730	TRISOBBIO	17.725	3.545	3.545	-30	0	3.514,83
1010021740	VALENZA	738.372	147.674	147.674	7.077	7.077	161.828,52
1010021750	VALMACCA	45.892	9.178	6.687	-57	0	6.630,16
1010021760	VIGNALE MONFERRATO	53.435	10.687	8.092	-69	0	8.023,71
1010021770	VIGNOLE BORBERA	74.958	14.992	14.992	718	0	15.710,02
1010021780	VIGUZZOLO	105.152	21.030	14.594	-124	0	14.470,01
1010021790	VILADEATI	17.381	3.476	2.254	-19	0	2.234,52
1010021800	VILLALVERNIA	34.736	6.947	6.624	-56	0	6.567,35
1010021810	VILLAMIROGLIO	9.508	1.902	1.439	-12	0	1.426,54
1010021820	VILLANOVA MONFERRATO	142.162	28.432	26.571	-225	0	26.345,06
1010021830	VILLAROMAGNANO	30.206	6.041	5.060	-43	0	5.017,29
1010021840	VISONE	46.466	9.293	6.571	-56	0	6.514,93
1010021850	VOLPEDO	33.984	6.797	4.804	-41	0	4.763,63
1010021860	VOLPEGLINO	11.735	2.347	1.841	-16	0	1.825,03
1010021870	VOLTAGGIO	34.349	6.870	6.405	-54	0	6.351,03
1010070010	AGLIANO	90.171	18.034	15.522	-132	0	15.389,93
1010070020	ALBUGNANO	16.934	3.387	2.745	-23	0	2.722,01
1010070030	ANTIGNANO	18.984	3.797	3.797	-32	0	3.764,68
1010070040	ARAMENGO	21.254	4.251	4.251	-36	0	4.214,70
1010070050	ASTI	3.571.870	714.374	485.361	-4.118	-19.337	461.906,38
1010070060	AZZANO D'ASTI	9.841	1.968	1.759	-15	0	1.743,67
1010070070	BALDICHERI D'ASTI	42.393	8.479	7.340	-62	0	7.278,01
1010070080	BELVEGLIO	10.346	2.069	1.647	-14	0	1.633,42
1010070090	BERZANO DI SAN PIETRO	12.312	2.462	2.170	-18	0	2.152,07
1010070100	BRUNO	8.374	1.675	1.675	-14	0	1.660,49
1010070110	BUBBIO	22.881	4.576	3.719	-32	0	3.687,50
1010070120	BUTTIGLIERA D'ASTI	51.026	10.205	9.035	-77	0	8.958,25
1010070130	CALAMANDRANA	53.371	10.674	10.674	-91	0	10.583,63
1010070140	CALLIANO	24.496	4.899	4.899	-42	0	4.857,54
1010070150	CALOSSO	40.982	8.196	8.196	-70	0	8.126,89
1010070160	CAMERANO CASASCO	12.235	2.447	2.243	-19	0	2.224,46
1010070170	CANELLI	377.573	75.515	47.549	-403	-1.894	45.250,96
1010070180	CANTARANA	19.336	3.867	3.178	-27	0	3.150,77
1010070190	CAPRIGLIO	5.630	1.126	994	-8	0	985,80
1010070200	CASORZO	19.929	3.986	3.986	-34	0	3.952,07
1010070210	CASSINASCO	17.347	3.469	3.469	-29	0	3.439,94
1010070220	CASTAGNOLE DELLE LANZE	104.044	20.809	20.809	-177	0	20.632,21
1010070230	CASTAGNOLE MONFERRATO	36.597	7.319	7.319	-62	0	7.257,28
1010070240	CASTEL BOGLIONE	22.832	4.566	3.962	190	0	4.152,10
1010070250	CASTELL'ALFERO	55.027	11.005	11.005	527	0	11.532,85
1010070260	CASTELLERO	8.986	1.797	1.556	-13	0	1.542,64
1010070270	CASTELLETTO MOLINA	7.800	1.560	1.175	-10	0	1.164,85
1010070280	CASTELLO DI ANNONE	81.102	16.220	12.797	-109	0	12.688,02
1010070290	CASTELNUOVO BELBO	26.537	5.307	5.307	254	0	5.561,68
1010070300	CASTELNUOVO CALCEA	25.424	5.085	3.928	-33	0	3.894,40
1010070310	CASTELNUOVO DON BOSCO	80.975	16.195	15.274	-130	0	15.144,16
1010070320	CASTEL ROCCHERO	13.935	2.787	2.708	130	0	2.838,11
1010070330	CELLARENGO	21.611	4.322	3.482	-30	0	3.452,79




Codice Ministero dell'Interno	COMUNE	STIMA RIDUZIONE DI 2.500 MLN SECONDO CRITERI DL 95/2012	CONTRIBUTO MASSIMO APPLICABILE A CARICO DEI COMUNI (20% di (a); 10% di (a) se terremotato)	CONTRIBUTO CALCOLATO SU MEDIA SIOPE 2011/13 di Tab. A o importo di colonna b)	INCREMENTO O MINORE RIDUZIONE DEL 5% per Tempi medi di pagamento	INCREMENTO O MINORE RIDUZIONE DEL 5% per Consip e altri canali	CONTRIBUTO COMPLESSIVO A CARICO DEL COMUNE
		a	b	c	d	e	f = c+d+e
1010070340	CELLE ENOMONDO	16.253	3.251	2.594	-22	0	2.572,05
1010070350	CERRETO D'ASTI	7.489	1.498	1.203	-10	0	1.193,27
1010070360	CERRO TANARO	27.781	5.556	4.709	-40	0	4.668,79
1010070370	CESSOLE	13.611	2.722	1.748	-15	0	1.733,56
1010070380	CHIUSANO D'ASTI	7.742	1.548	1.526	-13	0	1.513,01
1010070390	CINAGLIO	11.026	2.205	2.205	-19	0	2.186,45
1010070400	CISTERNA D'ASTI	42.420	8.484	6.325	-54	0	6.271,04
1010070410	COAZZOLO	9.897	1.979	1.683	81	0	1.763,94
1010070420	COCCONATO	59.356	11.871	11.871	-101	0	11.770,48
1010070440	CORSIONE	7.225	1.445	1.445	-12	0	1.432,76
1010070450	CORTANDONE	13.029	2.606	2.047	-17	0	2.029,87
1010070460	CORTANZE	13.638	2.728	2.728	-23	0	2.704,47
1010070470	CORTAZZONE	18.227	3.645	2.969	-25	0	2.943,81
1010070480	CORTIGLIONE	24.294	4.859	4.216	-36	0	4.180,23
1010070490	COSSOMBRATO	11.227	2.245	2.081	-18	0	2.063,12
1010070500	COSTIGLIOLE D'ASTI	170.447	34.089	24.024	-204	0	23.819,77
1010070510	CUNICO	8.910	1.782	1.714	-15	0	1.699,45
1010070520	DUSINO SAN MICHELE	30.768	6.154	6.049	-51	0	5.997,90
1010070530	FERRERE	48.154	9.631	6.283	-53	0	6.229,39
1010070540	FONTANILE	15.227	3.045	2.038	-17	0	2.020,24
1010070550	FRINCO	10.433	2.087	2.087	-18	0	2.068,90
1010070560	GRANA	11.381	2.276	2.276	-19	0	2.256,84
1010070570	GRAZZANO BADOGLIO	19.887	3.977	2.844	-24	0	2.820,19
1010070580	INCISA SCAPACCINO	48.488	9.698	9.698	-82	0	9.615,24
1010070590	ISOLA D'ASTI	69.044	13.809	10.079	-86	0	9.993,09
1010070600	LOAZZOLO	9.554	1.911	1.651	-14	0	1.637,23
1010070610	MARANZANA	8.233	1.647	1.647	-14	0	1.632,57
1010070620	MARETTO	10.468	2.094	1.511	-13	0	1.497,96
1010070630	MOASCA	15.420	3.084	2.138	-18	0	2.119,89
1010070640	MOMBALDONE	9.165	1.833	1.106	-9	0	1.096,41
1010070650	MOMBARUZZO	41.218	8.244	8.244	-70	0	8.173,73
1010070660	MOMBERCELLI	63.750	12.750	8.390	-71	0	8.318,60
1010070670	MONALE	31.037	6.207	6.207	-53	0	6.154,78
1010070680	MONASTERO BORMIDA	33.328	6.666	6.615	-56	0	6.558,92
1010070690	MONCALVO	126.614	25.323	19.194	-163	0	19.030,73
1010070700	MONCUCCO TORINESE	20.175	4.035	4.035	193	0	4.228,47
1010070710	MONGARDINO	30.289	6.058	5.050	-43	0	5.007,61
1010070720	MONTABONE	9.570	1.914	1.405	-12	0	1.393,56
1010070730	MONTAFIA	24.871	4.974	4.974	-42	0	4.931,93
1010070740	MONTALDO SCARAMPI	20.765	4.153	3.240	-27	0	3.212,83
1010070750	MONTECIARIO D'ASTI	43.881	8.776	6.767	-57	0	6.709,73
1010070760	MONTEGROSSO D'ASTI	72.065	14.413	12.957	-110	0	12.847,19
1010070770	MONTEMAGNO	33.150	6.630	5.776	-49	0	5.727,04
1010070781	MONTIGLIO MONFERRATO	37.321	7.464	7.464	-63	0	7.400,94
1010070790	MORANSENGO	8.769	1.754	1.754	-15	0	1.738,96
1010070800	NIZZA MONFERRATO	243.279	48.656	48.656	-413	2.332	50.574,69
1010070810	OLMO GENTILE	3.620	724	658	-6	0	652,60
1010070820	PASSERANO MARMORITO	11.807	2.361	2.361	113	0	2.474,56
1010070830	PENANGO	16.541	3.308	2.331	-20	0	2.310,84
1010070840	PIEA	18.379	3.676	3.419	-29	0	3.389,50
1010070850	PINO D'ASTI	8.480	1.696	1.233	-10	0	1.222,22
1010070860	PIOVA MASSAIA	12.216	2.443	2.443	-21	0	2.422,39
1010070870	PORTACOMARO	106.653	21.331	21.331	-181	0	21.149,52
1010070880	QUARANTI	7.143	1.429	1.429	68	0	1.497,04
1010070890	REFRANCORE	89.957	17.991	17.991	862	0	18.853,51
1010070900	REVIGLIASCO D'ASTI	24.644	4.929	4.062	-34	0	4.027,72
1010070910	ROATTO	15.962	3.192	3.002	-25	0	2.976,95
1010070920	ROBELLA	10.586	2.117	2.117	-18	0	2.099,33
1010070930	ROCCA D'ARAZZO	23.571	4.714	3.970	-34	0	3.936,27
1010070940	ROCCAVERANO	19.384	3.877	2.965	-25	0	2.939,88
1010070950	ROCCHETTA PALAFAEA	7.549	1.510	1.089	-9	0	1.080,25
1010070960	ROCCHETTA TANARO	80.836	16.167	13.068	626	0	13.693,79
1010070970	SAN DAMIANO D'ASTI	117.401	23.480	23.480	-199	0	23.280,95
1010070980	SAN GIORGIO SCARAMPI	5.593	1.119	1.119	-9	0	1.109,12
1010070990	SAN MARTINO ALFIERI	17.389	3.478	3.107	-26	0	3.081,03
1010071000	SAN MARZANO OLIVETO	32.813	6.563	5.094	-43	0	5.050,35
1010071010	SAN PAOLO SOLBRITO	22.360	4.472	3.259	-28	0	3.231,09
1010071030	SCURZOLENGO	17.644	3.529	3.091	-26	0	3.064,99
1010071040	SEROLE	6.831	1.366	1.054	-9	0	1.044,87
1010071050	SESSAME	12.348	2.470	2.349	-20	0	2.328,92
1010071060	SETTIME	21.635	4.327	3.661	-31	0	3.629,92
1010071070	SOGLIO	7.022	1.404	1.404	-12	0	1.392,51
1010071080	TIGLIOLE	43.002	8.600	7.978	-68	0	7.910,36
1010071090	TONCO	23.849	4.770	4.628	222	0	4.849,67
1010071100	TONENGO	6.474	1.295	1.295	-11	0	1.283,85
1010071110	VAGLIO SERRA	13.117	2.623	2.565	-22	0	2.543,70



Codice Ministero dell'Interno	COMUNE	STIMA RIDUZIONE DI 2.500 MLN SECONDO CRITERI DL 95/2012	CONTRIBUTO MASSIMO APPLICABILE A CARICO DEI COMUNI (20% di (a); 10% di (a) se terremotato)	CONTRIBUTO CALCOLATO SU MEDIA SIOPE 2011/13 di Tab. A o importo di colonna b)	INCREMENTO O MINORE RIDUZIONE DEL 5% per Tempi medi di pagamento	INCREMENTO O MINORE RIDUZIONE DEL 5% per Consip e altri canali	CONTRIBUTO COMPLESSIVO A CARICO DEL COMUNE
1010071120	VALFENERA	74.326	14.865	12.069	-102	0	11.967,06
1010071130	VESIME	28.102	5.620	4.569	-39	0	4.530,58
1010071140	VIALE D'ASTI	3.741	748	748	-6	0	741,83
1010071150	VIARIGI	21.402	4.280	4.280	-36	0	4.244,02
1010071160	VIGLIANO D'ASTI	23.073	4.615	4.046	-34	0	4.011,41
1010071170	VILLAFRANCA D'ASTI	67.781	13.556	10.989	-93	0	10.896,02
1010071180	VILLANOVA D'ASTI	80.748	16.150	16.150	-137	0	16.012,50
1010071190	VILLA SAN SECONDO	16.689	3.338	3.131	150	0	3.280,86
1010071200	VINCHIO	21.891	4.378	3.335	-28	0	3.307,05
1010270010	ACCEGLIO	27.152	5.430	5.430	260	0	5.690,56
1010270020	AISONE	25.114	5.023	4.863	-41	0	4.821,94
1010270030	ALBA	1.471.877	294.375	214.588	-1.821	10.284	223.050,85
1010270040	ALBARETTO DELLA TORRE	15.908	3.182	2.558	-22	0	2.536,03
1010270050	ALTO	6.458	1.292	1.125	-10	0	1.115,24
1010270060	ARGENTERA	12.775	2.555	2.555	122	0	2.677,47
1010270070	ARGUELLO	6.575	1.315	1.315	-11	0	1.303,92
1010270080	BAGNASCO	36.235	7.247	5.515	-47	0	5.468,51
1010270090	BAGNOLO PIEMONTE	150.855	30.171	30.171	-256	0	29.915,09
1010270100	BALDISSERO D'ALBA	28.211	5.642	5.231	-44	0	5.186,61
1010270110	BARBARESCO	23.307	4.661	3.370	-29	0	3.341,35
1010270120	BARGE	190.137	38.027	29.271	-248	0	29.022,27
1010270130	BAROLO	49.681	9.936	9.936	-84	0	9.851,80
1010270140	BASTIA MONDOVI'	24.812	4.962	4.030	-34	0	3.996,23
1010270150	BATTIFOLLO	9.284	1.857	1.400	-12	0	1.387,66
1010270160	BEINETTE	95.459	19.092	15.598	-132	0	15.465,44
1010270170	BELLINO	16.043	3.209	2.935	-25	0	2.910,04
1010270180	BELVEDERE LANGHE	14.438	2.888	2.295	-19	0	2.275,66
1010270190	BENE VAGIENNA	120.393	24.079	19.997	-170	0	19.827,00
1010270200	BENEVELLO	20.132	4.026	3.295	-28	0	3.267,08
1010270210	BERGOLO	10.840	2.168	2.168	-18	0	2.149,62
1010270220	BERNEZZO	99.950	19.990	15.286	-130	0	15.156,04
1010270230	BONVICINO	8.380	1.676	1.676	-14	0	1.661,68
1010270240	BORGOMALE	18.095	3.619	3.408	-29	0	3.379,42
1010270250	BORGO SAN DALMAZZO	470.684	94.137	77.388	-657	3.709	80.440,37
1010270260	BOSIA	11.793	2.359	2.226	-19	0	2.207,59
1010270270	BOSSOLASCO	31.235	6.247	6.247	-53	0	6.193,98
1010270280	BOVES	285.381	57.076	40.692	-345	0	40.346,52
1010270290	BRA	1.150.299	230.060	153.792	-1.305	7.370	159.857,35
1010270300	BRIAGLIA	11.111	2.222	1.662	-14	0	1.648,04
1010270310	BRIGA ALTA	7.458	1.492	1.426	-12	0	1.414,31
1010270320	BRONDELLO	13.908	2.782	2.653	-23	0	2.630,18
1010270330	BROSSASCO	40.372	8.074	8.074	-69	0	8.005,94
1010270340	BUSCA	153.217	30.643	28.567	-242	-1.138	27.186,21
1010270350	CAMERANA	31.852	6.370	4.457	-38	0	4.419,62
1010270360	CAMO	5.500	1.100	942	-8	0	934,15
1010270370	CANALE	151.316	30.263	21.244	-180	0	21.063,34
1010270380	CANOSIO	12.482	2.496	2.496	-21	0	2.475,19
1010270390	CAPRAUNA	5.543	1.109	1.109	-9	0	1.099,24
1010270400	CARAGLIO	153.986	30.797	30.797	-261	0	30.535,89
1010270410	CARAMAGNA PIEMONTE	106.543	21.309	18.095	867	0	18.961,80
1010270420	CARDE'	26.575	5.315	5.315	-45	0	5.269,99
1010270430	CARRU'	162.786	32.557	25.164	-214	0	24.950,60
1010270440	CARTIGNANO	7.065	1.413	1.346	-11	0	1.334,26
1010270450	CASALGRASSO	45.440	9.088	8.023	-68	0	7.955,40
1010270460	CASTAGNITO	56.853	11.371	8.646	-73	0	8.572,54
1010270470	CASTELDEFINO	27.813	5.563	5.481	-47	0	5.434,82
1010270480	CASTELLAR	8.593	1.719	1.719	-15	0	1.703,95
1010270490	CASTELLETO STURA	44.035	8.807	7.985	-68	0	7.917,64
1010270500	CASTELLETO UZZONE	21.878	4.376	4.376	-37	0	4.338,56
1010270510	CASTELLINALDO	25.254	5.051	3.441	-29	0	3.411,81
1010270520	CASTELLINO TANARO	10.877	2.175	1.912	-16	0	1.896,08
1010270530	CASTELMAGNO	11.894	2.379	2.282	-19	0	2.262,71
1010270540	CASTELNUOVO DI CEVA	18.042	3.608	3.608	-31	0	3.577,80
1010270550	CASTIGLIONE FALLETTO	12.286	2.457	2.416	-21	0	2.395,64
1010270560	CASTIGLIONE TINELLA	28.004	5.601	3.963	-34	0	3.929,12
1010270570	CASTINO	16.711	3.342	2.693	-23	0	2.670,61
1010270580	CAVALLERLEONE	16.435	3.287	3.143	-27	0	3.116,76
1010270590	CAVALLERMAGGIORE	157.878	31.576	26.420	-224	0	26.195,34
1010270600	CELLE DI MACRA	8.026	1.605	1.605	-14	0	1.591,60
1010270610	CENTALLO	124.695	24.939	24.939	-212	0	24.727,40
1010270620	CERESOLE ALBA	69.132	13.826	11.474	-97	0	11.376,81
1010270630	CERRETTO DELLE LANGHE	17.316	3.463	2.453	-21	0	2.431,75
1010270640	CERVASCA	139.079	27.816	21.258	-180	0	21.077,68
1010270650	CERVERE	59.768	11.954	8.277	-70	0	8.206,83
1010270660	CEVA	117.201	23.440	23.440	-199	0	23.241,35
1010270670	CHERASCO	315.582	63.116	47.254	-401	0	46.853,41



Codice Ministero dell'Interno	COMUNE	STIMA RIDUZIONE DI 2.500 MLN SECONDO CRITERI DL 95/2012	CONTRIBUTO MASSIMO APPLICABILE A CARICO DEI COMUNI (20% di (a); 10% di (a) se terremotato)	CONTRIBUTO CALCOLATO SU MEDIA SIOPE 2011/13 di Tab. A o importo di colonna b)	INCREMENTO O MINORE RIDUZIONE DEL 5% per Tempi medi di pagamento	INCREMENTO O MINORE RIDUZIONE DEL 5% per Consip e altri canali	CONTRIBUTO COMPLESSIVO A CARICO DEL COMUNE
		a	b	c	d	e	f = c+d+e
1010270680	CHIUSA DI PESIO	138.035	27.607	27.607	-234	0	27.372,73
1010270690	CIGLIE'	7.383	1.477	1.318	-11	0	1.306,81
1010270700	CISSONE	9.579	1.916	1.742	-15	0	1.727,43
1010270710	CLAVESANA	36.845	7.369	6.849	-58	0	6.790,96
1010270720	CORNELIANO D'ALBA	35.139	7.028	7.028	-60	0	6.968,27
1010270730	CORTEMILIA	94.485	18.897	16.428	-139	0	16.288,69
1010270740	COSSANO BELBO	31.972	6.394	6.103	-52	0	6.050,82
1010270750	COSTIGLIOLE SALUZZO	86.661	17.332	12.544	-106	0	12.437,80
1010270760	CRAVANZANA	19.574	3.915	3.634	-31	0	3.603,55
1010270770	CRISSOLO	15.818	3.164	2.889	-25	0	2.864,69
1010270780	CUNEO	3.019.447	603.889	364.524	-3.093	-14.523	346.908,71
1010270790	DEMONTE	99.297	19.859	19.265	-163	0	19.101,65
1010270800	DIANO D'ALBA	87.689	17.538	17.538	-149	0	17.388,99
1010270810	DOGLIANI	153.658	30.732	23.820	-202	0	23.618,14
1010270820	DRONERO	244.485	48.897	45.115	-383	0	44.732,23
1010270830	ELVA	5.745	1.149	1.078	-9	0	1.068,51
1010270840	ENTRACQUE	96.233	19.247	19.247	-163	0	19.083,24
1010270850	ENVIE	31.442	6.288	6.288	-53	0	6.235,10
1010270860	FARIGLIANO	130.951	26.190	26.190	-222	0	25.967,93
1010270870	FAULE	29.154	5.831	5.727	-49	0	5.678,13
1010270880	FEISOGGIO	16.588	3.318	2.479	-21	0	2.457,48
1010270890	FOSSANO	751.775	150.355	110.152	-935	-4.388	104.828,45
1010270900	FRABOSA SOPRANA	58.443	11.689	7.812	-66	0	7.745,94
1010270910	FRABOSA SOTTANA	128.218	25.644	25.644	-218	0	25.425,99
1010270920	FRASSINO	18.629	3.726	3.482	-30	0	3.452,55
1010270930	GAIOLA	23.870	4.774	3.442	165	0	3.607,04
1010270940	GAMBASCA	14.294	2.859	2.288	-19	0	2.268,74
1010270950	GARESSIO	145.105	29.021	20.711	-176	0	20.535,10
1010270960	GENOLA	90.484	18.097	14.951	-127	0	14.823,81
1010270970	GORZEGNO	10.545	2.109	2.009	96	0	2.105,27
1010270980	GOTTASECCA	11.798	2.360	2.114	-18	0	2.095,57
1010270990	GOVONE	76.132	15.226	15.226	-129	0	15.097,11
1010271000	GRINZANE CAVOUR	36.181	7.236	7.236	-61	0	7.174,80
1010271010	GUARENE	123.306	24.661	19.219	-163	0	19.055,55
1010271020	IGLIANO	2.487	497	497	-4	0	493,11
1010271030	ISASCA	7.426	1.485	1.485	-13	0	1.472,51
1010271040	LAGNASCO	43.015	8.603	8.603	-73	0	8.530,09
1010271050	LA MORRA	65.666	13.133	13.133	-111	0	13.021,73
1010271060	LEQUIO BERRIA	27.042	5.408	4.566	-39	0	4.526,87
1010271070	LEQUIO TANARO	26.922	5.384	4.127	-35	0	4.091,88
1010271080	LESEGO	30.554	6.111	6.111	-52	0	6.058,91
1010271090	LEVICE	16.096	3.219	2.682	-23	0	2.658,83
1010271100	LIMONE PIEMONTE	155.990	31.198	31.198	-265	0	30.933,24
1010271110	LISIO	7.725	1.545	1.311	-11	0	1.299,82
1010271120	MACRA	7.780	1.556	1.556	-13	0	1.542,86
1010271130	MAGLIANO ALFIERI	66.006	13.201	10.926	-93	0	10.833,26
1010271140	MAGLIANO ALPI	66.907	13.381	10.356	-88	0	10.268,52
1010271150	MANGO	42.267	8.453	6.676	-57	0	6.619,42
1010271160	MANTA	127.588	25.518	19.975	-169	0	19.805,58
1010271170	MARENE	82.387	16.477	13.504	-115	0	13.389,32
1010271180	MARGARITA	42.434	8.487	7.574	-64	0	7.509,65
1010271190	MARMORA	10.777	2.155	2.155	-18	0	2.137,17
1010271200	MARSAGLIA	18.338	3.668	2.874	-24	0	2.849,68
1010271210	MARTINIANA PO	18.033	3.607	3.607	-31	0	3.575,91
1010271220	MELLE	17.546	3.509	2.980	-25	0	2.954,57
1010271230	MOIOLA	14.881	2.976	1.977	-17	0	1.960,00
1010271240	MOMBARCARO	17.625	3.525	2.948	-25	0	2.923,14
1010271250	MOMBASIGLIO	23.892	4.778	3.622	-31	0	3.591,19
1010271260	MONASTERO DI VASCO	41.727	8.345	8.345	-71	0	8.274,68
1010271270	MONASTEROLO CASOTTO	8.496	1.699	1.339	-11	0	1.327,82
1010271280	MONASTEROLO DI SAVIGLIANO	35.079	7.016	6.118	-52	0	6.066,35
1010271290	MONCHIERO	17.051	3.410	2.552	-22	0	2.530,53
1010271300	MONDOVI'	684.987	136.997	115.066	-976	-4.584	109.505,10
1010271310	MONESIGLIO	31.564	6.313	4.813	-41	0	4.772,49
1010271320	MONFORTE D'ALBA	75.388	15.078	10.998	-93	0	10.904,90
1010271330	MONTA'	131.319	26.264	17.669	-150	0	17.518,77
1010271340	MONTALDO DI MONDOVI'	36.513	7.303	6.328	-54	0	6.274,59
1010271350	MONTALDO ROERO	23.984	4.797	4.797	-41	0	4.756,15
1010271360	MONTANERA	22.584	4.517	4.517	-38	0	4.478,55
1010271370	MONTETUPO ALBESE	11.170	2.234	2.234	-19	0	2.214,95
1010271380	MONTEMALE DI CUNEO	9.131	1.826	1.826	-15	0	1.810,72
1010271390	MONTEROSSO GRANA	19.234	3.847	3.512	-30	0	3.481,77
1010271400	MONTEU ROERO	36.105	7.221	6.950	-59	0	6.891,48
1010271410	MONTEZEMOLO	21.540	4.308	3.160	-27	0	3.132,92
1010271420	MONTICELLO D'ALBA	82.401	16.480	14.156	-120	0	14.035,55
1010271430	MORETTA	245.143	49.029	49.029	-416	0	48.612,58



Codice Ministero dell'Interno	COMUNE	STIMA RIDUZIONE DI 2.500 MLN SECONDO CRITERI DL 95/2012	CONTRIBUTO MASSIMO APPLICABILE A CARICO DEI COMUNI (20% di (a); 10% di (a) se terremotato)	CONTRIBUTO CALCOLATO SU MEDIA SIOPE 2011/13 di Tab. A o importo di colonna b)	INCREMENTO O MINORE RIDUZIONE DEL 5% per Tempi medi di pagamento	INCREMENTO O MINORE RIDUZIONE DEL 5% per Consip e altri canali	CONTRIBUTO COMPLESSIVO A CARICO DEL COMUNE
			a	b	c	d	e
1010271440	MOROZZO	75.553	15.111	13.325	-113	0	13.212,07
1010271450	MURAZZANO	35.820	7.164	7.164	-61	0	7.103,12
1010271460	MURELLO	26.000	5.200	4.649	-39	0	4.609,15
1010271470	NARZOLE	96.866	19.373	13.063	-111	0	12.951,72
1010271480	NEIVE	75.360	15.072	14.864	-126	0	14.738,32
1010271490	NEVIGLIE	10.970	2.194	2.194	105	0	2.299,16
1010271500	NIELLA BELBO	25.299	5.060	3.990	-34	0	3.956,20
1010271510	NIELLA TANARO	41.070	8.214	7.395	-63	0	7.332,33
1010271520	NOVELLO	28.271	5.654	4.790	-41	0	4.749,65
1010271530	NUCETTO	21.344	4.269	3.771	-32	0	3.739,22
1010271540	ONCINO	10.062	2.012	2.012	-17	0	1.995,30
1010271550	ORMEA	104.766	20.953	18.321	-155	0	18.165,17
1010271560	OSTANA	10.826	2.165	2.165	-18	0	2.146,88
1010271570	PAESANA	84.493	16.899	15.673	-133	0	15.539,64
1010271580	PAGNO	17.740	3.548	2.969	-25	0	2.943,64
1010271590	PAMPARATO	46.948	9.390	9.326	-79	0	9.246,53
1010271600	PAROLDO	14.167	2.833	2.665	-23	0	2.642,23
1010271610	PERLETTO	14.472	2.894	1.701	-14	0	1.686,60
1010271620	PERLO	6.309	1.262	1.017	-9	0	1.008,55
1010271630	PEVERAGNO	208.043	41.609	41.609	-353	0	41.255,61
1010271640	PEZZOLO VALLE UZZONE	18.273	3.655	2.723	-23	0	2.699,76
1010271650	PIANFEI	84.953	16.991	14.912	-127	0	14.785,01
1010271660	PIASCO	89.151	17.830	15.906	-135	0	15.771,10
1010271670	PIETRAPORZIO	13.392	2.678	2.678	-23	0	2.655,63
1010271680	PIOBESI D'ALBA	24.488	4.898	4.898	-42	0	4.856,02
1010271690	PIOZZO	57.552	11.510	10.579	-90	0	10.488,99
1010271700	POCAPAGLIA	86.304	17.261	11.117	-94	0	11.022,76
1010271710	POLONGHERA	26.701	5.340	4.491	-38	0	4.452,84
1010271720	PONTECHIANALE	27.883	5.577	5.146	-44	0	5.102,59
1010271730	PRADLEVES	22.343	4.469	4.146	-35	0	4.111,08
1010271740	PRAZZO	17.612	3.522	3.522	-30	0	3.492,47
1010271750	PRIERO	20.647	4.129	4.129	-35	0	4.094,43
1010271760	PRIOCCA	75.138	15.028	15.028	-128	0	14.899,99
1010271770	PRIOLA	23.736	4.747	3.650	-31	0	3.618,72
1010271780	PRUNETTO	52.845	10.569	9.594	-81	0	9.512,80
1010271790	RACCONIGI	309.426	61.885	51.996	-441	2.492	54.046,34
1010271800	REVELLO	111.076	22.215	20.110	-171	0	19.939,07
1010271810	RIFREDDO	26.351	5.270	5.270	-45	0	5.225,48
1010271820	RITTANA	8.593	1.719	1.719	-15	0	1.704,05
1010271830	ROASCHIA	19.425	3.885	3.885	-33	0	3.852,08
1010271840	ROASCIO	4.506	901	901	-8	0	893,63
1010271850	ROBILANTE	90.700	18.140	11.424	-97	0	11.326,74
1010271860	ROBURENT	58.622	11.724	9.660	-82	0	9.578,25
1010271870	ROCCABRUNA	48.351	9.670	9.358	448	0	9.806,72
1010271880	ROCCA CIGLIE'	9.067	1.813	1.176	56	0	1.231,98
1010271890	ROCCA DE' BALDI	46.408	9.282	6.922	-59	0	6.863,51
1010271900	ROCCAFORTE MONDOVI'	87.213	17.443	12.323	-105	0	12.217,95
1010271910	ROCCASPARVERA	26.272	5.254	4.203	-36	0	4.167,07
1010271920	ROCCAIVONE	74.018	14.804	13.477	-114	0	13.362,94
1010271930	ROCHETTA BELBO	9.094	1.819	1.353	-11	0	1.341,25
1010271940	RODDI	38.296	7.659	5.950	-50	0	5.899,03
1010271950	RODDINO	14.611	2.922	2.723	-23	0	2.699,83
1010271960	RODELLO	27.434	5.487	5.207	-44	0	5.162,70
1010271970	ROSSANA	34.951	6.990	4.997	-42	0	4.954,57
1010271980	RUFFIA	12.637	2.527	2.430	-21	0	2.409,51
1010271990	SALE DELLE LANGHE	19.068	3.814	3.015	-26	0	2.989,63
1010272000	SALE SAN GIOVANNI	7.281	1.456	1.275	-11	0	1.264,55
1010272010	SALICETO	85.079	17.016	16.912	-143	0	16.768,34
1010272020	SALMOUR	30.731	6.146	5.533	-47	0	5.486,27
1010272030	SALUZZO	747.679	149.536	119.922	-1.018	-4.778	114.127,14
1010272040	SAMBUCO	15.830	3.166	3.033	-26	0	3.006,85
1010272050	SAMPEYRE	101.939	20.388	19.504	-165	0	19.338,78
1010272060	SAN BENEDETTO BELBO	11.606	2.321	1.686	-14	0	1.671,63
1010272070	SAN DAMIANO MACRA	13.793	2.759	2.461	-21	0	2.440,23
1010272080	SANFRE'	73.585	14.717	10.471	-89	0	10.382,41
1010272090	SANFRONT	50.087	10.017	10.017	-85	0	9.932,44
1010272100	SAN MICHELE MONDOVI'	167.400	33.480	33.480	-284	0	33.195,88
1010272110	SANT'ALBANO STURA	73.951	14.790	11.471	-97	0	11.373,18
1010272120	SANTA VITTORIA D'ALBA	77.419	15.484	11.224	-95	0	11.129,04
1010272130	SANTO STEFANO BELBO	178.359	35.672	26.692	-226	0	26.465,40
1010272140	SANTO STEFANO ROERO	37.600	7.520	7.520	-64	0	7.456,29
1010272150	SAVIGLIANO	809.350	161.870	124.821	-1.059	-4.973	118.789,20
1010272160	SCAGNELLO	16.679	3.336	3.336	-28	0	3.307,48
1010272170	SCARNAFIGI	48.570	9.714	8.656	-73	0	8.582,71
1010272180	SERRALUNGA D'ALBA	10.054	2.011	1.906	-16	0	1.889,74
1010272190	SERRAVALLE LANGHE	18.038	3.608	2.932	-25	0	2.906,78




Codice Ministero dell'Interno	COMUNE	STIMA RIDUZIONE DI 2.500 MLN SECONDO CRITERI DL 95/2012	CONTRIBUTO MASSIMO APPLICABILE A CARICO DEI COMUNI (20% di (a); 10% di (a) se terremotato)	CONTRIBUTO CALCOLATO SU MEDIA SIOPE 2011/13 di Tab. A o importo di colonna b)	INCREMENTO O MINORE RIDUZIONE DEL 5% per Tempi medi di pagamento	INCREMENTO O MINORE RIDUZIONE DEL 5% per Consip e altri canali	CONTRIBUTO COMPLESSIVO A CARICO DEL COMUNE
		a	b	c	d	e	f = c+d+e
1010272200	SINIO	16.804	3.361	3.053	-26	0	3.027,54
1010272210	SOMANO	18.579	3.716	2.010	-17	0	1.992,56
1010272220	SOMMARIVA DEL BOSCO	201.338	40.268	38.565	-327	0	38.237,48
1010272230	SOMMARIVA PERNO	100.110	20.022	17.129	-145	0	16.983,17
1010272240	STROPPO	12.712	2.542	2.542	-22	0	2.520,76
1010272250	TARANTASCA	50.728	10.146	7.943	-67	0	7.876,01
1010272260	TORRE BORMIDA	11.499	2.300	2.300	-20	0	2.280,23
1010272270	TORRE MONDOVI'	19.235	3.847	3.369	-29	0	3.340,08
1010272280	TORRE SAN GIORGIO	34.689	6.938	5.991	-51	0	5.940,25
1010272290	TORRESINA	3.780	756	668	-6	0	661,87
1010272291	TREISO	28.460	5.692	4.510	-38	0	4.472,05
1010272300	TREZZO TINELLA	13.834	2.767	1.703	-14	0	1.688,49
1010272310	TRINITA'	76.157	15.231	13.056	-111	0	12.945,60
1010272320	VALDIERI	64.348	12.870	10.762	-91	0	10.670,99
1010272330	VALGRANA	25.318	5.064	5.064	-43	0	5.020,67
1010272340	VALLORATE	10.323	2.065	1.635	-14	0	1.621,02
1010272350	VALMALA	7.412	1.482	1.469	-12	0	1.457,03
1010272360	VENASCA	46.966	9.393	9.393	-80	0	9.313,48
1010272370	VERDUNO	19.479	3.896	3.896	-33	0	3.862,79
1010272380	VERNANTE	59.704	11.941	8.474	-72	0	8.402,30
1010272390	VERZUOLO	217.480	43.496	43.496	-369	0	43.126,89
1010272400	VEZZA D'ALBA	54.401	10.880	10.022	-85	0	9.936,75
1010272410	VICOFORTE	136.426	27.285	21.162	-180	0	20.982,92
1010272420	VIGNOLO	63.195	12.639	11.119	-94	0	11.024,50
1010272430	VILLAFALLETTO	93.379	18.676	14.660	-124	0	14.535,41
1010272440	VILLANOVA MONDOVI'	184.250	36.850	29.642	-252	0	29.390,16
1010272450	VILLANOVA SOLARO	24.154	4.831	4.286	-36	0	4.249,66
1010272460	VILLAR SAN COSTANZO	49.880	9.976	9.976	-85	0	9.891,30
1010272470	VINADIO	80.921	16.184	16.184	-137	0	16.046,81
1010272480	VIOLA	35.908	7.182	7.182	-61	0	7.120,61
1010272490	VOTTIGNASCO	17.538	3.508	3.446	165	0	3.611,30
1010520010	AGRATE CONTURBIA	45.337	9.067	8.005	-68	0	7.937,01
1010520020	AMENO	34.940	6.988	5.323	255	0	5.578,31
1010520060	ARMENO	74.052	14.810	10.608	-90	0	10.517,53
1010520070	ARONA	669.390	133.878	94.511	-802	-3.765	89.944,18
1010520110	BARENGO	24.363	4.873	4.084	-35	0	4.049,45
1010520150	BELLINZAGO NOVARESE	357.877	71.575	49.534	-420	0	49.113,77
1010520170	BIANDRATE	82.055	16.411	15.525	-132	0	15.393,31
1010520180	BOCA	39.426	7.885	5.959	-51	0	5.908,65
1010520200	BOGOGNO	53.965	10.793	9.500	-81	0	9.419,85
1010520210	BOLZANO NOVARESE	31.316	6.263	4.540	-39	0	4.501,45
1010520220	BORGOLAVEZZARO	66.251	13.250	9.784	-83	0	9.700,67
1010520230	BORGOMANERO	726.117	145.223	101.487	-861	4.864	105.489,22
1010520240	BORGO TICINO	153.408	30.682	26.908	-228	0	26.679,95
1010520250	BRIGA NOVARESE	76.651	15.330	11.882	-101	0	11.781,32
1010520260	BRIONA	16.939	3.388	2.880	-24	0	2.855,77
1010520290	CALTIGNAGA	25.811	5.162	4.169	-35	0	4.133,31
1010520310	CAMERI	277.644	55.529	54.791	-465	2.626	56.951,64
1010520350	CARPIGNANO SESIA	81.268	16.254	11.998	-102	0	11.895,75
1010520360	CASALBELTRAME	28.557	5.711	5.711	-48	0	5.662,97
1010520380	CASALEGGIO NOVARA	26.364	5.273	3.579	-30	0	3.548,33
1010520390	CASALINO	46.245	9.249	9.249	-78	0	9.170,45
1010520400	CASALVOLONE	31.566	6.313	5.439	-46	0	5.393,31
1010520410	CASTELLAZZO NOVARESE	9.712	1.942	1.856	-16	0	1.840,50
1010520420	CASTELLETTO SOPRA TICINO	369.870	73.974	58.794	-499	-2.342	55.953,12
1010520430	CAVAGLIETTO	10.164	2.033	1.475	-13	0	1.462,49
1010520440	CAVAGLIO D'AGOGNA	34.009	6.802	6.009	-51	0	5.957,81
1010520460	CAVALLIRIO	49.229	9.846	9.846	472	0	10.317,68
1010520480	CERANO	190.506	38.101	29.402	-249	0	29.152,24
1010520491	COLAZZA	21.307	4.261	3.338	-28	0	3.309,81
1010520500	COMIGNAGO	55.935	11.187	9.057	-77	0	8.980,54
1010520530	CRESSA	49.392	9.878	7.650	-65	0	7.585,07
1010520560	CUREGGIO	69.649	13.930	9.712	-82	0	9.630,00
1010520580	DIVIGNANO	34.599	6.920	4.324	-37	0	4.287,41
1010520600	DORMELLETTO	107.915	21.583	16.646	-141	0	16.504,81
1010520630	FARA NOVARESE	26.910	5.382	4.595	-39	0	4.555,68
1010520640	FONTANETO D'AGOGNA	88.986	17.797	14.088	-120	0	13.968,02
1010520660	GALLIATE	447.313	89.463	65.294	-554	-2.601	62.138,56
1010520670	GARBAGNA NOVARESE	42.815	8.563	6.635	-56	0	6.578,35
1010520680	GARGALLO	47.090	9.418	6.601	-56	0	6.544,94
1010520690	GATTICO	127.267	25.453	23.023	-195	0	22.827,23
1010520700	GHEMME	180.104	36.021	36.021	1.726	0	37.747,11
1010520730	GOZZANO	167.411	33.482	25.567	-217	0	25.349,96
1010520740	GRANOZZO CON MONTICELLO	23.040	4.608	4.608	-39	0	4.568,94
1010520760	GRIGNASCO	170.967	34.193	28.513	-242	0	28.271,39
1010520790	INVORIO	112.523	22.505	17.613	-149	0	17.463,84




Codice Ministero dell'Interno	COMUNE	STIMA RIDUZIONE DI 2.500 MLN SECONDO CRITERI DL 95/2012	CONTRIBUTO MASSIMO APPLICABILE A CARICO DEI COMUNI (20% di (a); 10% di (a) se terremotato)	CONTRIBUTO CALCOLATO SU MEDIA SIOPE 2011/13 di Tab. A o importo di colonna b)	INCREMENTO O MINORE RIDUZIONE DEL 5% per Tempi medi di pagamento	INCREMENTO O MINORE RIDUZIONE DEL 5% per Consip e altri canali	CONTRIBUTO COMPLESSIVO A CARICO DEL COMUNE
		a	b	c	d	e	f = c+d+e
1010520800	LANDIONA	25.229	5.046	4.378	-37	0	4.340,71
1010520810	LESA	102.182	20.436	19.104	-162	0	18.941,42
1010520840	MAGGIORA	45.141	9.028	6.727	-57	0	6.669,48
1010520851	MANDELLO VITTA	9.933	1.987	1.299	-11	0	1.287,51
1010520860	MARANO TICINO	51.252	10.250	6.827	-58	0	6.769,39
1010520880	MASSINO VISCONTI	72.450	14.490	14.490	-123	0	14.366,96
1010520890	MEINA	78.327	15.665	12.578	-107	0	12.471,12
1010520910	MEZZOMERICO	30.832	6.166	5.086	-43	0	5.042,68
1010520920	MIASINO	30.095	6.019	6.019	-51	0	5.967,92
1010520940	MOMO	66.676	13.335	12.299	-104	0	12.194,61
1010520970	NEBBIUNO	70.032	14.006	8.899	-76	0	8.823,09
1010520980	NIBBIOLA	26.978	5.396	4.912	-42	0	4.870,33
1010521000	NOVARA	5.418.907	1.083.781	792.711	-6.726	-31.581	754.403,47
1010521020	OLEGGIO	410.232	82.046	65.295	-554	-2.601	62.139,35
1010521030	OLEGGIO CASTELLO	71.605	14.321	10.993	-93	0	10.899,93
1010521060	ORTA SAN GIULIO	117.823	23.565	23.245	-197	0	23.048,19
1010521080	PARUZZARO	70.413	14.083	9.625	-82	0	9.543,73
1010521090	PELLA	56.856	11.371	10.527	-89	0	10.437,39
1010521100	PETTENASCO	51.726	10.345	7.969	-68	0	7.901,84
1010521130	PISANO	32.081	6.416	4.970	-42	0	4.927,44
1010521140	POGNO	59.082	11.816	10.325	-88	0	10.236,99
1010521150	POMBIA	72.022	14.404	10.845	-92	0	10.753,38
1010521160	PRATO SESIA	49.652	9.930	6.715	-57	0	6.657,54
1010521230	RECETTO	45.080	9.016	9.016	-77	0	8.939,45
1010521240	ROMAGNANO SESIA	192.320	38.464	33.758	-286	0	33.471,71
1010521250	ROMENTINO	173.086	34.617	34.617	-294	0	34.323,56
1010521270	SAN MAURIZIO D'OPAGLIO	126.673	25.335	18.704	-159	0	18.545,07
1010521280	SAN NAZZARO SESIA	28.969	5.794	5.794	278	0	6.071,49
1010521290	SAN PIETRO MOSEZZO	109.794	21.959	18.492	-157	0	18.334,77
1010521310	SILAVENGO	18.203	3.641	2.739	131	0	2.869,97
1010521320	SIZZANO	30.690	6.138	6.138	-52	0	6.085,96
1010521330	SORISO	23.831	4.766	3.658	-31	0	3.626,82
1010521340	SOZZAGO	30.702	6.140	4.862	-41	0	4.820,96
1010521360	SUNO	69.925	13.985	13.985	-119	0	13.866,31
1010521370	TERDOBBIAE	14.922	2.984	2.320	-20	0	2.300,42
1010521390	TORNACO	39.122	7.824	6.570	-56	0	6.514,41
1010521420	TRECAE	664.339	132.868	102.974	-874	-4.102	97.997,98
1010521460	VAPRIO D'AGOGNA	26.679	5.336	3.379	-29	0	3.350,34
1010521470	VARALLO POMBIA	140.202	28.040	22.904	-194	0	22.709,28
1010521500	VERUNO	42.424	8.485	8.485	-72	0	8.412,71
1010521510	VESPOLATE	61.701	12.340	8.713	-74	0	8.639,47
1010521520	VICOLUNGO	104.755	20.951	20.951	-178	0	20.773,33
1010521550	VINZAGLIO	22.876	4.575	4.381	-37	0	4.343,74
1010810010	AGLIE'	100.358	20.072	15.015	-127	0	14.887,84
1010810020	AIRASCA	95.228	19.046	19.046	-162	0	18.883,92
1010810030	ALA DI STURA	33.836	6.767	6.767	-57	0	6.709,69
1010810040	ALBIANO D'IVREA	39.398	7.880	7.880	-67	0	7.812,79
1010810050	ALICE SUPERIORE	14.007	2.801	2.801	-24	0	2.777,63
1010810060	ALMESE	206.863	41.373	30.179	-256	0	29.923,20
1010810070	ALPETTE	36.071	7.214	6.380	-54	0	6.325,61
1010810080	ALPIGNANO	675.455	135.091	97.746	-829	4.684	101.601,33
1010810090	ANDEZENO	70.487	14.097	12.759	611	0	13.370,17
1010810100	ANDRATE	19.215	3.843	2.885	-24	0	2.860,37
1010810110	ANGROGNA	32.897	6.579	5.746	-49	0	5.697,03
1010810120	ARIGNANO	34.225	6.845	4.623	-39	0	4.584,25
1010810130	AVIGLIANA	558.723	111.745	84.529	-717	-3.368	80.443,82
1010810140	AZEGLIO	130.351	26.070	25.659	-218	0	25.441,16
1010810150	BAIRO	25.722	5.144	3.644	-31	0	3.613,32
1010810160	BALANGERO	76.630	15.326	15.326	-130	0	15.196,00
1010810170	BALDISSERO CANAVESE	20.604	4.121	3.354	-28	0	3.325,43
1010810180	BALDISSERO TORINESE	114.910	22.982	22.982	-195	0	22.787,09
1010810190	BALME	12.604	2.521	2.355	-20	0	2.334,72
1010810200	BANCHETTE	136.288	27.258	20.991	-178	0	20.812,61
1010810210	BARBANIA	41.386	8.277	7.669	-65	0	7.603,66
1010810220	BARDONECCHIA	303.009	60.602	60.602	-514	0	60.087,55
1010810230	BARONE CANAVESE	15.298	3.060	2.039	-17	0	2.021,81
1010810240	BEINASCO	517.480	103.496	103.496	-878	-4.123	98.494,54
1010810250	BIBIANA	102.478	20.496	15.281	-130	0	15.151,75
1010810260	BOBBIO PELLICE	26.184	5.237	5.237	-44	0	5.192,33
1010810270	BOLLENGO	74.904	14.981	10.585	-90	0	10.495,43
1010810280	BORGARO TORINESE	324.068	64.814	64.814	-550	-2.582	61.681,41
1010810290	BORGIALLO	22.129	4.426	2.833	-24	0	2.808,75
1010810300	BORGOFRANCO D'IVREA	136.235	27.247	18.381	-156	0	18.224,74
1010810310	BORGOMASINO	33.102	6.620	6.041	-51	0	5.989,85
1010810320	BORGONE SUSA	58.452	11.690	9.801	-83	0	9.718,06
1010810330	BOSCONERO	57.863	11.573	11.573	-98	0	11.474,47




Codice Ministero dell'Interno	COMUNE	STIMA RIDUZIONE DI 2.500 MLN SECONDO CRITERI DL 95/2012	CONTRIBUTO MASSIMO APPLICABILE A CARICO DEI COMUNI (20% di (a); 10% di (a) se terremotato)	CONTRIBUTO CALCOLATO SU MEDIA SIOPE 2011/13 di Tab. A o importo di colonna b)	INCREMENTO O MINORE RIDUZIONE DEL 5% per Tempi medi di pagamento	INCREMENTO O MINORE RIDUZIONE DEL 5% per Consip e altri canali	CONTRIBUTO COMPLESSIVO A CARICO DEL COMUNE
		a	b	c	d	e	f = c+d+e
1010810340	BRANDIZZO	178.368	35.674	35.674	-303	0	35.371,00
1010810350	BRICHERASIO	145.011	29.002	22.796	-193	0	22.602,73
1010810360	BROSSO	19.434	3.887	3.253	-28	0	3.225,18
1010810370	BROZOLO	16.689	3.338	2.468	118	0	2.586,17
1010810380	BRUINO	177.422	35.484	35.484	-301	0	35.183,38
1010810390	BRUSASCO	50.004	10.001	8.743	-74	0	8.668,72
1010810400	BRUZOLO	49.505	9.901	7.177	-61	0	7.115,79
1010810410	BURIASCO	44.912	8.982	6.225	-53	0	6.171,79
1010810420	BUROLO	70.904	14.181	12.730	-108	0	12.621,60
1010810430	BUSANO	63.698	12.740	10.891	-92	0	10.798,79
1010810440	BUSSOLENO	190.965	38.193	25.808	-219	0	25.588,90
1010810450	BUTTIGLIERA ALTA	214.062	42.812	30.198	-256	0	29.942,24
1010810460	CAFASSE	91.468	18.294	16.563	-141	0	16.422,58
1010810470	CALUSO	249.157	49.831	29.068	-247	0	28.821,36
1010810480	CAMBIANO	165.661	33.132	33.132	-281	0	32.851,12
1010810490	CAMPIGLIONE-FENILE	46.764	9.353	6.600	-56	0	6.543,79
1010810500	CANDIA CANAVESE	47.411	9.482	7.004	-59	0	6.944,60
1010810510	CANDIOLO	98.541	19.708	19.708	-167	0	19.541,04
1010810520	CANISCHIO	11.993	2.399	1.975	-17	0	1.957,98
1010810521	CANTALUPA	106.551	21.310	19.023	-161	0	18.861,25
1010810530	CANTOIRA	34.455	6.891	5.888	-50	0	5.838,16
1010810540	CAPRIE	56.439	11.288	8.296	-70	0	8.225,19
1010810550	CARAVINO	32.638	6.528	4.858	-41	0	4.816,91
1010810560	CAREMA	32.335	6.467	5.728	-49	0	5.679,70
1010810570	CARIGNANO	180.265	36.053	36.053	-306	0	35.747,09
1010810580	CARMAGNOLA	726.182	145.236	145.236	-1.232	6.960	150.964,22
1010810590	CASALBORGONE	47.695	9.539	9.539	-81	0	9.458,14
1010810600	CASCINETTE D'IVREA	50.153	10.031	6.699	-57	0	6.641,92
1010810610	CASELETTE	109.306	21.861	17.084	-145	0	16.938,78
1010810620	CASELLE TORINESE	341.697	68.339	68.339	-580	-2.723	65.036,83
1010810630	CASTAGNETO PO	56.640	11.328	8.608	-73	0	8.534,80
1010810640	CASTAGNOLE PIEMONTE	55.793	11.159	9.551	-81	0	9.469,60
1010810650	CASTELLAMONTE	277.684	55.537	49.099	-417	0	48.682,64
1010810660	CASTELNUOVO NIGRA	26.382	5.276	5.276	-45	0	5.231,63
1010810670	CASTIGLIONE TORINESE	119.457	23.891	23.891	-203	0	23.688,61
1010810671	CAVAGNOLO	46.346	9.269	9.269	-79	0	9.190,51
1010810680	CAVOUR	153.336	30.667	30.667	-260	0	30.407,02
1010810690	CERCENASCO	37.592	7.518	7.518	-64	0	7.454,55
1010810700	CERES	56.564	11.313	10.602	-90	0	10.512,36
1010810710	CERESOLE REALE	25.695	5.139	5.139	-44	0	5.095,47
1010810720	CESANA TORINESE	117.890	23.578	21.551	-183	0	21.368,05
1010810730	CHIALAMBERTO	33.133	6.627	5.968	-51	0	5.917,73
1010810740	CHIANOCCHO	48.806	9.761	6.562	-56	0	6.505,99
1010810750	CHIAVERANO	72.613	14.523	10.265	-87	0	10.178,31
1010810760	CHIERI	1.015.972	203.194	203.194	-1.724	-8.095	193.375,05
1010810770	CHIESANUOVA	6.137	1.227	1.227	-10	0	1.216,89
1010810780	CHIOMONTE	108.190	21.638	21.126	-179	0	20.946,52
1010810790	CHIUSA DI SAN MICHELE	49.564	9.913	7.349	-62	0	7.286,95
1010810800	CHIVASSO	763.994	152.799	152.799	-1.297	-6.087	145.414,78
1010810810	CICONIO	8.969	1.794	1.683	-14	0	1.668,50
1010810820	CINTANO	5.315	1.063	1.063	-9	0	1.054,00
1010810830	CINZANO	10.873	2.175	1.834	-16	0	1.818,21
1010810840	CIRIÉ	668.476	133.695	133.695	-1.134	-5.326	127.234,43
1010810850	CLAVIERE	32.006	6.401	6.401	-54	0	6.346,96
1010810860	COASSOLO TORINESE	57.099	11.420	9.907	-84	0	9.822,47
1010810870	COAZZE	80.178	16.036	16.036	-136	0	15.899,54
1010810880	COLLEGNO	1.805.385	361.077	311.302	-2.641	-12.402	296.258,16
1010810890	COLLERETTO CASTELNUOVO	14.457	2.891	2.178	-18	0	2.159,75
1010810900	COLLERETTO GIACOSA	24.112	4.822	3.806	-32	0	3.773,32
1010810910	CONDOVE	183.466	36.693	26.933	1.291	0	28.223,56
1010810920	CORIO	137.631	27.526	21.534	-183	0	21.351,37
1010810930	COSSANO CANAVESE	20.771	4.154	4.154	-35	0	4.119,02
1010810940	CUCEGLIO	23.478	4.696	4.062	-34	0	4.027,28
1010810950	CUMIANA	185.054	37.011	35.971	-305	0	35.666,15
1010810960	CUORGNE'	197.941	39.588	39.588	-336	-1.577	37.675,19
1010810970	DRUENTO	147.735	29.547	29.547	-251	0	29.296,38
1010810980	EXILLES	28.698	5.740	4.693	225	0	4.918,18
1010810990	FAVRIA	100.740	20.148	20.148	-171	0	19.977,04
1010811000	FELETTO	45.394	9.079	9.079	-77	0	9.001,77
1010811010	FENESTRELLE	51.723	10.345	8.835	-75	0	8.760,40
1010811020	FIANO	94.922	18.984	17.163	-146	0	17.017,42
1010811030	FIORANO CANAVESE	25.568	5.114	4.213	-36	0	4.177,35
1010811040	FOGLIZZO	61.696	12.339	10.307	-87	0	10.219,86
1010811050	FORNO CANAVESE	152.345	30.469	21.827	-185	0	21.641,87
1010811060	FRASSINETTO	21.156	4.231	2.877	-24	0	2.852,21
1010811070	FRONT	42.695	8.539	8.539	-72	0	8.466,57




Codice Ministero dell'Interno	COMUNE	STIMA RIDUZIONE DI 2.500 MLN SECONDO CRITERI DL 95/2012	CONTRIBUTO MASSIMO APPLICABILE A CARICO DEI COMUNI (20% di (a); 10% di (a) se terremotato)	CONTRIBUTO CALCOLATO SU MEDIA SIOPE 2011/13 di Tab. A o importo di colonna b)	INCREMENTO O MINORE RIDUZIONE DEL 5% per Tempi medi di pagamento	INCREMENTO O MINORE RIDUZIONE DEL 5% per Consip e altri canali	CONTRIBUTO COMPLESSIVO A CARICO DEL COMUNE
		a	b	c	d	e	f = c+d+e
1010811080	FROSSASCO	116.854	23.371	20.530	-174	0	20.355,90
1010811090	GARZIGLIANA	22.689	4.538	3.952	189	0	4.141,47
1010811100	GASSINO TORINESE	156.358	31.272	31.272	-265	0	31.006,21
1010811110	GERMAGNANO	61.715	12.343	11.090	-94	0	10.995,70
1010811120	GIAGLIONE	24.609	4.922	4.922	-42	0	4.880,10
1010811130	GIAVENO	453.773	90.755	90.755	-770	4.349	94.333,70
1010811140	GIVOLETTO	74.134	14.827	14.827	711	0	15.537,25
1010811150	GRAVERE	23.461	4.692	4.692	225	0	4.917,15
1010811160	GROSCAVALLO	20.831	4.166	4.166	-35	0	4.130,92
1010811170	GROSSO	30.617	6.123	6.123	-52	0	6.071,42
1010811180	GRUGLIASCO	1.357.529	271.506	230.746	-1.958	-9.193	219.595,32
1010811190	INGRIA	7.178	1.436	1.436	-12	0	1.423,33
1010811200	INVERSO PINASCA	17.388	3.478	3.478	-30	0	3.448,06
1010811210	ISOLABELLA	12.387	2.477	1.780	-15	0	1.764,57
1010811220	ISSIGLIO	14.128	2.826	2.489	-21	0	2.467,99
1010811230	IVREA	1.394.758	278.952	218.646	-1.855	-8.711	208.079,57
1010811240	LA CASSA	58.372	11.674	9.706	-82	0	9.623,28
1010811250	LA LOGGIA	188.169	37.634	37.634	-319	0	37.314,44
1010811260	LANZO TORINESE	180.741	36.148	36.148	-307	0	35.841,56
1010811270	LAURIANO	61.025	12.205	9.966	-85	0	9.881,74
1010811280	LEINI	582.096	116.419	87.927	-746	-3.503	83.678,11
1010811290	LEMIE	16.606	3.321	3.321	-28	0	3.293,10
1010811300	LESSOLO	61.556	12.311	9.099	-77	0	9.021,83
1010811310	LEVONE	12.011	2.402	2.158	-18	0	2.139,35
1010811320	LOCANA	135.059	27.012	26.376	-224	0	26.152,66
1010811330	LOMBARDORE	67.553	13.511	9.816	-83	0	9.732,88
1010811340	LOMBRIASCO	32.804	6.561	5.531	-47	0	5.484,15
1010811350	LORANZE'	28.566	5.713	5.713	-48	0	5.664,65
1010811360	LUGNACCO	19.174	3.835	3.274	-28	0	3.245,85
1010811370	LUSERNA SAN GIOVANNI	172.647	34.529	34.529	-293	0	34.236,36
1010811380	LUSERNETTA	18.199	3.640	3.640	-31	0	3.608,87
1010811390	LUSIGLIE'	11.981	2.396	2.396	-20	0	2.375,84
1010811400	MACELLO	37.132	7.426	5.425	-46	0	5.379,79
1010811410	MAGLIONE	13.732	2.746	2.746	-23	0	2.723,06
1010811420	MARENTINO	38.788	7.758	7.758	-66	0	7.691,83
1010811430	MASSELLO	7.704	1.541	1.541	-13	0	1.527,75
1010811440	MATHI	91.111	18.222	18.222	-155	0	18.067,62
1010811450	MATTIE	22.742	4.548	4.548	-39	0	4.509,82
1010811460	MAZZE'	148.404	29.681	20.435	-173	0	20.262,07
1010811470	MEANA DI SUSÀ	24.633	4.927	4.927	-42	0	4.884,89
1010811480	MERCENASCO	36.499	7.300	5.457	-46	0	5.411,07
1010811490	MEUGLIANO	6.693	1.339	1.130	54	0	1.184,60
1010811500	MEZZENILE	47.679	9.536	9.536	-81	0	9.454,91
1010811510	MOMBELLO DI TORINO	8.598	1.720	1.598	-14	0	1.584,73
1010811520	MOMPANTERO	15.134	3.027	3.027	-26	0	3.001,20
1010811530	MONASTERO DI LANZO	20.550	4.110	4.110	-35	0	4.075,22
1010811540	MONCALIERI	1.564.143	312.829	312.829	-2.654	-12.463	297.711,26
1010811550	MONCENISIO	5.342	1.068	1.068	-9	0	1.059,27
1010811560	MONTALDO TORINESE	18.034	3.607	2.517	-21	0	2.496,03
1010811570	MONTALENGHE	35.758	7.152	5.886	-50	0	5.836,38
1010811580	MONTALTO DORA	130.094	26.019	19.255	-163	0	19.091,32
1010811590	MONTANARO	117.955	23.591	23.591	-200	0	23.390,86
1010811600	MONTEU DA PO	30.594	6.119	4.195	-36	0	4.158,92
1010811610	MORIONDO TORINESE	20.161	4.032	4.032	-34	0	3.998,08
1010811620	NICHELINO	1.363.060	272.612	272.612	-2.313	13.064	283.363,30
1010811630	NOASCA	16.212	3.242	3.242	155	0	3.397,74
1010811640	NOLE	116.595	23.319	23.319	1.118	0	24.436,56
1010811641	NOMAGLIO	13.005	2.601	2.249	-19	0	2.229,54
1010811650	NONE	133.625	26.725	26.725	-227	0	26.498,32
1010811660	NOVALESA	41.916	8.383	7.476	-63	0	7.412,69
1010811670	OGLIANICO	24.392	4.878	4.878	-41	0	4.837,08
1010811680	ORBASSANO	514.654	102.931	102.931	-873	-4.101	97.956,73
1010811690	ORIO CANAVESE	25.760	5.152	3.899	-33	0	3.866,10
1010811700	OSASCO	35.787	7.157	7.157	-61	0	7.096,65
1010811710	OSASIO	34.471	6.894	6.352	-54	0	6.297,98
1010811711	OULX	188.033	37.607	23.271	-197	0	23.073,32
1010811720	OZEGNA	32.760	6.552	6.552	-56	0	6.496,47
1010811730	PALAZZO CANAVESE	32.374	6.475	5.192	-44	0	5.148,09
1010811740	PANCALIERI	57.781	11.556	11.556	-98	0	11.458,10
1010811750	PARELLA	17.826	3.565	2.640	-22	0	2.618,02
1010811760	PAVAROLO	27.469	5.494	5.494	-47	0	5.447,18
1010811770	PAVONE CANAVESE	157.895	31.579	20.148	-171	0	19.977,21
1010811780	PECCO	5.821	1.164	1.164	56	0	1.219,97
1010811790	PECETTO TORINESE	110.503	22.101	22.101	-188	0	21.913,11
1010811800	PEROSA ARGENTINA	121.857	24.371	18.200	-154	0	18.045,11
1010811810	PEROSA CANAVESE	13.423	2.685	2.685	-23	0	2.661,88




Codice Ministero dell'Interno	COMUNE	STIMA RIDUZIONE DI 2.500 MLN SECONDO CRITERI DL 95/2012	CONTRIBUTO MASSIMO APPLICABILE A CARICO DEI COMUNI (20% di (a); 10% di (a) se terremotato)	CONTRIBUTO CALCOLATO SU MEDIA SIOPE 2011/13 di Tab. A o importo di colonna b)	INCREMENTO O MINORE RIDUZIONE DEL 5% per Tempi medi di pagamento	INCREMENTO O MINORE RIDUZIONE DEL 5% per Consip e altri canali	CONTRIBUTO COMPLESSIVO A CARICO DEL COMUNE
		a	b	c	d	e	f = c+d+e
1010811820	PERRERO	30.871	6.174	5.554	-47	0	5.506,52
1010811830	PERTUSIO	35.728	7.146	6.612	-56	0	6.556,01
1010811840	PESSINETTO	25.433	5.087	4.110	-35	0	4.074,84
1010811850	PIANEZZA	402.755	80.551	75.906	-644	-3.024	72.237,95
1010811860	PINASCA	73.626	14.725	10.360	-88	0	10.272,05
1010811870	PINEROLO	1.072.232	214.446	214.446	-1.820	-8.544	204.083,23
1010811880	PINO TORINESE	186.164	37.233	37.233	-316	0	36.916,96
1010811890	PIOBESI TORINESE	81.420	16.284	16.284	780	0	17.064,48
1010811900	PIOSSASCO	393.831	78.766	78.766	-668	-3.138	74.959,81
1010811910	PISCINA	109.419	21.884	16.620	-141	0	16.479,45
1010811920	PIVERONE	62.796	12.559	10.259	-87	0	10.171,90
1010811930	POIRINO	268.326	53.665	53.665	-455	-2.138	51.071,92
1010811931	POMARETTO	33.941	6.788	5.463	-46	0	5.416,92
1010811940	PONT-CANAVESE	162.148	32.430	25.760	-219	0	25.541,40
1010811950	PORTE	37.023	7.405	5.999	-51	0	5.948,53
1010811960	PRAGELATO	84.219	16.844	16.844	-143	0	16.700,81
1010811970	PRALI	29.213	5.843	5.585	-47	0	5.537,98
1010811980	PRALORMO	51.598	10.320	7.616	-65	0	7.551,70
1010811981	PRAMOLLO	12.207	2.441	1.827	-16	0	1.811,91
1010811982	PRAROSTINO	31.392	6.278	4.590	-39	0	4.551,08
1010811990	PRASCORSANO	26.294	5.259	3.670	-31	0	3.638,56
1010812000	PRATIGLIONE	22.232	4.446	3.023	-26	0	2.996,94
1010812010	QUAGLIUZZO	9.650	1.930	1.883	-16	0	1.866,60
1010812011	QUASSOLO	13.837	2.767	2.189	-19	0	2.170,10
1010812020	QUINCINETTO	39.023	7.805	6.257	-53	0	6.203,78
1010812030	REANO	49.554	9.911	7.298	-62	0	7.236,19
1010812040	RIBORDONE	10.415	2.083	2.083	-18	0	2.065,33
1010812050	RIVALBA	43.239	8.648	5.871	-50	0	5.821,01
1010812060	RIVALTA DI TORINO	464.448	92.890	92.890	4.452	4.452	101.792,76
1010812070	RIVA PRESSO CHIARI	131.672	26.334	20.305	-172	0	20.132,47
1010812080	RIVARA	78.622	15.724	12.448	-106	0	12.342,51
1010812090	RIVAROLO CANAVESE	332.946	66.589	63.901	-542	-2.546	60.812,53
1010812100	RIVAROSSA	61.236	12.247	12.247	-104	0	12.143,33
1010812110	RIVOLI	2.275.495	455.099	401.380	-3.406	19.235	417.209,57
1010812120	ROBASSOMERO	115.796	23.159	18.334	-156	0	18.178,78
1010812130	ROCCA CANAVESE	60.541	12.108	7.529	-64	0	7.465,45
1010812131	ROLETTO	41.809	8.362	8.362	-71	0	8.290,82
1010812140	ROMANO CANAVESE	96.501	19.300	11.800	-100	0	11.699,77
1010812150	RONCO CANAVESE	43.640	8.728	8.728	-74	0	8.653,88
1010812160	RONDISSONE	65.893	13.179	9.064	-77	0	8.987,41
1010812170	RORA'	19.422	3.884	3.884	186	0	4.070,46
1010812190	ROSTA	175.095	35.019	26.395	-224	0	26.170,77
1010812191	ROURE	45.023	9.005	6.909	-59	0	6.850,30
1010812200	RUBIANA	39.816	7.963	7.963	-68	0	7.895,66
1010812210	RUEGLIO	33.226	6.645	6.645	-56	0	6.588,84
1010812230	SALASSA	35.406	7.081	7.081	-60	0	7.021,06
1010812231	SALBERTRAND	56.670	11.334	11.334	543	0	11.877,08
1010812240	SALERANO CANAVESE	16.496	3.299	2.308	-20	0	2.288,13
1010812250	SALZA DI PINEROLO	7.621	1.524	1.524	-13	0	1.511,22
1010812260	SAMONE	43.221	8.644	6.298	302	0	6.600,22
1010812270	SAN BENIGNO CANAVESE	174.713	34.943	20.922	-178	0	20.744,07
1010812280	SAN CARLO CANAVESE	112.084	22.417	16.122	-137	0	15.985,10
1010812290	SAN COLOMBANO BELMONTE	18.536	3.707	2.689	-23	0	2.666,56
1010812300	SAN DIDERO	21.868	4.374	3.544	-30	0	3.514,19
1010812310	SAN FRANCESCO AL CAMPO	139.633	27.927	20.187	-171	0	20.016,13
1010812311	SANGANO	101.983	20.397	20.397	-173	0	20.223,58
1010812320	SAN GERMANO CHISONE	54.389	10.878	8.181	-69	0	8.111,40
1010812330	SAN GILLIO	108.130	21.626	15.869	760	0	16.629,45
1010812340	SAN GIORGIO CANAVESE	131.979	26.396	22.682	-192	0	22.489,89
1010812350	SAN GIORIO DI SUSA	23.416	4.683	4.683	-40	0	4.643,53
1010812360	SAN GIUSTO CANAVESE	103.778	20.756	16.231	-138	0	16.093,05
1010812370	SAN MARTINO CANAVESE	29.517	5.903	4.799	-41	0	4.758,12
1010812380	SAN MAURIZIO CANAVESE	369.197	73.839	65.825	-559	0	65.266,94
1010812390	SAN MAURO TORINESE	721.255	144.251	103.609	-879	4.965	107.694,94
1010812400	SAN PIETRO VAL LEMINA	55.153	11.031	8.693	-74	0	8.618,89
1010812410	SAN PONSO	4.900	980	980	47	0	1.026,86
1010812420	SAN RAFFAELE CIMENA	70.123	14.025	14.025	672	0	14.696,65
1010812430	SAN SEBASTIANO DA PO	50.731	10.146	9.852	-84	0	9.768,38
1010812440	SAN SECONDO DI PINEROLO	75.035	15.007	15.007	-127	0	14.879,66
1010812450	SANT'AMBROGIO DI TORINO	176.056	35.211	26.869	-228	0	26.640,58
1010812460	SANT'ANTONINO DI SUSA	159.341	31.868	23.887	-203	0	23.684,74
1010812470	SANTENA	233.362	46.672	46.672	-396	-1.859	44.417,00
1010812480	SAUZE DI CESANA	27.905	5.581	4.300	-36	0	4.263,50
1010812490	SAUZE D'OULX	110.750	22.150	22.150	-188	0	21.962,08
1010812500	SCALENGHE	122.350	24.470	17.307	-147	0	17.160,39
1010812510	SCARMAGNO	55.189	11.038	8.173	-69	0	8.104,05




Codice Ministero dell'Interno	COMUNE	STIMA RIDUZIONE DI 2.500 MLN SECONDO CRITERI DL 95/2012	CONTRIBUTO MASSIMO APPLICABILE A CARICO DEI COMUNI (20% di (a); 10% di (a) se terremotato)	CONTRIBUTO CALCOLATO SU MEDIA SIOPE 2011/13 di Tab. A o importo di colonna b)	INCREMENTO O MINORE RIDUZIONE DEL 5% per Tempi medi di pagamento	INCREMENTO O MINORE RIDUZIONE DEL 5% per Consip e altri canali	CONTRIBUTO COMPLESSIVO A CARICO DEL COMUNE
		a	b	c	d	e	f = c+d+e
1010812520	SCIOLZE	57.909	11.582	8.998	-76	0	8.922,01
1010812530	SESTRIERE	101.581	20.316	20.316	-172	0	20.143,88
1010812540	SETTIMO ROTTARO	19.375	3.875	3.439	-29	0	3.410,09
1010812550	SETTIMO TORINESE	1.036.204	207.241	207.241	9.932	9.932	227.104,05
1010812560	SETTIMO VITTORE	53.578	10.716	7.895	-67	0	7.828,00
1010812570	SPARONE	48.035	9.607	6.955	-59	0	6.896,31
1010812580	STRAMBINELLO	9.492	1.898	1.574	-13	0	1.560,54
1010812590	STRAMBINO	213.961	42.792	24.442	-207	0	24.234,80
1010812600	SUSA	270.132	54.026	31.238	-265	0	30.972,51
1010812610	TAVAGNASCO	33.069	6.614	5.442	-46	0	5.396,17
1010812620	TORINO	41.014.969	8.202.994	7.529.004	-63.884	-299.954	7.165.165,66
1010812630	TORRAZZA PIEMONTE	127.532	25.506	18.834	-160	0	18.674,06
1010812631	TORRE CANAVESE	22.947	4.589	3.669	-31	0	3.637,44
1010812640	TORRE PELLICE	195.134	39.027	30.145	-256	0	29.889,57
1010812650	TRANA	84.384	16.877	16.877	-143	0	16.733,58
1010812660	TRAUSELLA	6.239	1.248	993	-8	0	984,36
1010812680	TRAVERSELLA	24.347	4.869	4.581	-39	0	4.541,96
1010812681	TRAVES	21.866	4.373	4.373	-37	0	4.336,13
1010812690	TROFARELLO	287.901	57.580	57.580	-489	-2.294	54.797,66
1010812710	USSEAUX	25.121	5.024	4.709	-40	0	4.668,90
1010812720	USSEGLIO	27.326	5.465	5.465	-46	0	5.418,81
1010812730	VAIE	26.196	5.239	5.239	-44	0	5.194,82
1010812740	VAL DELLA TORRE	129.002	25.800	25.800	-219	0	25.581,43
1010812741	VALLO TORINESE	17.920	3.584	3.584	-30	0	3.553,65
1010812742	VALGIOIE	32.401	6.480	5.306	254	0	5.560,11
1010812750	VALPERGA	97.616	19.523	12.320	-105	0	12.215,15
1010812760	VALPRATO SOANA	17.657	3.531	3.531	169	0	3.700,68
1010812761	VARISELLA	15.897	3.179	3.179	-27	0	3.152,42
1010812770	VAUDA CANAVESE	55.180	11.036	9.299	-79	0	9.220,44
1010812790	VENARIA	1.387.807	277.561	179.285	-1.521	-7.143	170.620,68
1010812791	VENAUS	28.839	5.768	5.204	-44	0	5.160,03
1010812800	VEROLENGO	172.163	34.433	23.132	-196	0	22.936,01
1010812810	VERRUA SAVOIA	46.160	9.232	7.868	-67	0	7.801,67
1010812820	VESTIGNE'	53.769	10.754	10.022	-85	0	9.936,56
1010812830	VIALFRE'	13.497	2.699	2.111	-18	0	2.093,14
1010812840	VICO CANAVESE	49.621	9.924	8.340	-71	0	8.269,03
1010812850	VIDRACCO	28.470	5.694	4.822	-41	0	4.781,35
1010812860	VIGONE	87.490	17.498	16.757	-142	0	16.614,82
1010812870	VILLAFRANCA PIEMONTE	116.397	23.279	23.279	-198	0	23.081,83
1010812880	VILLANOVA CANAVESE	21.165	4.233	4.233	-36	0	4.197,05
1010812890	VILLARBASSE	121.717	24.343	18.977	-161	0	18.815,92
1010812891	VILLAR DORA	78.662	15.732	11.110	-94	0	11.016,13
1010812900	VILLAREGGIA	30.038	6.008	4.590	-39	0	4.551,12
1010812910	VILLAR FOCCHIARDO	58.608	11.722	8.159	-69	0	8.089,96
1010812920	VILLAR PELLICE	43.081	8.616	7.140	-61	0	7.079,52
1010812930	VILLAR PEROSA	147.712	29.542	22.828	-194	0	22.634,65
1010812940	VILLASTELLONE	192.216	38.443	26.312	-223	0	26.089,17
1010812950	VINOVO	228.898	45.780	45.780	-388	-1.824	43.567,35
1010812960	VIRLE PIEMONTE	27.712	5.542	5.542	-47	0	5.495,30
1010812970	VISCHE	32.801	6.560	6.560	-56	0	6.504,57
1010812980	VISTRORIO	19.141	3.828	3.769	-32	0	3.737,51
1010812990	VIU'	38.886	7.777	7.777	-66	0	7.711,29
1010813000	VOLPIANO	347.698	69.540	69.540	-590	-2.770	66.179,13
1010813010	VOLVERA	157.526	31.505	31.505	-267	0	31.237,88
1010880020	ALAGNA VALSESIA	46.883	9.377	9.172	-78	0	9.094,00
1010880030	ALBANO VERCELLESE	12.593	2.519	2.103	-18	0	2.084,99
1010880040	ALICE CASTELLO	64.697	12.939	9.363	-79	0	9.283,99
1010880060	ARBORIO	41.843	8.369	7.798	-66	0	7.731,51
1010880070	ASIGLIANO VERCELLESE	47.755	9.551	9.017	-77	0	8.940,40
1010880080	BALMUCCIA	6.970	1.394	1.394	-12	0	1.382,12
1010880090	BALOCCO	21.521	4.304	3.295	-28	0	3.267,11
1010880110	BIANZE'	149.569	29.914	29.914	-254	0	29.660,02
1010880140	BOCCIOLETO	11.264	2.253	2.183	-19	0	2.164,28
1010880150	BORGO D'ALE	70.925	14.185	11.930	-101	0	11.828,88
1010880160	BORGOSIESA	503.720	100.744	82.691	-702	-3.294	78.694,58
1010880170	BORGO VERCELLI	92.257	18.451	15.983	-136	0	15.847,18
1010880190	BREIA	6.439	1.288	908	-8	0	900,40
1010880210	BURONZO	60.143	12.029	12.029	-102	0	11.926,61
1010880250	CAMPERTOGNO	19.641	3.928	3.804	-32	0	3.771,55
1010880290	CARCOFORO	3.670	734	734	-6	0	727,78
1010880300	CARESANA	19.682	3.936	3.936	-33	0	3.903,09
1010880310	CARESANABLOT	54.668	10.934	9.211	-78	0	9.132,90
1010880320	CARISIO	43.512	8.702	8.324	-71	0	8.253,21
1010880330	CASANOVA ELVO	8.190	1.638	1.638	-14	0	1.624,15
1010880380	CELLIO	32.693	6.539	4.672	-40	0	4.631,88
1010880410	CERVATTO	4.016	803	744	-6	0	737,39



Codice Ministero dell'Interno	COMUNE	STIMA RIDUZIONE DI 2.500 MLN SECONDO CRITERI DL 95/2012	CONTRIBUTO MASSIMO APPLICABILE A CARICO DEI COMUNI (20% di (a); 10% di (a) se terremotato)	CONTRIBUTO CALCOLATO SU MEDIA SIOPE 2011/13 di Tab. A o importo di colonna b)	INCREMENTO O MINORE RIDUZIONE DEL 5% per Tempi medi di pagamento	INCREMENTO O MINORE RIDUZIONE DEL 5% per Consip e altri canali	CONTRIBUTO COMPLESSIVO A CARICO DEL COMUNE
		a	b	c	d	e	f = c+d+e
1010880420	CIGLIANO	147.864	29.573	29.573	-251	0	29.321,96
1010880430	CIVIASCO	13.056	2.611	2.441	-21	0	2.419,82
1010880450	COLLOBIANO	7.728	1.546	1.355	-11	0	1.343,59
1010880470	COSTANZANA	78.768	15.754	15.754	-134	0	15.619,84
1010880480	CRAVAGLIANA	10.183	2.037	2.037	-17	0	2.019,38
1010880490	CRESCENTINO	269.772	53.954	40.665	-345	0	40.319,59
1010880520	CROVA	18.786	3.757	3.654	-31	0	3.622,92
1010880540	DESANA	38.574	7.715	6.886	-58	0	6.827,58
1010880570	FOBELLO	11.944	2.389	2.389	-20	0	2.368,59
1010880580	FONTANETTO PO	85.951	17.190	12.674	-108	0	12.566,75
1010880590	FORMIGLIANA	25.703	5.141	5.141	-44	0	5.096,91
1010880610	GATTINARA	174.887	34.977	29.412	-250	0	29.162,10
1010880620	GHISLARENGO	22.246	4.449	3.375	-29	0	3.346,60
1010880650	GREGGIO	18.083	3.617	3.182	-27	0	3.155,09
1010880660	GUARDABOSONE	12.416	2.483	2.014	-17	0	1.997,34
1010880670	LAMPORO	29.393	5.879	5.698	-48	0	5.650,01
1010880680	LENTA	31.880	6.376	4.996	-42	0	4.954,00
1010880700	LIGNANA	17.485	3.497	2.783	-24	0	2.759,38
1010880710	LIVORNO FERRARIS	141.436	28.287	23.145	-196	0	22.948,28
1010880720	LOZZOLO	20.206	4.041	3.250	-28	0	3.222,63
1010880770	MOLLIA	8.528	1.706	1.484	-13	0	1.471,20
1010880780	MONCRIVELLO	41.890	8.378	7.041	-60	0	6.981,46
1010880810	MOTTA DE' CONTI	13.866	2.773	2.413	-20	0	2.392,96
1010880870	OLCENENGO	34.973	6.995	6.995	-59	0	6.935,20
1010880880	OLDENICO	12.181	2.436	1.943	-16	0	1.926,68
1010880890	PALAZZOLO VERCELLESE	34.212	6.842	5.562	-47	0	5.514,38
1010880900	PERTENGO	7.047	1.409	1.178	-10	0	1.168,02
1010880920	PEZZANA	20.905	4.181	4.181	-35	0	4.145,43
1010880950	PILA	9.473	1.895	1.895	-16	0	1.878,55
1010880960	PIODE	11.689	2.338	2.084	-18	0	2.066,15
1010881010	POSTUA	21.055	4.211	3.510	-30	0	3.480,34
1010881030	PRAROLO	28.634	5.727	5.168	-44	0	5.123,81
1010881060	QUARONA	160.010	32.002	25.227	-214	0	25.012,96
1010881070	QUINTO VERCELLESE	16.215	3.243	2.511	-21	0	2.489,39
1010881090	RASSA	6.717	1.343	1.311	63	0	1.373,57
1010881100	RIMA SAN GIUSEPPE	3.423	685	685	-6	0	678,81
1010881110	RIMASSO	4.281	856	856	-7	0	848,89
1010881120	RIMELLA	6.275	1.255	1.255	-11	0	1.244,45
1010881130	RIVA VALDOBBIÀ	19.955	3.991	3.991	-34	0	3.957,23
1010881140	RIVE	13.794	2.759	2.439	-21	0	2.418,30
1010881150	ROASIO	47.311	9.462	9.462	-80	0	9.381,92
1010881170	RONSECCO	69.429	13.886	13.886	-118	0	13.768,05
1010881200	ROSSA	1.476	295	295	-3	0	292,62
1010881210	ROVASENDA	35.125	7.025	5.379	-46	0	5.333,08
1010881220	SABBIA	5.440	1.088	1.088	-9	0	1.078,85
1010881250	SALASCO	8.537	1.707	1.432	-12	0	1.420,25
1010881260	SALI VERCELLESE	6.633	1.327	1.168	-10	0	1.158,37
1010881270	SALUGGIA	167.423	33.485	33.271	-282	0	32.988,27
1010881300	SAN GERMANO VERCELLESE	61.579	12.316	9.750	-83	0	9.667,74
1010881301	SAN GIACOMO VERCELLESE	9.353	1.871	1.871	90	0	1.960,23
1010881320	SANTHIA'	275.913	55.183	39.832	-338	0	39.494,20
1010881330	SCOPA	13.220	2.644	2.497	-21	0	2.475,56
1010881340	SCOPELLO	60.789	12.158	11.773	-100	0	11.672,95
1010881360	SERRAVALLE SESIA	157.839	31.568	25.621	-217	0	25.403,79
1010881410	STROPIANA	16.492	3.298	3.298	-28	0	3.270,44
1010881450	TRICERRO	24.983	4.997	4.793	-41	0	4.752,65
1010881460	TRINO	262.863	52.573	47.105	-400	0	46.705,43
1010881480	TRONZANO VERCELLESE	165.850	33.170	33.170	-281	0	32.888,65
1010881500	VALDUGGIA	76.306	15.261	12.580	-107	0	12.473,46
1010881540	VARALLO	338.898	67.780	59.880	-508	0	59.372,14
1010881560	VERCELLI	2.290.472	458.094	368.014	-3.123	17.636	382.527,97
1010881610	VILLARBOIT	18.422	3.684	3.354	-28	0	3.325,12
1010881620	VILLATA	95.761	19.152	19.152	-163	0	18.989,68
1010881640	VOCCA	8.683	1.737	1.737	83	0	1.819,83
1010960010	AILOCHE	4.874	975	975	-8	0	966,61
1010960020	ANDORNO MICCA	98.402	19.680	18.804	-160	0	18.643,96
1010960030	BENNA	36.798	7.360	5.010	-43	0	4.967,33
1010960040	BIELLA	2.103.484	420.697	334.992	-2.842	-13.346	318.803,44
1010960050	BIOGLIO	22.311	4.462	4.462	-38	0	4.424,34
1010960060	BORRIANA	26.361	5.272	4.076	-35	0	4.041,79
1010960070	BRUSNENGO	66.619	13.324	9.191	-78	0	9.113,34
1010960080	CALLABIANA	5.492	1.098	1.098	53	0	1.151,03
1010960090	CAMANDONA	11.874	2.375	2.375	-20	0	2.354,56
1010960100	CAMBURZANO	33.057	6.611	4.574	-39	0	4.534,73
1010960110	CAMPIGLIA CERVO	12.805	2.561	2.561	-22	0	2.539,32
1010960120	CANDELO	187.255	37.451	36.486	-310	0	36.176,38



Codice Ministero dell'Interno	COMUNE	STIMA RIDUZIONE DI 2.500 MLN SECONDO CRITERI DL 95/2012	CONTRIBUTO MASSIMO APPLICABILE A CARICO DEI COMUNI (20% di (a); 10% di (a) se terremotato)	CONTRIBUTO CALCOLATO SU MEDIA SIOPE 2011/13 di Tab. A o importo di colonna b)	INCREMENTO O MINORE RIDUZIONE DEL 5% per Tempi medi di pagamento	INCREMENTO O MINORE RIDUZIONE DEL 5% per Consip e altri canali	CONTRIBUTO COMPLESSIVO A CARICO DEL COMUNE
			a	b	c	d	e
1010960130	CAPRILE	8.264	1.653	1.507	-13	0	1.494,37
1010960140	CASAPINTA	16.636	3.327	2.369	114	0	2.482,04
1010960150	CASTELLETO CERVO	40.355	8.071	4.318	-37	0	4.281,73
1010960160	CAVAGLIA'	160.774	32.155	25.662	-218	0	25.444,34
1010960170	CERRETO CASTELLO	39.132	7.826	6.979	-59	0	6.919,43
1010960180	CERRIONE	87.276	17.455	17.455	-148	0	17.307,14
1010960190	COGGIOLA	97.103	19.421	19.421	-165	0	19.255,85
1010960200	COSSATO	384.849	76.970	61.220	-519	-2.439	58.261,62
1010960210	CREVACUORE	159.979	31.996	29.994	-254	0	29.739,23
1010960220	CROSA	9.119	1.824	1.490	-13	0	1.477,64
1010960230	CURINO	11.867	2.373	2.373	-20	0	2.353,27
1010960240	DONATO	26.416	5.283	4.196	-36	0	4.160,24
1010960250	DORZANO	19.703	3.941	2.587	-22	0	2.565,39
1010960260	GAGLIANICO	211.896	42.379	38.387	-326	0	38.061,64
1010960270	GIFFLENGA	5.216	1.043	906	-8	0	898,47
1010960280	GRAGLIA	57.215	11.443	8.220	-70	0	8.150,31
1010960290	LESSONA	68.689	13.738	9.954	-84	0	9.869,64
1010960300	MAGNANO	17.896	3.579	2.718	-23	0	2.694,86
1010960310	MASSAZZA	30.315	6.063	5.912	-50	0	5.862,11
1010960320	MASSERANO	82.967	16.593	13.825	-117	0	13.707,86
1010960330	MEZZANA MORTIGLIENGO	23.743	4.749	4.749	228	0	4.976,12
1010960340	MIAGLIANO	25.826	5.165	4.291	-36	0	4.254,45
1010960350	MONGRANDO	147.831	29.566	24.659	-209	0	24.449,61
1010960351	MOSSO	32.008	6.402	6.402	-54	0	6.347,38
1010960370	MOTTALCIATA	39.668	7.934	5.314	-45	0	5.268,75
1010960380	MUZZANO	13.770	2.754	2.754	-23	0	2.730,58
1010960390	NETRO	28.872	5.774	4.448	-38	0	4.409,85
1010960400	OCCHIEPPO INFERIORE	151.813	30.363	30.363	-258	0	30.105,07
1010960410	OCCHIEPPO SUPERIORE	112.985	22.597	22.597	-192	0	22.405,26
1010960420	PETTINENGO	40.879	8.176	8.176	-69	0	8.106,53
1010960430	PIATTO	17.823	3.565	3.533	-30	0	3.503,17
1010960440	PIEDICAVALLLO	13.265	2.653	2.504	-21	0	2.482,61
1010960460	POLLONE	68.119	13.624	10.984	-93	0	10.890,65
1010960470	PONDERANO	185.926	37.185	23.567	-200	0	23.367,03
1010960480	PORTULA	48.312	9.662	7.537	-64	0	7.473,39
1010960490	PRALUNGO	90.077	18.015	12.148	-103	0	12.044,57
1010960500	PRAY	88.201	17.640	13.877	-118	0	13.759,70
1010960510	QUAREGNA	35.963	7.193	7.193	-61	0	7.131,64
1010960520	QUITTENGO	10.699	2.140	1.625	-14	0	1.611,32
1010960530	RONCO BIELLESE	120.086	24.017	24.017	-204	0	23.813,41
1010960540	ROPPOLO	28.340	5.668	4.270	-36	0	4.233,76
1010960550	ROSAZZA	9.978	1.996	1.950	-17	0	1.933,48
1010960560	SAGLIANO MICCA	49.485	9.897	7.491	-64	0	7.427,53
1010960570	SALA BIELLESE	24.460	4.892	4.540	-39	0	4.501,41
1010960580	SALUSSOLA	69.758	13.952	11.850	-101	0	11.749,64
1010960590	SANDIGLIANO	100.991	20.198	15.967	-135	0	15.831,85
1010960600	SAN PAOLO CERVO	9.840	1.968	1.221	-10	0	1.210,34
1010960610	SELVE MARCONE	5.406	1.081	1.081	-9	0	1.072,09
1010960620	SOPRANA	14.052	2.810	2.810	-24	0	2.786,56
1010960630	SORDEVOLO	56.843	11.369	11.369	-96	0	11.272,14
1010960640	SOSTEGNO	27.033	5.407	5.407	-46	0	5.360,77
1010960650	STRONA	36.432	7.286	7.286	-62	0	7.224,53
1010960660	TAVIGLIANO	27.928	5.586	5.168	-44	0	5.124,62
1010960670	TERNENGO	14.652	2.930	2.108	-18	0	2.090,26
1010960680	TOLLENGNO	81.126	16.225	11.650	-99	0	11.551,52
1010960690	TORRAZZO	10.691	2.138	1.594	76	0	1.670,69
1010960700	TRIVERO	149.319	29.864	29.864	-253	0	29.610,31
1010960710	VALDENGO	109.450	21.890	19.164	-163	0	19.001,85
1010960720	VALLANZENGO	6.017	1.203	1.203	-10	0	1.193,23
1010960730	VALLE MOSSO	95.352	19.070	19.070	-162	0	18.908,62
1010960740	VALLE SAN NICOLAIO	23.603	4.721	4.721	-40	0	4.680,58
1010960750	VEGLIO	13.233	2.647	2.647	-22	0	2.624,22
1010960760	VERRONE	110.634	22.127	22.127	-188	0	21.938,99
1010960770	VIGLIANO BIELLESE	221.043	44.209	28.188	-239	0	27.948,46
1010960780	VILLA DEL BOSCO	12.886	2.577	1.370	66	0	1.435,51
1010960790	VILLANOVA BIELLESE	10.406	2.081	1.825	-15	0	1.809,20
1010960800	VIVERONE	76.578	15.316	11.800	-100	0	11.699,49
1010960810	ZIMONE	18.607	3.721	3.721	-32	0	3.689,92
1010960820	ZUBIENA	43.802	8.760	7.717	-65	0	7.651,31
1010960830	ZUMAGLIA	35.428	7.086	5.525	-47	0	5.478,53
1011020010	ANTRONA SCHIERANCO	30.100	6.020	6.020	-51	0	5.968,90
1011020020	ANZOLA D'OSSOLA	30.373	6.075	5.724	-49	0	5.675,46
1011020030	ARIZZANO	76.625	15.325	8.559	-73	0	8.486,03
1011020040	AROLA	10.086	2.017	1.428	-12	0	1.415,84
1011020050	AURANO	12.588	2.518	2.003	-17	0	1.986,24
1011020060	BACENO	36.766	7.353	7.353	-62	0	7.290,73



Codice Ministero dell'Interno	COMUNE	STIMA RIDUZIONE DI 2.500 MLN SECONDO CRITERI DL 95/2012	CONTRIBUTO MASSIMO APPLICABILE A CARICO DEI COMUNI (20% di (a); 10% di (a) se terremotato)	CONTRIBUTO CALCOLATO SU MEDIA SIOPE 2011/13 di Tab. A o importo di colonna b)	INCREMENTO O MINORE RIDUZIONE DEL 5% per Tempi medi di pagamento	INCREMENTO O MINORE RIDUZIONE DEL 5% per Consip e altri canali	CONTRIBUTO COMPLESSIVO A CARICO DEL COMUNE
		a	b	c	d	e	f = c+d+e
1011020070	BANNIO ANZINO	29.136	5.827	5.827	-49	0	5.777,74
1011020080	BAVENO	324.407	64.881	49.148	-417	0	48.730,52
1011020090	BEE	24.620	4.924	4.517	-38	0	4.479,16
1011020100	BELGIRATE	36.507	7.301	6.110	-52	0	6.058,42
1011020110	BEURA-CARDEZZA	51.162	10.232	10.232	-87	0	10.145,61
1011020120	BOGNANCO	27.697	5.539	4.437	-38	0	4.399,13
1011020130	BROVELLO-CARPUGNINO	38.735	7.747	5.506	-47	0	5.459,53
1011020140	CALASCA-CASTIGLIONE	19.656	3.931	3.678	-31	0	3.647,10
1011020150	CAMBIASCA	54.967	10.993	8.844	-75	0	8.769,16
1011020160	CANNERO RIVIERA	100.525	20.105	20.105	-171	0	19.934,38
1011020170	CANNOBIO	272.515	54.503	34.023	-289	0	33.734,22
1011020180	CAPREZZO	10.607	2.121	1.663	-14	0	1.649,37
1011020190	CASALE CORTE CERRO	133.623	26.725	22.799	-193	0	22.605,09
1011020200	CAVAGLIO-SPOCCIA	12.802	2.560	1.602	-14	0	1.588,74
1011020210	CEPPO MORELLI	12.313	2.463	2.463	-21	0	2.441,79
1011020220	CESARA	24.324	4.865	3.896	-33	0	3.863,05
1011020230	COSSOGNO	28.730	5.746	5.746	-49	0	5.697,17
1011020240	CRAVEGGIA	70.399	14.080	10.431	500	0	10.930,98
1011020250	CREVOLA D'OSSOLA	115.754	23.151	23.151	-196	0	22.954,27
1011020260	CRODO	48.384	9.677	9.677	-82	0	9.594,68
1011020270	CURSOLO-ORASSO	12.497	2.499	2.442	-21	0	2.420,87
1011020280	DOMODOSSOLA	766.129	153.226	120.098	-1.019	5.755	124.834,52
1011020290	DRUOGNO	66.839	13.368	10.464	-89	0	10.375,60
1011020300	FALMENTA	11.614	2.323	1.575	-13	0	1.561,67
1011020310	FORMAZZA	35.910	7.182	7.182	-61	0	7.121,12
1011020320	GERMAGNO	9.636	1.927	1.559	-13	0	1.545,98
1011020330	GHIFFA	90.942	18.188	17.468	-148	0	17.319,82
1011020340	GIGNESE	77.948	15.590	10.022	-85	0	9.936,97
1011020350	GRAVELLONA TOCE	198.121	39.624	39.624	-336	0	39.287,97
1011020360	GURRO	17.755	3.551	3.551	-30	0	3.520,85
1011020370	INTRAGNA	8.139	1.628	1.075	-9	0	1.066,00
1011020380	LOREGLIA	15.197	3.039	2.431	-21	0	2.410,41
1011020390	MACUGNAGA	62.730	12.546	12.546	-106	0	12.439,51
1011020400	MADONNA DEL SASSO	17.430	3.486	2.989	-25	0	2.963,33
1011020410	MALESCO	66.999	13.400	10.121	-86	0	10.034,79
1011020420	MASERA	42.400	8.480	5.633	-48	0	5.585,57
1011020430	MASSIOLA	8.715	1.743	1.310	63	0	1.372,69
1011020440	MERGOZZO	112.878	22.576	18.017	-153	0	17.864,14
1011020450	MIAZZINA	22.557	4.511	4.511	-38	0	4.473,03
1011020460	MONTECRETESE	49.194	9.839	8.387	-71	0	8.316,26
1011020470	MONTESCHENO	17.054	3.411	2.925	-25	0	2.900,54
1011020480	NONIO	34.566	6.913	5.726	-49	0	5.677,25
1011020490	OGGEBBIO	52.208	10.442	7.512	-64	0	7.447,87
1011020500	OMEGNA	533.085	106.617	67.621	3.241	-2.694	68.167,12
1011020510	ORNAVASSO	128.270	25.654	22.741	1.090	0	23.830,67
1011020520	PALLANZENO	43.741	8.748	7.271	-62	0	7.209,75
1011020530	PIEDIMULERA	63.685	12.737	9.442	-80	0	9.362,37
1011020540	PIEVE VERGONTE	72.372	14.474	14.474	-123	0	14.351,55
1011020550	PREMENO	43.155	8.631	7.014	-60	0	6.954,51
1011020560	PREMIA	40.489	8.098	6.830	-58	0	6.771,64
1011020570	PREMOSELLO-CHIOVENDA	189.216	37.843	37.843	-321	0	37.522,08
1011020580	QUARNA SOPRA	12.353	2.471	2.163	-18	0	2.144,79
1011020590	QUARNA SOTTO	16.515	3.303	2.403	-20	0	2.382,40
1011020600	RE	36.052	7.210	4.747	-40	0	4.706,79
1011020610	SAN BERNARDINO VERBANO	41.099	8.220	7.621	-65	0	7.556,38
1011020620	SANTA MARIA MAGGIORE	95.275	19.055	13.147	-112	0	13.035,34
1011020630	SEMPIANA	9.015	1.803	1.803	-15	0	1.787,75
1011020640	STRESA	212.217	42.443	42.443	-360	0	42.083,20
1011020650	TOCENO	29.583	5.917	4.610	-39	0	4.571,06
1011020660	TRAREGO VIGGIONA	29.738	5.948	5.948	-50	0	5.897,11
1011020670	TRASQUERA	22.154	4.431	4.327	-37	0	4.289,81
1011020680	TRONTANO	64.251	12.850	12.850	-109	0	12.741,21
1011020690	VALSTRONA	43.009	8.602	6.703	-57	0	6.645,82
1011020700	VANZONE CON SAN CARLO	19.032	3.806	3.785	-32	0	3.753,31
1011020710	VARZO	99.701	19.940	15.905	-135	0	15.770,26
1011020720	VERBANIA	1.133.073	226.615	226.615	-1.923	-9.028	215.663,55
1011020730	VIGANELLA	9.490	1.898	1.805	-15	0	1.790,03
1011020740	VIGNONE	44.358	8.872	7.838	-67	0	7.771,72
1011020750	VILLADOSSOLA	165.452	33.090	33.090	-281	0	32.809,58
1011020760	VILLETTE	11.474	2.295	1.640	-14	0	1.625,83
1011020770	VOGOGNA	110.055	22.011	16.635	-141	0	16.494,13
1030120010	ADRARA SAN MARTINO	65.621	13.124	11.665	559	0	12.223,52
1030120020	ADRARA SAN ROCCO	32.614	6.523	6.523	-55	0	6.467,47
1030120030	ALBANO SANT'ALESSANDRO	246.026	49.205	41.967	-356	0	41.611,39
1030120040	ALBINO	573.027	114.605	88.241	-749	4.229	91.720,75
1030120041	ALGUA	19.498	3.900	3.637	-31	0	3.605,90



Codice Ministero dell'Interno	COMUNE	STIMA RIDUZIONE DI 2.500 MLN SECONDO CRITERI DL 95/2012	CONTRIBUTO MASSIMO APPLICABILE A CARICO DEI COMUNI (20% di (a); 10% di (a) se terremotato)	CONTRIBUTO CALCOLATO SU MEDIA SIOPE 2011/13 di Tab. A o importo di colonna b)	INCREMENTO O MINORE RIDUZIONE DEL 5% per Tempi medi di pagamento	INCREMENTO O MINORE RIDUZIONE DEL 5% per Consip e altri canali	CONTRIBUTO COMPLESSIVO A CARICO DEL COMUNE
		a	b	c	d	e	f = c+d+e
1030120050	ALME'	76.857	15.371	13.812	-117	0	13.694,44
1030120070	ALMENNO SAN BARTOLOMEO	153.536	30.707	28.110	-239	0	27.871,96
1030120080	ALMENNO SAN SALVATORE	130.213	26.043	26.043	-221	0	25.821,65
1030120090	ALZANO LOMBARDO	322.851	64.570	64.570	-548	3.094	67.116,80
1030120100	AMBIVERE	84.812	16.962	14.649	-124	0	14.524,85
1030120110	ANTEGNATE	144.843	28.969	28.969	-246	0	28.722,75
1030120120	ARCENE	153.085	30.617	29.138	-247	0	28.890,69
1030120130	ARDESIO	100.426	20.085	18.000	-153	0	17.846,82
1030120140	ARZAGO D'ADDA	100.127	20.025	18.080	-153	0	17.926,14
1030120150	AVERARA	12.095	2.419	2.419	-21	0	2.398,53
1030120160	AVIATICO	36.536	7.307	7.307	-62	0	7.245,11
1030120170	AZZANO SAN PAOLO	268.667	53.733	44.778	-380	0	44.398,43
1030120180	AZZONE	13.548	2.710	2.371	-20	0	2.351,36
1030120181	BAGNATICA	158.505	31.701	25.827	-219	0	25.607,80
1030120190	BARBATA	27.547	5.509	4.962	-42	0	4.920,33
1030120200	BARIANO	120.747	24.149	18.575	-158	0	18.417,74
1030120210	BARZANA	47.937	9.587	9.587	-81	0	9.506,05
1030120220	BEDULITA	18.682	3.736	3.673	-31	0	3.641,43
1030120230	BERBENNO	79.031	15.806	12.291	-104	0	12.186,57
1030120240	BERGAMO	6.899.606	1.379.921	813.669	-6.904	38.994	845.758,32
1030120250	BERZO SAN FERMO	40.143	8.029	8.029	-68	0	7.960,44
1030120251	BIANZANO	24.374	4.875	4.841	-41	0	4.800,22
1030120260	BIELLO	3.896	779	779	-7	0	772,51
1030120270	BOLGARE	196.913	39.383	35.590	-302	0	35.288,27
1030120280	BOLTIERE	159.416	31.883	23.579	-200	0	23.378,88
1030120290	BONATE SOPRA	200.576	40.115	33.808	-287	0	33.520,74
1030120300	BONATE SOTTO	124.832	24.966	20.623	-175	0	20.448,10
1030120310	BORGO DI TERZO	4.420	884	540	-5	0	535,69
1030120320	BOSSICO	23.544	4.709	4.709	-40	0	4.668,87
1030120330	BOTTANUCO	143.822	28.764	22.565	-191	0	22.373,58
1030120331	BRACCA	30.380	6.076	6.076	-52	0	6.024,54
1030120350	BRANZI	50.915	10.183	10.183	-86	0	10.096,62
1030120360	BREMBATE	280.045	56.009	43.523	-369	0	43.153,79
1030120370	BREMBATE DI SOPRA	641.160	128.232	128.232	-1.088	0	127.144,02
1030120390	BRIGNANO GERA D'ADDA	186.064	37.213	32.406	-275	0	32.131,18
1030120400	BRUMANO	8.759	1.752	1.752	-15	0	1.736,98
1030120401	BRUSAPORTO	155.047	31.009	27.169	-231	0	26.938,62
1030120410	CALCINATE	202.258	40.452	35.799	-304	0	35.494,89
1030120420	CALCIO	176.846	35.369	30.451	-258	0	30.192,15
1030120440	CALUSCO D'ADDA	291.551	58.310	49.928	-424	0	49.504,05
1030120450	CALVENZANO	145.945	29.189	26.213	-222	0	25.990,76
1030120460	CAMERATA CORNELLO	32.503	6.501	6.501	312	0	6.812,10
1030120470	CANONICA D'ADDA	127.039	25.408	19.254	-163	0	19.090,91
1030120480	CAPIZZONE	34.937	6.987	3.837	-33	0	3.804,78
1030120490	CAPRIATE SAN GERVASIO	185.424	37.085	32.744	-278	0	32.466,52
1030120500	CAPRINO BERGAMASCO	117.805	23.561	23.029	-195	0	22.833,65
1030120510	CARAVAGGIO	718.185	143.637	129.625	-1.100	6.212	134.737,63
1030120530	CAROBBIO DEGLI ANGELI	133.058	26.612	26.310	-223	0	26.086,76
1030120540	CARONA	30.913	6.183	6.183	-52	0	6.130,21
1030120550	CARVICO	117.383	23.477	23.477	-199	0	23.277,37
1030120560	CASAZZA	122.342	24.468	22.267	-189	0	22.078,39
1030120570	CASIRATE D'ADDA	121.963	24.393	24.393	-207	0	24.185,61
1030120580	CASNIGO	91.152	18.230	17.068	-145	0	16.922,72
1030120590	CASSIGLIO	7.868	1.574	1.574	-13	0	1.560,19
1030120600	CASTELLI CALEPIO	274.721	54.944	52.399	-445	0	51.954,70
1030120610	CASTEL ROZZONE	84.197	16.839	14.053	-119	0	13.933,99
1030120620	CASTIONE DELLA PRESOLANA	215.070	43.014	35.295	-299	0	34.995,87
1030120630	CASTRO	49.146	9.829	9.829	-83	0	9.745,79
1030120640	CAVERNAGO	100.728	20.146	18.312	-155	0	18.156,93
1030120641	CAZZANO SANT'ANDREA	41.417	8.283	7.304	-62	0	7.241,66
1030120650	CENATE SOPRA	81.290	16.258	16.115	-137	0	15.978,23
1030120660	CENATE SOTTO	131.325	26.265	25.651	-218	0	25.433,63
1030120670	CENE	215.272	43.054	41.126	-349	0	40.777,42
1030120680	CERETE	44.996	8.999	5.914	-50	0	5.864,31
1030120690	CHIGNOLO D'ISOLA	108.486	21.697	17.087	-145	0	16.942,47
1030120700	CHIUDUNO	182.934	36.587	27.484	-233	0	27.250,75
1030120710	CISANO BERGAMASCO	181.367	36.273	30.014	-255	0	29.759,46
1030120720	CISERANO	218.469	43.694	32.525	-276	0	32.249,20
1030120730	CIVIDATE AL PIANO	158.828	31.766	31.766	-270	0	31.496,12
1030120740	CLUSONE	302.777	60.555	57.173	-485	0	56.688,12
1030120750	COLERE	42.931	8.586	8.586	-73	0	8.513,39
1030120760	COLOGNO AL SERIO	417.125	83.425	83.425	-708	3.998	86.715,09
1030120770	COLZATE	73.427	14.685	11.564	-98	0	11.465,94
1030120780	COMUN NUOVO	146.624	29.325	29.325	-249	0	29.076,02
1030120790	CORNA IMAGNA	16.665	3.333	3.333	-28	0	3.304,63
1030120791	CORNALBA	22.504	4.501	4.142	-35	0	4.106,76



Codice Ministero dell'Interno	COMUNE	STIMA RIDUZIONE DI 2.500 MLN SECONDO CRITERI DL 95/2012	CONTRIBUTO MASSIMO APPLICABILE A CARICO DEI COMUNI (20% di (a); 10% di (a) se terremotato)	CONTRIBUTO CALCOLATO SU MEDIA SIOPE 2011/13 di Tab. A o importo di colonna b)	INCREMENTO O MINORE RIDUZIONE DEL 5% per Tempi medi di pagamento	INCREMENTO O MINORE RIDUZIONE DEL 5% per Consip e altri canali	CONTRIBUTO COMPLESSIVO A CARICO DEL COMUNE
		a	b	c	d	e	f = c+d+e
1030120800	CORTENUOVA	77.606	15.521	13.677	-116	0	13.560,75
1030120810	COSTA DI MEZZATE	104.409	20.882	18.427	-156	0	18.270,62
1030120811	COSTA SERINA	65.421	13.084	7.245	-61	0	7.183,76
1030120820	COSTA VALLE IMAGNA	22.178	4.436	4.328	-37	0	4.291,64
1030120830	COSTA VOLPINO	250.707	50.141	32.012	-272	0	31.740,02
1030120840	COVO	149.850	29.970	24.042	-204	0	23.837,78
1030120850	CREVARO	105.473	21.095	17.166	-146	0	17.020,19
1030120860	CURNO	302.218	60.444	48.079	-408	0	47.670,73
1030120870	CUSIO	9.020	1.804	1.658	-14	0	1.643,96
1030120880	DALMINE	842.798	168.560	154.317	-1.309	7.395	160.403,11
1030120890	DOSENA	34.264	6.853	6.853	-58	0	6.794,61
1030120900	ENDINE GAIANO	71.468	14.294	13.731	-117	0	13.614,86
1030120910	ENRATICO	60.583	12.117	12.117	-103	0	12.013,73
1030120930	FARA GERA D'ADDA	223.895	44.779	37.125	-315	0	36.809,93
1030120940	FARA OLIVANA CON SOLA	31.432	6.286	4.759	-40	0	4.719,09
1030120941	FILAGO	138.069	27.614	23.592	-200	0	23.391,81
1030120950	FINO DEL MONTE	34.346	6.869	5.887	-50	0	5.836,57
1030120960	FIORANO AL SERIO	120.691	24.138	22.065	-187	0	21.878,10
1030120970	FONTANELLA	127.812	25.562	25.322	-215	0	25.107,31
1030120980	FONTENO	31.280	6.256	6.154	-52	0	6.102,16
1030120990	FOPPOLO	31.563	6.313	6.313	-54	0	6.259,11
1030121000	FORESTO SPARSO	106.406	21.281	18.317	-155	0	18.161,35
1030121010	FORNOVO SAN GIOVANNI	92.388	18.478	14.433	-122	0	14.310,20
1030121020	FUIPIANO VALLE IMAGNA	10.786	2.157	2.157	-18	0	2.138,91
1030121021	GANDELLINO	39.296	7.859	6.798	-58	0	6.740,27
1030121030	GANDINO	163.689	32.738	26.786	-227	0	26.558,43
1030121040	GANDOSSO	29.326	5.865	5.865	-50	0	5.815,38
1030121050	GAVERINA TERME	33.993	6.799	6.799	-58	0	6.740,93
1030121060	GAZZANIGA	98.058	19.612	18.525	-157	0	18.367,39
1030121080	GHISALBA	235.743	47.149	40.503	-344	0	40.158,96
1030121090	GORLAGO	146.737	29.347	24.435	-207	0	24.227,64
1030121100	GORLE	197.077	39.415	33.301	-283	0	33.018,43
1030121110	GORNO	57.448	11.490	9.168	-78	0	9.090,22
1030121120	GRASSOBBIO	220.862	44.172	34.584	-293	0	34.290,87
1030121130	GROMO	72.603	14.521	12.723	-108	0	12.614,86
1030121140	GRONE	46.237	9.247	8.554	-73	0	8.481,84
1030121150	GRUMELLO DEL MONTE	233.464	46.693	42.922	-364	0	42.557,83
1030121160	ISOLA DI FONDRÀ	14.393	2.879	2.879	-24	0	2.854,14
1030121170	ISSO	35.949	7.190	5.722	-49	0	5.673,87
1030121180	LALLIO	124.045	24.809	21.323	-181	0	21.142,25
1030121190	LEFFE	132.761	26.552	22.800	-193	0	22.606,06
1030121191	LENNA	33.597	6.719	6.719	-57	0	6.662,47
1030121200	LEVATE	114.678	22.936	22.936	-195	0	22.740,92
1030121210	LOCATELLO	18.787	3.757	3.757	180	0	3.937,42
1030121220	LOVERE	263.860	52.772	44.782	-380	0	44.401,76
1030121230	LURANO	102.536	20.507	18.191	-154	0	18.037,14
1030121240	LUZZANA	6.999	1.400	687	-6	0	680,80
1030121250	MADONE	90.522	18.104	18.104	-154	0	17.950,78
1030121260	MAPPELO	148.713	29.743	29.743	-252	0	29.490,26
1030121280	MARTINENGO	289.785	57.957	50.718	-430	-2.021	48.266,69
1030121281	MEDOLAGO	74.715	14.943	13.853	-118	0	13.735,26
1030121290	MEZZOLDI	11.149	2.230	2.230	-19	0	2.210,91
1030121300	MISANO DI GERA D'ADDA	84.921	16.984	15.010	719	0	15.729,35
1030121301	MOIO DE' CALVI	14.220	2.844	2.844	-24	0	2.819,83
1030121310	MONASTEROLO DEL CASTELLO	73.751	14.750	14.750	-125	0	14.624,99
1030121311	MONTELLO	77.865	15.573	14.946	-127	0	14.819,36
1030121330	MORENGO	112.133	22.427	20.634	-175	0	20.459,16
1030121340	MORNICO AL SERIO	83.773	16.755	16.755	-142	0	16.612,42
1030121350	MOZZANICA	137.014	27.403	23.157	-196	0	22.960,46
1030121360	MOZZO	208.740	41.748	31.380	-266	0	31.114,09
1030121370	NEMBRO	282.231	56.446	56.446	-479	2.705	58.672,36
1030121390	OLMO AL BREMBO	20.964	4.193	4.193	-36	0	4.157,30
1030121400	OLTRE IL COLLE	54.077	10.815	9.490	-81	0	9.409,10
1030121401	OLTRESSENDA ALTA	5.928	1.186	1.186	-10	0	1.175,50
1030121410	ONETA	25.685	5.137	4.333	-37	0	4.296,23
1030121411	ONORE	60.966	12.193	11.689	-99	0	11.590,14
1030121420	ORIO AL SERIO	181.657	36.331	36.331	-308	0	36.023,09
1030121430	ORNICA	8.752	1.750	1.750	-15	0	1.735,59
1030121440	OSIO SOPRA	134.406	26.881	25.265	-214	0	25.050,47
1030121450	OSIO SOTTO	473.358	94.672	86.602	-735	4.150	90.017,90
1030121460	PAGAZZANO	72.909	14.582	12.159	-103	0	12.056,24
1030121470	PALADINA	130.039	26.008	24.447	-207	0	24.239,25
1030121480	PALAZZAGO	141.513	28.303	21.270	-180	0	21.089,87
1030121490	PALOSCO	161.099	32.220	32.220	1.544	0	33.763,91
1030121500	PARRE	61.997	12.399	9.458	-80	0	9.378,02
1030121510	PARZANICA	22.699	4.540	4.540	-39	0	4.501,20



Codice Ministero dell'Interno	COMUNE	STIMA RIDUZIONE DI 2.500 MLN SECONDO CRITERI DL 95/2012	CONTRIBUTO MASSIMO APPLICABILE A CARICO DEI COMUNI (20% di (a); 10% di (a) se terremotato)	CONTRIBUTO CALCOLATO SU MEDIA SIOPE 2011/13 di Tab. A o importo di colonna b)	INCREMENTO O MINORE RIDUZIONE DEL 5% per Tempi medi di pagamento	INCREMENTO O MINORE RIDUZIONE DEL 5% per Consip e altri canali	CONTRIBUTO COMPLESSIVO A CARICO DEL COMUNE
1030121520	PEDRENGO	181.190	36.238	29.345	-249	0	29.096,37
1030121530	PEIA	47.353	9.471	6.956	-59	0	6.897,10
1030121540	PIANICO	44.957	8.991	7.701	-65	0	7.636,14
1030121541	PIAZZA BREMBANA	53.767	10.753	10.332	-88	0	10.244,49
1030121542	PIARIO	24.569	4.914	4.480	-38	0	4.441,63
1030121550	PIAZZATORRE	50.795	10.159	9.551	-81	0	9.469,66
1030121560	PIAZZOLO	6.702	1.340	1.320	-11	0	1.309,08
1030121570	POGNANO	73.017	14.603	11.294	-96	0	11.198,56
1030121571	PONTE NOSSA	70.740	14.148	11.981	-102	0	11.879,01
1030121580	PONTERANICA	156.761	31.352	31.352	-266	0	31.086,21
1030121590	PONTE SAN PIETRO	268.843	53.769	53.769	-456	-2.142	51.170,24
1030121600	PONTIDA	114.608	22.922	16.804	-143	0	16.661,76
1030121610	PONTIROLO NUOVO	181.596	36.319	30.623	-260	0	30.363,08
1030121620	PRADALUNGA	107.609	21.522	18.069	-153	0	17.915,35
1030121630	PREDORE	56.878	11.376	10.359	-88	0	10.271,08
1030121640	PREMOLO	30.741	6.148	5.369	-46	0	5.323,70
1030121650	PRESEZZO	143.013	28.603	24.390	-207	0	24.183,18
1030121660	PUMENENGO	48.998	9.800	7.411	-63	0	7.348,40
1030121670	RANICA	88.656	17.731	17.731	-150	0	17.580,68
1030121680	RANZANICO	52.994	10.599	8.831	-75	0	8.756,38
1030121690	RIVA DI SOLTTO	41.991	8.398	7.008	-59	0	6.948,64
1030121720	ROGNO	89.329	17.866	16.681	-142	0	16.539,28
1030121730	ROMANO DI LOMBARDIA	521.067	104.213	80.933	-687	3.879	84.125,15
1030121740	RONCOBELLO	31.000	6.200	6.200	-53	0	6.147,40
1030121750	RONCOLA	29.933	5.987	4.518	-38	0	4.479,37
1030121760	ROTA D'IMAGNA	28.605	5.721	5.721	-49	0	5.672,38
1030121770	ROVETTA	105.162	21.032	15.984	-136	0	15.847,97
1030121780	SAN GIOVANNI BIANCO	129.577	25.915	19.217	-163	0	19.054,04
1030121800	SAN PAOLO D'ARGON	165.110	33.022	26.936	-229	0	26.707,76
1030121810	SAN PELLEGRINO TERME	176.534	35.307	31.940	-271	0	31.668,83
1030121820	SANTA BRIGIDA	23.575	4.715	4.715	-40	0	4.674,95
1030121831	SANT'OMOBONO TERME	116.552	23.310	23.310	1.117	0	24.427,45
1030121840	SARNICO	308.231	61.646	61.646	-523	0	61.123,04
1030121850	SCANZOROSCIATE	215.702	43.140	43.140	-366	0	42.774,34
1030121860	SCHILPARIO	52.076	10.415	10.415	-88	0	10.326,84
1030121870	SEDRINA	107.193	21.439	21.439	-182	0	21.256,70
1030121880	SELVINO	161.072	32.214	29.608	-251	0	29.357,15
1030121890	SERIATE	831.691	166.338	143.335	-1.216	6.869	148.987,66
1030121900	SERINA	143.085	28.617	26.603	-226	0	26.377,17
1030121910	SOLTO COLLINA	45.139	9.028	9.028	-77	0	8.951,26
1030121911	SOLZA	54.416	10.883	10.307	-87	0	10.219,88
1030121920	SONGAVAZZO	39.219	7.844	7.844	-67	0	7.777,16
1030121930	SORISOLE	225.430	45.086	34.504	-293	0	34.210,82
1030121940	SOTTO IL MONTE GIOVANNI XXIII	162.107	32.421	29.245	-248	0	28.997,22
1030121950	SOVERE	139.772	27.954	20.181	-171	0	20.009,76
1030121960	SPINONE AL LAGO	50.622	10.124	10.124	-86	0	10.038,54
1030121970	SPIRANO	201.172	40.234	35.429	-301	0	35.128,05
1030121980	STEAZZANO	351.965	70.393	56.108	-476	2.689	58.321,31
1030121990	STROZZA	32.226	6.445	5.083	-43	0	5.039,86
1030122000	SUISIO	114.064	22.813	21.046	-179	0	20.867,47
1030122010	TALEGGIO	26.176	5.235	5.235	-44	0	5.190,77
1030122020	TAVERNOLA BERGAMASCA	90.671	18.134	16.671	-141	0	16.530,01
1030122030	TELGATE	197.749	39.550	35.465	-301	0	35.164,28
1030122040	TERNO D'ISOLA	199.403	39.881	34.543	-293	0	34.249,66
1030122050	TORRE BOLDONE	150.940	30.188	30.188	-256	0	29.931,93
1030122070	TORRE DE' ROVERI	84.292	16.858	15.037	-128	0	14.909,13
1030122080	TORRE PALLAVICINA	29.348	5.870	5.870	-50	0	5.819,89
1030122090	TRESCORE BALNEARIO	332.342	66.468	63.905	-542	0	63.362,57
1030122100	TREVIGLIO	1.338.632	267.726	198.982	-1.688	-7.927	189.366,25
1030122110	TREVILO	328.265	65.653	65.653	-557	3.146	68.242,26
1030122120	UBIALE CLANEZZO	45.363	9.073	8.279	-70	0	8.209,21
1030122130	URGNANO	280.504	56.101	56.101	-476	0	55.624,82
1030122140	VALBONDIONE	94.192	18.838	18.838	-160	0	18.678,58
1030122145	VAL BREMBILLA	139.872	27.974	26.091	-221	0	25.870,04
1030122150	VALBREMBO	114.531	22.906	21.486	-182	0	21.304,09
1030122151	VALGOGGIO	25.956	5.191	5.191	-44	0	5.147,18
1030122160	VALLEVE	20.838	4.168	4.168	-35	0	4.132,16
1030122161	VALNEGRA	19.102	3.820	3.820	-32	0	3.787,92
1030122180	VALTORTA	22.871	4.574	4.574	-39	0	4.535,44
1030122190	VEDESETA	11.161	2.232	2.232	-19	0	2.213,19
1030122210	VERDELLINO	229.043	45.809	38.959	-331	0	38.627,95
1030122220	VERDELLO	195.267	39.053	31.936	-271	0	31.664,85
1030122230	VERTOVA	125.529	25.106	20.814	-177	0	20.636,96
1030122240	VIADANICA	45.531	9.106	7.776	-66	0	7.710,39
1030122250	VIGANO SAN MARTINO	4.920	984	619	-5	0	613,97
1030122260	VIGOLO	30.152	6.030	5.482	-47	0	5.435,03




Codice Ministero dell'Interno	COMUNE	STIMA RIDUZIONE DI 2.500 MLN SECONDO CRITERI DL 95/2012	CONTRIBUTO MASSIMO APPLICABILE A CARICO DEI COMUNI (20% di (a); 10% di (a) se terremotato)	CONTRIBUTO CALCOLATO SU MEDIA SIOPE 2011/13 di Tab. A o importo di colonna b)	INCREMENTO O MINORE RIDUZIONE DEL 5% per Tempi medi di pagamento	INCREMENTO O MINORE RIDUZIONE DEL 5% per Consip e altri canali	CONTRIBUTO COMPLESSIVO A CARICO DEL COMUNE
		a	b	c	d	e	f = c+d+e
1030122270	VILLA D'ADDA	113.272	22.654	22.654	-192	0	22.462,26
1030122271	VILLA D'ALME'	107.471	21.494	20.313	-172	0	20.140,16
1030122280	VILLA DI SERIO	143.418	28.684	26.103	-221	0	25.881,47
1030122290	VILLA D'OGNA	59.605	11.921	9.445	-80	0	9.364,87
1030122300	VILLONGO	190.647	38.129	33.374	-283	0	33.090,79
1030122310	VILMINORE DI SCALVE	64.472	12.894	11.069	-94	0	10.974,91
1030122320	ZANOBBI	59.633	11.927	9.645	-82	0	9.563,23
1030122330	ZANICA	258.869	51.774	41.459	-352	0	41.107,69
1030122340	ZOGNO	257.381	51.476	51.476	-437	0	51.039,44
1030150010	ACQUAFREDDA	49.504	9.901	8.572	-73	0	8.499,75
1030150020	ADRO	214.550	42.910	36.395	-309	0	36.086,52
1030150030	AGNOSINE	82.801	16.560	14.580	-124	0	14.455,81
1030150040	ALFIANELLO	85.188	17.038	17.038	-145	0	16.893,03
1030150050	ANFO	21.553	4.311	3.275	-28	0	3.247,39
1030150060	ANGOLO TERME	83.125	16.625	13.486	-114	0	13.371,68
1030150061	ARTOGNE	193.677	38.735	38.113	-323	0	37.790,04
1030150062	AZZANO MELLA	111.646	22.329	20.118	-171	0	19.947,03
1030150070	BAGNOLO MELLA	419.085	83.817	71.352	3.419	3.419	78.191,37
1030150080	BAGOLINO	163.897	32.779	27.651	-235	0	27.416,18
1030150090	BARBARIGA	74.946	14.989	11.744	-100	0	11.644,18
1030150091	BARGHE	45.314	9.063	5.569	-47	0	5.521,99
1030150100	BASSANO BRESCIANO	97.419	19.484	19.181	-163	0	19.018,65
1030150110	BEDIZOLE	477.379	95.476	79.276	-673	-3.158	75.445,36
1030150120	BERLINGO	94.561	18.912	14.250	-121	0	14.128,64
1030150130	BERZO DEMO	50.513	10.103	7.684	-65	0	7.618,62
1030150140	BERZO INFERIORE	86.907	17.381	14.616	-124	0	14.491,69
1030150150	BIENNO	164.148	32.830	28.859	-245	0	28.613,64
1030150160	BIONE	39.529	7.906	6.903	-59	0	6.844,26
1030150170	BORG SAN GIACOMO	158.925	31.785	26.334	-223	0	26.110,39
1030150180	BORGOSATOLLO	273.936	54.787	41.730	-354	0	41.375,46
1030150190	BORNO	137.075	27.415	27.256	-231	0	27.024,56
1030150200	BOTTICINO	385.405	77.081	74.170	-629	3.554	77.095,09
1030150210	BOVEGNO	46.152	9.230	9.230	-78	0	9.152,09
1030150220	BOVEZZO	243.035	48.607	42.768	-363	0	42.405,18
1030150230	BRANDICO	46.823	9.365	7.381	-63	0	7.318,39
1030150240	BRAONE	22.378	4.476	3.706	-31	0	3.674,31
1030150250	BRENO	244.759	48.952	39.614	-336	0	39.278,01
1030150260	BRESCIA	14.367.385	2.873.477	2.230.660	-18.927	-88.869	2.122.863,29
1030150270	BRIONE	28.065	5.613	4.959	-42	0	4.916,61
1030150271	CAINO	28.764	5.753	5.671	-48	0	5.622,40
1030150280	CALCINATO	511.102	102.220	102.220	-867	4.899	106.251,81
1030150290	CALVAGESE DELLA RIVIERA	132.733	26.547	21.225	-180	0	21.044,65
1030150300	CALVISANO	260.987	52.197	41.212	-350	0	40.862,66
1030150310	CAPO DI PONTE	94.575	18.915	15.527	-132	0	15.394,93
1030150320	CAPOVALLE	16.016	3.203	2.773	-24	0	2.749,78
1030150330	CAPRIANO DEL COLLE	161.490	32.298	29.556	-251	0	29.305,03
1030150340	CAPRIOLO	293.842	58.768	47.045	-399	0	46.645,67
1030150350	CARPENEDOLO	198.863	39.773	39.773	-337	-1.585	37.850,52
1030150360	CASTEGNATO	284.032	56.806	47.437	-403	0	47.034,05
1030150370	CASTELCOVATI	173.180	34.636	31.868	-270	0	31.597,15
1030150380	CASTEL MELLA	302.815	60.563	58.222	-494	2.790	60.517,94
1030150390	CASTENEDOLO	431.783	86.357	67.090	-569	-2.673	63.848,14
1030150400	CASTO	60.577	12.115	11.365	-96	0	11.268,58
1030150410	CASTREZZATO	158.448	31.690	31.690	-269	0	31.420,73
1030150420	CAZZAGO SAN MARTINO	312.554	62.511	62.511	-530	2.996	64.976,13
1030150430	CEDEGOLO	54.576	10.915	10.909	-93	0	10.816,87
1030150440	CELLATICA	223.995	44.799	40.824	-346	0	40.477,29
1030150450	CERVENO	33.249	6.650	6.224	-53	0	6.171,61
1030150460	CETO	54.716	10.943	8.586	-73	0	8.512,83
1030150461	CEVO	45.433	9.087	9.087	-77	0	9.009,55
1030150470	CHIARI	711.715	142.343	142.343	-1.208	6.822	147.956,76
1030150480	CIGOLE	54.293	10.859	10.550	-90	0	10.460,29
1030150490	CIMBERGO	17.089	3.418	2.681	-23	0	2.658,74
1030150500	CIVIDATE CAMUNO	217.749	43.550	43.550	-370	0	43.180,37
1030150510	COCCAGLIO	260.533	52.107	49.673	-421	0	49.251,39
1030150520	COLLEBEATO	180.912	36.182	29.527	-251	0	29.275,99
1030150530	COLLIO	46.741	9.348	9.348	-79	0	9.268,80
1030150540	COLOGNE	293.827	58.765	47.571	-404	0	47.167,08
1030150550	COMEZZANO-CIZZAGO	134.273	26.855	22.954	-195	0	22.759,00
1030150560	CONCESIO	440.933	88.187	87.734	4.205	4.205	96.143,21
1030150570	CORTE FRANCA	234.629	46.926	39.623	1.899	0	41.521,48
1030150580	CORTENO GOLGI	150.602	30.120	30.120	-256	0	29.864,90
1030150590	CORZANO	45.786	9.157	7.479	-63	0	7.415,62
1030150600	DARFO BOARIO TERME	406.285	81.257	81.257	-689	3.894	84.461,68
1030150610	DELLO	125.928	25.186	25.186	-214	0	24.971,85
1030150620	DESENZANO DEL GARDA	1.542.662	308.532	245.902	-2.086	11.784	255.600,29



Codice Ministero dell'Interno	COMUNE	STIMA RIDUZIONE DI 2.500 MLN SECONDO CRITERI DL 95/2012	CONTRIBUTO MASSIMO APPLICABILE A CARICO DEI COMUNI (20% di (a); 10% di (a) se terremotato)	CONTRIBUTO CALCOLATO SU MEDIA SIOPE 2011/13 di Tab. A o importo di colonna b)	INCREMENTO O MINORE RIDUZIONE DEL 5% per Tempi medi di pagamento	INCREMENTO O MINORE RIDUZIONE DEL 5% per Consip e altri canali	CONTRIBUTO COMPLESSIVO A CARICO DEL COMUNE
		a	b	c	d	e	f = c+d+e
1030150630	EDOLO	227.278	45.456	41.256	-350	0	40.906,36
1030150640	ERBUSCO	230.797	46.159	46.159	-392	0	45.767,76
1030150650	ESINE	154.773	30.955	20.520	-174	0	20.345,79
1030150660	FIESSE	64.527	12.905	11.742	-100	0	11.642,01
1030150661	FLERO	367.559	73.512	61.769	-524	0	61.245,26
1030150670	GAMBARA	139.417	27.883	26.045	-221	0	25.824,01
1030150680	GARDONE RIVIERA	224.775	44.955	35.361	-300	0	35.060,76
1030150690	GARDONE VAL TROMPIA	424.347	84.869	67.206	-570	3.221	69.856,39
1030150700	GARGNANO	186.164	37.233	31.580	-268	0	31.311,82
1030150710	GAVARDO	329.227	65.845	39.210	-333	1.879	40.756,11
1030150720	GHEDI	679.914	135.983	110.122	-934	-4.387	104.800,13
1030150730	GIANICO	75.663	15.133	12.439	-106	0	12.333,59
1030150740	GOTTOLENGO	138.107	27.621	22.982	-195	0	22.787,30
1030150750	GUSSAGO	524.769	104.954	83.375	-707	3.996	86.662,69
1030150760	IDRO	87.154	17.431	13.902	-118	0	13.784,19
1030150770	INCUDINE	14.955	2.991	2.991	-25	0	2.965,62
1030150771	IRMA	11.894	2.379	1.939	-16	0	1.922,59
1030150780	ISEO	512.440	102.488	102.488	-870	0	101.618,37
1030150790	ISORELLA	124.421	24.884	20.162	-171	0	19.991,22
1030150800	LAVENONE	24.243	4.849	4.849	232	0	5.081,04
1030150810	LENO	377.722	75.544	75.544	-641	3.620	78.523,74
1030150820	LIMONE SUL GARDA	119.722	23.944	23.944	1.147	0	25.091,98
1030150830	LODRINO	57.048	11.410	8.496	-72	0	8.423,86
1030150840	LOGRATO	129.372	25.874	21.730	-184	0	21.545,84
1030150850	LONATO DEL GARDA	581.578	116.316	116.316	-987	5.574	120.902,79
1030150860	LONGHENA	38.837	7.767	7.016	-60	0	6.956,24
1030150870	LOSINE	18.877	3.775	3.409	-29	0	3.380,42
1030150880	LOZIO	27.694	5.539	4.983	-42	0	4.940,71
1030150890	LUMEZZANE	793.954	158.791	115.727	-982	5.546	120.290,67
1030150900	MACLODIO	93.147	18.629	16.927	-144	0	16.783,74
1030150910	MAGASA	11.641	2.328	2.196	105	0	2.301,29
1030150920	MAIRANO	124.138	24.828	20.241	-172	0	20.069,46
1030150930	MALEGNANO	69.490	13.898	12.296	-104	0	12.191,70
1030150940	MALONNO	115.658	23.132	20.298	-172	0	20.126,13
1030150950	MANERBA DEL GARDA	160.423	32.085	32.085	-272	0	31.812,46
1030150960	MANERBIO	439.740	87.948	76.803	-652	3.681	79.832,46
1030150970	MARCHENO	115.601	23.120	22.697	-193	0	22.504,67
1030150971	MARMENTINO	26.281	5.256	3.859	185	0	4.043,91
1030150980	MARONE	136.463	27.293	24.288	-206	0	24.081,51
1030150990	MAZZANO	322.047	64.409	64.409	-547	3.087	66.949,57
1030151000	MILZANO	51.429	10.286	7.530	-64	0	7.465,63
1030151010	MONIGA DEL GARDA	76.464	15.293	15.293	-130	0	15.163,07
1030151020	MONNO	19.356	3.871	3.871	-33	0	3.838,28
1030151030	MONTE ISOLA	106.820	21.364	15.346	-130	0	15.216,07
1030151040	MONTECELLI BRUSATI	173.007	34.601	26.206	-222	0	25.983,36
1030151050	MONTECHIARI	576.514	115.303	115.303	-978	5.526	119.850,15
1030151051	MONTRONE	197.755	39.551	35.260	-299	0	34.960,37
1030151060	MURA	28.068	5.614	4.803	230	0	5.032,76
1030151070	MUSCOLINE	63.435	12.687	12.128	-103	0	12.025,25
1030151080	NAVE	198.298	39.660	39.660	-337	-1.580	37.743,04
1030151090	NIARDO	67.751	13.550	11.222	-95	0	11.126,84
1030151100	NUVOLENTO	170.086	34.017	34.017	-289	0	33.728,51
1030151110	NUVOLERA	183.385	36.677	34.501	1.653	0	36.154,53
1030151120	ODOLO	95.502	19.100	19.100	-162	0	18.938,31
1030151130	OFFLAGA	124.653	24.931	21.321	-181	0	21.140,48
1030151140	OME	118.561	23.712	19.315	-164	0	19.150,62
1030151150	ONO SAN PIETRO	33.130	6.626	5.067	-43	0	5.024,07
1030151160	ORZINUOVI	471.884	94.377	72.360	-614	-2.883	68.863,31
1030151170	ORZIVECCHI	91.224	18.245	17.006	-144	0	16.861,93
1030151180	OSPITALETTO	766.777	153.355	153.355	-1.301	-6.110	145.944,45
1030151190	OSSIMO	48.995	9.799	9.603	-81	0	9.521,41
1030151200	PADENGHE SUL GARDA	195.738	39.148	39.148	-332	0	38.815,34
1030151210	PADERNO FRANCIACORTA	136.948	27.390	22.078	-187	0	21.890,47
1030151220	PAISCO LOVENO	18.560	3.712	3.659	-31	0	3.628,04
1030151230	PAITONE	86.086	17.217	15.690	-133	0	15.556,65
1030151240	PALAZZOLO SULL'OGGIO	689.640	137.928	137.928	-1.170	6.610	143.367,68
1030151250	PARATICO	203.147	40.629	37.619	1.803	0	39.422,18
1030151260	PASPARDO	26.915	5.383	4.223	-36	0	4.187,61
1030151270	PASSIRANO	190.425	38.085	38.085	-323	0	37.761,83
1030151280	PAVONE DEL MELLA	89.869	17.974	15.651	-133	0	15.518,52
1030151300	PERTICA ALTA	19.337	3.867	3.311	-28	0	3.282,83
1030151310	PERTICA BASSA	25.599	5.120	4.367	-37	0	4.329,68
1030151320	PEZZAZE	51.273	10.255	10.255	-87	0	10.167,51
1030151330	PIAN CAMUNO	278.367	55.673	55.381	-470	0	54.911,36
1030151331	PIANCOGNANO	155.604	31.121	27.256	-231	0	27.024,26
1030151340	PISOGNE	268.547	53.709	38.487	-327	0	38.160,78




Codice Ministero dell'Interno	COMUNE	STIMA RIDUZIONE DI 2.500 MLN SECONDO CRITERI DL 95/2012	CONTRIBUTO MASSIMO APPLICABILE A CARICO DEI COMUNI (20% di (a); 10% di (a) se terremotato)	CONTRIBUTO CALCOLATO SU MEDIA SIOPE 2011/13 di Tab. A o importo di colonna b)	INCREMENTO O MINORE RIDUZIONE DEL 5% per Tempi medi di pagamento	INCREMENTO O MINORE RIDUZIONE DEL 5% per Consip e altri canali	CONTRIBUTO COMPLESSIVO A CARICO DEL COMUNE
		a	b	c	d	e	f = c+d+e
1030151350	POLAVENO	84.181	16.836	13.286	-113	0	13.173,48
1030151360	POLPENAZZE DEL GARDA	71.073	14.215	14.215	-121	0	14.094,01
1030151370	POMPIANO	116.367	23.273	23.273	-197	0	23.075,92
1030151371	PONCARALE	169.820	33.964	29.065	-247	0	28.818,72
1030151390	PONTE DI LEGNO	175.213	35.043	35.043	-297	0	34.745,17
1030151400	PONTEVICO	237.810	47.562	37.301	-317	0	36.984,46
1030151410	PONTOGLIO	137.575	27.515	27.515	-233	0	27.281,53
1030151420	POZZOLENGO	122.220	24.444	22.359	-190	0	22.169,58
1030151430	PRALBOINO	92.782	18.556	15.615	-132	0	15.482,03
1030151440	PRESEGLIE	64.211	12.842	9.320	-79	0	9.240,80
1030151450	PRESTINE	24.579	4.916	4.364	-37	0	4.327,35
1030151460	PREVALLE	221.310	44.262	43.739	-371	0	43.367,49
1030151470	PROVAGLIO D'ISEO	228.358	45.672	38.196	-324	0	37.871,66
1030151480	PROVAGLIO VAL SABBIA	42.118	8.424	6.241	-53	0	6.187,97
1030151490	PUEGNAGO DEL GARDA	164.739	32.948	22.803	-193	0	22.609,02
1030151500	QUINZANO D'OGGIO	164.545	32.909	28.361	-241	0	28.120,34
1030151510	REMEDELLO	106.777	21.355	17.012	815	0	17.827,56
1030151520	REZZATO	520.787	104.157	88.363	-750	-3.520	84.092,46
1030151530	ROCCAFRANCA	177.445	35.489	24.413	-207	0	24.205,51
1030151540	RODENGO-SAIANO	449.337	89.867	73.007	-619	0	72.387,07
1030151550	ROE' VOLCIANO	190.402	38.080	31.665	-269	0	31.395,90
1030151560	RONCADELLE	409.217	81.843	74.895	-635	0	74.259,35
1030151570	ROVATO	548.884	109.777	109.777	-931	-4.373	104.471,88
1030151580	RUDIANO	312.288	62.458	58.558	-497	0	58.061,50
1030151590	SABBIO CHIESE	268.137	53.627	53.627	-455	0	53.172,45
1030151600	SALE MARASINO	313.323	62.665	62.665	-532	0	62.132,81
1030151610	SALO'	591.844	118.369	92.956	-789	4.455	96.621,61
1030151620	SAN FELICE DEL BENACO	215.145	43.029	40.989	-348	0	40.641,62
1030151630	SAN GERVASIO BRESCIANO	106.196	21.239	19.795	-168	0	19.626,72
1030151631	SAN PAOLO	151.761	30.352	28.266	-240	0	28.025,82
1030151640	SAN ZENO NAVIGLIO	210.461	42.092	35.835	-304	0	35.530,92
1030151650	SAREZZO	569.924	113.985	112.054	-951	5.370	116.472,88
1030151651	SAVIORE DELL'ADAMELLO	37.534	7.507	5.222	-44	0	5.178,15
1030151660	SELLERO	76.502	15.300	11.834	-100	0	11.733,46
1030151670	SENIGA	47.762	9.552	8.506	-72	0	8.434,02
1030151680	SERLE	115.531	23.106	20.487	-174	0	20.313,03
1030151690	SIRMIONE	561.114	112.223	112.223	-952	0	111.270,68
1030151700	SOIANO DEL LAGO	48.330	9.666	9.666	-82	0	9.584,05
1030151710	SONICO	56.432	11.286	8.934	-76	0	8.857,72
1030151720	SULZANO	79.355	15.871	11.875	-101	0	11.773,78
1030151730	TAVERNOLE SUL MELLA	64.659	12.932	12.077	-102	0	11.974,60
1030151740	TEMU'	92.061	18.412	18.412	-156	0	18.255,95
1030151750	TIGNALE	68.040	13.608	12.210	-104	0	12.106,58
1030151760	TORBOLLE CASAGLIA	205.292	41.058	32.208	-273	0	31.934,50
1030151770	TOSCOLANO MADERNO	371.506	74.301	74.301	-630	0	73.670,72
1030151780	TRAVAGLIATO	323.654	64.731	64.731	-549	-2.579	61.602,63
1030151790	TREMOSINE	120.296	24.059	24.059	-204	0	23.855,09
1030151800	TRENZANO	136.538	27.308	22.076	-187	0	21.888,83
1030151810	TREVISO BRESCIANO	21.488	4.298	3.489	-30	0	3.459,71
1030151820	URAGO D'OGGIO	133.758	26.752	24.884	-211	0	24.672,90
1030151830	VALLIO TERME	47.660	9.532	8.003	-68	0	7.934,89
1030151850	VALVESTINO	22.093	4.419	3.849	-33	0	3.816,22
1030151860	VEROLANUOVA	203.843	40.769	37.059	-314	0	36.744,28
1030151870	VEROLAVECCHIA	123.462	24.692	21.317	-181	0	21.136,38
1030151880	VESTONE	191.585	38.317	31.634	-268	0	31.365,35
1030151890	VEZZA D'OGGIO	55.285	11.057	11.057	-94	0	10.963,21
1030151900	VILLA CARCINA	361.884	72.377	60.240	-511	-2.400	57.329,36
1030151910	VILLACHIARA	45.689	9.138	8.491	-72	0	8.418,60
1030151920	VILLANUOVA SUL CLISI	159.137	31.827	24.483	-208	0	24.275,06
1030151930	VIONE	27.823	5.565	5.565	-47	0	5.517,36
1030151940	VISANO	80.564	16.113	14.538	-123	0	14.414,83
1030151950	VOBARNO	320.594	64.119	46.167	-392	0	45.775,29
1030151960	ZONE	43.009	8.602	7.466	-63	0	7.402,23
1030240030	ALBAVILLA	101.075	20.215	19.322	-164	0	19.157,71
1030240040	ALBESE CON CASSANO	132.738	26.548	20.934	-178	0	20.756,10
1030240050	ALBIOLO	68.561	13.712	10.973	-93	0	10.880,12
1030240060	ALSERIO	62.621	12.524	12.524	-106	0	12.417,91
1030240070	ALZATE BRIANZA	288.456	57.691	57.691	-490	0	57.201,59
1030240090	ANZANO DEL PARCO	79.156	15.831	15.518	-132	0	15.386,82
1030240100	APPIANO GENTILE	209.881	41.976	28.595	-243	0	28.351,96
1030240110	ARGEGNO	45.074	9.015	9.015	-76	0	8.938,36
1030240120	AROSIO	138.023	27.605	22.567	-191	0	22.375,35
1030240130	ASSO	109.718	21.944	19.883	-169	0	19.714,42
1030240150	BARNI	15.992	3.198	3.198	153	0	3.351,64
1030240191	BELLAGIO	255.351	51.070	51.070	-433	0	50.636,93
1030240210	BENE LARIO	13.772	2.754	2.754	-23	0	2.730,95



Codice Ministero dell'Interno	COMUNE	STIMA RIDUZIONE DI 2.500 MLN SECONDO CRITERI DL 95/2012	CONTRIBUTO MASSIMO APPLICABILE A CARICO DEI COMUNI (20% di (a); 10% di (a) se terremotato)	CONTRIBUTO CALCOLATO SU MEDIA SIOPE 2011/13 di Tab. A o importo di colonna b)	INCREMENTO O MINORE RIDUZIONE DEL 5% per Tempi medi di pagamento	INCREMENTO O MINORE RIDUZIONE DEL 5% per Consip e altri canali	CONTRIBUTO COMPLESSIVO A CARICO DEL COMUNE
		a	b	c	d	e	f = c+d+e
1030240220	BEREGAZZO CON FIGLIARO	68.448	13.690	10.476	-89	0	10.387,42
1030240230	BINAGO	122.840	24.568	21.153	-179	0	20.973,74
1030240240	BIZZARONE	36.559	7.312	7.312	-62	0	7.249,83
1030240250	BLESSAGNO	11.179	2.236	1.759	-15	0	1.744,28
1030240260	BLEVIO	55.505	11.101	10.497	-89	0	10.407,86
1030240280	BREGNANO	163.118	32.624	24.188	-205	0	23.983,09
1030240290	BRENNA	74.013	14.803	12.309	-104	0	12.204,54
1030240300	BRIENNO	15.557	3.111	2.831	-24	0	2.806,58
1030240320	BRUNATE	78.111	15.622	13.462	-114	0	13.348,18
1030240340	BULGAROGRASSO	109.978	21.996	19.887	-169	0	19.717,82
1030240350	CABIATE	178.494	35.699	32.480	1.557	0	34.036,10
1030240360	CADORAGO	209.912	41.982	36.779	-312	0	36.467,08
1030240370	CAGLIO	29.107	5.821	5.150	-44	0	5.106,55
1030240380	CAGNO	63.307	12.661	12.661	-107	0	12.554,01
1030240390	CAMPIONE D'ITALIA	197.739	39.548	39.548	-336	0	39.212,33
1030240400	CANTU'	1.588.050	317.610	276.205	-2.344	13.237	287.097,56
1030240410	CANZO	135.571	27.114	27.114	-230	0	26.884,19
1030240420	CAPIAGO INTIMIANO	99.127	19.825	19.825	-168	0	19.657,27
1030240430	CARATE URIO	62.624	12.525	12.356	-105	0	12.250,88
1030240431	CARBONATE	92.508	18.502	14.903	-126	0	14.776,87
1030240440	CARIMATE	187.283	37.457	31.476	-267	0	31.209,15
1030240450	CARLAZZO	86.168	17.234	17.234	-146	0	17.087,42
1030240460	CARUGO	210.391	42.078	32.302	-274	0	32.027,60
1030240480	CASASCO D'INTELVI	24.202	4.840	4.436	-38	0	4.398,45
1030240500	CASLINO D'ERBA	37.316	7.463	7.463	-63	0	7.399,82
1030240510	CASNATE CON BERNATE	188.600	37.720	34.160	-290	0	33.870,10
1030240530	CASSINA RIZZARDI	120.434	24.087	20.324	-172	0	20.151,74
1030240560	CASTELMARTE	40.416	8.083	8.083	387	0	8.470,50
1030240570	CASTELNUOVO BOZZENTE	36.886	7.377	7.377	-63	0	7.314,58
1030240580	CASTIGLIONE D'INTELVI	34.538	6.908	6.908	-59	0	6.849,00
1030240581	CAVALLASCA	87.826	17.565	16.373	-139	0	16.234,14
1030240590	CAVARGNA	7.454	1.491	1.491	-13	0	1.478,14
1030240600	CERANO D'INTELVI	26.376	5.275	4.876	-41	0	4.834,79
1030240610	CERMENATE	396.244	79.249	75.005	-636	0	74.368,22
1030240620	CERNOBBIO	301.491	60.298	41.245	1.977	0	43.221,39
1030240650	CIRIMIDO	59.455	11.891	10.895	-92	0	10.802,46
1030240680	CLAINO CON OSTENO	27.257	5.451	4.107	-35	0	4.072,41
1030240710	COLONNO	15.300	3.060	1.650	-14	0	1.636,35
1030240715	COLVERDE	184.102	36.820	32.153	-273	0	31.880,54
1030240720	COMO	5.264.473	1.052.895	809.609	-6.870	38.799	841.538,64
1030240740	CORRIDO	25.605	5.121	4.992	-42	0	4.950,07
1030240780	CREMIA	25.464	5.093	5.011	-43	0	4.968,92
1030240790	CUCCIAGO	144.314	28.863	28.293	1.356	0	29.649,25
1030240800	CUSINO	7.028	1.406	1.268	-11	0	1.256,75
1030240820	DIZZASCO	28.952	5.790	4.879	234	0	5.112,96
1030240840	DOMASO	61.155	12.231	9.924	-84	0	9.840,12
1030240850	DONGO	91.693	18.339	15.980	-136	0	15.844,09
1030240870	DOSSO DEL LIRO	9.464	1.893	1.893	-16	0	1.876,82
1030240890	ERBA	853.677	170.735	137.772	-1.169	6.602	143.205,04
1030240910	EUPILIO	52.451	10.490	10.490	-89	0	10.401,28
1030240920	FAGGETO LARIO	37.353	7.471	5.908	-50	0	5.858,14
1030240930	FALOPPIO	94.524	18.905	18.809	-160	0	18.649,73
1030240940	FENEGRO'	103.499	20.700	16.715	-142	0	16.573,02
1030240950	FIGINO SERENZA	179.480	35.896	31.850	-270	0	31.579,95
1030240960	FINO MORNASCO	271.527	54.305	54.305	2.602	0	56.907,90
1030241000	GARZENO	21.671	4.334	4.334	-37	0	4.297,51
1030241010	GERA LARIO	67.172	13.434	13.434	-114	0	13.320,46
1030241030	GRANDATE	122.006	24.401	21.933	-186	0	21.746,53
1030241040	GRANDOLA ED UNITI	39.848	7.970	7.970	-68	0	7.902,06
1030241055	GRAVEDONA ED UNITI	147.322	29.464	26.973	-229	0	26.743,80
1030241060	GRIANTE	19.787	3.957	2.154	-18	0	2.135,61
1030241070	GUANZATE	163.409	32.682	20.826	-177	0	20.649,29
1030241110	INVERIGO	409.016	81.803	73.146	-621	0	72.525,41
1030241120	LAGLIO	55.247	11.049	11.049	530	0	11.578,91
1030241130	LAINO	28.233	5.647	5.580	-47	0	5.532,46
1030241140	LAMBRUGO	72.005	14.401	10.966	-93	0	10.873,30
1030241150	LANZO D'INTELVI	110.827	22.165	20.244	-172	0	20.072,51
1030241160	LASNIGO	20.644	4.129	3.429	-29	0	3.399,72
1030241190	LEZZENO	71.593	14.319	11.568	-98	0	11.470,00
1030241220	LIMIDO COMASCO	113.288	22.658	16.723	-142	0	16.581,59
1030241230	LIPOMO	173.289	34.658	30.142	-256	0	29.886,28
1030241240	LIVO	8.409	1.682	1.682	-14	0	1.667,63
1030241250	LOCATE VARESI	135.773	27.155	19.151	-163	0	18.988,95
1030241270	LOMAZZO	310.689	62.138	57.642	-489	0	57.152,76
1030241280	LONGONE AL SEGRINO	47.674	9.535	9.535	-81	0	9.453,88
1030241290	LUISAGO	212.418	42.484	22.627	-192	0	22.435,25



Codice Ministero dell'Interno	COMUNE	STIMA RIDUZIONE DI 2.500 MLN SECONDO CRITERI DL 95/2012	CONTRIBUTO MASSIMO APPLICABILE A CARICO DEI COMUNI (20% di (a); 10% di (a) se terremotato)	CONTRIBUTO CALCOLATO SU MEDIA SIOPE 2011/13 di Tab. A o importo di colonna b)	INCREMENTO O MINORE RIDUZIONE DEL 5% per Tempi medi di pagamento	INCREMENTO O MINORE RIDUZIONE DEL 5% per Consip e altri canali	CONTRIBUTO COMPLESSIVO A CARICO DEL COMUNE
		a	b	c	d	e	f = c+d+e
1030241300	LURAGO D'ERBA	209.832	41.966	37.188	-316	0	36.871,99
1030241310	LURAGO MARINONE	49.447	9.889	9.889	-84	0	9.805,49
1030241320	LURATE CACCIVIO	195.087	39.017	39.017	-331	0	38.686,31
1030241330	MAGREGLIO	48.695	9.739	9.739	467	0	10.205,64
1030241370	MARIANO COMENSE	871.529	174.306	174.306	-1.479	8.353	181.180,08
1030241380	MASLIANICO	131.946	26.389	24.837	-211	0	24.626,56
1030241390	MENAGGIO	205.974	41.195	34.454	-292	0	34.162,01
1030241410	MERONE	143.856	28.771	28.472	-242	0	28.229,99
1030241460	MOLTRASIO	71.090	14.218	14.218	-121	0	14.097,39
1030241470	MONGUZZO	88.543	17.709	17.709	-150	0	17.558,37
1030241480	MONTANO LUCINO	265.703	53.141	53.141	-451	0	52.689,70
1030241490	MONTEMEZZO	9.517	1.903	1.903	-16	0	1.887,33
1030241510	MONTORFANO	110.315	22.063	20.230	-172	0	20.058,09
1030241521	MOZZATE	222.197	44.439	40.639	1.948	0	42.586,12
1030241530	MUSSO	24.292	4.858	4.462	-38	0	4.424,15
1030241540	NESSO	34.711	6.942	5.291	-45	0	5.246,54
1030241560	NOVEDRATE	151.101	30.220	25.499	-216	0	25.282,87
1030241590	OLGIATE COMASCO	372.636	74.527	62.646	-532	3.002	65.116,51
1030241620	OLTRONA DI SAN MAMETTE	51.854	10.371	6.509	-55	0	6.453,69
1030241630	ORSENGIO	68.883	13.777	13.777	-117	0	13.659,80
1030241700	PEGLIO	14.453	2.891	2.785	-24	0	2.761,82
1030241710	PELLIO INTELVI	51.814	10.363	9.447	-80	0	9.366,70
1030241720	PIANELLO DEL LARIO	30.600	6.120	6.120	-52	0	6.068,09
1030241730	PIGRA	17.216	3.443	3.227	-27	0	3.199,57
1030241740	PLESIO	37.334	7.467	6.399	-54	0	6.344,34
1030241750	POGNANA LARIO	26.099	5.220	4.368	-37	0	4.331,37
1030241760	PONNA	12.999	2.600	2.328	-20	0	2.308,26
1030241770	PONTE LAMBRO	125.288	25.058	23.436	-199	0	23.237,08
1030241780	PORLEZZA	154.494	30.899	30.829	-262	0	30.567,46
1030241810	PROSERPIO	42.009	8.402	8.402	-71	0	8.330,50
1030241820	PUSIANO	81.229	16.246	15.988	-136	0	15.852,26
1030241830	RAMPONIO VERNA	27.521	5.504	4.403	-37	0	4.365,46
1030241840	REZZAGO	12.616	2.523	2.523	-21	0	2.501,81
1030241860	RODERO	35.279	7.056	6.564	-56	0	6.508,72
1030241880	RONAGO	25.907	5.181	5.181	-44	0	5.137,43
1030241890	ROVELLASCA	226.318	45.264	35.252	-299	0	34.952,59
1030241900	ROVELLO PORRO	178.869	35.774	30.955	-263	0	30.691,87
1030241910	SALA COMACINA	32.663	6.533	5.318	-45	0	5.273,27
1030241920	SAN BARTOLOMEO VAL CAVARGNA	25.710	5.142	5.142	-44	0	5.098,45
1030241930	SAN FEDELE INTELVI	164.572	32.914	32.912	-279	0	32.632,67
1030241940	SAN FERMO DELLA BATTAGLIA	139.198	27.840	24.734	-210	0	24.523,90
1030241950	SAN NAZZARO VAL CAVARGNA	9.346	1.869	1.869	-16	0	1.853,27
1030241971	SAN SIRO	72.430	14.486	12.191	-103	0	12.087,25
1030241980	SCHIGNANO	33.727	6.745	5.917	-50	0	5.866,66
1030241990	SENNA COMASCO	96.683	19.337	19.337	-164	0	19.172,49
1030242020	SOLBIATE	91.069	18.214	16.745	-142	0	16.603,35
1030242030	SORICO	71.022	14.204	12.197	-103	0	12.093,61
1030242040	SORMANO	41.188	8.238	8.238	-70	0	8.167,77
1030242050	STAZZONA	16.933	3.387	2.782	-24	0	2.758,30
1030242080	TAVERNERIO	172.339	34.468	32.963	-280	0	32.683,01
1030242090	TORNO	46.277	9.255	7.593	-64	0	7.528,95
1030242105	TREMEZZINA	150.994	30.199	16.525	-140	0	16.384,51
1030242120	TREZZONE	8.087	1.617	1.536	-13	0	1.522,62
1030242130	TURATE	374.469	74.894	66.248	-562	0	65.685,45
1030242140	UGGIATE-TREVANO	99.448	19.890	19.890	-169	0	19.720,90
1030242150	VALBRONA	48.818	9.764	9.764	-83	0	9.680,69
1030242180	VALMOREA	67.517	13.503	11.391	-97	0	11.294,58
1030242190	VAL REZZO	5.131	1.026	1.026	-9	0	1.017,53
1030242200	VALSOLDA	56.287	11.257	11.257	-96	0	11.161,79
1030242220	VELESO	13.919	2.784	2.784	-24	0	2.760,27
1030242240	VENIANO	101.268	20.254	13.013	-110	0	12.902,18
1030242250	VERCANA	20.371	4.074	4.000	-34	0	3.965,58
1030242280	VERTEMATE CON MINOPRIO	154.853	30.971	25.102	-213	0	24.888,84
1030242300	VILLA GUARDIA	222.198	44.440	38.891	-330	0	38.561,30
1030242310	ZELBIO	16.303	3.261	3.261	-28	0	3.232,89
1030260010	ACQUANEGRA CREMONESE	43.390	8.678	7.791	-66	0	7.724,94
1030260020	AGNADELLO	136.833	27.367	23.775	-202	0	23.572,87
1030260030	ANNICO	74.310	14.862	13.965	-118	0	13.846,37
1030260040	AZZANELLO	36.565	7.313	6.312	-54	0	6.258,50
1030260050	BAGNOLO CREMASCO	187.627	37.525	31.314	-266	0	31.048,10
1030260060	BONEMERSE	61.516	12.303	11.931	-101	0	11.829,99
1030260070	BORDOLANO	30.325	6.065	6.065	-51	0	6.013,57
1030260080	CA' D'ANDREA	17.141	3.428	2.786	-24	0	2.762,51
1030260090	CALVATONE	34.170	6.834	6.059	290	0	6.349,86
1030260100	CAMISANO	56.829	11.366	11.366	-96	0	11.269,39
1030260101	CAMPAGNOLA CREMASCA	30.506	6.101	5.749	-49	0	5.699,95



Codice Ministero dell'Interno	COMUNE	STIMA RIDUZIONE DI 2.500 MLN SECONDO CRITERI DL 95/2012	CONTRIBUTO MASSIMO APPLICABILE A CARICO DEI COMUNI (20% di (a); 10% di (a) se terremotato)	CONTRIBUTO CALCOLATO SU MEDIA SIOPE 2011/13 di Tab. A o importo di colonna b)	INCREMENTO O MINORE RIDUZIONE DEL 5% per Tempi medi di pagamento	INCREMENTO O MINORE RIDUZIONE DEL 5% per Consip e altri canali	CONTRIBUTO COMPLESSIVO A CARICO DEL COMUNE
		a	b	c	d	e	f = c+d+e
1030260110	CAPERGNANICA	64.930	12.986	10.787	-92	0	10.695,01
1030260120	CAPPELLA CANTONE	28.219	5.644	5.289	-45	0	5.243,64
1030260130	CAPPELLA DE' PICENARDI	16.504	3.301	2.868	-24	0	2.843,38
1030260140	CAPRALBA	78.749	15.750	13.466	-114	0	13.351,71
1030260150	CASALBUTTANO ED UNITI	177.310	35.462	34.076	-289	0	33.786,91
1030260160	CASALE CREMASCO VIDOLASCO	71.611	14.322	11.299	-96	0	11.203,32
1030260170	CASALETTO CEREDANO	45.342	9.068	8.533	-72	0	8.460,78
1030260180	CASALETTO DI SOPRA	19.053	3.811	2.669	-23	0	2.645,89
1030260190	CASALETTO VAPRIO	63.851	12.770	10.948	-93	0	10.854,73
1030260200	CASALMAGGIORE	422.868	84.574	84.574	-718	-3.369	80.486,51
1030260210	CASALMORANO	74.685	14.937	13.027	-111	0	12.916,44
1030260220	CASTELPIDONE	26.806	5.361	5.361	-45	0	5.315,64
1030260230	CASTEL GABBIANO	17.860	3.572	2.815	-24	0	2.790,85
1030260240	CASTELLEONE	263.383	52.677	52.677	-447	0	52.229,63
1030260250	CASTELVERDE	198.106	39.621	31.779	-270	0	31.509,11
1030260260	CASTELVISCONTI	20.679	4.136	3.835	-33	0	3.802,70
1030260270	CELLA DATI	19.261	3.852	3.852	-33	0	3.819,55
1030260280	CHIEVE	89.822	17.964	16.574	-141	0	16.433,17
1030260290	CICOGNOLO	40.141	8.028	6.903	-59	0	6.844,60
1030260300	CINGIA DE' BOTTI	45.089	9.018	8.675	-74	0	8.601,22
1030260310	CORTE DE' CORTESI CON CIGNONE	48.852	9.770	9.770	-83	0	9.687,41
1030260320	CORTE DE' FRATI	12.137	2.427	1.946	-17	0	1.929,59
1030260330	CREDERA RUBBIANO	64.043	12.809	10.958	-93	0	10.865,17
1030260340	CREMA	1.725.700	345.140	278.654	-2.364	13.354	289.643,70
1030260350	CREMONA	4.011.893	802.379	529.250	-4.491	-21.085	503.674,10
1030260360	CREMOSANO	44.038	8.808	8.525	-72	0	8.452,53
1030260370	CROTTA D'ADDA	27.025	5.405	5.297	-45	0	5.251,61
1030260380	CUMIGNANO SUL NAVIGLIO	12.315	2.463	2.071	-18	0	2.053,13
1030260390	DEROVERE	12.198	2.440	2.440	-21	0	2.418,97
1030260400	DOVERA	105.712	21.142	17.213	-146	0	17.066,54
1030260410	DRIZZONA	26.704	5.341	4.405	-37	0	4.367,78
1030260420	FIESCO	42.989	8.598	7.464	-63	0	7.400,78
1030260430	FORMIGARA	38.736	7.747	7.037	-60	0	6.977,52
1030260440	GABBIONETA BINANUOVA	37.113	7.423	6.921	-59	0	6.861,95
1030260450	GADESCO PIEVE DELMONA	81.944	16.389	12.915	-110	0	12.805,74
1030260460	GENIVOLTA	46.755	9.351	8.211	-70	0	8.141,14
1030260470	GERRE DE' CAPRIOLI	59.556	11.911	10.704	-91	0	10.613,14
1030260480	GOMBITO	30.774	6.155	5.230	-44	0	5.185,45
1030260490	GRONTARDO	55.656	11.131	9.889	-84	0	9.805,00
1030260500	GRUMELLO CREMONESE ED UNITI	71.966	14.393	13.499	-115	0	13.384,68
1030260510	GUSSOLA	94.730	18.946	14.965	-127	0	14.838,34
1030260520	ISOLA DOVARESE	44.168	8.834	8.496	-72	0	8.423,74
1030260530	IZANO	69.698	13.940	12.136	-103	0	12.033,29
1030260540	MADIGNANO	98.556	19.711	15.281	-130	0	15.151,35
1030260550	MALAGNINO	57.727	11.545	9.982	-85	0	9.897,47
1030260560	MARTIGNANA DI PO	52.559	10.512	10.512	504	0	11.015,61
1030260570	MONTE CREMASCO	81.883	16.377	14.552	-123	0	14.428,23
1030260580	MONTODINE	69.656	13.931	12.468	-106	0	12.361,77
1030260590	MOSCAZZANO	25.095	5.019	4.126	-35	0	4.090,95
1030260600	MOTTA BALUFFI	14.541	2.908	2.908	-25	0	2.883,58
1030260610	OFFANENGO	201.031	40.206	36.775	-312	0	36.463,32
1030260620	OLMENETA	7.956	1.591	1.494	-13	0	1.481,08
1030260630	OSTIANO	100.981	20.196	17.386	-148	0	17.238,06
1030260640	PADERNO PONCHIELLI	60.074	12.015	11.040	-94	0	10.945,87
1030260650	PALAZZO PIGNANO	148.670	29.734	23.976	-203	0	23.773,00
1030260660	PANDINO	326.419	65.284	50.267	-427	0	49.840,14
1030260670	PERSICO D'OSIMO	113.317	22.663	19.540	-166	0	19.374,42
1030260680	PESCAROLO ED UNITI	63.498	12.700	11.910	-101	0	11.809,15
1030260690	PESSINA CREMONESE	31.473	6.295	6.295	-53	0	6.241,24
1030260700	PIADENA	104.936	20.987	20.987	-178	0	20.809,03
1030260701	PIANENGO	95.644	19.129	16.553	-140	0	16.412,69
1030260710	PIERANICA	40.473	8.095	7.220	-61	0	7.158,46
1030260720	PIEVE D'OLMI	37.000	7.400	5.946	-50	0	5.895,96
1030260730	PIEVE SAN GIACOMO	58.744	11.749	10.452	-89	0	10.363,34
1030260740	PIZZIGHETTONE	253.952	50.790	50.077	-425	0	49.651,73
1030260750	POZZAGLIO ED UNITI	59.334	11.867	9.962	-85	0	9.877,25
1030260760	QUINTANO	35.589	7.118	6.209	-53	0	6.156,52
1030260770	RICENGO	57.101	11.420	10.317	-88	0	10.229,21
1030260780	RIPALTA ARPINA	35.902	7.180	5.870	-50	0	5.819,93
1030260790	RIPALTA CREMASCA	107.403	21.481	15.618	-133	0	15.485,74
1030260791	RIPALTA GUERINA	22.646	4.529	3.342	-28	0	3.313,84
1030260800	RIVAROLO DEL RE ED UNITI	72.631	14.526	11.484	-97	0	11.386,63
1030260810	RIVOLTA D'ADDA	296.170	59.234	50.300	-427	0	49.873,61
1030260820	ROBECCO D'OGGIO	76.187	15.237	12.722	-108	0	12.613,56
1030260830	ROMANENGO	87.901	17.580	13.128	-111	0	13.016,31
1030260840	SALVIROLA	30.260	6.052	6.052	-51	0	6.000,68



Codice Ministero dell'Interno	COMUNE	STIMA RIDUZIONE DI 2.500 MLN SECONDO CRITERI DL 95/2012	CONTRIBUTO MASSIMO APPLICABILE A CARICO DEI COMUNI (20% di (a); 10% di (a) se terremotato)	CONTRIBUTO CALCOLATO SU MEDIA SIOPE 2011/13 di Tab. A o importo di colonna b)	INCREMENTO O MINORE RIDUZIONE DEL 5% per Tempi medi di pagamento	INCREMENTO O MINORE RIDUZIONE DEL 5% per Consip e altri canali	CONTRIBUTO COMPLESSIVO A CARICO DEL COMUNE
		a	b	c	d	e	f = c+d+e
1030260850	SAN BASSANO	82.201	16.440	14.490	-123	0	14.367,04
1030260860	SAN DANIELE PO	57.253	11.451	11.451	-97	0	11.353,47
1030260870	SAN GIOVANNI IN CROCE	51.777	10.355	8.817	-75	0	8.742,50
1030260880	SAN MARTINO DEL LAGO	14.322	2.864	2.384	-20	0	2.364,09
1030260890	SCANDOLARA RAVARA	27.630	5.526	5.526	-47	0	5.479,15
1030260900	SCANDOLARA RIPA D'OGGIO	20.416	4.083	3.048	-26	0	3.022,02
1030260910	SERGNANO	128.174	25.635	22.028	-187	0	21.841,23
1030260920	SESTO ED UNITI	203.693	40.739	40.739	-346	0	40.392,97
1030260930	SOLAROLO RAINERIO	26.108	5.222	3.836	-33	0	3.803,21
1030260940	SONCINO	324.850	64.970	64.970	-551	0	64.418,73
1030260950	SORESINA	290.580	58.116	58.116	-493	0	57.622,85
1030260960	SOSPIRO	152.774	30.555	28.367	-241	0	28.126,03
1030260970	SPINADESCO	61.449	12.290	9.591	-81	0	9.509,86
1030260980	SPINEDA	23.955	4.791	4.791	-41	0	4.750,34
1030260990	SPINO D'ADDA	234.440	46.888	40.695	-345	0	40.350,10
1030261000	STAGNO LOMBARDO	67.632	13.526	12.463	-106	0	12.357,07
1030261010	TICENGO	19.168	3.834	2.994	-25	0	2.968,46
1030261020	TORLINO VIMERCATI	19.242	3.848	3.646	-31	0	3.615,03
1030261030	TORNATA	16.336	3.267	3.267	-28	0	3.239,42
1030261040	TORRE DE' PICENARDI	63.833	12.767	12.598	-107	0	12.491,14
1030261050	TORRICELLA DEL PIZZO	20.119	4.024	2.931	-25	0	2.905,78
1030261060	TRESCORE CREMASCO	98.580	19.716	17.046	-145	0	16.901,17
1030261070	TRIGOLO	41.128	8.226	8.226	-70	0	8.155,90
1030261080	VAIANO CREMASCO	155.042	31.008	25.894	-220	0	25.674,07
1030261090	VAILATE	134.592	26.918	21.052	-179	0	20.872,97
1030261100	VESCOVATO	126.954	25.391	20.080	-170	0	19.909,43
1030261110	VOLONGO	21.554	4.311	3.646	-31	0	3.615,35
1030261120	VOLTIDO	10.551	2.110	1.353	-11	0	1.341,87
1030450010	ACQUANEGRA SUL CHIESE	246.399	49.280	49.280	-418	0	48.861,60
1030450020	ASOLA	338.983	67.797	55.864	-474	2.677	58.066,70
1030450030	BAGNOLO SAN VITO	197.120	19.712	19.712	-167	0	19.544,78
1030450040	BIGARELLO	69.393	13.879	13.879	-118	0	13.760,92
1030450060	BORGOFRANCO SUL PO	35.284	3.528	3.528	-30	0	3.498,49
1030450065	BORGO VIRGILIO	421.988	42.199	42.199	-358	2.022	43.863,05
1030450070	BOZZOLO	198.903	39.781	39.781	-338	0	39.443,02
1030450080	CANNETO SULL'OGGIO	196.874	39.375	34.829	-296	0	34.533,23
1030450090	CARBONARA DI PO	62.248	6.225	6.225	-53	0	6.172,03
1030450100	CASALMORO	88.206	17.641	17.641	-150	0	17.491,48
1030450110	CASALOLDO	106.235	21.247	20.345	-173	0	20.172,65
1030450120	CASALROMANO	57.081	11.416	10.659	-90	0	10.568,38
1030450130	CASTELBELFORTE	127.276	12.728	12.728	-108	0	12.619,57
1030450140	CASTEL D'ARIO	185.523	37.105	31.177	-265	0	30.912,49
1030450150	CASTEL GOFFREDO	703.675	140.735	140.735	-1.194	6.744	146.285,30
1030450160	CASTELLUCCHIO	185.552	18.555	18.555	-157	0	18.397,74
1030450170	CASTIGLIONE DELLE STIVIERE	802.792	160.558	147.677	-1.253	7.077	153.500,90
1030450180	CAVRIANA	165.505	33.101	28.103	-238	0	27.864,50
1030450190	CERESARA	84.387	16.877	16.877	-143	0	16.734,27
1030450200	COMMESSAGGIO	43.644	8.729	6.464	-55	0	6.409,40
1030450210	CURTATONE	489.437	48.944	48.944	-415	2.346	50.873,91
1030450220	DOSOLO	102.490	20.498	18.698	-159	0	18.539,69
1030450230	FELONICA	52.993	5.299	5.299	-45	0	5.254,34
1030450240	GAZZOLO DEGLI IPPOLITI	157.858	31.572	26.864	-228	0	26.636,42
1030450250	GAZZUOLO	75.299	15.060	15.060	-128	0	14.932,07
1030450260	GOITO	283.868	56.774	56.774	-482	-2.262	54.029,97
1030450270	GONZAGA	243.055	24.306	24.306	-206	0	24.099,31
1030450280	GUIDIZZOLO	181.436	36.287	33.861	-287	0	33.574,08
1030450290	MAGNACAVALLLO	57.603	5.760	5.760	-49	0	5.711,45
1030450300	MANTOVA	2.812.254	281.225	281.225	-2.386	-11.204	267.635,21
1030450310	MARCARIA	190.378	19.038	19.038	-162	0	18.876,26
1030450320	MARIANA MANTOVANA	44.212	8.842	8.842	-75	0	8.767,40
1030450330	MARMIROLO	116.158	23.232	23.232	-197	0	23.034,53
1030450340	MEDOLE	173.284	34.657	32.148	-273	0	31.875,29
1030450350	MOGLIA	206.716	20.672	20.672	-175	0	20.496,20
1030450360	MONZAMBANO	166.682	33.336	24.660	-209	0	24.450,29
1030450370	MOTTEGGIANA	85.810	8.581	8.581	-73	0	8.508,19
1030450380	OSTIGLIA	301.829	30.183	30.183	-256	0	29.926,77
1030450390	PEGOGNAGA	216.242	21.624	21.624	-183	0	21.440,70
1030450400	PIEVE DI CORIANO	51.502	5.150	5.150	-44	0	5.106,50
1030450410	PIUBEGA	78.394	15.679	11.789	-100	0	11.688,77
1030450420	POGGIO RUSCO	199.999	20.000	20.000	-170	0	19.830,20
1030450430	POMPONESCO	89.272	17.854	15.346	-130	0	15.215,62
1030450440	PONTI SUL MINCIO	101.720	20.344	20.344	-173	0	20.171,32
1030450450	PORTO MANTOVANO	482.222	48.222	48.222	-409	2.311	50.124,01
1030450460	QUINGENTOLE	48.594	4.859	4.859	-41	0	4.818,17
1030450470	QUISTELLO	176.457	17.646	17.646	-150	0	17.495,96
1030450480	REDONDESCO	64.449	12.890	10.334	-88	0	10.246,46



Codice Ministero dell'Interno	COMUNE	STIMA RIDUZIONE DI 2.500 MLN SECONDO CRITERI DL 95/2012	CONTRIBUTO MASSIMO APPLICABILE A CARICO DEI COMUNI (20% di (a); 10% di (a) se terremotato)	CONTRIBUTO CALCOLATO SU MEDIA SIOPE 2011/13 di Tab. A o importo di colonna b)	INCREMENTO O MINORE RIDUZIONE DEL 5% per Tempi medi di pagamento	INCREMENTO O MINORE RIDUZIONE DEL 5% per Consip e altri canali	CONTRIBUTO COMPLESSIVO A CARICO DEL COMUNE
			a	b	c	d	e
1030450490	REVERE	97.031	9.703	9.703	-82	0	9.620,81
1030450500	RIVAROLO MANTOVANO	119.601	23.920	22.200	-188	0	22.011,72
1030450510	RODIGO	189.302	18.930	18.930	-161	0	18.769,60
1030450520	RONCOFERRARO	252.655	25.265	25.265	-214	0	25.051,11
1030450530	ROVERBELLA	218.956	43.791	43.791	-372	0	43.419,65
1030450540	SABBIONETA	140.763	14.076	14.076	675	0	14.750,86
1030450550	SAN BENEDETTO PO	459.536	45.954	45.954	-390	0	45.563,69
1030450560	SAN GIACOMO DELLE SEGNATE	61.627	6.163	6.163	295	0	6.458,01
1030450570	SAN GIORGIO DI MANTOVA	255.706	51.141	51.141	-434	0	50.707,32
1030450580	SAN GIOVANNI DEL DOSSO	56.535	5.653	5.653	-48	0	5.605,49
1030450590	SAN MARTINO DALL'ARGINE	77.787	15.557	15.557	-132	0	15.425,31
1030450600	SCHIVENOGLIA	40.990	4.099	4.099	-35	0	4.064,21
1030450610	SERMIDE	208.190	20.819	20.819	-177	0	20.642,33
1030450620	SERRAVALLE A PO	52.944	5.294	5.294	-45	0	5.249,48
1030450630	SOLFERINO	96.085	19.217	19.217	-163	0	19.053,98
1030450640	SUSTINENTE	90.796	9.080	9.080	-77	0	9.002,60
1030450650	SUZZARA	482.927	48.293	48.293	-410	2.314	50.197,26
1030450660	VIADANA	647.302	129.460	101.842	-864	4.881	105.858,22
1030450670	VILLA POMA	69.873	6.987	6.987	-59	0	6.927,97
1030450680	VILLIMPENTA	91.967	9.197	9.197	-78	0	9.118,69
1030450700	VOLTA MANTOVANA	227.043	45.409	45.409	-385	0	45.023,25
1030490020	ABBIETEGRASSO	982.748	196.550	196.550	-1.668	9.419	204.301,08
1030490030	AGRATE BRIANZA	697.626	139.525	105.397	-894	-4.199	100.303,63
1030490040	AICURZIO	93.508	18.702	15.139	-128	0	15.010,86
1030490050	ALBAIRATE	161.021	32.204	32.204	-273	0	31.930,95
1030490060	ALBIATE	199.933	39.987	39.987	-339	0	39.647,33
1030490070	ARCONATE	178.295	35.659	34.136	-290	0	33.846,52
1030490080	ARCORE	657.525	131.505	118.467	-1.005	-4.720	112.741,78
1030490090	ARESE	851.573	170.315	159.030	-1.349	-6.336	151.344,63
1030490100	ARLUNO	606.520	121.304	121.304	-1.029	5.813	126.087,99
1030490110	ASSAGO	636.892	127.378	112.987	-959	0	112.028,76
1030490116	BARANZATE	448.429	89.686	76.925	-653	-3.065	73.207,24
1030490120	BAREGGIO	434.864	86.973	86.973	-738	-3.465	82.769,94
1030490130	BARLASSINA	264.422	52.884	47.927	-407	0	47.520,13
1030490140	BASIANO	25.861	5.172	2.930	-25	0	2.904,71
1030490150	BASiglio	512.069	102.414	89.610	-760	0	88.849,97
1030490160	BELLINZAGO LOMBARDO	150.153	30.031	25.543	-217	0	25.326,60
1030490170	BELLUSCO	256.266	51.253	45.060	-382	0	44.677,44
1030490180	BERNAREGGIO	262.165	52.433	52.433	-445	-2.089	49.899,21
1030490190	BERNATE TICINO	105.832	21.166	21.166	-180	0	20.986,90
1030490210	BESANA IN BRIANZA	580.718	116.144	96.300	-817	-3.837	91.645,87
1030490220	BESATE	61.846	12.369	12.369	-105	0	12.264,18
1030490230	BIASSONO	460.784	92.157	92.157	-782	-3.672	87.703,25
1030490240	BINASCO	277.142	55.428	43.644	-370	0	43.274,17
1030490260	BOFFALORA SOPRA TICINO	145.526	29.105	29.105	-247	0	28.858,20
1030490270	BOLLATE	1.690.872	338.174	306.763	-2.603	-12.221	291.938,93
1030490300	BOVISIO-MASCIAGO	469.845	93.969	93.969	-797	4.503	97.674,87
1030490320	BRESSO	768.512	153.702	153.702	7.366	-6.123	154.944,89
1030490330	BRIOSCO	160.749	32.150	29.990	-254	0	29.735,94
1030490340	BRUGHERIO	1.234.915	246.983	211.300	-1.793	10.126	219.633,12
1030490350	BUBBIANO	114.336	22.867	22.867	-194	0	22.673,14
1030490360	BUCCINASCO	1.276.056	255.211	218.840	-1.857	10.488	227.470,80
1030490370	BURAGO DI MOLGORA	164.122	32.824	28.238	-240	0	27.998,24
1030490380	BUSCATE	130.564	26.113	26.113	-222	0	25.891,32
1030490390	BUSNAGO	172.687	34.537	27.770	-236	0	27.534,13
1030490400	BUSSERO	305.776	61.155	61.155	-515	0	60.636,38
1030490410	BUSTO GAROLFO	299.782	59.956	59.956	-509	2.873	62.321,07
1030490420	CALVIGNASCO	50.604	10.121	10.121	-86	0	10.034,89
1030490440	CAMBIAGO	324.182	64.836	64.251	-545	0	63.705,35
1030490450	CAMPARADA	64.302	12.860	8.847	-75	0	8.771,86
1030490460	CANEGRATE	524.820	104.964	94.454	-801	-3.763	89.889,29
1030490470	CAPONAGO	167.164	33.433	29.430	-250	0	29.180,62
1030490480	CARATE BRIANZA	679.132	135.826	105.307	-894	-4.195	100.217,70
1030490490	CARNATE	221.282	44.256	37.446	-318	0	37.128,70
1030490500	CARPIANO	263.699	52.740	46.317	-393	0	45.923,51
1030490510	CARUGATE	412.507	82.501	82.501	-700	3.954	85.755,09
1030490550	CASARILE	189.035	37.807	32.239	-274	0	31.964,98
1030490580	CASOREZZO	201.830	40.366	32.311	-274	0	32.036,84
1030490590	CASSANO D'ADDA	775.579	155.116	135.631	-1.151	6.500	140.980,11
1030490600	CASSINA DE' PECCHI	600.855	120.171	115.527	-980	-4.603	109.943,78
1030490610	CASSINETTA DI LUGAGNANO	65.253	13.051	13.051	-111	0	12.939,88
1030490620	CASTANO PRIMO	275.311	55.062	55.062	-467	-2.194	52.401,26
1030490680	CAVENAGO DI BRIANZA	244.550	48.910	37.618	-319	0	37.298,72
1030490690	CERIANO LAGHETTO	206.733	41.347	33.836	-287	0	33.548,95
1030490700	CERNUSCO SUL NAVIGLIO	1.814.470	362.894	320.532	-2.720	-12.770	305.042,02
1030490710	CERRO AL LAMBRO	223.158	44.632	37.821	-321	0	37.500,19




Codice Ministero dell'Interno	COMUNE	STIMA RIDUZIONE DI 2.500 MLN SECONDO CRITERI DL 95/2012	CONTRIBUTO MASSIMO APPLICABILE A CARICO DEI COMUNI (20% di (a); 10% di (a) se terremotato)	CONTRIBUTO CALCOLATO SU MEDIA SIOPE 2011/13 di Tab. A o importo di colonna b)	INCREMENTO O MINORE RIDUZIONE DEL 5% per Tempi medi di pagamento	INCREMENTO O MINORE RIDUZIONE DEL 5% per Consip e altri canali	CONTRIBUTO COMPLESSIVO A CARICO DEL COMUNE
			a	b	c	d	e
1030490720	CERRO MAGGIORE	552.829	110.566	98.077	-832	-3.907	93.337,68
1030490740	CESANO BOSCONI	893.885	178.777	170.862	-1.450	-6.807	162.605,32
1030490750	CESANO MADERNO	1.280.324	256.065	191.614	-1.626	9.183	199.170,64
1030490760	CESATE	381.552	76.310	62.033	-526	2.973	64.479,12
1030490770	CINISELLO BALSAMO	2.303.993	460.799	460.799	-3.910	-18.358	438.530,62
1030490780	CISLIANO	136.086	27.217	27.217	-231	0	26.986,34
1030490800	COGLIATE	252.256	50.451	50.451	-428	0	50.023,13
1030490810	COLOGNO MONZESE	1.922.525	384.505	310.055	14.859	14.859	339.772,60
1030490820	COLTURANO	91.991	18.398	15.868	-135	0	15.733,25
1030490840	CONCOREZZO	534.045	106.809	81.862	-695	-3.261	77.906,39
1030490850	CORBETTA	721.380	144.276	144.276	-1.224	6.914	149.965,92
1030490860	CORMANO	570.566	114.113	92.290	4.423	4.423	101.136,00
1030490870	CORNAREDO	1.017.307	203.461	203.461	-1.726	-8.106	193.629,10
1030490880	CORNATE D'ADDA	382.029	76.406	67.816	-575	3.250	70.490,38
1030490920	CORREZZANA	77.887	15.577	14.870	-126	0	14.744,14
1030490930	CORSICO	1.420.508	284.102	284.102	-2.411	-11.319	270.372,32
1030490960	CUGGIONO	217.948	43.590	43.590	-370	0	43.219,70
1030490970	CUSAGO	224.692	44.938	44.938	-381	0	44.557,14
1030490980	CUSANO MILANINO	747.350	149.470	128.901	-1.094	-5.135	122.672,04
1030490981	DAIRAGO	178.202	35.640	29.101	-247	0	28.854,43
1030490990	DESIO	1.739.898	347.980	309.176	-2.623	-12.318	294.234,83
1030491000	DRESANO	115.093	23.019	18.396	-156	0	18.240,01
1030491020	GAGGIANO	425.308	85.062	80.539	-683	0	79.855,21
1030491040	GARBAGNATE MILANESE	981.129	196.226	161.589	-1.371	7.744	167.961,69
1030491050	GESSATE	318.570	63.714	52.131	2.498	0	54.629,45
1030491060	GIUSSANO	763.581	152.716	109.628	-930	5.254	113.951,54
1030491070	GORGONZOLA	932.745	186.549	166.072	-1.409	-6.616	158.046,66
1030491090	GREZZAGO	139.043	27.809	24.584	-209	0	24.375,79
1030491110	GUDDO VISCONTI	68.141	13.628	9.243	-78	0	9.165,04
1030491120	INVERUNO	345.363	69.073	59.942	-509	0	59.433,42
1030491130	INZAGO	567.653	113.531	110.936	-941	5.316	115.310,70
1030491140	LACCHIARELLA	432.513	86.503	78.026	-662	0	77.363,78
1030491150	LAINATE	1.041.688	208.338	194.707	-1.652	-7.757	185.297,41
1030491160	LAZZATE	209.063	41.813	32.618	-277	0	32.341,42
1030491170	LEGNANO	2.988.710	597.742	454.783	-3.859	-18.118	432.805,45
1030491180	LENTATE SUL SEVESO	681.618	136.324	110.604	-938	5.301	114.966,34
1030491190	LESMO	220.089	44.018	41.807	-355	0	41.452,06
1030491200	LIMBIATE	1.477.822	295.564	229.188	-1.945	-9.131	218.112,24
1030491210	LISCATE	249.636	49.927	43.435	-369	0	43.066,34
1030491220	LISSONE	1.153.051	230.610	230.610	-1.957	-9.187	219.465,94
1030491240	LOCATE DI TRIULZI	330.401	66.080	57.669	-489	0	57.179,86
1030491280	MACHERIO	242.092	48.418	42.094	-357	0	41.736,99
1030491290	MAGENTA	1.498.099	299.620	269.618	12.921	12.921	295.459,84
1030491300	MAGNAGO	350.084	70.017	64.212	-545	0	63.666,87
1030491330	MARCALLO CON CASONE	254.449	50.890	46.028	-391	0	45.637,20
1030491350	MASATE	15.463	3.093	1.502	-13	0	1.489,21
1030491370	MEDA	815.685	163.137	132.371	-1.123	6.344	137.591,12
1030491380	MEDIGLIA	441.856	88.371	64.259	-545	3.080	66.793,42
1030491390	MELEGNANO	664.911	132.982	132.982	-1.128	6.373	138.226,77
1030491410	MELZO	1.079.449	215.890	191.263	-1.623	-7.620	182.020,08
1030491430	MESERO	101.601	20.320	20.320	-172	0	20.147,69
1030491440	MEZZAGO	168.462	33.692	31.636	-268	0	31.367,77
1030491450	MILANO	144.658.226	28.931.645	13.887.138	-117.833	-553.262	13.216.042,98
1030491460	MISINTO	157.674	31.535	23.772	-202	0	23.569,92
1030491480	MONZA	7.512.289	1.502.458	1.204.796	-10.223	57.738	1.252.311,02
1030491490	MORIMONDO	58.237	11.647	11.647	-99	0	11.548,56
1030491500	MOTTA VISCONTI	156.226	31.245	31.245	-265	0	30.980,18
1030491510	MUGGIO'	802.674	160.535	128.888	-1.094	6.177	133.971,08
1030491530	NERVIANO	644.470	128.894	116.107	-985	-4.626	110.495,98
1030491540	NOSATE	31.909	6.382	5.072	-243	0	5.315,24
1030491550	NOVA MILANESE	757.340	151.468	135.658	1.151	6.501	141.008,13
1030491560	NOVATE MILANESE	774.809	154.962	131.451	-1.115	-5.237	125.098,79
1030491570	NOVIGLIO	158.436	31.687	28.266	-240	0	28.026,29
1030491580	OPERA	706.226	141.245	126.448	-1.073	-5.038	120.337,41
1030491600	ORNAGO	138.670	27.734	21.593	-183	0	21.410,01
1030491630	OSSONA	193.713	38.743	35.121	-298	0	34.822,87
1030491640	OZZERO	70.294	14.059	14.059	-119	0	13.939,52
1030491650	PADERNO DUGNANO	1.744.218	348.844	267.293	-2.268	-10.649	254.376,02
1030491660	PANTIGLIATE	202.356	40.471	37.016	1.774	0	38.789,74
1030491670	PARABIAGO	1.222.192	244.438	214.978	-1.824	-8.565	204.588,81
1030491680	PAULLO	269.212	53.842	51.468	2.467	2.467	56.400,91
1030491690	PERO	471.080	94.216	94.216	-799	-3.754	89.662,94
1030491700	PESCHIERA BORROMEO	1.250.708	250.142	216.246	-1.835	10.363	224.774,15
1030491710	PESSANO CON BORNAGO	423.632	84.726	74.984	-636	0	74.348,24
1030491720	PIEVE EMANUELE	940.507	188.101	179.538	8.604	8.604	196.746,16
1030491740	PIOTTELLO	1.416.144	283.229	233.746	-1.983	-9.312	222.450,05



Codice Ministero dell'Interno	COMUNE	STIMA RIDUZIONE DI 2.500 MLN SECONDO CRITERI DL 95/2012	CONTRIBUTO MASSIMO APPLICABILE A CARICO DEI COMUNI (20% di (a); 10% di (a) se terremotato)	CONTRIBUTO CALCOLATO SU MEDIA SIOPE 2011/13 di Tab. A o importo di colonna b)	INCREMENTO O MINORE RIDUZIONE DEL 5% per Tempi medi di pagamento	INCREMENTO O MINORE RIDUZIONE DEL 5% per Consip e altri canali	CONTRIBUTO COMPLESSIVO A CARICO DEL COMUNE
		a	b	c	d	e	f = c+d+e
1030491750	POGLIANO MILANESE	363.202	72.640	62.993	-534	0	62.458,36
1030491760	POZZO D'ADDA	216.485	43.297	37.427	-318	0	37.109,47
1030491770	POZZUOLO MARTESANA	339.800	67.960	60.349	-512	0	59.836,66
1030491780	PREGNANA MILANESE	340.084	68.017	57.872	-491	0	57.380,75
1030491790	RENATE	130.011	26.002	22.466	-191	0	22.275,35
1030491800	RESCALDINA	559.361	111.872	93.208	-791	4.467	96.884,21
1030491810	RHO	1.729.437	345.887	345.887	-2.935	16.576	359.528,60
1030491820	ROBECCHETTO CON INDUNO	226.283	45.257	43.298	-367	0	42.930,86
1030491830	ROBECCO SUL NAVIGLIO	152.620	30.524	30.524	-259	0	30.265,02
1030491840	RODANO	238.350	47.670	37.752	-320	0	37.432,17
1030491850	RONCELLO	122.844	24.569	24.569	-208	0	24.360,37
1030491860	RONCO BRIANTINO	99.878	19.976	19.976	-169	0	19.806,01
1030491870	ROSATE	209.646	41.929	34.420	-292	0	34.128,18
1030491880	ROZZANO	2.098.966	419.793	306.806	-2.603	-12.223	291.979,76
1030491900	SAN COLOMBANO AL LAMBRO	282.344	56.469	48.110	-408	0	47.701,64
1030491910	SAN DONATO MILANESE	1.631.907	326.381	282.701	-2.399	13.548	293.849,93
1030491930	SAN GIORGIO SU LEGNANO	189.462	37.892	33.228	-282	0	32.945,72
1030491940	SAN GIULIANO MILANESE	1.111.912	222.382	222.382	-1.887	-8.860	211.635,50
1030491990	SANTO STEFANO TICINO	167.675	33.535	28.130	-239	0	27.891,37
1030492000	SAN VITTORE OLONA	311.724	62.345	52.825	-448	0	52.377,07
1030492010	SAN ZENONE AL LAMBRO	151.017	30.203	26.738	1.281	0	28.019,62
1030492030	SEDRIANO	484.449	96.890	80.157	-680	3.841	83.317,88
1030492040	SEGRATE	2.260.877	452.175	376.106	-3.191	18.024	390.939,35
1030492050	SENAGO	594.221	118.844	86.975	-738	4.168	90.405,27
1030492070	SEREGNO	1.902.095	380.419	306.577	-2.601	14.692	318.668,22
1030492080	SESTO SAN GIOVANNI	4.056.394	811.279	684.510	-5.808	-27.271	651.431,58
1030492090	SETTALA	387.958	77.592	64.868	-550	0	64.317,71
1030492100	SETTIMO MILANESE	637.042	127.408	127.408	-1.081	6.106	132.433,17
1030492110	SEVESO	842.426	168.485	132.636	-1.125	6.356	137.866,95
1030492120	SOLARO	342.657	68.531	55.360	-470	-2.206	52.685,20
1030492150	SOVICO	258.388	51.678	43.632	-370	0	43.261,33
1030492160	SULBIATE	147.135	29.427	25.531	-217	0	25.314,06
1030492180	TREZZANO ROSA	197.143	39.429	35.203	-299	0	34.904,07
1030492190	TREZZANO SUL NAVIGLIO	1.171.180	234.236	193.809	-1.644	-7.721	184.443,40
1030492200	TREZZO SULL'ADDA	582.256	116.451	103.725	-880	4.971	107.816,20
1030492210	TRIBIANO	152.309	30.462	27.203	-231	0	26.971,77
1030492220	TRIUGGIO	261.348	52.270	44.612	-379	0	44.233,23
1030492230	TRUCCAZZANO	325.950	65.190	59.957	-509	0	59.447,95
1030492250	TURBIGO	346.897	69.379	65.092	-552	0	64.539,78
1030492260	USMATE VELATE	298.651	59.730	46.548	-395	2.231	48.383,96
1030492271	VANZAGHELLO	142.461	28.492	28.492	-242	0	28.250,38
1030492280	VANZAGO	268.178	53.636	40.764	-346	0	40.418,34
1030492290	VAPRIO D'ADDA	234.671	46.934	41.217	-350	0	40.867,06
1030492300	VAREDO	601.523	120.305	109.092	-926	5.228	113.393,92
1030492310	VEDANO AL LAMBRO	295.394	59.079	57.045	-484	0	56.560,92
1030492311	VEDUGGIO CON COLZANO	99.872	19.974	19.974	-169	0	19.804,88
1030492320	VERANO BRIANZA	347.038	69.408	64.671	-549	0	64.122,46
1030492330	VERMEZZO	60.711	12.142	12.142	-103	0	12.039,22
1030492340	VERNATE	154.529	30.906	26.027	-221	0	25.806,44
1030492350	VIGNATE	367.847	73.569	62.581	-531	0	62.050,06
1030492351	VILLA CORTESE	190.247	38.049	23.820	-202	0	23.618,07
1030492370	VILLASANTA	533.277	106.655	89.038	-755	4.267	92.549,44
1030492390	VIMERCATE	1.002.055	200.411	159.467	-1.353	7.642	165.755,72
1030492400	VIMODRONE	827.126	165.425	134.868	-1.144	-5.373	128.350,73
1030492410	VITTUONE	266.584	53.317	53.317	-452	0	52.864,40
1030492420	VIZZOLO PREDABISSI	170.892	34.178	29.463	-250	0	29.212,71
1030492440	ZELO SURRIGONE	29.520	5.904	5.904	-50	0	5.854,00
1030492450	ZIBIDO SAN GIACOMO	364.490	72.898	63.067	-535	0	62.531,63
1030570010	ALAGNA	21.373	4.275	4.226	-36	0	4.189,67
1030570020	ALBAREDO ARNABOLDI	5.179	1.036	619	-5	0	614,20
1030570030	ALBONESE	20.548	4.110	4.110	-35	0	4.074,74
1030570040	ALBUZZANO	174.921	34.984	28.102	-238	0	27.863,66
1030570050	ARENA PO	61.530	12.306	11.816	-100	0	11.715,95
1030570060	BADIA PAVESE	11.842	2.368	1.760	-15	0	1.745,20
1030570070	BAGNARIA	30.191	6.038	4.764	-40	0	4.723,35
1030570080	BARBIANELLO	20.690	4.138	3.248	-28	0	3.220,06
1030570090	BASCAPE'	67.749	13.550	11.591	-98	0	11.492,27
1030570110	BASTIDA PANCARANA	17.874	3.575	3.575	-30	0	3.544,43
1030570120	BATTUDA	16.675	3.335	3.335	-28	0	3.306,70
1030570130	BELGIOIOSO	196.294	39.259	31.719	-269	0	31.449,64
1030570140	BEREGUARDO	90.769	18.154	18.154	870	0	19.023,77
1030570141	BORGARELLO	73.341	14.668	11.976	-102	0	11.874,69
1030570150	BORGO PRIOLO	52.627	10.525	10.525	-89	0	10.436,02
1030570160	BORGORATTO MORMOROLO	15.646	3.129	2.057	-17	0	2.039,36
1030570170	BORGO SAN SIRO	45.280	9.056	7.776	-66	0	7.709,59
1030570180	BORNASCO	73.106	14.621	13.101	-111	0	12.989,35




Codice Ministero dell'Interno	COMUNE	STIMA RIDUZIONE DI 2.500 MLN SECONDO CRITERI DL 95/2012	CONTRIBUTO MASSIMO APPLICABILE A CARICO DEI COMUNI (20% di (a); 10% di (a) se terremotato)	CONTRIBUTO CALCOLATO SU MEDIA SIOPE 2011/13 di Tab. A o importo di colonna b)	INCREMENTO O MINORE RIDUZIONE DEL 5% per Tempi medi di pagamento	INCREMENTO O MINORE RIDUZIONE DEL 5% per Consip e altri canali	CONTRIBUTO COMPLESSIVO A CARICO DEL COMUNE
		a	b	c	d	e	f = c+d+e
1030570190	BOSNASCO	21.986	4.397	3.207	-27	0	3.179,46
1030570191	BRALLO DI PREGOLA	30.131	6.026	6.026	-51	0	5.975,05
1030570200	BREME	55.702	11.140	7.854	-67	0	7.787,73
1030570210	BRESSANA BOTTARONE	145.040	29.008	22.171	-188	0	21.982,61
1030570220	BRONI	301.942	60.388	46.540	-395	0	46.144,86
1030570230	CALVIGNANO	4.149	830	830	-7	0	822,71
1030570240	CAMPOSPINO	9.676	1.935	1.698	-14	0	1.683,52
1030570250	CANDIA LOMELLINA	45.192	9.038	9.038	-77	0	8.961,78
1030570260	CANEVINO	6.508	1.302	1.187	-10	0	1.176,75
1030570270	CANNETO PAVESE	17.491	3.498	2.536	-22	0	2.514,25
1030570280	CARBONARA AL TICINO	54.508	10.902	9.264	-79	0	9.185,42
1030570290	CASANOVA LONATI	14.210	2.842	1.938	-16	0	1.921,65
1030570300	CASATISMA	19.568	3.914	3.914	-33	0	3.880,35
1030570310	CASEI GEROLA	91.817	18.363	13.777	-117	0	13.660,46
1030570320	CASORATE PRIMO	195.722	39.144	39.144	-332	0	38.812,25
1030570330	CASSOLNOVO	181.375	36.275	28.461	-241	0	28.219,39
1030570340	CASTANA	9.841	1.968	1.641	-14	0	1.626,85
1030570350	CASTEGGIO	350.957	70.191	48.670	-413	0	48.257,49
1030570360	CASTELLETO DI BRANDUZZO	28.845	5.769	5.769	-49	0	5.720,08
1030570370	CASTELLO D'AGOGNA	52.372	10.474	9.476	-80	0	9.395,80
1030570380	CASTELNOVETTO	22.258	4.452	4.452	-38	0	4.413,85
1030570390	CAVA MANARA	219.821	43.964	38.139	-324	0	37.815,79
1030570391	CECIMA	11.718	2.344	2.111	-18	0	2.092,93
1030570400	CERANOVA	54.078	10.816	9.236	-78	0	9.157,15
1030570401	CERETTO LOMELLINA	10.640	2.128	1.675	-14	0	1.661,14
1030570410	CERNAGO	21.054	4.211	2.895	-25	0	2.870,01
1030570430	CERTOSA DI PAVIA	135.653	27.131	23.743	-201	0	23.541,39
1030570440	CERVESINA	40.723	8.145	6.463	-55	0	6.408,27
1030570450	CHIGNOLO PO	123.445	24.689	21.718	-184	0	21.533,88
1030570460	CIGOGNOLA	44.088	8.818	8.325	-71	0	8.254,57
1030570470	CILAVEGNA	202.574	40.515	36.679	-311	0	36.367,52
1030570480	CODEVILLA	46.327	9.265	6.654	-56	0	6.597,17
1030570490	CONFENZA	42.553	8.511	8.511	-72	0	8.438,34
1030570500	COPIANO	49.805	9.961	9.961	477	0	10.438,43
1030570510	CORANA	37.134	7.427	6.074	-52	0	6.022,86
1030570521	CORNALE E BASTIDA	35.262	7.052	6.363	-54	0	6.308,92
1030570530	CORTEOLONA	119.967	23.993	23.993	-204	0	23.789,74
1030570540	CORVINO SAN QUIRICO	28.976	5.795	4.398	-37	0	4.360,68
1030570550	COSTA DE' NOBILI	14.704	2.941	2.396	-20	0	2.375,72
1030570560	COZZO	16.200	3.240	2.985	-25	0	2.959,36
1030570570	CURA CARPIGNANO	95.731	19.146	15.823	-134	0	15.688,74
1030570580	DORNO	171.871	34.374	29.135	-247	0	28.887,45
1030570590	FERRERA ERBOGNONE	40.260	8.052	8.052	-68	0	7.983,72
1030570600	FILIGHERA	27.856	5.571	5.571	267	0	5.838,17
1030570610	FORTUNAGO	13.305	2.661	2.661	-23	0	2.638,42
1030570620	FRASCAROLO	21.474	4.295	4.295	-36	0	4.258,40
1030570630	GALLIAVOLA	8.612	1.722	1.722	83	0	1.805,03
1030570640	GAMBARANA	10.679	2.136	1.719	82	0	1.801,88
1030570650	GAMBOLO'	256.499	51.300	51.300	-435	0	50.864,59
1030570660	GARLASCO	366.978	73.396	59.188	-502	0	58.685,42
1030570670	GENZONE	10.236	2.047	2.047	-17	0	2.029,80
1030570680	GERENZAGO	37.279	7.456	6.887	-58	0	6.828,88
1030570690	GIUSSAGO	195.142	39.028	30.785	-261	0	30.524,04
1030570700	GODIASCO	163.375	32.675	25.277	-214	0	25.062,97
1030570710	GOLFRENZO	3.997	799	799	-7	0	792,63
1030570720	GRAVELLONA LOMELLINA	65.324	13.065	13.065	-111	0	12.953,98
1030570730	GROPELLO CAIROLI	143.424	28.685	22.847	-194	0	22.653,38
1030570740	INVERNO E MONTELEONE	43.805	8.761	8.761	-74	0	8.686,73
1030570750	LANDRIANO	270.564	54.113	52.431	-445	0	51.986,11
1030570760	LANGOSCO	13.718	2.744	2.744	-23	0	2.720,34
1030570770	LARDIRAGO	117.855	23.571	15.910	762	0	16.672,01
1030570780	LINAROLO	61.678	12.336	9.767	-83	0	9.683,95
1030570790	LIRIO	5.470	1.094	1.081	-9	0	1.071,78
1030570800	LOMELLO	88.750	17.750	17.613	-149	0	17.463,58
1030570810	LUNGAVILLA	6.533	1.307	1.307	-11	0	1.295,48
1030570820	MAGHERNO	28.674	5.735	5.735	-49	0	5.686,13
1030570830	MARCIGNAGO	80.188	16.038	15.264	-130	0	15.134,08
1030570840	MARZANO	68.895	13.779	12.559	-107	0	12.452,41
1030570850	MEDE	226.291	45.258	30.239	1.449	0	31.688,63
1030570860	MENCONICO	23.196	4.639	3.826	-32	0	3.793,59
1030570870	MEZZANA BIGLI	103.630	20.726	20.726	-176	0	20.550,19
1030570880	MEZZANA RABATTONI	11.261	2.252	2.252	-19	0	2.233,09
1030570890	MEZZANINO	42.437	8.487	6.276	-53	0	6.223,19
1030570900	MIRADOLE TERME	93.950	18.790	18.790	-159	0	18.630,62
1030570910	MONTALTO PAVESE	40.968	8.194	5.936	-50	0	5.885,27
1030570920	MONTEBELLO DELLA BATTAGLIA	53.864	10.773	8.471	-72	0	8.398,82



Codice Ministero dell'Interno	COMUNE	STIMA RIDUZIONE DI 2.500 MLN SECONDO CRITERI DL 95/2012	CONTRIBUTO MASSIMO APPLICABILE A CARICO DEI COMUNI (20% di (a); 10% di (a) se terremotato)	CONTRIBUTO CALCOLATO SU MEDIA SIOPE 2011/13 di Tab. A o importo di colonna b)	INCREMENTO O MINORE RIDUZIONE DEL 5% per Tempi medi di pagamento	INCREMENTO O MINORE RIDUZIONE DEL 5% per Consip e altri canali	CONTRIBUTO COMPLESSIVO A CARICO DEL COMUNE
			a	b	c	d	e
1030570930	MONTECALVO VERSIGGIA	15.188	3.038	2.459	-21	0	2.438,01
1030570940	MONTESCANO	8.395	1.679	1.657	-14	0	1.643,22
1030570950	MONTESGALE	14.426	2.885	2.769	-23	0	2.745,41
1030570960	MONTICELLI PAVESE	19.589	3.918	3.371	-29	0	3.342,77
1030570970	MONTU' BECCARIA	64.710	12.942	9.119	-77	0	9.041,44
1030570980	MORNICO LOSANA	11.422	2.284	2.284	-19	0	2.265,10
1030570990	MORTARA	616.549	123.310	111.692	-948	5.353	116.096,46
1030571000	NICORVO	8.964	1.793	1.528	-13	0	1.515,09
1030571010	OLEVANO DI LOMELLINA	29.313	5.863	5.863	-50	0	5.812,90
1030571020	OLIVA GESSI	4.667	933	518	-4	0	513,41
1030571030	OTTORBIANO	36.790	7.358	6.412	-54	0	6.357,51
1030571040	PALESTRO	56.372	11.274	11.274	-96	0	11.178,68
1030571050	PANCARANA	10.961	2.192	1.357	-12	0	1.345,62
1030571060	PARONA	91.700	18.340	18.340	-156	0	18.184,29
1030571070	PAVIA	4.674.604	934.921	678.552	-5.758	-27.033	645.761,51
1030571080	PIETRA DE' GIORGI	32.862	6.572	4.793	230	0	5.023,13
1030571090	PIEVE ALBIGNOLA	24.716	4.943	4.943	-42	0	4.901,34
1030571100	PIEVE DEL CAIRO	69.818	13.964	12.556	-107	0	12.449,47
1030571110	PIEVE PORTO MORONE	51.889	10.378	8.646	-73	0	8.572,47
1030571120	PINAROLO PO	21.206	4.241	4.241	203	0	4.444,35
1030571130	PIZZALE	19.618	3.924	3.576	-30	0	3.545,66
1030571140	PONTE NIZZA	37.287	7.457	5.363	-46	0	5.317,94
1030571150	PORTALBERA	34.732	6.946	6.578	-56	0	6.522,38
1030571161	REA	16.973	3.395	2.951	141	0	3.092,39
1030571170	REDAVALLE	44.547	8.909	8.909	-76	0	8.833,73
1030571180	RETORBIDO	57.739	11.548	8.431	-72	0	8.359,93
1030571190	RIVANAZZANO	175.526	35.105	23.189	-197	0	22.992,19
1030571200	ROBBIO	227.411	45.482	39.394	-334	0	39.059,83
1030571210	ROBECCO PAVESE	23.506	4.701	3.961	-34	0	3.927,87
1030571220	ROCCA DE' GIORGI	3.156	631	631	30	0	661,51
1030571230	ROCCA SUSELLA	11.407	2.281	2.079	-18	0	2.061,79
1030571240	ROGNANO	17.136	3.427	3.014	-26	0	2.988,01
1030571250	ROMAGNESE	40.956	8.191	7.111	-60	0	7.050,68
1030571260	RONCARO	41.278	8.256	7.341	-62	0	7.278,78
1030571270	ROSASCO	73.343	14.669	14.669	-124	0	14.544,16
1030571280	ROVESCALA	28.539	5.708	4.357	-37	0	4.320,51
1030571290	RUINO	11.550	2.310	2.038	-17	0	2.020,90
1030571300	SAN CIPRIANO PO	25.826	5.165	4.595	-39	0	4.555,96
1030571310	SAN DAMIANO AL COLLE	12.392	2.478	2.323	111	0	2.434,53
1030571320	SAN GENESIO ED UNITI	177.849	35.570	35.570	-302	0	35.267,94
1030571330	SAN GIORGIO DI LOMELLINA	39.225	7.845	7.845	-67	0	7.778,48
1030571340	SAN MARTINO SICCOMARIO	273.383	54.677	43.287	-367	0	42.919,58
1030571350	SANNAZZARO DE' BURGONDI	456.513	91.303	91.303	-775	0	90.527,94
1030571360	SANTA CRISTINA E BISSONE	66.167	13.233	10.676	-91	0	10.585,16
1030571370	SANTA GIULETTA	126.613	25.323	24.933	1.195	0	26.127,78
1030571380	SANT'ALESSIO CON VIALONE	21.724	4.345	3.907	-33	0	3.874,31
1030571390	SANTA MARGHERITA DI STAFFORA	18.816	3.763	3.763	180	0	3.943,59
1030571400	SANTA MARIA DELLA VERSA	70.689	14.138	10.648	-90	0	10.557,75
1030571410	SANT'ANGELO LOMELLINA	25.080	5.016	5.016	-43	0	4.973,39
1030571420	SAN ZENONE AL PO	12.231	2.446	2.446	-21	0	2.425,47
1030571430	SARTIRANA LOMELLINA	68.009	13.602	13.602	-115	0	13.486,41
1030571440	SCALDASOLE	30.219	6.044	4.636	-39	0	4.596,56
1030571450	SEMIANA	7.899	1.580	1.298	-11	0	1.287,26
1030571460	SILVANO PIETRA	32.882	6.576	5.872	-50	0	5.822,10
1030571470	SIZIANO	283.369	56.674	56.674	-481	0	56.193,02
1030571480	SOMMO	45.154	9.031	7.958	-68	0	7.890,62
1030571490	SPESSA	17.278	3.456	2.349	-20	0	2.329,47
1030571500	STRADELLA	437.242	87.448	87.448	-742	-3.484	83.222,42
1030571510	SUARDI	24.459	4.892	3.873	-33	0	3.840,06
1030571520	TORRAZZA COSTE	61.268	12.254	8.846	-75	0	8.770,55
1030571530	TORRE BERETTI E CASTELLARO	13.559	2.712	2.712	-23	0	2.688,77
1030571540	TORRE D'ARESE	19.446	3.889	2.417	-21	0	2.396,05
1030571550	TORRE DE' NEGRI	13.970	2.794	2.157	-18	0	2.138,97
1030571560	TORRE D'ISOLA	132.344	26.469	25.871	-220	0	25.651,80
1030571570	TORREVECCHIA PIA	127.107	25.421	20.323	974	0	21.296,51
1030571580	TORRICELLA VERZATE	20.986	4.197	2.395	-20	0	2.374,39
1030571590	TRAVACO' SICCOMARIO	115.786	23.157	18.245	-155	0	18.090,20
1030571600	TRIVOLZIO	70.317	14.063	13.881	665	0	14.545,77
1030571610	TROMELLO	125.986	25.197	19.820	-168	0	19.652,05
1030571620	TROVO	40.042	8.008	7.196	-61	0	7.134,99
1030571630	VAL DI NIZZA	27.802	5.560	3.681	-31	0	3.649,67
1030571640	VALEGGIO	8.178	1.636	1.636	-14	0	1.621,72
1030571650	VALLE LOMELLINA	56.570	11.314	9.178	-78	0	9.100,19
1030571660	VALLE SALIMBENE	51.354	10.271	7.814	-66	0	7.748,01
1030571661	VALVERDE	9.958	1.992	1.472	-12	0	1.459,71
1030571670	VARZI	254.529	50.906	43.827	-372	0	43.455,07



Codice Ministero dell'Interno	COMUNE	STIMA RIDUZIONE DI 2.500 MLN SECONDO CRITERI DL 95/2012	CONTRIBUTO MASSIMO APPLICABILE A CARICO DEI COMUNI (20% di (a); 10% di (a) se terremotato)	CONTRIBUTO CALCOLATO SU MEDIA SIOPE 2011/13 di Tab. A o importo di colonna b)	INCREMENTO O MINORE RIDUZIONE DEL 5% per Tempi medi di pagamento	INCREMENTO O MINORE RIDUZIONE DEL 5% per Consip e altri canali	CONTRIBUTO COMPLESSIVO A CARICO DEL COMUNE
		a	b	c	d	e	f = c+d+e
1030571680	VELEZZO LOMELLINA	8.995	1.799	1.799	86	0	1.885,16
1030571690	VELLEZZO BELLINI	138.345	27.669	26.185	-222	0	25.962,84
1030571700	VERRETTO	7.012	1.402	1.402	67	0	1.469,61
1030571710	VERRUA PO	43.595	8.719	7.844	-67	0	7.777,22
1030571720	VIDIGULFO	174.776	34.955	29.802	-253	0	29.549,50
1030571730	VIGEVANO	2.928.807	585.761	439.787	-3.732	-17.521	418.534,49
1030571740	VILLA BISCOSSI	11.466	2.293	2.293	-19	0	2.273,83
1030571750	VILLANOVA D'ARDENGGHI	23.988	4.798	3.899	-33	0	3.866,31
1030571760	VILLANTERIO	62.922	12.584	12.584	-107	0	12.477,57
1030571770	VISTARINO	25.734	5.147	5.147	247	0	5.393,40
1030571780	VOGHERA	2.171.935	434.387	434.387	-3.686	20.817	451.518,43
1030571790	VOLPARA	4.389	878	878	-7	0	870,29
1030571800	ZAVATTARELLO	102.867	20.573	20.573	-175	0	20.398,83
1030571810	ZECONE	67.174	13.435	13.194	-112	0	13.081,90
1030571820	ZEME LOMELLINA	99.729	19.946	19.946	956	0	20.901,65
1030571830	ZENEVREDO	11.268	2.254	2.250	-19	0	2.231,27
1030571840	ZERBO	10.894	2.179	935	-8	0	927,56
1030571850	ZERBOLO'	64.501	12.900	12.900	-109	0	12.790,84
1030571860	ZINASCO	82.402	16.480	13.305	-113	0	13.192,58
1030770010	ALBAREDO PER SAN MARCO	20.979	4.196	3.726	-32	0	3.694,66
1030770020	ALBOSAGGIA	40.892	8.178	8.178	-69	0	8.109,08
1030770030	ANDALO VALTELLINO	21.874	4.375	2.933	-25	0	2.908,34
1030770040	APRICA	159.600	31.920	29.148	-247	0	28.900,95
1030770050	ARDENNO	139.357	27.871	24.644	-209	0	24.435,32
1030770060	BEMA	14.676	2.935	2.935	-25	0	2.910,26
1030770070	BERBENNO DI VALTELLINA	143.468	28.694	19.939	-169	0	19.769,87
1030770080	BIANZONE	37.986	7.597	5.897	-50	0	5.847,43
1030770090	BORMIO	369.802	73.960	73.177	-621	0	72.556,02
1030770100	BUGLIO IN MONTE	125.612	25.122	22.752	-193	0	22.559,22
1030770110	CAIOLO	33.222	6.644	6.257	-53	0	6.204,24
1030770120	CAMPODOLCINO	108.347	21.669	17.077	-145	0	16.931,73
1030770130	CASPOGGIO	20.713	4.143	4.016	-34	0	3.982,05
1030770140	CASTELLO DELL'ACQUA	24.076	4.815	4.815	-41	0	4.774,29
1030770150	CASTIONE ANDEVENNO	67.810	13.562	11.407	-97	0	11.310,26
1030770160	CEDRASCO	19.156	3.831	3.831	-33	0	3.798,66
1030770170	CERCINO	19.596	3.919	3.836	-33	0	3.803,52
1030770180	CHIAVENNA	224.342	44.868	34.043	-289	0	33.754,43
1030770190	CHIESA IN VALMALENCO	47.982	9.596	9.596	-81	0	9.514,93
1030770200	CHIURO	90.676	18.135	12.831	-109	0	12.721,81
1030770210	CINO	11.745	2.349	2.349	-20	0	2.329,10
1030770220	CIVO	63.120	12.624	10.677	-91	0	10.586,17
1030770230	COLORINA	56.902	11.380	11.380	-97	0	11.283,90
1030770240	COSIO VALTELLINO	202.929	40.586	39.467	-335	0	39.132,07
1030770250	DAZIO	21.098	4.220	4.220	-36	0	4.183,71
1030770260	DELEBIO	231.877	46.375	46.375	-393	0	45.981,92
1030770270	DUBINO	109.944	21.989	18.835	-160	0	18.675,00
1030770280	FAEDO VALTELLINO	22.281	4.456	4.362	-37	0	4.325,07
1030770290	FORCOLA	30.442	6.088	5.824	-49	0	5.774,90
1030770300	FUSINE	19.336	3.867	3.867	-33	0	3.834,43
1030770310	GEROLA ALTA	25.009	5.002	5.002	-42	0	4.959,46
1030770320	GORDONA	48.256	9.651	9.651	-82	0	9.569,35
1030770330	GROSIO	161.731	32.346	28.431	-241	0	28.189,58
1030770340	GROSOTTO	164.747	32.949	32.949	-280	0	32.669,91
1030770360	LANZADA	44.150	8.830	7.351	-62	0	7.288,97
1030770370	LIVIGNO	492.589	98.518	98.518	-836	0	97.681,96
1030770380	LOVERO	19.843	3.969	3.969	-34	0	3.934,89
1030770381	MADESIMO	64.495	12.899	12.899	-109	0	12.789,60
1030770390	MANTELLIO	25.356	5.071	4.603	-39	0	4.563,90
1030770400	MAZZO DI VALTELLINA	39.606	7.921	6.015	-51	0	5.963,96
1030770410	MELLO	35.822	7.164	5.202	-44	0	5.158,00
1030770420	MENAROLA	6.710	1.342	1.207	-10	0	1.197,07
1030770430	MESE	54.792	10.958	8.238	-70	0	8.167,83
1030770440	MONTAGNA IN VALTELLINA	118.826	23.765	18.791	-159	0	18.631,13
1030770450	MORBEGNO	468.365	93.673	78.752	-668	3.774	81.858,13
1030770460	NOVATE MEZZOLA	69.051	13.810	9.964	-85	0	9.879,76
1030770470	PEDESINA	5.310	1.062	1.062	-9	0	1.053,01
1030770480	PIANTEDO	68.586	13.717	11.301	-96	0	11.205,25
1030770490	PIATEDA	132.310	26.462	26.462	-225	0	26.237,53
1030770500	PIURO	66.041	13.208	9.445	-80	0	9.364,91
1030770510	POGGIRIDENTI	67.875	13.575	9.669	-82	0	9.586,99
1030770520	PONTE IN VALTELLINA	109.099	21.820	19.732	-167	0	19.564,16
1030770530	POSTALESIO	30.663	6.133	5.193	-44	0	5.148,86
1030770540	PRATA CAMPORACCIO	79.055	15.811	13.172	-112	0	13.059,93
1030770550	RASURA	19.690	3.938	3.849	-33	0	3.816,56
1030770560	ROGOLO	28.070	5.614	5.614	-48	0	5.566,40
1030770570	SAMOLACO	91.942	18.388	17.969	-152	0	17.816,18



Codice Ministero dell'Interno	COMUNE	STIMA RIDUZIONE DI 2.500 MLN SECONDO CRITERI DL 95/2012	CONTRIBUTO MASSIMO APPLICABILE A CARICO DEI COMUNI (20% di (a); 10% di (a) se terremotato)	CONTRIBUTO CALCOLATO SU MEDIA SIOPE 2011/13 di Tab. A o importo di colonna b)	INCREMENTO O MINORE RIDUZIONE DEL 5% per Tempi medi di pagamento	INCREMENTO O MINORE RIDUZIONE DEL 5% per Consip e altri canali	CONTRIBUTO COMPLESSIVO A CARICO DEL COMUNE
		a	b	c	d	e	f = c+d+e
1030770580	SAN GIACOMO FILIPPO	34.635	6.927	5.757	-49	0	5.708,22
1030770590	SERNIO	12.756	2.551	2.331	-20	0	2.310,85
1030770600	SONDALO	244.828	48.966	44.658	-379	0	44.279,56
1030770610	SONDRIO	1.194.091	238.818	167.601	-1.422	-6.677	159.501,43
1030770620	SPRIANA	5.035	1.007	1.007	-9	0	998,47
1030770630	TALAMONA	145.269	29.054	24.012	-204	0	23.808,14
1030770640	TARTANO	15.868	3.174	2.295	-19	0	2.276,01
1030770650	TEGLIO	216.670	43.334	38.996	-331	0	38.665,58
1030770660	TIRANO	313.585	62.717	48.093	-408	0	47.684,88
1030770670	TORRE DI SANTA MARIA	17.973	3.595	3.595	-31	0	3.564,18
1030770680	TOVO DI SANT'AGATA	17.042	3.408	2.777	-24	0	2.753,02
1030770690	TRAONA	85.291	17.058	15.086	-128	0	14.957,95
1030770700	TRESIVIO	56.786	11.357	9.506	-81	0	9.425,06
1030770710	VALDIDENTRO	282.941	56.588	56.588	-480	0	56.108,11
1030770720	VALDISOTTO	257.167	51.433	41.353	-351	0	41.002,49
1030770730	VALFURVA	161.295	32.259	27.636	-234	0	27.401,80
1030770740	VAL MASINO	59.019	11.804	9.942	-84	0	9.857,64
1030770750	VERCEIA	38.392	7.678	6.012	-51	0	5.961,29
1030770760	VERVIO	9.684	1.937	1.595	-14	0	1.581,66
1030770770	VILLA DI CHIAVENNA	35.280	7.056	5.826	-49	0	5.776,70
1030770780	VILLA DI TIRANO	98.058	19.612	15.896	-135	0	15.761,58
1030860010	AGRA	18.171	3.634	3.634	-31	0	3.603,27
1030860020	ALBIZZATE	122.514	24.503	24.503	-208	0	24.294,97
1030860030	ANGERA	241.575	48.315	46.563	-395	0	46.167,43
1030860040	ARCISATE	242.049	48.410	45.974	-390	0	45.583,76
1030860050	ARSAGO SEPRIO	135.469	27.094	24.983	-212	0	24.771,37
1030860060	AZZATE	144.917	28.983	28.983	-246	0	28.737,52
1030860061	AZZIO	33.930	6.786	6.200	-53	0	6.147,37
1030860062	BARASSO	46.503	9.301	7.497	-64	0	7.432,91
1030860070	BARDELLO	40.897	8.179	7.089	-60	0	7.028,45
1030860080	BEDERO VALCUVIA	24.346	4.869	3.933	-33	0	3.899,50
1030860081	BESANO	84.578	16.916	14.453	-123	0	14.329,97
1030860090	BESNATE	163.802	32.760	29.468	-250	0	29.217,58
1030860100	BESOZZO	311.470	62.294	58.804	-499	0	58.304,58
1030860110	BIANDRONNO	97.948	19.590	15.542	-132	0	15.409,85
1030860120	BISUSCHIO	152.189	30.438	27.160	-230	0	26.929,45
1030860130	BODIO LOMNAGO	62.239	12.448	12.448	-106	0	12.342,20
1030860140	BREBBIA	127.931	25.586	23.493	-199	0	23.294,09
1030860150	BREGANO	22.984	4.597	2.952	-25	0	2.926,52
1030860151	BRENTA	43.378	8.676	8.676	-74	0	8.602,03
1030860152	BREZZO DI BEDERO	50.233	10.047	10.047	-85	0	9.961,42
1030860160	BRINZIO	31.928	6.386	6.386	-54	0	6.331,49
1030860170	BRISAGO-VALTRAVAGLIA	29.898	5.980	5.980	-51	0	5.928,82
1030860171	BRUNELLO	44.079	8.816	8.491	-72	0	8.419,03
1030860180	BRUSIMPIANO	60.063	12.013	10.346	-88	0	10.257,91
1030860181	BUGUGGIATE	101.788	20.358	20.358	-173	0	20.184,79
1030860190	BUSTO ARSIZIO	3.834.759	766.952	593.840	-5.039	-23.658	565.142,35
1030860200	CADEGLIANO-VICONAGO	82.627	16.525	15.082	-128	0	14.954,33
1030860210	CADREZZATE	59.426	11.885	9.144	-78	0	9.066,42
1030860220	CAIRATE	211.113	42.223	32.165	-273	0	31.892,19
1030860230	CANTELE	151.091	30.218	25.318	-215	0	25.103,57
1030860240	CARAVATE	78.288	15.658	14.718	-125	0	14.592,98
1030860250	CARDANO AL CAMPO	467.641	93.528	90.469	-768	4.336	94.036,48
1030860260	CARNAGO	181.284	36.257	30.018	-255	0	29.762,91
1030860270	CARONNO PERTUSELLA	511.757	102.351	74.455	-632	3.568	77.391,61
1030860280	CARONNO VARESI	125.225	25.045	25.045	-213	0	24.832,48
1030860290	CASALE LITTA	124.501	24.900	23.574	-200	0	23.374,31
1030860300	CASALZUIGNO	32.096	6.419	6.419	-54	0	6.364,69
1030860310	CASCIAGO	112.155	22.431	22.431	-190	0	22.240,58
1030860320	CASORATE SEMPIONE	184.288	36.858	36.858	-313	0	36.544,89
1030860330	CASSANO MAGNAGO	541.568	108.314	108.314	-919	5.191	112.585,27
1030860340	CASSANO VALCUVIA	25.555	5.111	5.111	-43	0	5.067,61
1030860350	CASTELLANZA	850.511	170.102	119.946	-1.018	5.748	124.676,29
1030860360	CASTELLO CABIAGLIO	18.548	3.710	3.710	-31	0	3.678,21
1030860370	CASTELSEPRIO	58.716	11.743	10.812	-92	0	10.720,55
1030860380	CASTELVECCANA	102.143	20.429	17.861	-152	0	17.709,83
1030860390	CASTIGLIONE OLONA	218.974	43.795	36.257	1.738	0	37.994,11
1030860400	CASTRONNO	149.427	29.885	29.798	-253	0	29.545,23
1030860410	CAVARIA CON PREMEZZO	181.670	36.334	30.975	-263	0	30.712,09
1030860420	CAZZAGO BRABIA	18.103	3.621	3.621	-31	0	3.589,87
1030860430	CISLAGO	316.884	63.377	52.893	-449	2.535	54.979,31
1030860440	CITTIGLIO	135.372	27.074	25.632	-217	0	25.414,06
1030860441	CLIVIO	68.426	13.685	10.369	-88	0	10.281,08
1030860450	COCQUIO-TREVISAGO	147.291	29.458	23.416	-199	0	23.217,74
1030860460	COMABBBIO	86.743	17.349	14.889	-126	0	14.763,13
1030860470	COMERIO	69.313	13.863	11.418	-97	0	11.320,82



Codice Ministero dell'Interno	COMUNE	STIMA RIDUZIONE DI 2.500 MLN SECONDO CRITERI DL 95/2012	CONTRIBUTO MASSIMO APPLICABILE A CARICO DEI COMUNI (20% di (a); 10% di (a) se terremotato)	CONTRIBUTO CALCOLATO SU MEDIA SIOPE 2011/13 di Tab. A o importo di colonna b)	INCREMENTO O MINORE RIDUZIONE DEL 5% per Tempi medi di pagamento	INCREMENTO O MINORE RIDUZIONE DEL 5% per Consip e altri canali	CONTRIBUTO COMPLESSIVO A CARICO DEL COMUNE
		a	b	c	d	e	f = c+d+e
1030860480	CREMENAGA	24.822	4.964	4.964	-42	0	4.922,26
1030860490	CROSIO DELLA VALLE	17.679	3.536	3.536	-30	0	3.505,70
1030860500	CUASSO AL MONTE	137.950	27.590	27.302	-232	0	27.070,59
1030860501	CUGLIATE-FABIASCO	120.337	24.067	17.310	-147	0	17.163,10
1030860510	CUNARDO	97.343	19.469	14.198	-120	0	14.077,16
1030860520	CURIGLIA CON MONTEVIASCO	5.622	1.124	1.124	-10	0	1.114,91
1030860521	CUVEGLIO	82.316	16.463	16.463	-140	0	16.323,54
1030860530	CUVIO	52.386	10.477	10.477	-89	0	10.388,38
1030860540	DAVERIO	112.628	22.526	22.526	-191	0	22.334,54
1030860550	DUMENZA	44.142	8.828	8.828	-75	0	8.753,40
1030860551	DUNO	10.160	2.032	2.032	-17	0	2.014,85
1030860560	FAGNANO OLONA	240.128	48.026	48.026	-408	-1.913	45.704,85
1030860570	FERNO	226.707	45.341	37.013	-314	0	36.699,16
1030860580	FERRERA DI VARESE	21.183	4.237	4.237	-36	0	4.200,72
1030860590	GALLARATE	2.685.551	537.110	490.016	-4.158	23.483	509.340,88
1030860600	GALLIATE LOMBARDO	32.750	6.550	6.550	-56	0	6.494,36
1030860610	GAVRATE	364.656	72.931	65.525	-556	0	64.969,46
1030860620	GAZZADA SCHIANNO	157.044	31.409	27.635	-234	0	27.400,61
1030860630	GEMONIO	95.430	19.086	19.086	-162	0	18.924,07
1030860640	GERENZANO	298.069	59.614	48.154	-409	2.308	50.053,04
1030860650	GERMIGNAGA	129.009	25.802	24.193	-205	0	23.987,94
1030860660	GOLASECCA	85.561	17.112	14.983	-127	0	14.855,90
1030860670	GORLA MAGGIORE	192.543	38.509	37.658	-320	0	37.338,21
1030860680	GORLA MINORE	254.414	50.883	36.626	-311	0	36.315,69
1030860690	GORNATE OLONA	93.439	18.688	16.518	-140	0	16.378,29
1030860691	GRANTOLA	44.799	8.960	8.960	-76	0	8.883,71
1030860692	INARZO	16.880	3.376	3.376	-29	0	3.347,45
1030860700	INDUNO OLONA	296.382	59.276	43.352	-368	2.078	45.061,22
1030860710	ISPRA	181.350	36.270	29.723	-252	0	29.471,00
1030860720	JERAGO CON ORAGO	118.070	23.614	23.614	-200	0	23.413,70
1030860730	LAVENA-PONTE TRESA	231.857	46.371	42.361	2.030	0	44.390,86
1030860740	LAVENO-MOMBELLO	532.387	106.477	90.945	-772	0	90.173,47
1030860750	LEGGIUNO	130.437	26.087	24.090	-204	0	23.885,42
1030860760	LONATE CEPPINO	161.819	32.364	24.184	-205	0	23.979,08
1030860770	LONATE POZZOLO	434.025	86.805	60.046	-509	2.878	62.413,61
1030860780	LOZZA	34.746	6.949	6.949	333	0	7.282,18
1030860790	LUINO	655.096	131.019	131.019	-1.112	6.279	136.186,45
1030860791	LUVINATE	43.422	8.684	7.596	364	0	7.960,08
1030860801	MACCAGNO CON PINO E VEDDASCA	176.880	35.376	35.376	-300	0	35.075,93
1030860810	MALGESSO	43.260	8.652	7.127	-60	0	7.066,85
1030860820	MALNATE	391.457	78.291	74.878	-635	-2.983	71.259,86
1030860821	MARCHIROLO	144.589	28.918	23.448	-199	0	23.249,23
1030860830	MARNATE	246.166	49.233	49.233	-418	0	48.815,54
1030860840	MARZIO	15.099	3.020	2.703	-23	0	2.679,96
1030860850	MASCIAGO PRIMO	13.998	2.800	2.800	-24	0	2.775,93
1030860860	MERCALLO	64.587	12.917	11.567	554	0	12.121,84
1030860861	MESENZANA	59.594	11.919	11.919	-101	0	11.817,59
1030860870	MONTEGRINO-VALTRAVAGLIA	37.185	7.437	7.437	-63	0	7.373,81
1030860880	MONVALLE	40.961	8.192	6.219	-53	0	6.165,95
1030860890	MORAZZONE	127.168	25.434	20.608	-175	0	20.432,91
1030860900	MORNAGO	162.512	32.502	31.164	-264	0	30.899,97
1030860910	OGGIONA CON SANTO STEFANO	151.190	30.238	26.726	-227	0	26.499,42
1030860920	OLGIATE OLONA	342.431	68.486	44.836	-380	2.149	46.603,89
1030860930	ORIGGIO	336.619	67.324	60.563	-514	0	60.049,47
1030860931	ORINO	24.568	4.914	4.269	-36	0	4.233,16
1030860950	OSMATE	21.607	4.321	3.874	-33	0	3.841,27
1030860970	PORTO CERESIO	118.627	23.725	21.352	-181	0	21.171,05
1030860980	PORTO VALTRAVAGLIA	126.691	25.338	21.403	-182	0	21.221,59
1030860990	RANCIO VALCVIA	41.058	8.212	7.712	-65	0	7.646,64
1030860991	SALTRIO	121.123	24.225	22.098	-188	0	21.910,94
1030860992	RANCO	55.239	11.048	11.048	-94	0	10.954,01
1030861000	SAMARATE	440.325	88.065	71.396	-606	-2.844	67.945,91
1030861001	SANGIANO	44.870	8.974	7.808	-66	0	7.741,36
1030861010	SARONNO	1.477.442	295.488	221.996	-1.884	-8.844	211.268,44
1030861020	SESTO CALENDE	403.293	80.659	74.794	-635	-2.980	71.179,93
1030861030	SOLBIATE ARNO	132.555	26.511	26.511	-225	0	26.286,03
1030861040	SOLBIATE OLONA	197.753	39.551	32.826	-279	0	32.547,74
1030861050	SOMMA LOMBARDO	633.341	126.668	118.182	-1.003	5.664	122.843,20
1030861060	SUMIRAGO	235.963	47.193	39.011	1.870	0	40.880,97
1030861070	TAINO	85.292	17.058	16.797	805	0	17.601,49
1030861080	TERNATE	118.573	23.715	23.494	-199	0	23.295,13
1030861090	TRADATE	344.385	68.877	68.877	-584	3.301	71.593,36
1030861100	TRAVEDONA-MONATE	157.711	31.542	27.277	-231	0	27.045,79
1030861110	TRONZANO LAGO MAGGIORE	19.940	3.988	3.988	-34	0	3.954,10
1030861120	UBOLDO	373.778	74.756	58.987	-501	2.827	61.313,00
1030861130	VALGANNA	69.155	13.831	11.801	-100	0	11.700,90



Codice Ministero dell'Interno	COMUNE	STIMA RIDUZIONE DI 2.500 MLN SECONDO CRITERI DL 95/2012	CONTRIBUTO MASSIMO APPLICABILE A CARICO DEI COMUNI (20% di (a); 10% di (a) se terremotato)	CONTRIBUTO CALCOLATO SU MEDIA SIOPE 2011/13 di Tab. A o importo di colonna b)	INCREMENTO O MINORE RIDUZIONE DEL 5% per Tempi medi di pagamento	INCREMENTO O MINORE RIDUZIONE DEL 5% per Consip e altri canali	CONTRIBUTO COMPLESSIVO A CARICO DEL COMUNE
		a	b	c	d	e	f = c+d+e
1030861150	VARANO BORGHI	62.855	12.571	10.448	-89	0	10.359,14
1030861160	VARESE	5.365.024	1.073.005	739.968	-6.279	-29.480	704.209,40
1030861170	VEDANO OLONA	262.389	52.478	49.577	-421	0	49.156,58
1030861181	VENEGONO INFERIORE	233.197	46.639	38.096	-323	0	37.772,61
1030861190	VENEGONO SUPERIORE	235.097	47.019	47.019	-399	0	46.620,38
1030861200	VERGIATE	330.411	66.082	55.957	2.682	0	58.638,87
1030861210	VIGGIU'	191.973	38.395	32.011	-272	0	31.738,93
1030861220	VIZZOLA TICINO	44.486	8.897	8.051	-68	0	7.982,77
1030980010	ABBADIA LARIANA	139.878	27.976	24.099	-204	0	23.894,91
1030980020	AIRUNO	95.992	19.198	16.223	-138	0	16.085,48
1030980030	ANNONE DI BRIANZA	79.236	15.847	15.816	-134	0	15.681,87
1030980040	BALLABIO	138.172	27.634	23.671	-201	0	23.470,02
1030980050	BARZAGO	90.023	18.005	17.741	-151	0	17.590,75
1030980060	BARZANO'	170.489	34.098	23.997	-204	0	23.793,47
1030980070	BARZIO	85.982	17.196	13.018	-110	0	12.907,83
1030980080	BELLANO	166.404	33.281	29.729	-252	0	29.476,85
1030980090	BOSISIO PARINI	140.747	28.149	26.238	-223	0	26.015,18
1030980100	BRIVIO	200.060	40.012	28.977	-246	0	28.730,88
1030980110	BULCIAGO	109.182	21.836	16.387	-139	0	16.247,94
1030980120	CALCO	191.134	38.227	30.033	-255	0	29.778,56
1030980130	CALOLZIOCORTE	515.987	103.197	75.699	-642	-3.016	72.041,29
1030980140	CARENNO	40.737	8.147	8.147	-69	0	8.078,23
1030980150	CASARGO	84.574	16.915	16.915	-144	0	16.771,29
1030980160	CASATENOVO	405.070	81.014	56.583	-480	-2.254	53.848,60
1030980170	CASSAGO BRIANZA	145.158	29.032	24.413	1.170	0	25.583,09
1030980180	CASSINA VALSASSINA	35.661	7.132	6.665	-57	0	6.608,31
1030980190	CASTELLO DI BRIANZA	66.803	13.361	12.066	-102	0	11.963,39
1030980200	CERNUSCO LOMBARDONE	132.873	26.575	19.952	-169	0	19.783,18
1030980210	CESANA BRIANZA	72.161	14.432	11.717	-99	0	11.617,30
1030980220	CIVATE	119.487	23.897	18.663	-158	0	18.504,96
1030980230	COLICO	313.826	62.765	58.745	-498	0	58.246,19
1030980240	COLLE BRIANZA	58.242	11.648	10.633	-90	0	10.543,03
1030980250	CORTENOVA	33.901	6.780	6.761	-57	0	6.703,74
1030980260	COSTA MASNAGA	164.299	32.860	28.179	-239	0	27.939,58
1030980270	CRANDOLA VALSASSINA	12.425	2.485	2.244	-19	0	2.224,59
1030980280	CREMELLA	49.530	9.906	7.475	-63	0	7.411,18
1030980290	CREMENO	86.541	17.308	16.524	-140	0	16.383,90
1030980300	DERVIO	113.129	22.626	21.993	-187	0	21.806,08
1030980310	DOLZAGO	99.978	19.996	19.254	-163	0	19.090,40
1030980320	DORIO	20.223	4.045	2.808	-24	0	2.784,57
1030980330	ELLO	53.360	10.672	8.955	-76	0	8.879,35
1030980340	ERVE	23.673	4.735	4.623	-39	0	4.583,43
1030980350	ESINO LARIO	62.617	12.523	12.354	-105	0	12.249,60
1030980360	GALBIATE	267.736	53.547	43.482	-369	0	43.112,92
1030980370	GARBAGNATE MONASTERO	97.680	19.536	16.210	-138	0	16.072,87
1030980380	GARLATE	87.169	17.434	16.381	-139	0	16.241,57
1030980390	IMBERSAGO	65.555	13.111	11.654	-99	0	11.555,50
1030980400	INTROBIO	35.622	7.124	7.124	341	0	7.465,82
1030980410	INTROZZO	7.626	1.525	974	-8	0	965,72
1030980420	LECCO	2.991.848	598.370	426.111	-3.616	-16.976	405.518,85
1030980430	LIERNA	73.299	14.660	11.704	-99	0	11.604,65
1030980440	LOMAGNA	150.177	30.035	25.891	-220	0	25.670,97
1030980450	MALGRATE	140.252	28.050	23.746	-201	0	23.544,79
1030980460	MANDELLO DEL LARIO	346.439	69.288	52.549	-446	-2.094	50.009,73
1030980470	MARGNO	42.673	8.535	8.532	-72	0	8.459,64
1030980480	MERATE	702.869	140.574	115.826	-983	5.551	120.394,11
1030980490	MISSAGLIA	207.069	41.414	28.638	-243	0	28.394,62
1030980500	MOGGIO	72.354	14.471	7.857	-67	0	7.790,71
1030980510	MOLTENO	114.022	22.804	20.658	-175	0	20.482,78
1030980520	MONTE MARENZO	84.295	16.859	14.954	-127	0	14.827,41
1030980530	MONTEVECCHIA	98.744	19.749	17.953	-152	0	17.800,24
1030980540	MONTICELLO	135.437	27.087	23.495	1.126	0	24.620,74
1030980550	MORTERONE	5.122	1.024	957	-8	0	948,91
1030980560	NIBIONNO	177.692	35.538	31.112	-264	0	30.848,31
1030980570	OGGIONO	335.264	67.053	58.932	-500	0	58.431,52
1030980580	OLGIATE MOLGORA	180.216	36.043	36.043	-306	0	35.737,33
1030980590	OLGINATE	262.084	52.417	48.232	-409	0	47.823,14
1030980600	OLIVETO LARIO	54.450	10.890	9.408	-80	0	9.328,42
1030980610	OSNAGO	191.229	38.246	35.361	-300	0	35.060,49
1030980620	PADERNO D'ADDA	127.859	25.572	20.720	-176	0	20.544,03
1030980630	PAGNONA	8.335	1.667	1.667	-14	0	1.652,85
1030980640	PARLASCO	4.749	950	950	-8	0	941,81
1030980650	PASTURO	22.404	4.481	4.481	-38	0	4.442,80
1030980660	PEREGO	40.511	8.102	5.306	-45	0	5.261,12
1030980670	PERLEDO	66.710	13.342	9.938	-84	0	9.854,16
1030980680	PESCATE	57.815	11.563	11.188	-95	0	11.092,64



Codice Ministero dell'Interno	COMUNE	STIMA RIDUZIONE DI 2.500 MLN SECONDO CRITERI DL 95/2012	CONTRIBUTO MASSIMO APPLICABILE A CARICO DEI COMUNI (20% di (a); 10% di (a) se terremotato)	CONTRIBUTO CALCOLATO SU MEDIA SIOPE 2011/13 di Tab. A o importo di colonna b)	INCREMENTO O MINORE RIDUZIONE DEL 5% per Tempi medi di pagamento	INCREMENTO O MINORE RIDUZIONE DEL 5% per Consip e altri canali	CONTRIBUTO COMPLESSIVO A CARICO DEL COMUNE
		a	b	c	d	e	f = c+d+e
1030980690	PREMANA	59.957	11.991	9.431	-80	0	9.351,01
1030980700	PRIMALUNA	32.423	6.485	6.485	-55	0	6.429,49
1030980710	ROBBIATE	165.563	33.113	28.313	-240	0	28.072,82
1030980720	ROGENO	83.986	16.797	13.013	-110	0	12.902,99
1030980730	ROVAGNATE	47.239	9.448	4.929	-42	0	4.887,65
1030980740	SANTA MARIA HOE'	36.700	7.340	3.507	-30	0	3.477,65
1030980750	SIRONE	71.696	14.339	11.042	-94	0	10.948,01
1030980760	SIRTORI	82.049	16.410	14.321	686	0	15.006,83
1030980770	SUEGLIO	10.446	2.089	1.582	-13	0	1.568,16
1030980780	SUELLO	45.126	9.025	7.284	-62	0	7.222,49
1030980790	TACENO	29.601	5.920	4.081	-35	0	4.046,16
1030980800	TORRE DE' BUSI	65.224	13.045	13.045	-111	0	12.934,13
1030980810	TREMENICO	11.724	2.345	1.616	-14	0	1.602,32
1030980820	VALGREGHENTINO	122.694	24.539	19.893	-169	0	19.723,87
1030980830	VALMADRERA	495.599	99.120	99.120	-841	-3.949	94.329,93
1030980840	VARENNA	63.280	12.656	9.652	-82	0	9.570,42
1030980850	VENDROGNO	48.846	9.769	9.769	-83	0	9.686,27
1030980860	VERCURAGO	84.841	16.968	15.562	-132	0	15.430,13
1030980873	VERDERIO	158.045	31.609	22.909	-194	0	22.714,66
1030980890	VESTRENO	17.371	3.474	2.331	-20	0	2.311,11
1030980900	VIGANO'	81.592	16.318	16.318	-138	0	16.179,97
1030990010	ABBADIA CERRETO	3.310	662	662	-6	0	656,34
1030990020	BERTONICO	55.073	11.015	11.015	-93	0	10.921,20
1030990030	BOFFALORA D'ADDA	68.302	13.660	11.473	550	0	12.022,40
1030990040	BORGHETTO LODIGIANO	150.666	30.133	24.821	-211	0	24.609,96
1030990050	BORGO SAN GIOVANNI	67.650	13.530	11.894	-101	0	11.792,61
1030990060	BREMBIO	88.609	17.722	14.406	-122	0	14.283,37
1030990070	CAMAIRAGO	28.441	5.688	4.233	-36	0	4.197,30
1030990080	CASALETTO LODIGIANO	89.282	17.856	13.688	-116	0	13.571,80
1030990090	CASALMAIOCCO	79.941	15.988	12.630	-107	0	12.522,88
1030990100	CASALPUSTERLENGO	643.657	128.731	103.153	-875	4.943	107.221,19
1030990110	CASELLE LANDI	64.075	12.815	11.400	-97	0	11.302,90
1030990120	CASELLE LURANI	124.424	24.885	21.458	-182	0	21.276,15
1030990130	CASTELNUOVO BOCCA D'ADDA	53.484	10.697	7.987	-68	0	7.919,67
1030990140	CASTIGLIONE D'ADDA	171.007	34.201	33.981	-288	0	33.693,10
1030990150	CASTIRAGA VIDARDO	109.852	21.970	19.484	-165	0	19.318,23
1030990160	CAVACURTA	36.686	7.337	6.467	-55	0	6.411,69
1030990170	CAVENAGO D'ADDA	90.739	18.148	15.737	-134	0	15.603,59
1030990180	CERVIGNANO D'ADDA	65.813	13.163	11.030	-94	0	10.936,49
1030990190	CODOGNO	461.516	92.303	92.303	-783	4.423	95.943,52
1030990200	COMAZZO	70.385	14.077	11.197	537	0	11.733,79
1030990210	CORNEGLIANO LAUDENSE	118.608	23.722	20.954	-178	0	20.776,01
1030990220	CORNO GIOVINE	47.492	9.498	7.758	-66	0	7.691,72
1030990230	CORNOVECCHIO	6.462	1.292	1.292	-11	0	1.281,44
1030990240	CORTE PALASIO	9.098	1.820	1.667	-14	0	1.652,99
1030990250	CRESPINATA	66.358	13.272	9.580	-81	0	9.499,15
1030990260	FOMBIO	99.177	19.835	16.735	-142	0	16.592,85
1030990270	GALGAGNANO	50.444	10.089	9.623	-82	0	9.541,72
1030990280	GRAFFIGNANA	101.619	20.324	19.244	-163	0	19.080,47
1030990290	GUARDAMIGLIO	107.905	21.581	19.448	-165	0	19.282,63
1030990300	LIVRAGA	92.138	18.428	15.056	-128	0	14.928,22
1030990310	LODI	2.901.988	580.398	479.497	-4.069	-19.103	456.325,71
1030990320	LODI VECCHIO	260.506	52.101	40.922	-347	0	40.574,44
1030990330	MACCASTORNA	8.224	1.645	1.343	-11	0	1.331,89
1030990340	MAIRAGO	54.517	10.903	9.831	-83	0	9.747,40
1030990350	MALEO	103.531	20.706	16.137	-137	0	15.999,86
1030990360	MARUDO	49.336	9.867	8.398	-71	0	8.327,18
1030990370	MASSALENGO	133.834	26.767	21.799	-185	0	21.613,60
1030990380	MELETI	17.144	3.429	2.692	-23	0	2.669,39
1030990390	MERLINO	62.529	12.506	9.790	-83	0	9.706,57
1030990400	MONTANASO LOMBARDO	115.012	23.002	20.979	-178	0	20.801,33
1030990410	MULAZZANO	140.276	28.055	16.848	-143	0	16.704,84
1030990420	ORIO LITTA	43.252	8.650	8.650	415	0	9.065,00
1030990430	OSPEDALETTO LODIGIANO	90.997	18.199	14.282	-121	0	14.160,53
1030990440	OSSAGO LODIGIANO	52.818	10.564	9.688	-82	0	9.605,37
1030990450	PIEVE FISSIRAGA	102.375	20.475	17.540	-149	0	17.390,79
1030990460	SALERANO SUL LAMBRO	62.472	12.494	10.279	-87	0	10.191,71
1030990470	SAN FIORANO	70.506	14.101	13.537	-115	0	13.422,57
1030990480	SAN MARTINO IN STRADA	147.883	29.577	22.737	-193	0	22.544,38
1030990490	SAN ROCCO AL PORTO	129.785	25.957	23.612	-200	0	23.411,20
1030990500	SANT'ANGELO LODIGIANO	469.744	93.949	69.767	-592	3.343	72.518,88
1030990510	SANTO STEFANO LODIGIANO	47.744	9.549	7.569	-64	0	7.504,74
1030990520	SECUGNAGO	52.219	10.444	10.387	-88	0	10.299,33
1030990530	SENNA LODIGIANA	60.632	12.126	10.312	-87	0	10.224,69
1030990540	SOMAGLIA	160.245	32.049	27.051	-230	0	26.821,13
1030990550	SORDIO	115.441	23.088	22.051	-187	0	21.863,81




Codice Ministero dell'Interno	COMUNE	STIMA RIDUZIONE DI 2.500 MLN SECONDO CRITERI DL 95/2012	CONTRIBUTO MASSIMO APPLICABILE A CARICO DEI COMUNI (20% di (a); 10% di (a) se terremotato)	CONTRIBUTO CALCOLATO SU MEDIA SIOPE 2011/13 di Tab. A o importo di colonna b)	INCREMENTO O MINORE RIDUZIONE DEL 5% per Tempi medi di pagamento	INCREMENTO O MINORE RIDUZIONE DEL 5% per Consip e altri canali	CONTRIBUTO COMPLESSIVO A CARICO DEL COMUNE
1030990560	TAVAZZANO CON VILLAVESCO	196.132	39.226	39.226	-333	0	38.893,57
1030990570	TERRANOVA DEI PASSERINI	35.475	7.095	5.939	285	0	6.223,65
1030990580	TURANO LODIGIANO	67.165	13.433	13.433	-114	0	13.319,09
1030990590	VALERA FRATTA	53.181	10.636	8.988	-76	0	8.911,25
1030990600	VILLANOVA DEL SILLARO	59.424	11.885	9.207	-78	0	9.128,97
1030990610	ZELO BUON PERSICO	221.162	44.232	44.232	-375	0	43.857,03
1070340010	ARENZANO	381.991	76.398	76.398	-648	-3.044	72.706,29
1070340020	AVEGNO	65.677	13.135	13.135	-111	0	13.024,03
1070340030	BARGAGLI	93.081	18.616	18.616	-158	0	18.458,24
1070340040	BOGLIASCO	228.822	45.764	38.845	-330	0	38.515,11
1070340050	BORZONASCA	110.172	22.034	19.657	-167	0	19.490,54
1070340060	BUSALLA	259.287	51.857	46.386	-394	0	45.992,64
1070340070	CAMOGLI	424.679	84.936	68.182	-579	0	67.603,68
1070340080	CAMPO LIGURE	118.449	23.690	23.690	-201	0	23.488,86
1070340090	CAMPOMORONE	249.804	49.961	43.770	-371	0	43.398,87
1070340100	CARASCO	118.398	23.680	23.680	-201	0	23.478,77
1070340110	CASARZA LIGURE	184.905	36.981	28.566	-242	0	28.323,90
1070340120	CASELLA	88.690	17.738	15.927	-76	0	16.690,32
1070340130	CASTIGLIONE CHIAVARESE	62.839	12.568	12.568	-107	0	12.461,10
1070340140	CERANESI	140.828	28.166	28.166	-239	0	27.926,59
1070340150	CHIAVARI	1.356.835	271.367	232.131	-1.970	-9.248	220.912,87
1070340160	CICAGNA	100.124	20.025	20.025	-170	0	19.854,81
1070340170	COGOLETO	635.562	127.112	96.205	-816	0	95.388,48
1070340180	COGORNIO	133.727	26.745	26.745	-227	0	26.518,42
1070340190	COREGLIA LIGURE	8.043	1.609	1.428	-12	0	1.415,66
1070340200	CROCEFIESCHI	28.532	5.706	4.585	220	0	4.805,12
1070340210	DAVAGNA	126.256	25.251	14.100	-120	0	13.980,65
1070340220	FASCIA	6.108	1.222	1.101	-9	0	1.091,93
1070340230	FAVALE DI MALVARO	20.745	4.149	3.325	-28	0	3.296,63
1070340240	FONTANIGORDA	18.586	3.717	3.438	-29	0	3.408,76
1070340250	GENOVA	36.760.183	7.352.037	4.215.073	-35.765	-167.928	4.011.380,02
1070340260	GORRETO	15.031	3.006	2.545	-22	0	2.523,70
1070340270	ISOLA DEL CANTONE	58.555	11.711	9.140	438	0	9.577,86
1070340280	LAVAGNA	673.031	134.606	102.233	-867	-4.073	97.292,13
1070340290	LEIVI	65.053	13.011	11.002	-93	0	10.908,52
1070340300	LORSICA	14.042	2.808	2.808	-24	0	2.784,64
1070340310	LUMARZO	58.184	11.637	9.761	-83	0	9.677,81
1070340320	MASONE	113.604	22.721	22.721	-193	0	22.528,03
1070340330	MELE	81.704	16.341	15.671	-133	0	15.538,32
1070340340	MEZZANEGO	63.474	12.695	12.695	-108	0	12.587,13
1070340350	MIGNANEGO	153.283	30.657	24.987	-212	0	24.775,38
1070340360	MOCONESI	64.401	12.880	12.880	-109	0	12.770,85
1070340370	MONEGLIA	216.251	43.250	29.544	-251	0	29.293,79
1070340380	MONTEBRUNO	11.167	2.233	2.023	-17	0	2.005,69
1070340390	MONTGGIO	69.248	13.850	9.893	-84	0	9.808,69
1070340400	NE	79.786	15.957	14.805	-126	0	14.679,49
1070340410	NEIRONE	30.751	6.150	4.717	-40	0	4.677,28
1070340420	ORERO	20.498	4.100	3.399	-29	0	3.370,38
1070340430	PIEVE LIGURE	124.876	24.975	18.852	-160	0	18.692,24
1070340440	PORTOFINO	69.287	13.857	13.857	-118	0	13.739,80
1070340450	PROPATA	12.005	2.401	1.707	-14	0	1.692,68
1070340460	RAPALLO	1.688.822	337.764	256.081	-2.173	-10.202	243.706,03
1070340470	RECCO	589.552	117.910	77.711	-659	0	77.051,82
1070340480	REZZOAGLIO	66.505	13.301	11.038	-94	0	10.943,98
1070340490	RONCO SCRIVIA	115.525	23.105	21.456	-182	0	21.273,98
1070340500	RONDANINA	7.104	1.421	1.421	68	0	1.488,92
1070340510	ROSSIGLIONE	60.955	12.191	12.191	-103	0	12.087,48
1070340520	ROVEGNO	42.970	8.594	6.944	-59	0	6.885,57
1070340530	SAN COLOMBANO CERTENOLI	67.514	13.503	10.957	-93	0	10.863,93
1070340540	SANTA MARGHERITA LIGURE	772.337	154.467	123.001	-1.044	0	121.957,61
1070340550	SANT'OLCESE	154.559	30.912	28.070	-238	0	27.831,82
1070340560	SANTO STEFANO D'AVETO	55.451	11.090	11.090	-94	0	10.996,15
1070340570	SAVIGNONE	170.855	34.171	29.165	-247	0	28.917,83
1070340580	SERRA RICCO'	262.868	52.574	41.937	-356	0	41.580,69
1070340590	SESTRI LEVANTE	986.318	197.264	172.508	-1.464	8.267	179.311,64
1070340600	SORI	205.681	41.136	33.215	-282	0	32.932,77
1070340610	TIGLIETO	23.351	4.670	4.670	-40	0	4.630,51
1070340620	TORRIGLIA	107.356	21.471	15.801	-134	0	15.666,52
1070340630	TRIBOGNA	20.350	4.070	3.134	-27	0	3.107,48
1070340640	USCIO	56.286	11.257	11.257	-96	0	11.161,74
1070340650	VALBREVENNA	39.409	7.882	5.850	-50	0	5.800,39
1070340660	VOBBIA	23.284	4.657	3.875	-33	0	3.841,81
1070340670	ZOAGLI	193.887	38.777	31.709	-269	0	31.440,41
1070370010	AIROLE	27.742	5.548	5.548	-47	0	5.501,27
1070370020	APRICALE	28.297	5.659	4.799	230	0	5.028,53
1070370030	AQUILA DI ARROSCIA	12.554	2.511	1.566	-13	0	1.552,40



Codice Ministero dell'Interno	COMUNE	STIMA RIDUZIONE DI 2.500 MLN SECONDO CRITERI DL 95/2012	CONTRIBUTO MASSIMO APPLICABILE A CARICO DEI COMUNI (20% di (a); 10% di (a) se terremotato)	CONTRIBUTO CALCOLATO SU MEDIA SIOPE 2011/13 di Tab. A o importo di colonna b)	INCREMENTO O MINORE RIDUZIONE DEL 5% per Tempi medi di pagamento	INCREMENTO O MINORE RIDUZIONE DEL 5% per Consip e altri canali	CONTRIBUTO COMPLESSIVO A CARICO DEL COMUNE
		a	b	c	d	e	f = c+d+e
1070370040	ARMO	4.550	910	910	-8	0	902,22
1070370041	AURIGO	10.880	2.176	2.176	104	0	2.280,19
1070370050	BADALUCCO	52.605	10.521	10.521	-89	0	10.431,67
1070370060	BAIARDO	15.403	3.081	3.081	148	0	3.228,14
1070370070	BORDIGHERA	812.184	162.437	99.084	-841	-3.948	94.296,20
1070370080	BORGHETTO D'ARROSCIA	19.285	3.857	3.099	-26	0	3.073,04
1070370090	BORGOMARO	40.594	8.119	6.882	-58	0	6.823,84
1070370100	CAMPOROSSO	242.175	48.435	31.574	1.513	0	33.086,75
1070370110	CARAVONICA	14.371	2.874	1.716	-15	0	1.701,41
1070370120	CARPASIO	15.043	3.009	2.356	-20	0	2.336,10
1070370130	CASTELLARO	66.400	13.280	11.385	-97	0	11.288,80
1070370140	CASTEL VITTORIO	14.793	2.959	2.959	142	0	3.100,47
1070370150	CERIANA	58.192	11.638	9.631	-82	0	9.549,50
1070370160	CERVO	115.752	23.150	23.150	-196	0	22.953,93
1070370170	CESIO	8.401	1.680	1.481	-13	0	1.468,34
1070370180	CHIUSANICO	33.809	6.762	6.762	-57	0	6.704,46
1070370190	CHIUSSAVECCHIA	37.100	7.420	6.949	333	0	7.281,97
1070370200	CIPRESSA	84.201	16.840	16.840	-143	0	16.697,23
1070370210	CIVEZZA	28.919	5.784	4.630	-39	0	4.591,13
1070370220	COSIO DI ARROSCIA	11.974	2.395	2.105	-18	0	2.086,73
1070370221	COSTARAINERA	43.144	8.629	7.095	-60	0	7.034,82
1070370230	DIANO ARENTINO	25.224	5.045	4.761	228	0	4.989,51
1070370240	DIANO CASTELLO	121.907	24.381	23.180	-197	0	22.983,70
1070370250	DIANO MARINA	496.949	99.390	99.390	-843	0	98.546,51
1070370260	DIANO SAN PIETRO	41.745	8.349	6.173	-52	0	6.120,52
1070370270	DOLCEACQUA	84.264	16.853	12.701	-108	0	12.593,55
1070370280	DOLCEDO	66.472	13.294	11.430	-97	0	11.332,54
1070370290	IMPERIA	1.844.127	368.825	203.681	-1.728	9.761	211.713,46
1070370300	ISOLABONA	28.150	5.630	5.536	265	0	5.800,86
1070370301	LUCINASCO	14.288	2.858	2.291	-19	0	2.272,05
1070370310	MENDATICA	14.876	2.975	2.975	143	0	3.117,85
1070370320	MOLINI DI TRIORA	38.268	7.654	7.427	-63	0	7.363,52
1070370330	MONTALTO LIGURE	21.309	4.262	4.047	194	0	4.240,98
1070370340	MONTEGROSSO PIAN LATTE	6.705	1.341	1.341	-11	0	1.329,55
1070370350	OLIVETTA SAN MICHELE	21.962	4.392	3.218	154	0	3.372,29
1070370360	OSPEDALETTI	303.814	60.763	60.763	-516	0	60.247,13
1070370370	PERINALDO	47.427	9.485	8.854	-75	0	8.778,69
1070370380	PIETRABRUNA	30.580	6.116	6.084	-52	0	6.032,67
1070370390	PIEVE DI TECO	75.631	15.126	13.213	-112	0	13.101,08
1070370400	PIGNA	104.308	20.862	20.862	1.000	0	21.861,33
1070370410	POMPEIANA	41.212	8.242	7.141	-61	0	7.080,89
1070370420	PONTEDASSIO	101.441	20.288	17.814	-151	0	17.662,74
1070370430	PORNASSIO	47.218	9.444	9.444	-80	0	9.363,39
1070370440	PRELA'	24.764	4.953	3.807	-32	0	3.774,47
1070370450	RANZO	25.003	5.001	4.998	-42	0	4.955,15
1070370460	REZZO	12.723	2.545	2.224	-19	0	2.205,36
1070370461	RIVA LIGURE	156.862	31.372	20.562	-174	0	20.387,92
1070370480	ROCCETTA NERVINA	17.019	3.404	3.404	-29	0	3.374,94
1070370490	SAN BARTOLOMEO AL MARE	282.833	56.567	56.567	-480	0	56.086,60
1070370500	SAN BIAGIO DELLA CIMA	39.447	7.889	7.870	-67	0	7.803,24
1070370510	SAN LORENZO AL MARE	137.779	27.556	23.468	-199	0	23.269,11
1070370520	SAN REMO	4.649.813	929.963	746.721	-6.336	35.785	776.170,88
1070370521	SANTO STEFANO AL MARE	141.641	28.328	23.187	-197	0	22.990,02
1070370530	SEBORGIA	20.527	4.105	4.105	197	0	4.302,12
1070370540	SOLDANO	27.945	5.589	4.812	231	0	5.042,71
1070370550	TAGGIA	788.197	157.639	108.743	-923	-4.332	103.487,61
1070370560	TERZORIO	19.558	3.912	3.912	-33	0	3.878,43
1070370570	TRIORA	36.450	7.290	7.290	-62	0	7.228,09
1070370580	VALLEBONA	35.628	7.126	5.151	-44	0	5.107,18
1070370590	VALLCROSCIA	350.568	70.114	47.758	-405	0	47.352,30
1070370600	VASIA	20.479	4.096	3.495	-30	0	3.465,07
1070370610	VENTIMIGLIA	1.540.159	308.032	191.417	-1.624	-7.626	182.167,13
1070370620	VESSALICO	15.137	3.027	2.519	-21	0	2.497,67
1070370630	VILLA FARALDI	30.596	6.119	6.119	293	0	6.412,47
1070390010	AMEGLIA	245.257	49.051	42.431	-360	0	42.071,29
1070390020	ARCOLA	381.432	76.286	66.311	-563	3.178	68.925,76
1070390030	BEVERINO	111.081	22.216	22.216	1.065	0	23.280,86
1070390040	BOLANO	292.349	58.470	44.419	-377	0	44.042,00
1070390050	BONASSOLA	114.146	22.829	19.101	-162	0	18.938,80
1070390060	BORGHETTO DI VARA	39.868	7.974	7.614	-65	0	7.549,87
1070390070	BRUGNATO	85.366	17.073	13.509	-115	0	13.394,83
1070390080	CALICE AL CORNOVIGLIO	61.446	12.289	9.863	-84	0	9.779,53
1070390090	CARRO	40.295	8.059	7.898	-67	0	7.830,88
1070390100	CARRODANO	27.239	5.448	5.263	-45	0	5.218,68
1070390110	CASTELNUOVO MAGRA	247.631	49.526	29.412	-250	0	29.162,51
1070390120	DEIVA MARINA	85.674	17.135	13.747	-117	0	13.629,98



Codice Ministero dell'Interno	COMUNE	STIMA RIDUZIONE DI 2.500 MLN SECONDO CRITERI DL 95/2012	CONTRIBUTO MASSIMO APPLICABILE A CARICO DEI COMUNI (20% di (a); 10% di (a) se terremotato)	CONTRIBUTO CALCOLATO SU MEDIA SIOPE 2011/13 di Tab. A o importo di colonna b)	INCREMENTO O MINORE RIDUZIONE DEL 5% per Tempi medi di pagamento	INCREMENTO O MINORE RIDUZIONE DEL 5% per Consip e altri canali	CONTRIBUTO COMPLESSIVO A CARICO DEL COMUNE
			a	b	c	d	e
1070390130	FOLLO	144.983	28.997	28.997	1.390	0	30.386,17
1070390140	FRAMURA	61.076	12.215	9.309	-79	0	9.230,40
1070390150	LA SPEZIA	3.499.778	699.956	699.956	-5.939	-27.886	666.130,29
1070390160	LERICI	825.914	165.183	110.849	-941	0	109.908,64
1070390170	LEVANTO	391.923	78.385	66.458	-564	0	65.893,61
1070390180	MAISSANA	38.938	7.788	7.480	358	0	7.838,21
1070390190	MONTEROSSO AL MARE	148.174	29.635	29.635	-251	0	29.383,31
1070390200	ORTONOVO	261.073	52.215	39.746	1.905	0	41.650,41
1070390210	PIGNONE	22.274	4.455	4.455	-38	0	4.417,01
1070390220	PORTOVENERE	331.664	66.333	49.200	2.358	0	51.558,17
1070390230	RICCO' DEL GOLFO DI SPEZIA	149.332	29.866	23.057	-196	0	22.860,92
1070390240	RIOMAGGIORE	101.742	20.348	20.348	-173	0	20.175,83
1070390250	ROCCETTA DI VARA	33.954	6.791	6.791	-58	0	6.733,25
1070390260	SANTO STEFANO DI MAGRA	333.413	66.683	51.740	-439	0	51.300,79
1070390270	SARZANA	1.366.781	273.356	186.305	-1.581	8.928	193.652,58
1070390280	SESTA GODANO	64.879	12.976	10.401	-88	0	10.313,11
1070390290	VARESE LIGURE	66.065	13.213	13.213	-112	0	13.100,92
1070390300	VERNAZZA	64.077	12.815	6.904	-59	0	6.845,10
1070390310	VEZZANO LIGURE	305.330	61.066	44.096	-374	0	43.721,85
1070390320	ZIGNAGO	17.196	3.439	2.808	-24	0	2.784,25
1070740010	ALASSIO	927.067	185.413	158.417	-1.344	7.592	164.665,06
1070740020	ALBENGA	1.321.684	264.337	184.599	-1.566	-7.354	175.678,15
1070740030	ALBISOLA MARINA	312.070	62.414	44.639	-379	0	44.259,96
1070740040	ALBISOLA SUPERIORE	612.649	122.530	103.978	-882	-4.142	98.953,35
1070740050	ALTARE	86.233	17.247	13.508	-115	0	13.393,16
1070740060	ANDORA	622.117	124.423	124.423	-1.056	0	123.367,64
1070740070	ARNASCO	24.725	4.945	4.154	-35	0	4.119,04
1070740080	BALESTRINO	14.411	2.882	2.882	-24	0	2.857,83
1070740090	BARDINETO	42.765	8.553	7.771	-66	0	7.705,19
1070740100	BERGEGGI	112.414	22.483	22.483	-191	0	22.292,05
1070740110	BOISSANO	85.701	17.140	13.803	-117	0	13.685,58
1070740120	BORGHETTO SANTO SPIRITO	369.444	73.889	71.015	-603	0	70.412,26
1070740130	BORGIO VEREZI	211.278	42.256	42.256	-359	0	41.897,02
1070740140	BORMIDA	20.266	4.053	3.808	183	0	3.990,78
1070740150	CAIRO MONTENOTTE	603.704	120.741	108.058	-917	-4.305	102.836,12
1070740160	CALICE LIGURE	70.861	14.172	11.761	-100	0	11.661,08
1070740170	CALIZZANO	67.337	13.467	12.342	-105	0	12.237,75
1070740180	CARCARE	217.005	43.401	35.021	-297	0	34.724,29
1070740190	CASANOVA LERRONE	36.319	7.264	7.000	-59	0	6.940,50
1070740200	CASTELBIANCO	14.068	2.814	2.377	-20	0	2.357,19
1070740210	CASTELVECCHIO DI ROCCA BARBENA	10.130	2.026	1.889	-16	0	1.873,36
1070740220	CELLE LIGURE	365.995	73.199	64.489	-547	0	63.941,70
1070740230	CENGIO	114.112	22.822	16.149	-137	0	16.012,32
1070740240	CERIALE	479.607	95.921	84.678	-718	0	83.959,76
1070740250	CISANO SUL NEVA	84.816	16.963	14.355	-122	0	14.233,08
1070740260	COSSERIA	54.134	10.827	9.069	435	0	9.503,71
1070740270	DEGO	73.901	14.780	12.867	-109	0	12.758,12
1070740280	ERLI	13.875	2.775	2.399	-20	0	2.378,30
1070740290	FINALE LIGURE	773.271	154.654	134.294	-1.139	-5.350	127.804,65
1070740300	GARLENDIA	78.600	15.720	13.451	-114	0	13.336,99
1070740310	GIUSTENICE	27.358	5.472	4.153	-35	0	4.117,47
1070740320	GIUSVALLA	17.663	3.533	3.135	-27	0	3.108,81
1070740330	LAIGUEGLIA	174.739	34.948	34.948	-297	0	34.651,32
1070740340	LOANO	806.129	161.226	158.052	-1.341	-6.297	150.413,69
1070740350	MAGLIOLO	60.205	12.041	10.694	-91	0	10.603,14
1070740360	MALLARE	44.775	8.955	6.395	-54	0	6.341,02
1070740370	MASSIMINO	6.650	1.330	953	-8	0	944,92
1070740380	MILLESIMO	224.306	44.861	43.299	-367	0	42.931,73
1070740390	MIOGLIA	34.637	6.927	6.501	-55	0	6.445,41
1070740400	MURIALDO	29.609	5.922	5.278	-45	0	5.232,91
1070740410	NASINO	9.572	1.914	1.730	-15	0	1.714,93
1070740420	NOLI	208.477	41.695	33.082	1.585	0	34.667,32
1070740430	ONZO	11.605	2.321	1.960	-17	0	1.943,86
1070740440	ORCO FEGLIINO	34.945	6.989	6.524	-55	0	6.468,23
1070740450	ORTOVERO	60.726	12.145	11.922	-101	0	11.821,27
1070740460	OSIGLIA	28.157	5.631	4.259	-36	0	4.222,69
1070740470	PALLARE	35.255	7.051	6.319	-54	0	6.265,68
1070740480	PIANA CRIXIA	37.072	7.414	6.187	-52	0	6.134,71
1070740490	PIETRA LIGURE	717.495	143.499	130.338	-1.106	0	129.232,50
1070740500	PLODIO	19.901	3.980	2.853	-24	0	2.829,01
1070740510	PONTINVREA	42.621	8.524	8.524	409	0	8.932,66
1070740520	QUILIANO	342.702	68.540	59.016	-501	0	58.515,38
1070740530	RIALTO	23.079	4.616	3.441	-29	0	3.411,85
1070740540	ROCCAVIGNALE	39.146	7.829	5.696	-48	0	5.647,26
1070740550	SASSELLO	173.265	34.653	26.929	-228	0	26.700,09
1070740560	SAVONA	2.961.473	592.295	417.272	-3.541	-16.624	397.107,64



Codice Ministero dell'Interno	COMUNE	STIMA RIDUZIONE DI 2.500 MLN SECONDO CRITERI DL 95/2012	CONTRIBUTO MASSIMO APPLICABILE A CARICO DEI COMUNI (20% di (a); 10% di (a) se terremotato)	CONTRIBUTO CALCOLATO SU MEDIA SIOPE 2011/13 di Tab. A o importo di colonna b)	INCREMENTO O MINORE RIDUZIONE DEL 5% per Tempi medi di pagamento	INCREMENTO O MINORE RIDUZIONE DEL 5% per Consip e altri canali	CONTRIBUTO COMPLESSIVO A CARICO DEL COMUNE
		a	b	c	d	e	f = c+d+e
1070740570	SPOTORNO	351.510	70.302	64.662	-549	0	64.112,89
1070740580	STELLA	105.698	21.140	19.076	914	0	19.989,93
1070740590	STELLANELLO	28.838	5.768	4.934	-42	0	4.892,16
1070740600	TESTICO	14.772	2.954	2.349	-20	0	2.329,54
1070740610	TOIRANO	112.923	22.585	21.142	-179	0	20.962,79
1070740620	TOVO SAN GIACOMO	88.694	17.739	17.739	-151	0	17.588,34
1070740630	URBE	68.665	13.733	11.448	-97	0	11.350,90
1070740640	VADO LIGURE	411.507	82.301	82.301	-698	0	81.603,17
1070740650	VARAZZE	793.303	158.661	108.528	-921	5.201	112.808,39
1070740660	VENDONE	16.972	3.394	3.394	-29	0	3.365,53
1070740670	VEZZI PORTIO	27.405	5.481	4.180	-35	0	4.144,20
1070740680	VILLANOVA D'ALBENGA	116.634	23.327	22.096	-187	0	21.908,39
1070740690	ZUCCARELLO	29.725	5.945	5.945	-50	0	5.894,48
2050100010	AGORDO	136.017	27.203	20.584	-175	0	20.409,50
2050100020	ALANO DI PIAVE	82.535	16.507	14.074	-119	0	13.954,79
2050100030	ALLEGHE	121.902	24.380	22.490	-191	0	22.299,45
2050100040	ARSIÈ	101.231	20.246	18.443	-156	0	18.286,90
2050100050	AURONZO DI CADORE	281.374	56.275	48.615	-413	0	48.202,86
2050100060	BELLUNO	1.209.040	241.808	210.818	-1.789	-8.399	200.630,39
2050100070	BORCA DI CADORE	50.497	10.099	6.782	-58	0	6.724,87
2050100080	CALALZO DI CADORE	96.330	19.266	11.776	-100	0	11.675,88
2050100081	CANALE D'AGORDO	64.085	12.817	9.859	-84	0	9.775,54
2050100100	CENCENIGHE AGORDINO	51.322	10.264	7.777	-66	0	7.710,75
2050100110	CESIOMAGGIORE	96.900	19.380	19.380	-164	0	19.215,61
2050100120	CHIES D'ALPAGO	76.934	15.387	15.387	737	0	16.124,27
2050100130	CIBIANA DI CADORE	26.974	5.395	5.246	-45	0	5.201,51
2050100140	COLLE SANTA LUCIA	23.713	4.743	4.743	-40	0	4.702,38
2050100150	COMELICO SUPERIORE	74.208	14.842	14.842	-126	0	14.715,76
2050100160	CORTINA D'AMPEZZO	500.821	100.164	100.164	-850	0	99.314,20
2050100170	DANTA	22.405	4.481	3.235	-27	0	3.207,75
2050100180	DOMEGGÈ DI CADORE	96.555	19.311	12.800	-109	0	12.690,94
2050100190	FALCADE	104.684	20.937	14.526	-123	0	14.402,52
2050100200	FARRA D'ALPAGO	126.490	25.298	25.298	-215	0	25.083,36
2050100210	FELTRE	525.270	105.054	89.770	-762	-3.576	85.432,05
2050100220	FONZASO	85.410	17.082	11.373	-96	0	11.276,18
2050100240	FORNO DI ZOLDO	222.824	44.565	44.565	-378	0	44.186,70
2050100250	GOSALDO	35.600	7.120	5.997	-51	0	5.946,18
2050100260	LAMON	77.628	15.526	12.511	-106	0	12.404,93
2050100270	LA VALLE AGORDINA	36.148	7.230	5.497	-47	0	5.450,00
2050100280	LENTIAI	110.226	22.045	22.045	-187	0	21.858,08
2050100290	LIMANA	374.177	74.835	74.835	-635	0	74.200,45
2050100300	LIVINALONGO DEL COL DI LANA	139.101	27.820	27.820	-236	0	27.584,19
2050100311	LONGARONE	457.236	91.447	91.447	-776	0	90.671,17
2050100320	LORENZAGO DI CADORE	25.353	5.071	5.071	-43	0	5.027,48
2050100330	LOZZO DI CADORE	53.560	10.712	7.657	-65	0	7.592,40
2050100340	MEL	125.500	25.100	25.100	-213	0	24.886,99
2050100350	OSPITALE DI CADORE	21.188	4.238	3.959	-34	0	3.925,17
2050100360	PEDAVENA	95.549	19.110	17.489	-148	0	17.340,87
2050100370	PERAROLO DI CADORE	25.502	5.100	4.374	-37	0	4.336,45
2050100380	PIEVE D'ALPAGO	102.462	20.492	20.492	-174	0	20.318,55
2050100390	PIEVE DI CADORE	221.486	44.297	38.214	-324	0	37.889,27
2050100400	PONTE NELLE ALPI	316.237	63.247	63.247	-537	0	62.710,82
2050100410	PUOS D'ALPAGO	64.737	12.947	12.947	-110	0	12.837,55
2050100421	QUERO VAS	119.802	23.960	19.069	-162	0	18.906,96
2050100430	RIVAMONTE AGORDINO	18.148	3.630	3.630	-31	0	3.598,72
2050100440	ROCCA PIETRE	78.405	15.681	13.135	-111	0	13.023,67
2050100450	SAN GREGORIO NELLE ALPI	32.807	6.561	5.656	-48	0	5.607,62
2050100460	SAN NICOLO' DI COMELICO	43.153	8.631	8.631	-73	0	8.557,45
2050100470	SAN PIETRO DI CADORE	44.083	8.817	8.817	-75	0	8.741,81
2050100480	SANTA GIUSTINA	177.694	35.539	28.469	-242	0	28.227,64
2050100490	SAN TOMASO AGORDINO	34.153	6.831	6.831	-58	0	6.772,62
2050100500	SANTO STEFANO DI CADORE	84.556	16.911	14.956	-127	0	14.829,39
2050100510	SAN VITO DI CADORE	94.451	18.890	18.890	905	0	19.795,58
2050100520	SAPPADA	93.612	18.722	18.722	-159	0	18.563,59
2050100530	SEDICO	187.484	37.497	37.497	-318	0	37.178,59
2050100540	SELVA DI CADORE	42.702	8.540	8.540	-72	0	8.467,86
2050100550	SEREN DEL GRAPPA	51.082	10.216	8.087	-69	0	8.018,41
2050100560	SOSPIROLO	69.124	13.825	12.836	-109	0	12.726,69
2050100570	SOVERZENE	22.632	4.526	3.705	-31	0	3.673,11
2050100580	SOVRAMONTE	38.931	7.786	7.786	-66	0	7.720,21
2050100590	TAIBON AGORDINO	64.251	12.850	10.223	-87	0	10.135,89
2050100600	TAMBRE	46.308	9.262	9.262	-79	0	9.183,01
2050100610	TRICHIANA	143.470	28.694	26.399	-224	0	26.174,61
2050100620	VALLADA AGORDINA	24.459	4.892	3.991	-34	0	3.956,64
2050100630	VALLE DI CADORE	66.422	13.284	8.706	-74	0	8.632,35
2050100650	VIGO DI CADORE	60.653	12.131	9.322	-79	0	9.242,62



Codice Ministero dell'Interno	COMUNE	STIMA RIDUZIONE DI 2.500 MLN SECONDO CRITERI DL 95/2012	CONTRIBUTO MASSIMO APPLICABILE A CARICO DEI COMUNI (20% di (a); 10% di (a) se terremotato)	CONTRIBUTO CALCOLATO SU MEDIA SIOPE 2011/13 di Tab. A o importo di colonna b)	INCREMENTO O MINORE RIDUZIONE DEL 5% per Tempi medi di pagamento	INCREMENTO O MINORE RIDUZIONE DEL 5% per Consip e altri canali	CONTRIBUTO COMPLESSIVO A CARICO DEL COMUNE
		a	b	c	d	e	f = c+d+e
2050100660	VODO CADORE	44.489	8.898	6.417	-54	0	6.362,23
2050100670	VOLTAGO AGORDINO	29.374	5.875	4.858	-41	0	4.816,32
2050100680	ZOLDO ALTO	50.770	10.154	10.154	-86	0	10.067,81
2050100690	ZOPPE' DI CADORE	12.196	2.439	1.892	-16	0	1.875,53
2050540010	ABANO TERME	565.471	113.094	113.094	-960	5.420	117.554,36
2050540020	AGNA	63.241	12.648	12.648	-107	0	12.540,79
2050540030	ALBIGNASEGO	568.339	113.668	60.723	-515	2.910	63.118,20
2050540040	ANGUILLARA VENETA	96.945	19.389	17.867	-152	0	17.715,49
2050540050	ARQUA' PETRARCA	40.360	8.072	8.072	-68	0	8.003,57
2050540060	ARRE	42.388	8.478	8.478	-72	0	8.405,75
2050540070	ARZERGRANDE	109.035	21.807	21.807	-185	0	21.622,00
2050540080	BAGNOLI DI SOPRA	87.981	17.596	17.596	-149	0	17.446,95
2050540090	BAONE	71.370	14.274	14.207	-121	0	14.086,21
2050540100	BARBONA	25.334	5.067	3.790	-32	0	3.757,87
2050540110	BATTAGLIA TERME	85.209	17.042	17.002	-144	0	16.858,02
2050540120	BOARA PISANI	71.517	14.303	14.303	-121	0	14.182,00
2050540130	BORGORICCO	128.722	25.744	25.744	-218	0	25.526,00
2050540140	BOVOLENTA	101.909	20.382	18.181	-154	0	18.026,50
2050540150	BRUGINE	88.999	17.800	17.800	-151	0	17.648,79
2050540160	CADONEGHE	421.322	84.264	58.936	-500	-2.348	56.087,63
2050540170	CAMPODARSEGO	265.552	53.110	48.843	-414	-1.946	46.482,51
2050540180	CAMPODORO	44.642	8.928	8.928	-76	0	8.852,63
2050540190	CAMPOSAMPIERO	203.276	40.655	40.655	-345	-1.620	38.690,52
2050540200	CAMPO SAN MARTINO	74.680	14.936	14.936	-127	0	14.809,17
2050540210	CANDIANA	47.177	9.435	9.435	-80	0	9.355,25
2050540220	CARCI	27.326	5.465	5.465	-46	0	5.418,74
2050540230	CARMIGNANO DI BRENTA	144.509	28.902	28.902	-245	0	28.656,56
2050540260	CARTURA	77.902	15.580	15.080	-128	0	14.952,10
2050540270	CASALE DI SCODOSIA	98.101	19.620	19.620	-166	0	19.453,81
2050540280	CASALSERUGO	170.506	34.101	27.387	-232	0	27.154,24
2050540290	CASTELBALDO	28.400	5.680	5.680	-48	0	5.631,76
2050540300	CERVARESE SANTA CROCE	175.302	35.060	25.575	-217	0	25.357,80
2050540310	CINTO EUGANEO	45.653	9.131	7.826	-66	0	7.759,51
2050540320	CITTADELLA	383.506	76.701	76.701	-651	-3.056	72.994,62
2050540330	CODEVIGO	101.359	20.272	20.272	-172	0	20.099,70
2050540340	CONSELVE	211.290	42.258	42.216	-358	-1.682	40.175,76
2050540350	CORREZZOLA	106.449	21.290	21.290	-181	0	21.109,12
2050540360	CURTAROLO	105.750	21.150	21.150	-179	0	20.970,46
2050540361	DUE CARRARE	175.886	35.177	35.177	-298	0	34.878,68
2050540370	ESTE	535.771	107.154	107.154	-909	5.135	111.380,13
2050540380	FONTANIVA	133.588	26.718	26.718	-227	0	26.490,80
2050540390	GALLIERA VENETA	109.744	21.949	21.949	-186	0	21.762,65
2050540400	GALZIGNANO TERME	174.414	34.883	23.355	-198	0	23.156,95
2050540410	GAZZO	83.194	16.639	13.410	-114	0	13.296,28
2050540420	GRANTORTO	73.008	14.602	13.567	-115	0	13.451,54
2050540430	GRANZE	33.453	6.691	6.691	-57	0	6.633,93
2050540440	LEGNARO	148.829	29.766	29.766	-253	0	29.513,18
2050540450	LIMENA	304.458	60.892	60.892	-517	0	60.374,98
2050540460	LOREGGIA	117.076	23.415	19.809	-168	0	19.640,58
2050540470	LOZZO ATESTINO	76.214	15.243	15.243	-129	0	15.113,50
2050540480	MASERA' DI PADOVA	123.159	24.632	24.632	-209	0	24.422,82
2050540490	MASI	32.184	6.437	6.437	-55	0	6.382,14
2050540500	MASSANZAGO	86.413	17.283	16.211	-138	0	16.073,21
2050540510	MEGLIADINO SAN FIDENZIO	37.626	7.525	7.525	-64	0	7.461,37
2050540520	MEGLIADINO SAN VITALE	48.975	9.795	9.795	-83	0	9.711,79
2050540530	MERLARA	65.284	13.057	13.057	-111	0	12.946,02
2050540540	MESTRINO	170.135	34.027	34.027	-289	1.631	35.368,87
2050540550	MONSELICE	504.823	100.965	93.104	-790	-3.709	88.604,77
2050540560	MONTAGNANA	245.750	49.150	49.150	-417	0	48.732,91
2050540570	MONTEGROTTO TERME	318.508	63.702	63.702	-541	-2.538	60.623,27
2050540580	NOVENTA PADOVANA	334.148	66.830	51.382	-436	-2.047	48.899,39
2050540590	OSPEDALETTO EUGANEO	104.850	20.970	20.970	-178	0	20.792,04
2050540600	PADOVA	11.804.779	2.360.956	1.626.279	-13.799	77.937	1.690.416,33
2050540610	PERNUMIA	93.970	18.794	17.837	-151	0	17.686,12
2050540620	PIACENZA D'ADIGE	39.453	7.891	7.891	-67	0	7.823,64
2050540630	PIAZZOLA SUL BRENTA	165.945	33.189	33.189	-282	-1.322	31.585,24
2050540640	PIOMBINO DESE	140.179	28.036	28.036	-238	0	27.797,83
2050540650	PIOVE DI SACCO	448.593	89.719	89.719	-761	4.300	93.256,89
2050540660	POLVERARA	59.995	11.999	11.999	575	0	12.574,00
2050540670	PONSO	51.009	10.202	10.202	-87	0	10.115,16
2050540680	PONTELONGO	81.975	16.395	16.395	-139	0	16.255,95
2050540690	PONTE SAN NICOLO'	364.121	72.824	57.336	-486	-2.284	54.564,91
2050540700	POZZONOVO	94.941	18.988	16.048	-136	0	15.912,15
2050540710	ROVOLON	111.211	22.242	22.042	-187	0	21.855,29
2050540720	RUBANO	334.775	66.955	66.955	-568	3.209	69.595,68
2050540730	SACCOLONGO	134.822	26.964	21.620	-183	0	21.436,97



Codice Ministero dell'Interno	COMUNE	STIMA RIDUZIONE DI 2.500 MLN SECONDO CRITERI DL 95/2012	CONTRIBUTO MASSIMO APPLICABILE A CARICO DEI COMUNI (20% di (a); 10% di (a) se terremotato)	CONTRIBUTO CALCOLATO SU MEDIA SIOPE 2011/13 di Tab. A o importo di colonna b)	INCREMENTO O MINORE RIDUZIONE DEL 5% per Tempi medi di pagamento	INCREMENTO O MINORE RIDUZIONE DEL 5% per Consip e altri canali	CONTRIBUTO COMPLESSIVO A CARICO DEL COMUNE
			a	b	c	d	e
2050540740	SALETTO	89.747	17.949	14.799	-126	0	14.672,94
2050540750	SAN GIORGIO DELLE PERTICHE	168.660	33.732	33.732	-286	-1.344	32.101,87
2050540760	SAN GIORGIO IN BOSCO	140.908	28.182	28.182	-239	0	27.942,39
2050540770	SAN MARTINO DI LUPARI	188.926	37.785	37.785	-321	-1.505	35.959,21
2050540780	SAN PIETRO IN GU	85.310	17.062	16.193	-137	0	16.055,79
2050540790	SAN PIETRO VIMINARIO	43.479	8.696	8.696	417	0	9.112,50
2050540800	SANTA GIUSTINA IN COLLE	89.444	17.889	17.889	-152	0	17.736,97
2050540810	SANTA MARGHERITA D'ADIGE	46.679	9.336	9.336	-79	0	9.256,59
2050540820	SANT'ANGELO DI PIOVE DI SACCO	111.174	22.235	22.235	-189	0	22.046,20
2050540830	SANT'ELENA	62.608	12.522	12.522	-106	0	12.415,36
2050540840	SANT'URBANO	128.866	25.773	24.392	-207	0	24.185,21
2050540850	SAONARA	264.138	52.828	38.971	-331	-1.553	37.087,53
2050540860	SELVAZZANO DENTRO	421.205	84.241	84.241	-715	-3.356	80.170,15
2050540870	SOLESINO	112.592	22.518	22.518	-191	0	22.327,34
2050540880	STANGHELLA	75.247	15.049	15.049	-128	0	14.921,77
2050540890	TEOLO	213.861	42.772	34.955	-297	0	34.658,34
2050540900	TERRASSA PADOVANA	42.475	8.495	8.284	-70	0	8.213,56
2050540910	TOMBOLO	118.457	23.691	23.691	-201	0	23.490,43
2050540920	TORREGLIJA	103.704	20.741	20.741	-176	0	20.564,75
2050540930	TREBASELEGHE	164.737	32.947	32.947	-280	-1.313	31.355,25
2050540940	TRIBANO	151.330	30.266	25.118	-213	0	24.904,48
2050540950	URBANA	45.723	9.145	9.145	-78	0	9.067,01
2050540960	VEGGIANO	103.707	20.741	20.741	-176	0	20.565,48
2050540970	VESCOVANA	59.229	11.846	10.340	-88	0	10.252,38
2050540980	VIGHIZZOLO D'ESTE	30.338	6.068	5.503	-47	0	5.456,60
2050540990	VIGODARZERE	165.404	33.081	33.081	-281	-1.318	31.482,22
2050541000	VIGONZA	466.914	93.383	92.504	-785	-3.685	88.033,51
2050541010	VILLA DEL CONTE	76.557	15.311	13.265	-113	0	13.152,11
2050541020	VILLA ESTENSE	40.563	8.113	8.113	-69	0	8.043,81
2050541030	VILLAFRANCA PADOVANA	119.581	23.916	23.916	-203	0	23.713,32
2050541040	VILLANOVA DI CAMPOSAMPIERO	83.082	16.616	15.826	-134	0	15.692,13
2050541050	VO	92.650	18.530	12.905	-109	0	12.795,53
2050710010	ADRIA	433.610	86.722	86.722	-736	4.156	90.142,18
2050710020	ARIANO NEL POLESINE	236.333	47.267	39.207	-333	0	38.874,15
2050710030	ARQUA' POLESINE	90.246	18.049	13.425	-114	0	13.310,92
2050710040	BADIA POLESINE	239.986	47.997	47.997	-407	-1.912	45.677,74
2050710050	BAGNOLO DI PO	70.287	7.029	7.029	-60	0	6.969,10
2050710060	BERGANTINO	80.857	16.171	15.541	745	0	16.285,78
2050710070	BOSARO	32.838	6.568	5.248	-45	0	5.203,48
2050710080	CALTO	46.924	4.692	4.692	-40	0	4.652,59
2050710090	CANARO	84.930	8.493	8.493	-72	0	8.420,93
2050710100	CANDA	35.542	3.554	3.554	-30	0	3.524,04
2050710110	CASTELGUGLIELMO	65.477	6.548	6.548	-56	0	6.492,18
2050710120	CASTELMASSA	192.353	19.235	19.235	-163	0	19.072,12
2050710130	CASTELNOVO BARIANO	108.321	21.664	16.935	-144	0	16.791,46
2050710140	CENESELLI	54.476	5.448	5.448	-46	0	5.401,42
2050710150	CEREGNANO	114.903	22.981	16.718	-142	0	16.576,48
2050710170	CORBOLA	74.284	14.857	11.122	-94	0	11.027,41
2050710180	COSTA DI ROVIGO	80.730	16.146	13.151	-112	0	13.038,94
2050710190	CRESPINO	199.035	39.807	39.807	-338	0	39.469,27
2050710210	FICAROLO	108.425	10.843	10.843	-92	0	10.750,54
2050710220	FIESSO UMBERTIANO	136.464	27.293	21.962	1.052	0	23.014,22
2050710230	FRASSINELLE POLESINE	47.146	9.429	7.480	358	0	7.838,07
2050710240	FRATTA POLESINE	99.311	19.862	14.473	-123	0	14.350,24
2050710250	GAIBA	49.570	4.957	4.957	-42	0	4.914,97
2050710260	GAVELLO	49.875	4.987	4.987	239	0	5.226,48
2050710270	GIACCIANO CON BARUCHELLA	76.010	7.601	7.601	364	0	7.965,29
2050710280	GUARDA VENETA	25.981	5.196	3.654	-31	0	3.622,63
2050710290	LENDINARA	262.357	52.471	51.335	-436	-2.045	48.854,54
2050710300	LOREO	93.814	18.763	15.961	-135	0	15.825,16
2050710310	LUSIA	91.961	18.392	10.140	-86	0	10.054,37
2050710320	MELARA	61.472	6.147	6.147	-52	0	6.095,06
2050710330	OCCHIOBELLO	500.118	50.012	50.012	-424	-1.992	47.595,00
2050710340	PAPOZZE	56.407	11.281	10.300	-87	0	10.212,53
2050710350	PETTORAZZA GRIMANI	55.317	11.063	7.485	-64	0	7.421,29
2050710360	PINCARA	39.022	3.902	3.902	-33	0	3.869,12
2050710370	POLESELLA	118.639	23.728	16.911	-143	0	16.767,67
2050710380	PONTECCHIO POLESINE	45.894	9.179	7.148	343	0	7.490,68
2050710390	PORTO TOLLE	498.953	99.791	74.053	-628	3.549	76.973,01
2050710391	PORTO VIRO	359.593	71.919	71.919	-610	-2.865	68.443,07
2050710400	ROSOLINA	189.854	37.971	37.971	-322	0	37.648,59
2050710410	ROVIGO	1.845.360	369.072	265.799	-2.255	12.738	276.281,26
2050710420	SALARA	50.715	5.072	5.072	-43	0	5.028,50
2050710430	SAN BELLINO	41.676	8.335	6.649	319	0	6.967,79
2050710440	SAN MARTINO DI VENEZZE	141.141	28.228	22.718	-193	0	22.525,66
2050710450	STIENTA	88.506	8.851	8.851	-75	0	8.775,50



Codice Ministero dell'Interno	COMUNE	STIMA RIDUZIONE DI 2.500 MLN SECONDO CRITERI DL 95/2012	CONTRIBUTO MASSIMO APPLICABILE A CARICO DEI COMUNI (20% di (a); 10% di (a) se terremotato)	CONTRIBUTO CALCOLATO SU MEDIA SIOPE 2011/13 di Tab. A o importo di colonna b)	INCREMENTO O MINORE RIDUZIONE DEL 5% per Tempi medi di pagamento	INCREMENTO O MINORE RIDUZIONE DEL 5% per Consip e altri canali	CONTRIBUTO COMPLESSIVO A CARICO DEL COMUNE
			a	b	c	d	e
2050710460	TAGLIO DI PO	183.854	36.771	36.771	-312	0	36.458,86
2050710470	TRECENTA	92.849	9.285	9.285	-79	0	9.206,07
2050710480	VILLADOSE	133.286	26.657	26.377	-224	0	26.153,13
2050710490	VILLAMARZANA	47.356	9.471	7.870	-67	0	7.802,75
2050710500	VILLANOVA DEL GHEBBO	66.112	13.222	8.608	-73	0	8.535,08
2050710510	VILLANOVA MARCHESANA	47.008	9.402	6.384	306	0	6.689,95
2050840010	ALTIVOLE	88.911	17.782	17.782	-151	0	17.631,38
2050840020	ARCADE	74.799	14.960	14.618	-124	0	14.493,68
2050840030	ASOLO	224.536	44.907	43.078	-366	0	42.712,08
2050840040	BORSO DEL GRAPPA	116.499	23.300	22.766	-193	0	22.572,88
2050840050	BREDA DI PIAVE	119.462	23.892	22.221	-189	0	22.032,04
2050840060	CAERANO DI SAN MARCO	130.894	26.179	26.179	-222	0	25.956,58
2050840070	CAPPELLA MAGGIORE	106.330	21.266	15.506	-132	0	15.373,99
2050840080	CARBONERA	220.325	44.065	44.065	-374	2.112	45.802,91
2050840090	CASALE SUL SILE	161.305	32.261	32.261	-274	1.546	33.533,32
2050840100	CASIER	174.714	34.943	34.816	-295	1.669	36.189,60
2050840110	CASTELCUCCO	33.905	6.781	6.781	-58	0	6.723,54
2050840120	CASTELFRANCO VENETO	880.646	176.129	176.129	-1.494	8.441	183.075,39
2050840130	CASTELLO DI GODEGO	116.876	23.375	23.086	-196	0	22.889,84
2050840140	CAVASO DEL TOMBA	69.447	13.889	13.889	-118	0	13.771,58
2050840150	CESSALTO	116.656	23.331	19.201	-163	0	19.037,83
2050840160	CHIARANO	109.545	21.909	17.137	-145	0	16.991,52
2050840170	CIMADOLMO	83.504	16.701	15.155	-129	0	15.026,49
2050840180	CISON DI VALMARINO	100.290	20.058	17.817	-151	0	17.665,84
2050840190	CODOGNE'	97.060	19.412	19.412	-165	0	19.247,38
2050840200	COLLE UMBERTO	127.742	25.548	22.688	-193	0	22.495,11
2050840210	CONEGLIANO	974.573	194.915	194.915	-1.654	-7.765	185.495,41
2050840220	CORDIGNANO	115.203	23.041	23.041	-195	0	22.845,00
2050840230	CORNUDA	107.287	21.457	21.457	-182	0	21.275,26
2050840240	CRESPANO DEL GRAPPA	109.068	21.814	21.814	-185	0	21.628,49
2050840250	CROCETTA DEL MONTELO	106.724	21.345	21.345	-181	0	21.163,71
2050840260	FARRA DI SOLIGO	173.926	34.785	34.785	-295	0	34.490,03
2050840270	FOLLINA	122.967	24.593	18.929	-161	0	18.768,63
2050840280	FONTANELLE	154.253	30.851	25.368	-215	0	25.152,31
2050840290	FONTE	69.885	13.977	13.977	-119	0	13.858,40
2050840300	FREGONA	69.394	13.879	11.696	-99	0	11.596,82
2050840310	GAJARINE	124.135	24.827	24.827	-211	0	24.616,33
2050840311	GIAVERA DEL MONTELO	144.132	28.826	28.826	-245	0	28.581,88
2050840320	GODEGA DI SANT'URBANO	153.851	30.770	30.770	-261	0	30.509,15
2050840330	GORGIO AL MONTICANO	112.420	22.484	17.659	-150	0	17.509,49
2050840340	ISTRANA	133.651	26.730	26.730	-227	0	26.503,37
2050840350	LORIA	147.092	29.418	29.418	-250	0	29.168,71
2050840360	MANSUE'	136.371	27.274	23.625	-200	0	23.424,09
2050840370	MARENO DI PIAVE	111.136	22.227	22.227	-189	0	22.038,59
2050840380	MASER	115.089	23.018	23.018	-195	0	22.822,55
2050840390	MASERADA SUL PIAVE	134.538	26.908	26.908	-228	0	26.679,31
2050840400	MEDUNA DI LIVENZA	83.645	16.729	14.030	-119	0	13.910,71
2050840410	MIANE	89.669	17.934	17.934	-152	0	17.781,59
2050840420	MOGLIANO VENETO	718.832	143.766	133.889	-1.136	-5.334	127.418,65
2050840430	MONASTIER DI TREVISO	100.838	20.168	19.554	-166	0	19.388,15
2050840440	MONFUMO	35.193	7.039	5.810	-49	0	5.760,85
2050840450	MONTEBELLUNA	709.315	141.863	141.863	-1.204	-5.652	135.007,40
2050840460	MORGANO	80.952	16.190	16.190	-137	0	16.053,12
2050840470	MORIAGO DELLA BATTAGLIA	61.531	12.306	12.306	-104	0	12.201,68
2050840480	MOTTA DI LIVENZA	157.531	31.506	31.506	-267	-1.255	29.983,58
2050840490	NERVESIA DELLA BATTAGLIA	150.316	30.063	30.063	-255	0	29.808,13
2050840500	ODERZO	471.123	94.225	94.225	-800	4.516	97.940,73
2050840510	ORMELLE	81.395	16.279	14.493	-123	0	14.370,27
2050840520	ORSAGO	77.005	15.401	15.401	-131	0	15.270,29
2050840530	PADERNO DEL GRAPPA	58.036	11.607	11.607	-98	0	11.508,65
2050840540	PAESE	324.475	64.895	62.728	-532	-2.499	59.696,37
2050840550	PEDEROBBA	142.508	28.502	28.502	-242	0	28.259,81
2050840560	PIEVE DI SOLIGO	246.936	49.387	49.387	-419	2.367	51.334,92
2050840570	PONTE DI PIAVE	156.780	31.356	29.552	-251	0	29.301,57
2050840580	PONZANO VENETO	235.755	47.151	47.151	-400	-1.878	44.872,51
2050840590	PORTOBUFFOLE'	32.439	6.488	6.273	-53	0	6.219,30
2050840600	POSSAGNO	49.661	9.932	9.932	-84	0	9.847,85
2050840610	POVEGLIANO	67.091	13.418	11.543	-98	0	11.445,44
2050840620	PREGANZIO	228.136	45.627	45.627	-387	-1.818	43.422,26
2050840630	QUINTO DI TREVISO	166.432	33.286	31.965	-271	0	31.693,49
2050840640	REFRONTOLO	54.328	10.866	10.866	-92	0	10.773,43
2050840650	RESANA	149.456	29.891	29.891	-254	0	29.637,48
2050840660	REVINE LAGO	71.351	14.270	9.715	-82	0	9.632,49
2050840670	RIESE PIO X	169.356	33.871	33.121	-281	-1.320	31.520,81
2050840680	RONCADE	230.040	46.008	46.008	-390	2.205	47.822,43
2050840690	SALGAREDA	118.707	23.741	23.741	-201	0	23.540,04



Codice Ministero dell'Interno	COMUNE	STIMA RIDUZIONE DI 2.500 MLN SECONDO CRITERI DL 95/2012	CONTRIBUTO MASSIMO APPLICABILE A CARICO DEI COMUNI (20% di (a); 10% di (a) se terremotato)	CONTRIBUTO CALCOLATO SU MEDIA SIOPE 2011/13 di Tab. A o importo di colonna b)	INCREMENTO O MINORE RIDUZIONE DEL 5% per Tempi medi di pagamento	INCREMENTO O MINORE RIDUZIONE DEL 5% per Consip e altri canali	CONTRIBUTO COMPLESSIVO A CARICO DEL COMUNE
		a	b	c	d	e	f = c+d+e
2050840700	SAN BIAGIO DI CALLALTA	240.381	48.076	46.301	-393	-1.845	44.063,23
2050840710	SAN FIOR	103.022	20.604	20.604	-175	0	20.429,59
2050840720	SAN PIETRO DI FELETTO	112.497	22.499	22.499	-191	0	22.308,49
2050840730	SAN POLO DI PIAVE	95.326	19.065	17.223	-146	0	17.076,76
2050840740	SANTA LUCIA DI PIAVE	153.329	30.666	30.628	-260	0	30.367,88
2050840750	SAN VENDEMIANO	175.176	35.035	35.035	-297	-1.396	33.342,15
2050840760	SAN ZENONE DEGLI EZZELINI	103.393	20.679	20.679	-175	0	20.503,17
2050840770	SARMEDE	102.647	20.529	15.052	-128	0	14.924,58
2050840780	SEGUSINO	66.244	13.249	13.249	-112	0	13.136,40
2050840790	SERNAGLIA DELLA BATTAGLIA	116.541	23.308	23.308	-198	0	23.110,39
2050840800	SILEA	218.236	43.647	43.647	-370	2.092	45.368,58
2050840810	SPRESIANO	161.372	32.274	32.274	-274	-1.286	30.714,66
2050840820	SUSEGANA	263.182	52.636	52.636	-447	2.523	54.712,28
2050840830	TARZO	145.036	29.007	21.495	-182	0	21.312,34
2050840840	TREVIGNANO	196.500	39.300	39.300	-333	1.883	40.849,94
2050840850	TREVISO	3.299.825	659.965	583.661	-4.952	-23.253	555.455,89
2050840860	VALDOBBIADENE	214.835	42.967	42.967	-365	2.059	44.661,57
2050840870	VAZZOLA	137.617	27.523	27.523	-234	0	27.289,89
2050840880	VEDELAGO	278.730	55.746	55.746	-473	2.672	57.944,47
2050840890	VIDOR	96.436	19.287	19.287	-164	0	19.123,51
2050840900	VILLORBA	388.668	77.734	72.031	-611	-2.870	68.550,49
2050840910	VITTORIO VENETO	661.058	132.212	132.212	-1.122	-5.267	125.822,57
2050840920	VOLPAGO DEL MONTELLO	194.421	38.884	35.322	-300	-1.407	33.614,96
2050840930	ZENSON DI PIAVE	49.116	9.823	8.959	-76	0	8.882,63
2050840940	ZERO BRANCO	160.672	32.134	32.134	-273	-1.280	30.581,42
2050870010	ANNONE VENETO	135.834	27.167	21.798	-185	0	21.613,48
2050870020	CAMPAGNA LUPIA	120.251	24.050	24.050	-204	0	23.846,05
2050870030	CAMPOLONGO MAGGIORE	161.608	32.322	32.322	-274	1.549	33.596,22
2050870040	CAMPONOGARA	209.462	41.892	41.892	-355	2.008	43.544,66
2050870050	CAORLE	980.790	196.158	129.109	-1.096	-5.144	122.870,24
2050870051	CAVALLINO-TREPORTI	445.891	89.178	89.178	-757	-3.553	84.868,62
2050870060	CAVARZERE	513.849	102.770	82.696	-702	-3.295	78.699,57
2050870070	CEGGIA	162.714	32.543	27.046	-229	0	26.816,25
2050870080	CHIOGGIA	1.213.718	242.744	242.744	-2.060	-9.671	231.012,98
2050870090	CINTO CAOMAGGIORE	103.664	20.733	14.587	-124	0	14.463,11
2050870100	CONA	123.215	24.643	18.100	-154	0	17.946,12
2050870110	CONCORDIA SAGITTARIA	373.113	74.623	54.407	-462	2.607	56.552,22
2050870120	DOLO	559.127	111.825	69.607	-591	-2.773	66.243,05
2050870130	ERACLEA	287.038	57.408	51.015	-433	-2.032	48.550,15
2050870140	FIESSO D'ARTICO	125.484	25.097	24.957	-212	0	24.745,48
2050870150	FOSSALTA DI PIAVE	133.670	26.734	17.263	-146	0	17.116,36
2050870160	FOSSALTA DI PORTOGRUARO	153.416	30.683	22.632	-192	0	22.439,81
2050870170	FOSSO'	103.655	20.731	20.731	-176	0	20.555,18
2050870180	GRUARO	87.762	17.552	15.701	-133	0	15.567,54
2050870190	IESOLO	1.382.399	276.480	276.480	-2.346	-11.015	263.118,93
2050870200	MARCON	357.800	71.560	71.560	-607	-2.851	68.101,96
2050870210	MARTELLAGO	503.361	100.672	100.672	-854	-4.011	95.807,18
2050870220	MEOLO	170.061	34.012	29.981	-254	0	29.726,88
2050870230	MIRA	688.889	137.778	137.778	-1.169	6.603	143.211,57
2050870240	MIRANO	892.138	178.428	119.250	-1.012	5.715	123.952,71
2050870250	MUSILE DI PIAVE	198.048	39.610	35.839	-304	-1.428	34.107,12
2050870260	NOALE	289.895	57.979	57.979	-492	-2.310	55.177,15
2050870270	NOVENTA DI PIAVE	192.077	38.415	37.948	-322	0	37.625,72
2050870280	PIANIGA	321.247	64.249	64.249	-545	3.079	66.783,33
2050870290	PORTOGRUARO	994.680	198.936	149.573	-1.269	7.168	155.472,17
2050870300	PRAMAGGIORE	156.952	31.390	21.710	-184	0	21.525,69
2050870310	QUARTO D'ALTINO	203.963	40.793	40.793	-346	0	40.446,44
2050870320	SALZANO	184.479	36.896	36.896	-313	1.768	38.350,90
2050870330	SAN DONA' DI PIAVE	1.136.172	227.234	218.025	-1.850	-8.686	207.489,03
2050870340	SAN MICHELE AL TAGLIAMENTO	995.486	199.097	118.913	-1.009	5.699	123.602,39
2050870350	SANTA MARIA DI SALA	497.416	99.483	47.913	-407	2.296	49.803,05
2050870360	SAN STINO DI LIVENZA	424.301	84.860	56.772	-482	2.721	59.011,29
2050870370	SCORZE'	293.958	58.792	58.792	-499	-2.342	55.950,58
2050870380	SPINEA	653.409	130.682	130.682	-1.109	6.263	135.835,61
2050870390	STRA	141.324	28.265	26.376	-224	0	26.152,30
2050870400	TEGLIO VENETO	55.568	11.114	11.114	-94	0	11.019,26
2050870410	TORRE DI MOSTO	151.738	30.348	28.089	-238	0	27.851,02
2050870420	VENEZIA	30.386.566	6.077.313	4.765.780	-40.438	228.392	4.953.733,90
2050870430	VIGONOVO	127.697	25.539	24.113	-205	0	23.908,31
2050890010	AFFI	106.565	21.313	14.097	-120	0	13.977,88
2050890020	ALBAREDO D'ADIGE	159.522	31.904	25.074	1.202	0	26.275,64
2050890030	ANGIARI	71.019	14.204	14.204	-121	0	14.083,19
2050890040	ARCOLE	130.415	26.083	21.728	-184	0	21.543,85
2050890050	BADIA CALAVENA	90.813	18.163	12.348	-105	0	12.243,21
2050890060	BARDOLINO	253.467	50.693	50.693	-430	0	50.263,35
2050890070	BELFIORE	93.696	18.739	13.997	-119	0	13.878,14




Codice Ministero dell'Interno	COMUNE	STIMA RIDUZIONE DI 2.500 MLN SECONDO CRITERI DL 95/2012	CONTRIBUTO MASSIMO APPLICABILE A CARICO DEI COMUNI (20% di (a); 10% di (a) se terremotato)	CONTRIBUTO CALCOLATO SU MEDIA SIOPE 2011/13 di Tab. A o importo di colonna b)	INCREMENTO O MINORE RIDUZIONE DEL 5% per Tempi medi di pagamento	INCREMENTO O MINORE RIDUZIONE DEL 5% per Consip e altri canali	CONTRIBUTO COMPLESSIVO A CARICO DEL COMUNE
		a	b	c	d	e	f = c+d+e
2050890080	BEVILACQUA	65.729	13.146	11.077	-94	0	10.982,84
2050890090	BONAVIGO	52.868	10.574	8.479	-72	0	8.406,89
2050890100	BOSCHI SANT'ANNA	49.151	9.830	7.490	-64	0	7.426,89
2050890110	BOSCO CHIESANUOVA	209.621	41.924	37.824	-321	0	37.503,31
2050890120	BOVOLONE	491.473	98.295	62.825	-533	-2.503	59.788,90
2050890130	BRENTINO BELLUNO	49.349	9.870	9.870	473	0	10.342,71
2050890140	BRENZONE SUL GARDA SUL GARDA	182.732	36.546	25.553	-217	0	25.336,14
2050890150	BUSSOLENGO	759.053	151.811	103.703	-880	4.970	107.792,72
2050890160	BUTTAPIETRA	154.521	30.904	18.891	-160	0	18.731,07
2050890170	CALDIERO	177.293	35.459	35.459	-301	0	35.157,77
2050890180	CAPRINO VERONESE	219.398	43.880	30.060	-255	0	29.805,23
2050890190	CASALEONE	105.870	21.174	20.231	970	0	21.200,75
2050890200	CASTAGNARO	126.670	25.334	19.477	933	0	20.410,35
2050890210	CASTEL D'AZZANO	186.592	37.318	37.318	-317	1.788	38.790,27
2050890220	CASTELNUOVO DEL GARDA	350.927	70.185	70.185	-596	-2.796	66.793,62
2050890230	CAVAION VERONESE	156.518	31.304	21.820	-185	0	21.634,95
2050890240	CAZZANO DI TRAMIGNA	57.109	11.422	8.746	-74	0	8.672,09
2050890250	CERA	506.310	101.262	73.972	-628	-2.947	70.396,99
2050890260	CERRO VERONESE	96.059	19.212	13.363	-113	0	13.249,73
2050890270	COLOGNA VENETA	123.730	24.746	24.746	-210	0	24.536,08
2050890280	COLOGNOLA AI COLLI	272.490	54.498	40.053	-340	0	39.712,89
2050890290	CONCAMARISE	36.918	7.384	4.217	-36	0	4.181,37
2050890300	COSTERMANO	209.994	41.999	34.482	-293	0	34.189,00
2050890310	DOLCE'	150.404	30.081	30.081	-255	0	29.825,62
2050890320	ERBE'	43.957	8.791	5.752	-49	0	5.702,95
2050890330	ERBEZZO	36.495	7.299	5.942	-50	0	5.892,01
2050890340	FERRARA DI MONTE BALDO	24.520	4.904	3.542	170	0	3.711,29
2050890350	FUMANE	134.776	26.955	21.941	-186	0	21.754,34
2050890360	GARDA	274.423	54.885	42.574	-361	0	42.213,08
2050890370	GAZZO VERONESE	121.890	24.378	22.546	-191	0	22.354,83
2050890380	GREZZANA	382.038	76.408	51.983	-441	-2.071	49.470,99
2050890390	ILLASI	159.851	31.970	23.318	-198	0	23.119,81
2050890400	ISOLA DELLA SCALA	286.013	57.203	57.203	-485	2.741	59.458,57
2050890410	ISOLA RIZZA	87.342	17.468	15.164	-129	0	15.035,79
2050890420	LAVAGNO	221.265	44.253	32.144	-273	0	31.870,78
2050890430	LAZISE	292.160	58.432	56.703	-481	0	56.222,22
2050890440	LEGNAGO	1.011.016	202.203	176.284	-1.496	-7.023	167.764,63
2050890450	MALCESINE	337.310	67.462	42.667	-362	0	42.305,19
2050890460	MARANO DI VALPOLICELLA	79.761	15.952	14.209	-121	0	14.088,41
2050890470	MEZZANE DI SOTTO	66.502	13.300	10.789	-92	0	10.697,49
2050890480	MINERBE	146.010	29.202	24.133	-205	0	23.928,10
2050890490	MONTECCHIA DI CROSARA	120.448	24.090	15.820	-134	0	15.685,80
2050890500	MONTEFORTE D'ALPONE	229.068	45.814	34.455	-292	0	34.162,65
2050890510	MOZZECANE	155.311	31.062	30.613	-260	0	30.353,39
2050890520	NEGRAR	514.261	102.852	61.293	-520	-2.442	58.331,30
2050890530	NOGARA	216.435	43.287	43.287	-367	0	42.919,63
2050890540	NOGAROLE ROCCA	112.289	22.458	14.147	-120	0	14.027,38
2050890550	OPPEANO	329.989	65.998	65.998	-560	0	65.437,80
2050890551	PALU'	32.052	6.410	6.410	-54	0	6.355,98
2050890560	PASTRENGO	106.920	21.384	17.077	-145	0	16.932,51
2050890570	PESCANTINA	440.982	88.196	62.815	3.010	3.010	68.835,40
2050890580	PESCHIERA DEL GARDA	612.552	122.510	93.734	-795	0	92.938,72
2050890590	POVEGLIANO VERONESE	102.242	20.448	20.448	-174	0	20.274,96
2050890600	PRESSANA	63.512	12.702	11.586	-98	0	11.488,09
2050890610	RIVOLI VERONESE	80.168	16.034	13.262	-113	0	13.149,70
2050890620	RONCA'	88.321	17.664	12.833	-109	0	12.724,24
2050890630	RONCO ALL'ADIGE	160.925	32.185	19.994	-170	0	19.824,66
2050890640	ROVERCHIARA	60.535	12.107	12.107	-103	0	12.004,33
2050890650	ROVEREDO DI GUA'	36.802	7.360	6.888	-58	0	6.830,03
2050890660	ROVERE' VERONESE	51.218	10.244	10.244	-87	0	10.156,68
2050890670	SALIZOLE	94.346	18.869	18.496	-157	0	18.338,70
2050890680	SAN BONIFACIO	392.947	78.589	78.589	-667	3.766	81.688,85
2050890690	SAN GIOVANNI ILARIONE	121.120	24.224	15.536	-132	0	15.404,57
2050890700	SAN GIOVANNI LUPATOTO	528.735	105.747	98.792	-838	-3.936	94.017,53
2050890710	SANGUINETTO	155.927	31.185	26.107	-222	0	25.885,39
2050890720	SAN MARTINO BUON ALBERGO	454.861	90.972	73.290	-622	3.512	76.180,85
2050890730	SAN MAURO DI SALINE	12.773	2.555	2.555	-22	0	2.532,89
2050890740	SAN PIETRO DI MORUBIO	110.160	22.032	15.446	-131	0	15.315,27
2050890750	SAN PIETRO IN CARIANO	360.400	72.080	71.263	-605	3.415	74.074,00
2050890760	SANT'AMBROGIO DI VALPOLICELLA	213.203	42.641	40.703	-345	1.951	42.308,64
2050890770	SANT'ANNA D'ALFAEDO	98.946	19.789	16.491	-140	0	16.351,05
2050890780	SAN ZENO DI MONTAGNA	85.036	17.007	12.166	583	0	12.748,92
2050890790	SELVA DI PROGNO	40.997	8.199	7.446	357	0	7.802,99
2050890800	SOAVE	234.012	46.802	37.024	-314	0	36.709,42
2050890810	SOMMACAMPAGNA	478.075	95.615	85.110	-722	4.079	88.466,89
2050890820	SONA	507.339	101.468	101.468	-861	-4.042	96.564,34



Codice Ministero dell'Interno	COMUNE	STIMA RIDUZIONE DI 2.500 MLN SECONDO CRITERI DL 95/2012	CONTRIBUTO MASSIMO APPLICABILE A CARICO DEI COMUNI (20% di (a); 10% di (a) se terremotato)	CONTRIBUTO CALCOLATO SU MEDIA SIOPE 2011/13 di Tab. A o importo di colonna b)	INCREMENTO O MINORE RIDUZIONE DEL 5% per Tempi medi di pagamento	INCREMENTO O MINORE RIDUZIONE DEL 5% per Consip e altri canali	CONTRIBUTO COMPLESSIVO A CARICO DEL COMUNE
2050890830	SORGA'	67.822	13.564	13.564	-115	0	13.449,36
2050890840	TERRAZZO	67.454	13.491	9.932	-84	0	9.847,86
2050890850	TORRI DEL BENACO	255.868	51.174	47.680	2.285	0	49.965,02
2050890860	TREGNAGO	168.009	33.602	27.149	-230	0	26.918,59
2050890870	TREVENZUOLO	55.799	11.160	11.160	-95	0	11.065,04
2050890880	VALEGGIO SUL MINCIO	557.706	111.541	94.713	-804	4.539	98.448,29
2050890890	VELO VERONESE	20.960	4.192	3.992	-34	0	3.958,07
2050890900	VERONA	16.924.428	3.384.886	2.367.764	-20.091	-94.331	2.253.342,03
2050890910	VERONELLA	80.553	16.111	15.086	-128	0	14.958,32
2050890920	VESTENANOVA	79.478	15.896	10.241	-87	0	10.154,37
2050890930	VI GASIO	99.134	19.827	19.827	-168	0	19.658,56
2050890940	VILLA BARTOLOMEA	278.510	55.702	53.616	2.569	0	56.185,43
2050890950	VILLAFRANCA DI VERONA	1.125.844	225.169	133.937	-1.136	6.419	139.219,62
2050890960	ZEVIO	374.675	74.935	62.134	-527	2.978	64.584,41
2050890970	ZIMELLA	134.097	26.819	19.541	-166	0	19.374,71
2050900010	AGUGLIARO	31.282	6.256	4.202	-36	0	4.165,93
2050900020	ALBETTONI	60.701	12.140	8.469	-72	0	8.396,81
2050900030	ALONTE	29.851	5.970	5.970	-51	0	5.919,56
2050900040	ALTAVILLA VICENTINA	317.280	63.456	54.764	-465	-2.182	52.117,83
2050900050	ALTISSIMO	70.216	14.043	12.071	578	0	12.649,74
2050900060	ARCUGNANO	202.351	40.470	40.470	-343	0	40.126,83
2050900070	ARSIERO	109.172	21.834	21.653	-184	0	21.469,07
2050900080	ARZIGNANO	892.940	178.588	133.368	-1.132	6.391	138.627,56
2050900090	ASIAGO	281.850	56.370	56.370	-478	0	55.891,63
2050900100	ASIGLIANO VENETO	23.745	4.749	3.482	-30	0	3.452,23
2050900110	BARBARANO VICENTINO	130.448	26.090	17.604	-149	0	17.454,83
2050900120	BASSANO DEL GRAPPA	1.685.914	337.183	296.397	-2.515	14.204	308.085,98
2050900130	BOLZANO VICENTINO	144.473	28.895	28.342	-240	0	28.101,69
2050900140	BREGANZE	187.253	37.451	29.336	-249	0	29.087,25
2050900150	BRENDOLA	193.144	38.629	32.456	-275	0	32.180,71
2050900160	BRESSANVIDO	95.054	19.011	15.090	-128	0	14.962,22
2050900170	BROGLIANO	98.569	19.714	15.170	-129	0	15.041,38
2050900180	CALDOGNO	194.713	38.943	38.943	-330	1.866	40.478,33
2050900190	CALTRANO	101.782	20.356	18.658	-158	0	18.499,77
2050900200	CALVENE	29.066	5.813	4.029	-34	0	3.994,70
2050900210	CAMISANO VICENTINO	277.928	55.586	41.186	-349	1.974	42.809,89
2050900220	CAMPIGNA DEI BERICI	40.647	8.129	6.878	-58	0	6.819,40
2050900230	CAMPOLONGO SUL BRENTA	23.301	4.660	2.842	-24	0	2.818,15
2050900240	CARRE'	124.362	24.872	18.664	-158	0	18.506,03
2050900250	CARTIGLIANO	109.291	21.858	16.602	-141	0	16.461,51
2050900260	CASSOLA	262.552	52.510	48.476	-411	2.323	50.388,13
2050900270	CASTEGNERO	60.372	12.074	9.103	-77	0	9.025,49
2050900280	CASTELGOMBERTO	173.714	34.743	30.256	-257	0	29.999,15
2050900290	CHIAMPO	370.019	74.004	60.898	-517	2.918	63.300,01
2050900300	CHIAPPANO	75.872	15.174	10.461	-89	0	10.371,99
2050900310	CISION DEL GRAPPA	34.041	6.808	6.272	-53	0	6.218,33
2050900320	COGOLLO DEL CENGIO	95.592	19.118	15.350	-130	0	15.219,65
2050900330	CONCO	105.188	21.038	17.630	-150	0	17.480,69
2050900340	CORNEDO VICENTINO	374.361	74.872	58.891	-500	-2.346	56.044,78
2050900350	COSTABISSARA	203.668	40.734	34.485	-293	0	34.192,52
2050900360	CREAZZO	278.286	55.657	53.721	-456	2.575	55.840,09
2050900370	CRESPADORO	50.364	10.073	6.759	-57	0	6.702,07
2050900380	DUEVILLE	252.913	50.583	50.583	-429	-2.015	48.138,29
2050900390	ENEGO	99.452	19.890	18.481	-157	0	18.323,94
2050900400	FARA VICENTINO	97.228	19.446	15.791	-134	0	15.656,94
2050900410	FOZA	41.466	8.293	7.447	-63	0	7.384,00
2050900420	GALLIO	156.889	31.378	28.335	-240	0	28.094,34
2050900430	GAMBELLARA	116.764	23.353	18.108	-154	0	17.954,26
2050900440	GAMBUGLIANO	25.167	5.033	3.191	-27	0	3.164,31
2050900450	GRANCONA	18.786	3.757	3.647	-31	0	3.616,61
2050900460	GRISIGNANO DI ZOCCO	138.071	27.614	27.614	-234	0	27.379,90
2050900470	GRUMOLO DELLE ABBADESSE	122.918	24.584	17.653	-150	0	17.503,36
2050900480	ISOLA VICENTINA	179.102	35.820	35.820	-304	0	35.516,47
2050900490	LAGHI	7.550	1.510	1.464	-12	0	1.451,88
2050900500	LASTE BASSE	10.558	2.112	2.015	-17	0	1.997,66
2050900510	LONGARE	122.409	24.482	24.482	-208	0	24.274,10
2050900520	LONIGO	502.436	100.487	100.487	-853	4.816	104.450,15
2050900530	LUGO DI VICENZA	90.954	18.191	16.660	-141	0	16.518,58
2050900540	LUSIANA	101.899	20.380	17.601	-149	0	17.451,70
2050900550	MALO	399.421	79.884	79.884	-678	-3.183	76.023,84
2050900560	MARANO VICENTINO	227.113	45.423	37.903	-322	0	37.581,79
2050900570	MAROSTICA	349.000	69.800	63.300	-537	3.034	65.796,58
2050900580	MASON VICENTINO	88.400	17.680	10.507	-89	0	10.418,16
2050900590	MOLVENA	71.325	14.265	7.214	-61	0	7.152,58
2050900600	MONTEBELLO VICENTINO	238.135	47.627	37.991	-322	0	37.668,88
2050900610	MONTECCHIO MAGGIORE	629.543	125.909	92.544	-785	4.435	96.193,51



Codice Ministero dell'Interno	COMUNE	STIMA RIDUZIONE DI 2.500 MLN SECONDO CRITERI DL 95/2012	CONTRIBUTO MASSIMO APPLICABILE A CARICO DEI COMUNI (20% di (a); 10% di (a) se terremotato)	CONTRIBUTO CALCOLATO SU MEDIA SIOPE 2011/13 di Tab. A o importo di colonna b)	INCREMENTO O MINORE RIDUZIONE DEL 5% per Tempi medi di pagamento	INCREMENTO O MINORE RIDUZIONE DEL 5% per Consip e altri canali	CONTRIBUTO COMPLESSIVO A CARICO DEL COMUNE
		a	b	c	d	e	f = c+d+e
2050900620	MONTECCHIO PRECALCINO	120.975	24.195	17.623	-150	0	17.473,17
2050900630	MONTE DI MALO	75.924	15.185	11.738	-100	0	11.638,20
2050900640	MONTEGALDA	90.736	18.147	14.089	-120	0	13.969,94
2050900650	MONTEGALDELLA	40.362	8.072	5.785	-49	0	5.735,43
2050900660	MONTEVIALE	96.446	19.289	14.398	-122	0	14.275,43
2050900670	MONTECELLO CONTE OTTO	134.651	26.930	26.930	-229	0	26.701,65
2050900680	MONTORSO VICENTINO	101.439	20.288	16.341	-139	0	16.202,75
2050900690	MOSSANO	48.874	9.775	7.510	-64	0	7.445,94
2050900700	MUSSOLENTE	82.227	16.445	16.445	-140	0	16.305,77
2050900710	NANTO	91.691	18.338	15.463	-131	0	15.331,94
2050900720	NOGAROLE VICENTINO	41.029	8.206	6.664	-57	0	6.607,48
2050900730	NOVE	195.600	39.120	35.489	-301	0	35.188,05
2050900740	NOVENTA VICENTINA	211.428	42.286	36.957	-314	0	36.643,89
2050900750	ORGIANO	82.415	16.483	12.252	-104	0	12.148,37
2050900760	PEDEMONTE	22.973	4.595	3.408	-29	0	3.379,29
2050900770	PIANEZZE	67.448	13.490	9.058	-77	0	8.981,45
2050900780	PIOVENE ROCCHETTE	238.771	47.754	44.116	-374	0	43.741,72
2050900790	POIANA MAGGIORE	86.728	17.346	12.311	-104	0	12.206,31
2050900800	POSINA	40.409	8.082	7.825	-66	0	7.758,43
2050900810	POVE DEL GRAPPA	40.798	8.160	7.926	-67	0	7.858,86
2050900820	POZZOLEONE	79.389	15.878	15.480	-131	0	15.348,94
2050900830	QUINTO VICENTINO	142.800	28.560	21.533	-183	0	21.350,31
2050900840	RECOARO TERME	244.026	48.805	34.999	-297	0	34.701,81
2050900850	ROANA	265.933	53.187	42.431	-360	0	42.071,05
2050900860	ROMANO D'EZZELINO	338.563	67.713	67.713	-575	3.245	70.383,04
2050900870	ROSA'	411.190	82.238	73.146	-621	3.505	76.030,41
2050900880	ROSSANO VENETO	156.503	31.301	28.973	-246	0	28.727,61
2050900890	ROTZO	26.195	5.239	4.766	-40	0	4.725,41
2050900900	SALCEDO	22.431	4.486	3.638	-31	0	3.607,31
2050900910	SANDRIGO	222.922	44.584	37.689	-320	0	37.369,66
2050900920	SAN GERMANO DEI BERICI	16.319	3.264	2.819	-24	0	2.795,00
2050900930	SAN NAZARIO	34.620	6.924	6.924	-59	0	6.865,25
2050900940	SAN PIETRO MUSSOLINO	47.647	9.529	5.779	-49	0	5.730,40
2050900950	SANTORSO	169.609	33.922	31.698	-269	0	31.429,08
2050900960	SAN VITO DI LEGUZZANO	110.348	22.070	17.660	-150	0	17.509,94
2050900970	SARCEDO	134.535	26.907	22.933	-195	0	22.738,80
2050900980	SAREGO	138.064	27.613	27.613	-234	0	27.378,56
2050900990	SCHIAVON	47.832	9.566	7.853	-67	0	7.786,37
2050901000	SCHIO	1.246.739	249.348	171.610	-1.456	8.224	178.377,68
2050901010	SOLAGNA	25.571	5.114	4.608	-39	0	4.569,02
2050901020	SOSSANO	109.332	21.866	17.259	-146	0	17.112,22
2050901030	SOVIZZO	165.626	33.125	25.471	-216	0	25.254,66
2050901040	TEZZE SUL BRENTA	213.429	42.686	42.686	-362	-1.701	40.622,96
2050901050	THIENE	715.652	143.130	111.405	-945	5.339	115.798,24
2050901060	TOZZAZZA DEL CIMONE	42.317	8.463	6.997	-59	0	6.937,89
2050901070	TORREBELVICINO	147.544	29.509	15.829	-134	0	15.694,74
2050901080	TORRI DI QUARTESOLO	404.151	80.830	63.223	-536	3.030	65.716,71
2050901100	TRISSINO	224.989	44.998	34.531	-293	0	34.238,15
2050901110	VALDAGNO	838.002	167.600	167.600	-1.422	-6.677	159.501,04
2050901120	VALDASTICO	63.464	12.693	12.355	-105	0	12.250,04
2050901130	VALLI DEL PASUBIO	99.428	19.886	14.007	-119	0	13.888,27
2050901140	VALSTAGNA	161.500	32.300	32.201	-273	0	31.928,16
2050901150	VELO D'ASTICO	61.534	12.307	10.360	-88	0	10.271,90
2050901160	VICENZA	2.685.851	537.170	537.170	-4.558	25.743	558.355,22
2050901170	VILLAGA	55.540	11.090	6.980	-59	0	6.921,15
2050901180	VILLAVERLA	165.159	33.032	28.567	-242	0	28.324,54
2050901190	ZANE'	161.267	32.253	23.353	-198	0	23.154,87
2050901200	ZERMEGHEDO	55.013	11.003	11.003	527	0	11.529,95
2050901210	ZOVENCEDO	16.059	3.212	3.212	-27	0	3.184,55
2050901220	ZUGLIANO	155.220	31.044	22.631	-192	0	22.439,40
2080130010	ANZOLA DELL'EMILIA	435.455	87.091	87.091	-739	-3.470	82.882,29
2080130020	ARGELATO	406.297	40.630	40.630	-345	0	40.284,97
2080130030	BARICELLA	315.257	31.526	31.526	-267	0	31.258,25
2080130050	BENTIVOGLIO	423.093	42.309	42.309	-359	0	41.950,28
2080130060	BOLOGNA	23.024.533	4.604.907	3.627.541	-30.780	-144.521	3.452.240,53
2080130070	BORGHI TOSSIGNANO	74.884	14.977	14.977	-127	0	14.849,78
2080130080	BUDRIO	568.028	113.606	113.606	-964	5.444	118.085,98
2080130090	CALDERARA DI RENO	732.313	146.463	104.330	-885	-4.156	99.288,22
2080130100	CAMUGNANO	138.718	27.744	27.744	-235	0	27.508,28
2080130110	CASALECCHIO DI RENO	1.553.317	310.663	249.643	-2.118	-9.946	237.578,73
2080130120	CASALFUMANESE	96.977	19.395	19.395	-165	0	19.230,74
2080130130	CASTEL D'AIANO	98.349	19.670	15.359	-130	0	15.228,52
2080130140	CASTEL DEL RIO	37.239	7.448	7.448	-63	0	7.384,59
2080130150	CASTEL DI CASIO	139.142	27.828	21.912	-186	0	21.726,32
2080130160	CASTEL GUELFO DI BOLOGNA	200.424	40.085	40.085	-340	0	39.744,72
2080130170	CASTELLO D'ARGILE	266.513	26.651	26.651	-226	0	26.425,18



Codice Ministero dell'Interno	COMUNE	STIMA RIDUZIONE DI 2.500 MLN SECONDO CRITERI DL 95/2012	CONTRIBUTO MASSIMO APPLICABILE A CARICO DEI COMUNI (20% di (a); 10% di (a) se terremotato)	CONTRIBUTO CALCOLATO SU MEDIA SIOPE 2011/13 di Tab. A o importo di colonna b)	INCREMENTO O MINORE RIDUZIONE DEL 5% per Tempi medi di pagamento	INCREMENTO O MINORE RIDUZIONE DEL 5% per Consip e altri canali	CONTRIBUTO COMPLESSIVO A CARICO DEL COMUNE
		a	b	c	d	e	f = c+d+e
2080130190	CASTEL MAGGIORE	504.010	50.401	50.401	-428	2.415	52.388,72
2080130200	CASTEL SAN PIETRO TERME	456.487	91.297	91.297	-775	-3.637	86.885,44
2080130210	CASTENASO	517.692	103.538	80.321	3.849	3.849	88.019,96
2080130220	CASTIGLIONE DEI PEPOLI	263.718	52.744	43.145	-366	0	42.779,19
2080130240	CREVALCORE	560.426	56.043	56.043	-476	-2.233	53.334,31
2080130250	DOZZA	186.372	37.274	37.274	-316	0	36.958,17
2080130260	FONANELICE	41.013	8.203	8.203	-70	0	8.133,09
2080130270	GAGGIO MONTANO	297.865	59.573	48.888	-415	0	48.473,26
2080130280	GALLIERA	218.567	21.857	21.857	-185	0	21.671,22
2080130290	GRANAGLIONE	81.418	16.284	11.600	-98	0	11.501,99
2080130300	GRANAROLO DELL'EMILIA	181.114	36.223	36.223	-307	-1.443	34.472,32
2080130310	GRIZZANA	193.633	38.727	38.727	-329	0	38.398,01
2080130320	IMOLA	3.023.673	604.735	604.735	-5.131	-24.093	575.510,86
2080130330	LIZZANO IN BELVEDERE	130.301	26.060	20.115	-171	0	19.944,73
2080130340	LOIANO	239.994	47.999	36.443	-309	0	36.133,46
2080130350	MALALBERGO	384.541	38.454	38.454	-326	0	38.127,77
2080130360	MARZABOTTO	320.334	64.067	48.076	-408	0	47.667,99
2080130370	MEDICINA	479.689	95.938	95.938	-814	-3.822	91.301,69
2080130380	MINERBIO	349.358	34.936	34.936	-296	0	34.639,39
2080130390	MOLINELLA	853.865	85.386	85.386	-725	4.092	88.753,98
2080130400	MONGHIDORO	209.821	41.964	31.411	-267	0	31.143,99
2080130410	MONTERENZIO	108.919	21.784	21.784	-185	0	21.598,95
2080130420	MONTE SAN PIETRO	366.503	73.301	73.301	-622	-2.920	69.758,27
2080130440	MONZUNO	207.760	41.552	29.438	-250	0	29.187,76
2080130450	MORDANO	120.663	24.133	24.133	-205	0	23.927,74
2080130460	OZZANO DELL'EMILIA	334.371	66.874	45.575	-387	-1.816	43.373,03
2080130470	PIANORO	738.065	147.613	112.388	-954	-4.478	106.956,76
2080130480	PIEVE DI CENTO	234.633	23.463	23.463	-199	0	23.264,25
2080130490	PORRETTA TERME	255.917	51.183	33.433	-284	0	33.149,55
2080130500	SALA BOLOGNESE	294.993	29.499	29.499	-250	0	29.248,96
2080130510	SAN BENEDETTO VAL DI SAMBRO	224.659	44.932	41.037	-348	0	40.688,55
2080130520	SAN GIORGIO DI PIANO	323.185	32.319	32.319	-274	0	32.044,28
2080130530	SAN GIOVANNI IN PERSICETO	888.470	88.847	88.847	-754	-3.540	84.553,49
2080130540	SAN LAZZARO DI SAVENA	1.372.759	274.552	213.278	-1.810	-8.497	202.971,04
2080130550	SAN PIETRO IN CASALE	492.222	49.222	49.222	-418	-1.961	46.843,56
2080130560	SANT'AGATA BOLOGNESE	287.895	28.789	28.789	-244	0	28.545,19
2080130570	SASSO MARCONI	754.785	150.957	112.437	5.388	-4.479	113.345,78
2080130585	VALSAMOGGIA	1.013.379	202.676	179.498	-1.523	8.602	186.577,59
2080130590	VERGATO	360.815	72.163	68.300	-580	0	67.720,31
2080130600	ZOLA PREDOSA	789.112	157.822	114.967	-975	-4.580	109.410,83
2080290010	ARGENTA	515.735	103.147	103.147	-875	4.943	107.214,99
2080290020	BERRA	96.844	19.369	19.369	-164	0	19.204,52
2080290030	BONDENO	438.190	43.819	43.819	-372	-1.746	41.701,49
2080290040	CENTO	1.095.756	109.576	109.576	-930	5.251	113.897,07
2080290050	CODIGORO	329.907	65.981	65.981	-560	-2.629	62.792,94
2080290060	COMACCHIO	840.844	168.169	168.169	-1.427	8.059	174.801,09
2080290070	COPPARO	366.519	73.304	71.750	-609	3.438	74.579,70
2080290080	FERRARA	3.573.005	357.301	357.301	-3.032	-14.235	340.034,02
2080290085	FISCAGLIA	287.195	57.439	57.439	-487	0	56.951,72
2080290090	FORMIGNANA	66.841	13.368	13.368	-113	0	13.254,87
2080290091	GORO	74.010	14.802	14.802	709	0	15.511,42
2080290100	IOLANDA DI SAVOIA	90.361	18.072	18.072	-153	0	17.918,88
2080290110	LAGOSANTO	120.635	24.127	24.127	-205	0	23.922,31
2080290111	MASI TORELLO	41.213	8.243	8.243	-70	0	8.172,72
2080290130	MESOLA	161.731	32.346	31.541	-268	0	31.273,49
2080290141	MIRABELLO	118.538	11.854	11.854	-101	0	11.753,24
2080290150	OSTELLATO	175.272	35.054	34.280	-291	0	33.989,10
2080290160	POGGIO RENATICO	277.333	27.733	27.733	-235	0	27.497,93
2080290170	PORTOMAGGIORE	235.658	47.132	47.132	2.259	-1.878	47.512,64
2080290180	RO FERRARESE	93.206	18.641	18.641	-158	0	18.483,05
2080290190	SANT'AGOSTINO	171.187	17.119	17.119	-145	0	16.973,45
2080290191	TRESIGALLO	110.047	22.009	22.009	-187	0	21.822,72
2080290200	VIGARANO MAINARDA	440.788	44.079	44.079	-374	0	43.704,82
2080290210	VOGHIERA	92.783	18.557	18.557	-157	0	18.399,08
2080320010	BAGNO DI ROMAGNA	319.457	63.891	63.891	-542	0	63.349,32
2080320020	BERTINORO	263.868	52.774	52.774	-448	-2.102	50.223,32
2080320030	BORGHI	85.186	17.037	16.987	-144	0	16.843,26
2080320040	CASTROCARO TERME E TERRA DEL SOLE	237.732	47.546	32.752	-278	0	32.474,21
2080320060	CESENA	3.008.991	601.798	601.798	-5.106	-23.976	572.716,28
2080320070	CESENATICO	1.099.498	219.900	219.900	-1.866	10.538	228.572,15
2080320080	CIVITELLA DI ROMAGNA	62.939	12.588	12.588	-107	0	12.480,95
2080320100	DOVADOLA	45.401	9.080	7.123	-60	0	7.062,38
2080320110	FORLI'	4.202.527	840.505	840.505	-7.132	-33.486	799.888,05
2080320120	FORLIMPOPOLI	296.960	59.392	59.392	-504	2.846	61.734,40
2080320130	GALEATA	76.166	15.233	13.921	-118	0	13.803,22
2080320140	GAMBETTOLA	236.290	47.258	47.258	-401	-1.883	44.974,20

