Parte IV

APPENDICI

A LE FORME DI GESTIONE

LE FORME DI GESTIONE RELATIVE ALLE FUNZIONI GENERALI DI AMMINISTRAZIONE DI GESTIONE E DI CONTROLLO

Nelle **Tabelle** da **A.1** a **A.4** sono riportate le distribuzioni dei comuni per forma di gestione, classe dimensionale e regioni per ogni servizio relativo alle funzioni *Generali di amministrazione di gestione e di controllo*.

Tabella A.1: Distribuzione dei comuni per forma di gestione, classe dimensionale e regioni - Tributi

Classe dimensionale	Comune che non svolge il servizio		Comune che svolge il servizio in gestione diretta		Forme di gestione								Totale
					Comune che svolge il servizio in unione/comunità montana		Comune che svolge il servizio in consorzio		Comune che svolge il servizio in convenzione		Comune che svolge il servizio in gestione associata mista		
	Num.	*%*	*Num.*	*%*	*Num.*	*%*	*Num.*	*%*	*Num.*	*%*	*Num.*	*%*	*Num.*
Meno di 500 abitanti	60	9,55	498	79,30	23	3,66	1	0,16	45	7,17	1	0,16	628
500 – 999 abitanti	50	6,17	658	81,13	39	4,81	3	0,37	57	7,03	4	0,49	811
1.000 – 1.999 abitanti	64	5,56	973	84,46	57	4,95	2	0,17	53	4,60	3	0,26	1.152
2.000 – 2.999 abitanti	35	4,74	643	87,01	32	4,33	2	0,27	27	3,65			739
3.000 – 4.999 abitanti	19	2,26	751	89,30	26	3,09	2	0,24	43	5,11			841
5.000 – 9.999 abitanti	21	2,31	846	93,07	10	1,10	7	0,77	25	2,75			909
10.000 – 19.999 abitanti	9	1,58	521	91,73	10	1,76	2	0,35	26	4,58			568
20.000 – 59.999 abitanti	3	0,93	305	94,14	3	0,93	5	1,54	8	2,47			324
60.000 – 99.999 abitanti	2	3,92	47	92,16			2	3,92					51
Oltre 100.000 abitanti	1	2,70	34	91,89					2	5,41			37
Regione													
Piemonte	47	4,36	911	84,51	38	3,53	12	1,11	69	6,40	1	0,09	1.078
Lombardia	45	3,15	1.233	86,22	88	6,15			64	4,48			1.430
Veneto	14	2,64	460	86,63	35	6,59	5	0,94	16	3,01	1	0,19	531
Liguria	12	5,58	193	89,77					10	4,65			215
Emilia-Romagna	9	3,03	231	77,78	13	4,38	4	1,35	36	12,12	4	1,35	297
Toscana	6	2,40	224	89,60	10	4,00			9	3,60	1	0,40	250
Umbria	1	1,14	82	93,18					5	5,68			88
Marche	5	2,28	197	89,95	3	1,37	4	1,83	10	4,57			219
Lazio	16	4,85	293	88,79			1	0,30	19	5,76	1	0,30	330
Abruzzo	17	6,20	231	84,31	13	4,74			13	4,74			274
Molise	9	7,44	104	85,95					8	6,61			121
Campania	38	7,74	449	91,45					4	0,81			491
Puglia	13	5,78	210	93,33					2	0,89			225
Basilicata	7	5,51	108	85,04					12	9,45			127
Calabria	25	6,51	350	91,15					9	2,34			384
Totale complessivo	264	4,36	5.276	87,06	200	3,30	26	0,43	2	0,03	8	0,13	6.060

LE FORME DI GESTIONE

Tabella A.2: Distribuzione dei comuni per forma di gestione, classe dimensionale e regioni - Ufficio tecnico

Classe dimensionale	Comune che non svolge il servizio		Comune che svolge il servizio in gestione diretta		Forme di gestione								Totale
					Comune che svolge il servizio in unione/comunità montana		Comune che svolge il servizio in consorzio		Comune che svolge il servizio in convenzione		Comune che svolge il servizio in gestione associata mista		
	Num.	*%*	*Num.*	*%*	*Num.*	*%*	*Num.*	*%*	*Num.*	*%*	*Num.*	*%*	*Num.*
Meno di 500 abitanti	52	8,28	404	64,33	39	6,21			126	20,06	7	1,11	628
500 – 999 abitanti	35	4,32	575	70,90	48	5,92			144	17,76	9	1,11	811
1.000 – 1.999 abitanti	23	2,00	915	79,43	65	5,64	1	0,09	141	12,24	7	0,61	1.152
2.000 – 2.999 abitanti	25	3,38	584	79,03	32	4,33			90	12,18	8	1,08	739
3.000 – 4.999 abitanti	15	1,78	704	83,71	31	3,69			85	10,11	6	0,71	841
5.000 – 9.999 abitanti	17	1,87	791	87,02	24	2,64	2	0,22	74	8,14	1	0,11	909
10.000 – 19.999 abitanti	9	1,58	513	90,32	11	1,94			34	5,99	1	0,18	568
20.000 – 59.999 abitanti	7	2,16	306	94,44					11	3,40			324
60.000 – 99.999 abitanti	2	3,92	48	94,12			1	1,96					51
Oltre 100.000 abitanti			36	97,30					1	2,70			37
Regione													
Piemonte	39	3,62	722	66,98	47	4,36			259	24,03	11	1,02	1.078
Lombardia	46	3,22	985	68,88	121	8,46	2	0,14	253	17,69	23	1,61	1.430
Veneto	5	0,94	453	85,31	29	5,46			39	7,34	5	0,94	531
Liguria	7	3,26	184	85,58					24	11,16			215
Emilia-Romagna	6	2,02	255	85,86	18	6,06	1	0,34	17	5,72			297
Toscana	4	1,60	238	95,20	2	0,80			6	2,40			250
Umbria			80	90,91					8	9,09			88
Marche	3	1,37	187	85,39	14	6,39			15	6,85			219
Lazio	7	2,12	294	89,09	5	1,52			24	7,27			330
Abruzzo	12	4,38	248	90,51					14	5,11			274
Molise	5	4,13	100	82,64					16	13,22			121
Campania	19	3,87	459	93,48					13	2,65			491
Puglia	7	3,11	204	90,67	12	5,33			2	0,89			225
Basilicata	5	3,94	116	91,34					6	4,72			127
Calabria	20	5,21	351	91,41	2	0,52	1	0,26	10	2,60			384
Totale complessivo	185	3,05	4.876	80,46	250	4,13	1	0,02	1	0,02	39	0,64	6.060

Tabella A.3: Distribuzione dei comuni per forma di gestione, classe dimensionale e regioni - Anagrafe

Classe dimensionale	Comune che non svolge il servizio		Comune che svolge il servizio in gestione diretta		Forme di gestione								Totale
					Comune che svolge il servizio in unione/comunità montana		Comune che svolge il servizio in consorzio		Comune che svolge il servizio in convenzione		Comune che svolge il servizio in gestione associata mista		
	Num.	*%*	*Num.*	*%*	*Num.*	*%*	*Num.*	*%*	*Num.*	*%*	*Num.*	*%*	*Num.*
Meno di 500 abitanti	24	3,82	524	83,44	14	2,23			66	10,51			628
500 – 999 abitanti	26	3,21	698	86,07	25	3,08			62	7,64			811
1.000 – 1.999 abitanti	20	1,74	1.015	88,11	31	2,69			86	7,47			1.152
2.000 – 2.999 abitanti	21	2,84	670	90,66	21	2,84			27	3,65			739
3.000 – 4.999 abitanti	10	1,19	759	90,25	19	2,26			53	6,30			841
5.000 – 9.999 abitanti	20	2,20	838	92,19	15	1,65			36	3,96			909
10.000 – 19.999 abitanti	7	1,23	538	94,72	12	2,11			11	1,94			568
20.000 – 59.999 abitanti	6	1,85	310	95,68	3	0,93			5	1,54			324
60.000 – 99.999 abitanti	1	1,96	50	98,04									51
Oltre 100.000 abitanti	1	2,70	35	94,59					1	2,70			37
Regione													
Piemonte	20	1,86	943	87,48	4	0,37			111	10,30			1.078
Lombardia	33	2,31	1.188	83,08	90	6,29			119	8,32			1.430
Veneto	8	1,51	477	89,83	12	2,26			34	6,40			531
Liguria	5	2,33	183	85,12					27	12,56			215
Emilia-Romagna	3	1,01	256	86,20	23	7,74			15	5,05			297
Toscana	1	0,40	234	93,60	11	4,40			4	1,60			250
Umbria			88	100,00									88
Marche	3	1,37	199	90,87					17	7,76			219
Lazio	7	2,12	317	96,06					6	1,82			330
Abruzzo	13	4,74	251	91,61					10	3,65			274
Molise	1	0,83	118	97,52					2	1,65			121
Campania	14	2,85	475	96,74					2	0,41			491
Puglia	9	4,00	216	96,00									225
Basilicata	4	3,15	123	96,85									127
Calabria	15	3,91	369	96,09									384
Totale complessivo	136	2,24	5.437	89,72	140	2,31			1	0,02			6.060

Tabella A.4: Distribuzione dei comuni per forma di gestione, classe dimensionale e regione - Altri servizi generali

Classe dimensionale	Comune che non svolge il servizio		Comune che svolge il servizio in gestione diretta		Forme di gestione								Totale
					Comune che svolge il servizio in unione/comunità montana		Comune che svolge il servizio in consorzio		Comune che svolge il servizio in convenzione		Comune che svolge il servizio in gestione associata mista		
	Num.	*%*	*Num.*	*%*	*Num.*	*%*	*Num.*	*%*	*Num.*	*%*	*Num.*	*%*	*Num.*
Meno di 500 abitanti	12	1,91	289	46,02	34	5,41	1	0,16	258	41,08	34	5,41	628
500 – 999 abitanti	13	1,60	405	49,94	41	5,06			320	39,46	32	3,95	811
1.000 – 1.999 abitanti	11	0,95	612	53,13	52	4,51	1	0,09	427	37,07	49	4,25	1.152
2.000 – 2.999 abitanti	9	1,22	370	50,07	34	4,60	1	0,14	301	40,73	24	3,25	739
3.000 – 4.999 abitanti	3	0,36	419	49,82	28	3,33	1	0,12	363	43,16	27	3,21	841
5.000 – 9.999 abitanti	4	0,44	488	53,69	40	4,40			353	38,83	24	2,64	909
10.000 – 19.999 abitanti	1	0,18	351	61,80	25	4,40	2	0,35	169	29,75	20	3,52	568
20.000 – 59.999 abitanti	3	0,93	260	80,25	6	1,85	3	0,93	49	15,12	3	0,93	324
60.000 – 99.999 abitanti			46	90,20			1	1,96	4	7,84			51
Oltre 100.000 abitanti			33	89,19					4	10,81			37
Regione													
Piemonte	6	0,56	392	36,36	12	1,11	4	0,37	624	57,88	40	3,71	1.078
Lombardia	9	0,63	601	42,03	111	7,76	3	0,21	612	42,80	94	6,57	1.430
Veneto	1	0,19	226	42,56	43	8,10			230	43,31	31	5,84	531
Liguria	2	0,93	109	50,70					104	48,37			215
Emilia-Romagna			129	43,43	40	13,47	1	0,34	97	32,66	30	10,10	297
Toscana			143	57,20	11	4,40			89	35,60	7	2,80	250
Umbria			48	54,55					40	45,45			88
Marche			122	55,71	5	2,28			92	42,01			219
Lazio	6	1,82	229	69,39	13	3,94	1	0,30	76	23,03	5	1,52	330
Abruzzo	5	1,82	220	80,29					49	17,88			274
Molise	1	0,83	61	50,41	6	4,96			50	41,32	3	2,48	121
Campania	7	1,43	403	82,08	4	0,81	1	0,20	75	15,27	1	0,20	491
Puglia	2	0,89	194	86,22	15	6,67			12	5,33	2	0,89	225
Basilicata	2	1,57	86	67,72					39	30,71			127
Calabria	15	3,91	310	80,73					59	15,36			384
Totale complessivo	56	0,92	3.273	54,01	260	4,29	6	0,10	2.248	37,10	213	3,51	6.060

LE FORME DI GESTIONE RELATIVE ALLE FUNZIONI DI ISTRUZIONE PUBBLICA

Nelle **Tabelle** da **A.5** a **A.10** sono riportate le distribuzioni dei comuni per forma di gestione, classe dimensionale e regioni per ogni servizio relativo alle funzioni di *Istruzione pubblica*.

Tabella A.5: Distribuzione dei comuni per forma di gestione, classe dimensionale e regioni - Scuola dell'infanzia

Classe dimensionale	Comune che non svolge il servizio		Comune che svolge il servizio in gestione diretta		Forme di gestione: Comune che svolge il servizio in unione/comunità montana		Comune che svolge il servizio in consorzio		Comune che svolge il servizio in convenzione		Comune che svolge il servizio in gestione associata mista		Totale
	Num.	*%*	*Num.*	*%*	*Num.*	*%*	*Num.*	*%*	*Num.*	*%*	*Num.*	*%*	*Num.*
Meno di 500 abitanti	463	73,73	77	12,26	21	3,34			67	10,67			628
500 – 999 abitanti	211	26,02	518	63,87	35	4,32			46	5,67	1	0,12	811
1.000 – 1.999 abitanti	73	6,34	1.006	87,33	27	2,34	2	0,17	44	3,82			1.152
2.000 – 2.999 abitanti	23	3,11	694	93,91	11	1,49			11	1,49			739
3.000 – 4.999 abitanti	17	2,02	786	93,46	16	1,90	2	0,24	20	2,38			841
5.000 – 9.999 abitanti	14	1,54	870	95,71	17	1,87	2	0,22	6	0,66			909
10.000 – 19.999 abitanti	5	0,88	541	95,25	16	2,82	2	0,35	4	0,70			568
20.000 – 59.999 abitanti	2	0,62	316	97,53	3	0,93	1	0,31	2	0,62			324
60.000 – 99.999 abitanti			50	98,04	1	1,96							51
Oltre 100.000 abitanti			37	100,00									37
Regione													
Piemonte	318	29,50	644	59,74	44	4,08	3	0,28	69	6,40			1.078
Lombardia	140	9,79	1.153	80,63	48	3,36	3	0,21	86	6,01			1.430
Veneto	13	2,45	509	95,86	2	0,38			7	1,32			531
Liguria	60	27,91	143	66,51					12	5,58			215
Emilia-Romagna	8	2,69	253	85,19	30	10,10			6	2,02			297
Toscana	2	0,80	217	86,80	23	9,20	1	0,40	6	2,40	1	0,40	250
Umbria	5	5,68	79	89,77					4	4,55			88
Marche	13	5,94	201	91,78			1	0,46	4	1,83			219
Lazio	47	14,24	280	84,85					3	0,91			330
Abruzzo	56	20,44	215	78,47			1	0,36	2	0,73			274
Molise	31	25,62	90	74,38									121
Campania	38	7,74	453	92,26									491
Puglia	8	3,56	217	96,44									225
Basilicata	8	6,30	119	93,70									127
Calabria	61	15,89	322	83,85					1	0,26			384
Totale complessivo	808	13,33	4895	80,78	147	2,43	9	0,15	200	3,30	1	0,02	6.060

LE FORME DI GESTIONE

Tabella A.6: Distribuzione dei comuni per forma di gestione, classe dimensionale e regione - Altri ordini di scuola

Classe dimensionale	Comune che non svolge il servizio		Comune che svolge il servizio in gestione diretta		Forme di gestione								Totale
					Comune che svolge il servizio in unione/comunità montana		Comune che svolge il servizio in consorzio		Comune che svolge il servizio in convenzione		Comune che svolge il servizio in gestione associata mista		
	Num.	*%*	*Num.*	*%*	*Num.*	*%*	*Num.*	*%*	*Num.*	*%*	*Num.*	*%*	*Num.*
Meno di 500 abitanti	399	63,54	70	11,15	24	3,82			125	19,90	10	1,59	628
500 – 999 abitanti	212	26,14	431	53,14	40	4,93	4	0,49	115	14,18	9	1,11	811
1.000 – 1.999 abitanti	77	6,68	901	78,21	35	3,04	1	0,09	136	11,81	2	0,17	1.152
2.000 – 2.999 abitanti	18	2,44	619	83,76	15	2,03		0,00	86	11,64	1	0,14	739
3.000 – 4.999 abitanti	17	2,02	719	85,49	15	1,78	5	0,59	84	9,99	1	0,12	841
5.000 – 9.999 abitanti	14	1,54	830	91,31	22	2,42	3	0,33	40	4,40			909
10.000 – 19.999 abitanti	5	0,88	538	94,72	17	2,99	4	0,70	4	0,70			568
20.000 – 59.999 abitanti	2	0,62	317	97,84	3	0,93	1	0,31	1	0,31			324
60.000 – 99.999 abitanti			50	98,04	1	1,96							51
Oltre 100.000 abitanti			36	97,30			1	2,70					37
Regione													
Piemonte	258	23,93	543	50,37	57	5,29	4	0,37	199	18,46	17	1,58	1.078
Lombardia	156	10,91	947	66,22	52	3,64	10	0,70	260	18,18	5	0,35	1.430
Veneto	13	2,45	485	91,34	2	0,38			31	5,84			531
Liguria	38	17,67	134	62,33					43	20,00			215
Emilia-Romagna	5	1,68	251	84,51	29	9,76	1	0,34	11	3,70			297
Toscana	5	2,00	213	85,20	23	9,20			8	3,20	1	0,40	250
Umbria	4	4,55	80	90,91					4	4,55			88
Marche	20	9,13	178	81,28	9	4,11	3	1,37	9	4,11			219
Lazio	47	14,24	280	84,85					3	0,91			330
Abruzzo	59	21,53	212	77,37			1	0,36	2	0,73			274
Molise	32	26,45	89	73,55									121
Campania	36	7,33	453	92,26					2	0,41			491
Puglia	9	4,00	216	96,00									225
Basilicata	6	4,72	121	95,28									127
Calabria	56	14,58	309	80,47					19	4,95			384
Totale complessivo	744	12,28	4511	74,44	172	2,84	19	0,31	591	9,75	23	0,38	6.060

Tabella A.7: Distribuzione dei comuni per forma di gestione, classe dimensionale e regione - Trasporto

Classe dimensionale	Comune che non svolge il servizio		Comune che svolge il servizio in gestione diretta		Forme di gestione								Totale
					Comune che svolge il servizio in unione/comunità montana		Comune che svolge il servizio in consorzio		Comune che svolge il servizio in convenzione		Comune che svolge il servizio in gestione associata mista		
	Num.	*%*	*Num.*	*%*	*Num.*	*%*	*Num.*	*%*	*Num.*	*%*	*Num.*	*%*	*Num.*
Meno di 500 abitanti	251	39,97	194	30,89	32	5,10	1	0,16	139	22,13	11	1,75	628
500 – 999 abitanti	198	24,41	427	52,65	59	7,27	7	0,86	112	13,81	8	0,99	811
1.000 – 1.999 abitanti	253	21,96	760	65,97	52	4,51	2	0,17	82	7,12	3	0,26	1.152
2.000 – 2.999 abitanti	133	18,00	545	73,75	24	3,25	1	0,14	35	4,74	1	0,14	739
3.000 – 4.999 abitanti	150	17,84	632	75,15	20	2,38	1	0,12	38	4,52			841
5.000 – 9.999 abitanti	164	18,04	704	77,45	26	2,86	2	0,22	13	1,43			909
10.000 – 19.999 abitanti	75	13,20	461	81,16	17	2,99	4	0,70	11	1,94			568
20.000 – 59.999 abitanti	54	16,67	262	80,86	3	0,93	2	0,62	3	0,93			324
60.000 – 99.999 abitanti	6	11,76	41	80,39	1	1,96			3	5,88			51
Oltre 100.000 abitanti	5	13,51	31	83,78					1	2,70			37
Regione													
Piemonte	295	27,37	507	47,03	80	7,42	5	0,46	175	16,23	16	1,48	1.078
Lombardia	322	22,52	896	62,66	70	4,90	9	0,63	127	8,88	6	0,42	1.430
Veneto	70	13,18	430	80,98	13	2,45			18	3,39			531
Liguria	33	15,35	134	62,33			1	0,47	47	21,86			215
Emilia-Romagna	23	7,74	232	78,11	35	11,78	3	1,01	4	1,35			297
Toscana	14	5,60	198	79,20	25	10,00			12	4,80	1	0,40	250
Umbria	10	11,36	73	82,95					5	5,68			88
Marche	18	8,22	188	85,84	5	2,28	1	0,46	7	3,20			219
Lazio	70	21,21	239	72,42	6	1,82			15	4,55			330
Abruzzo	62	22,63	204	74,45			1	0,36	7	2,55			274
Molise	31	25,62	86	71,07					4	3,31			121
Campania	147	29,94	334	68,02					10	2,04			491
Puglia	46	20,44	179	79,56									225
Basilicata	41	32,28	86	67,72									127
Calabria	107	27,86	271	70,57					6	1,56			384
Totale complessivo	1.289	21,27	4057	66,95	234	3,86	20	0,33	437	7,21	23	0,38	6.060

Tabella A.8: Distribuzione dei comuni per forma di gestione, classe dimensionale e regione - Refezione

Classe dimensionale	Comune che non svolge il servizio		Comune che svolge il servizio in gestione diretta		Forme di gestione								Totale
					Comune che svolge il servizio in unione/comunità montana		Comune che svolge il servizio in consorzio		Comune che svolge il servizio in convenzione		Comune che svolge il servizio in gestione associata mista		
	Num.	*%*	*Num.*	*%*	*Num.*	*%*	*Num.*	*%*	*Num.*	*%*	*Num.*	*%*	*Num.*
Meno di 500 abitanti	453	72,13	68	10,83	28	4,46			72	11,46	7	1,11	628
500 – 999 abitanti	268	33,05	424	52,28	50	6,17	1	0,12	63	7,77	5	0,62	811
1.000 – 1.999 abitanti	220	19,10	836	72,57	40	3,47			55	4,77	1	0,09	1.152
2.000 – 2.999 abitanti	103	13,94	597	80,78	17	2,30			22	2,98			739
3.000 – 4.999 abitanti	102	12,13	687	81,69	19	2,26	2	0,24	31	3,69			841
5.000 – 9.999 abitanti	89	9,79	778	85,59	28	3,08	2	0,22	12	1,32			909
10.000 – 19.999 abitanti	42	7,39	500	88,03	21	3,70	2	0,35	3	0,53			568
20.000 – 59.999 abitanti	18	5,56	301	92,90	3	0,93	1	0,31	1	0,31			324
60.000 – 99.999 abitanti	1	1,96	49	96,08	1	1,96							51
Oltre 100.000 abitanti	2	5,41	35	94,59									37
Regione													
Piemonte	342	31,73	555	51,48	65	6,03	3	0,28	101	9,37	12	1,11	1.078
Lombardia	295	20,63	998	69,79	61	4,27	1	0,07	75	5,24			1.430
Veneto	91	17,14	414	77,97	10	1,88			16	3,01			531
Liguria	57	26,51	137	63,72					21	9,77			215
Emilia-Romagna	21	7,07	242	81,48	31	10,44			3	1,01			297
Toscana	16	6,40	200	80,00	24	9,60			9	3,60	1	0,40	250
Umbria	10	11,36	74	84,09					4	4,55			88
Marche	28	12,79	177	80,82	3	1,37	1	0,46	10	4,57			219
Lazio	71	21,52	249	75,45	4	1,21	1	0,30	5	1,52			330
Abruzzo	75	27,37	196	71,53			1	0,36	2	0,73			274
Molise	43	35,54	78	64,46									121
Campania	82	16,70	400	81,47	3	0,61			6	1,22			491
Puglia	38	16,89	180	80,00	6	2,67	1	0,44					225
Basilicata	16	12,60	107	84,25					4	3,15			127
Calabria	113	29,43	268	69,79					3	0,78			384
Totale complessivo	1.298	21,42	4275	70,54	207	3,42	8	0,13	259	4,27	13	0,21	6.060

Tabella A.9: Distribuzione dei comuni per forma di gestione, classe dimensionale e regione - Assistenza e Trasporto disabili

Classe dimensionale	Comune che non svolge il servizio		Comune che svolge il servizio in gestione diretta		Forme di gestione								Totale
					Comune che svolge il servizio in unione/comunità montana		Comune che svolge il servizio in consorzio		Comune che svolge il servizio in convenzione		Comune che svolge il servizio in gestione associata mista		
	Num.	*%*	*Num.*	*%*	*Num.*	*%*	*Num.*	*%*	*Num.*	*%*	*Num.*	*%*	*Num.*
Meno di 500 abitanti	499	79,46	53	8,44	38	6,05	10	1,59	28	4,46			628
500 – 999 abitanti	346	42,66	392	48,34	31	3,82	14	1,73	28	3,45			811
1.000 – 1.999 abitanti	148	12,85	906	78,65	39	3,39	14	1,22	45	3,91			1.152
2.000 – 2.999 abitanti	26	3,52	648	87,69	20	2,71	11	1,49	34	4,60			739
3.000 – 4.999 abitanti	17	2,02	746	88,70	20	2,38	13	1,55	43	5,11	2	0,24	841
5.000 – 9.999 abitanti	14	1,54	825	90,76	20	2,20	7	0,77	42	4,62	1	0,11	909
10.000 – 19.999 abitanti	5	0,88	513	90,32	15	2,64	12	2,11	23	4,05			568
20.000 – 59.999 abitanti	2	0,62	293	90,43	2	0,62	6	1,85	21	6,48			324
60.000 – 99.999 abitanti			49	96,08	1	1,96	1	1,96					51
Oltre 100.000 abitanti			36	97,30					1	2,70			37
Regione													
Piemonte	393	36,46	580	53,80	37	3,43	53	4,92	15	1,39			1.078
Lombardia	191	13,36	1.047	73,22	96	6,71	23	1,61	73	5,10			1.430
Veneto	31	5,84	486	91,53	4	0,75			10	1,88			531
Liguria	46	21,40	120	55,81					49	22,79			215
Emilia-Romagna	17	5,72	234	78,79	34	11,45			10	3,37	2	0,67	297
Toscana	14	5,60	217	86,80	8	3,20	7	2,80	4	1,60			250
Umbria	6	6,82	69	78,41					13	14,77			88
Marche	27	12,33	186	84,93	3	1,37			3	1,37			219
Lazio	49	14,85	272	82,42			1	0,30	8	2,42			330
Abruzzo	69	25,18	182	66,42	4	1,46			18	6,57	1	0,36	274
Molise	36	29,75	67	55,37					18	14,88			121
Campania	65	13,24	398	81,06			3	0,61	25	5,09			491
Puglia	10	4,44	195	86,67			1	0,44	19	8,44			225
Basilicata	17	13,39	110	86,61									127
Calabria	86	22,40	298	77,60									384
Totale complessivo	1.057	17,44	4461	73,61	186	3,07	88	1,45	265	4,37	3	0,05	6.060

Tabella A.10: Distribuzione dei comuni per forma di gestione, classe dimensionale e regione - Altri servizi

Classe dimensionale	Comune che non svolge il servizio		Comune che svolge il servizio in gestione diretta		Forme di gestione								Totale
					Comune che svolge il servizio in unione/comunità montana		Comune che svolge il servizio in consorzio		Comune che svolge il servizio in convenzione		Comune che svolge il servizio in gestione associata mista		
	Num.	*%*	*Num.*	*%*	*Num.*	*%*	*Num.*	*%*	*Num.*	*%*	*Num.*	*%*	*Num.*
Meno di 500 abitanti	555	88,38	26	4,14	31	4,94			16	2,55			628
500 – 999 abitanti	657	81,01	98	12,08	32	3,95	3	0,37	19	2,34	2	0,25	811
1.000 – 1.999 abitanti	848	73,61	244	21,18	28	2,43	4	0,35	26	2,26	2	0,17	1.152
2.000 – 2.999 abitanti	494	66,85	207	28,01	22	2,98	1	0,14	15	2,03			739
3.000 – 4.999 abitanti	495	58,86	295	35,08	25	2,97	3	0,36	23	2,73			841
5.000 – 9.999 abitanti	473	52,04	396	43,56	22	2,42			18	1,98			909
10.000 – 19.999 abitanti	263	46,30	274	48,24	17	2,99	3	0,53	11	1,94			568
20.000 – 59.999 abitanti	161	49,69	154	47,53	4	1,23	2	0,62	3	0,93			324
60.000 – 99.999 abitanti	21	41,18	28	54,90	1	1,96	1	1,96					51
Oltre 100.000 abitanti	17	45,95	19	51,35			1	2,70					37
Regione													
Piemonte	763	70,78	249	23,10	28	2,60	8	0,74	30	2,78			1.078
Lombardia	848	59,30	468	32,73	87	6,08	7	0,49	20	1,40			1.430
Veneto	244	45,95	268	50,47	2	0,38			17	3,20			531
Liguria	161	74,88	44	20,47					10	4,65			215
Emilia-Romagna	108	36,36	138	46,46	35	11,78	2	0,67	10	3,37	4	1,35	297
Toscana	102	40,80	119	47,60	18				11	4,40			250
Umbria	46	52,27	40	45,45					2	2,27			88
Marche	89	40,64	124	56,62					6	2,74			219
Lazio	238	72,12	92	27,88									330
Abruzzo	199	72,63	71	25,91			1	0,36	3	1,09			274
Molise	108	89,26	7	5,79					6	4,96			121
Campania	443	90,22	40	8,15					8	1,63			491
Puglia	166	73,78	39	17,33	12	5,33			8	3,56			225
Basilicata	109	85,83	18	14,17									127
Calabria	360	93,75	24	6,25									384
Totale complessivo	3.984	65,74	1741	28,73	182	3,00	18	0,30	131	2,16	4	0,07	6.060

LE FORME DI GESTIONE RELATIVE ALLE FUNZIONI DI VIABILITÀ E TERRITORIO

Nelle **Tabelle** da **A.11** a **A.12** sono riportate le distribuzioni dei comuni per forma di gestione, classe dimensionale e regioni per ogni servizio relativo alle funzioni *Viabilità e territorio*.

Tabella A.11: Distribuzione dei comuni per forma di gestione, classe dimensionale e regioni - Viabilità

Classe dimensionale	Comune che non svolge il servizio		Comune che svolge il servizio in gestione diretta		Forme di gestione								Totale
					Comune che svolge il servizio in unione/comunità montana		Comune che svolge il servizio in consorzio		Comune che svolge il servizio in convenzione		Comune che svolge il servizio in gestione associata mista		
	Num.	*%*	*Num.*	*%*	*Num.*	*%*	*Num.*	*%*	*Num.*	*%*	*Num.*	*%*	*Num.*
Meno di 500 abitanti	127	20,22	463	73,73	17	2,71	2	0,32	19	3,03			628
500 – 999 abitanti	122	15,04	630	77,68	36	4,44	3	0,37	19	2,34	1	0,12	811
1.000 – 1.999 abitanti	171	14,84	925	80,30	42	3,65	3	0,26	11	0,95			1.152
2.000 – 2.999 abitanti	100	13,53	606	82,00	24	3,25	4	0,54	5	0,68			739
3.000 – 4.999 abitanti	91	10,82	715	85,02	16	1,90	2	0,24	17	2,02			841
5.000 – 9.999 abitanti	98	10,78	797	87,68	9	0,99			5	0,55			909
10.000 – 19.999 abitanti	50	8,80	510	89,79	5	0,88			3	0,53			568
20.000 – 59.999 abitanti	21	6,48	301	92,90					2	0,62			324
60.000 – 99.999 abitanti	4	7,84	47	92,16									51
Oltre 100.000 abitanti	1	2,70	36	97,30									37
Regione													
Piemonte	133	12,34	892	82,75	16	1,48	4	0,37	33	3,06			1.078
Lombardia	148	10,35	1.169	81,75	84	5,87	6	0,42	23	1,61			1.430
Veneto	37	6,97	483	90,96	2	0,38	1	0,19	8	1,51			531
Liguria	31	14,42	181	84,19					3	1,40			215
Emilia-Romagna	19	6,40	262	88,22	10	3,37			6	2,02			297
Toscana	21	8,40	204	81,60	18	7,20			6	2,40	1	0,40	250
Umbria	6	6,82	82	93,18									88
Marche	15	6,85	195	89,04	5	2,28	2	0,91	2	0,91			219
Lazio	58	17,58	258	78,18	14	4,24							330
Abruzzo	37	13,50	237	86,50									274
Molise	25	20,66	95	78,51			1	0,83					121
Campania	97	19,76	394	80,24									491
Puglia	44	19,56	181	80,44									225
Basilicata	17	13,39	110	86,61									127
Calabria	97	25,26	287	74,74									384
Totale complessivo	785	12,95	5030	83,00	149	2,46	14	0,23	81	1,34	1	0,02	6.060

Tabella A.12: Distribuzione dei comuni per forma di gestione, classe dimensionale e regioni - Territorio

Classe dimensionale	Comune che non svolge il servizio		Comune che svolge il servizio in gestione diretta		Forme di gestione								Totale
					Comune che svolge il servizio in unione/comunità montana		Comune che svolge il servizio in consorzio		Comune che svolge il servizio in convenzione		Comune che svolge il servizio in gestione associata mista		
	Num.	*%*	*Num.*	*%*	*Num.*	*%*	*Num.*	*%*	*Num.*	*%*	*Num.*	*%*	*Num.*
Meno di 500 abitanti	231	36,78	187	29,78	87	13,85	4	0,64	111	17,68	8	1,27	628
500 – 999 abitanti	251	30,95	309	38,10	99	12,21	2	0,25	137	16,89	13	1,60	811
1.000 – 1.999 abitanti	312	27,08	483	41,93	136	11,81	5	0,43	208	18,06	8	0,69	1.152
2.000 – 2.999 abitanti	179	24,22	346	46,82	64	8,66	2	0,27	136	18,40	12	1,62	739
3.000 – 4.999 abitanti	141	16,77	456	54,22	70	8,32	3	0,36	157	18,67	14	1,66	841
5.000 – 9.999 abitanti	141	15,51	538	59,19	70	7,70	6	0,66	143	15,73	11	1,21	909
10.000 – 19.999 abitanti	67	11,80	376	66,20	43	7,57	4	0,70	71	12,50	7	1,23	568
20.000 – 59.999 abitanti	39	12,04	233	71,91	6	1,85	5	1,54	35	10,80	6	1,85	324
60.000 – 99.999 abitanti	5	9,80	39	76,47			1	1,96	3	5,88	3	5,88	51
Oltre 100.000 abitanti	4	10,81	27	72,97			2	5,41	4	10,81			37
Regione													
Piemonte	237	21,99	381	35,34	117	10,85	10	0,93	324	30,06	9	0,83	1.078
Lombardia	233	16,29	646	45,17	206	14,41	18	1,26	296	20,70	31	2,17	1.430
Veneto	60	11,30	286	53,86	58	10,92	1	0,19	114	21,47	12	2,26	531
Liguria	45	20,93	114	53,02			1	0,47	54	25,12	1	0,47	215
Emilia-Romagna	25	8,42	148	49,83	55	18,52			52	17,51	17	5,72	297
Toscana	24	9,60	114	45,60	62	24,80	1	0,40	42	16,80	7	2,80	250
Umbria	13	14,77	50	56,82					25	28,41			88
Marche	30	13,70	165	75,34	4	1,83			20	9,13			219
Lazio	103	31,21	207	62,73	20	6,06							330
Abruzzo	92	33,58	160	58,39					22	8,03			274
Molise	37	30,58	70	57,85					14	11,57			121
Campania	192	39,10	258	52,55	28	5,70	1	0,20	8	1,63	4	0,81	491
Puglia	67	29,78	121	53,78	25	11,11	2	0,89	9	4,00	1	0,44	225
Basilicata	45	35,43	74	58,27					8	6,30			127
Calabria	167	43,49	200	52,08					17	4,43			384
Totale complessivo	1370	22,61	2994	49,41	575	9,49	34	0,56	1005	16,58	82	0,13	6.060

LE FORME DI GESTIONE RELATIVE ALLE FUNZIONI NEL SETTORE SOCIALE AL NETTO DEL SERVIZIO ASILI NIDO

Nelle **Tabelle** da **A.13** a **A.23** sono riportate le distribuzioni dei comuni per forma di gestione, classe dimensionale e regioni per ogni servizio relativo alle funzioni nel *Settore sociale al netto del servizio asili nido*.

Tabella A.13: Distribuzione dei comuni per forma di gestione, classe dimensionale e regione - Accesso

Classe dimensionale	Comune che non svolge il servizio		Comune che svolge il servizio in gestione diretta		Forme di gestione								Totale
					Comune che svolge il servizio in unione/comunità montana		Comune che svolge il servizio in consorzio		Comune che svolge il servizio in convenzione		Comune che svolge il servizio in gestione associata mista		
	Num.	*%*	*Num.*	*%*	*Num.*	*%*	*Num.*	*%*	*Num.*	*%*	*Num.*	*%*	*Num.*
Meno di 500 abitanti	365	58,12	76	12,10	39	6,21	73	11,62	75	11,94			628
500 – 999 abitanti	437	53,88	131	16,15	29	3,58	98	12,08	113	13,93	3	0,37	811
1.000 – 1.999 abitanti	586	50,87	259	22,48	42	3,65	83	7,20	177	15,36	5	0,43	1152
2.000 – 2.999 abitanti	267	36,13	254	34,37	28	3,79	56	7,58	132	17,86	2	0,27	739
3.000 – 4.999 abitanti	249	29,61	358	42,57	38	4,52	55	6,54	140	16,65	1	0,12	841
5.000 – 9.999 abitanti	172	18,92	496	54,57	23	2,53	53	5,83	165	18,15			909
10.000 – 19.999 abitanti	85	14,96	326	57,39	25	4,40	33	5,81	99	17,43			568
20.000 – 59.999 abitanti	34	10,49	185	57,10	8	2,47	28	8,64	68	20,99	1	0,31	324
60.000 – 99.999 abitanti	5	9,80	36	70,59	1	1,96	3	5,88	6	11,76			51
Oltre 100.000 abitanti	3	8,11	27	72,97					7	18,92			37
Regione													
Piemonte	492	45,64	115	10,67	34	3,15	384	35,62	50	4,64	3	0,28	1.078
Lombardia	350	24,48	678	47,41	93	6,50	37	2,59	267	18,67	5	0,35	1.430
Veneto	85	16,01	386	72,69	12	2,26	1	0,19	47	8,85			531
Liguria	47	21,86	37	17,21					131	60,93			215
Emilia-Romagna	53	17,85	123	41,41	60	20,20	2	0,67	55	18,52	4	1,35	297
Toscana	95	38,00	86	34,40	16	6,40	37	14,80	16	6,40			250
Umbria	17	19,32	39	44,32					32	36,36			88
Marche	56	25,57	72	32,88			4	1,83	87	39,73			219
Lazio	128	38,79	139	42,12	7	2,12	2	0,61	54	16,36			330
Abruzzo	135	49,27	87	31,75	11	4,01			41	14,96			274
Molise	73	60,33	31	25,62					17	14,05			121
Campania	258	52,55	107	21,79			9	1,83	117	23,83			491
Puglia	58	25,78	113	50,22			6	2,67	48	21,33			225
Basilicata	59	46,46	68	53,54									127
Calabria	297	77,34	67	17,45					20	5,21			384
Totale complessivo	2.203	36,35	2.148	35,45	233	3,84	482	7,95	982	16,20	12	0,20	6.060

Tabella A.14: Distribuzione dei comuni per forma di gestione, classe dimensionale e regione - Presa in carico

Classe dimensionale	Comune che non svolge il servizio		Comune che svolge il servizio in gestione diretta		Forme di gestione								Totale
					Comune che svolge il servizio in unione/comunità montana		Comune che svolge il servizio in consorzio		Comune che svolge il servizio in convenzione		Comune che svolge il servizio in gestione associata mista		
	Num.	*%*	*Num.*	*%*	*Num.*	*%*	*Num.*	*%*	*Num.*	*%*	*Num.*	*%*	*Num.*
Meno di 500 abitanti	351	55,89	67	10,67	41	6,53	92	14,65	76	12,10	1	0,16	628
500 – 999 abitanti	427	52,65	120	14,80	35	4,32	104	12,82	122	15,04	3	0,37	811
1.000 – 1.999 abitanti	547	47,48	257	22,31	50	4,34	96	8,33	188	16,32	14	1,22	1.152
2.000 – 2.999 abitanti	265	35,86	242	32,75	31	4,19	61	8,25	136	18,40	4	0,54	739
3.000 – 4.999 abitanti	243	28,89	350	41,62	44	5,23	57	6,78	145	17,24	2	0,24	841
5.000 – 9.999 abitanti	176	19,36	474	52,15	29	3,19	56	6,16	173	19,03	1	0,11	909
10.000 – 19.999 abitanti	75	13,20	325	57,22	27	4,75	34	5,99	106	18,66	1	0,18	568
20.000 – 59.999 abitanti	27	8,33	186	57,41	8	2,47	30	9,26	72	22,22	1	0,31	324
60.000 – 99.999 abitanti	4	7,84	35	68,63	1	1,96	3	5,88	8	15,69			51
Oltre 100.000 abitanti	3	8,11	26	70,27					8	21,62			37
Regione													
Piemonte	463	42,95	104	9,65	34	3,15	420	38,96	51	4,73	6	0,56	1.078
Lombardia	347	24,27	609	42,59	119	8,32	49	3,43	292	20,42	14	0,98	1.430
Veneto	88	16,57	369	69,49	12	2,26	1	0,19	58	10,92	3	0,56	531
Liguria	44	20,47	28	13,02					143	66,51			215
Emilia-Romagna	55	18,52	105	35,35	60	20,20	2	0,67	71	23,91	4	1,35	297
Toscana	88	35,20	85	34,00	23	9,20	38	15,20	16	6,40			250
Umbria	12	13,64	39	44,32					37	42,05			88
Marche	49	22,37	98	44,75			4	1,83	68	31,05			219
Lazio	118	35,76	165	50,00	7	2,12	4	1,21	36	10,91			330
Abruzzo	144	52,55	73	26,64	11	4,01	1	0,36	45	16,42			274
Molise	63	52,07	20	16,53					38	31,40			121
Campania	233	47,45	118	24,03			11	2,24	129	26,27			491
Puglia	66	29,33	126	56,00			3	1,33	30	13,33			225
Basilicata	59	46,46	68	53,54									127
Calabria	289	75,26	75	19,53					20	5,21			384
Totale complessivo	2.118	34,95	2.082	34,36	266	4,39	533	8,80	1.034	17,06	27	0,45	6.060

Tabella A.15: Distribuzione dei comuni per forma di gestione, classe dimensionale e regione - Pronto intervento sociale

Classe dimensionale	Comune che non svolge il servizio		Comune che svolge il servizio in gestione diretta		Forme di gestione								Totale
					Comune che svolge il servizio in unione/comunità montana		Comune che svolge il servizio in consorzio		Comune che svolge il servizio in convenzione		Comune che svolge il servizio in gestione associata mista		
	Num.	*%*	*Num.*	*%*	*Num.*	*%*	*Num.*	*%*	*Num.*	*%*	*Num.*	*%*	*Num.*
Meno di 500 abitanti	448	71,34	5	0,80	23	3,66	85	13,54	66	10,51	1	0,16	628
500 – 999 abitanti	596	73,49	17	2,10	21	2,59	98	12,08	79	9,74			811
1.000 – 1.999 abitanti	882	76,56	52	4,51	31	2,69	81	7,03	105	9,11	1	0,09	1.152
2.000 – 2.999 abitanti	521	70,50	69	9,34	15	2,03	51	6,90	80	10,83	3	0,41	739
3.000 – 4.999 abitanti	596	70,87	82	9,75	25	2,97	56	6,66	82	9,75			841
5.000 – 9.999 abitanti	626	68,87	159	17,49	24	2,64	35	3,85	63	6,93	2	0,22	909
10.000 – 19.999 abitanti	365	64,26	109	19,19	26	4,58	19	3,35	49	8,63			568
20.000 – 59.999 abitanti	172	53,09	85	26,23	8	2,47	22	6,79	37	11,42			324
60.000 – 99.999 abitanti	27	52,94	21	41,18	1	1,96	1	1,96	1	1,96			51
Oltre 100.000 abitanti	7	18,92	25	67,57					5	13,51			37
Regione													
Piemonte	663	61,50	31	2,88	4	0,37	348	32,28	32	2,97			1.078
Lombardia	970	67,83	178	12,45	76	5,31	36	2,52	164	11,47	6	0,42	1.430
Veneto	426	80,23	90	16,95	3	0,56			12	2,26			531
Liguria	98	45,58	9	4,19					108	50,23			215
Emilia-Romagna	176	59,26	40	13,47	59	19,87	1	0,34	21	7,07			297
Toscana	170	68,00	25	10,00	20	8,00	28	11,20	7	2,80			250
Umbria	61	69,32	7	7,95					20	22,73			88
Marche	171	78,08	45	20,55			3	1,37					219
Lazio	230	69,70	57	17,27	3	0,91	9	2,73	31	9,39			330
Abruzzo	192	70,07	25	9,12	9	3,28			47	17,15	1	0,36	274
Molise	92	76,03	6	4,96					23	19,01			121
Campania	387	78,82	33	6,72			13	2,65	58	11,81			491
Puglia	146	64,89	40	17,78			9	4,00	30	13,33			225
Basilicata	98	77,17	20	15,75					9	7,09			127
Calabria	360	93,75	18	4,69			1	0,26	5	1,30			384
Totale complessivo	4.240	69,97	624	10,30	174	2,87	448	7,39	567	9,36	7	0,12	6.060

LE FORME DI GESTIONE

Tabella A.16: Distribuzione dei comuni per forma di gestione, classe dimensionale e regione - Assistenza domiciliare

Classe dimensionale	Comune che non svolge il servizio		Comune che svolge il servizio in gestione diretta		Forme di gestione								Totale
					Comune che svolge il servizio in unione/comunità montana		Comune che svolge il servizio in consorzio		Comune che svolge il servizio in convenzione		Comune che svolge il servizio in gestione associata mista		
	Num.	*%*	*Num.*	*%*	*Num.*	*%*	*Num.*	*%*	*Num.*	*%*	*Num.*	*%*	*Num.*
Meno di 500 abitanti	272	43,31	67	10,67	45	7,17	149	23,73	88	14,01	7	1,11	628
500 – 999 abitanti	343	42,29	113	13,93	42	5,18	164	20,22	143	17,63	6	0,74	811
1.000 – 1.999 abitanti	423	36,72	274	23,78	60	5,21	155	13,45	226	19,62	14	1,22	1.152
2.000 – 2.999 abitanti	193	26,12	245	33,15	37	5,01	95	12,86	165	22,33	4	0,54	739
3.000 – 4.999 abitanti	174	20,69	332	39,48	47	5,59	93	11,06	191	22,71	4	0,48	841
5.000 – 9.999 abitanti	162	17,82	435	47,85	31	3,41	69	7,59	205	22,55	7	0,77	909
10.000 – 19.999 abitanti	79	13,91	278	48,94	30	5,28	43	7,57	138	24,30			568
20.000 – 59.999 abitanti	33	10,19	149	45,99	7	2,16	36	11,11	98	30,25	1	0,31	324
60.000 – 99.999 abitanti	4	7,84	28	54,90	1	1,96	4	7,84	12	23,53	2	3,92	51
Oltre 100.000 abitanti	2	5,41	27	72,97					8	21,62			37
Regione													
Piemonte	297	27,55	67	6,22	34	3,15	623	57,79	45	4,17	12	1,11	1.078
Lombardia	255	17,83	630	44,06	136	9,51	72	5,03	311	21,75	26	1,82	1.430
Veneto	73	13,75	404	76,08	24	4,52			30	5,65			531
Liguria	31	14,42	25	11,63					159	73,95			215
Emilia-Romagna	46	15,49	137	46,13	55	18,52	5	1,68	54	18,18			297
Toscana	73	29,20	87	34,80	23	9,20	47	18,80	17	6,80	3	1,20	250
Umbria	7	7,95	29	32,95					52	59,09			88
Marche	49	22,37	79	36,07	2	0,91	4	1,83	85	38,81			219
Lazio	106	32,12	128	38,79	6	1,82	13	3,94	75	22,73	2	0,61	330
Abruzzo	125	45,62	73	26,64	20	7,30			55	20,07	1	0,36	274
Molise	40	33,06	9	7,44					72	59,50			121
Campania	238	48,47	88	17,92			27	5,50	137	27,90	1	0,20	491
Puglia	65	28,89	54	24,00			14	6,22	92	40,89			225
Basilicata	40	31,50	47	37,01			1	0,79	39	30,71			127
Calabria	240	62,50	91	23,70			2	0,52	51	13,28			384
Totale complessivo	1.685	27,81	1.948	32,15	300	4,95	808	13,33	1.274	21,02	45	0,74	6.060

Tabella A.17: Distribuzione dei comuni per forma di gestione, classe dimensionale e regione - Servizi di prossimita'

Classe dimensionale	Comune che non svolge il servizio		Comune che svolge il servizio in gestione diretta		Forme di gestione								Totale
					Comune che svolge il servizio in unione/comunità montana		Comune che svolge il servizio in consorzio		Comune che svolge il servizio in convenzione		Comune che svolge il servizio in gestione associata mista		
	Num.	*%*	*Num.*	*%*	*Num.*	*%*	*Num.*	*%*	*Num.*	*%*	*Num.*	*%*	*Num.*
Meno di 500 abitanti	531	84,55	7	1,11	2	0,32	59	9,39	29	4,62			628
500 – 999 abitanti	678	83,60	16	1,97	7	0,86	72	8,88	38	4,69			811
1.000 – 1.999 abitanti	993	86,20	21	1,82	12	1,04	64	5,56	62	5,38			1.152
2.000 – 2.999 abitanti	627	84,84	26	3,52	8	1,08	36	4,87	42	5,68			739
3.000 – 4.999 abitanti	687	81,69	44	5,23	12	1,43	46	5,47	51	6,06	1	0,12	841
5.000 – 9.999 abitanti	713	78,44	94	10,34	16	1,76	31	3,41	54	5,94	1	0,11	909
10.000 – 19.999 abitanti	431	75,88	59	10,39	18	3,17	21	3,70	39	6,87			568
20.000 – 59.999 abitanti	228	70,37	49	15,12	4	1,23	19	5,86	24	7,41			324
60.000 – 99.999 abitanti	36	70,59	8	15,69	1	1,96	3	5,88	3	5,88			51
Oltre 100.000 abitanti	18	48,65	15	40,54					4	10,81			37
Regione													
Piemonte	755	70,04	14	1,30	13	1,21	286	26,53	10	0,93			1.078
Lombardia	1.268	88,67	90	6,29	4	0,28	17	1,19	51	3,57			1.430
Veneto	448	84,37	73	13,75			1	0,19	9	1,69			531
Liguria	116	53,95	17	7,91					82	38,14			215
Emilia-Romagna	188	63,30	36	12,12	41	13,80	2	0,67	30	10,10			297
Toscana	173	69,20	19	7,60	22	8,80	27	10,80	7	2,80	2	0,80	250
Umbria	65	73,86	2	2,27					21	23,86			88
Marche	169	77,17	14	6,39			3	1,37	33	15,07			219
Lazio	299	90,61	19	5,76			4	1,21	8	2,42			330
Abruzzo	252	91,97	8	2,92			1	0,36	13	4,74			274
Molise	100	82,64	1	0,83					20	16,53			121
Campania	425	86,56	13	2,65			7	1,43	46	9,37			491
Puglia	188	83,56	20	8,89			3	1,33	14	6,22			225
Basilicata	122	96,06	5	3,94									127
Calabria	374	97,40	8	2,08					2	0,52			384
Totale complessivo	4.942	81,55	339	5,59	80	1,32	351	5,79	346	5,71	2	0,03	6.060

LE FORME DI GESTIONE

Tabella A.18: Distribuzione dei comuni per forma di gestione, classe dimensionale e regione - Altri servizi per la prima infanzia

Classe dimensionale	Comune che non svolge il servizio		Comune che svolge il servizio in gestione diretta		Forme di gestione								Totale
					Comune che svolge il servizio in unione/comunità montana		Comune che svolge il servizio in consorzio		Comune che svolge il servizio in convenzione		Comune che svolge il servizio in gestione associata mista		
	Num.	*%*	*Num.*	*%*	*Num.*	*%*	*Num.*	*%*	*Num.*	*%*	*Num.*	*%*	*Num.*
Meno di 500 abitanti	557	88,69	11	1,75	6	0,96	35	5,57	18	2,87	1	0,16	628
500 – 999 abitanti	691	85,20	20	2,47	9	1,11	51	6,29	38	4,69	2	0,25	811
1.000 – 1.999 abitanti	986	85,59	40	3,47	6	0,52	38	3,30	76	6,60	6	0,52	1.152
2.000 – 2.999 abitanti	597	80,78	50	6,77	6	0,81	22	2,98	61	8,25	3	0,41	739
3.000 – 4.999 abitanti	647	76,93	72	8,56	22	2,62	26	3,09	72	8,56	2	0,24	841
5.000 – 9.999 abitanti	663	72,94	115	12,65	16	1,76	18	1,98	95	10,45	2	0,22	909
10.000 – 19.999 abitanti	367	64,61	109	19,19	20	3,52	9	1,58	63	11,09			568
20.000 – 59.999 abitanti	201	62,04	77	23,77	4	1,23	3	0,93	38	11,73	1	0,31	324
60.000 – 99.999 abitanti	25	49,02	20	39,22	1	1,96		0,00	5	9,80			51
Oltre 100.000 abitanti	15	40,54	20	54,05					2	5,41			37
Regione													
Piemonte	839	77,83	41	3,80	17	1,58	166	15,40	11	1,02	4	0,37	1.078
Lombardia	1.068	74,69	169	11,82	5	0,35	10	0,70	171	11,96	7	0,49	1.430
Veneto	436	82,11	86	16,20					9	1,69			531
Liguria	144	66,98	16	7,44					55	25,58			215
Emilia-Romagna	198	66,67	42	14,14	39	13,13	1	0,34	17	5,72			297
Toscana	151	60,40	55	22,00	24	9,60	6	2,40	10	4,00	4	1,60	250
Umbria	58	65,91	18	20,45					12	13,64			88
Marche	177	80,82	18	8,22	5	2,28	2	0,91	16	7,31	1	0,46	219
Lazio	288	87,27	22	6,67			3	0,91	17	5,15			330
Abruzzo	246	89,78	12	4,38					15	5,47	1	0,36	274
Molise	117	96,69	4	3,31									121
Campania	370	75,36	15	3,05			13	2,65	93	18,94			491
Puglia	165	73,33	21	9,33			1	0,44	38	16,89			225
Basilicata	114	89,76	9	7,09					4	3,15			127
Calabria	378	98,44	6	1,56									384
Totale complessivo	4.749	78,37	534	8,81	90	1,49	202	3,33	468	7,72	17	0,28	6.060

Tabella A.19: Distribuzione dei comuni per forma di gestione, classe dimensionale e regione - Centri diurni

Classe dimensionale	Comune che non svolge il servizio		Comune che svolge il servizio in gestione diretta		Forme di gestione								Totale
					Comune che svolge il servizio in unione/comunità montana		Comune che svolge il servizio in consorzio		Comune che svolge il servizio in convenzione		Comune che svolge il servizio in gestione associata mista		
	Num.	*%*	*Num.*	*%*	*Num.*	*%*	*Num.*	*%*	*Num.*	*%*	*Num.*	*%*	*Num.*
Meno di 500 abitanti	482	76,75	13	2,07	21	3,34	61	9,71	51	8,12			628
500 – 999 abitanti	611	75,34	30	3,70	17	2,10	82	10,11	70	8,63	1	0,12	811
1.000 – 1.999 abitanti	843	73,18	82	7,12	36	3,13	71	6,16	118	10,24	2	0,17	1.152
2.000 – 2.999 abitanti	471	63,73	96	12,99	28	3,79	52	7,04	91	12,31	1	0,14	739
3.000 – 4.999 abitanti	473	56,24	150	17,84	33	3,92	62	7,37	122	14,51	1	0,12	841
5.000 – 9.999 abitanti	428	47,08	249	27,39	34	3,74	50	5,50	146	16,06	2	0,22	909
10.000 – 19.999 abitanti	202	35,56	192	33,80	30	5,28	36	6,34	108	19,01			568
20.000 – 59.999 abitanti	87	26,85	130	40,12	8	2,47	30	9,26	67	20,68	2	0,62	324
60.000 – 99.999 abitanti	10	19,61	31	60,78	1	1,96	2	3,92	7	13,73			51
Oltre 100.000 abitanti	3	8,11	28	75,68					6	16,22			37
Regione													
Piemonte	607	56,31	37	3,43	34	3,15	347	32,19	51	4,73	2	0,19	1.078
Lombardia	853	59,65	328	22,94	54	3,78	39	2,73	152	10,63	4	0,28	1.430
Veneto	330	62,15	174	32,77	12	2,26	1	0,19	14	2,64			531
Liguria	97	45,12	24	11,16					94	43,72			215
Emilia-Romagna	110	37,04	67	22,56	59	19,87	6	2,02	55	18,52			297
Toscana	118	47,20	57	22,80	20	8,00	36	14,40	17	6,80	2	0,80	250
Umbria	36	40,91	16	18,18					36	40,91			88
Marche	90	41,10	66	30,14	5	2,28	3	1,37	55	25,11			219
Lazio	188	56,97	70	21,21	7	2,12	3	0,91	62	18,79			330
Abruzzo	181	66,06	36	13,14	17	6,20			39	14,23	1	0,36	274
Molise	94	77,69	13	10,74					14	11,57			121
Campania	326	66,40	38	7,74			5	1,02	122	24,85			491
Puglia	133	59,11	38	16,89			6	2,67	48	21,33			225
Basilicata	79	62,20	21	16,54					27	21,26			127
Calabria	368	95,83	16	4,17									384
Totale complessivo	3.610	59,57	1.001	16,52	208	3,43	446	7,36	786	12,97	9	0,15	6.060

LE FORME DI GESTIONE

Tabella A.20: Distribuzione dei comuni per forma di gestione, classe dimensionale e regione - Comunità/ residenze a favore dei minori

Classe dimensionale	Comune che non svolge il servizio		Comune che svolge il servizio in gestione diretta		Forme di gestione								Totale
					Comune che svolge il servizio in unione/comunità montana		Comune che svolge il servizio in consorzio		Comune che svolge il servizio in convenzione		Comune che svolge il servizio in gestione associata mista		
	Num.	*%*	*Num.*	*%*	*Num.*	*%*	*Num.*	*%*	*Num.*	*%*	*Num.*	*%*	*Num.*
Meno di 500 abitanti	466	74,20	31	4,94	10	1,59	66	10,51	55	8,76			628
500 – 999 abitanti	570	70,28	65	8,01	9	1,11	96	11,84	71	8,75			811
1.000 – 1.999 abitanti	756	65,63	156	13,54	18	1,56	100	8,68	120	10,42	2	0,17	1.152
2.000 – 2.999 abitanti	404	54,67	168	22,73	17	2,30	69	9,34	80	10,83	1	0,14	739
3.000 – 4.999 abitanti	426	50,65	233	27,71	24	2,85	64	7,61	93	11,06	1	0,12	841
5.000 – 9.999 abitanti	337	37,07	377	41,47	31	3,41	59	6,49	103	11,33	2	0,22	909
10.000 – 19.999 abitanti	154	27,11	281	49,47	27	4,75	35	6,16	71	12,50			568
20.000 – 59.999 abitanti	51	15,74	181	55,86	8	2,47	30	9,26	54	16,67			324
60.000 – 99.999 abitanti	6	11,76	33	64,71	1	1,96	4	7,84	7	13,73			51
Oltre 100.000 abitanti			28	75,68	0				9	24,32			37
Regione													
Piemonte	517	47,96	91	8,44	30	2,78	412	38,22	28	2,60			1.078
Lombardia	606	42,38	550	38,46	22	1,54	45	3,15	204	14,27	3	0,21	1.430
Veneto	250	47,08	261	49,15	6	1,13	2	0,38	12	2,26			531
Liguria	78	36,28	38	17,67					99	46,05			215
Emilia-Romagna	90	30,30	90	30,30	66	22,22	4	1,35	46	15,49	1	0,34	297
Toscana	106	42,40	75	30,00	12	4,80	39	15,60	16	6,40	2	0,80	250
Umbria	34	38,64	21	23,86					33	37,50			88
Marche	94	42,92	68	31,05			4	1,83	53	24,20			219
Lazio	206	62,42	88	26,67			3	0,91	33	10,00			330
Abruzzo	211	77,01	36	13,14	9	3,28	1	0,36	17	6,20			274
Molise	102	84,30	17	14,05					2	1,65			121
Campania	313	63,75	83	16,90			11	2,24	84	17,11			491
Puglia	99	44,00	88	39,11			2	0,89	36	16,00			225
Basilicata	98	77,17	29	22,83									127
Calabria	366	95,31	18	4,69									384
Totale complessivo	3.170	52,31	1.553	25,63	145	2,39	523	8,63	663	10,94	6	0,10	6.060

Tabella A.21: Distribuzione dei comuni per forma di gestione, classe dimensionale e regione - Interventi/ misure per facilitare inclusione e autonomia

Classe dimensionale	Comune che non svolge il servizio		Comune che svolge il servizio in gestione diretta		Forme di gestione								Totale
					Comune che svolge il servizio in unione/comunità montana		Comune che svolge il servizio in consorzio		Comune che svolge il servizio in convenzione		Comune che svolge il servizio in gestione associata mista		
	Num.	*%*	*Num.*	*%*	*Num.*	*%*	*Num.*	*%*	*Num.*	*%*	*Num.*	*%*	*Num.*
Meno di 500 abitanti	416	66,24	34	5,41	27	4,30	68	10,83	81	12,90	2	0,32	628
500 – 999 abitanti	466	57,46	96	11,84	22	2,71	103	12,70	119	14,67	5	0,62	811
1.000 – 1.999 abitanti	603	52,34	205	17,80	34	2,95	95	8,25	207	17,97	8	0,69	1.152
2.000 – 2.999 abitanti	274	37,08	218	29,50	24	3,25	69	9,34	151	20,43	3	0,41	739
3.000 – 4.999 abitanti	277	32,94	289	34,36	32	3,80	68	8,09	173	20,57	2	0,24	841
5.000 – 9.999 abitanti	205	22,55	380	41,80	34	3,74	60	6,60	223	24,53	7	0,77	909
10.000 – 19.999 abitanti	95	16,73	283	49,82	31	5,46	40	7,04	117	20,60	2	0,35	568
20.000 – 59.999 abitanti	41	12,65	170	52,47	8	2,47	29	8,95	73	22,53	3	0,93	324
60.000 – 99.999 abitanti	5	9,80	34	66,67	1	1,96	3	5,88	7	13,73	1	1,96	51
Oltre 100.000 abitanti	2		26	70,27					9	24,32			37
Regione													
Piemonte	500	46,38	88	8,16	13	1,21	420	38,96	54	5,01	3	0,28	1.078
Lombardia	387	27,06	508	35,52	76	5,31	49	3,43	389	27,20	21	1,47	1.430
Veneto	107	20,15	347	65,35			1	0,19	73	13,75	3	0,56	531
Liguria	49	22,79	38	17,67					128	59,53			215
Emilia-Romagna	62	20,88	112	37,71	71	23,91	2	0,67	47	15,82	3	1,01	297
Toscana	85	34,00	87	34,80	23	9,20	37	14,80	17	6,80	1	0,40	250
Umbria	3	3,41	12	13,64					73	82,95			88
Marche	59	26,94	87	39,73	3	1,37	2	0,91	67	30,59	1	0,46	219
Lazio	150	45,45	113	34,24	7	2,12	4	1,21	56	16,97			330
Abruzzo	147	53,65	63	22,99	20	7,30			43	15,69	1	0,36	274
Molise	64	52,89	20	16,53					37	30,58			121
Campania	331	67,41	65	13,24			13	2,65	82	16,70			491
Puglia	56	24,89	97	43,11			6	2,67	66	29,33			225
Basilicata	73	57,48	52	40,94					2	1,57			127
Calabria	311	80,99	46	11,98			1	0,26	26	6,77			384
Totale complessivo	2.384	39,34	1.735	28,63	213	3,51	535	8,83	1.160	19,14	33	0,54	6.060

Tabella A.22: Distribuzione dei comuni per forma di gestione, classe dimensionale e regione - Misure di sostegno al reddito

Classe dimensionale	Comune che non svolge il servizio		Comune che svolge il servizio in gestione diretta		Forme di gestione								Totale
					Comune che svolge il servizio in unione/comunità montana		Comune che svolge il servizio in consorzio		Comune che svolge il servizio in convenzione		Comune che svolge il servizio in gestione associata mista		
	Num.	*%*	*Num.*	*%*	*Num.*	*%*	*Num.*	*%*	*Num.*	*%*	*Num.*	*%*	*Num.*
Meno di 500 abitanti	367	58,44	62	9,87	38	6,05	93	14,81	66	10,51	2	0,32	628
500 – 999 abitanti	423	52,16	131	16,15	30	3,70	122	15,04	104	12,82	1	0,12	811
1.000 – 1.999 abitanti	510	44,27	326	28,30	36	3,13	106	9,20	168	14,58	6	0,52	1.152
2.000 – 2.999 abitanti	215	29,09	307	41,54	23	3,11	67	9,07	125	16,91	2	0,27	739
3.000 – 4.999 abitanti	196	23,31	397	47,21	35	4,16	72	8,56	140	16,65	1	0,12	841
5.000 – 9.999 abitanti	147	16,17	531	58,42	30	3,30	54	5,94	145	15,95	2	0,22	909
10.000 – 19.999 abitanti	70	12,32	358	63,03	29	5,11	31	5,46	80	14,08			568
20.000 – 59.999 abitanti	36	11,11	201	62,04	9	2,78	29	8,95	48	14,81	1	0,31	324
60.000 – 99.999 abitanti	5	9,80	37	72,55	1	1,96	2	3,92	5	9,80	1	1,96	51
Oltre 100.000 abitanti	1	2,70	28	75,68					8	21,62			37
Regione													
Piemonte	402	37,29	120	11,13	34	3,15	482	44,71	39	3,62	1	0,09	1.078
Lombardia	347	24,27	727	50,84	76	5,31	28	1,96	239	16,71	13	0,91	1.430
Veneto	85	16,01	416	78,34	12	2,26			18	3,39			531
Liguria	41	19,07	40	18,60					134	62,33			215
Emilia-Romagna	45	15,15	123	41,41	67	22,56	3	1,01	59	19,87			297
Toscana	64	25,60	105	42,00	27	10,80	33	13,20	20	8,00	1	0,40	250
Umbria	8	9,09	42	47,73					38	43,18			88
Marche	38	17,35	121	55,25			2	0,91	58	26,48			219
Lazio	119	36,06	157	47,58	15	4,55	3	0,91	36	10,91			330
Abruzzo	155	56,57	98	35,77					21	7,66			274
Molise	65	53,72	33	27,27					23	19,01			121
Campania	229	46,64	110	22,40			20	4,07	131	26,68	1	0,20	491
Puglia	40	17,78	135	60,00			5	2,22	45	20,00			225
Basilicata	60	47,24	67	52,76									127
Calabria	272	70,83	84	21,88					28	7,29			384
Totale complessivo	1.970	32,51	2.378	39,24	231	3,81	576	9,50	889	14,67	16	0,26	6.060

Tabella A.23: Distribuzione dei comuni per forma di gestione, classe dimensionale e regione - Servizio Necroscopio

Classe dimensionale	Comune che non svolge il servizio		Comune che svolge il servizio in gestione diretta		Forme di gestione								Totale
					Comune che svolge il servizio in unione/comunità montana		Comune che svolge il servizio in consorzio		Comune che svolge il servizio in convenzione		Comune che svolge il servizio in gestione associata mista		
	Num.	*%*	*Num.*	*%*	*Num.*	*%*	*Num.*	*%*	*Num.*	*%*	*Num.*	*%*	*Num.*
Meno di 500 abitanti	294	46,82	306	48,73	12	1,91	3	0,48	13	2,07			628
500 – 999 abitanti	323	39,83	449	55,36	20	2,47	1	0,12	18	2,22			811
1.000 – 1.999 abitanti	380	32,99	735	63,80	20	1,74	2	0,17	14	1,22	1	0,09	1.152
2.000 – 2.999 abitanti	197	26,66	523	70,77	6	0,81	2	0,27	11	1,49			739
3.000 – 4.999 abitanti	190	22,59	623	74,08	8	0,95	1	0,12	19	2,26			841
5.000 – 9.999 abitanti	194	21,34	701	77,12	2	0,22	2	0,22	10	1,10			909
10.000 – 19.999 abitanti	111	19,54	445	78,35			6	1,06	6	1,06			568
20.000 – 59.999 abitanti	66	20,37	248	76,54			5	1,54	5	1,54			324
60.000 – 99.999 abitanti	5	9,80	44	86,27			2	3,92	0				51
Oltre 100.000 abitanti	4	10,81	31	83,78					2	5,41			37
Regione													
Piemonte	315	29,22	708	65,68	10	0,93	9	0,83	35	3,25	1	0,09	1.078
Lombardia	306	21,40	1055	73,78	49	3,43			20	1,40			1.430
Veneto	75	14,12	422	79,47	3	0,56	3	0,56	28	5,27			531
Liguria	89	41,40	126	58,60									215
Emilia-Romagna	47	15,82	244	82,15	4	1,35			2	0,67			297
Toscana	47	18,80	194	77,60	2	0,80	1	0,40	6	2,40			250
Umbria	23	26,14	64	72,73					1	1,14			88
Marche	32	14,61	184	84,02					3	1,37			219
Lazio	126	38,18	204	61,82									330
Abruzzo	113	41,24	158	57,66			1	0,36	2	0,73			274
Molise	55	45,45	66	54,55									121
Campania	200	40,73	281	57,23			10	2,04					491
Puglia	77	34,22	148	65,78									225
Basilicata	49	38,58	78	61,42									127
Calabria	210	54,69	173	45,05					1	0,26			384
Totale complessivo	1.764	29,11	4.105	67,74	68	1,12	24	0,40	98	1,62	1	0,02	6.060

B IL CALCOLO E LA NORMALIZZAZIONE DELLE VARIABILI RELATIVE AI PREZZI DEGLI INPUT

I PREZZI DESUNTI DA FONTE ESTERNA AL QUESTIONARIO

I prezzi desunti da fonte esterna al questionario FC10U, quali il *Livello delle retribuzioni del settore privato* e il *Prezzo medio comunale per benzina*, non hanno subito normalizzazioni, pertanto, i valori utilizzati per il calcolo del fabbisogno standard sono uguali a quelli utilizzati per la stima; invece, per il prezzo relativo al *Livello delle locazioni immobiliari ad uso ufficio* si è preceduto ad una normalizzazione in fase di applicazione.

In particolare, per quanto riguarda il *Livello delle retribuzioni del settore privato* sono stati considerati i dati delle imprese desunti dalla banca dati degli Studi di Settore per l'anno 2013 rapportando le "Spese per lavoro dipendente e per altre prestazioni diverse da lavoro dipendente afferenti l'attività dell'impresa" e il numero di personale dipendente. Dopo aver scartato i valori pari a zero o eccedenti i 120.000 euro, per ciascuno dei comuni, è stato assegnato come valore delle retribuzioni private la mediana del Sistema Locale del Lavoro (SLL) di appartenenza del comune stesso.

Invece, il *Prezzo medio comunale per benzina* relativo all'annualità 2013 è stato desunto *Ministero dello Sviluppo Economico* (MISE) e calcolato come media del prezzo della benzina degli impianti erogatori presenti a livello comunale. Ai comuni per i quali non si disponeva del livello del prezzo è stato assegnato il valore medio a livello provinciale.

Infine, i valori medi del *Livello delle locazioni immobiliari ad uso ufficio* sono stati desunti dalla banca dati dell'Osservatorio del Mercato Immobiliare (OMI) considerando, per ogni comune, i prezzi di locazione minimi e massimi degli immobili ad uso ufficio con uno stato conservativo normale, se presente, altrimenti ottimo individuati per zona comunale e fascia comunale (centrale, semicentrale, periferica, rurale e suburbana).

In fase di stima dei vari modelli, il prezzo di riferimento per comune è stato ottenuto calcolando, in primo luogo, la media geometrica tra il valore minimo e il valore massimo delle locazioni degli immobili a livello di singola zona comunale; in secondo luogo, la media geometrica tra i valori delle locazioni degli immobili delle zone comunali, precedentemente individuati, aggregati per fasce comunali e, infine, la media geometrica dei diversi valori ottenuti per fasce comunali. L'utilizzo della media geometrica rispetto a quella aritmetica ha permesso di ridurre l'influenza dei valori estremi della distribuzione. In caso di assenza dei dati OMI sulle locazioni, sono stati assegnati i valori di locazione relativi al comune confinante più simile in termini di numero di residenti. Il metodo descritto è stato applicato in modo iterativo fino all'assegnazione dei valori di locazione ad ogni comune.

Invece, nella fase di calcolo del fabbisogno standard si è proceduto ad assegnare ad ogni comune il valore medio di fascia di popolazione e di regione d'appartenenza con un limite massimo di 7,01 corrispondente al novantesimo percentile della distribuzione dei valori di locazione comprendente tutti i comuni delle RSO.

I PREZZI DESUNTI DAL QUESTIONARIO FC10U

Seguono, invece, procedure di calcolo e normalizzazione più complesse i prezzi misurati attraverso i dati raccolti con il questionario FC10U, ovvero: il *Costo del lavoro per addetto* interno all'amministrazione comunale, il *Costo medio annuo per il personale interno ed esterno addetto ai servizi* (ottenuto come media ponderata rispetto alla quota di spesa esternalizzata tra il costo interno e quello del mercato privato[1]), la *Spesa media per l'uso del veicolo (assicurazioni e carburante)* e la *Spesa media per software e hardware*.

In merito alla procedura di calcolo di tali prezzi si è tenuto in considerazione dell'eventuale forma di gestione nello svolgimento dei servizi/funzioni.
Se un comune svolge il servizio completamente in forma diretta, il calcolo del prezzo deriva direttamente da quanto riportato nel questionario dal singolo comune.
Se l'intero servizio di un comune viene svolto da un'Unione/comunità montana, il valore del prezzo di ciascun comune deriva da quanto riportato nel questionario dell'Unione/comunità montana purché, quest'ultima, non svolga a sua volta il servizio in convenzione con qualche altra forma di gestione associata.
Se l'intero servizio di un comune viene svolto da un comune capofila di una convenzione, il valore del prezzo di ciascun comune deriva da quanto riportato nel questionario del comune capofila purché, quest'ultimo, non svolga a sua volta il servizio in convenzione con qualche altra forma di gestione associata.
Nei casi in cui il comune svolga il servizio in parte direttamente e in parte in forma associata, oppure nei casi in cui il comune svolga il servizio in forma associata attraverso un'Unione/comunità montana/capofila che a loro volta svolgono il servizio in forma associata, il valore del prezzo finale da attribuire al singolo comune deriva dalla ponderazione dei singoli prezzi in base alla popolazione residente dei comuni che hanno contribuito alla loro determinazione.

Nella formula sottostante viene sintetizzata la logica seguita per l'individuazione dei prezzi desunti da questionario a livello di singolo comune:

$$\text{P_finale} = \frac{(\text{P_comune} * \text{Pop comune}) + \sum_{k=0}^{\text{TotUnioni}} (\text{P_unione k} * \text{Pop unione k}) + \sum_{j=0}^{\text{TotConv}} (\text{P_Conv j} * \text{Pop conv}}{\text{Pop comune} + \sum_{k=0}^{\text{TotUnioni}} (\text{Pop unione k}) + \sum_{j=0}^{\text{TotConv}} (\text{Pop conv j})}$$

dove:

P_finale	= Prezzo attribuito al comune ed utilizzato per la stima
P_comune	= Prezzo derivante da quanto riportato dal comune nel questionario
P_unione	= Prezzo derivante da quanto riportato dall'unione/comunità montana
P_conv	= Prezzo derivante da quanto riportato dal capofila di una convenzione
Pop_comune	= Popolazione residente del comune
Pop_unione	= Popolazione residente dei comuni appartenenti ad una specifica unione/comunità montana
Pop_conv	= Popolazione residente dei comuni appartenenti ad una specifica convenzione di comuni

Quindi, se il comune svolge l'intero servizio in forma diretta il prezzo finale considerato per la stima deriva essenzialmente da quanto esso stesso ha riportato nel proprio questionario.

Si precisa che, nella formula sopra evidenziata non appare alcun riferimento ad una forma di gestione svolta tramite consorzio in quanto, non essendo quest'ultimo tenuto alla compilazione del questionario, il comune aveva l'obbligo di compilare nel questionario la quota parte delle voci di spesa sostenute dal consorzio che concorrono alla determinazione del prezzo; conseguentemente, il comune è stato trattato come se il servizio venisse svolto in maniera diretta.

Per i comuni che erogano i servizi delle funzioni di *Istruzione pubblica* e delle funzioni nel *Settore sociale* in forma associata, avendo a disposizione forme associative diverse per servizio, si è provveduto a calcolare un prezzo finale complessivo di tutti gli eventuali servizi svolti, calcolando una media aritmetica semplice tra i prezzi dei servizi valorizzati precedentemente e calcolati secondo la formula sopra evidenziata.

1 Per il servizio di A sili nido la quota di esternalizzazione è stata calcolata in relazione al numero di utenti

La procedura di normalizzazione

Nel dettaglio, la procedura di normalizzazione per l'individuazione dei valori da utilizzare in fase di calcolo del fabbisogno standard si sviluppa lungo due fasi: in via preliminare si identifica il campione di comuni di riferimento e in seconda battuta si procede al calcolo dei valori mediani di riferimento per fascia di popolazione e regione.

In particolare, il campione di riferimento ai fini della normalizzazione corrisponde al campione di regressione utilizzato ai fini della stima al netto dei valori dei prezzi nulli.

Inoltre, per la *Spesa media per l'uso del veicolo (assicurazioni e carburante)* e per la *Spesa media per software e hardware* sono stati esclusi dal campione di riferimento i comuni con valori inferiori al 5° percentile e superiori al 95° della distribuzioni di ciascuna variabile.

Per ottenere la normalizzazione di ogni singolo prezzo sono state costruite le distribuzioni percentiliche per regione e classe dimensionale sul campione di riferimento individuato con le regole suddette.

Successivamente, a ciascun comune è stato assegnato il valore mediano di riferimento del relativo prezzo, così individuato, se la numerosità del campione su cui sono stati calcolati tali valori, per quella determinata fascia e regione, risulta maggiore o uguale di 3 (numerosità minima per calcolare un valore mediano).
Invece, laddove il numero dei comuni fosse inferiore a 3 si è deciso di stimare i valori mediani con un modello quantilico sul 50° percentile utilizzando il campione di riferimento determinato con le regole sopra descritte.
Da ultimo, qualora i valori normalizzati superino il 95° o risultino inferiori al 5° percentile calcolati nel campione di riferimento si procede all'attribuzione del valore soglia (95° o 5° percentile).

Nelle tabelle che seguono sono riportati i valori mediani di riferimento per la normalizzazione dei prezzi per ogni funzione/servizio fondamentale in cui sono risultati significativi.

IL CALCOLO E LA NORMALIZZAZIONE DELLE VARIABILI RELATIVE AI PREZZI DEGLI INPUT

Nelle **Tabelle da B.1 a B.3** vengono riportati i valori mediani della variabile *Costo medio del lavoro per addetto* per ogni funzione/servizio fondamentale in cui è risultata significativa.

La variabile *Costo medio del lavoro per addetto* nel modello di stima delle funzioni *Generali di amministrazione di gestione e di controllo* è stata espressa in termini di scostamento dalla media nazionale, pari a euro 44.557, 87.

Tabella B.1: Costo medio del lavoro per addetto - Funzioni generali

	Classi dimensionali									
Regioni	Meno di 500 Abitanti	500 – 999 Abitanti	1.000 – 1.999 Abitanti	2.000 – 2.999 Abitanti	3.000 – 4.999 Abitanti	5.000 – 9.999 Abitanti	10.000 – 19.999 Abitanti	20.000 – 59.999 Abitanti	60.000 – 99.999 Abitanti	Oltre 100.000 Abitanti
PIEMONTE	49.087, 92	49.480, 70	48.246, 09	46.506, 87	45.778, 32	41.850, 32	42.166, 09	39.538, 11	42.072, 41	43.244, 43
LOMBARDIA	44.069, 75	46.967, 94	45.819, 91	45.711, 22	43.730, 43	42.800, 76	40.594, 13	39.914, 40	40.077, 70	41.608, 58
VENETO	47.085, 60	46.525, 42	44.947, 44	44.046, 69	42.374, 17	42.741, 68	41.210, 26	40.194, 34	40.249, 26	41.421, 27
LIGURIA	51.622, 99	51.542, 80	46.215, 91	47.985, 55	45.072, 48	41.947, 29	42.134, 23	41.991, 51	41.972, 73	43.144, 74
EMILIA ROMAGNA	46.410, 26	44.284, 09	44.347, 12	42.182, 05	43.804, 35	41.062, 15	40.423, 84	38.312, 32	39.573, 91	40.840, 08
TOSCANA	47.342, 38	44.471, 42	47.420, 94	42.777, 85	43.462, 51	41.755, 08	40.748, 98	41.051, 93	40.079, 76	41.678, 05
UMBRIA	45.928, 35	45.909, 52	41.055, 60	43.956, 85	41.588, 86	41.127, 27	38.615, 57	41.494, 19	(*)	40.264, 02
MARCHE	43.545, 20	50.504, 57	43.752, 42	45.135, 49	43.872, 23	43.458, 38	40.002, 68	38.234, 26	40.247, 05	41.419, 07
LAZIO	50.900, 93	43.490, 19	46.647, 30	45.198, 16	47.169, 80	42.315, 22	42.436, 16	43.458, 87	41.467, 58	42.639, 60
ABRUZZO**	50.862, 22	50.617, 27	49.233, 36	45.614, 34	41.425, 54	40.744, 28	42.803, 97	43.639, 66	42.262, 56	43.434, 58
MOLISE**	50.862, 22	50.617, 27	49.233, 36	45.614, 34	41.425, 54	40.744, 28	42.803, 97	43.639, 66	(*)	(*)
CAMPANIA**	47.130, 77	45.396, 17	43.049, 17	42.865, 06	43.569, 31	45.167, 48	39.933, 03	40.613, 47	40.219, 83	41.466, 45
PUGLIA	48.608, 27	48.589, 45	39.371, 67	47.271, 03	44.166, 94	42.027, 65	42.111, 48	46.715, 47	41.771, 93	41.678, 05
BASILICATA**	47.130, 77	45.396, 17	43.049, 17	42.865, 06	43.569, 31	45.167, 48	39.933, 03	(*)	40.219, 83	(*)
CALABRIA	44.078, 88	46.384, 94	44.280, 69	46.155, 05	39.066, 82	35.866, 32	34.870, 28	37.134, 73	37.242, 54	38.414, 55

(*) Identifica il valore mancante dovuto all'assenza di comuni in una determinata fascia e regione

(**) Le regioni Abruzzo e Molise e le regioni Campania e Basilicata presentano gli stessi valori in quanto, per la normalizzazione dei prezzi, sono state aggregate

La variabile *Costo medio del lavoro per addetto* nel modello di stima delle funzioni di *Polizia Locale* è stata espressa in termini di scostamento dalla media nazionale, pari a euro 39.559, 73.

Tabella B.2: Costo medio del lavoro per addetto - Polizia locale

	Classi dimensionali									
Regioni	Meno di 500 Abitanti	500 – 999 Abitanti	1.000 – 1.999 Abitanti	2.000 – 2.999 Abitanti	3.000 – 4.999 Abitanti	5.000 – 9.999 Abitanti	10.000 – 19.999 Abitanti	20.000 – 59.999 Abitanti	60.000 – 99.999 Abitanti	Oltre 100.000 Abitanti
PIEMONTE	38.175, 34	37.987, 06	39.116, 33	38.724, 90	40.171, 83	40.394, 40	38.899, 20	40.682, 53	40.513, 61	42.352, 34
LOMBARDIA	38.589, 16	38.597, 88	39.066, 07	39.659, 75	39.459, 85	40.133, 25	39.407, 08	40.640, 76	40.514, 43	45.724, 43
VENETO	36.745, 67	38.885, 53	38.508, 55	37.456, 28	39.114, 24	40.283, 44	39.153, 04	40.430, 67	40.180, 70	44.104, 35
LIGURIA	38.627, 94	43.163, 39	41.807, 09	39.949, 76	38.578, 70	41.119, 59	41.483, 01	40.357, 66	41.554, 25	43.392, 98
EMILIA ROMAGNA	38.291, 91	37.452, 84	36.575, 86	37.463, 89	40.292, 41	40.211, 00	40.296, 49	40.692, 49	40.646, 67	41.779, 24
TOSCANA	38.162, 05	42.053, 12	41.685, 49	40.167, 49	38.790, 17	40.286, 77	39.371, 20	38.954, 86	41.250, 68	42.355, 54
UMBRIA	34.308, 93	39.406, 64	39.718, 09	42.513, 67	36.662, 83	41.381, 60	40.897, 68	41.240, 10	(*)	43.514, 25
MARCHE	35.431, 62	38.573, 26	38.347, 86	39.359, 16	38.639, 60	39.679, 17	38.914, 06	39.927, 03	40.189, 74	42.028, 47
LAZIO	35.669, 38	39.534, 19	36.276, 02	37.199, 10	37.052, 87	40.391, 25	39.293, 38	39.978, 10	41.865, 01	41.568, 89
ABRUZZO**	39.691, 53	37.097, 59	37.776, 58	38.637, 60	36.532, 00	38.163, 92	38.321, 82	38.935, 44	39.382, 87	41.221, 60
MOLISE**	39.691, 53	37.097, 59	37.776, 58	38.637, 60	36.532, 00	38.163, 92	38.321, 82	38.935, 44	(*)	(*)
CAMPANIA**	40.331, 64	36.000, 00	36.208, 26	37.469, 33	37.367, 65	41.231, 20	36.982, 49	40.742, 77	39.015, 99	40.854, 72
PUGLIA	38.204, 12	38.290, 00	41.277, 40	35.276, 25	39.274, 49	38.353, 27	40.032, 75	41.326, 22	40.558, 88	43.745, 49
BASILICATA**	40.331, 64	36.000, 00	36.208, 26	37.469, 33	37.367, 65	41.231, 20	36.982, 49	(*)	39.015, 99	(*)
CALABRIA	34.687, 66	34.654, 56	34.873, 60	36.980, 00	40.133, 52	33.451, 12	32.834, 45	32.894, 02	36.006, 60	38.881, 15

(*) Identifica il valore mancante dovuto all'assenza di comuni in una determinata fascia e regione

(**) Le regioni Abruzzo e Molise e le regioni Campania e Basilicata presentano gli stessi valori in quanto, per la normalizzazione dei prezzi, sono state aggregate

La variabile *Costo medio del lavoro per addetto* nel modello di stima delle funzioni di *Viabilità e Territorio* è stata espressa in termini di scostamento dalla media nazionale, pari a euro 35.089, 20.

Tabella B.3: Costo medio del lavoro per addetto - Viabilità e Territorio

	Classi dimensionali									
Regioni	Meno di 500 Abitanti	500 – 999 Abitanti	1.000 – 1.999 Abitanti	2.000 – 2.999 Abitanti	3.000 – 4.999 Abitanti	5.000 – 9.999 Abitanti	10.000 – 19.999 Abitanti	20.000 – 59.999 Abitanti	60.000 – 99.999 Abitanti	Oltre 100.000 Abitanti
PIEMONTE	33.752, 36	33.943, 22	36.529, 83	33.919, 87	32.244, 48	32.899, 51	35.209, 00	37.753, 07	41.156, 30	40.642, 92
LOMBARDIA	33.009, 26	32.847, 66	33.081, 82	33.315, 03	33.387, 80	32.217, 12	35.370, 50	36.469, 02	47.892, 29	41.954, 37
VENETO	29.479, 84	36.537, 38	35.441, 35	33.465, 10	33.289, 14	32.430, 14	34.017, 46	34.732, 05	40.475, 93	49.388, 40
LIGURIA	38.231, 11	33.208, 18	38.162, 94	36.001, 24	33.742, 75	34.188, 41	35.866, 89	31.226, 93	41.960, 24	41.446, 86
EMILIA ROMAGNA	32.654, 79	34.976, 62	31.840, 85	32.582, 00	33.563, 73	32.916, 66	32.763, 39	35.645, 51	40.058, 73	38.018, 89
TOSCANA	32.718, 61	32.951, 13	33.420, 00	34.539, 25	32.272, 08	33.882, 97	33.530, 21	34.698, 99	40.737, 31	39.609, 17
UMBRIA	29.048, 33	32.316, 13	32.351, 35	37.804, 51	34.028, 57	32.104, 69	32.341, 61	30.522, 72	(*)	38.974, 17
MARCHE	34.163, 00	32.377, 37	32.865, 30	34.487, 18	31.772, 69	31.661, 14	30.559, 00	30.110, 23	39.335, 42	38.822, 04
LAZIO	33.610, 41	30.255, 58	30.392, 50	30.562, 97	40.097, 60	33.171, 68	31.279, 65	34.396, 05	40.227, 20	39.713, 82
ABRUZZO**	29.422, 57	30.865, 32	29.944, 23	30.972, 70	28.804, 84	35.984, 26	35.296, 09	33.894, 98	37.971, 65	37.458, 27
MOLISE**	29.422, 57	30.865, 32	29.944, 23	30.972, 70	28.804, 84	35.984, 26	35.296, 09	33.894, 98	(*)	(*)
CAMPANIA**	31.094, 01	27.896, 23	31.011, 33	31.499, 00	30.078, 05	33.178, 00	32.064, 50	37.106, 67	39.424, 34	37.984, 57
PUGLIA	31.294, 68	31.527, 20	32.021, 53	31.699, 67	29.733, 10	36.478, 32	32.265, 17	34.998, 33	38.698, 62	38.185, 24
BASILICATA**	31.094, 01	27.896, 23	31.011, 33	31.499, 00	30.078, 05	33.178, 00	32.064, 50	(*)	39.424, 34	(*)
CALABRIA	33.158, 58	41.209, 22	28.650, 99	33.697, 25	33.187, 67	29.378, 00	45.299, 63	35.311, 94	40.562, 52	40.049, 14

(*) Identifica il valore mancante dovuto all'assenza di comuni in una determinata fascia e regione

(**) Le regioni Abruzzo e Molise e le regioni Campania e Basilicata presentano gli stessi valori in quanto, per la normalizzazione dei prezzi, sono state aggregate

IL CALCOLO E LA NORMALIZZAZIONE DELLE VARIABILI RELATIVE AI PREZZI DEGLI INPUT

Nella **Tabella B.4** vengono riportati i valori mediani della variabile *Costo medio annuo per il personale interno ed esterno addetto ai servizi* per il servizio di *Asili nido* in cui è risultata significativa.
La variabile *Costo medio annuo per il personale interno ed esterno addetto ai servizi* nel modello di stima è stata espressa in termini di scostamento dalla media nazionale, pari a euro 32.486, 73.

Tabella B.4: Costo medio annuo per il personale interno ed esterno addetto ai servizi - Asili nido

	Classi dimensionali									
Regioni	Meno di 500 Abitanti	500 – 999 Abitanti	1.000 – 1.999 Abitanti	2.000 – 2.999 Abitanti	3.000 – 4.999 Abitanti	5.000 – 9.999 Abitanti	10.000 – 19.999 Abitanti	20.000 – 59.999 Abitanti	60.000 – 99.999 Abitanti	Oltre 100.000 Abitanti
PIEMONTE	31.745, 54	31.745, 54	31.745, 54	31.745, 54	31.745, 54	32.589, 00	32.973, 91	33.593, 13	33.978, 63	33.234, 58
LOMBARDIA	31.745, 54	31.745, 54	31.745, 54	31.745, 54	31.745, 54	32.589, 00	32.973, 91	33.593, 13	33.978, 63	33.234, 58
VENETO	32.245, 07	32.245, 07	32.245, 07	32.245, 07	32.245, 07	32.036, 13	31.999, 87	32.316, 28	31.733, 29	32.711, 53
LIGURIA	31.745, 54	31.745, 54	31.745, 54	31.745, 54	31.745, 54	32.589, 00	32.973, 91	33.593, 13	33.978, 63	33.234, 58
EMILIA ROMAGNA	32.245, 07	32.245, 07	32.245, 07	32.245, 07	32.245, 07	32.036, 13	31.999, 87	32.316, 28	31.733, 29	32.711, 53
TOSCANA	30.221, 09	30.221, 09	30.221, 09	30.221, 09	30.221, 09	31.516, 95	31.581, 71	31.606, 93	32.723, 62	32.247, 34
UMBRIA	30.221, 09	30.221, 09	30.221, 09	30.221, 09	30.221, 09	31.516, 95	31.581, 71	31.606, 93	(*)	32.247, 34
MARCHE	30.221, 09	30.221, 09	30.221, 09	30.221, 09	30.221, 09	31.516, 95	31.581, 71	31.606, 93	32.723, 62	32.247, 34
LAZIO	30.221, 09	30.221, 09	30.221, 09	30.221, 09	30.221, 09	31.516, 95	31.581, 71	31.606, 93	32.723, 62	32.247, 34
ABRUZZO**	28.013, 75	28.013, 75	28.013, 75	28.013, 75	28.013, 75	33.228, 90	29.192, 72	29.138, 22	28.502, 58	34.962, 67
MOLISE**	28.013, 75	28.013, 75	28.013, 75	28.013, 75	28.013, 75	33.228, 90	29.192, 72	29.138, 22	(*)	(*)
CAMPANIA**	28.013, 75	28.013, 75	28.013, 75	28.013, 75	28.013, 75	33.228, 90	29.192, 72	29.138, 22	28.502, 58	34.962, 67
PUGLIA	28.013, 75	28.013, 75	28.013, 75	28.013, 75	28.013, 75	33.228, 90	29.192, 72	29.138, 22	28.502, 58	34.962, 67
BASILICATA**	28.013, 75	28.013, 75	28.013, 75	28.013, 75	28.013, 75	33.228, 90	29.192, 72	(*)	28.502, 58	(*)
CALABRIA	28.013, 75	28.013, 75	28.013, 75	28.013, 75	28.013, 75	33.228, 90	29.192, 72	29.138, 22	28.502, 58	34.962, 67

(*) Identifica il valore mancante dovuto all'assenza di comuni in una determinata fascia e regione

(**) Le regioni Abruzzo e Molise e le regioni Campania e Basilicata presentano gli stessi valori in quanto, per la normalizzazione dei prezzi, sono state aggregate

Nella **Tabella B.5** vengono riportati i valori medi della variabile *Spesa media per l'uso del veicolo (assicurazioni e carburante)* per le funzioni di *Polizia Locale* in cui è risultata significativa.
La variabile *Spesa media per l'uso del veicolo (assicurazioni e carburante)* nel modello di stima è stata espressa in termini di scostamento dalla media nazionale, pari a euro 1.997, 664.

Tabella B.5: Spesa media per l'uso del veicolo (assicurazioni e carburante) - Polizia Locale

	Classi dimensionali									
Regioni	Meno di 500 Abitanti	500 – 999 Abitanti	1.000 – 1.999 Abitanti	2.000 – 2.999 Abitanti	3.000 – 4.999 Abitanti	5.000 – 9.999 Abitanti	10.000 – 19.999 Abitanti	20.000 – 59.999 Abitanti	60.000 – 99.999 Abitanti	Oltre 100.000 Abitanti
PIEMONTE	1.352, 54	1.734, 00	1.491, 18	1.478, 09	1.440, 68	1.840, 90	1.373, 49	1.302, 73	1.382, 30	1.456, 94
LOMBARDIA	1.587, 41	1.610, 66	1.738, 10	1.742, 16	1.718, 96	1.777, 33	1.821, 92	1.760, 32	1.872, 72	1.443, 41
VENETO	1.695, 21	2.232, 64	1.983, 43	1.732, 70	1.788, 37	2.262, 44	1.925, 00	1.300, 00	1.747, 49	1.822, 14
LIGURIA	1.254, 49	947, 74	991, 77	1.045, 69	1.591, 78	1.434, 75	1.142, 36	1.015, 01	1.119, 69	1.194, 33
EMILIA ROMAGNA	1.410, 20	1.726, 36	1.157, 61	1.609, 16	1.541, 81	1.604, 79	1.589, 58	1.472, 24	1.401, 50	1.654, 02
TOSCANA	1.599, 16	1.688, 64	1.581, 53	1.708, 16	1.860, 13	1.843, 50	1.910, 14	1.756, 96	1.127, 36	1.665, 10
UMBRIA	1.528, 53	1.618, 01	1.262, 00	1.942, 59	1.473, 73	1.798, 50	1.578, 89	1.590, 51	(*)	1.594, 47
MARCHE	1.639, 00	1.509, 00	2.183, 31	2.084, 19	1.766, 30	1.870, 21	1.791, 85	1.496, 56	1.630, 30	1.704, 94
LAZIO	1.995, 71	1.295, 00	1.200, 00	2.136, 40	1.500, 00	1.983, 21	2.333, 22	1.566, 99	1.608, 82	1.683, 46
ABRUZZO**	1.617, 50	1.505, 22	1.460, 14	1.638, 00	1.987, 00	1.978, 10	1.742, 93	1.153, 85	1.520, 30	1.594, 94
MOLISE**	1.617, 50	1.505, 22	1.460, 14	1.638, 00	1.987, 00	1.978, 10	1.742, 93	1.153, 85	(*)	(*)
CAMPANIA**	1.744, 73	1.630, 00	1.713, 49	1.714, 50	2.000, 38	1.772, 04	2.081, 69	2.500, 37	1.438, 03	1.810, 67
PUGLIA	1.393, 55	1.483, 03	1.454, 48	1.961, 00	1.269, 95	1.366, 75	1.758, 11	1.713, 29	1.384, 85	2.227, 68
BASILICATA**	1.744, 73	1.630, 00	1.713, 49	1.714, 50	2.000, 38	1.772, 04	2.081, 69	(*)	1.438, 03	(*)
CALABRIA	1.757, 42	3.000, 00	1.852, 25	1.165, 00	1.844, 00	2.016, 18	1.575, 00	1.797, 64	1.748, 72	1.823, 36

(*) Identifica il valore mancante dovuto all'assenza di comuni in una determinata fascia e regione

(**) Le regioni Abruzzo e Molise e le regioni Campania e Basilicata presentano gli stessi valori in quanto, per la normalizzazione dei prezzi, sono state aggregate

IL CALCOLO E LA NORMALIZZAZIONE DELLE VARIABILI RELATIVE AI PREZZI DEGLI INPUT

Nella **Tabella B.6** vengono riportati i valori mediani della variabile *Spesa media per software e hardware* per le funzioni *Generali di amministrazione di gestione e di controllo* in cui è risultata significativa.
La variabile *Spesa media per software e hardware* nel modello di stima è stata espressa in termini di scostamento dalla media nazionale, pari a euro 3.074, 171.

Tabella B.6: Spesa media per software e hardware - Funzioni generali

	Classi dimensionali									
Regioni	Meno di 500 Abitanti	500 – 999 Abitanti	1.000 – 1.999 Abitanti	2.000 – 2.999 Abitanti	3.000 – 4.999 Abitanti	5.000 – 9.999 Abitanti	10.000 – 19.999 Abitanti	20.000 – 59.999 Abitanti	60.000 – 99.999 Abitanti	Oltre 100.000 Abitanti
PIEMONTE	1.775, 75	1.742, 48	1.586, 54	1.646, 06	1.476, 32	1.169, 60	1.340, 34	1.961, 62	671, 23	1.138, 80
LOMBARDIA	1.252, 33	2.106, 20	2.257, 33	2.685, 68	2.121, 86	2.005, 13	1.594, 24	1.373, 90	723, 33	2.131, 42
VENETO	2.046, 91	1.896, 92	2.198, 81	1.771, 40	2.494, 20	1.991, 51	1.478, 05	1.311, 67	859, 13	1.664, 11
LIGURIA	1.459, 89	2.352, 36	2.123, 58	1.981, 93	1.317, 99	1.890, 68	1.199, 25	1.284, 15	671, 23	1.412, 86
EMILIA ROMAGNA	1.967, 33	2.184, 42	2.157, 54	2.906, 52	1.687, 76	1.251, 95	2.160, 12	904, 39	779, 55	1.584, 53
TOSCANA	2.399, 88	3.224, 99	2.435, 18	2.568, 04	2.598, 23	2.163, 38	2.028, 32	1.782, 24	1.506, 18	2.017, 09
UMBRIA	2.002, 04	2.172, 80	2.627, 10	2.885, 03	2.219, 31	1.585, 79	1.438, 65	1.300, 41	(*)	1.619, 24
MARCHE	2.518, 61	1.474, 97	2.652, 41	2.276, 47	1.671, 54	1.742, 44	1.816, 04	1.277, 48	856, 38	1.661, 37
LAZIO	2.112, 74	3.701, 78	3.055, 19	3.525, 12	2.487, 19	1.725, 25	2.742, 48	3.062, 94	1.842, 60	2.647, 59
ABRUZZO**	1.641, 27	2.517, 18	2.185, 35	3.500, 42	2.451, 63	1.830, 34	3.144, 79	2.972, 98	1.106, 79	1.911, 77
MOLISE**	1.641, 27	2.517, 18	2.185, 35	3.500, 42	2.451, 63	1.830, 34	3.144, 79	2.972, 98	(*)	(*)
CAMPANIA**	1.506, 85	2.122, 31	1.360, 22	1.228, 08	1.794, 30	1.265, 57	3.196, 64	923, 20	671, 23	1.124, 05
PUGLIA	2.279, 93	2.450, 69	2.356, 52	2.307, 25	2.268, 26	2.485, 65	1.597, 91	2.012, 79	1.092, 14	2.987, 49
BASILICATA**	1.506, 85	2.122, 31	1.360, 22	1.228, 08	1.794, 30	1.265, 57	3.196, 64	(*)	671, 23	(*)
CALABRIA	1.572, 32	3.393, 80	1.412, 95	1.385, 22	1.318, 95	1.776, 63	1.171, 02	1.060, 82	671, 23	1.189, 52

(*) Identifica il valore mancante dovuto all'assenza di comuni in una determinata fascia e regione

(**) Le regioni Abruzzo e Molise e le regioni Campania e Basilicata presentano gli stessi valori in quanto, per la normalizzazione dei prezzi, sono state aggregate

Nella **Tabella B.7** vengono riportati i valori mediani della variabile *Livello delle locazioni immobiliari ad uso ufficio*. Si precisa che nel caso in cui il valore è superiore alla soglia massima di riferimento, identificata dal 90° percentile della distribuzione originaria della variabile (valore corrispondente a 7,01), viene assegnato il valore della relativa soglia di riferimento.
La variabile *Livello delle locazioni immobiliari ad uso ufficio* nei modelli di stima è stata espressa in termini di scostamento dalla media nazionale, pari a euro 4,49310900.

Tabella B.7: Livello delle locazioni immobiliari ad uso ufficio (Osservatorio del mercato immobiliare - Secondo semestre 2013**)**

	Classi dimensionali									
Regioni	Meno di 500 Abitanti	500 – 999 Abitanti	1.000 – 1.999 Abitanti	2.000 – 2.999 Abitanti	3.000 – 4.999 Abitanti	5.000 – 9.999 Abitanti	10.000 – 19.999 Abitanti	20.000 – 59.999 Abitanti	60.000 – 99.999 Abitanti	Oltre 100.000 Abitanti
PIEMONTE	3,37	3,22	3,49	4,01	4,08	4,53	5,43	6,19	4,25	6,68
LOMBARDIA	3,72	3,72	4,02	4,00	4,59	4,98	5,69	6,12	6,12	9,25
VENETO	3,20	4,10	3,74	3,94	4,26	4,42	4,49	4,42	4,82	7,69
LIGURIA	4,59	5,43	5,43	5,82	5,32	7,34	11,51	8,41	7,11	8,20
EMILIA ROMAGNA	2,97	3,26	3,82	3,75	4,38	4,72	5,83	6,93	6,92	7,25
TOSCANA	1,67	3,73	5,13	5,48	5,67	6,30	6,72	7,47	8,27	8,88
UMBRIA	4,72	4,48	3,79	3,82	4,04	4,27	4,73	6,27	(*)	6,07
MARCHE	4,13	4,09	4,47	4,36	4,91	5,19	5,44	6,73	7,08	8,37
LAZIO	4,51	5,11	4,80	4,10	4,20	4,17	6,24	7,42	7,42	10,86
ABRUZZO	2,75	3,06	3,3	3,55	3,77	3,51	4,34	5,34	7,34	7,15
MOLISE	2,45	2,65	2,65	3,00	3,29	3,98	4,51	5,63	(*)	(*)
CAMPANIA	3,10	3,10	3,04	3,24	3,14	3,58	3,74	3,90	5,84	5,66
PUGLIA	3,98	3,49	2,55	3,20	2,24	2,71	4,46	5,53	6,02	6,83
BASILICATA	1,63	1,63	1,63	1,63	1,63	2,22	2,72	(*)	5,21	(*)
CALABRIA	3,28	3,22	3,33	3,34	3,80	4,11	4,27	5,17	6,50	5,38

(*) Identifica il valore mancante dovuto all'assenza di comuni in una determinata fascia e regione

C L'ANALISI DI ROBUSTEZZA DELLE STIME

In questa appendice si riportano una serie di analisi di robustezza condotte sui modelli utilizzati per la stima dei fabbisogni standard.

Per tutti i modelli si riporta un'analisi di sensitività delle stime al cambiare della specificazione, in modo da valutare la stabilità dei coefficienti legati alle variabili che identificano il contesto di domanda e di offerta rispetto all'inserimento delle dummy regionali, dei cluster e delle scelte di gestione.

Per le funzioni di costo si propone un'ulteriore analisi di sensitività che confronta le stime dei coefficienti del modello base con quelle ottenute impiegando degli stimatori riferiti alle frontiere di costo, che consentono di valutare come la stima dei coefficienti della funzione cambia se come punto di riferimento si abbandona il costo medio e si considera invece un costo efficiente.

Da ultimo, per la funzione di costo dei rifiuti si propone un'analisi volta a verificare il grado di endogeneità della variabile relativa al livello di raccolta differenziata.

Entrando nel dettaglio delle analisi, a partire dalle funzioni di costo, dalle tabelle C.1, C.3 e C.6 si nota una generale stabilità delle variabili di contesto e un forte impatto delle dummy regionali soltanto nella funzione di costo relativa al servizio smaltimento rifiuti dove si identifica chiaramente la presenza di differenziali di costo regionali estremamente marcati.

Sempre facendo riferimento alle funzioni di costo, le tabelle C.2, C.4 e C.7 (rispettivamente per istruzione, asili nido e rifiuti) confrontano la stima OLS del modello base, riferito alla valutazione di un costo medio, con la stima di una frontiera di costo ottenuta con tre tecniche diverse.

In ogni tabella la seconda colonna riporta la stima di una frontiera di costo ottenuta attraverso uno stimatore quantilico (si consideri al riguardo Koenker and Bassett, 1978 e Koenker, 2005); la scelta del quantile di riferimento si ottiene considerando quel quantile più basso che mantiene stabile la struttura dei coefficienti ottenuti nel modello OLS in modo da considerare il livello di efficientamento derivante soltanto da un abbassamento della funzione di costo medio, mantenendo stabili le caratteristiche strutturali della funzione di produzione.
Questa metodologia è stata utilizzata anche, in via sperimentale, per la stima dei fabbisogni standard delle province e delle città metropolitane come riportato nella nota metodologica *Determinazione dei fabbisogni standard per le province e le città metropolitane* approvata dalla CTFS in data 3 maggio 2016.

La terza colonna di ogni tabella riporta la stima di una frontiera di costo ottenuta aumentando il modello base con un indice di efficienza ($vindex$) non parametrico calcolato confrontando congiuntamente i differenziali di spesa e dei differenziali di output (entrambi pro-capite) di ogni comune rispetto ai valori medi del proprio cluster (si consideri al riguardo Porcelli et al. (2016) per una analisi del modello di riferimento). In regressione la variabile $vindex$ è inserita in scostamento dal valore mediano nazionale in modo da avere come benchmark di efficienza il comune ideale con un indice pari alla mediana. In particolare, l'indicatore $vindex$ di ogni comune i corrisponde alla seguente formula:

$$vindex_i = diffoutput_i - diffspesa_i \tag{C.1}$$

dove: $diffoutput_i$ è lo scostamento percentuale del livello di output pro-capite prodotto da ogni comune rispetto alla media del cluster, $diffspesa_i$ è la differenza percentuale del livello di spesa pro-capite di ogni comune rispetto alla media del cluster.[1]

1 Per il servizio di smaltimento rifiuti si considera come output la quantità di rifiuti raccolti e smaltiti, per il servizio di asilo nido si considera come output il numero di bambini serviti pesati in relazione all'intensità del servizio, da ultimo per i servizi di istruzione pubblica come output si considera il numero di bambini residenti tra i 3 e i 14 anni pesati per l'intensità del servizio offerto.

L'ANALISI DI ROBUSTEZZA DELLE STIME

L'ultimo modello relativo all'analisi dell'efficienza riportato nella quarta colonna nelle tabelle C.2, C.4 e C.7 è una tradizionale frontiera di costo stimata con il comando `frontier` di STATA (si consideri al riguardo Kumbhakar and Lovell, 2000).

Dall'analisi dei risultati riportati nelle tabelle C.2, C.4 e C.7 si nota, lungo i diversi modelli, una generale stabilità dei coefficienti ad eccezione dei prezzi e, nel caso dei rifiuti, dei coefficienti che identificano i differenziali di costo determinati dalla diversa tipologia di impianti utilizzati. E' importante notare, infine, come dal confronto delle intercette dei vari modelli sia possibile individuare una prima indicazione sui possibili livelli di inefficienza in quanto, di fatto, si va a confrontare un costo standard medio con varie ipotesi di costi standard efficienti. In particolare, la frontiera di costo tradizionale (quarta colonna) riporta sempre un valore più basso identificabile come un minimo assoluto (compatibile con una ipotesi di efficientamento di lungo periodo), invece le altre due stime di frontiera riportano dei risultati intermedi (compatibile con una ipotesi di efficientamento di breve/medio periodo).

La tabella C.5 riporta, per la funzione di costo relativa al servizio di smaltimento rifiuti, un'analisi che mira a valutare il grado di endogeneità della variabile relativa alla raccolta differenziata al fine di verificare che la stima del differenziale di costo stimata, per l'attività di differenziazione dei rifiuti, sia stata effettuata correttamente. La prima colonna della tabella C.5 riporta le stime del primo stadio, la seconda colonna il modello base di riferimento e, infine, la terza colonna un modello stimato con uno stimatore a due stadi (*Two stages least squares*). In questo ultimo modello, la variabile relativa alla quota di raccolta differenziata è strumentata con la densità abitativa e il grado di scolarizzazione misurato con la percentuale di laureati residenti. Dall'analisi emerge chiaramente come la variabile relativa alla raccolta differenziata, grazie alla corretta specificazione del modello (data soprattutto dalla presenza delle variabili che identificano la dotazione infrastrutturale di ogni comune), non risulta essere endogena.

In conclusione, le tabelle C.8, C.9, C.10, C.12 e C.11 riportano le analisi di robustezza riferite alla specificazione dei modelli di funzione di spesa e di funzione di spesa aumentata. Dalle tabelle emerge una generale stabilità dei coefficienti delle variabili di contesto. Inoltre, è importante notare come le dummy regionali non risultano mai importanti nell'identificazione dei differenziali di spesa, l'unica grande eccezione è rappresentata dalla funzione di spesa aumentata relativa ai servizi sociali, dove le dummy regionali hanno un ruolo determinante nella specificazione del modello identificando, di fatto, la presenza di modelli regionali che guidano in modo importante i comportamenti di spesa dei comuni nel settore sociale.

Tabella C.1: Analisi di sensitività relativa alla specificazione del modello - Istruzione pubblica

Denominazione variabile	Modello 1	Modello 2	Modello 3	Modello 4	Modello 5 di riferimento	Modello 6	Modello 7 (escluse Roma e Milano dal campione di regressione)
Intercetta	723,60 ***	700,20 ***	983,80 ***	996,30 ***	998,40 ***	836,00 ***	871,80 ***
M^{-1}	4320,40 ***	3849,60 ***	2617,10 ***	3260,40 ***	3218,90 ***	3284,30 ***	3241,10 ***
Utenti disabili trasportati scuola infanzia, primaria e secondaria - Procapite - Differenza dalla media (media = 0,00148089)	4746,40 **	5117,60 ***	5406,80 ***	3648,60 **	4138,80 **	3933,20 **	3945,80 **
Utenti trasportati nei comuni senza plessi statali e comunali, senza alunni scuole comunali e private - Procapite - Differenza dalla media (media = 0,20348566)	633,90 ***	624,40 ***	454,40 ***	458,80 ***	457,50 ***	464,50 ***	459,60 ***
Utenti trasportati nei comuni con plessi statali e comunali o alunni scuole comunali e private - Procapite - Differenza dalla media (media = 0,01033977)	514,60 ***	537,60 ***	510,00 ***	494,10 ***	486,60 ***	495,70 ***	490,30 ***
Alunni disabili delle scuole comunali - Procapite - Differenza dalla media (media = 0,00006148)	101724,80 ***	97074,90 ***	60788,90 ***	54513,20 **	61012,60 ***	48573,70 **	49586,40 **
Alunni della scuola comunale - Procapite - Differenza dalla media (media = 0,00472911)	1663,50 ***	1317,40 ***	1435,10 ***	1319,30 ***	1214,70 **	1210,80 **	1209,40 **
Numero di plessi comunali e statali - Procapite - Differenza dalla media (media = 0,00858701)	9328,50 ***	13306,60 ***	10968,90 ***	11917,80 ***	12202,30 ***	12624,20 ***	12431,10 ***
Utenti della mensa - Procapite - Differenza dalla media (media = 0,23002879)	1035,60 ***	787,30 ***	730,90 ***	683,00 ***	687,80 ***	679,90 ***	682,80 ***
Quota pasti gestione diretta - Differenza dalla media (media = 0,27469400)	50,08 ***	49,59 ***	50,32 ***	43,85 ***	45,19 ***	45,79 ***	45,48 ***
Quota classi a tempo pieno della scuola primaria statale e comunale - Differenza dalla media (media = 0,24916252)	10,31	35,03 *	49,45 **	39,02 **	40,54 **	36,21 *	37,17 **
Quota classi con tempo prolungato della scuola secondaria di primo grado statale e comunale - Differenza dalla media (media = 0,20154724)	−30,41 *	−7,95	9,79	31,84 **	36,16 **	39,35 **	38,11 **
Utenti dei centri estivi e alunni del pre-post scuola - Procapite - Differenza dalla media (media = 0,10621002)	243,20 ***	192,80 ***	147,70 ***	114,50 **	115,90 ***	111,30 **	110,40 **
Alunni della scuola privata - Procapite - Differenza dalla media (media = 0,07830106)	675,20 ***	367,20 ***	282,80 ***	334,70 ***	338,50 ***	324,50 ***	328,10 ***
Metri quadri dei plessi comunali e statali - Procapite - Differenza dalla media (media = 12,98781978)	5,12 ***	4,60 ***	4,35 ***	3,36 ***	3,35 ***	3,24 ***	3,25 ***
Livello delle locazioni immobiliari ad uso ufficio - Prezzo al Mq (in euro) - Scostamento % dalla media (media = 4,49310900)		0,83 ***	0,52 ***	0,62 ***	0,60 ***	0,50 ***	0,53 ***
Livello delle retribuzioni del settore privato (in euro) - Scostamento % dalla media (media = 30.088,48000000)		10,20 ***	8,44 ***	3,08 *	3,50 **	3,23 *	3,31 **
Cluster 6 - Limitato sviluppo economico e alto benessere, famiglie non numerose anziane, zona montana, centro-nord			−147,50 *	−199,90 **	−202,90 ***	−49,30	−81,41
Cluster 9 - Alto benessere, famiglie non numerose anziane, zona appenninica e alpina, centro-nord			−97,48	−103,10	−113,20	44,57	10,79
Cluster 8 - Limitato sviluppo economico, famiglie non numerose anziane, alta percentuale di popolazione straniera, centro			−213,60 ***	−202,80 ***	−212,40 ***	−55,50	−89,49
Cluster 3 -Alto sviluppo economico e alto benessere, alto valore degli immobili, famiglie non numerose anziane, zona prevalentemente costiera, centro-nord			−236,40 ***	−271,10 ***	−268,00 ***	−104,50	−138,70 *
Cluster 7 -Sostenuto sviluppo economico e alto benessere, famiglie non numerose anziane, centro-nord			−220,10 ***	−211,90 ***	−220,20 ***	−63,96	−96,99
Cluster 5 - Sostenuto sviluppo economico e alto benessere, famiglie con numerosità media giovani, comuni di cintura, nord			−302,70 ***	−267,30 ***	−271,90 ***	−111,30	−145,40 *
Cluster 10 - Alto sviluppo economico e alto benessere, famiglie numerose giovani, alta incidenza popolazione straniera, comuni di cintura, centro nord			−308,80 ***	−287,90 ***	−296,70 ***	−138,50 *	−172,10 **
Cluster 1, 2, 4 - Limitato sviluppo economico e basso benessere, centro-sud			−363,00 ***	−215,30 ***	−222,30 ***	−72,73	−105,50
Regione - Piemonte				−52,63 ***	−51,89 ***	−54,66 ***	−54,68 ***
Regione - Veneto				−75,44 ***	−71,61 ***	−73,76 ***	−72,37 ***
Regione - Liguria				−54,89	−52,12	−56,16 *	−55,66 *
Regione - Emilia Romagna				203,20 ***	189,00 ***	191,20 ***	193,00 ***
Regione - Toscana				110,20 ***	97,06 ***	94,80 ***	97,62 ***
Regione - Umbria				−57,79 *	−47,26	−55,57	−51,45
Regione - Marche				−51,90 *	−40,92	−45,36	−42,17
Regione - Lazio				−182,90 ***	−174,50 ***	−178,00 ***	−174,90 ***
Regione - Abruzzo				−137,50 ***	−130,20 **	−134,30 ***	−131,00 **
Regione - Molise				−232,10 ***	−223,00 ***	−226,80 ***	−224,10 ***
Regione - Campania				−271,60 ***	−264,80 ***	−268,00 ***	−265,20 ***
Regione - Puglia				−188,60 ***	−174,50 ***	−181,70 ***	−176,90 ***
Regione - Basilicata				−106,00	−102,90	−104,70	−102,50
Regione - Calabria				−283,30 ***	−272,30 ***	−275,90 ***	−272,60 ***
Comuni con gestione associata - Scuola infanzia					94,12 **	89,92 **	91,15 **
Comuni con gestione associata - Altri ordini di scuola (primaria, secondaria di 1° e 2° grado)					−26,77	−25,27	−26,04
Comuni con gestione associata - Trasporto					9,45	11,29	11,10
Comuni con gestione associata - Refezione					−38,82	−38,32	−38,62
Comuni con gestione associata - Assistenza/Trasporto Disabili					−29,98 *	−27,93 *	−28,05 *
Comuni con gestione associata - Altri servizi					99,31 ***	98,44 ***	98,07 ***
M						8,9E − 03 ***	4,6E − 03
M^2						−2,4E − 08 ***	3,4E − 08
N. enti in regressione	2133	2133	2133	2133	2133	2133	2131
R^2	0,43	0,47	0,51	0,56	0,57	0,57	0,57

Gli Standard Error sono robusti per l'eteroschedasticità, $*** = P - value < 0.01$, $** = P - value < 0.05$, $* = P - value < 0.10$

Tabella C.2: Analisi di sensitività relativa ai modelli di frontiera di costo - Istruzione pubblica

Denominazione variabile	OLS modello di riferimento		QREG quantile 50		OLS modello con vindex		ML frontiera stocastica	
Intercetta	998,40	***	916,10	***	991,50	***	873,90	***
M^{-1}	3218,90	***	3548,90	*	971,90	***	2865,30	***
Utenti disabili trasportati scuola infanzia, primaria e secondaria - Procapite - Differenza dalla media (media = 0,00148089)	4138,80	**	3307,50	**	7257,50	***	3847,30	**
Utenti trasportati nei comuni senza plessi statali e comunali, senza alunni scuole comunali e private - Procapite - Differenza dalla media (media = 0,20348566)	457,50	***	346,10	**	586,20	***	422,90	***
Utenti trasportati nei comuni con plessi statali e comunali o alunni scuole comunali e private - Procapite - Differenza dalla media (media = 0,01033977)	486,60	***	465,60	***	690,70	***	459,70	***
Alunni disabili delle scuole comunali - Procapite - Differenza dalla media (media = 0,00006148)	61012,60	***	84739,60	*	99906,60	***	70306,70	***
Alunni della scuola comunale - Procapite - Differenza dalla media (media = 0,00472911)	1214,70	**	1009,50		1831,60	***	876,80	***
Numero di plessi comunali e statali - Procapite - Differenza dalla media (media = 0,00858701)	12202,30	***	10063,20	***	16185,30	***	11228,00	***
Utenti della mensa - Procapite - Differenza dalla media (media = 0,23002879)	687,80	***	839,90	***	1028,20	***	673,40	***
Quota pasti gestione diretta - Differenza dalla media (media = 0,27469400)	45,19	***	53,50	***	65,67	***	48,87	***
Quota classi a tempo pieno della scuola primaria statale e comunale - Differenza dalla media (media = 0,24916252)	40,54	**	16,55		49,31	***	42,47	**
Quota classi con tempo prolungato della scuola secondaria di primo grado statale e comunale - Differenza dalla media (media = 0,20154724)	36,16	**	30,95	*	45,74	***	35,52	**
Utenti dei centri estivi e alunni del pre-post scuola - Procapite - Differenza dalla media (media = 0,10621002)	115,90	***	98,50	**	186,80	***	90,14	**
Alunni della scuola privata - Procapite - Differenza dalla media (media = 0,07830106)	338,50	***	350,70	***	466,40	***	309,20	***
Metri quadri dei plessi comunali e statali - Procapite - Differenza dalla media (media = 12,98781978)	3,35	***	2,49	***	5,02	***	3,28	***
Livello delle locazioni immobiliari ad uso ufficio - Prezzo al Mq (in euro) - Scostamento % dalla media (media = 4,49310900)	0,60	***	0,57	***	−0,02		0,46	***
Livello delle retribuzioni del settore privato (in euro) - Scostamento % dalla media (media = 30.088,48000000)	3,50	**	4,06	**	−0,33		3,17	**
Cluster 6 - Limitato sviluppo economico e alto benessere, famiglie non numerose anziane, zona montana, centro-nord	−202,90	***	−62,14		−68,87	**	−172,60	***
Cluster 9 - Alto benessere, famiglie non numerose anziane, zona appenninica e alpina, centro-nord	−113,20		−45,53		−77,21	***	−110,30	**
Cluster 8 - Limitato sviluppo economico, famiglie non numerose anziane, alta percentuale di popolazione straniera, centro	−212,40	***	−146,80	**	−250,40	***	−208,10	***
Cluster 3 -Alto sviluppo economico e alto benessere, alto valore degli immobili, famiglie non numerose anziane, zona prevalentemente costiera, centro-nord	−268,00	***	−213,20	***	−189,60	***	−240,90	***
Cluster 7 -Sostenuto sviluppo economico e alto benessere, famiglie non numerose anziane, centro-nord	−220,20	***	−165,50	**	−224,50	***	−213,90	***
Cluster 5 - Sostenuto sviluppo economico e alto benessere, famiglie con numerosità media giovani, comuni di cintura, nord	−271,90	***	−227,90	***	−226,40	***	−261,20	***
Cluster 10 - Alto sviluppo economico e alto benessere, famiglie numerose giovani, alta incidenza popolazione straniera, comuni di cintura, centro nord	−296,70	***	−245,80	***	−246,40	***	−284,30	***
Cluster 1, 2, 4 - Limitato sviluppo economico e basso benessere, centro-sud	−222,30	***	−206,40	***	−431,00	***	−221,70	***
Regione - Piemonte	−51,89	***	−41,37	*	−7,57	*	−47,19	***
Regione - Veneto	−71,61	***	−64,43	***	−6,94	*	−63,78	***
Regione - Liguria	−52,12		−20,51		−4,45		−48,89	
Regione - Emilia Romagna	189,00	***	217,90	***	20,08	***	183,50	***
Regione - Toscana	97,06	***	100,80	***	18,50	**	96,89	***
Regione - Umbria	−47,26		8,90		−8,90		−27,80	
Regione - Marche	−40,92		−2,89		−9,41		−27,92	
Regione - Lazio	−174,50	***	−113,30	***	−36,65	***	−169,70	***
Regione - Abruzzo	−130,20	**	−77,76		−81,79	***	−115,10	***
Regione - Molise	−223,00	***	−115,40		−66,51	***	−200,90	***
Regione - Campania	−264,80	***	−177,10	***	11,50		−250,10	***
Regione - Puglia	−174,50	***	−90,46	*	16,93		−167,50	***
Regione - Basilicata	−102,90		−58,46		−53,61	**	−117,10	*
Regione - Calabria	−272,30	***	−201,50	***	−2,85		−260,00	***
Comuni con gestione associata - Scuola infanzia	94,12	**	87,07	**	3,97		84,54	***
Comuni con gestione associata - Altri ordini di scuola (primaria, secondaria di 1° e 2° grado)	−26,77		3,55		4,26		−22,16	
Comuni con gestione associata - Trasporto	9,45		7,30		−0,33		5,53	
Comuni con gestione associata - Refezione	−38,82		−56,74	**	−2,68		−43,15	
Comuni con gestione associata - Assistenza/Trasporto Disabili	−29,98	*	−41,57	**	−5,77		−23,24	
Comuni con gestione associata - Altri servizi	99,31	***	108,10	***	5,85		99,47	***
V Index (scostamento percentuale dal valore mediano)					−10,64	***		
Likelihood-ratio $\sigma_u = 0$:							P-value (0,000)	
Lambda (σ_u/σ_v)							0,64	
N. enti in regressione	2.133		2.133		2.133		2.133	
R^2	0,57				0,96			

Gli Standard Error sono robusti per l'eteroschedasticità, $*** = P-value < 0.01$, $** = P-value < 0.05$, $* = P-value < 0.10$

Tabella C.3: Analisi di sensitività relativa alla specificazione del modello - Smaltimento rifiuti

Denominazione variabile	Modello 1	Modello 2	Modello 3	Modello 4	Modello 5 di riferimento	Modello 6	Modello 7 (escluse Roma e Milano dal campione di regressione)
Intercetta	318,40 ***	331,90 ***	266,20 ***	291,60 ***	294,60 ***	293,80 ***	294,20 ***
M^{-1}	6214,30 ***	5931,60 ***	5172,90 ***	6264,50 ***	6321,80 ***	6362,90 ***	6344,60 ***
Quota di Raccolta differenziata sul totale rifiuti urbani - Differenza dalla media (media=0,45297064)	−8,82	73,99 ***	121,00 ***	114,10 ***	114,90 ***	115,70 ***	115,60 ***
Rifiuto smaltito - Distanza in Km comune-impianto (media pesata) - Ponderata con tonnellate - Differenza dalla media (media=32,34493879)	0,72 ***	0,80 ***	0,72 ***	0,41 ***	0,41 ***	0,42 ***	0,41 ***
Prezzo medio comunale per benzina - Scostamento % dalla media (media=1,77368900)	2,01 ***	1,25 **	0,28	1,22 **	1,22 **	1,23 **	1,22 **
Impianti di compostaggio - Numero a livello provinciale		−10,11 ***	−6,33 ***	−2,11 **	−2,15 ***	−2,17 ***	−2,18 ***
Impianti di digestione anaerobica - Numero a livello provinciale		−33,43 ***	−26,40 ***	−14,72 ***	−15,20 ***	−15,26 ***	−15,23 ***
Impianti di trattamento meccanico biologico - Numero a livello provinciale		18,68 ***	14,22 ***	5,08 ***	5,17 ***	5,23 ***	5,22 ***
Discariche per rifiuti non pericolosi che smaltiscono RU - Numero a livello provinciale		5,32 ***	6,84 ***	5,34 ***	5,33 ***	5,31 ***	5,32 ***
Cluster 9 - Alta vocazione turistica, bassa densità abitativa, elevato valore degli immobili, sparsi sul territorio nazionale			113,60 ***	98,01 ***	97,60 ***	97,68 ***	97,68 ***
Cluster 5 - A vocazione turistica, bassa densità abitativa, popolazione con alta età media e poco scolarizzata, centro appenninico e arco alpino nord-occidentale			77,71 ***	62,43 ***	62,80 ***	63,21 ***	63,06 ***
Cluster 13 - A vocazione turistica, alta densità abitativa, elevato valore degli immobili, zone litoranee e isole			91,42 ***	36,30 ***	36,19 ***	34,19 ***	35,09 ***
Cluster 14 - Altissima densità abitativa con prevalenza delle grandi città, alti livelli di reddito e scolarizzazione, alto valore degli immobili, sparsi sul territorio nazionale			73,90 ***	69,03 ***	67,57 ***	58,90 ***	61,31 ***
Cluster 11 - Bassa densità abitativa, alta età media, nuclei familiari numerosi, distanti dagli impianti di smaltimento, sparsi sul territorio nazionale			85,67 ***	66,52 ***	66,79 ***	67,39 ***	67,12 ***
Cluster 6 - Medio-bassa densità abitativa, alta presenza di servizi di ristorazione scolastica, centro-nord			61,77 ***	51,51 ***	51,67 ***	52,32 ***	52,02 ***
Cluster 7 - Bassa densità abitativa, scarsa scolarizzazione, lontano dagli impianti di smaltimento, centro-sud			135,40 ***	47,73 ***	47,87 ***	48,39 ***	48,10 ***
Cluster 8 - Altissima densità abitativa, popolazione giovane con basso livello di scolarizzazione, hinterland Napoli e Milano			159,00 ***	35,79	35,67	33,15	34,33
Cluster 10 - Medio-bassa densità abitativa, elevata distanza dagli impianti di smaltimento, prevalentemente centro-nord			29,92 ***	30,34 ***	29,94 ***	30,05 ***	30,02 ***
Cluster 2 - Bassa densità abitativa, alta età media, alto livello di scolarizzazione, centro-nord			37,08 ***	29,17 ***	28,95 ***	29,41 ***	29,17 ***
Cluster 3 - Medio-bassa densità abitativa, alto livello di scolarizzazione, vicino agli impianti di smaltimento, centro-sud			109,70 ***	22,80 *	23,16 *	23,45 *	23,24 *
Cluster 15 - Media densità abitativa, centro-nord			28,41 ***	19,86 ***	20,04 ***	20,46 ***	20,23 ***
Cluster 1 - Alta densità abitativa, vicino agli impianti di smaltimento, nord di cintura			16,29 **	16,63 **	16,59 **	16,09 **	16,30 **
Cluster 12 - Medio-alta densità abitativa, popolazione giovane con basso livello di scolarizzazione, sud			86,31 ***	−4,49	−4,18	−4,04	−4,17
Regione - Piemonte				−30,21 **	−31,86 **	−32,15 **	−32,08 **
Regione - Veneto				−58,64 ***	−58,43 ***	−57,85 ***	−58,02 ***
Regione - Liguria				−34,35 **	−34,57 **	−35,00 **	−34,82 **
Regione - Emilia Romagna				−39,08 ***	−41,33 ***	−42,19 ***	−41,72 ***
Regione - Toscana				40,37 ***	37,93 **	36,88 **	37,44 **
Regione - Umbria				33,76	30,90	30,19	30,67
Regione - Marche				−38,56 ***	−41,43 ***	−41,71 ***	−41,55 ***
Regione - Lazio				83,08 ***	80,99 ***	81,04 ***	81,30 ***
Regione - Abruzzo				92,98 ***	90,61 ***	90,48 ***	90,58 ***
Regione - Molise				−13,75	−16,28	−15,87	−15,94
Regione - Campania				129,40 ***	126,30 ***	126,10 ***	126,20 ***
Regione - Puglia				61,37 ***	60,48 ***	59,64 ***	60,11 ***
Regione - Basilicata				76,53 ***	73,83 ***	74,15 ***	74,13 ***
Regione - Calabria				20,45	17,52	18,15	18,02
Comuni con gestione associata in Unione di comuni/Comunità Montana					−5,81	−5,75	−5,74
Comuni con gestione associata in Consorzio di comuni					−1,55	−1,15	−1,24
Comuni con gestione associata in Convenzione di comuni					−14,63 *	−14,40 *	−14,47 *
Rifiuti urbani totali						2,4E − 04 **	1,2E − 04
M^2						−1,4E − 10 **	8,4E − 11
N. enti in regressione	3355	3355	3355	3355	3355	3355	3353
R^2	0,06	0,17	0,24	0,32	0,32	0,32	0,32

Gli Standard Error sono robusti per l'eteroschedasticità, $*** = P - value < 0.01$, $** = P - value < 0.05$, $* = P - value < 0.10$

Tabella C.4: Analisi di sensitività relativa ai modelli di frontiera di costo - Smaltimento rifiuti

Denominazione variabile	**OLS modello di riferimento**		**QREG quantile** 43		**OLS modello con vindex**		**ML frontiera stocastica**	
Intercetta	294,60	***	272,70	***	237,40	***	218,40	***
M^{-1}	6321,80	***	5528,70	***	7907,60	***	3158,80	***
Quota di Raccolta differenziata sul totale rifiuti urbani - Differenza dalla media (media=0,45297064)	114,90	***	114,50	***	137,80	***	91,87	***
Rifiuto smaltito - Distanza in Km comune-impianto (media pesata) - Ponderata con tonnellate - Differenza dalla media (media=32,34493879)	0,41	***	0,42	***	0,23	**	0,49	***
Impianti di compostaggio - Numero a livello provinciale	−2,15	***	−2,28	***	−1,19	**	−2,38	***
Impianti di digestione anaerobica - Numero a livello provinciale	−15,20	***	−11,62	***	−4,10	**	−11,20	***
Impianti di trattamento meccanico biologico - Numero a livello provinciale	5,17	***	5,90	***	1,05		4,88	***
Discariche per rifiuti non pericolosi che smaltiscono RU - Numero a livello provinciale	5,33	***	4,83	***	2,37	**	3,81	***
Prezzo medio comunale per benzina - Scostamento % dalla media (media=1,77368900)	1,22	**	0,51		0,35		0,76	*
Regione - Piemonte	−31,86	**	−32,43	***	−8,66		−15,99	*
Regione - Veneto	−58,43	***	−63,02	***	−22,45	**	−50,55	***
Regione - Liguria	−34,57	**	−35,10	***	−7,22		−18,34	*
Regione - Emilia Romagna	−41,33	***	−47,66	***	−65,25	***	−44,82	***
Regione - Toscana	37,93	**	23,47	*	−13,96		20,95	**
Regione - Umbria	30,90		23,58	**	12,39		30,11	**
Regione - Marche	−41,43	***	−38,46	***	−9,41		−29,28	***
Regione - Lazio	80,99	***	63,37	***	89,58	***	57,73	***
Regione - Abruzzo	90,61	***	56,84	***	81,33	***	66,93	***
Regione - Molise	−16,28		−31,09	**	57,26	***	−20,71	
Regione - Campania	126,30	***	114,00	***	108,70	***	103,50	***
Regione - Puglia	60,48	***	49,21	***	72,55	***	52,48	***
Regione - Basilicata	73,83	***	64,89	***	118,60	***	65,41	***
Regione - Calabria	17,52		5,98		94,27	***	11,33	
Cluster 9 - Alta vocazione turistica, bassa densità abitativa, elevato valore degli immobili, sparsi sul territorio nazionale	97,60	***	78,35	**	−72,63	**	65,54	***
Cluster 5 - A vocazione turistica, bassa densità abitativa, popolazione con alta età media e poco scolarizzata, centro appenninico e arco alpino nord-occidentale	62,80	***	63,37	*	−25,98		31,71	**
Cluster 13 - A vocazione turistica, alta densità abitativa, elevato valore degli immobili, zone litoranee e isole	36,19	***	38,84	***	32,12	***	29,60	***
Cluster 14 - Altissima densità abitativa con prevalenza delle grandi città, alti livelli di reddito e scolarizzazione, alto valore degli immobili, sparsi sul territorio nazionale	67,57	***	68,23	***	73,67	***	61,81	***
Cluster 11 - Bassa densità abitativa, alta età media, nuclei familiari numerosi, distanti dagli impianti di smaltimento, sparsi sul territorio nazionale	66,79	***	61,76	***	75,83	***	49,63	***
Cluster 6 - Medio-bassa densità abitativa, alta presenza di servizi di ristorazione scolastica, centro-nord	51,67	***	38,10	***	67,96	***	37,46	***
Cluster 7 - Bassa densità abitativa, scarsa scolarizzazione, lontano dagli impianti di smaltimento, centro-sud	47,87	***	40,10	***	90,26	***	32,16	***
Cluster 8 - Altissima densità abitativa, popolazione giovane con basso livello di scolarizzazione, hinterland Napoli e Milano	35,67		35,15	***	82,48	***	42,03	**
Cluster 10 - Medio-bassa densità abitativa, elevata distanza dagli impianti di smaltimento, prevalentemente centro-nord	29,94	***	15,94	**	50,85	***	17,41	**
Cluster 2 - Bassa densità abitativa, alta età media, alto livello di scolarizzazione, centro-nord	28,95	***	32,07	***	49,67	***	27,63	***
Cluster 3 - Medio-bassa densità abitativa, alto livello di scolarizzazione, vicino agli impianti di smaltimento, centro-sud	23,16	*	24,03	**	66,06	***	22,94	***
Cluster 15 - Media densità abitativa, centro-nord	20,04	***	19,36	***	43,04	***	19,75	***
Cluster 1 - Alta densità abitativa, vicino agli impianti di smaltimento, nord di cintura	16,59	**	18,64	***	27,28	***	20,09	***
Cluster 12 - Medio-alta densità abitativa, popolazione giovane con basso livello di scolarizzazione, sud	−4,18		7,59		42,19	***	4,09	
Comuni con gestione associata in Unione di comuni/Comunità Montana	−5,81		−11,26	***	1,21		−11,30	*
Comuni con gestione associata in Consorzio di comuni	−1,55		−1,34		6,35		−4,36	
Comuni con gestione associata in Convenzione di comuni	−14,63	*	−17,56	***	−7,08		−17,68	***
V Index (scostamento percentuale dal valore mediano)					−106,40	***		
Likelihood-ratio $\sigma_u = 0$:							$p-value(0.000)$	
Lambda (σ_u/σ_v)							1,79	
N. enti in regressione	3.355		3.355		3.355		3.355	
R^2	0,32				0,66			

Gli Standard Error sono robusti per l'eteroschedasticità, $*** = P-value < 0.01$, $** = P-value < 0.05$, $* = P-value < 0.10$

Tabella C.5: Analisi dell'endogeneità della percentuale di raccolta differenziata - Smaltimento rifiuti

Denominazione variabile	OLS Primo stadio		OLS Modello di riferimento		2SLS Modello di riferimento	
Intercetta	−0,14	***	294,60	***	295,30	***
M^{-1}	0,08		6321,80	***	6303,00	***
Quota di Raccolta differenziata sul totale rifiuti urbani - Differenza dalla media (media=0,45297064)			114,90	***	121,20	
Rifiuto smaltito - Distanza in Km comune-impianto (media pesata) - Ponderata con tonnellate - Differenza dalla media (media=32,34493879)	0,00	**	0,41	***	0,41	***
Impianti di compostaggio - Numero a livello provinciale	0,00		−2,15	***	−2,15	***
Impianti di digestione anaerobica - Numero a livello provinciale	−0,01	**	−15,20	***	−15,16	***
Impianti di trattamento meccanico biologico - Numero a livello provinciale	−0,02	***	5,17	***	5,26	*
Discariche per rifiuti non pericolosi che smaltiscono RU - Numero a livello provinciale	0,00	*	5,33	***	5,32	***
Prezzo medio comunale per benzina - Scostamento % dalla media (media=1,77368900)	0,00		1,22	**	1,22	**
Regione - Piemonte	0,22	***	−31,86	**	−33,19	
Regione - Veneto	0,23	***	−58,43	***	−59,84	*
Regione - Liguria	0,41	***	−34,57	**	−37,12	
Regione - Emilia Romagna	0,20	***	−41,33	***	−42,59	
Regione - Toscana	0,10	***	37,93	**	37,26	*
Regione - Umbria	0,13	***	30,90		30,12	
Regione - Marche	0,19	***	−41,43	***	−42,72	
Regione - Lazio	−0,03		80,99	***	81,19	***
Regione - Abruzzo	0,19	***	90,61	***	89,52	***
Regione - Molise	−0,10	***	−16,28		−15,59	
Regione - Campania	0,32	***	126,30	***	124,30	***
Regione - Puglia	−0,03		60,48	***	60,71	***
Regione - Basilicata	−0,09	***	73,83	***	74,39	***
Regione - Calabria	−0,11	***	17,52		18,24	
Cluster 9 - Alta vocazione turistica, bassa densità abitativa, elevato valore degli immobili, sparsi sul territorio nazionale	−0,13	***	97,60	***	98,42	***
Cluster 5 - A vocazione turistica, bassa densità abitativa, popolazione con alta età media e poco scolarizzata, centro appenninico e arco alpino nord-occidentale	−0,22	***	62,80	***	63,49	*
Cluster 13 - A vocazione turistica, alta densità abitativa, elevato valore degli immobili, zone litoranee e isole	−0,06	***	36,19	***	36,44	***
Cluster 14 - Altissima densità abitativa con prevalenza delle grandi città, alti livelli di reddito e scolarizzazione, alto valore degli immobili, sparsi sul territorio nazionale	−0,08	***	67,57	***	67,68	***
Cluster 11 - Bassa densità abitativa, alta età media, nuclei familiari numerosi, distanti dagli impianti di smaltimento, sparsi sul territorio nazionale	−0,18	***	66,79	***	68,09	***
Cluster 6 - Medio-bassa densità abitativa, alta presenza di servizi di ristorazione scolastica, centro-nord	−0,06	***	51,67	***	52,09	***
Cluster 7 - Bassa densità abitativa, scarsa scolarizzazione, lontano dagli impianti di smaltimento, centro-sud	−0,09	***	47,87	***	48,49	**
Cluster 8 - Altissima densità abitativa, popolazione giovane con basso livello di scolarizzazione, hinterland Napoli e Milano	−0,24	***	35,67		36,70	
Cluster 10 - Medio-bassa densità abitativa, elevata distanza dagli impianti di smaltimento, prevalentemente centro-nord	−0,03	***	29,94	***	30,19	***
Cluster 2 - Bassa densità abitativa, alta età media, alto livello di scolarizzazione, centro-nord	−0,09	***	28,95	***	29,55	**
Cluster 3 - Medio-bassa densità abitativa, alto livello di scolarizzazione, vicino agli impianti di smaltimento, centro-sud	−0,06	***	23,16	*	23,44	*
Cluster 15 - Media densità abitativa, centro-nord	−0,01		20,04	***	20,13	***
Cluster 1 - Alta densità abitativa, vicino agli impianti di smaltimento, nord di cintura	0,01		16,59	**	16,40	**
Cluster 12 - Medio-alta densità abitativa, popolazione giovane con basso livello di scolarizzazione, sud	−0,05	***	−4,18		−3,83	
Comuni con gestione associata in Unione di comuni/Comunità Montana	0,01		−5,81		−5,87	
Comuni con gestione associata in Consorzio di comuni	0,05	***	−1,55		−1,85	
Comuni con gestione associata in Convenzione di comuni	0,02	*	−14,63	*	−14,73	*
Densità abitativa	0,00	**				
Percentuale di laureati	0,01	***				
Underidentification test (Kleibergen-Paap rk LM statistic)	Chi-sq(2) P-val = 0.0000					
Weak identification test (Cragg-Donald Wald):	F statistic = 15.452					
Hansen J statistic (overidentification test of all instruments)					Chi-sq(1) P-val = 0.2208	
Endogeneity test of endogenous regressors					Chi-sq(1) P-val = 0.8453	
N. enti in regressione	3355		3355		3355	
R^2	0,55		0,32		0,32	

Gli Standard Error sono robusti per l'eteroschedasticità, $*** = P-value < 0.01$, $** = P-value < 0.05$, $* = P-value < 0.10$

Tabella C.6: Analisi di sensitività relativa alla specificazione del modello - Asili nido

Denominazione variabile	**Modello** 1	**Modello** 2	**Modello** 3	**Modello** 4	**Modello** 5 **di riferimento**	**Modello** 6
Intercetta	6888,40 ***	6672,30 ***	7868,50 ***	8817,10 ***	8853,70 ***	9262,90 ***
Bambini frequentanti asili nido - Pro-utente - Differenza dalla media (media = 0,89195617)	7531,60 ***	6246,60 ***	6181,30 ***	6315,80 ***	6306,50 ***	6246,50 ***
Bambini frequentanti sezioni a tempo parziale - Pro-utente - Differenza dalla media (media = 0,20963344)	−1392,30 ***	−1280,60 ***	−1277,90 ***	−1402,90 ***	−1463,70 ***	−1486,10 ***
Bambini in asilo nido a a gestione esterna - Pro-utente - Differenza dalla media (media = 0,43016924)	−3167,00 ***	−2768,80 ***	−2658,50 ***	−2878,90 ***	−2884,00 ***	−2885,30 ***
Bambini che usufruiscono del servizio refezione - Pro-utente - Differenza dalla media (media = 0,76401950)	1343,00 ***	1054,10 ***	999,50 ***	646,00 **	646,80 **	659,80 **
Utenti lattanti - Pro-utente - Differenza dalla media (media = 0,14857594)	532,80	914,30	793,70	1443,10 **	1579,20 ***	1554,00 ***
Numero di educatori per utenti - Differenza dalla media (media = 0,14000000)		6527,90 ***	6261,20 ***	6103,30 ***	6119,30 ***	6113,40 ***
Superficie complessiva (gestione diretta e non) - Pro-utente - solo servizio di Asilo Nido - Differenza dalla media (media = 12,90592613)		58,20 ***	59,22 ***	59,56 ***	56,32 ***	55,81 ***
Livello delle locazioni immobiliari ad uso ufficio – Prezzo al mq (in euro) - Scostamento % dalla media (media = 4,49310900)		11,66 ***	12,27 ***	10,49 ***	9,61 ***	10,34 ***
Costo medio annuo per il personale interno ed esterno addetto ai servizi - Scostamento % dalla media (media = 32.486,73000000)		18,48 *	19,44 *	22,36 *	22,71 *	23,17 *
Cluster 7 -Sostenuto sviluppo economico e alto benessere, famiglie non numerose anziane, centro-nord			−936,00 *	−893,90 *	−924,30 *	−1301,30 **
Cluster 1, 2, 4 - Limitato sviluppo economico e basso benessere, centro-sud			−1308,70 **	−72,11	−163,90	−572,10
Cluster 5 - Sostenuto sviluppo economico e alto benessere, famiglie con numerosità media giovani, comuni di cintura, nord			−1434,90 ***	−1157,00 **	−1200,80 **	−1585,20 ***
Cluster 10 - Alto sviluppo economico e alto benessere, famiglie numerose giovani, alta incidenza popolazione straniera, comuni di cintura, centro nord			−1141,80 **	−1109,60 **	−1261,30 **	−1650,20 ***
Cluster 8 - Limitato sviluppo economico, famiglie non numerose anziane, alta percentuale di popolazione straniera, centro			−1400,60 ***	−1694,90 ***	−1609,10 ***	−1991,50 ***
Cluster 6 - Limitato sviluppo economico e alto benessere, famiglie non numerose anziane, zona montana, centro-nord			−944,40	−855,00	−799,60	−1148,10
Cluster 3 -Alto sviluppo economico e alto benessere, alto valore degli immobili, famiglie non numerose giovani, zona prevalentemente costiera, centro-nord			−1580,40 ***	−1647,60 ***	−1545,10 ***	−2018,30 ***
Cluster 9 - Alto benessere, famiglie non numerose anziane, zona appenninica e alpina, centro-nord			−1943,00 **	−1978,40 **	−1839,40 **	−2220,20 **
Regione - Piemonte				−1605,90 ***	−1421,90 ***	−1397,10 ***
Regione - Lombardia				−1524,20 ***	−1364,30 ***	−1382,60 ***
Regione - Veneto				−1179,30 ***	−1088,30 ***	−1098,60 ***
Regione - Liguria				−835,40	−676,80	−677,60
Regione - Toscana				−281,60	−366,90	−374,80
Regione - Umbria				−217,00	−201,20	−211,00
Regione - Marche				−641,80	−671,20	−680,70
Regione - Lazio				−288,40	−208,10	−99,02
Regione - Abruzzo				−1686,70 **	−1687,40 **	−1640,40 **
Regione - Molise				1370,50 *	1459,90 **	1516,80 **
Regione - Campania				−4154,70 ***	−3946,00 ***	−3939,20 ***
Regione - Puglia				−2735,90 ***	−2622,10 ***	−2639,30 ***
Regione - Basilicata				−3527,50 ***	−3528,50 ***	−3441,30 ***
Comuni con gestione associata in Unione di comuni/Comunità Montana					1819,50 ***	1813,50 ***
Comuni con gestione associata in Convenzione di comuni					−812,20 ***	−808,10 ***
M^{-1}						−236,00
M						$-3,8E-01$
M^2						$9,7E-06$
N. enti in regressione	838	838	838	838	838	838
R^2	0,34	0,44	0,44	0,47	0,49	0,49

Gli Standard Error sono robusti per l'eteroschedasticità, $*** = P-value < 0.01$, $** = P-value < 0.05$, $* = P-value < 0.10$

Tabella C.7: Analisi di sensitività relativa ai modelli di frontiera di costo - Asili nido

Denominazione variabile	**OLS modello di riferimento**		**QREG quantile** 50		**OLS modello con vindex**		**ML frontiera stocastica**	
Intercetta	8853,70	***	8059,50	***	8790,40	***	7392,00	***
Bambini frequentanti asili nido - Pro-utente - Differenza dalla media (media = 0,89195617)	6306,50	***	6602,10	***	6187,70	***	6290,20	***
Bambini frequentanti sezioni a tempo parziale - Pro-utente - Differenza dalla media (media = 0,20963344)	−1463,70	***	−1368,70	***	−1296,90	***	−1445,90	***
Bambini in asilo nido a a gestione esterna - Pro-utente - Differenza dalla media (media = 0,43016924)	−2884,00	***	−2804,80	***	−3071,90	***	−2917,80	***
Bambini che usufruiscono del servizio refezione - Pro-utente - Differenza dalla media (media = 0,76401950)	646,80	**	233,90		406,40	**	409,50	
Utenti lattanti - Pro-utente - Differenza dalla media (media = 0,14857594)	1579,20	***	1828,00	***	1202,50	***	1938,90	***
Numero di educatori per utenti - Differenza dalla media (media = 0,14000000)	6119,30	***	7146,50	***	6339,30	***	6101,00	***
Superficie complessiva (gestione diretta e non) - Pro-utente - solo servizio di Asilo Nido - Differenza dalla media (media = 12,90592613)	56,32	***	64,69	***	55,97	***	52,27	***
Livello delle locazioni immobiliari ad uso ufficio – Prezzo al mq (in euro) - Scostamento % dalla media (media = 4,49310900)	9,61	***	8,04	***	1,60		9,51	***
Costo medio annuo per il personale interno ed esterno addetto ai servizi - Scostamento % dalla media (media = 32.486,73000000)	22,71	*	22,53	**	20,52		21,96	**
Cluster 7 -Sostenuto sviluppo economico e alto benessere, famiglie non numerose anziane, centro-nord	−924,30	*	−1223,60	**	−1648,80	***	−972,00	**
Cluster 1, 2, 4 - Limitato sviluppo economico e basso benessere, centro-sud	−163,90		207,10		−1335,40	**	26,33	
Cluster 5 - Sostenuto sviluppo economico e alto benessere, famiglie con numerosità media giovani, comuni di cintura, nord	−1200,80	**	−1105,90	**	−1792,30	***	−1103,20	**
Cluster 10 - Alto sviluppo economico e alto benessere, famiglie numerose giovani, alta incidenza popolazione straniera, comuni di cintura, centro nord	−1261,30	**	−1178,20	**	−1707,80	***	−1174,70	***
Cluster 8 - Limitato sviluppo economico, famiglie non numerose anziane, alta percentuale di popolazione straniera, centro	−1609,10	***	−1430,40	**	−2096,80	***	−1570,30	***
Cluster 6 - Limitato sviluppo economico e alto benessere, famiglie non numerose anziane, zona montana, centro-nord	−799,60		−1009,30		−1613,20	***	−730,80	
Cluster 3 -Alto sviluppo economico e alto benessere, alto valore degli immobili, famiglie non numerose anziane, zona prevalentemente costiera, centro-nord	−1545,10	***	−1416,40	**	−989,50	***	−1483,90	***
Cluster 9 - Alto benessere, famiglie non numerose anziane, zona appenninica e alpina, centro-nord	−1839,40	**	−2496,10	***	−2211,80	***	−2066,50	***
Regione - Piemonte	−1421,90	***	−1496,40	***	−140,10		−1482,30	***
Regione - Lombardia	−1364,30	***	−1274,50	***	−323,00		−1467,70	***
Regione - Veneto	−1088,30	***	−1030,30	***	−150,00		−1191,60	***
Regione - Liguria	−676,80		−409,80		−132,70		−862,90	
Regione - Toscana	−366,90		−600,70	*	129,10		−437,30	
Regione - Umbria	−201,20		−75,71		59,58		−40,78	
Regione - Marche	−671,20		−622,70		330,00		−662,30	
Regione - Lazio	−208,10		−864,50	*	219,50		−695,40	
Regione - Abruzzo	−1687,40	**	−1910,00	***	−944,80	*	−1718,10	**
Regione - Molise	1459,90	**	1912,70		−441,30		1593,70	
Regione - Campania	−3946,00	***	−3196,20	***	−1622,40	***	−3908,20	***
Regione - Puglia	−2622,10	***	−3624,70	***	−886,20		−2943,90	***
Regione - Basilicata	−3528,50	***	−3441,30	***	−1358,30	**	−3502,10	**
Comuni con gestione associata in Unione di comuni/Comunità Montana	1819,50	***	2120,00	**	643,30		1752,50	***
Comuni con gestione associata in Convenzione di comuni	−812,20	***	−348,40		−433,40	***	−712,00	***
V Index					−73,73	***		
Likelihood-ratio $\sigma_u = 0$:							P-value (0,000)	
Lambda (σ_u/σ_v)							0,77	
N. enti in regressione	838,00		838,00		838,00		838,00	
R^2	0,49				0,81			

Gli Standard Error sono robusti per l'eteroschedasticità, $*** = P-value < 0.01$, $** = P-value < 0.05$, $* = P-value < 0.10$

Tabella C.8: Analisi di sensitività relativa alla specificazione del modello - Funzioni generali

Denominazione variabile	**Modello** 1		**Modello** 2		**Modello** 3		**Modello** 4 **di riferimento**	
Intercetta	260,00	***	218,70	***	218,10	***	222,70	***
Popolazione di anziani di 65 anni ed oltre - Procapite - Differenza dalla media	447,20	***	149,50	***	175,10	***	174,40	***
Totale immobili (Tutte le cat.(A,B,C,D,E)) - Procapite - Differenza dalla media	96,45	***	30,03	***	31,01	***	31,85	***
Addetti ATECO I - attività dei servizi di alloggio e di ristorazione - Procapite - Differenza dalla media	674,50	***	1003,60	***	1032,30	***	1009,80	***
Popolazione residente - Funzione inversa			58066,10	***	59161,50	***	59376,40	***
Superficie totale (Kmq) - Procapite - Differenza dalla media			1262,50	***	1164,90	***	1159,80	***
Rischio sismico alto			55,71	***	28,29	***	29,14	***
Costo medio del lavoro per addetto - Scostamento % dalla media			0,38	***	0,42	***	0,44	***
Spesa media per software e hardware - Scostamento % dalla media			0,04	***	0,04	***	0,04	***
Livello delle locazioni immobiliari ad uso ufficio - Scostamento % dalla media			0,13	***	0,12	**	0,11	**
Regione - Piemonte					−15,52	***	−14,26	***
Regione - Veneto					−9,15	**	−9,70	**
Regione - Liguria					18,25		18,94	
Regione - Emilia Romagna					−13,92	*	−15,46	*
Regione - Toscana					−2,19		−3,88	
Regione - Umbria					10,83		10,87	
Regione - Marche					−3,50		−4,61	
Regione - Lazio					26,06	***	22,76	**
Regione - Abruzzo					−2,21		−5,74	
Regione - Molise					8,48		4,88	
Regione - Campania					30,10	***	26,92	***
Regione - Puglia					5,36		0,10	
Regione - Basilicata					49,61	***	47,59	***
Regione - Calabria					41,89	***	38,84	***
Quota dei servizi esternalizzati a partecipate rispetto alla spesa corrente utilizzata per la stima dei fabbisogni standard - Differenza dalla media							79,16	***
Comuni con gestione associata - Altri Servizi Generali							−9,42	***
Comuni con gestione associata - Anagrafe							−4,70	
Comuni con gestione associata - Tributi							21,95	***
Comuni con gestione associata - Ufficio Tecnico							−2,75	
N. enti in regressione	2.673		2.673		2.673		2.673	
R^2	0,48		0,66		0,67		0,67	

Gli Standard Error sono robusti per l'eteroschedasticità, $*** = P-value < 0.01$, $** = P-value < 0.05$, $* = P-value < 0.10$

Tabella C.9: Analisi di sensitività relativa alla specificazione del modello - Polizia Locale

Denominazione variabile	**Modello** 1		**Modello** 2		**Modello** 3		**Modello** 4		**Modello** 5 **di riferimento**	
Intercetta	34,00	***	33,75	***	34,05	***	31,16	***	31,41	***
Popolazione - Nodo tra 60.000 e 1.000.000 abitanti	8,0E − 05	***	5,7E − 05	***	5,3E − 05	***	5,8E − 05	***	5,8E − 05	***
Mercati (numero giornate annue) - Procapite - Differenza dalla media	150,10	***	143,70	***	145,80	***	141,30	***	141,30	***
Stalli per la sosta a pagamento (numero) - Procapite - Differenza dalla media	107,20	***	89,00	***	85,76	***	78,54	***	75,32	***
Presenze turistiche (comunalizzate) - Procapite - Differenza dalla media	0,07	*	0,07	**	0,06	**	0,07	**	0,07	**
Numero di scuole - Procapite - Differenza dalla media	3441,00	***	3003,90	***	3036,00	***	2014,80	***	2144,80	***
Visitatori musei (numero) - Procapite - Differenza dalla media	0,17	**	0,20	***	0,21	***	0,17	**	0,18	**
Numero di pendolari giornalieri entranti al netto dei pendolari uscenti - Procapite - Differenza dalla media	4,43		8,46	*	7,96	*	9,40	**	8,78	**
Incidenti stradali rilevati - Procapite - Differenza dalla media	2886,40	***	2348,10	***	2014,70	***	2045,40	***	2099,20	***
Addetti manifestazioni, servizi di alloggio e ristorazione - Procapite - Differenza dalla media	149,80	***	108,90	***	108,00	***	145,10	***	144,40	***
Presenza servizio di polizia armato	1,43	**	1,65	**	1,46	**	2,06	***	2,26	***
Presenza servizio di polizia notturno	1,59	**	1,72	**	1,47	**	1,46	**	1,62	**
Densità abitativa (abitanti per Kmq) - Differenza dalla media			0,00	***	0,00	***	0,00	***	0,00	***
Lunghezza delle strade del comune (Km) - Procapite - Differenza dalla media			73,84	***	74,71	***	44,92	***	45,63	***
Comune litoraneo			11,72	***	10,80	***	6,77	***	6,69	***
Costo medio del lavoro per addetto - Scostamento % dalla media			0,08	***	0,08	***	0,09	***	0,09	***
Spesa media per l'uso del veicolo (assicurazioni e carburanti) - Scostamento % dalla media			0,02	***	0,02	***	0,01	**	0,01	**
Livello delle locazioni immobiliari ad uso ufficio – Prezzo al mq (in euro) - Scostamento % dalla media			0,04	***	0,04	***	0,04	***	0,04	***
Querele e denunce ricevute - Procapite - Differenza dalla media					529,80	***	425,90	***	424,40	***
Arresti, comunicazioni notizie di reato, sequestri penali, TSO eseguiti - Procapite - Differenza dalla media					765,40	***	513,40	***	508,90	***
Regione - Piemonte							2,90	***	2,95	***
Regione - Veneto							−5,35	***	−5,30	***
Regione - Liguria							4,28	**	4,05	*
Regione - Emilia Romagna							0,41		1,08	
Regione - Toscana							1,63		1,83	
Regione - Umbria							5,76	***	5,33	**
Regione - Marche							0,56		0,67	
Regione - Lazio							8,75	***	8,61	***
Regione - Abruzzo							7,76	***	7,42	***
Regione - Molise							2,93		2,50	
Regione - Campania							12,10	***	11,74	***
Regione - Puglia							5,39	***	4,99	***
Regione - Basilicata							11,54	***	11,11	***
Regione - Calabria							6,81	***	6,42	***
Comuni con gestione associata in Unione di comuni/Comunità montana									−3,65	***
Comuni con gestione associata in convenzione									−0,16	
N. enti in regressione	2.552		2.552		2.552		2.552		2.552	
R^2	0,32		0,36		0,37		0,42		0,42	

Gli Standard Error sono robusti per l'eteroschedasticità, $*** = P - value < 0.01$, $** = P - value < 0.05$, $* = P - value < 0.10$

Tabella C.10: Analisi di sensitività relativa alla specificazione del modello - Viabilità e territorio

Denominazione variabile	**Modello** 1		**Modello** 2		**Modello** 3		**Modello** 4 **di riferimento**	
Intercetta	122,00	***	121,30	***	122,10	***	121,20	***
Numero totale di veicoli - Procapite - Differenza dalla media	153,00	***	57,98	***	38,54	***	37,74	***
Totale Unità locali - Procapite - Differenza dalla media	−234,50	***	211,50	***	152,40	**	155,50	**
Presenze turistiche (comunalizzate) - Procapite - Differenza dalla media	262,90	***	159,40	***	159,60	***	158,40	***
Investimenti (Impegni) in conto capitale - Viabilità - Media deflazionata per il triennio 2010-2012 - Euro procapite - Scostamento % rispetto alla media	0,22	***	0,09	***	0,09	***	0,09	***
Stalli per la sosta a pagamento - Procapite - Differenza dalla media	163,90	**	203,70	***	235,00	***	239,80	***
Punti luce manutenuti - Procapite - Differenza dalla media	98,21	***	37,17	***	33,29	***	34,00	***
Popolazione residente - Funzione inversa			9112,50	***	9217,10	***	9099,70	***
Comune Litoraneo			12,18	**	10,74	*	10,72	*
Lunghezza delle strade del comune - Procapite - Differenza dalla media			134,10	*	206,20	**	212,30	**
Superficie totale (Kmq) - Procapite - Differenza dalla media			1164,50	***	1030,00	***	1021,60	***
Livello altimetrico del Municipio - Differenza dalla media			0,03	***	0,04	***	0,04	***
Costo medio del lavoro per addetto per la funzione Viabilità - Scostamento % dalla media			0,09	**	0,08	**	0,08	**
Regione - Piemonte					−1,92		−1,04	
Regione - Veneto					−3,14		−2,59	
Regione - Liguria					17,08	**	17,94	**
Regione - Emilia Romagna					18,69	***	18,64	***
Regione - Toscana					0,07		0,08	
Regione - Umbria					−1,37		−0,60	
Regione - Marche					8,03		8,60	
Regione - Lazio					−21,08	***	−20,49	***
Regione - Abruzzo					4,67		5,62	
Regione - Molise					−41,06	***	−40,39	***
Regione - Campania					−9,01	*	−8,39	*
Regione - Puglia					−22,40	***	−21,87	***
Regione - Basilicata					−40,57	***	−39,61	***
Regione - Calabria					19,51	*	20,44	*
Comuni con gestione associata in Unione di comuni/Comunità montana - Viabilità							11,27	*
Comuni con gestione associata in convenzione - Viabilità							−2,34	
Comuni con gestione associata in Unione di comuni/Comunità montana - Territorio							1,11	
Comuni con gestione associata in consorzio - Territorio							0,21	
Comuni con gestione associata in convenzione - Territorio							−2,64	
N. enti in regressione	2.101		2.101		2.101		2.101	
R^2	0,37		0,58		0,61		0,61	

Gli Standard Error sono robusti per l'eteroschedasticità, $*** = P - value < 0.01$, $** = P - value < 0.05$, $* = P - value < 0.10$

Tabella C.11: Analisi di sensitività relativa alla specificazione del modello - TPL

Denominazione variabile	**Modello** 1	**Modello** 2	**Modello** 3	**Modello** 4	**Modello** 5 **di riferimento**
Intercetta	13,42 ***	13,31 ***	14,52 ***	22,04 ***	22,26 ***
Presenza/assenza output TPL	12,23 ***	6,62 ***	6,62 ***	5,73 **	6,98 ***
Presenza/assenza servizio metro + tram	72,65 ***	60,26 ***	59,11 ***	59,41 ***	59,77 ***
Presenza/assenza servizio urbano navigazione e/o servizio con impianti a fune e/o servizio filoviario	72,81 ***	39,04 **	38,69 ***	35,95 ***	35,99 **
Comune Capoluogo di provincia		50,46 ***	52,49 ***	53,76 ***	53,11 ***
Alunni scuola secondaria di secondo grado e studenti universitari iscritti nella sede del corso di studio - Procapite - Differenza dalla media		59,09 **	69,14 ***	73,29 **	72,71 **
Presenze turistiche (comunalizzate) - Procapite - Differenza dalla media		24,91 ***	29,65 ***	26,58 ***	25,70 ***
Popolazione di anziani oltre 65 anni - Procapite - Differenza dalla media		86,45 ***	49,59 ***	63,76 **	57,33 *
Livello altimetrico del Municipio - Differenza dalla media			0,01 **	0,02 **	0,02 **
Prezzo medio comunale per benzina - Scostamento % dalla media			0,97 **	1,05 **	1,00 **
Regione - Piemonte				−13,07 ***	−11,75 **
Regione - Lombardia				−7,68 *	−7,52 *
Regione - Liguria				−0,32	−0,42
Regione - Emilia Romagna				−9,98 **	−9,31 **
Regione - Toscana				−8,08 *	−8,48 *
Regione - Umbria				−6,68	−7,33
Regione - Marche				−5,68	−5,73
Regione - Lazio				−1,06	−2,23
Regione - Abruzzo				−8,92	−10,11
Regione - Molise				−17,84 **	−18,07 **
Regione - Campania				−17,58 ***	−18,35 ***
Regione - Puglia				−4,07	−5,26
Regione - Basilicata				−4,40	−6,40
Regione - Calabria				9,75	8,69
Comuni con gestione associata in Unione di Comuni/Comunità montana - Trasporto pubblico locale					−18,97 ***
Comuni con gestione associata in consorzio - Trasporto pubblico locale					−4,65
Comuni con gestione associata in convenzione - Trasporto pubblico locale					−8,63 *
N. enti in regressione	399	399	399	399	399
R^2	0,35	0,55	0,57	0,57	0,57

Gli Standard Error sono robusti per l'eteroschedasticità, $*** = P - value < 0.01$, $** = P - value < 0.05$, $* = P - value < 0.10$

Tabella C.12: Analisi di sensitività relativa alla specificazione del modello - Settore sociale

Denominazione variabile	**Modello** 1	**Modello** 2	**Modello** 3	**Modello** 4	**Modello** 5 **di riferimento**
Intercetta	42,45 ***	47,79 ***	47,16 ***	66,59 ***	67,56 ***
Presenza di utenti nelle macro-aree di intervento e servizi sociali - Strutture	15,30 ***	10,78 ***	8,63 ***	4,03 ***	4,27 ***
Presenza complessiva delle tipologie di target	3,97 ***	2,61 ***	1,90 ***	1,27 ***	1,22 ***
Incidenza % della popolazione anziana (sopra i 65 anni) sul totale dellap opolazione residente - Differenza dalla media		0,99 ***	0,81 ***	1,38 ***	1,39 ***
Alunni disabili (scuola d'infanzia, scuola primaria, secondarie) - Procapite - Differenza dalla media		2043,00 ***	1472,30 ***	799,60 ***	790,90 ***
Reddito imponibile ai fini delle addizionali IRPEF - Scostamento % dalla media		0,68 ***	0,42 ***	0,37 ***	0,38 ***
Indice di deprivazione socio-economica a livello comunale (calcolato considerando la % di analfabeti, il livello di disoccupazione, la % di immobili in affitto, il numero di componenti per famiglia e l'incidenza dei redditi inferiori a 10.000 euro)		0,04 ***	−0,01 *	0,05 ***	0,05 ***
Livello delle locazioni immobiliari ad uso ufficio – Prezzo al mq (in euro) - Scostamento % dalla media			0,08 ***	0,07 ***	0,07 ***
Popolazione - Nodo tra 5.500 e 15.000 abitanti			2,1E − 03 ***	1,7E − 03 ***	1,6E − 03 ***
Popolazione - Nodo tra 15.000 e 500.000 abitanti			1,6E − 04 ***	1,7E − 04 ***	1,7E − 04 ***
Regione - Piemonte				−28,71 ***	−28,27 ***
Regione - Veneto				−0,16	−0,37
Regione - Liguria				−19,92 ***	−19,70 ***
Regione - Emilia Romagna				11,27 ***	10,83 ***
Regione - Toscana				−12,31 ***	−12,37 ***
Regione - Umbria				−27,94 ***	−27,62 ***
Regione - Marche				11,55 ***	11,21 ***
Regione - Lazio				−12,85 ***	−13,49 ***
Regione - Abruzzo				−19,87 ***	−20,77 ***
Regione - Molise				−31,27 ***	−31,32 ***
Regione - Campania				−34,95 ***	−35,78 ***
Regione - Puglia e Basilicata				−17,13 ***	−17,52 ***
Regione - Calabria				−31,04 ***	−31,19 ***
Gestione in forma associata - Accesso					−2,64
Gestione in forma associata - Presa in carico					3,36
Gestione in forma associata - Pronto intervento sociale					−1,48
Gestione in forma associata - Assistenza domiciliare					−0,50
Gestione in forma associata - Servizi di prossimità					−2,01
Gestione in forma associata - Altri servizi per la prima infanzia					−1,42
Gestione in forma associata - Centri diurni					5,82 ***
Gestione in forma associata - Comunità/ residenze a favore dei minori					−1,28
Gestione in forma associata - Interventi/ misure per facilitare inclusione e autonomia					−2,58
Gestione in forma associata - Misure di sostegno al reddito					−0,57
Gestione in forma associata - Servizio necroscopico					−5,70 ***
N. enti in regressione	3.127	3.127	3.127	3.127	3.127
R^2	0,11	0,21	0,28	0,39	0,39

Gli Standard Error sono robusti per l'eteroschedasticità, $*** = P - value < 0.01$, $** = P - value < 0.05$, $* = P - value < 0.10$

D L'ANALISI DEI CLUSTER E L'ANALISI DISCRIMINANTE

LA METODOLOGIA PER L'INDIVIDUAZIONE DEI GRUPPI OMOGENEI

Per suddividere i comuni in gruppi omogenei sulla base degli aspetti strutturali, è stata seguita una strategia di analisi che combina in sequenza due tecniche statistiche di tipo multivariato:

- un'analisi fattoriale del tipo *Analyse des données* e nella fattispecie l'Analisi in Componenti Principali;
- un procedimento di *Cluster Analysis*.

L'Analisi in Componenti Principali è una tecnica statistica che permette di ridurre il numero delle variabili originarie pur conservando gran parte dell'informazione iniziale. A tal fine vengono identificate nuove variabili, dette componenti principali, tra loro ortogonali (linearmente indipendenti, incorrelate).

Nel dettaglio, data una matrice dei dati riferiti a *n* individui e *k* variabili quantitative, si sintetizzano i dati nel senso di pervenire a una riduzione delle colonne della matrice dei dati X, definendo un numero *q (q<k)* di variabili artificiali (componenti principali).

La riduzione del numero delle variabili consente alle volte più agevoli sintesi interpretative. Dal punto di vista geometrico, la matrice dei dati $X_{n,k}$ è rappresentabile come n punti nello spazio R^k. Si tratta di proiettare gli n punti in un sottospazio R^q, individuato in modo tale che la nuvola degli n punti in R^k sia deformata il meno possibile.

Tecnicamente il metodo delle componenti principali costruisce un insieme di variabili (y_1 , y_2, ..., y_q), che siano combinazioni lineari delle variabili osservate x_1 ,x_2, ... x_k, e tali che: siano tra loro incorrelate e abbiano, ciascuna, varianza massima.

Le variabili prese in esame nell'Analisi in Componenti Principali sono quelle presenti nella banca dati utilizzata per il calcolo dei fabbisogni standard aggiornata all'annualità 2013. In generale, si è deciso di considerare tutte le principali variabili incluse nelle funzioni di spesa utilizzate per la stima dei fabbisogni standard attualmente vigenti. In particolare per l'individuazione dei gruppi omogenei relativi alla funzione di raccolta e smaltimento dei rifiuti solidi urbani si è partiti dalle variabili incluse nella stima della funzione di spesa riportata nella nota metodologica "*Determinazione dei fabbisogni standard per i comuni* - FC03U - *Servizio smaltimento rifiuti*". Invece, per l'individuazione dei gruppi omogenei relativi ai servizi della funzione di istruzione pubblica e ai servizi di asilo nido, considerando che questi servizi condividono le stesse determinanti della domanda e dell'offerta tipiche dei servizi sociali e dei servizi a domanda individuale in generale, si è proceduto ad un'unica operazione di clusterizzazione partendo dalle variabili della funzione di spesa riportata nella nota metodologica "*Determinazione dei fabbisogni standard per i comuni* - FC06A - *Servizi sociali*". Dal set di variabili sono state escluse quelle non aggiornabili al 2013.

Nell'applicazione dell'Analisi in Componenti Principali è stata scelta la soluzione migliore in termini di significatività statistica, economica e contestuale. Pertanto, sono state scelte le componenti principali che riescono a spiegare la maggior parte della varianza iniziale e che consentono, sulla base del criterio dell'interpretabilità, di rappresentare i diversi aspetti oggetto di studio.

La tecnica statistica della *Cluster Analysis*, applicata ai risultati dell'Analisi in Componenti Principali, permette di identificare gruppi omogenei di comuni (cluster); in tal modo è possibile raggruppare i comuni con caratteristiche simili.

Nella fase di *Cluster Analysis*, al fine di garantire la massima omogeneità dei comuni appartenenti a ciascun gruppo, vengono classificate solo le osservazioni che presentano caratteristiche strutturali simili rispetto a

quelle proprie di uno specifico gruppo omogeneo.

L'utilizzo combinato delle due tecniche è preferibile rispetto a un'applicazione diretta della *Cluster Analysis* poiché attraverso l'Analisi in Componenti Principali si ottiene sia una riduzione del numero di variabili su cui effettuare il procedimento di classificazione, sia la standardizzazione delle variabili utilizzate necessaria qualora siano espresse in unità di misura differenti. Inoltre variabili con varianze più ampie tendono ad avere maggior effetto sui risultati del procedimento di classificazione rispetto a quelle con varianze più piccole. In questo modo l'operazione di *clustering* risulta meno complessa e più precisa.

Nel procedimento di *clustering* adottato, l'omogeneità dei gruppi deve essere interpretata non tanto in rapporto alle caratteristiche delle singole variabili, quanto in funzione delle principali interrelazioni esistenti tra le variabili esaminate che concorrono a definire il profilo dei singoli gruppi.

Il procedimento di *Cluster Analysis* è stato implementato utilizzando l'algoritmo **k-means**, appartenente alla classe delle tecniche di cluster *non gerarchiche*.

I metodi non gerarchici sono caratterizzati da un procedimento che mira a ripartire direttamente le n unità in G grappoli (o gruppi), fornendo come prodotto finale una sola partizione delle n osservazioni. Ciò avviene attraverso una procedura iterativa che permette di ottenere, quale risultato finale, un'unica partizione (mentre nei metodi gerarchici si ottiene una gerarchia innestata di partizioni).

I metodi *non gerarchici* sono in generale più efficaci quando si cercano gruppi caratterizzati da una forte omogeneità interna, permettono di trovare soluzioni efficienti anche con grosse quantità di dati e godono della particolare proprietà di completezza. Al contrario le tecniche *gerarchiche* soffrono di una certa rigidità della soluzione dipendente da come i dati si dispongono e risentono anche della presenza di errori di misura.

I metodi *non gerarchici* permettono di effettuare un *clustering* esclusivo dove cioè un'unità può appartenere a un solo cluster. Con tale metodo si suppone di suddividere le unità in k gruppi (con k scelto a priori)[1] dove ogni gruppo è rappresentato da un "*centroide*". L'algoritmo assegna ciascuna unità al gruppo rappresentato dal *centroide* a esso più vicino (distanza Euclidea). A questo punto, per ogni cluster si calcola il baricentro degli elementi che esso contiene. Tale valore indicherà il nuovo *centroide* del cluster e si verificano le distanze delle varie unità con i vari *centroidi*, spostando eventualmente le unità da un gruppo a un altro. L'algoritmo itera fino a quando altri rappresentativi non cambiano o qualche condizione di arresto è verificata. Spesso, come regola d'arresto, si sfrutta il criterio dell'errore quadratico.

In sintesi l'algoritmo è costruito su quattro operazioni di base:

1. selezione dei k valori medi iniziali per i cluster;
2. calcolo della dissimilarità tra un oggetto e la media di un cluster;
3. allocazione di un oggetto nel cluster la cui media è più vicina all'oggetto;
4. ri-calcolo della media del cluster dagli oggetti allocati in esso in modo tale che la dissimilarità intra-cluster sia minimizzata. L'algoritmo termina quando i centri di massa convergono a una posizione stabile.

Si può dimostrare che il metodo converge in un numero finito di passi, ossia che, dopo un certo numero di iterazioni, i centri-cluster non si spostano più (coincidono con quelli dell'iterazione precedente).

Il numero di iterazioni necessario a raggiungere la convergenza dipende dai dati e dalla scelta dei centri-cluster iniziali.

Data la convergenza garantita in un numero finito di passi, teoricamente, si può terminare l'algoritmo quando i centri-cluster coincidono con quelli dell'iterazione precedente. Quando però si opera con un elevato numero di campioni, ciò può richiedere un numero molto alto di iterazioni. In tal caso, si impone come

1 Per individuare il numero ottimale di gruppi (k) è stata condotta un'ulteriore analisi utilizzando l'approccio delle Misture, dove si assume che i dati siano generati da una mistura di funzioni di probabilità differenti $f_j(x|\theta_j)$, ognuna delle quali rappresenta un cluster. Nell'ambito di questa tecnica il criterio del BIC (Bayesian Information Criterion) risulta essere uno stimatore consistente per scegliere il numero ideale di componenti (Keribin, 2000). Infine anche la numerosità all'interno di ciascun gruppo è risultata un elemento aggiuntivo per determinare il numero di gruppi.

condizione di terminazione che la distanza fra centri-cluster di iterazioni successive sia inferiore a una soglia prefissata ϵ.

L'ANALISI DISCRIMINANTE

Una volta suddivisi i comuni in gruppi omogenei è necessario determinare una regola di classificazione in grado di definire l'appartenenza di ciascun comune ai gruppi omogenei individuati nella fase di *Cluster Analysis*.

Al riguardo, è stata utilizzata l'analisi discriminante lineare di Fisher. Si tratta di una tecnica statistica multivariata utile per identificare le variabili che meglio discriminano i gruppi omogenei[2].
Nell'analisi discriminante lineare, per ogni gruppo omogeneo viene calcolata una funzione di classificazione come combinazione lineare delle variabili discriminanti.

La funzione di classificazione è definita nel seguente modo:

$$w_i = a_{i0} + a_{i1} vardis_1 + a_{i2} vardis_2 + ... + a_{im} vardis_m \tag{D.1}$$

dove:

w_i è il punteggio discriminante relativo al gruppo omogeneo *i*;

a_{i0} è l'intercetta;

a_{ij} sono i pesi discriminanti scelti in modo da rendere massima la separazione tra i gruppi;

$vardis_j$ è la j-esima variabile discriminante.

Sulla base dei punteggi discriminanti, ottenuti utilizzando tale funzione, viene determinata la probabilità di appartenenza ai gruppi omogenei. La probabilità di appartenenza al gruppo omogeneo *i* è calcolata nel seguente modo:

$$Prob_i = \frac{e^{\{w_i - Max[w_1, w_2, ..., w_n]\}}}{\sum_{k=1}^{n} e^{\{w_k - Max[w_1, w_2, ..., w_n]\}}} \tag{D.2}$$

dove *n* è il numero complessivo di gruppi omogenei.

In tal modo è possibile associare ogni singolo comune a uno o più gruppi omogenei definendo le relative probabilità di appartenenza.

L'INDIVIDUAZIONE DEI GRUPPI OMOGENEI DI COMUNI

La suddivisione dei comuni in gruppi omogenei è stata implementata utilizzando le informazioni di natura strutturale presenti nel set di variabili selezionato. Ciò ha permesso di caratterizzare i comuni in base ai diversi aspetti demografici, socio-economici e alla differente morfologia del territorio misurati dalle variabili incluse nelle funzioni di spesa vigenti per la stima del fabbisogno standard del servizio di smaltimento rifiuti e per i servizi sociali.

2 Le variabili discriminanti vengono selezionate con il metodo *stepwise* partendo da quelle utilizzate nell'Analisi in Componenti Principali.

In particolare l'informazione contenuta in variabili come la popolazione o la densità abitativa si è rivelata molto utile al fine di dividere i comuni più grandi e con molti abitanti (ivi incluse le grandi città come Roma, Milano, Napoli, Torino e Genova) dalle realtà più esigue.
Altre variabili come il livello altimetrico del municipio e le presenze turistiche hanno indotto ad una naturale suddivisione geografica. Inoltre, il raggruppamento dei comuni in relazione al livello di sviluppo economico è stata guidata in particolare da variabili come il reddito e il livello dell'occupazione femminile. Invece, i livello dei canoni di affitto degli uffici è stato utilizzato come indicatore di ricchezza del comune che in molti casi non risulta correlato con il reddito. Infine per alcune funzioni è stato necessario ricorrere a informazioni specifiche che rispecchiassero la tipologia di servizio analizzato, come la distanza dagli impianti nel caso del servizio di smaltimento rifiuti.

Il servizio smaltimento rifiuti

Le variabili prese in esame nell'Analisi in Componenti Principali sono quelle presenti nella banca dati utilizzata per il calcolo dei fabbisogni standard aggiornata all'annualità 2013. In generale, si è deciso di considerare tutte le principali variabili incluse nelle funzioni di spesa utilizzate per la stima dei fabbisogni standard attualmente vigenti. In particolare per l'individuazione dei gruppi omogenei relativi alla funzione di raccolta e smaltimento dei rifiuti solidi urbani si è partiti dalle variabili incluse nella stima della funzione di spesa riportata nella nota metodologica "*Determinazione dei fabbisogni standard per i comuni* - FC05B - *Servizio smaltimento rifiuti*".

Di seguito si riporta l'elenco e una breve descrizione delle variabili utilizzate in fase di *Cluster Analysis* e *Analisi discriminante* per l'individuazione dei gruppi omogenei.

Numero di famiglie e convivenze - Variabile che identifica il numero delle famiglie e delle convivenze (fonte ISTAT 2013). I valori sono espressi procapite rispetto alla popolazione residente nel comune al 31/12/2013.

Età media della popolazione residente - Variabile che quantifica l'età media della popolazione residente.

Numero di immobili residenziali - Variabile che quantifica il numero di immobili residenziali presenti sul territorio comunale per ciascun abitante residente. I valori sono espressi procapite rispetto alla popolazione residente nel comune al 31/12/2013.

Livello delle retribuzioni del settore privato (in euro) - Variabile che quantifica il livello monetario delle retribuzioni del settore privato.

Reddito imponibile ai fini delle addizionali IRPEF - Variabile che quantifica il reddito medio imponibile ai fini delle addizionali IRPEF 2013 (fonte MEF).

Totale addetti Asia - Variabile che quantifica il numero di addetti (fonte ASIA) presenti sul territorio comunale per ciascun abitante residente. I valori sono espressi procapite rispetto alla popolazione residente nel comune al 31/12/2013.

Presenze turistiche in alberghi e strutture complementari - Variabile che quantifica il numero di turisti presenti sul territorio comunale per ciascun abitante residente. I valori sono espressi procapite rispetto alla popolazione residente nel comune al 31/12/2013.

Numero di unità locali Asia che svolgono attività di servizi di alloggio e di ristorazione - Variabile che quantifica il numero di unità locali che svolgono attività dei servizi di alloggio e di ristorazione (fonte ISTAT 2013). I valori sono espressi procapite rispetto alla popolazione residente nel comune al 31/12/2013.

Livello delle locazioni immobiliari ad uso ufficio - Prezzo al mq (in euro) - Variabile che quantifica il livello degli affitti (al metro-quadro) dei locali adibiti ad uffici (fonte Agenzia delle Entrate). Tale variabile contribuisce ad identificare il livello di ricchezza di un comune.

Comune litoraneo - Variabile dummy che identifica i comuni litoranei (fonte ISTAT 2013).

Popolazione residente - Variabile che identifica la popolazione residente nel comune al 31/12/2013.

Densità abitativa (abitanti per Kmq) - Variabile che quantifica il numero di abitanti per Km-quadrato di superficie comunale.

Livello di scolarizzazione - Percentuale di diplomati e laureati rispetto alla popolazione residente nel comune al 31/12/2013.

Distanza in Km comune - impianto (media pesata) - Ponderata con tonnellate - Variabile che quantifica la distanza in Km dal centro del comune all'impianto di smaltimento ponderata con le tonnellate di rifiuti smaltiti.

Numero di alunni che fruiscono del servizio mensa nelle scuole d'infanzia, primarie e secondarie di primo grado (statali, comunali e private) - Variabile che quantifica il numero di alunni della scuola che fruiscono del servizio di mensa – infanzia, primaria e secondaria di primo grado (statali, comunali e private), fonte MIUR. I valori sono espressi procapite rispetto alla popolazione residente nel comune al 31/12/2013.

L'*Analisi in componenti principali* ha permesso di individuare 8 fattori che spiegano complessivamente l'80, 3% della varianza iniziale.

Tabella D.1: Analisi fattoriale - Smaltimento rifiuti

Descrizione variabile	Fattore							
	1	2	3	4	5	6	7	8
Numero di famiglie e convivenze	**93**							
Età media della popolazione residente	**85**							
Numero di immobili residenziali	**76**		37					
Livello delle retribuzioni del settore privato (in euro)		**88**						
Reddito imponibile ai fini delle addizionali IRPEF		**80**				42		
Totale addetti Asia	-29	**66**	33					
Presenze turistiche in alberghi e strutture complementari			**85**					
Numero di unità locali Asia che svolgono attività di servizi di alloggio e di ristorazione	**41**		**76**					
Livello delle locazioni immobiliari ad uso ufficio - Prezzo al mq (in euro)		33		**77**				
Comune litoraneo		-31		**77**				
Popolazione residente					**88**			
Densità abitativa (abitanti per Kmq)	-23				**66**			
Livello di scolarizzazione						**95**		
Distanza in Km comune - impianto (media pesata) - Ponderata con tonnellate							**97**	
Numero di alunni che fruiscono del servizio mensa nelle scuole d'infanzia, primarie e secondarie di primo grado (statali, comunali e private)								**96**

Alla fine della procedura sono stati individuati 15 gruppi omogenei brevemente descritti nella Tabella D.2 e nei cartogrammi che seguono. Da ultimo la Tabella D.3 riporta i pesi delle funzioni discriminanti.

Tabella D.2: Descrizione cluster - Smaltimento rifiuti

Descrizione	N. di comuni
Cluster 1: Alta densità abitativa, vicino agli impianti di smaltimento, nord di cintura Comuni ricchi caratterizzati da popolazione di media numerosità e medio-alta densità abitativa. I livelli di reddito e di numero di addetti procapite sono sostenuti mentre la distanza dagli impianti di smaltimento rifiuti è particolarmente contenuta. La localizzazione prevalente è nelle regioni settentrionali.	702
Cluster 2: Bassa densità abitativa, alta età media, alto livello di scolarizzazione, centro-nord Comuni non molto ricchi caratterizzati da popolazione di bassa numerosità, bassa densità abitativa, con rilevante età media e nuclei abitativi piuttosto numerosi. Il livello di scolarizzazione, dato dalla percentuale di diplomati e laureati, è consistente, la distanza dagli impianti di smaltimento rifiuti è contenuta e la localizzazione prevalente è nelle regioni centro-settentrionali.	524
Cluster 3: Medio-bassa densità abitativa, alto livello di scolarizzazione, vicino agli impianti di smaltimento, centro-sud Comuni non particolarmente ricchi caratterizzati da popolazione di medio-bassa numerosità, bassa densità abitativa e nuclei abitativi non molto numerosi. Il livello di scolarizzazione, dato dalla percentuale di diplomati e laureati, è particolarmente consistente mentre i livelli dei redditi, delle retribuzioni e degli immobili procapite sono moderati. La distanza dagli impianti di smaltimento rifiuti è contenuta e la localizzazione prevalente è nelle regioni centro-meridionali.	586
Cluster 4: Medio-alta densità abitativa, popolazione giovane con basso livello di scolarizzazione, nord Comuni caratterizzati da popolazione di medio-bassa numerosità, medio-alta densità abitativa, nuclei abitativi non molto numerosi e bassa età media. Il livello di scolarizzazione, dato dalla percentuale di diplomati e laureati, ed il numero di immobili procapite sono al di sotto della media nazionale mentre i livelli dei redditi, delle retribuzioni e degli addetti procapite sono consistenti. La localizzazione prevalente è nelle regioni settentrionali.	528
Cluster 5: A vocazione turistica, bassa densità abitativa, popolazione con alta età media e poco scolarizzata, centro appenninico e arco alpino nord-occidentale Comuni caratterizzati da popolazione di scarsa numerosità, densità abitativa notevolmente bassa, nuclei abitativi molto numerosi ed elevata età media. Il livello di scolarizzazione, dato dalla percentuale di diplomati e laureati, è al di sotto della media nazionale mentre il numero di immobili e di presenze turistiche procapite è consistente. La distanza dagli impianti di smaltimento rifiuti è sostenuta e la localizzazione prevalente è nelle regioni interne centrali e lungo l'arco alpino nord-occidentale.	154
Cluster 6: Medio-bassa densità abitativa, alta presenza di servizi di ristorazione scolastica, centro-nord Comuni caratterizzati da popolazione di bassa numerosità e bassa densità abitativa. La concentrazione di mense scolastiche è elevata e la localizzazione prevalente è nelle regioni centro-settentrionali.	522
Cluster 7: Bassa densità abitativa, scarsa scolarizzazione, lontano dagli impianti di smaltimento, centro-sud Comuni a basso livello di ricchezza caratterizzati da popolazione di numerosità e densità abitativa molto bassa. Il livello di scolarizzazione, dato dalla percentuale di diplomati e laureati, è al di sotto della media nazionale e la distanza dagli impianti di smaltimento rifiuti è sostenuta. I livelli dei redditi, delle retribuzioni e degli addetti procapite sono particolarmente contenuti e la localizzazione prevalente è nelle regioni centrali e meridionali.	500
Cluster 8: Altissima densità abitativa, popolazione giovane con basso livello di scolarizzazione, hinterland Napoli e Milano Comuni caratterizzati da popolazione di elevata numerosità, densità abitativa particolarmente rilevante, nuclei abitativi non molto numerosi e bassa età media. La concentrazione di mense scolastiche è considerevole. Il livello di scolarizzazione, dato dalla percentuale di diplomati e laureati, è al di sotto della media nazionale e la distanza dagli impianti di smaltimento rifiuti è contenuta. I livelli dei redditi, delle retribuzioni e degli addetti procapite sono poco rilevanti e la localizzazione prevalente è nella regione Campania.	51
Cluster 9: Alta vocazione turistica, bassa densità abitativa, elevato valore degli immobili, sparsi sul territorio nazionale Comuni particolarmente ricchi caratterizzati da popolazione di bassa numerosità e densità abitativa, nuclei abitativi ed età media consistenti. Il livello di scolarizzazione, dato dalla percentuale di diplomati e laureati, è ragguardevole come anche la distanza dagli impianti di smaltimento rifiuti. Il livello di presenza turistica è massivo e la localizzazione prevalente è lungo l'arco alpino.	86
Cluster 10: Medio-bassa densità abitativa, elevata distanza dagli impianti di smaltimento, prevalentemente centro-nord Comuni caratterizzati da popolazione di bassa numerosità e densità abitativa. La distanza dagli impianti di smaltimento rifiuti è particolarmente significativa e la localizzazione prevalente è nelle regioni centrali e settentrionali.	560
Cluster 11: Bassa densità abitativa, alta età media, nuclei familiari numerosi, distanti dagli impianti di smaltimento, sparsi sul territorio nazionale Comuni caratterizzati da popolazione di numerosità esigua e scarsa densità abitativa, nuclei abitativi molto numerosi ed elevata età media. Il livello di scolarizzazione, dato dalla percentuale di diplomati e laureati, è al di sotto della media nazionale e la distanza dagli impianti di smaltimento rifiuti è sostenuta. La localizzazione prevalente è nelle regioni centrali e settentrionali.	527
Cluster 12: Medio-alta densità abitativa, popolazione giovane con basso livello di scolarizzazione, sud Comuni non molto ricchi caratterizzati da popolazione di media numerosità e densità abitativa, nuclei abitativi non molto numerosi e bassa età media. Il livello di scolarizzazione, dato dalla percentuale di diplomati e laureati, è al di sotto della media nazionale. I livelli dei redditi, delle retribuzioni e degli addetti procapite sono poco rilevanti e la localizzazione prevalente è nelle regioni meridionali.	448
Cluster 13: A vocazione turistica, alta densità abitativa, elevato valore degli immobili, zone litoranee e isole Comuni molto ricchi caratterizzati da popolazione di medio-alta numerosità e densità abitativa. I livelli dei redditi, delle retribuzioni e degli addetti procapite sono poco rilevanti e la distanza dagli impianti di smaltimento rifiuti è abbastanza sostenuta. Il livello di presenze turistiche è rimarchevole e la localizzazione prevalente è lungo le zone litoranee di tutto il territorio nazionale.	420
Cluster 14: Altissima densità abitativa con prevalenza delle grandi città, alti livelli di reddito e scolarizzazione, alto valore degli immobili, sparsi sul territorio nazionale Comuni molto ricchi caratterizzati da popolazione di elevata numerosità e densità abitativa. Il livello di scolarizzazione, dato dalla percentuale di diplomati e laureati, è particolarmente rilevante. I livelli dei redditi, delle retribuzioni e degli addetti procapite sono rimarchevoli, la distanza dagli impianti di smaltimento rifiuti è contenuta e la localizzazione è sparsa sul territorio nazionale.	123
Cluster 15: Media densità abitativa, centro-nord Comuni caratterizzati da popolazione di medio-bassa numerosità e densità abitativa. Il livello di scolarizzazione, dato dalla percentuale di diplomati e laureati, è al di sotto della media nazionale. La distanza dagli impianti di smaltimento rifiuti è particolarmente contenuta e la localizzazione prevalente è nelle regioni centro-settentrionali.	969
Totale	6.700

Figura D.1: Rappresentazione grafica cluster - Smaltimento rifiuti

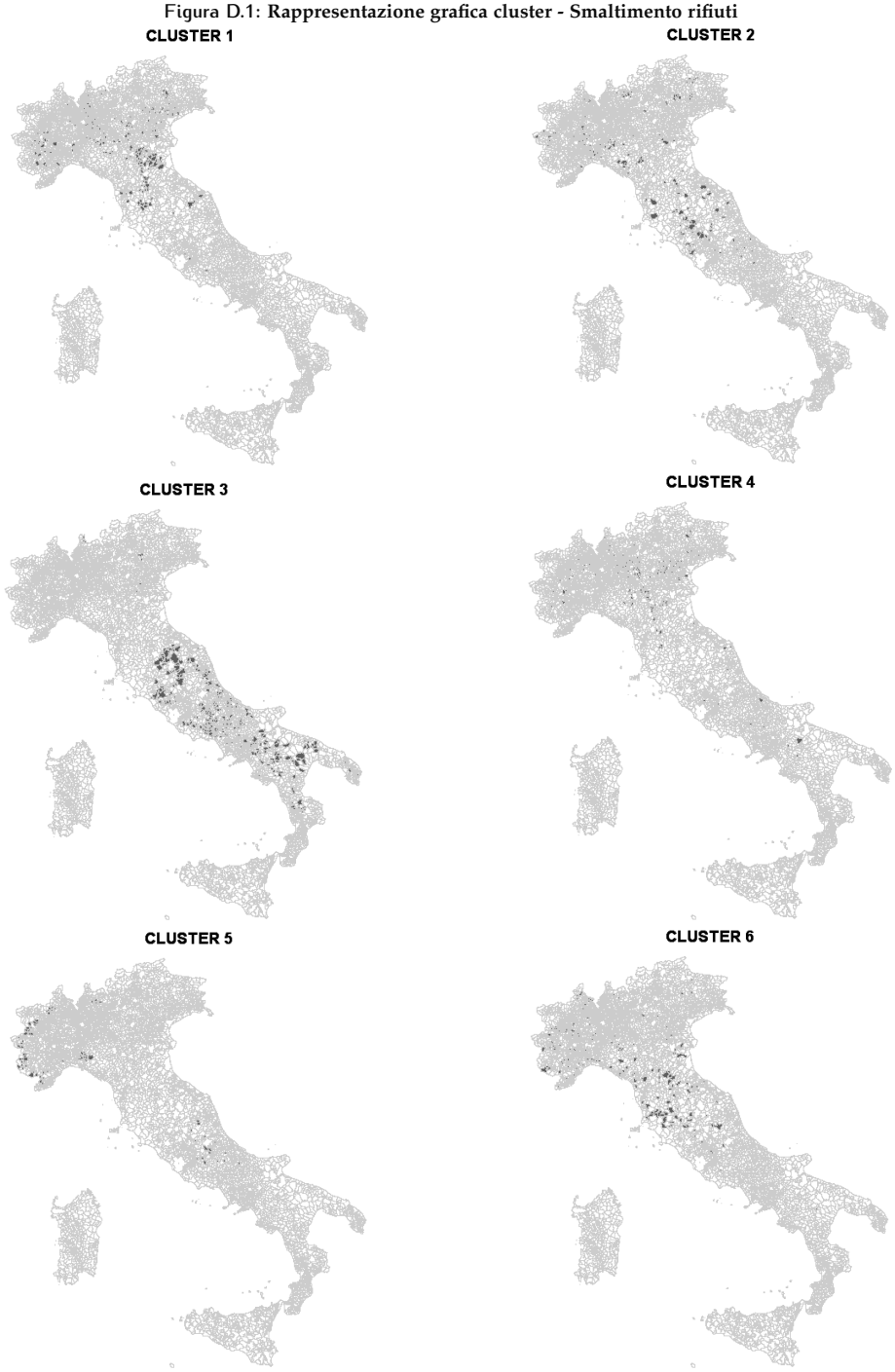

CLUSTER 7
CLUSTER 8
CLUSTER 9
CLUSTER 10
CLUSTER 11
CLUSTER 12

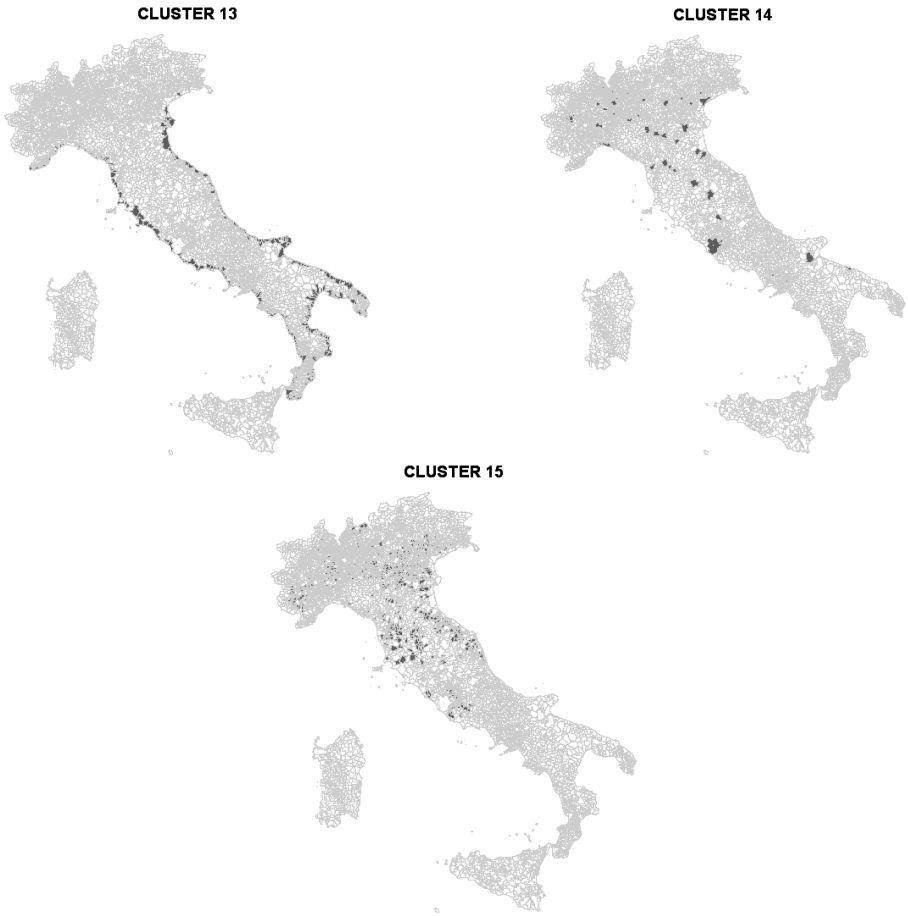
CLUSTER 13
CLUSTER 14
CLUSTER 15

Tabella D.3: Tabella pesi delle funzioni discriminanti - Smaltimento rifiuti

NOME VARIABILE	CLUSTER 1	CLUSTER 2	CLUSTER 3	CLUSTER 4	CLUSTER 5	CLUSTER 6	CLUSTER 7	CLUSTER 8	CLUSTER 9	CLUSTER 10	CLUSTER 11	CLUSTER 12	CLUSTER 13	CLUSTER 14	CLUSTER 15
Intercetta	−617,90142990	−617,05533984	−538,25551118	−593,98758766	−693,72707566	−603,92831939	−548,94644334	−523,98396491	−631,85806288	−603,01521783	−625,56479632	−489,88213279	−641,05468664	−668,54404815	−576,48027975
Numero di famiglie e convivenze	124,10956164	147,94116694	99,81686083	117,11483726	223,63312997	133,80572761	131,91247659	90,71069069	104,25909984	122,65295743	171,28174765	91,06825194	124,52562566	144,00564902	110,61931093
Età media della popolazione residente	8,10616964	8,51627078	8,12926605	7,69307193	8,92234844	8,48970542	8,40017011	7,78726301	8,12371506	8,23954367	8,72494512	7,82246975	8,01246651	8,43449403	8,11951742
Numero di immobili residenziali	−3,06749179	−2,65160085	−3,27252659	−3,06606240	8,83870182	−2,84320175	−2,79912713	−0,76764071	1,92930495	−3,30390864	−0,78674797	−2,95516138	0,77746962	−2,41962041	−3,12897041
Livello delle retribuzioni del settore privato (in euro)	0,02421653	0,02338858	0,02221660	0,02449152	0,02357270	0,02338639	0,02208763	0,02073130	0,02285622	0,02363435	0,02351802	0,02162086	0,02274113	0,02455745	0,02360248
Reddito imponibile ai fini delle addizionali IRPEF	−0,00400763	−0,00430169	−0,00489276	−0,00430062	−0,00432743	−0,00433828	−0,00515466	−0,00467653	−0,00414516	−0,00420924	−0,00452660	−0,00481025	−0,00473000	−0,00437266	−0,00434826
Totale addetti Asia	6,67330831	−5,13446061	−3,30042573	27,60625786	−5,65874360	−4,05068696	−6,82045965	−1,97020503	−1,42778671	4,35220187	−3,50081198	−0,73885051	2,66376313	6,29706505	5,48386778
Presenze turistiche in alberghi e strutture complementari	−0,24139889	−0,22573311	−0,21889415	−0,25262133	−0,23653036	−0,23472182	−0,22766751	−0,21808957	0,47714299	−0,23720670	−0,24195552	−0,21625719	−0,32991845	−0,24852713	−0,23822544
Numero di unità locali Asia che svolgono attività di servizi di alloggio e di ristorazione	−707,32553713	−685,44810727	−601,85178852	−752,12793286	−558,85287966	−617,13533451	−642,78295723	−507,09656617	290,83091051	−675,17299028	−665,76856133	−593,10880647	−747,73063485	−707,78699065	−669,77082170
Livello delle locazioni immobiliari ad uso ufficio - Prezzo al mq (in euro)	1,87736992	1,48136803	1,42437899	2,04928444	1,57255619	1,57826446	1,35045391	1,06301307	1,24612856	1,64183968	1,81849502	1,53896191	3,13293136	1,95130492	1,92283532
Comune litoraneo	26,07448354	25,00869591	22,18643350	27,76728254	30,82401971	24,70304125	22,39081190	43,32565746	43,97514655	23,96019422	26,93422163	23,19463132	192,35028551	25,12935873	25,94074105
Popolazione residente	0,00007358	0,00005181	0,00006470	0,00004994	0,00010199	0,00006653	0,00007625	0,00029037	0,00007162	0,00006965	0,00007390	0,00009198	−0,00006866	0,00033262	0,00006089
Densità abitativa (abitanti per Kmq)	−0,00039182	−0,00160702	−0,00081392	−0,00077951	0,00081105	−0,00179087	−0,00060590	0,02508109	−0,00021644	−0,00142572	−0,00063242	0,00029236	0,00089212	0,01085124	−0,00154273
Livello di scolarizzazione	2,91428150	3,14586775	3,25177325	2,56533777	2,57500851	2,78819780	2,90039235	2,38781559	2,80212708	2,83860477	2,59658254	2,69944141	2,90379429	2,84993522	2,69902611
Distanza in Km comune - impianto (media pesata) - Ponderata con tonnellate	0,20790662	0,19119686	0,17651479	0,25330999	0,20577352	0,20264670	0,23548260	0,21614656	0,20783034	0,38786277	0,22698149	0,19517470	0,19884488	0,23848686	0,19132055
Numero di alunni che fruiscono del servizio mensa nelle scuole d'infanzia, primarie e secondarie di primo grado (statali, comunali e private)	138,46013669	95,48152406	102,69824230	85,94365748	118,90641360	210,78754649	162,38543033	89,61571880	93,57379498	117,01344713	104,33575475	107,04923350	109,88845088	136,27360718	108,95717679

Le funzioni di Istruzione pubblica e servizio Asili nido

Le variabili prese in esame nell'Analisi in Componenti Principali sono quelle presenti nella banca dati utilizzata per il calcolo dei fabbisogni standard aggiornata all'annualità 2013. In generale, si è deciso di considerare tutte le principali variabili incluse nelle funzioni di spesa utilizzate per la stima dei fabbisogni standard attualmente vigenti. In particolare, per l'individuazione dei gruppi omogenei relativi ai servizi della funzione di istruzione pubblica e ai servizi di asilo nido, considerando che questi servizi condividono le stesse determinati della domanda e dell'offerta tipiche dei servizi sociali e dei servizi a domanda individuale in generale, si è proceduto ad un'unica operazione di clusterizzazione partendo dalle variabili della funzione di spesa riportata nella nota metodologica "*Determinazione dei fabbisogni standard per i comuni* - FC06A - *Servizi sociali*". Dal set di variabili sono state escluse quelle non aggiornabili al 2013.

Di seguito si riporta l'elenco e una breve descrizione delle variabili utilizzate in fase di *Cluster Analysis* e *Analisi discriminante* per l'individuazione dei gruppi omogenei.

Livello delle retribuzioni del settore privato (in euro) - Variabile che quantifica il livello monetario delle retribuzioni del settore privato.

Reddito imponibile ai fini delle addizionali IRPEF - Variabile che quantifica il reddito medio imponibile ai fini delle addizionali IRPEF 2013 (fonte MEF).

Occupazione femminile - Variabile che identifica l'incidenza percentuale dell'occupazione femminile sul totale della popolazione attiva.

Speranza di vita senza limitazioni nelle attività quotidiane a 65 anni - Variabile che quantifica la speranza di vita senza limitazioni nelle attività quotidiane a 65 anni.

Incidenza % della popolazione anziana (sopra i 65 anni) sul totale della popolazione residente - Variabile che quantifica l'incidenza percentuale della popolazione anziana (sopra i 65 anni) sul totale della popolazione residente.

Numerosità media del nucleo familiare - Variabile che identifica il numero medio di componenti per famiglia.

Numero di pendolari giornalieri entranti al netto dei pendolari uscenti - Variabile che quantifica il pendolarismo calcolato come differenza tra pendolari entranti e pendolari uscenti.

Popolazione residente - Variabile che identifica la popolazione residente nel comune al 31/12/2013.

Livello delle locazioni immobiliari ad uso ufficio - Prezzo al mq (in euro) - Variabile che quantifica il livello degli affitti (al metro-quadro) dei locali adibiti ad uffici (fonte Agenzia delle Entrate). Tale variabile contribuisce ad identificare il livello di ricchezza di un comune.

Livello altimetrico del municipio - Variabile che misura il valore altimetrico del comune (fonte Istat). A seconda del livello altimetrico il comune può appartenere ad una delle seguenti classificazioni: *montagna*; *collina*; *pianura*. La zona di montagna si caratterizza per la presenza di masse rilevate alte più di 600 metri nell'Italia settentrionale e più di 700 metri in quella centro-meridionale e insulare. La zona collinare presenta invece masse rilevate di altitudine inferiore alle due soglie sopra citate mentre la pianura è in generale caratterizzata dalla assenza di masse rilevate. Le aree che ricadono all'interno delle zone altimetriche montagna e collina sono ulteriormente ripartite tra:*montagna interna e montagna litoranea* e *collina interna e collina litoranea*. Questa ulteriore suddivisione è stata introdotta per tener conto dell'influenza del mare sul clima delle zone costiere.

Incidenza % della popolazione straniera residente nel comune sul totale della popolazione residente - Variabile che identifica la popolazione straniera residente nel comune al 31 Dicembre 2013. I valori sono espressi procapite rispetto alla popolazione residente nel comune al 31/12/2013.

L'ANALISI DEI CLUSTER E L'ANALISI DISCRIMINANTE

L'*Analisi in componenti principali* ha permesso di individuare 6 fattori che spiegano complessivamente l'88, 6% della varianza iniziale.

Tabella D.4: Analisi fattoriale -Istruzione pubblica e Asili nido

Descrizione variabile	Fattore					
	1	2	3	4	5	6
Livello delle retribuzioni del settore privato (in euro)	**90**					
Reddito imponibile ai fini delle addizionali IRPEF	**84**			21		
Occupazione femminile	**83**					
Speranza di vita senza limitazioni nelle attività quotidiane a 65 anni	**79**	27				23
Incidenza % della popolazione anziana (sopra i 65 anni) sul totale della popolazione residente		**95**				
Numerosità media del nucleo familiare		**-86**			-27	
Numero di pendolari giornalieri entranti al netto dei pendolari uscenti			**95**			
Popolazione residente			**95**			
Livello delle locazioni immobiliari ad uso ufficio - Prezzo al mq (in euro)				**97**		
Livello altimetrico del municipio		31			**91**	
Incidenza % della popolazione straniera residente nel comune sul totale della popolazione residente	28					**93**

Alla fine della procedura sono stati individuati 11 gruppi omogenei brevemente descritti nella Tabella D.5 e nei cartogrammi che seguono. Da ultimo la Tabella D.6 riporta i pesi delle funzioni discriminanti.

Tabella D.5: Descrizione cluster - Istruzione pubblica e Asili nido

Descrizione	N. di comuni
Cluster 1: Limitato sviluppo economico e basso benessere, famiglie numerose giovani, zona costiera, centro-sud Comuni caratterizzati da popolazione di medio-alta numerosità, con bassa incidenza della popolazione straniera e della popolazione anziana oltre i 65 anni. Per quest'ultima la speranza di vita senza subire limitazioni nelle attività quotidiane per problemi di salute è moderata. Il numero di componenti per famiglia è sensibilmente al di sopra della media nazionale. Il peso dell'occupazione femminile sulla popolazione attiva è poco rilevante mentre il pendolarismo in uscita è rimarchevole. I livelli del reddito e delle retribuzioni sono contenuti e la localizzazione prevalente è nelle regioni meridionali.	700
Cluster 2: Limitato sviluppo economico e basso benessere, famiglie non numerose anziane, collina, centro-sud Comuni non molto ricchi caratterizzati da popolazione di bassa numerosità, con bassa incidenza della popolazione straniera ed elevata incidenza della popolazione anziana oltre i 65 anni. Per quest'ultima la speranza di vita senza subire limitazioni nelle attività quotidiane per problemi di salute è moderata. Il numero di componenti per famiglia è al di sotto della media nazionale. Il peso dell'occupazione femminile sulla popolazione attiva è poco rilevante. I livelli del reddito e delle retribuzioni sono contenuti e la localizzazione prevalente è nelle regioni meridionali.	551
Cluster 4: Limitato sviluppo economico e basso benessere, famiglie numerose giovani, zona appenninica, centro-sud Comuni non molto ricchi caratterizzati da popolazione di bassa numerosità, con bassa incidenza della popolazione straniera e della popolazione anziana oltre i 65 anni. Per quest'ultima la speranza di vita senza subire limitazioni nelle attività quotidiane per problemi di salute è moderata. Il numero di componenti per famiglia è leggermente al di sopra della media nazionale. Il peso dell'occupazione femminile sulla popolazione attiva è poco rilevante. I livelli del reddito e delle retribuzioni sono contenuti e la localizzazione prevalente è nelle zone montane delle regioni centrali e meridionali.	607
Cluster 3: Alto sviluppo economico e alto benessere, alto valore degli immobili, famiglie non numerose anziane, zona prevalentemente costiera, centro-nord Comuni particolarmente ricchi caratterizzati da popolazione di medio-alta numerosità, con elevata incidenza della popolazione straniera e della popolazione anziana oltre i 65 anni. Per quest'ultima la speranza di vita senza subire limitazioni nelle attività quotidiane per problemi di salute è ampia. Il numero di componenti per famiglia è al di sotto della media nazionale. Il peso dell'occupazione femminile sulla popolazione attiva è consistente. Il livello del reddito è sostenuto e la localizzazione prevalente è lungo le zone litoranee centrali.	255
Cluster 5: Sostenuto sviluppo economico e alto benessere, famiglie con numerosità media giovani, comuni di cintura, nord Comuni caratterizzati da popolazione di media numerosità, con bassa incidenza della popolazione anziana oltre i 65 anni. Per quest'ultima la speranza di vita senza subire limitazioni nelle attività quotidiane per problemi di salute è ampia. Il numero di componenti per famiglia è leggermente al di sopra della media nazionale. Il peso dell'occupazione femminile sulla popolazione attiva è particolarmente consistente così come il pendolarismo in uscita. I livelli del reddito e delle retribuzioni sono elevati e la localizzazione prevalente è nelle regioni settentrionali.	1.085
Cluster 6: Limitato sviluppo economico e alto benessere, famiglie non numerose anziane, zona montana, centro-nord Comuni non molto ricchi caratterizzati da popolazione di esigua numerosità, con bassa incidenza della popolazione straniera e ragguardevole incidenza della popolazione anziana oltre i 65 anni. Per quest'ultima la speranza di vita senza subire limitazioni nelle attività quotidiane per problemi di salute è ampia. Il numero di componenti per famiglia è sensibilmente al di sotto della media nazionale. Il livello del reddito è contenuto e la localizzazione prevalente è nelle zone montane delle regioni nord-occidentali.	320
Cluster 7: Sostenuto sviluppo economico e alto benessere, famiglie non numerose anziane, centro-nord Comuni non molto ricchi caratterizzati da popolazione di medio-bassa numerosità, con elevata incidenza della popolazione anziana oltre i 65 anni. Per quest'ultima la speranza di vita senza subire limitazioni nelle attività quotidiane per problemi di salute è ampia. Il numero di componenti per famiglia è al di sotto della media nazionale. Il peso dell'occupazione femminile sulla popolazione attiva è consistente. I livelli del reddito e delle retribuzioni sono considerevoli e la localizzazione prevalente è nelle regioni centro-settentrionali.	1.169
Cluster 8: Limitato sviluppo economico, famiglie non numerose anziane, alta percentuale di popolazione straniera, centro Comuni caratterizzati da popolazione di medio-bassa numerosità, con elevata incidenza della popolazione straniera e della popolazione anziana oltre i 65 anni. Il numero di componenti per famiglia è al di sotto della media nazionale. I livelli del reddito e delle retribuzioni sono contenuti e la localizzazione prevalente è nelle regioni centrali.	639
Cluster 9: Alto benessere, famiglie non numerose anziane, zona appenninica e alpina, centro-nord Comuni caratterizzati da popolazione di bassa numerosità, con bassa incidenza della popolazione straniera ed elevata incidenza della popolazione anziana oltre i 65 anni. Per quest'ultima la speranza di vita senza subire limitazioni nelle attività quotidiane per problemi di salute è ampia. Il numero di componenti per famiglia è al di sotto della media nazionale. Il peso dell'occupazione femminile sulla popolazione attiva è consistente. La localizzazione prevalente è nelle regioni interne centrali e lungo l'arco alpino.	482
Cluster 10: Alto sviluppo economico e alto benessere, famiglie numerose giovani, alta incidenza popolazione straniera, comuni di cintura, centro nord Comuni caratterizzati da popolazione di media numerosità, con elevata incidenza della popolazione straniera e bassa incidenza della popolazione anziana oltre i 65 anni. Per quest'ultima la speranza di vita senza subire limitazioni nelle attività quotidiane per problemi di salute è ampia. Il numero di componenti per famiglia è al di sopra della media nazionale. Il peso dell'occupazione femminile sulla popolazione attiva è consistente così come il pendolarismo in uscita. I livelli del reddito e delle retribuzioni sono rilevanti e la localizzazione prevalente è nelle regioni centro-settentrionali.	821
Cluster 11: Comuni di grandi dimensioni, sostenuto sviluppo economico, famiglie non numerose, dislocate su tutto il territorio Comuni molto ricchi caratterizzati da popolazione di elevata numerosità, con elevata incidenza della popolazione straniera e bassa incidenza della popolazione anziana oltre i 65 anni. Il numero di componenti per famiglia è al di sotto della media nazionale. Il peso dell'occupazione femminile sulla popolazione attiva è consistente così come il pendolarismo in entrata. I livelli del reddito e delle retribuzioni sono rilevanti e la localizzazione è sparsa sul territorio nazionale.	71
Totale	6.700

Figura D.2: Rappresentazione grafica cluster - Istruzione pubblica e Asili nido

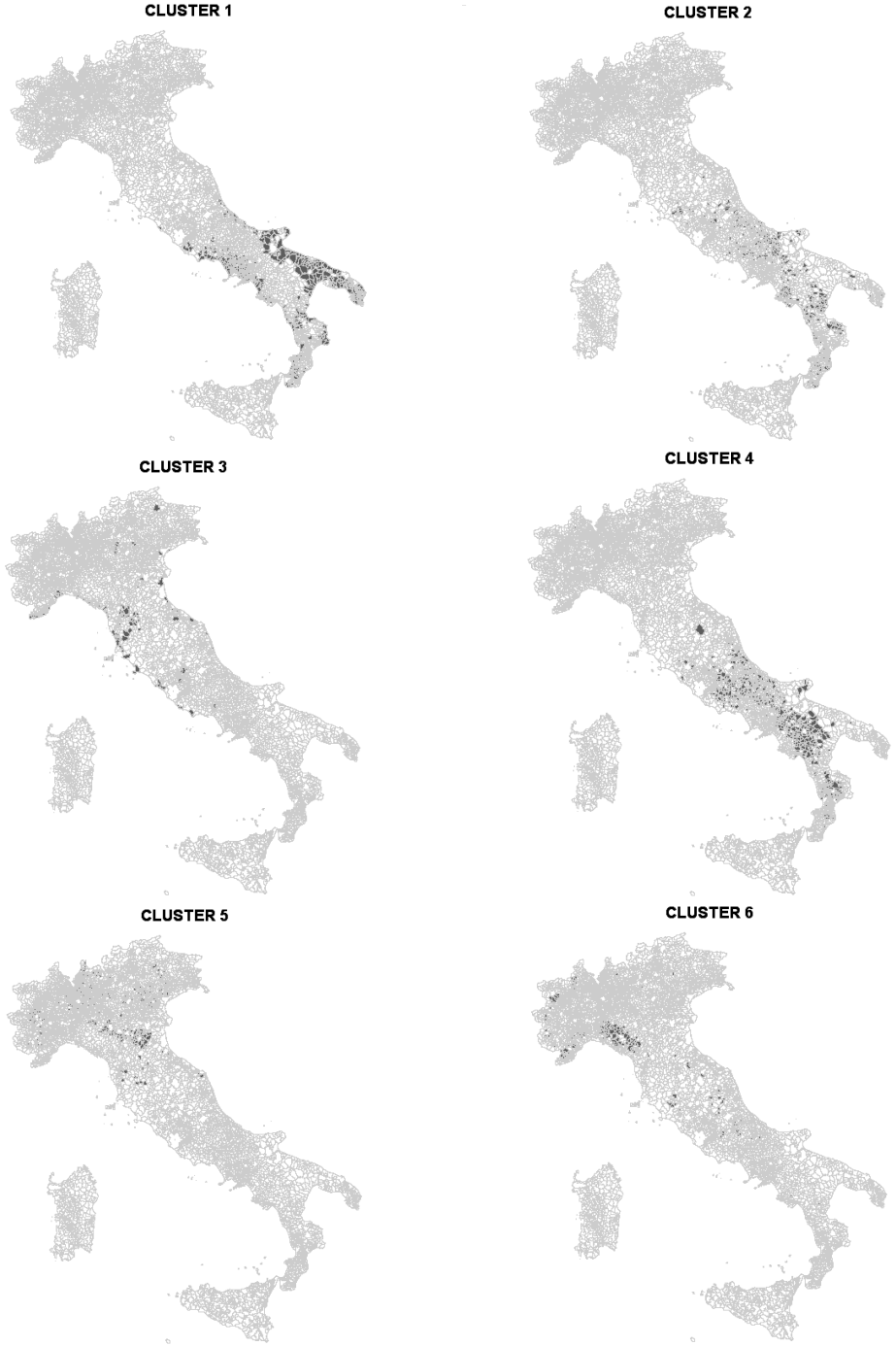

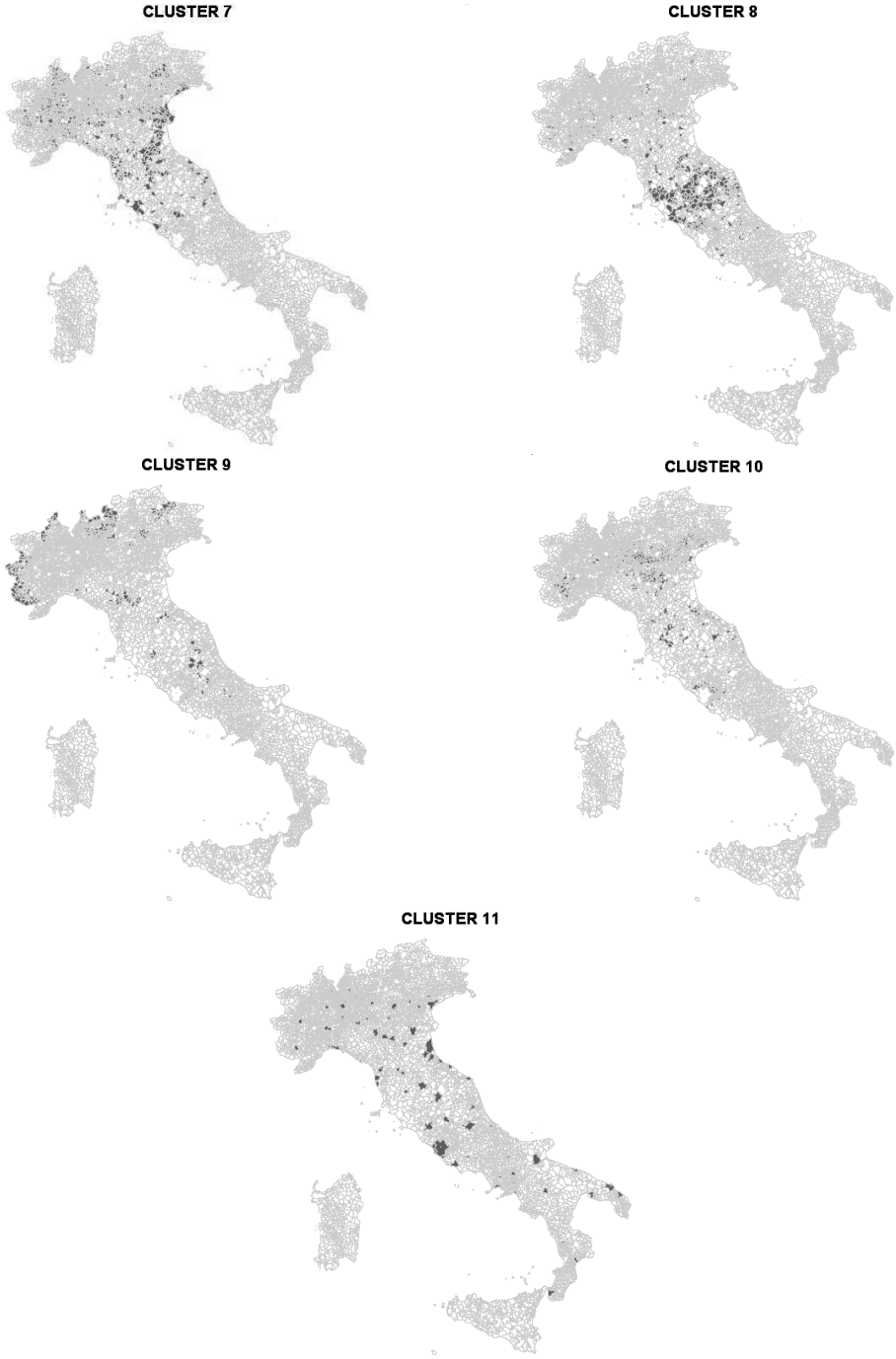
CLUSTER 7
CLUSTER 8
CLUSTER 9
CLUSTER 10
CLUSTER 11

Tabella D.6: Tabella pesi delle funzioni discriminanti - Istruzione pubblica a Asili nido

NOME VARIABILE	CLUSTER 1	CLUSTER 2	CLUSTER 3	CLUSTER 4	CLUSTER 5	CLUSTER 6	CLUSTER 7	CLUSTER 8	CLUSTER 9	CLUSTER 10	CLUSTER 11
Intercetta	−554, 22348279	−545, 02403815	−624, 12530003	−583, 12561937	−696, 26904674	−630, 43614995	−642, 27036045	−618, 58419611	−648, 52323908	−666, 34162808	−699, 48945379
Livello delle retribuzioni del settore privato (in euro)	0, 02028172	0, 02057950	0, 02159455	0, 02118106	0, 02373094	0, 02204635	0, 02239533	0, 02151407	0, 02272669	0, 02280295	0, 02187204
Reddito imponibile ai fini delle addizionali IRPEF	0, 00207600	0, 00169789	0, 00243531	0, 00202740	0, 00303320	0, 00202593	0, 00256873	0, 00212261	0, 00231554	0, 00241038	0, 00216210
Occupazione femminile	0, 87365910	1, 02112753	1, 56702361	1, 08619537	1, 92855898	1, 52159405	1, 83940300	1, 56397307	1, 71642715	1, 66789561	1, 67586334
Speranza di vita senza limitazioni nelle attività quotidiane a 65 anni	2, 82338962	2, 61247694	4, 24433511	3, 12120667	4, 36812148	4, 87042475	4, 40417089	4, 18441690	4, 83571521	4, 31498236	4, 26389479
Incidenza % della popolazione anziana (sopra i 65 anni) sul totale della popolazione residente	4, 26094018	4, 74102904	4, 53323334	4, 27108077	4, 01699752	5, 18877769	4, 46654415	4, 61106486	4, 10590781	4, 14745788	4, 21912808
Numerosità media del nucleo familiare	151, 57517001	141, 47373844	141, 63178808	149, 58133037	147, 86368597	136, 72937242	143, 88559352	146, 26466994	141, 89646604	151, 19322879	140, 06906589
Numero di pendolari giornalieri entranti al netto dei pendolari uscenti	0, 00001306	0, 00000451	−0, 00006743	0, 00005421	−0, 00013878	−0, 00018267	−0, 00004237	−0, 00008654	−0, 00005637	−0, 00007942	0, 00502827
Popolazione residente	−0, 00012229	−0, 00017220	−0, 00022020	−0, 00015985	−0, 00021230	−0, 00016369	−0, 00019773	−0, 00021019	−0, 00017810	−0, 00021103	0, 00079327
Livello delle locazioni immobiliari ad uso ufficio - Prezzo al mq (in euro)	2, 62533346	2, 42165586	5, 22928767	2, 30533045	2, 54535856	2, 35678711	2, 23081260	2, 55147442	2, 74674773	2, 67771408	2, 24235089
Livello altimetrico del municipio	0, 04158535	0, 04333491	0, 03761902	0, 05400975	0, 04599295	0, 04564084	0, 04114559	0, 04503573	0, 06115336	0, 04558647	0, 04403093
Incidenza % della popolazione straniera residente nel comune sul totale della popolazione residente	−64, 41919067	−51, 03076941	−53, 23491877	−58, 35583366	−82, 98227053	−47, 61299811	−62, 02640682	30, 34694926	−71, 48071935	7, 00081346	−65, 16555429

E L'ETEROGENEITA', LA DIPENDENZA E LE MISURE DI CORRELAZIONE SPAZIALE

L'obiettivo generale di un'analisi di regressione è quello di definire una relazione tra una variabile dipendente e un insieme di variabili esplicative; da un punto di vista empirico, la stima avviene attraverso uno stimatore (come nel nostro caso, ad esempio, OLS) che fornisce le stime dei parametri incogniti a partire da alcune assunzioni di base.

Le più rilevanti, all'interno di un modello lineare di tipo OLS (si veda l'equazione (6)), riguardano il termine di errore ϵ_i che si ipotizza essere a media zero e a varianza costante (omoschedasticità) soprattutto, nel caso in cui si stimino quantità legate al territorio (ovvero non sia autocorrelato spazialmente).

Un errore non omoschedastico, ovvero che non presenta varianza costante tra tutte le osservazioni, può essere causato - soprattutto in applicazioni a forte connotazione territoriale - dal fatto che si utilizzano unità spaziali fortemente irregolari (con area differente), ma soprattutto dal non riconoscimento sistematico di differenze territoriali esogene (variabili territoriali omesse).

Un modello di regressione che ignori tali aspetti sarà un modello mal specificato che renderà le stime OLS non efficienti (anche se sempre unbiased), i test t ed F non corretti e le misure di R^2 distorte.

Le soluzioni al problema dell'eteroschedasticità territoriale, quindi, passano dall'individuare e correggere le sistematiche differenze territoriali tra le unità: per tenere conto della dipendenza spaziale tra i territori, un approccio standard al problema presentato nel paragrafo "*Il modello di riferimento*" (*pag. 3* avrebbe previsto l'utilizzo di un modello econometrico spaziale (ad esempio di tipo Spatial Error Model (SEM) o Spatial Lag Model (SLM), si veda ad esempio Arbia, 2014) che permettesse di bypassare l'assunto base nei modelli regressivi dei minimi quadrati, ovvero quello che i termini di errore siano indipendenti - anche spazialmente - tra di loro.

Nel caso specifico in esame, però, purtroppo, non si era nella possibilità di applicare nessuno dei modelli econometrici spaziali proposti in letteratura essenzialmente per il fatto che l'esercizio di stima proposto non si trovava in un contesto di completezza del campione di stima; i modelli, infatti, dovevano essere necessariamente stimati su un sottocampione di comuni, mentre i risultati di tali stime dovevano essere riportati all'universo.

Dati mancanti, *outlier* o dati non coerenti, in altre parole, non avrebbero permesso di costruire una matrice dei pesi spaziali *W* completa, ovvero tale per cui fosse possibile stimare un valore previsto di spesa/costo nell'ambito appunto di un modello di tipo spaziale.

Si è scelto quindi di non stravolgere il modello empirico proposto e di introdurre effetti fissi regionali al fine di valutare ex-post la correlazione spaziale dei residui di stima anche a confronto con il relativo modello senza effetti fissi: l'assenza di autocorrelazione spaziale nell'errore avrebbe quindi giustificato il modello lineare scelto ed, in ultima analisi, confutato l'ipotesi di presenza di variabili territoriali omesse.

Tali misure di dipendenza spaziale possono essere definite come "globali" (come ad esempio l'I di Moran ed il Geary C) se si considera l'intero territorio o come "locali" se calcolate in sottoinsiemi di territorio.

L'analisi spaziale globale fornisce una sola misura statistica al fine di riassumere l'informazione riguardante l'intera area di studio (in altre parole, un'analisi globale assume omogeneità). Se tale ipotesi di omogeneità spaziale è violata calcolare una sola misura può perdere di significato dato che la misura stessa varia nello spazio. Per tale motivo, anche se non vi fosse alcuna o una debole dipendenza globale nella variabile di analisi, sarebbe sempre possibile individuare cluster di territori specifici che presentino alte correlazioni spaziali

locali.

Come test di correlazione spaziale globale negli errori si è deciso di utilizzare l'indice C di Geary definito come:

$$C = \frac{(N-1)\sum_i \sum_j w_{ij}(X_i - X_j)^2}{2W\sum_i (X_i - \bar{X})^2} \tag{E.1}$$

dove N è il numero di unità spaziali con indice i e j; X è la variabile di interesse; $\bar{X}$ è la media di X; and w_{ij} è il generico elemento della matrice dei pesi spaziale e W è la somma di tutti i w_{ij}.
L'indice C di Geary è compreso tra 0 e 2. Valori uguali ad 1 denotano un'assenza di correlazione spaziale, i valori inferiori a 1 mostrano una crescente correlazione spaziale positiva, mentre valori superiori a 1 una crescente correlazione spaziale negativa.

Come scritto in precedenza, le misure globali consentono di verificare pattern spaziali riguardanti l'intera area di studio; potrebbe accadere, tuttavia, che vi siano significative correlazioni spaziali in sezioni più piccole di territorio che rimangano inosservate in una media globale. Al fine di verificare la presenza di correlazione spaziale locale negli errori si è deciso di utilizzare una misura locale del Geary C solitamente indicata come C_i.

Nei paragrafi successivi vengono riportate le stime delle misure di dipendenza spaziale globali e locali relative ai residui di stima OLS per singola funzione. Propedeutico a tali stime è il calcolo della latitudine e della longitudine del centroide di ogni comune[1], al fine di costruire prima il vicinato di ogni comune e successivamente la matrice dei pesi spaziali W.

La costruzione del vicinato e della successiva matrice W si presenta come una fase che nasconde un certo grado di soggettività: nella scelta applicativa si è privilegiata una forma di vicinato che tenesse in considerazione un'area geografica ampia nell'intorno della singola unità di analisi al fine di cogliere regolarità di area vasta[2].

LE MISURE GLOBALI

In Tabella E.1 vengono riportate le misure di dipendenza spaziale globale distintamente per funzione fondamentale.
La prima evidenza riguarda la sostanziale indipendenza spaziale - almeno a livello globale - dei modelli OLS senza effetti fissi; questo è sostanzialmente dovuto al fatto di aver utilizzato un numero sufficiente di regressori che bene hanno descritto le differenze territoriali in termini di domanda ed offerta locale.
L'aver inserito nel modello di stima ulteriori dummy regionali permette comunque di migliorare tale aspetto soprattutto per le funzioni di Istruzione pubblica, Servizi sociali e di Smaltimento rifiuti.
Altre funzioni, maggiormente sparse sul territorio - ovvero svolte da un minor numero di comuni - come gli Asili nido o il Trasporto Pubblico Locale non sembrano risentire, come è corretto che sia, di regolarità territoriali non spiegate.

LE MISURE LOCALI

Sicuramente più interessante da un punto di vista analitico è verificare se persistano regolarità - sempre in termini di errore di regressione - non spiegate a livello sub-regionale che possano essere contenute e/o spiegate tramite l'inclusione di effetti fissi regionali.
Per far ciò è necessario calcolare per ogni comune una misura di dipendenza spaziale locale che metta in evidenza se i vicini a lei più prossimi presentino errori di regressione con lo stesso segno ed intensità o meno.

1 In fase di applicazione si è scelto come riferimento le coordinate esatte del Municipio di ogni comune.
2 La scelta del "raggio" di vicinato può essere assimilato in modo astratto alla scelta della *bandwith* nel kernel smoothing; più è ampia la bandwith meno "nervosa" sarà la curva smoothed ai dati riuscendo a cogliere trend globali, più è stretta più si coglieranno bene fenomeni locali.

Tabella E.1: Misure di dipendenza spaziale globale per funzione

Funzione	Geary C globale	
	OLS senza effetti fissi regionali	OLS con effetti fissi regionali
Amministrazione generale	0,9312	0,9398
Polizia municipale	0,9420	0,9441
Istruzione pubblica	0,9178	0,9737
Servizi sociali	0,9152	0,9543
Asili nido	0,9962	0,9931
Smaltimento rifiuti	0,9199	0,9684
Viabilità e territorio	0,9796	0,9848
Trasporto pubblico Locale	1,0000	1,0000

Nelle Figure E.1 e E.2 vengono riportate le distribuzioni di densità di una misura di significatività della presenza di dipendenza spaziale locale distintamente per modello OLS, senza e con effetti fissi regionali; tale misura (Getis and Ord, 1996) di tipo Z-test (volta a verificare se il valore si discosti significativamente da zero) basata sui valori del Geary C_i può essere utilizzata come un utile strumento diagnostico. Alti valori positivi indicano la possibile presenza di un cluster locale relativamente alla variabile analizzata (gli errori di regressione), mentre bassi valori negativi indicano la possibile presenza di gruppi con valori negativi.
Ci si attende che nel passaggio tra modello senza ad un modello comprensivo degli effetti fissi regionali la distribuzione sia quindi più concentrata intorno al valore zero (assenza di cluster locali) e meno concentrata nelle code; tale evidenza avviene in modo netto per le funzioni di Amministrazione generale, Istruzione pubblica, Smaltimento rifiuti e Viabilità e Territorio e per i Servizi Sociali dove sembrano persistere regolarità sub-regionali non spiegate pur in presenza di un miglioramento del modello di stima.
Come evidenziato anche in precedenza tale analisi è poco interessante per funzioni molto sparse sul territorio, come il TPL o gli Asili nido, mentre infine la funzione di Polizia Locale evidenzia un'ottima rappresentatività locale anche in assenza di effetti fissi regionali.

Figura E.1: Misure di dipendenza spaziale locale (di tipo Geary C_i) per funzione (1/2)

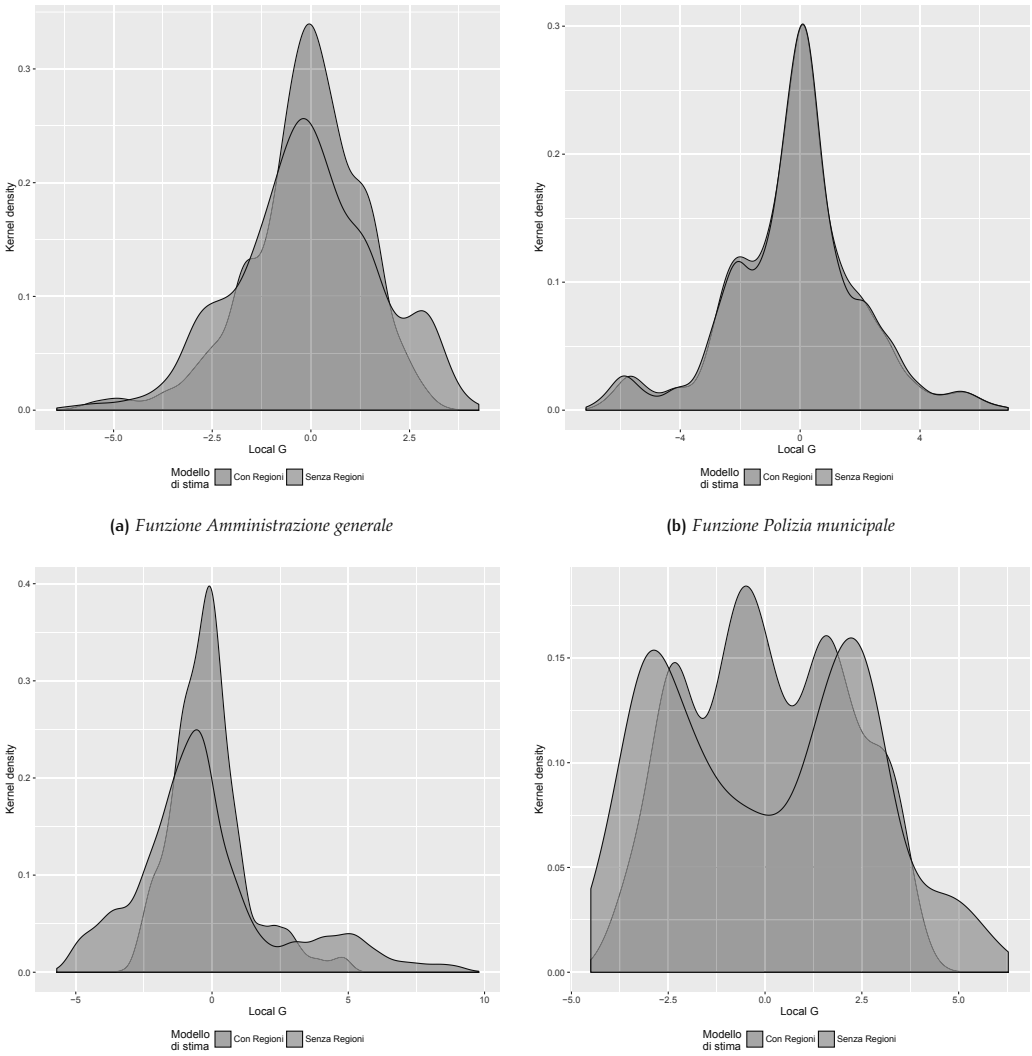

(a) *Funzione Amministrazione generale*

(b) *Funzione Polizia municipale*

(c) *Funzione Istruzione pubblica*

(d) *Funzione Servizi sociali*

Figura E.2: Misure di dipendenza spaziale locale (di tipo Geary C_i) per funzione (2/2)

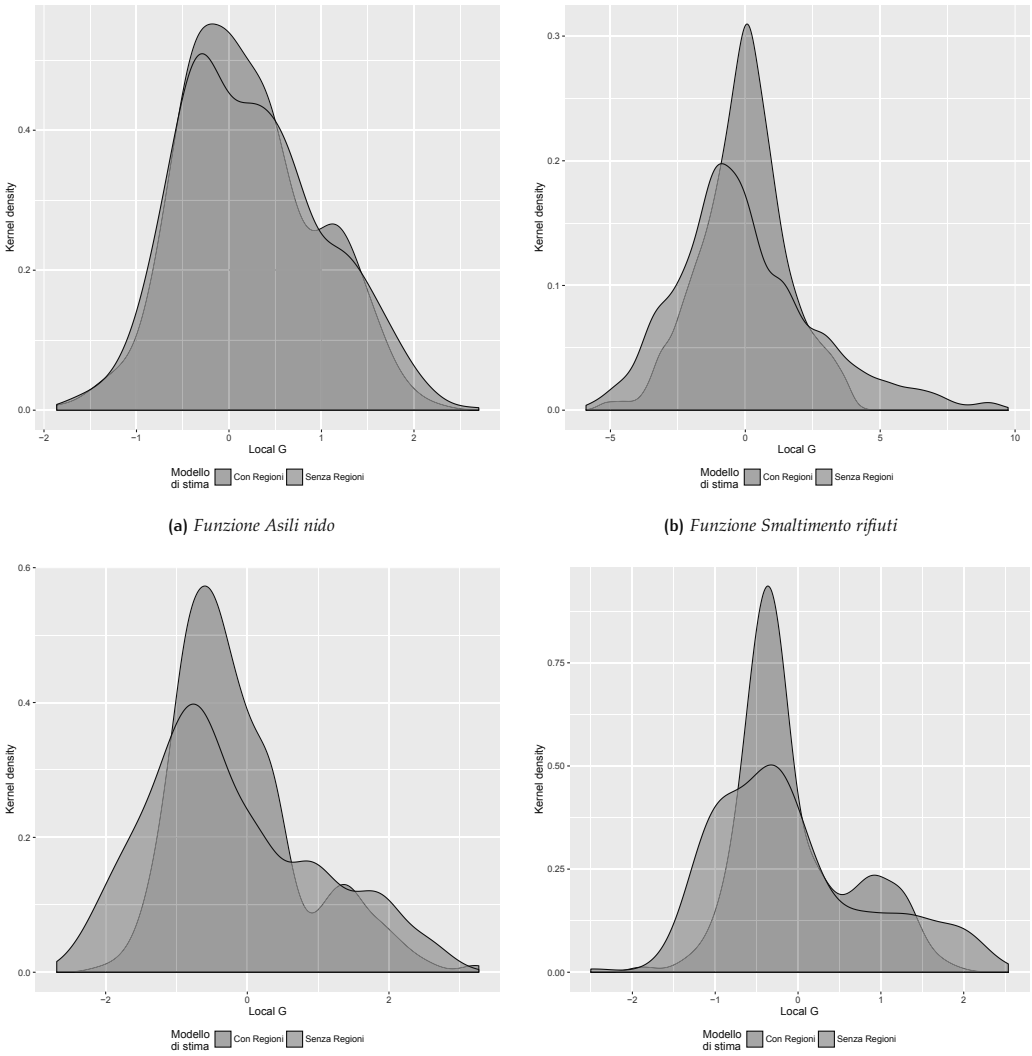

(a) *Funzione Asili nido*

(b) *Funzione Smaltimento rifiuti*

(c) *Funzione Viabilità e territorio*

(d) *Funzione Trasporto pubblico Locale*

F LA DETERMINAZIONE DELL'INDICE DI DEPRIVAZIONE SOCIO-ECONOMICA

Ai fini della misurazione di situazioni di svantaggio economico e sociale sono stati proposti diversi indici, tra cui quelli di deprivazione finalizzati a fornire una sintesi del possesso di risorse materiali e sociali, con lo scopo di individuare situazioni di mancata agiatezza economica e sociale. I metodi di derivazione dei *deprivation index* presenti in letteratura sono molteplici (si consideri ad esempio Townsend, 1987 e Townsend et al., 1988) e talvolta vengono considerati di natura arbitraria e pragmatica, sia per quanto riguarda la scelta degli indicatori elementari che compongono l'indice composito, sia per la metodologia utilizzata per trasformare i dati e combinarli in un'unica misura globale.

Non esiste in letteratura un largo consenso in merito al concetto di deprivazione e neanche un metodo unico per la sua misurazione. In generale, gli indici di deprivazione proposti sono costruiti come combinazione di diversi indicatori elementari riferiti a varie dimensioni, essendo la deprivazione un fenomeno di natura multifattoriale. Le scelte di fondo nella sua composizione dipendono dagli aspetti essenziali che l'indice è chiamato a cogliere nell'ambito dell'analisi di riferimento.

Sulla base delle indagini condotte si è riscontrata l'assenza di un indicatore di deprivazione gia' disponibile in letteratura per ogni comune italiano, di conseguenza è sorta la necessita' di costruirne uno al fine di identificare, nell'ambito dei servizi sociali, il maggior fabbisogno di spesa generato da situazioni di più alto disagio socio-economico.

Per la costruzione dell'indice deprivazione, al fine di definire gli indici elementari e la metodologia di standardizzazione, si è fatto riferimento a Caranci et al. (2010).

L'indice proposto è composto dai seguenti cinque indicatori elementari, ciascuno dei quali fa riferimento a uno specifico ambito di disagio socio-economico:

- il primo indicatore è un indice di assenza di scolarizzazione rappresentato dalla percentuale di popolazione con eta' superiore a 6 anni in condizione di analfabetismo e/o di assenza di titolo di studio[1];
- il secondo indicatore è un indice di disoccupazione corrispondente alla percentuale di popolazione attiva disoccupata o in cerca di prima occupazione sul totale della popolazione attiva[2];
- come terzo indicatore elementare è stato utilizzato un indice di abitazioni in affitto costruito come percentuale di immobili a uso abitativo occupati in affitto sul totale degli immobili a uso abitativo[3];
- il quarto indicatore è un indice di densita' familiare rappresentato dal numero medio dei componenti del nucleo familiare[4];
- l'ultimo indicatore è un indice di disagio economico costruito considerando la percentuale dei contribuenti che dichiarano un reddito complessivo inferiore ai 10.000 euro sul totale dei dichiaranti[5].

Gli indici sopraelencati sono stati calcolati a livello comunale e successivamente è stato definito, per ciascun comune, il valore dello scostamento rispetto alla media nazionale considerando tutti i comuni delle regioni a statuto ordinario.

Gli indicatori elementari calcolati in scostamento rispetto al valore medio nazionale sono stati successivamente sommati, determinando un indicatore composito del livello di deprivazione. La scelta della somma

1 Il dato è stato acquisito dal Censimento della popolazione e delle abitazioni 2011 (ISTAT).
2 Il dato è stato acquisito dal Censimento della popolazione e delle abitazioni 2011 (ISTAT).
3 Il dato, riferito al periodo d'imposta 2013, è stato fornito dal Dipartimento delle Finanze. Il totale degli immobili ad uso abitativo è stato calcolato come somma degli immobili destinati ad abitazione principale, degli immobili ad uso abitativo locati, degli immobili ad uso abitativo gratuito e degli immobili ad uso abitativo destinati ad altri utilizzi. I dati fanno riferimento esclusivamente agli immobili riportati nella dichiarazione dei redditi.
4 Il dato, riferito al 2013 è stato acquisito dalla banca dati ISTAT.
5 Il dato, riferito al periodo d'imposta 2013 è stato acquisito dal Dipartimento delle Finanze.

come metodologia di aggregazione si fonda sull'ipotesi che i cinque indicatori elementari abbiano la stessa importanza, ovvero lo stesso peso, nella determinazione dell'indice composito. Questo metodo è caratterizzato da una relativa semplicita' di calcolo e ha una natura compensativa.

Il valore dell'indice è continuo e rappresenta la quantita' di deprivazione espressa come scarto rispetto alla media nazionale, il valore medio regionale è riportato nella Figura F.1.

Figura F.1: **Indice di deprivazione socio-economica comunale, valori medi regionali.**

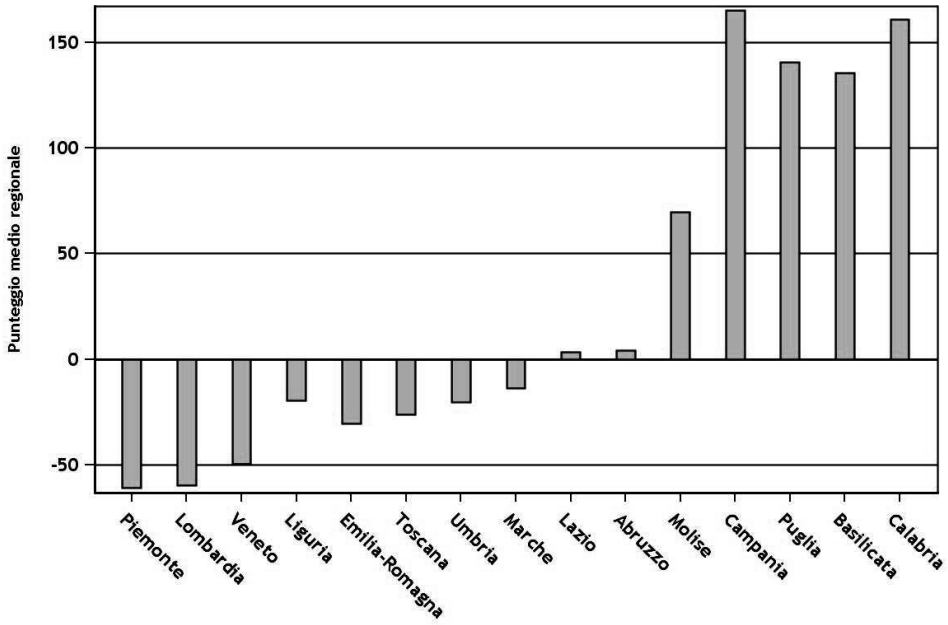

G LA DOCUMENTAZIONE RELATIVA AL SERVIZIO SMALTIMENTO RIFIUTI

Le fonti dalle quali è stato recuperato il dato a livello comunale relativo ai rifiuti urbani e alla raccolta differenziata non disponibile da fonte ISPRA sono:

- per 919 comuni della regione Piemonte, la "Deliberazione della Giunta Regionale 24 novembre 2014, n. 54 – 655 - Approvazione dei dati di produzione rifiuti urbani e di raccolta differenziata relativi al 2013";

- per la regione Basilicata, il "Rapporto sintetico sui dati di produzione R.S.U. e raccolta differenziata in Basilicata nell'anno 2013" dell'Uffcio Commissario del Servizio di gestione Integrazione dei Rifiuti da cui sono stati utilizzati i dati relativi ai comuni elencati nella tabella che segue.

Tabella G.1: Smaltimento rifiuti - comuni recuperati (Regione Basilicata)

ACERENZA (PZ)
BANZI (PZ)
CANCELLARA (PZ)
FORENZA (PZ)
GENZANO DI LUCANIA (PZ)
MONTEMILONE (PZ)
OPPIDO LUCANO (PZ)
PALAZZO SAN GERVASIO (PZ)
SAN CHIRICO NUOVO (PZ)
TOLVE (PZ)

- il Modello Unico di Dichiarazione Ambientale (MUD) relativo all'anno 2013 per i comuni nella tabella che segue.

Tabella G.2: Comuni recuperati - MUD

ABBADIA CERRETO (LO)
ALVITO (FR)
APRIGLIANO (CS)
ARGEGNO (CO)
BIANCHI (CS)
BORGO DI TERZO (BG)
CAMPO LIGURE (GE)
CAMPODIPIETRA (CB)
CAMPOMARINO (CB)
CANTALUPO IN SABINA (RI)
CARPANZANO (CS)
CASPOGGIO (SO)
CELLARA (CS)
CHIESA IN VALMALENCO (SO)
COLONNO (CO)
COLOSIMI (CS)
CORTE PALASIO (LO)

LA DOCUMENTAZIONE RELATIVA AL SERVIZIO SMALTIMENTO RIFIUTI

FALVATERRA (FR)
FIGLINE VEGLIATURO (CS)
FORANO (RI)
FOSSATO SERRALTA (CZ)
GALLINARO (FR)
GILDONE (CB)
GUGLIONESI (CB)
JELSI (CB)
LANZADA (SO)
LARINO (CB)
LENNO (CO)
LICENZA (RM)
LUZZANA (BG)
MANDELA (RM)
MASONE (GE)
MELE (GE)
MEZZEGRA (CO)
MONTECILFONE (CB)
MONTENERO DI BISACCIA (CB)
MONTOPOLI DI SABINA (RI)
OSSUCCIO (CO)
PEDIVIGLIANO (CS)
PENTONE (CZ)
PERCILE (RM)
PETACCIATO (CB)
PIANE CRATI (CS)
PICO (FR)
POGGIO MIRTETO (RI)
PORTOCANNONE (CB)
ROCCAGIOVINE (RM)
ROSSIGLIONE (GE)
SALA COMACINA (CO)
SAN DONATO VAL DI COMINO (FR)
SAN GIACOMO DEGLI SCHIAVONI (CB)
SAN GIOVANNI IN GALDO (CB)
SAN GIOVANNI INCARICO (FR)
SAN MARTINO IN PENSILIS (CB)
SCIGLIANO (CS)
SETTEFRATI (FR)
SPRIANA (SO)
STIMIGLIANO (RI)
TARANO (RI)
TIGLIETO (GE)
TORRE DI SANTA MARIA (SO)
TORRICELLA IN SABINA (RI)
URURI (CB)
VACONE (RI)
VICALVI (FR)
VICOVARO (RM)
VIGANO SAN MARTINO (BG)

I comuni per i quali non è stato possibile attribuire il dato relativo ai rifiuti urbani e alla raccolta differenziata sono elencati nella tabella che segue. Per questi comuni le tonnellate totale di rifiuti smaltiti e la percentuale di raccolta differenziata è stata calcolata come media del cluster di appartenenza.

Tabella G.3: Smaltimento rifiuti - comuni non recuperati

Denominazione	Cluster
CASAPROTA (RI)	10
CASPERIA (RI)	6
CONFIGNI (RI)	11
COTTANELLO (RI)	10
MONTASOLA (RI)	11
MONTEBUONO (RI)	10
ORVINIO (RI)	2
POGGIO CATINO (RI)	10
POGGIO MOIANO (RI)	10
POZZAGLIA SABINA (RI)	5
ROCCANTICA (RI)	10
SCANDRIGLIA (RI)	6
SELCI (RI)	10
TORRI IN SABINA (RI)	6

H | I COEFFICIENTI DI RIPARTO AGGIORNATI

Per ogni comune il coefficiente di riparto complessivo è stato ottenuto dalla media ponderata dei coefficienti di riparto aggiornati di ogni singolo servizio. I nuovi pesi corrispondono all'incidenza del fabbisogno standard totale di ogni servizio, ottenuto dal valore atteso totale aggiornato di ogni servizio, rispetto alla somma dei valori attesi totali di tutti i servizi.

Va evidenziato che il fabbisogno standard delle funzioni *Generali di amministrazione gestione e di controllo* è stato considerato al 70% in base a quanto previsto art. 3, comma 1 del D.Lgs. 216/2010. Si precisa che il fabbisogno standard relativo al *Servizio del trasporto pubblico locale e servizi connessi* è stato considerato al 35,45%, percentuale corrispondete al rapporto tra la spesa storica del TPL[1] e il fabbisogno standard stimato al fine di considerare nella composizione del fabbisogno complessivo solo la spesa del TPL di competenza comunale.

Si sottolinea che, per il calcolo dei coefficienti di riparto si è considerata la base dati aggiornata al 24 agosto 2016 recependo le modifiche apportate al questionario FC10U sino a tale data da parte dei comuni.

I nuovi pesi sono riportati nella tabella che segue.

Tabella H.1: Pesi per l'aggregazione dei coefficienti di riparto dei singoli servizi

Funzione	Peso del FST %
Funzioni generali	0,201681647078
Polizia locale	0,069728062923
Istruzione pubblica	0,135439735347
Viabilità e Territorio	0,136574994777
TPL	0,029836680785
Rifiuti	0,248220175897
Sociale	0,136182364107
Asili nido	0,042336339085
	1

Nelle pagine che seguono sono riportati i coefficienti di riparto aggiornati per ogni funzione/servizio fondamentale e i coefficienti di riparto complessivo dei 6.648 comuni attivi alla data del 23 aprile 2016.

1 Per i comuni che hanno compilato correttamente il questionario FC10U la spesa storica del TPL corrisponde alla "*Spesa corrente di riferimento per il calcolo dei fabbisogni standard*" al netto delle seguenti voci: i ricavi da biglietti e abbonamenti, le entrate indicate nel Certificato Consuntivo al quadro 2 riga 235 colonna 1, gli interessi passivi per l'acquisto e manutenzione dei beni strumentali e dei fabbricati e i trasferimenti regionali, provinciali e dalle Agenzie per la Mobilita'. Per gli altri comuni, invece, la spesa storica del TPL corrisponde alla spesa riportata nel Certificato Consuntivo nel quadro 4 riga 122 interventi da 1 a 5 e 7, al netto delle seguenti voci: le entrate indicate nel Certificato Consuntivo al quadro 2 riga 235 colonna 1 e i trasferimenti regionali, provinciali e dalle Agenzie per la Mobilita'.

Codice catastale	Denominazione	Regione	Provincia	AMMINISTRAZIONE	POLIZIA LOCALE	ISTRUZIONE PUBBLICA	RIFIUTI	TPL	TERRITORIO E VIABILITÀ	SOCIALE	ASILI NIDO	COMPLESSIVO
A235	ALTINO	Abruzzo	Chieti	0,000067028272	0,000024482482	0,000060281729	0,000047202816	0,000000000000	0,000063102031	0,000028810807	0,000000000000	0,000047648404
A367	ARCHI	Abruzzo	Chieti	0,000051199067	0,000022691210	0,000039176544	0,000031006722	0,000000000000	0,000056618223	0,000027107017	0,000000000000	0,000036334812
A398	ARI	Abruzzo	Chieti	0,000029353682	0,000012629733	0,000017916641	0,000017686865	0,000000000000	0,000029362401	0,000014487764	0,000000000000	0,000019600755
A402	ARIELLI	Abruzzo	Chieti	0,000029058466	0,000012249936	0,000016293345	0,000020155743	0,000000000000	0,000029507116	0,000013217961	0,000000000000	0,000019754539
A485	ATESSA	Abruzzo	Chieti	0,000217937820	0,000151690540	0,000199982103	0,000313218682	0,000000000000	0,000262341602	0,000136221333	0,000552522076	0,000237135874
A956	BOMBA	Abruzzo	Chieti	0,000026662622	0,000009064069	0,000015305437	0,000014648989	0,000000000000	0,000022001754	0,000009571089	0,000031419518	0,000017357011
B057	BORRELLO	Abruzzo	Chieti	0,000016973089	0,000004422449	0,000010018033	0,000007931383	0,000000000000	0,000013117945	0,000004887144	0,000000000000	0,000009514224
B238	BUCCHIANICO	Abruzzo	Chieti	0,000093300225	0,000046667652	0,000096047053	0,000064806081	0,000039829374	0,000104762839	0,000059156469	0,000000000000	0,000074718181
B620	CANOSA SANNITA	Abruzzo	Chieti	0,000032643791	0,000015688020	0,000028579688	0,000020303813	0,000000000000	0,000031570939	0,000017438311	0,000000000000	0,000023274781
B826	CARPINETO SINELLO	Abruzzo	Chieti	0,000021884995	0,000006784095	0,000017351581	0,000009220782	0,000000000000	0,000021880102	0,000008404549	0,000000000000	0,000013658547
B853	CARUNCHIO	Abruzzo	Chieti	0,000025379978	0,000008694589	0,000013225064	0,000008735849	0,000000000000	0,000028382258	0,000008015387	0,000000000000	0,000014652407
B859	CASACANDITELLA	Abruzzo	Chieti	0,000036031454	0,000012655491	0,000025824513	0,000023206670	0,000000000000	0,000032611697	0,000016311682	0,000000000000	0,000024082661
B861	CASALANGUIDA	Abruzzo	Chieti	0,000026253995	0,000011141198	0,000016863978	0,000012433387	0,000000000000	0,000024704965	0,000011885358	0,000009417515	0,000016833433
B865	CASALBORDINO	Abruzzo	Chieti	0,000124733488	0,000109736823	0,000102945157	0,000134607107	0,000000000000	0,000175200620	0,000079224618	0,000000000000	0,000114880276
B896	CASALINCONTRADA	Abruzzo	Chieti	0,000055827747	0,000033098014	0,000051669443	0,000038158125	0,000014442526	0,000057630900	0,000033189543	0,000000000000	0,000042858692
B985	CASOLI	Abruzzo	Chieti	0,000133474720	0,000067437816	0,000081115877	0,000098857419	0,000049795296	0,000140777988	0,000068551684	0,000000000000	0,000097194438
C114	CASTEL FRENTANO	Abruzzo	Chieti	0,000079556958	0,000035207857	0,000066150061	0,000048812175	0,000028372417	0,000080839812	0,000046740157	0,000000000000	0,000057828088
C123	CASTELGUIDONE	Abruzzo	Chieti	0,000015612944	0,000005185160	0,000006396016	0,000005552380	0,000000000000	0,000015609946	0,000005610260	0,000000000000	0,000008650830
C298	CASTIGLIONE MESSER MARINO	Abruzzo	Chieti	0,000046852911	0,000020074799	0,000045967489	0,000025592032	0,000000000000	0,000061779873	0,000024123099	0,000000000000	0,000035150159
C428	CELENZA SUL TRIGNO	Abruzzo	Chieti	0,000027202858	0,000012392307	0,000020525491	0,000016023615	0,000000000000	0,000030716574	0,000010831292	0,000032799888	0,000020166534
C632	CHIETI	Abruzzo	Chieti	0,000975915106	0,000900322784	0,000938858709	0,001136117506	0,002598022020	0,001071538726	0,000974410853	0,001084951284	0,001071260181
C768	CIVITALUPARELLA	Abruzzo	Chieti	0,000015453434	0,000003804197	0,000004955196	0,000006531246	0,000000000000	0,000018017620	0,000004137031	0,000000000000	0,000008698398
C776	CIVITELLA MESSER RAIMONDO	Abruzzo	Chieti	0,000027849470	0,000010385601	0,000016716449	0,000011448442	0,000000000000	0,000026937388	0,000010552387	0,000000000000	0,000016562723
C855	COLLEDIMACINE	Abruzzo	Chieti	0,000012716844	0,000001662169	0,000001758938	0,000004724135	0,000000000000	0,000008833659	0,000003506437	0,000000000000	0,000005775481
C856	COLLEDIMEZZO	Abruzzo	Chieti	0,000018564781	0,000003829134	0,000004830738	0,000007974379	0,000000000000	0,000015010818	0,000007235858	0,000000000000	0,000009680348
D137	CRECCHIO	Abruzzo	Chieti	0,000058960713	0,000030556597	0,000041558171	0,000044621475	0,000000000000	0,000054752962	0,000035847008	0,000016925102	0,000043802687
D209	CUPELLO	Abruzzo	Chieti	0,000089622930	0,000041150202	0,000073838186	0,000071422185	0,000000000000	0,000092052765	0,000045176822	0,000000000000	0,000067398068
D315	DOGLIOLA	Abruzzo	Chieti	0,000014707984	0,000005057436	0,000005599957	0,000006131164	0,000000000000	0,000014568241	0,000004656050	0,000004200465	0,000008400873
D480	FALLO	Abruzzo	Chieti	0,000010389804	0,000001715227	0,000001248189	0,000003110506	0,000001183861	0,000008274392	0,000001670818	0,000000000000	0,000004549110
D494	FARA FILIORUM PETRI	Abruzzo	Chieti	0,000042666900	0,000019860146	0,000042653949	0,000032256335	0,000008308587	0,000047861344	0,000020273151	0,000000000000	0,000033319062
D495	FARA SAN MARTINO	Abruzzo	Chieti	0,000043857658	0,000019765295	0,000038115776	0,000026720132	0,000000000000	0,000041622379	0,000014737533	0,000029502008	0,000030958922
D592	FILETTO	Abruzzo	Chieti	0,000026463392	0,000011925573	0,000018709157	0,000011665409	0,000000000000	0,000022971040	0,000011903062	0,000000000000	0,000016356538
D738	FOSSACESIA	Abruzzo	Chieti	0,000121843128	0,000090107245	0,000080380227	0,000100618739	0,000000000000	0,000160178893	0,000069499467	0,000000000000	0,000098059837
D757	FRAINE	Abruzzo	Chieti	0,000016004448	0,000003325301	0,000005040626	0,000005929053	0,000000000000	0,000014454802	0,000005546767	0,000008357102	0,000008697427
D763	FRANCAVILLA AL MARE	Abruzzo	Chieti	0,000478804584	0,000474802823	0,000361655669	0,000642691767	0,000000000000	0,000441998551	0,000385291587	0,000234749297	0,000460959085
D796	FRESAGRANDINARIA	Abruzzo	Chieti	0,000028794862	0,000015681164	0,000023737309	0,000016232073	0,000000000000	0,000031018056	0,000011596731	0,000000000000	0,000019960476
D803	FRISA	Abruzzo	Chieti	0,000037348904	0,000014691018	0,000037728555	0,000027217226	0,000000000000	0,000038630351	0,000020597581	0,000000000000	0,000028503742
D823	FURCI	Abruzzo	Chieti	0,000029115822	0,000014186520	0,000021572907	0,000015225078	0,000000000000	0,000030713996	0,000013468680	0,000000000000	0,000019591286
D898	GAMBERALE	Abruzzo	Chieti	0,000015558894	0,000002821027	0,000002052305	0,000006428466	0,000000000000	0,000017953444	0,000003586603	0,000000000000	0,000008148710
D996	GESSOPALENA	Abruzzo	Chieti	0,000043560300	0,000017606405	0,000030218175	0,000020703267	0,000000000000	0,000043098142	0,000018588300	0,000000000000	0,000027662211
E052	GISSI	Abruzzo	Chieti	0,000063374961	0,000033055613	0,000083598541	0,000056836621	0,000000000000	0,000067110047	0,000035232253	0,000093329850	0,000058431841
E056	GIULIANO TEATINO	Abruzzo	Chieti	0,000029318777	0,000015359910	0,000023308252	0,000013899738	0,000000000000	0,000027804866	0,000015456453	0,000000000000	0,000019493481
E243	GUARDIAGRELE	Abruzzo	Chieti	0,000203464588	0,000113968368	0,000123295651	0,000138830022	0,000101590357	0,000210676066	0,000118991470	0,000168031575	0,000155263993
E266	GUILMI	Abruzzo	Chieti	0,000017025638	0,000006424025	0,000012050087	0,000005975497	0,000000000000	0,000017056537	0,000006313849	0,000000000000	0,000010186324
E424	LAMA DEI PELIGNI	Abruzzo	Chieti	0,000038815725	0,000015113738	0,000025970517	0,000019255981	0,000000000000	0,000037604340	0,000015995615	0,000000000000	0,000024493567
E435	LANCIANO	Abruzzo	Chieti	0,000642179213	0,000509717815	0,000610417032	0,000767002925	0,000327642996	0,000674418360	0,000580264617	0,000875929642	0,000656107645
E531	LENTELLA	Abruzzo	Chieti	0,000020182651	0,000009030771	0,000014453103	0,000011039217	0,000000000000	0,000026538320	0,000007715057	0,000000000000	0,000014072975

Codice catastale	Denominazione	Regione	Provincia	AMMINISTRAZIONE	POLIZIA LOCALE	ISTRUZIONE PUBBLICA	RIFIUTI	TPL	TERRITORIO E VIABILITÀ	SOCIALE	ASILI NIDO	COMPLESSIVO
E559	LETTOPALENA	Abruzzo	Chieti	0,000016434551	0,000002863307	0,000003018854	0,000005784471	0,000000000000	0,000017054803	0,000003888475	0,000000000000	0,000008217697
E611	LISCIA	Abruzzo	Chieti	0,000021031487	0,000008659301	0,000013464908	0,000011557709	0,000000000000	0,000019091130	0,000009288422	0,000000000000	0,000013410292
F196	MIGLIANICO	Abruzzo	Chieti	0,000090067454	0,000045945171	0,000050087372	0,000098812878	0,000037840836	0,000086036147	0,000052987644	0,000000000000	0,000072775205
F433	MONTAZZOLI	Abruzzo	Chieti	0,000030417354	0,000012964404	0,000020777663	0,000012833593	0,000000000000	0,000040246427	0,000011643574	0,000045421374	0,000022043562
B268	MONTEBELLO SUL SANGRO	Abruzzo	Chieti	0,000009011122	0,000000844549	0,000001311957	0,000003035376	0,000000000000	0,000005908176	0,000001894058	0,000000000000	0,000003872246
F498	MONTEFERRANTE	Abruzzo	Chieti	0,000011543769	0,000001391464	0,000001004916	0,000003305511	0,000000000000	0,000011375035	0,000002212964	0,000000000000	0,000005236703
F535	MONTELAPIANO	Abruzzo	Chieti	0,000009498377	0,000000883569	0,000000851395	0,000002470114	0,000000000000	0,000006978682	0,000001163944	0,000000000000	0,000003817325
F578	MONTENERODOMO	Abruzzo	Chieti	0,000023604080	0,000007395120	0,000017653887	0,000010591903	0,000000000000	0,000028703341	0,000007893088	0,000000000000	0,000015291377
F582	MONTEODORISIO	Abruzzo	Chieti	0,000049352566	0,000026382324	0,000042229932	0,000031500540	0,000000000000	0,000051681065	0,000031956460	0,000060677927	0,000039310904
F785	MOZZAGROGNA	Abruzzo	Chieti	0,000053177497	0,000024340017	0,000057598479	0,000039450263	0,000000000000	0,000045696535	0,000024439607	0,000000000000	0,000039584829
G128	ORSOGNA	Abruzzo	Chieti	0,000078126508	0,000036171645	0,000058609464	0,000067171292	0,000035400606	0,000087863358	0,000047792107	0,000102311903	0,000066786310
G141	ORTONA	Abruzzo	Chieti	0,000439846335	0,000294774442	0,000365836108	0,000508175197	0,000177956598	0,000462877069	0,000376692716	0,000354267108	0,000419775411
G237	PAGLIETA	Abruzzo	Chieti	0,000082222374	0,000046606000	0,000056233667	0,000068361777	0,000000000000	0,000094617396	0,000051184528	0,000133472595	0,000069961077
G271	PALENA	Abruzzo	Chieti	0,000049722811	0,000018502183	0,000037629536	0,000024125451	0,000000000000	0,000057415676	0,000014809213	0,000000000000	0,000032261557
G290	PALMOLI	Abruzzo	Chieti	0,000030410918	0,000012475509	0,000023303633	0,000012482353	0,000000000000	0,000031757603	0,000012947016	0,000025124400	0,000020421952
G294	PALOMBARO	Abruzzo	Chieti	0,000031562330	0,000012459165	0,000017900052	0,000015092484	0,000000000000	0,000030275861	0,000010955496	0,000000000000	0,000019031804
G434	PENNADOMO	Abruzzo	Chieti	0,000015302311	0,000003214500	0,000001943535	0,000004955388	0,000000000000	0,000010926951	0,000004218044	0,000000000000	0,000006870367
G435	PENNAPIEDIMONTE	Abruzzo	Chieti	0,000024726397	0,000004924252	0,000008282018	0,000006920486	0,000000000000	0,000027922633	0,000007508953	0,000005398457	0,000013234409
G441	PERANO	Abruzzo	Chieti	0,000035442627	0,000014495825	0,000034523866	0,000037816888	0,000000000000	0,000034524618	0,000017413610	0,000070094673	0,000032275889
G613	PIETRAFERRAZZANA	Abruzzo	Chieti	0,000009357420	0,000001065965	0,000001259847	0,000003312188	0,000000000000	0,000006083214	0,000001548730	0,000000000000	0,000003996057
G724	PIZZOFERRATO	Abruzzo	Chieti	0,000044733342	0,000016057639	0,000020982206	0,000021133052	0,000000000000	0,000046532623	0,000011649645	0,000000000000	0,000026170705
G760	POGGIOFIORITO	Abruzzo	Chieti	0,000022513136	0,000007331051	0,000020769265	0,000014085710	0,000000000000	0,000022793627	0,000009769118	0,000032743217	0,000017190657
G799	POLLUTRI	Abruzzo	Chieti	0,000048979813	0,000026915673	0,000049358162	0,000029986220	0,000000000000	0,000049105868	0,000025463359	0,000000000000	0,000036057642
H052	PRETORO	Abruzzo	Chieti	0,000031771201	0,000012577977	0,000014043285	0,000022685461	0,000000000000	0,000036856282	0,000009163851	0,000000000000	0,000021099315
H098	QUADRI	Abruzzo	Chieti	0,000022222173	0,000010376515	0,000022200453	0,000012371392	0,000000000000	0,000017515110	0,000008969578	0,000000000000	0,000014896616
H184	RAPINO	Abruzzo	Chieti	0,000038281933	0,000016635240	0,000026371896	0,000019449676	0,000000000000	0,000031349351	0,000014384669	0,000025355383	0,000024594241
H320	RIPA TEATINA	Abruzzo	Chieti	0,000073313312	0,000039592867	0,000068335039	0,000062227293	0,000000000000	0,000081118343	0,000046224258	0,000060745778	0,000062193453
H439	ROCCA SAN GIOVANNI	Abruzzo	Chieti	0,000063408861	0,000041996443	0,000045147520	0,000057721386	0,000013637175	0,000057239379	0,000022544799	0,000000000000	0,000047453675
H424	ROCCAMONTEPIANO	Abruzzo	Chieti	0,000046040780	0,000019543404	0,000029022539	0,000026753483	0,000000000000	0,000042689659	0,000021045317	0,000026260933	0,000031027996
H442	ROCCASCALEGNA	Abruzzo	Chieti	0,000037738887	0,000013047410	0,000020428275	0,000013418326	0,000000000000	0,000029532430	0,000013641526	0,000000000000	0,000020509638
H448	ROCCASPINALVETI	Abruzzo	Chieti	0,000037019081	0,000015496363	0,000023282254	0,000020499690	0,000000000000	0,000048186065	0,000019630876	0,000009481888	0,000026444199
H495	ROIO DEL SANGRO	Abruzzo	Chieti	0,000010900201	0,000001191541	0,000000969609	0,000003529075	0,000000000000	0,000007806938	0,000001905771	0,000000000000	0,000004614530
H566	ROSELLO	Abruzzo	Chieti	0,000016030578	0,000002825492	0,000001297060	0,000006460314	0,000000000000	0,000014040508	0,000004050898	0,000000000000	0,000007678586
H784	SAN BUONO	Abruzzo	Chieti	0,000029652052	0,000012765079	0,000017191862	0,000014318606	0,000000000000	0,000028019856	0,000013115967	0,000007111416	0,000018667033
H923	SAN GIOVANNI LIPIONI	Abruzzo	Chieti	0,000012836368	0,000002437382	0,000002159451	0,000003258909	0,000000000000	0,000009810057	0,000003617015	0,000000000000	0,000005692598
D690	SAN GIOVANNI TEATINO	Abruzzo	Chieti	0,000234355465	0,000180783164	0,000222679855	0,000360961231	0,000032291346	0,000281321672	0,000191192659	0,000473808069	0,000265109757
H991	SAN MARTINO SULLA MARRUCINA	Abruzzo	Chieti	0,000026415206	0,000008244715	0,000013290580	0,000018432579	0,000000000000	0,000024105993	0,000009596067	0,000000000000	0,000016876852
I148	SAN SALVO	Abruzzo	Chieti	0,000355799219	0,000308068370	0,000227111671	0,000481669232	0,000135321883	0,000337653732	0,000259432399	0,000507837128	0,000350541844
I394	SAN VITO CHIETINO	Abruzzo	Chieti	0,000106855012	0,000070141285	0,000066802870	0,000094065407	0,000000000000	0,000104154972	0,000055027985	0,000000000000	0,000080557012
I335	SANT'EUSANIO DEL SANGRO	Abruzzo	Chieti	0,000052214193	0,000023824738	0,000038795424	0,000042439165	0,000000000000	0,000052419199	0,000026574522	0,000077937143	0,000042058303
I244	SANTA MARIA IMBARO	Abruzzo	Chieti	0,000038929568	0,000015871127	0,000023299882	0,000029900631	0,000000000000	0,000033884292	0,000018119096	0,000096877556	0,000030732401
I520	SCERNI	Abruzzo	Chieti	0,000070271903	0,000032927093	0,000048399538	0,000049836751	0,000000000000	0,000070301684	0,000045837853	0,000070107845	0,000054206072
I526	SCHIAVI DI ABRUZZO	Abruzzo	Chieti	0,000039797925	0,000011467528	0,000003456679	0,000015475153	0,000000000000	0,000043974501	0,000020553104	0,000000000000	0,000021940324
L047	TARANTA PELIGNA	Abruzzo	Chieti	0,000018108697	0,000003823354	0,000008420729	0,000007474643	0,000000000000	0,000017174573	0,000005504732	0,000000000000	0,000010009910
L194	TOLLO	Abruzzo	Chieti	0,000075921622	0,000038894076	0,000095765162	0,000066620644	0,000029631102	0,000067845262	0,000051579261	0,000000000000	0,000064705248
L218	TORINO DI SANGRO	Abruzzo	Chieti	0,000071134883	0,000052857124	0,000038719629	0,000062570126	0,000000000000	0,000079520768	0,000031169898	0,000000000000	0,000053912908
L224	TORNARECCIO	Abruzzo	Chieti	0,000043182203	0,000016886867	0,000042232216	0,000019709988	0,000000000000	0,000050736209	0,000022215768	0,000000000000	0,000030453576

Codice catastale	Denominazione	Regione	Provincia	AMMINISTRAZIONE	POLIZIA LOCALE	ISTRUZIONE PUBBLICA	RIFIUTI	TPL	TERRITORIO E VIABILITÀ	SOCIALE	ASILI NIDO	COMPLESSIVO
L253	TORREBRUNA	Abruzzo	Chieti	0,000028283604	0,000010778548	0,000010709766	0,000013641025	0,000009753372	0,000024232295	0,000013095231	0,000000000000	0,000016676230
L284	TORREVECCHIA TEATINA	Abruzzo	Chieti	0,000071089623	0,000036274588	0,000109939277	0,000061731170	0,000000000000	0,000077126125	0,000043733649	0,000073274880	0,000066671339
L291	TORRICELLA PELIGNA	Abruzzo	Chieti	0,000044006801	0,000014203023	0,000020542483	0,000022503628	0,000000000000	0,000043518450	0,000018284246	0,000000000000	0,000026667360
L363	TREGLIO	Abruzzo	Chieti	0,000032554884	0,000012839418	0,000032484338	0,000029660168	0,000005101259	0,000033682219	0,000013971104	0,000000000000	0,000025877884
L459	TUFILLO	Abruzzo	Chieti	0,000018100937	0,000005496757	0,000006006528	0,000006060914	0,000000000000	0,000018572829	0,000005821942	0,000000000000	0,000009681299
L526	VACRI	Abruzzo	Chieti	0,000037665332	0,000016178835	0,000030958887	0,000021051501	0,000000000000	0,000035517214	0,000020566711	0,000000000000	0,000025794582
E372	VASTO	Abruzzo	Chieti	0,000795223297	0,000769178509	0,000486997149	0,000906461783	0,000372934806	0,000839363337	0,000598397434	0,000860232322	0,000748649585
M022	VILLA SANTA MARIA	Abruzzo	Chieti	0,000036781102	0,000014977154	0,000043777619	0,000025692618	0,000000000000	0,000031379246	0,000019354387	0,000000000000	0,000027690403
L961	VILLALFONSINA	Abruzzo	Chieti	0,000025352600	0,000010753955	0,000018418060	0,000014497952	0,000000000000	0,000022435152	0,000011972532	0,000000000000	0,000016650756
L964	VILLAMAGNA	Abruzzo	Chieti	0,000056432505	0,000029164365	0,000042845144	0,000041407485	0,000000000000	0,000044205880	0,000030208964	0,000000000000	0,000039647429
A018	ACCIANO	Abruzzo	L'Aquila	0,000019368852	0,000003667857	0,000001612927	0,000009916064	0,000000000000	0,000017969087	0,000004637786	0,000000000000	0,000009927629
A100	AIELLI	Abruzzo	L'Aquila	0,000045683349	0,000023262876	0,000023402410	0,000024054288	0,000000000000	0,000054209356	0,000015182096	0,000000000000	0,000029447120
A187	ALFEDENA	Abruzzo	L'Aquila	0,000034878451	0,000011617373	0,000014205574	0,000021556736	0,000000000000	0,000032323464	0,000008585262	0,000000000000	0,000020702955
A318	ANVERSA DEGLI ABRUZZI	Abruzzo	L'Aquila	0,000020672500	0,000004741881	0,000005668235	0,000008349231	0,000000000000	0,000017456933	0,000004048526	0,000000000000	0,000010275576
A481	ATELETA	Abruzzo	L'Aquila	0,000040497095	0,000014579464	0,000029919726	0,000021760313	0,000000000000	0,000039823356	0,000013429470	0,000000000000	0,000025905519
A515	AVEZZANO	Abruzzo	L'Aquila	0,000885506259	0,000660526335	0,000562331074	0,000863021964	0,000000000000	0,000932989027	0,000642117786	0,000127788764	0,000735307216
A603	BALSORANO	Abruzzo	L'Aquila	0,000082712273	0,000035749991	0,000066391164	0,000041844255	0,000000000000	0,000072693665	0,000037048077	0,000000000000	0,000053526347
A656	BARETE	Abruzzo	L'Aquila	0,000027569842	0,000006633509	0,000014174317	0,000009483824	0,000000000000	0,000024240660	0,000005981766	0,000000000000	0,000014421994
A667	BARISCIANO	Abruzzo	L'Aquila	0,000052268155	0,000018704430	0,000030073197	0,000032572883	0,000000000000	0,000069645900	0,000020563941	0,000000000000	0,000036316438
A678	BARREA	Abruzzo	L'Aquila	0,000034228225	0,000012278572	0,000021040829	0,000017905209	0,000000000000	0,000040858971	0,000009189570	0,000000000000	0,000021885335
A884	BISEGNA	Abruzzo	L'Aquila	0,000019512772	0,000002656088	0,000001257300	0,000006500903	0,000000000000	0,000018590231	0,000003924261	0,000000000000	0,000008977891
B256	BUGNARA	Abruzzo	L'Aquila	0,000035336491	0,000011401598	0,000013107677	0,000014173215	0,000000000000	0,000033219985	0,000011875191	0,000000000000	0,000019369322
B358	CAGNANO AMITERNO	Abruzzo	L'Aquila	0,000049169999	0,000013644390	0,000027758025	0,000022235993	0,000000000000	0,000051778674	0,000016928025	0,000000000000	0,000029524016
B382	CALASCIO	Abruzzo	L'Aquila	0,000016276934	0,000003704419	0,000004795259	0,000004358886	0,000000000000	0,000019521487	0,000001391746	0,000000000000	0,000008128171
B526	CAMPO DI GIOVE	Abruzzo	L'Aquila	0,000043246247	0,000013274444	0,000013373158	0,000023591530	0,000000000000	0,000036439709	0,000009318659	0,000000000000	0,000023560516
B569	CAMPOTOSTO	Abruzzo	L'Aquila	0,000029629185	0,000006138126	0,000005167591	0,000015919943	0,000000000000	0,000037408950	0,000007309601	0,000000000000	0,000017159777
B606	CANISTRO	Abruzzo	L'Aquila	0,000028728103	0,000011883728	0,000015298467	0,000020133108	0,000000000000	0,000028237630	0,000011288449	0,000000000000	0,000019085866
B624	CANSANO	Abruzzo	L'Aquila	0,000017953208	0,000003628644	0,000002301148	0,000004502792	0,000000000000	0,000017127381	0,000003225296	0,000000000000	0,000008081602
B651	CAPESTRANO	Abruzzo	L'Aquila	0,000032994305	0,000014072924	0,000015376983	0,000016565699	0,000000000000	0,000034944926	0,000011616308	0,000000000000	0,000020184758
B656	CAPISTRELLO	Abruzzo	L'Aquila	0,000117473985	0,000042761530	0,000052248414	0,000085713222	0,000054034461	0,000107921838	0,000053483701	0,000000000000	0,000078661458
B658	CAPITIGNANO	Abruzzo	L'Aquila	0,000029547968	0,000009437603	0,000017662615	0,000012933920	0,000000000000	0,000024720544	0,000007531862	0,000000000000	0,000016621943
B672	CAPORCIANO	Abruzzo	L'Aquila	0,000014495565	0,000002442338	0,000002809687	0,000004965734	0,000000000000	0,000013018607	0,000002626691	0,000000000000	0,000006842653
B677	CAPPADOCIA	Abruzzo	L'Aquila	0,000044922490	0,000006833291	0,000005439191	0,000030609213	0,000000000000	0,000037052526	0,000005912589	0,000000000000	0,000023736660
B725	CARAPELLE CALVISIO	Abruzzo	L'Aquila	0,000009879175	0,000001074716	0,000000762430	0,000002209716	0,000000000000	0,000008762447	0,000000681579	0,000000000000	0,000004008696
B842	CARSOLI	Abruzzo	L'Aquila	0,000124081459	0,000060473396	0,000098410634	0,000136098577	0,000000000000	0,000145783735	0,000060486819	0,000008700348	0,000104868760
C083	CASTEL DEL MONTE	Abruzzo	L'Aquila	0,000028331623	0,000007297564	0,000004774744	0,000014495964	0,000006987502	0,000028346208	0,000005889379	0,000000000000	0,000015349591
C090	CASTEL DI IERI	Abruzzo	L'Aquila	0,000017311829	0,000003471598	0,000001563607	0,000005858306	0,000003181832	0,000013956561	0,000003403540	0,000000000000	0,000007864025
C096	CASTEL DI SANGRO	Abruzzo	L'Aquila	0,000166904790	0,000091327488	0,000083733816	0,000133162887	0,000000000000	0,000185911363	0,000064427323	0,000000000000	0,000118589031
C126	CASTELLAFIUME	Abruzzo	L'Aquila	0,000030933722	0,000011969226	0,000019241783	0,000017441614	0,000000000000	0,000032039194	0,000010010166	0,000000000000	0,000019747778
C278	CASTELVECCHIO CALVISIO	Abruzzo	L'Aquila	0,000012288604	0,000001558079	0,000001488716	0,000003796548	0,000000000000	0,000010101305	0,000001861257	0,000000000000	0,000005364095
C279	CASTELVECCHIO SUBEQUO	Abruzzo	L'Aquila	0,000033140400	0,000012842318	0,000016478176	0,000016464336	0,000010732793	0,000025181302	0,000012288899	0,000000000000	0,000019330759
C426	CELANO	Abruzzo	L'Aquila	0,000229271671	0,000146775057	0,000148235601	0,000208384716	0,000082716631	0,000272409917	0,000148383268	0,000528069666	0,000210512603
C492	CERCHIO	Abruzzo	L'Aquila	0,000042580185	0,000018713776	0,000036886398	0,000025924763	0,000000000000	0,000042782621	0,000016646886	0,000000000000	0,000029433499
C766	CIVITA D'ANTINO	Abruzzo	L'Aquila	0,000030671433	0,000011225121	0,000010827370	0,000019922221	0,000000000000	0,000034140667	0,000009898511	0,000000000000	0,000019390888
C778	CIVITELLA ALFEDENA	Abruzzo	L'Aquila	0,000017899933	0,000005541033	0,000003827666	0,000008371331	0,000000000000	0,000018307947	0,000002610489	0,000000000000	0,000009448715
C783	CIVITELLA ROVETO	Abruzzo	L'Aquila	0,000077563235	0,000035237316	0,000061753080	0,000056505020	0,000034747163	0,000077434872	0,000036780901	0,000000000000	0,000057110935
C811	COCULLO	Abruzzo	L'Aquila	0,000017887037	0,000004611595	0,000000961298	0,000003949244	0,000000000000	0,000019521141	0,000003590728	0,000000000000	0,000008194618

Codice catastale	Denominazione	Regione	Provincia	AMMINISTRAZIONE	POLIZIA LOCALE	ISTRUZIONE PUBBLICA	RIFIUTI	TPL	TERRITORIO E VIABILITÀ	SOCIALE	ASILI NIDO	COMPLESSIVO
C844	COLLARMELE	Abruzzo	L'Aquila	0,000028574895	0,000011244937	0,000011260119	0,000014098766	0,000000000000	0,000030465854	0,000009101535	0,000000000000	0,000016972128
C862	COLLELONGO	Abruzzo	L'Aquila	0,000041596926	0,000016409773	0,000014975514	0,000025998675	0,000000000000	0,000042166009	0,000016652592	0,000000000000	0,000026041845
C866	COLLEPIETRO	Abruzzo	L'Aquila	0,000013282442	0,000002117283	0,000002678121	0,000004849116	0,000002709383	0,000011311790	0,000002517154	0,000000000000	0,000006361370
C999	CORFINIO	Abruzzo	L'Aquila	0,000031565027	0,000014402707	0,000015434947	0,000013312409	0,000000000000	0,000028054856	0,000011662626	0,000000000000	0,000018185109
D465	FAGNANO ALTO	Abruzzo	L'Aquila	0,000019862250	0,000003969041	0,000005216045	0,000008200150	0,000000000000	0,000021293946	0,000004090065	0,000000000000	0,000010489723
D681	FONTECCHIO	Abruzzo	L'Aquila	0,000018253473	0,000006315515	0,000013199207	0,000013626309	0,000000000000	0,000013912503	0,000004746367	0,000000000000	0,000011838253
D736	FOSSA	Abruzzo	L'Aquila	0,000020391174	0,000006763633	0,000016065523	0,000012482800	0,000000000000	0,000022775629	0,000005305610	0,000000000000	0,000013691646
D850	GAGLIANO ATERNO	Abruzzo	L'Aquila	0,000016185569	0,000002595742	0,000002035459	0,000005447795	0,000000000000	0,000016726571	0,000002853996	0,000000000000	0,000007746358
E040	GIOIA DEI MARSI	Abruzzo	L'Aquila	0,000056917435	0,000021718902	0,000037725602	0,000037812875	0,000000000000	0,000061880355	0,000023176862	0,000000000000	0,000039096672
E096	GORIANO SICOLI	Abruzzo	L'Aquila	0,000022572749	0,000006352982	0,000011654359	0,000012023540	0,000000000000	0,000020194379	0,000005646358	0,000000000000	0,000013085420
E307	INTRODACQUA	Abruzzo	L'Aquila	0,000053600007	0,000019819923	0,000024837480	0,000022245369	0,000000000000	0,000050365108	0,000016794730	0,000000000000	0,000030243634
A345	L'AQUILA	Abruzzo	L'Aquila	0,001477675155	0,001204632099	0,001589494876	0,001671921987	0,003659536863	0,001803028330	0,001184353986	0,001323459420	0,001585057727
E505	LECCE NEI MARSI	Abruzzo	L'Aquila	0,000049437991	0,000018630724	0,000036179766	0,000031604871	0,000000000000	0,000052765310	0,000017800270	0,000000000000	0,000033645469
E723	LUCO DEI MARSI	Abruzzo	L'Aquila	0,000121590306	0,000052146095	0,000068229678	0,000092202266	0,000000000000	0,000125390636	0,000072410903	0,000001450058	0,000087333755
E724	LUCOLI	Abruzzo	L'Aquila	0,000055133600	0,000014310011	0,000015591299	0,000029408451	0,000000000000	0,000059446234	0,000009992091	0,000000000000	0,000031008313
E811	MAGLIANO DE' MARSI	Abruzzo	L'Aquila	0,000091494523	0,000040399705	0,000056739963	0,000073139404	0,000000000000	0,000101659862	0,000043390692	0,000000000000	0,000066902523
F022	MASSA D'ALBE	Abruzzo	L'Aquila	0,000048244429	0,000019435680	0,000019771633	0,000029120981	0,000000000000	0,000059464272	0,000012689792	0,000000000000	0,000030840967
M255	MOLINA ATERNO	Abruzzo	L'Aquila	0,000016198849	0,000004337692	0,000002040196	0,000005082402	0,000000000000	0,000015031642	0,000004277874	0,000000000000	0,000007742865
F595	MONTEREALE	Abruzzo	L'Aquila	0,000090907848	0,000040940497	0,000042180293	0,000071758505	0,000000000000	0,000101446225	0,000028455314	0,000000000000	0,000062444072
F732	MORINO	Abruzzo	L'Aquila	0,000044241373	0,000018240360	0,000026983582	0,000025307403	0,000000000000	0,000040697085	0,000015929657	0,000000000000	0,000027858538
F852	NAVELLI	Abruzzo	L'Aquila	0,000025742190	0,000007199043	0,000016143559	0,000011506188	0,000000000000	0,000028424391	0,000005961031	0,000000000000	0,000015430098
F996	OCRE	Abruzzo	L'Aquila	0,000029656940	0,000010033195	0,000018929513	0,000013087833	0,000000000000	0,000033631971	0,000007632363	0,000000000000	0,000018126008
G002	OFENA	Abruzzo	L'Aquila	0,000023170570	0,000004777884	0,000004874277	0,000013262793	0,000000000000	0,000024472653	0,000005837910	0,000000000000	0,000013095868
G079	OPI	Abruzzo	L'Aquila	0,000022888101	0,000008154351	0,000008486335	0,000010553011	0,000000000000	0,000027914985	0,000004262782	0,000000000000	0,000013346559
G102	ORICOLA	Abruzzo	L'Aquila	0,000038002217	0,000020472341	0,000023525280	0,000032475676	0,000000000000	0,000042772604	0,000009040761	0,000009381967	0,000027809281
G142	ORTONA DEI MARSI	Abruzzo	L'Aquila	0,000031871865	0,000005908981	0,000003069397	0,000012835390	0,000000000000	0,000031460795	0,000010587954	0,000000000000	0,000016180364
G145	ORTUCCHIO	Abruzzo	L'Aquila	0,000049064452	0,000020057506	0,000027162811	0,000035327038	0,000000000000	0,000047756280	0,000016829422	0,000000000000	0,000032555962
G200	OVINDOLI	Abruzzo	L'Aquila	0,000068320293	0,000026421739	0,000019766103	0,000047766476	0,000000000000	0,000068794936	0,000011791134	0,000000000000	0,000041156417
G210	PACENTRO	Abruzzo	L'Aquila	0,000042260568	0,000012455352	0,000018601326	0,000016798346	0,000000000000	0,000045442326	0,000012461160	0,000000000000	0,000023983991
G449	PERETO	Abruzzo	L'Aquila	0,000025177823	0,000008736771	0,000011872089	0,000017030606	0,000000000000	0,000029199528	0,000007554162	0,000000000000	0,000016539065
G484	PESCASSEROLI	Abruzzo	L'Aquila	0,000090884620	0,000048992352	0,000030562703	0,000097181217	0,000000000000	0,000114273870	0,000020273304	0,000000000000	0,000068375465
G492	PESCINA	Abruzzo	L'Aquila	0,000098228380	0,000046894549	0,000054534147	0,000080047909	0,000000000000	0,000107045471	0,000047854983	0,000000000000	0,000071473063
G493	PESCOCOSTANZO	Abruzzo	L'Aquila	0,000052841483	0,000023405442	0,000019010112	0,000029465073	0,000000000000	0,000053920223	0,000011522187	0,000000000000	0,000031110996
G524	PETTORANO SUL GIZIO	Abruzzo	L'Aquila	0,000044901023	0,000013093089	0,000017538913	0,000017906106	0,000000000000	0,000048353514	0,000012604613	0,000000000000	0,000025109197
G726	PIZZOLI	Abruzzo	L'Aquila	0,000096866615	0,000043649822	0,000052659621	0,000058309243	0,000000000000	0,000095797913	0,000030210186	0,000000000000	0,000061383266
G766	POGGIO PICENZE	Abruzzo	L'Aquila	0,000027086794	0,000018003785	0,000015445303	0,000021737956	0,000000000000	0,000027956915	0,000008214740	0,000000000000	0,000019142904
G992	PRATA D'ANSIDONIA	Abruzzo	L'Aquila	0,000021196210	0,000005096118	0,000006014966	0,000008990348	0,000000000000	0,000019961273	0,000005202229	0,000000000000	0,000011111143
H007	PRATOLA PELIGNA	Abruzzo	L'Aquila	0,000163458679	0,000068279340	0,000099754697	0,000117962050	0,000000000000	0,000135419969	0,000093517672	0,000106885506	0,000116274493
H056	PREZZA	Abruzzo	L'Aquila	0,000029349637	0,000010889339	0,000018362995	0,000011569421	0,000000000000	0,000027224167	0,000013119925	0,000000000000	0,000017542261
H166	RAIANO	Abruzzo	L'Aquila	0,000071319962	0,000036259621	0,000061738891	0,000053957318	0,000000000000	0,000055687740	0,000033567183	0,000110663537	0,000055529335
H353	RIVISONDOLI	Abruzzo	L'Aquila	0,000048485584	0,000015082964	0,000015354761	0,000038039613	0,000010424306	0,000037116930	0,000008183152	0,000000000000	0,000028846875
H399	ROCCA DI BOTTE	Abruzzo	L'Aquila	0,000027349683	0,000010289127	0,000019560347	0,000025546376	0,000000000000	0,000027771648	0,000007329893	0,000038778261	0,000021656589
H400	ROCCA DI CAMBIO	Abruzzo	L'Aquila	0,000031496153	0,000008340623	0,000003352199	0,000018504911	0,000000000000	0,000027748439	0,000004272910	0,000000000000	0,000016352723
H402	ROCCA DI MEZZO	Abruzzo	L'Aquila	0,000073596438	0,000023991521	0,000031275858	0,000054626067	0,000023570955	0,000071053991	0,000015707395	0,000002048270	0,000046944483
H429	ROCCA PIA	Abruzzo	L'Aquila	0,000017730149	0,000002873076	0,000000992729	0,000005541165	0,000000000000	0,000019548856	0,000002135790	0,000000000000	0,000008246805
H389	ROCCACASALE	Abruzzo	L'Aquila	0,000023058688	0,000011383954	0,000009425664	0,000018298902	0,000000000000	0,000018604272	0,000007832562	0,000000000000	0,000014870597
H434	ROCCARASO	Abruzzo	L'Aquila	0,000087574206	0,000053919838	0,000024237483	0,000085297421	0,000000000000	0,000164470652	0,000014438192	0,000000000000	0,000070305901

Codice catastale	Denominazione	Regione	Provincia	AMMINISTRAZIONE	POLIZIA LOCALE	ISTRUZIONE PUBBLICA	RIFIUTI	TPL	TERRITORIO E VIABILITÀ	SOCIALE	ASILI NIDO	COMPLESSIVO
H772	SAN BENEDETTO DEI MARSI	Abruzzo	L'Aquila	0,000081182579	0,000037736901	0,000046442307	0,000064684259	0,000000000000	0,000086014068	0,000043747500	0,000000000000	0,000059055438
H773	SAN BENEDETTO IN PERILLIS	Abruzzo	L'Aquila	0,000012487613	0,000001477398	0,000000867658	0,000002581541	0,000000000000	0,000009624661	0,000002559941	0,000000000000	0,000005042951
H819	SAN DEMETRIO NE' VESTINI	Abruzzo	L'Aquila	0,000045029454	0,000023495128	0,000027712410	0,000034332203	0,000000000000	0,000052362959	0,000015290872	0,000000000000	0,000032229009
I121	SAN PIO DELLE CAMERE	Abruzzo	L'Aquila	0,000022759984	0,000011400259	0,000021570298	0,000012967392	0,000000000000	0,000025526967	0,000005528615	0,000000000000	0,000015764678
I389	SAN VINCENZO VALLE ROVETO	Abruzzo	L'Aquila	0,000063782345	0,000026582401	0,000037230318	0,000035650338	0,000000000000	0,000056529653	0,000027815469	0,000000000000	0,000040117379
I336	SANT'EUSANIO FORCONESE	Abruzzo	L'Aquila	0,000015193454	0,000003317853	0,000002376576	0,000006547735	0,000000000000	0,000013659902	0,000003354337	0,000000000000	0,000007565154
I326	SANTE MARIE	Abruzzo	L'Aquila	0,000042500049	0,000018414913	0,000016220990	0,000024057962	0,000000000000	0,000045981898	0,000013777870	0,000000000000	0,000026180435
I360	SANTO STEFANO DI SESSANIO	Abruzzo	L'Aquila	0,000016113613	0,000003639986	0,000001167877	0,000005553678	0,000000000000	0,000017207252	0,000001155367	0,000000000000	0,000007547762
I501	SCANNO	Abruzzo	L'Aquila	0,000075822035	0,000024249282	0,000024322195	0,000042187669	0,000000000000	0,000078288684	0,000021080930	0,000000000000	0,000044311918
I543	SCONTRONE	Abruzzo	L'Aquila	0,000019445115	0,000004912731	0,000003487349	0,000009619415	0,000000000000	0,000021849742	0,000005897310	0,000000000000	0,000010911575
I546	SCOPPITO	Abruzzo	L'Aquila	0,000073122622	0,000029180165	0,000079689656	0,000070613015	0,000000000000	0,000097380633	0,000026359694	0,000000000000	0,000061992373
I553	SCURCOLA MARSICANA	Abruzzo	L'Aquila	0,000073403540	0,000038937082	0,000039338669	0,000070169948	0,000000000000	0,000073092777	0,000029356671	0,000000000000	0,000054245276
I558	SECINARO	Abruzzo	L'Aquila	0,000019478823	0,000006715105	0,000013058413	0,000008199685	0,000000000000	0,000020325305	0,000004354173	0,000000000000	0,000011569598
I804	SULMONA	Abruzzo	L'Aquila	0,000533768734	0,000397566889	0,000392005409	0,000523882726	0,000269882920	0,000479566164	0,000410180752	0,000523986203	0,000470096497
L025	TAGLIACOZZO	Abruzzo	L'Aquila	0,000161939512	0,000070051111	0,000078033635	0,000163896731	0,000000000000	0,000182263813	0,000088980632	0,000000000000	0,000125806358
L173	TIONE DEGLI ABRUZZI	Abruzzo	L'Aquila	0,000019068473	0,000002986155	0,000001861350	0,000007435928	0,000000000000	0,000018084484	0,000004015954	0,000000000000	0,000009168618
L227	TORNIMPARTE	Abruzzo	L'Aquila	0,000078014643	0,000033711814	0,000054726502	0,000038491144	0,000000000000	0,000087528495	0,000026369221	0,000000000000	0,000050596429
L334	TRASACCO	Abruzzo	L'Aquila	0,000130221378	0,000060390645	0,000071357340	0,000121471144	0,000000000000	0,000130248982	0,000068307709	0,000087300685	0,000101077443
M023	VILLA SANT'ANGELO	Abruzzo	L'Aquila	0,000015111576	0,000002919213	0,000003604160	0,000007357049	0,000000000000	0,000011227492	0,000004091155	0,000000000000	0,000007656131
M021	VILLA SANTA LUCIA DEGLI ABRUZZI	Abruzzo	L'Aquila	0,000014642197	0,000001493754	0,000000849315	0,000004075550	0,000000000000	0,000012813630	0,000002599755	0,000000000000	0,000006287946
L958	VILLALAGO	Abruzzo	L'Aquila	0,000026451433	0,000009715749	0,000010263415	0,000015741983	0,000000000000	0,000025967142	0,000008101456	0,000000000000	0,000015959519
M031	VILLAVALLELONGA	Abruzzo	L'Aquila	0,000035649159	0,000012887456	0,000012379044	0,000019831181	0,000000000000	0,000042512448	0,000008860939	0,000000000000	0,000021700353
M041	VILLETTA BARREA	Abruzzo	L'Aquila	0,000026524560	0,000011757560	0,000013331158	0,000015725114	0,000000000000	0,000025926266	0,000007610313	0,000000000000	0,000016455478
M090	VITTORITO	Abruzzo	L'Aquila	0,000028509293	0,000010112132	0,000014485232	0,000017268871	0,000000000000	0,000024009617	0,000011450977	0,000000000000	0,000017541793
A008	ABBATEGGIO	Abruzzo	Pescara	0,000017483729	0,000004953975	0,000011829846	0,000006682910	0,000000000000	0,000014541069	0,000004836340	0,000000000000	0,000009777213
A120	ALANNO	Abruzzo	Pescara	0,000070908356	0,000043915780	0,000069586048	0,000041456895	0,000000000000	0,000072743900	0,000044013546	0,000000000000	0,000053007097
A945	BOLOGNANO	Abruzzo	Pescara	0,000032849923	0,000014259955	0,000033883719	0,000021224099	0,000000000000	0,000029173029	0,000012747674	0,000000000000	0,000023197312
B193	BRITTOLI	Abruzzo	Pescara	0,000015248330	0,000004019726	0,000003311865	0,000007277412	0,000000000000	0,000014818646	0,000004135825	0,000000000000	0,000008197638
B294	BUSSI SUL TIRINO	Abruzzo	Pescara	0,000056864875	0,000023769081	0,000029260919	0,000050809712	0,000000000000	0,000053389307	0,000028309090	0,000000000000	0,000040847904
B681	CAPPELLE SUL TAVO	Abruzzo	Pescara	0,000068016572	0,000048222886	0,000051331647	0,000049565474	0,000000000000	0,000061389629	0,000040128249	0,000000000000	0,000050184726
B722	CARAMANICO TERME	Abruzzo	Pescara	0,000069158737	0,000027467839	0,000040618404	0,000043810394	0,000000000000	0,000072267127	0,000021507822	0,000000000000	0,000045038165
B827	CARPINETO DELLA NORA	Abruzzo	Pescara	0,000021699870	0,000007402281	0,000018490225	0,000009647028	0,000000000000	0,000023411965	0,000008708143	0,000000000000	0,000014174895
C308	CASTIGLIONE A CASAURIA	Abruzzo	Pescara	0,000025999875	0,000008096306	0,000009463875	0,000016138979	0,000000000000	0,000022733243	0,000010516231	0,000000000000	0,000015632960
C354	CATIGNANO	Abruzzo	Pescara	0,000033118025	0,000015881867	0,000032625588	0,000023154942	0,000000000000	0,000030922945	0,000018557399	0,000000000000	0,000024703526
C474	CEPAGATTI	Abruzzo	Pescara	0,000184433086	0,000138016096	0,000180837587	0,000291457950	0,000032614262	0,000196531340	0,000146095310	0,000000000000	0,000191368675
C750	CITTA' SANT'ANGELO	Abruzzo	Pescara	0,000276726617	0,000244316964	0,000238745325	0,000409702913	0,000119598857	0,000382781133	0,000196508253	0,000000000000	0,000289486284
C771	CIVITAQUANA	Abruzzo	Pescara	0,000031412636	0,000012716590	0,000031821906	0,000018785510	0,000000000000	0,000036915493	0,000014664517	0,000000000000	0,000023233730
C779	CIVITELLA CASANOVA	Abruzzo	Pescara	0,000046657061	0,000023341903	0,000037134433	0,000028486109	0,000000000000	0,000049889367	0,000025220540	0,000000000000	0,000033385996
C853	COLLECORVINO	Abruzzo	Pescara	0,000104132846	0,000054099386	0,000101262997	0,000097562511	0,000033386421	0,000113917191	0,000059359805	0,000000000000	0,000087344085
D078	CORVARA	Abruzzo	Pescara	0,000013195298	0,000003464001	0,000004266401	0,000003268215	0,000000000000	0,000013594730	0,000003778259	0,000000000000	0,000006663097
D201	CUGNOLI	Abruzzo	Pescara	0,000035265826	0,000015575085	0,000035714717	0,000020015729	0,000000000000	0,000033126301	0,000016775349	0,000000000000	0,000024812721
D394	ELICE	Abruzzo	Pescara	0,000037157080	0,000027912810	0,000039739138	0,000032214280	0,000000000000	0,000038132224	0,000019127703	0,000000000000	0,000030631464
D501	FARINDOLA	Abruzzo	Pescara	0,000043659820	0,000019971732	0,000029922579	0,000021960677	0,000000000000	0,000047365603	0,000018570421	0,000000000000	0,000028699685
E558	LETTOMANOPPELLO	Abruzzo	Pescara	0,000062680666	0,000032258410	0,000052853741	0,000041050702	0,000020604087	0,000054414723	0,000028326883	0,000000000000	0,000044143036
E691	LORETO APRUTINO	Abruzzo	Pescara	0,000139233775	0,000073431536	0,000122978862	0,000127559976	0,000000000000	0,000151918523	0,000082008169	0,000000000000	0,000113436658
E892	MANOPPELLO	Abruzzo	Pescara	0,000143527521	0,000066030577	0,000137965775	0,000140891412	0,000031341220	0,000122070336	0,000074603233	0,000000000000	0,000114975708
F441	MONTEBELLO DI BERTONA	Abruzzo	Pescara	0,000028082016	0,000013225992	0,000014124763	0,000014834506	0,000009791504	0,000026729181	0,000014422285	0,000050029165	0,000020205924

Codice catastale	Denominazione	Regione	Provincia	AMMINISTRAZIONE	POLIZIA LOCALE	ISTRUZIONE PUBBLICA	RIFIUTI	TPL	TERRITORIO E VIABILITÀ	SOCIALE	ASILI NIDO	COMPLESSIVO
F646	MONTESILVANO	Abruzzo	Pescara	0,000937914234	0,000915387826	0,000736638211	0,001232068137	0,000188515230	0,000907652139	0,000870763281	0,000400129694	0,000923692445
F765	MOSCUFO	Abruzzo	Pescara	0,000061547573	0,000035357132	0,000050127282	0,000065556936	0,000000000000	0,000062855227	0,000034049224	0,000000000000	0,000051161536
F908	NOCCIANO	Abruzzo	Pescara	0,000037320197	0,000018627240	0,000039420744	0,000026986788	0,000000000000	0,000035317895	0,000017688246	0,000000000000	0,000028095809
G438	PENNE	Abruzzo	Pescara	0,000226808267	0,000115562619	0,000138951230	0,000215007888	0,000000000000	0,000251709075	0,000174144708	0,000148891219	0,000190385949
G482	PESCARA	Abruzzo	Pescara	0,002335909431	0,003272027659	0,002162648548	0,003077917331	0,003579513361	0,002466480742	0,002474286713	0,001524315647	0,002601320490
G499	PESCOSANSONESCO	Abruzzo	Pescara	0,000020220373	0,000006984036	0,000009675906	0,000007744907	0,000000000000	0,000020526560	0,000005575239	0,000000000000	0,000011360670
G555	PIANELLA	Abruzzo	Pescara	0,000141930664	0,000069538185	0,000132305948	0,000122877283	0,000000000000	0,000153071589	0,000105331414	0,000095460399	0,000121185153
G589	PICCIANO	Abruzzo	Pescara	0,000030367602	0,000014565452	0,000024708926	0,000020675351	0,000000000000	0,000025600651	0,000015038212	0,000000000000	0,000021163166
G621	PIETRANICO	Abruzzo	Pescara	0,000017792578	0,000004102321	0,000005769255	0,000006677188	0,000000000000	0,000017873461	0,000005411126	0,000000000000	0,000009491250
G878	POPOLI	Abruzzo	Pescara	0,000103668092	0,000073113932	0,000091560094	0,000109960146	0,000038031905	0,000104956037	0,000059850642	0,000202922719	0,000097911969
H425	ROCCAMORICE	Abruzzo	Pescara	0,000029151981	0,000011836462	0,000024540984	0,000010184295	0,000000000000	0,000025313142	0,000010084500	0,000000000000	0,000017386998
H562	ROSCIANO	Abruzzo	Pescara	0,000067993487	0,000039238918	0,000068582787	0,000061448789	0,000019067463	0,000068861693	0,000030862252	0,000057288595	0,000057592735
H715	SALLE	Abruzzo	Pescara	0,000015488478	0,000002274187	0,000002586274	0,000005275291	0,000000000000	0,000013428391	0,000003615469	0,000000000000	0,000007268380
I376	SAN VALENTINO IN ABRUZZO CITERIORE	Abruzzo	Pescara	0,000048606304	0,000023437340	0,000040952435	0,000028066995	0,000000000000	0,000044061234	0,000022075605	0,000033024530	0,000034372730
I332	SANT'EUFEMIA A MAIELLA	Abruzzo	Pescara	0,000019791294	0,000005221942	0,000002149835	0,000008547110	0,000000000000	0,000022682921	0,000003446014	0,000000000000	0,000010335601
I482	SCAFA	Abruzzo	Pescara	0,000069701377	0,000049018465	0,000076919309	0,000061573566	0,000000000000	0,000075071579	0,000042164766	0,000000000000	0,000059172181
I649	SERRAMONACESCA	Abruzzo	Pescara	0,000023284968	0,000006192475	0,000004826387	0,000009586924	0,000000000000	0,000021861304	0,000007052627	0,000000000000	0,000012107443
I922	SPOLTORE	Abruzzo	Pescara	0,000316124259	0,000212516231	0,000297259784	0,000303362994	0,000000000000	0,000301972411	0,000244834392	0,000008274690	0,000269070735
L186	TOCCO DA CASAURIA	Abruzzo	Pescara	0,000067089466	0,000028138837	0,000036848863	0,000050505577	0,000000000000	0,000057940049	0,000029454566	0,000000000000	0,000044944438
L263	TORRE DE' PASSERI	Abruzzo	Pescara	0,000067799868	0,000032099310	0,000049079934	0,000052659584	0,000000000000	0,000052242697	0,000037736107	0,000077600975	0,000051190136
L475	TURRIVALIGNANI	Abruzzo	Pescara	0,000025107211	0,000009995657	0,000020051125	0,000020109995	0,000000000000	0,000041559350	0,000008113758	0,000000000000	0,000020248986
L846	VICOLI	Abruzzo	Pescara	0,000014679351	0,000003239691	0,000002335806	0,000006107045	0,000000000000	0,000012732744	0,000005081622	0,000000000000	0,000007449708
L922	VILLA CELIERA	Abruzzo	Pescara	0,000022885332	0,000008957158	0,000013625294	0,000012644887	0,000000000000	0,000020774397	0,000011128563	0,000000000000	0,000014577016
A125	ALBA ADRIATICA	Abruzzo	Teramo	0,000307051003	0,000252033792	0,000118670776	0,000418265507	0,000000000000	0,000272318298	0,000160460433	0,000244229330	0,000268778583
A270	ANCARANO	Abruzzo	Teramo	0,000043234912	0,000022066241	0,000044096270	0,000048754408	0,000000000000	0,000052317672	0,000017633547	0,000000000000	0,000037879203
A445	ARSITA	Abruzzo	Teramo	0,000025307913	0,000013052753	0,000021972598	0,000010886767	0,000000000000	0,000029057808	0,000012036961	0,000000000000	0,000017300355
A488	ATRI	Abruzzo	Teramo	0,000195092432	0,000124346357	0,000180744357	0,000195353885	0,000129889231	0,000238538578	0,000142204476	0,000100147885	0,000181047242
A692	BASCIANO	Abruzzo	Teramo	0,000046897513	0,000021255359	0,000056528465	0,000042373817	0,000000000000	0,000057026778	0,000026592807	0,000000000000	0,000040524603
A746	BELLANTE	Abruzzo	Teramo	0,000118096643	0,000079580602	0,000138094370	0,000135853453	0,000000000000	0,000144344177	0,000083717089	0,000135710147	0,000118652027
A885	BISENTI	Abruzzo	Teramo	0,000046482728	0,000024985575	0,000039394065	0,000033517302	0,000000000000	0,000045560122	0,000028769912	0,000000000000	0,000034912429
B515	CAMPLI	Abruzzo	Teramo	0,000135230082	0,000078370135	0,000108839409	0,000111849725	0,000000000000	0,000163598335	0,000075696902	0,000000000000	0,000107894587
B640	CANZANO	Abruzzo	Teramo	0,000041130879	0,000018233176	0,000030354211	0,000029583799	0,000016057031	0,000040118439	0,000022077076	0,000000000000	0,000029985942
C040	CASTEL CASTAGNA	Abruzzo	Teramo	0,000016845298	0,000004738953	0,000008276783	0,000005888840	0,000000000000	0,000015740132	0,000006179142	0,000000000000	0,000009301758
C128	CASTELLALTO	Abruzzo	Teramo	0,000125217285	0,000076732234	0,000103190819	0,000140625973	0,000000000000	0,000148982357	0,000081389001	0,000069602784	0,000113864498
C169	CASTELLI	Abruzzo	Teramo	0,000035042013	0,000013895617	0,000015411466	0,000020341406	0,000000000000	0,000042513482	0,000014682027	0,000000000000	0,000022978429
C316	CASTIGLIONE MESSER RAIMONDO	Abruzzo	Teramo	0,000052235107	0,000026378706	0,000055851061	0,000022872899	0,000000000000	0,000056129611	0,000028836604	0,000000000000	0,000037209105
C322	CASTILENTI	Abruzzo	Teramo	0,000034164859	0,000020716054	0,000038526027	0,000023035009	0,000000000000	0,000040406062	0,000016370181	0,000000000000	0,000027018412
C449	CELLINO ATTANASIO	Abruzzo	Teramo	0,000055445926	0,000025371576	0,000047008289	0,000044661767	0,000000000000	0,000065430218	0,000030763525	0,000000000000	0,000043529860
C517	CERMIGNANO	Abruzzo	Teramo	0,000041117536	0,000021415679	0,000046127099	0,000028747532	0,000000000000	0,000044367754	0,000026071525	0,000000000000	0,000032779093
C781	CIVITELLA DEL TRONTO	Abruzzo	Teramo	0,000108254618	0,000059598308	0,000089409607	0,000084181376	0,000050922984	0,000136278964	0,000055321875	0,000000000000	0,000086659309
C311	COLLEDARA	Abruzzo	Teramo	0,000045557128	0,000026918236	0,000031579951	0,000039566584	0,000000000000	0,000045624158	0,000021070942	0,000024178718	0,000035287646
C901	COLONNELLA	Abruzzo	Teramo	0,000081168573	0,000046278515	0,000078438949	0,000088919700	0,000000000000	0,000090345270	0,000036527155	0,000000000000	0,000069605796
C972	CONTROGUERRA	Abruzzo	Teramo	0,000050239342	0,000024437943	0,000057892400	0,000047817211	0,000000000000	0,000056300827	0,000026374606	0,000052788848	0,000045062419
D043	CORROPOLI	Abruzzo	Teramo	0,000093653280	0,000050581289	0,000105264237	0,000134886738	0,000000000000	0,000098906434	0,000051489315	0,000086565473	0,000094338601
D076	CORTINO	Abruzzo	Teramo	0,000028714151	0,000008367176	0,000011333877	0,000014281977	0,000009377103	0,000034755047	0,000007924004	0,000000000000	0,000017560238
D179	CROGNALETO	Abruzzo	Teramo	0,000051753640	0,000016151802	0,000021731827	0,000025420051	0,000018007725	0,000063276353	0,000014529739	0,000000000000	0,000031975068
D489	FANO ADRIANO	Abruzzo	Teramo	0,000019119304	0,000002989519	0,000001290291	0,000008494717	0,000000000000	0,000019635507	0,000003645909	0,000000000000	0,000009526011

Codice catastale	Denominazione	Regione	Provincia	AMMINISTRAZIONE	POLIZIA LOCALE	ISTRUZIONE PUBBLICA	RIFIUTI	TPL	TERRITORIO E VIABILITÀ	SOCIALE	ASILI NIDO	COMPLESSIVO
E058	GIULIANOVA	Abruzzo	Teramo	0,000477717621	0,000513405500	0,000360441307	0,000670325985	0,000000000000	0,000561009776	0,000378376779	0,000678089416	0,000504208132
E343	ISOLA DEL GRAN SASSO D'ITALIA	Abruzzo	Teramo	0,000101377774	0,000072041578	0,000065303803	0,000079139890	0,000038666551	0,000128855704	0,000045453179	0,000000000000	0,000078900273
E989	MARTINSICURO	Abruzzo	Teramo	0,000338122671	0,000287314826	0,000209501876	0,000559086377	0,000000000000	0,000301058835	0,000217895207	0,000014417973	0,000326779438
F500	MONTEFINO	Abruzzo	Teramo	0,000026823801	0,000017842869	0,000026048854	0,000011074114	0,000008628939	0,000029121199	0,000012807369	0,000000000000	0,000018909710
F690	MONTORIO AL VOMANO	Abruzzo	Teramo	0,000142876559	0,000073428603	0,000131099574	0,000129075529	0,000000000000	0,000148292903	0,000094940135	0,000121475239	0,000122055948
F747	MORRO D'ORO	Abruzzo	Teramo	0,000071001056	0,000039881971	0,000082415939	0,000054978871	0,000000000000	0,000071752950	0,000039809715	0,000072296263	0,000060191559
F764	MOSCIANO SANT'ANGELO	Abruzzo	Teramo	0,000167207776	0,000116073718	0,000180989514	0,000162255346	0,000088849960	0,000173770655	0,000106422704	0,000180793547	0,000155135304
F870	NERETO	Abruzzo	Teramo	0,000088353831	0,000047686971	0,000080165041	0,000114070089	0,000052863275	0,000089306104	0,000060401001	0,000220209645	0,000091639162
F942	NOTARESCO	Abruzzo	Teramo	0,000113986213	0,000056983486	0,000107966127	0,000087265381	0,000000000000	0,000124731661	0,000076331460	0,000025102897	0,000091739197
G437	PENNA SANT'ANDREA	Abruzzo	Teramo	0,000039509054	0,000020157663	0,000045671224	0,000035823172	0,000000000000	0,000040234328	0,000019947415	0,000000000000	0,000032663028
G608	PIETRACAMELA	Abruzzo	Teramo	0,000023075104	0,000007320928	0,000001347794	0,000012187000	0,000000000000	0,000026210474	0,000003229720	0,000000000000	0,000012391430
F831	PINETO	Abruzzo	Teramo	0,000288942884	0,000257567009	0,000247251835	0,000423565048	0,000000000000	0,000306388145	0,000223694023	0,000017928495	0,000287926406
H440	ROCCA SANTA MARIA	Abruzzo	Teramo	0,000025456054	0,000007481236	0,000011293922	0,000009580270	0,000000000000	0,000031655784	0,000007435032	0,000000000000	0,000014899242
F585	ROSETO DEGLI ABRUZZI	Abruzzo	Teramo	0,000485792226	0,000431916577	0,000418297016	0,000680609816	0,000000000000	0,000469840120	0,000399774229	0,000504906577	0,000493673716
I318	SANT'EGIDIO ALLA VIBRATA	Abruzzo	Teramo	0,000159777056	0,000089815243	0,000165416130	0,000179377335	0,000000000000	0,000177748887	0,000118063160	0,000222026958	0,000155169715
I348	SANT'OMERO	Abruzzo	Teramo	0,000099889107	0,000059145174	0,000111674982	0,000120282298	0,000000000000	0,000114107777	0,000063806042	0,000046008417	0,000095472956
I741	SILVI	Abruzzo	Teramo	0,000333839718	0,000295829002	0,000254258012	0,000470211099	0,000000000000	0,000298012455	0,000220725187	0,000000000000	0,000309869374
L103	TERAMO	Abruzzo	Teramo	0,000988342093	0,000854769851	0,000725447263	0,001135971984	0,001766175476	0,001245706474	0,000925020468	0,001882013054	0,001067635644
L207	TORANO NUOVO	Abruzzo	Teramo	0,000034666119	0,000013770922	0,000034963555	0,000031006276	0,000000000000	0,000034290959	0,000018139822	0,000012900204	0,000028083336
L295	TORRICELLA SICURA	Abruzzo	Teramo	0,000056186674	0,000026120949	0,000041647635	0,000042341132	0,000000000000	0,000069674668	0,000022629542	0,000000000000	0,000041901414
L307	TORTORETO	Abruzzo	Teramo	0,000264968669	0,000227254538	0,000174543322	0,000459980555	0,000000000000	0,000310286067	0,000135379920	0,000128472505	0,000273354623
L314	TOSSICIA	Abruzzo	Teramo	0,000034052082	0,000016794111	0,000032154148	0,000019292253	0,000000000000	0,000038441494	0,000014314136	0,000000000000	0,000024381856
L597	VALLE CASTELLANA	Abruzzo	Teramo	0,000044441013	0,000015970795	0,000021540345	0,000023016177	0,000011742696	0,000064210499	0,000012895237	0,000000000000	0,000029583063
A017	ACCETTURA	Basilicata	Matera	0,000054910381	0,000018442295	0,000031318492	0,000026922148	0,000000000000	0,000073243672	0,000028839260	0,000000000000	0,000037215403
A196	ALIANO	Basilicata	Matera	0,000040291179	0,000013811726	0,000018483562	0,000011975596	0,000013843154	0,000056880137	0,000014842428	0,000000000000	0,000024767765
A801	BERNALDA	Basilicata	Matera	0,000233789641	0,000210571038	0,000187584937	0,000236851198	0,000000000000	0,000318824838	0,000185457000	0,000000000000	0,000214830964
B391	CALCIANO	Basilicata	Matera	0,000025642865	0,000011415303	0,000015595729	0,000013243876	0,000000000000	0,000040357524	0,000009220333	0,000000000000	0,000018134816
C723	CIRIGLIANO	Basilicata	Matera	0,000017138837	0,000004927074	0,000006250337	0,000006849441	0,000000000000	0,000015335713	0,000005352195	0,000000000000	0,000009170207
C888	COLOBRARO	Basilicata	Matera	0,000037769796	0,000015354236	0,000021547141	0,000016884964	0,000000000000	0,000052136074	0,000017148100	0,000000000000	0,000025253376
D128	CRACO	Basilicata	Matera	0,000027920582	0,000013695253	0,000021291063	0,000011950740	0,000000000000	0,000038466782	0,000009235168	0,000000000000	0,000018947351
D547	FERRANDINA	Basilicata	Matera	0,000171879896	0,000086037565	0,000094246865	0,000123502116	0,000095649663	0,000210890447	0,000119126766	0,000000000000	0,000131963935
D909	GARAGUSO	Basilicata	Matera	0,000029928003	0,000013223648	0,000026594679	0,000010461625	0,000000000000	0,000032931965	0,000014298478	0,000000000000	0,000019601634
E093	GORGOGLIONE	Basilicata	Matera	0,000031277856	0,000011808238	0,000021875636	0,000015920515	0,000011083800	0,000036758032	0,000012832346	0,000000000000	0,000021144630
E147	GRASSANO	Basilicata	Matera	0,000098437736	0,000062995245	0,000062689462	0,000064113631	0,000000000000	0,000102372876	0,000063293979	0,000000000000	0,000071251661
E213	GROTTOLE	Basilicata	Matera	0,000057779362	0,000027026030	0,000038389678	0,000031776124	0,000000000000	0,000074450812	0,000025175181	0,000000000000	0,000040221007
E326	IRSINA	Basilicata	Matera	0,000124010418	0,000075811387	0,000075489186	0,000081163691	0,000000000000	0,000165992893	0,000067552205	0,000000000000	0,000092537405
F052	MATERA	Basilicata	Matera	0,001055382429	0,000888743302	0,000788043897	0,001160834695	0,001771571933	0,001315352672	0,001077355023	0,001320912441	0,001104838126
F201	MIGLIONICO	Basilicata	Matera	0,000058279497	0,000023166792	0,000051306503	0,000035925076	0,000000000000	0,000076896279	0,000027096480	0,000000000000	0,000043427720
F399	MONTALBANO JONICO	Basilicata	Matera	0,000137854683	0,000088535861	0,000130482327	0,000104924195	0,000000000000	0,000141946009	0,000098071726	0,000000000000	0,000110434903
F637	MONTESCAGLIOSO	Basilicata	Matera	0,000185173048	0,000078598134	0,000100808505	0,000093115405	0,000070127679	0,000200226831	0,000136067164	0,000000000000	0,000127561404
A942	NOVA SIRI	Basilicata	Matera	0,000128900573	0,000091617157	0,000108040724	0,000132403912	0,000050706318	0,000173849813	0,000077447951	0,000000000000	0,000115686987
G037	OLIVETO LUCANO	Basilicata	Matera	0,000020718411	0,000007707351	0,000015853669	0,000006866613	0,000000000000	0,000020196675	0,000008188105	0,000000000000	0,000012441027
G712	PISTICCI	Basilicata	Matera	0,000320611940	0,000295708163	0,000246466771	0,000314951223	0,000184393006	0,000408303336	0,000289050734	0,000000000000	0,000297468657
G786	POLICORO	Basilicata	Matera	0,000279874664	0,000261880219	0,000245137529	0,000342857991	0,000144177440	0,000329242905	0,000261423075	0,000198479105	0,000286283832
G806	POMARICO	Basilicata	Matera	0,000091798121	0,000043414940	0,000041326363	0,000044962968	0,000038914372	0,000101413474	0,000046315393	0,000000000000	0,000059618143
H591	ROTONDELLA	Basilicata	Matera	0,000060639691	0,000037689602	0,000041608473	0,000034054710	0,000029608979	0,000088265233	0,000032124609	0,000000000000	0,000046259505
H687	SALANDRA	Basilicata	Matera	0,000062828683	0,000027381755	0,000035041339	0,000038477277	0,000029292617	0,000078306485	0,000032450800	0,000000000000	0,000044865424

Codice catastale	Denominazione	Regione	Provincia	AMMINISTRAZIONE	POLIZIA LOCALE	ISTRUZIONE PUBBLICA	RIFIUTI	TPL	TERRITORIO E VIABILITÀ	SOCIALE	ASILI NIDO	COMPLESSIVO
H888	SAN GIORGIO LUCANO	Basilicata	Matera	0,000034558331	0,000012815082	0,000027001819	0,000019964858	0,000012365023	0,000037720112	0,000018404523	0,000000000000	0,000024503079
I029	SAN MAURO FORTE	Basilicata	Matera	0,000047265232	0,000019675800	0,000022430790	0,000017612870	0,000000000000	0,000062379479	0,000023772549	0,000000000000	0,000030071254
M256	SCANZANO JONICO	Basilicata	Matera	0,000128678842	0,000098518270	0,000122302438	0,000161854294	0,000000000000	0,000153121609	0,000084450720	0,000000000000	0,000121975042
I954	STIGLIANO	Basilicata	Matera	0,000119594459	0,000045940141	0,000051357609	0,000061394725	0,000000000000	0,000168548064	0,000067622242	0,000000000000	0,000081747003
L418	TRICARICO	Basilicata	Matera	0,000122064068	0,000054120563	0,000068401409	0,000074795681	0,000000000000	0,000166223095	0,000064561590	0,000065715305	0,000090498084
L477	TURSI	Basilicata	Matera	0,000110372359	0,000057280940	0,000085405104	0,000062881618	0,000038524887	0,000137891544	0,000069647985	0,000000000000	0,000082896718
D513	VALSINNI	Basilicata	Matera	0,000036654702	0,000017115450	0,000023234729	0,000021513872	0,000000000000	0,000039706875	0,000017263050	0,000000000000	0,000024846980
A013	ABRIOLA	Basilicata	Potenza	0,000054717961	0,000018159978	0,000035538391	0,000020520163	0,000000000000	0,000079898191	0,000020462806	0,000000000000	0,000035907466
A020	ACERENZA	Basilicata	Potenza	0,000059406329	0,000026571212	0,000035251545	0,000032382955	0,000000000000	0,000088162594	0,000030317725	0,000000000000	0,000042816033
A131	ALBANO DI LUCANIA	Basilicata	Potenza	0,000036787828	0,000017539437	0,000030435503	0,000020294837	0,000000000000	0,000052669941	0,000013528191	0,000000000000	0,000026837883
A321	ANZI	Basilicata	Potenza	0,000052759756	0,000019849158	0,000071237576	0,000020560545	0,000024787889	0,000069097008	0,000022204851	0,000000000000	0,000039977079
A415	ARMENTO	Basilicata	Potenza	0,000029789104	0,000010127218	0,000015244074	0,000009735362	0,000000000000	0,000033839135	0,000007974074	0,000000000000	0,000016902741
A482	ATELLA	Basilicata	Potenza	0,000088739700	0,000040869084	0,000050062245	0,000073875247	0,000029913019	0,000101970759	0,000038020512	0,000000000000	0,000065861519
A519	AVIGLIANO	Basilicata	Potenza	0,000240784859	0,000137518242	0,000209713428	0,000157984812	0,000144167976	0,000243952249	0,000167281388	0,000102803652	0,000190521693
A604	BALVANO	Basilicata	Potenza	0,000049534856	0,000022370691	0,000035752578	0,000020821651	0,000000000000	0,000057671073	0,000024853743	0,000000000000	0,000032821878
A612	BANZI	Basilicata	Potenza	0,000039018788	0,000016498251	0,000026641673	0,000021579046	0,000000000000	0,000051924662	0,000018449348	0,000000000000	0,000027588547
A615	BARAGIANO	Basilicata	Potenza	0,000060814344	0,000028891070	0,000041917703	0,000037087824	0,000000000000	0,000067193971	0,000031195166	0,000000000000	0,000042588172
A666	BARILE	Basilicata	Potenza	0,000065942749	0,000023555683	0,000047420126	0,000038708520	0,000029704735	0,000066900125	0,000037046302	0,000000000000	0,000046040967
A743	BELLA	Basilicata	Potenza	0,000116866218	0,000056261225	0,000106808093	0,000061827138	0,000062727223	0,000140408960	0,000065103862	0,000018949762	0,000088021747
B173	BRIENZA	Basilicata	Potenza	0,000095507277	0,000034894610	0,000082587462	0,000047926263	0,000040720985	0,000108593332	0,000044986905	0,000000000000	0,000066949624
B181	BRINDISI MONTAGNA	Basilicata	Potenza	0,000029941023	0,000014770784	0,000024039711	0,000014970215	0,000000000000	0,000042813250	0,000009503486	0,000000000000	0,000021181761
B440	CALVELLO	Basilicata	Potenza	0,000061027913	0,000025587972	0,000039075857	0,000029945720	0,000000000000	0,000087097756	0,000024917077	0,000000000000	0,000042106607
B443	CALVERA	Basilicata	Potenza	0,000016262155	0,000004798752	0,000003369582	0,000006348812	0,000000000000	0,000018726471	0,000005813556	0,000000000000	0,000008995936
B549	CAMPOMAGGIORE	Basilicata	Potenza	0,000022414730	0,000010618983	0,000020094975	0,000013072711	0,000000000000	0,000024389756	0,000011138550	0,000000000000	0,000016075554
B580	CANCELLARA	Basilicata	Potenza	0,000036943335	0,000016171504	0,000027635231	0,000013967116	0,000013911485	0,000038597894	0,000015298008	0,000000000000	0,000023558127
B743	CARBONE	Basilicata	Potenza	0,000026513534	0,000010361819	0,000011908927	0,000009754692	0,000000000000	0,000031903434	0,000011029457	0,000000000000	0,000015963285
C120	CASTELGRANDE	Basilicata	Potenza	0,000034506680	0,000010811289	0,000022535246	0,000012021557	0,000000000000	0,000044420560	0,000013309115	0,000000000000	0,000021628580
C199	CASTELLUCCIO INFERIORE	Basilicata	Potenza	0,000046832352	0,000025692707	0,000050502298	0,000030595288	0,000019820814	0,000053104053	0,000028282895	0,000038054188	0,000038977894
C201	CASTELLUCCIO SUPERIORE	Basilicata	Potenza	0,000027311613	0,000009748241	0,000014893541	0,000013091548	0,000008724159	0,000029022819	0,000010176964	0,000000000000	0,000017064755
C209	CASTELMEZZANO	Basilicata	Potenza	0,000027918177	0,000012043950	0,000019198833	0,000012495678	0,000000000000	0,000035240439	0,000010794168	0,000000000000	0,000018455288
C271	CASTELSARACENO	Basilicata	Potenza	0,000044452435	0,000018591488	0,000031150854	0,000018533517	0,000000000000	0,000057157742	0,000019463802	0,000000000000	0,000029537990
C345	CASTRONUOVO DI SANT'ANDREA	Basilicata	Potenza	0,000032780021	0,000014094614	0,000023429972	0,000012941906	0,000000000000	0,000042776016	0,000015777397	0,000000000000	0,000021970448
C539	CERSOSIMO	Basilicata	Potenza	0,000021948141	0,000009079139	0,000018970721	0,000009794739	0,000000000000	0,000023212416	0,000009344840	0,000000000000	0,000014503087
C619	CHIAROMONTE	Basilicata	Potenza	0,000048509693	0,000023790944	0,000045078378	0,000024303423	0,000025306415	0,000070870792	0,000025259610	0,000000000000	0,000037454566
D010	CORLETO PERTICARA	Basilicata	Potenza	0,000066909686	0,000029502238	0,000046345022	0,000043253972	0,000000000000	0,000092162170	0,000033468772	0,000000000000	0,000049709960
D414	EPISCOPIA	Basilicata	Potenza	0,000033591076	0,000014658691	0,000034034267	0,000015090540	0,000013042912	0,000034307285	0,000017940956	0,000000000000	0,000023670111
D497	FARDELLA	Basilicata	Potenza	0,000021417116	0,000006845290	0,000010175061	0,000008835075	0,000000000000	0,000025609596	0,000007980181	0,000000000000	0,000012952290
D593	FILIANO	Basilicata	Potenza	0,000065851375	0,000035503557	0,000075797959	0,000044086343	0,000000000000	0,000081029730	0,000038222052	0,000000000000	0,000053237588
D696	FORENZA	Basilicata	Potenza	0,000059529588	0,000026188798	0,000050717621	0,000026043161	0,000000000000	0,000076272117	0,000029423524	0,000000000000	0,000041589568
D766	FRANCAVILLA IN SINNI	Basilicata	Potenza	0,000079711852	0,000034768716	0,000086502310	0,000059327061	0,000041132037	0,000111199718	0,000048264413	0,000000000000	0,000067929903
D876	GALLICCHIO	Basilicata	Potenza	0,000024599087	0,000011475551	0,000013819626	0,000013759699	0,000000000000	0,000031707859	0,000011572485	0,000000000000	0,000016954983
D971	GENZANO DI LUCANIA	Basilicata	Potenza	0,000130323235	0,000049816380	0,000106658981	0,000085016303	0,000000000000	0,000156162123	0,000073177065	0,000000000000	0,000096599297
E033	GINESTRA	Basilicata	Potenza	0,000022056060	0,000006757156	0,000014799075	0,000007378760	0,000000000000	0,000018957506	0,000008162061	0,000000000000	0,000012456056
E221	GRUMENTO NOVA	Basilicata	Potenza	0,000052986056	0,000025432739	0,000024298055	0,000027103803	0,000022019932	0,000063784842	0,000020324075	0,000000000000	0,000034614520
E246	GUARDIA PERTICARA	Basilicata	Potenza	0,000023823702	0,000010617857	0,000014102690	0,000008420268	0,000000000000	0,000046952374	0,000006619082	0,000000000000	0,000016859234
E409	LAGONEGRO	Basilicata	Potenza	0,000115617987	0,000086473320	0,000103492417	0,000092444003	0,000088856188	0,000175857605	0,000061138856	0,000095459887	0,000105347477
E474	LATRONICO	Basilicata	Potenza	0,000097513233	0,000041923044	0,000096761215	0,000071809470	0,000068723646	0,000135998604	0,000061090152	0,000000000000	0,000082463610

Codice catastale	Denominazione	Regione	Provincia	AMMINISTRAZIONE	POLIZIA LOCALE	ISTRUZIONE PUBBLICA	RIFIUTI	TPL	TERRITORIO E VIABILITÀ	SOCIALE	ASILI NIDO	COMPLESSIVO
E482	LAURENZANA	Basilicata	Potenza	0,000058948719	0,000019342027	0,000026078195	0,000025120205	0,000000000000	0,000073483218	0,000022722646	0,000000000000	0,000036135316
E483	LAURIA	Basilicata	Potenza	0,000237200448	0,000135303565	0,000391508069	0,000191778319	0,000141364183	0,000276707740	0,000183642756	0,000125615523	0,000230238632
E493	LAVELLO	Basilicata	Potenza	0,000233091650	0,000115472422	0,000231346763	0,000317145175	0,000136412103	0,000249876055	0,000195406841	0,000258963299	0,000240888781
E919	MARATEA	Basilicata	Potenza	0,000122308366	0,000133262775	0,000077493498	0,000122637344	0,000065312155	0,000182718638	0,000058468189	0,000069802671	0,000112717291
E976	MARSICO NUOVO	Basilicata	Potenza	0,000104586851	0,000050536807	0,000076881460	0,000050333672	0,000054572155	0,000118775060	0,000056962401	0,000000000000	0,000073130949
E977	MARSICOVETERE	Basilicata	Potenza	0,000112098238	0,000058238962	0,000099565063	0,000082165816	0,000062794650	0,000156098685	0,000062317199	0,000074567093	0,000095385489
F006	MASCHITO	Basilicata	Potenza	0,000040860690	0,000013842834	0,000042177091	0,000023969377	0,000000000000	0,000047328225	0,000019702523	0,000000000000	0,000030015211
F104	MELFI	Basilicata	Potenza	0,000357550155	0,000224308146	0,000270518142	0,000364404731	0,000218989537	0,000370405661	0,000227862108	0,000224930438	0,000312518993
F249	MISSANELLO	Basilicata	Potenza	0,000019618687	0,000006826177	0,000006119075	0,000007913119	0,000000000000	0,000024689031	0,000004815889	0,000000000000	0,000011253410
F295	MOLITERNO	Basilicata	Potenza	0,000102136161	0,000046885260	0,000060938976	0,000051657018	0,000072385863	0,000119719292	0,000051426287	0,000000000000	0,000070457849
F568	MONTEMILONE	Basilicata	Potenza	0,000049270232	0,000017855120	0,000027401605	0,000024071275	0,000000000000	0,000059699804	0,000019260246	0,000000000000	0,000031644553
F573	MONTEMURRO	Basilicata	Potenza	0,000039774404	0,000013956622	0,000028246857	0,000017935356	0,000000000000	0,000046063755	0,000017791702	0,000000000000	0,000025986673
F817	MURO LUCANO	Basilicata	Potenza	0,000140834206	0,000064020215	0,000088968338	0,000056051145	0,000076950602	0,000150359587	0,000070568870	0,000000000000	0,000091272099
F866	NEMOLI	Basilicata	Potenza	0,000033068940	0,000014672861	0,000025820404	0,000021583221	0,000011945086	0,000044359518	0,000015234260	0,000000000000	0,000025036448
F917	NOEPOLI	Basilicata	Potenza	0,000030377630	0,000010727201	0,000016794615	0,000011695611	0,000000000000	0,000035788016	0,000012019696	0,000000000000	0,000018576961
G081	OPPIDO LUCANO	Basilicata	Potenza	0,000075484553	0,000038694908	0,000068737441	0,000048764423	0,000000000000	0,000087903681	0,000040222891	0,000000000000	0,000056819158
G261	PALAZZO SAN GERVASIO	Basilicata	Potenza	0,000093522149	0,000042845447	0,000065188064	0,000080655065	0,000000000000	0,000109386577	0,000056230970	0,000000000000	0,000073295637
M269	PATERNO	Basilicata	Potenza	0,000075316730	0,000026884266	0,000066296342	0,000053333426	0,000000000000	0,000083689750	0,000040937299	0,000000000000	0,000056287047
G496	PESCOPAGANO	Basilicata	Potenza	0,000056672247	0,000019661924	0,000031695284	0,000023998537	0,000000000000	0,000073809377	0,000022168496	0,000000000000	0,000036149935
G590	PICERNO	Basilicata	Potenza	0,000133990985	0,000060322132	0,000098156603	0,000071549942	0,000073469048	0,000147502514	0,000071905967	0,000000000000	0,000094413664
G616	PIETRAGALLA	Basilicata	Potenza	0,000085704715	0,000034356039	0,000078092214	0,000058094056	0,000000000000	0,000114665182	0,000046574084	0,000000000000	0,000066680519
G623	PIETRAPERTOSA	Basilicata	Potenza	0,000034735463	0,000016998535	0,000021581095	0,000013125726	0,000000000000	0,000051157968	0,000013599182	0,000000000000	0,000023210656
G663	PIGNOLA	Basilicata	Potenza	0,000135453632	0,000079997155	0,000117967588	0,000076698526	0,000078535732	0,000152430590	0,000060267099	0,000073638739	0,000102398542
G942	POTENZA	Basilicata	Potenza	0,001325138143	0,001040271148	0,001315833951	0,001128691954	0,004494588556	0,001630774230	0,001214771170	0,001009388590	0,001363163266
H186	RAPOLLA	Basilicata	Potenza	0,000088458768	0,000043422712	0,000068509479	0,000057600988	0,000047158922	0,000087224184	0,000056518060	0,000000000000	0,000065461396
H187	RAPONE	Basilicata	Potenza	0,000031990238	0,000010895793	0,000024913231	0,000012710571	0,000000000000	0,000036804434	0,000015031238	0,000000000000	0,000020814403
H307	RIONERO IN VULTURE	Basilicata	Potenza	0,000263510141	0,000147039195	0,000174328130	0,000237758620	0,000164792595	0,000280665971	0,000188359847	0,000245705246	0,000225327727
H312	RIPACANDIDA	Basilicata	Potenza	0,000046048963	0,000015043043	0,000037314420	0,000027204076	0,000000000000	0,000044286397	0,000021018918	0,000000000000	0,000031053429
H348	RIVELLO	Basilicata	Potenza	0,000061623260	0,000032456751	0,000065535455	0,000038515376	0,000025206529	0,000075158057	0,000032639427	0,000050675366	0,000050734939
H426	ROCCANOVA	Basilicata	Potenza	0,000041775376	0,000018897839	0,000029578799	0,000024226265	0,000000000000	0,000059291195	0,000023075161	0,000000000000	0,000031002753
H590	ROTONDA	Basilicata	Potenza	0,000070973588	0,000030191420	0,000047127293	0,000039708539	0,000043299855	0,000081686956	0,000037173373	0,000091086864	0,000054025590
H641	RUOTI	Basilicata	Potenza	0,000081712110	0,000027823875	0,000068003476	0,000028324600	0,000033073160	0,000094522500	0,000036244132	0,000000000000	0,000053493063
H646	RUVO DEL MONTE	Basilicata	Potenza	0,000035340018	0,000012309346	0,000018260067	0,000015468677	0,000000000000	0,000030060414	0,000014946783	0,000000000000	0,000020439505
H795	SAN CHIRICO NUOVO	Basilicata	Potenza	0,000033377239	0,000015842308	0,000020247386	0,000020536374	0,000000000000	0,000038762830	0,000019809459	0,000000000000	0,000023667805
H796	SAN CHIRICO RAPARO	Basilicata	Potenza	0,000039458066	0,000013362801	0,000026573662	0,000014846453	0,000000000000	0,000048024177	0,000016559862	0,000000000000	0,000024988112
H808	SAN COSTANTINO ALBANESE	Basilicata	Potenza	0,000026484813	0,000010111988	0,000013903202	0,000010692420	0,000000000000	0,000033859630	0,000011300633	0,000000000000	0,000016747036
H831	SAN FELE	Basilicata	Potenza	0,000086679749	0,000029372614	0,000059707252	0,000039398672	0,000045324419	0,000104455946	0,000044077660	0,000000000000	0,000059017090
H994	SAN MARTINO D'AGRI	Basilicata	Potenza	0,000030622343	0,000010608308	0,000021085065	0,000009978266	0,000000000000	0,000034739613	0,000010972226	0,000000000000	0,000018487010
B906	SAN PAOLO ALBANESE	Basilicata	Potenza	0,000016430449	0,000004040740	0,000002000151	0,000003952888	0,000000000000	0,000023223664	0,000005243802	0,000000000000	0,000008733445
I157	SAN SEVERINO LUCANO	Basilicata	Potenza	0,000044100844	0,000017666078	0,000034625432	0,000021802839	0,000023838227	0,000057926288	0,000023753172	0,000000000000	0,000032085015
I288	SANT'ANGELO LE FRATTE	Basilicata	Potenza	0,000036557078	0,000015708050	0,000038440656	0,000015784350	0,000000000000	0,000038430517	0,000017417812	0,000000000000	0,000025213216
I305	SANT'ARCANGELO	Basilicata	Potenza	0,000126409439	0,000062686770	0,000082232509	0,000078960459	0,000070223816	0,000138517283	0,000085258448	0,000063634695	0,000095920619
I426	SARCONI	Basilicata	Potenza	0,000035598882	0,000013229313	0,000028132128	0,000015131363	0,000000000000	0,000041441943	0,000015434625	0,000000000000	0,000023430070
I457	SASSO DI CASTALDA	Basilicata	Potenza	0,000030553506	0,000009035632	0,000019126423	0,000009586782	0,000000000000	0,000033661057	0,000011161279	0,000000000000	0,000017879457
G614	SATRIANO DI LUCANIA	Basilicata	Potenza	0,000056555484	0,000024937781	0,000047806297	0,000026273444	0,000000000000	0,000060828563	0,000025518111	0,000000000000	0,000037924315
H730	SAVOIA DI LUCANIA	Basilicata	Potenza	0,000034011526	0,000013903175	0,000027898601	0,000014040402	0,000000000000	0,000038156301	0,000013850924	0,000000000000	0,000022190080
I610	SENISE	Basilicata	Potenza	0,000128283999	0,000079990455	0,000102456544	0,000092905107	0,000075888096	0,000155080198	0,000092137112	0,000098223928	0,000108537934

Codice catastale	Denominazione	Regione	Provincia	AMMINISTRAZIONE	POLIZIA LOCALE	ISTRUZIONE PUBBLICA	RIFIUTI	TPL	TERRITORIO E VIABILITÀ	SOCIALE	ASILI NIDO	COMPLESSIVO
I917	SPINOSO	Basilicata	Potenza	0,000042468487	0,000017601492	0,000037030381	0,000019696717	0,000000000000	0,000043113028	0,000019320575	0,000000000000	0,000028216223
L082	TEANA	Basilicata	Potenza	0,000019915479	0,000008289710	0,000014922796	0,000007900317	0,000000000000	0,000022655446	0,000007798696	0,000000000000	0,000012732982
L126	TERRANOVA DI POLLINO	Basilicata	Potenza	0,000044543263	0,000015547407	0,000022782743	0,000013847648	0,000015913405	0,000061571573	0,000018447224	0,000000000000	0,000027986731
L181	TITO	Basilicata	Potenza	0,000150264830	0,000069982933	0,000143468509	0,000088422221	0,000054144673	0,000186747827	0,000065791204	0,000000000000	0,000112645131
L197	TOLVE	Basilicata	Potenza	0,000076832704	0,000036285541	0,000040814616	0,000037544548	0,000000000000	0,000089713226	0,000042607442	0,000000000000	0,000050928067
L326	TRAMUTOLA	Basilicata	Potenza	0,000069800027	0,000036362860	0,000049028615	0,000045755217	0,000000000000	0,000077926832	0,000039317814	0,000000000000	0,000050607936
L357	TRECCHINA	Basilicata	Potenza	0,000051657484	0,000022234238	0,000051007121	0,000044302539	0,000000000000	0,000071054453	0,000025897437	0,000000000000	0,000043104928
L439	TRIVIGNO	Basilicata	Potenza	0,000023037779	0,000011327449	0,000011381728	0,000008382872	0,000000000000	0,000035206533	0,000008773457	0,000000000000	0,000015061597
L532	VAGLIO BASILICATA	Basilicata	Potenza	0,000047156301	0,000023740040	0,000036194977	0,000027338526	0,000027789608	0,000063532606	0,000020920440	0,000000000000	0,000035209229
L738	VENOSA	Basilicata	Potenza	0,000217446017	0,000107276173	0,000169415246	0,000195831236	0,000133281305	0,000246083225	0,000194204195	0,000172245014	0,000194214747
L859	VIETRI DI POTENZA	Basilicata	Potenza	0,000069154536	0,000031188214	0,000057956008	0,000031743800	0,000028345318	0,000076928884	0,000034695462	0,000000000000	0,000047928095
L873	VIGGIANELLO	Basilicata	Potenza	0,000075875066	0,000029407019	0,000064037003	0,000034557093	0,000041790466	0,000102776681	0,000041761409	0,000000000000	0,000055574806
L874	VIGGIANO	Basilicata	Potenza	0,000082133542	0,000040166245	0,000057153138	0,000050166752	0,000037783952	0,000129296715	0,000029448577	0,000080781619	0,000065775169
A155	ALBI	Calabria	Catanzaro	0,000027356719	0,000009919091	0,000020730017	0,000012177379	0,000000000000	0,000032559680	0,000008290098	0,000000000000	0,000017615130
A255	AMARONI	Calabria	Catanzaro	0,000044362813	0,000021340013	0,000024032442	0,000016981281	0,000000000000	0,000036009785	0,000018328303	0,000000000000	0,000025319235
A257	AMATO	Calabria	Catanzaro	0,000025241967	0,000008626609	0,000015388155	0,000009286348	0,000000000000	0,000027472656	0,000006459511	0,000000000000	0,000014713334
A272	ANDALI	Calabria	Catanzaro	0,000024101726	0,000008893239	0,000021969423	0,000008489903	0,000000000000	0,000022706840	0,000009108927	0,000000000000	0,000014905544
A397	ARGUSTO	Calabria	Catanzaro	0,000018379881	0,000005690982	0,000015917794	0,000005556574	0,000000000000	0,000015398690	0,000004274876	0,000000000000	0,000010324100
A542	BADOLATO	Calabria	Catanzaro	0,000069401176	0,000047643432	0,000063162471	0,000054923191	0,000000000000	0,000078165343	0,000031777353	0,000000000000	0,000054509727
A736	BELCASTRO	Calabria	Catanzaro	0,000039192783	0,000019805913	0,000028062675	0,000022396607	0,000000000000	0,000054835224	0,000011941114	0,000000000000	0,000027760874
B002	BORGIA	Calabria	Catanzaro	0,000147953452	0,000100978782	0,000124315848	0,000121224653	0,000000000000	0,000145280982	0,000079915491	0,000000000000	0,000114533091
B085	BOTRICELLO	Calabria	Catanzaro	0,000085523085	0,000070915618	0,000092924920	0,000085055510	0,000000000000	0,000096325110	0,000050853899	0,000000000000	0,000075972471
B717	CARAFFA DI CATANZARO	Calabria	Catanzaro	0,000049781559	0,000019629052	0,000043457512	0,000028335795	0,000000000000	0,000040781440	0,000017006349	0,000000000000	0,000032213802
B758	CARDINALE	Calabria	Catanzaro	0,000055719773	0,000025693055	0,000040850548	0,000028789542	0,000000000000	0,000052950871	0,000021058238	0,000000000000	0,000035807641
B790	CARLOPOLI	Calabria	Catanzaro	0,000041691128	0,000015076947	0,000034231210	0,000014842693	0,000000000000	0,000037130143	0,000015704603	0,000000000000	0,000024989883
C352	CATANZARO	Calabria	Catanzaro	0,001435728832	0,001516264849	0,001558278939	0,001452533189	0,002838823589	0,001867494951	0,001424368621	0,000038942897	0,001502264069
C453	CENADI	Calabria	Catanzaro	0,000019727777	0,000004153543	0,000003436635	0,000007526929	0,000000000000	0,000020329099	0,000005143274	0,000000000000	0,000010079011
C472	CENTRACHE	Calabria	Catanzaro	0,000016962538	0,000003946047	0,000002063724	0,000006271699	0,000000000000	0,000014444151	0,000004317769	0,000000000000	0,000008093169
C542	CERVA	Calabria	Catanzaro	0,000029224118	0,000012769720	0,000041112715	0,000016678994	0,000000000000	0,000033529439	0,000012357583	0,000000000000	0,000022754902
C616	CHIARAVALLE CENTRALE	Calabria	Catanzaro	0,000118166620	0,000052409539	0,000071685659	0,000054443091	0,000000000000	0,000118726563	0,000051726818	0,000066349525	0,000076777771
C674	CICALA	Calabria	Catanzaro	0,000023635220	0,000013255562	0,000026055261	0,000015937811	0,000000000000	0,000026517650	0,000007892112	0,000000000000	0,000017872493
C960	CONFLENTI	Calabria	Catanzaro	0,000038345030	0,000014415735	0,000039488541	0,000018170358	0,000000000000	0,000047353226	0,000013981457	0,000000000000	0,000026968532
D049	CORTALE	Calabria	Catanzaro	0,000057263374	0,000024045982	0,000032630787	0,000036365189	0,000000000000	0,000052892228	0,000021252290	0,000000000000	0,000036789673
D181	CROPANI	Calabria	Catanzaro	0,000091676597	0,000059422179	0,000089987863	0,000060180760	0,000000000000	0,000118300593	0,000031266563	0,000000000000	0,000070173749
D218	CURINGA	Calabria	Catanzaro	0,000139445903	0,000104833877	0,000111589562	0,000106854972	0,000000000000	0,000120184718	0,000057887889	0,000090409573	0,000105195910
D257	DAVOLI	Calabria	Catanzaro	0,000099784703	0,000067065175	0,000064220284	0,000103412676	0,000000000000	0,000122899626	0,000038539125	0,000000000000	0,000081201524
D261	DECOLLATURA	Calabria	Catanzaro	0,000078453015	0,000031656134	0,000065977041	0,000037683352	0,000000000000	0,000076013222	0,000029255355	0,000000000000	0,000050685104
D476	FALERNA	Calabria	Catanzaro	0,000098756374	0,000077630171	0,000063285561	0,000051353102	0,000000000000	0,000121377215	0,000035299915	0,000000000000	0,000068032924
D544	FEROLETO ANTICO	Calabria	Catanzaro	0,000050278052	0,000024624098	0,000041873378	0,000026759352	0,000000000000	0,000051401568	0,000016020295	0,000000000000	0,000033372532
D744	FOSSATO SERRALTA	Calabria	Catanzaro	0,000017557023	0,000007149762	0,000016935099	0,000008558000	0,000000000000	0,000022640908	0,000005514174	0,000000000000	0,000012300537
D852	GAGLIATO	Calabria	Catanzaro	0,000019200021	0,000005243001	0,000010549045	0,000009564282	0,000000000000	0,000013596716	0,000005049334	0,000000000000	0,000010585285
D932	GASPERINA	Calabria	Catanzaro	0,000046676034	0,000023597146	0,000043879102	0,000031872789	0,000000000000	0,000047258027	0,000021868081	0,000000000000	0,000034345838
E031	GIMIGLIANO	Calabria	Catanzaro	0,000063433336	0,000034727738	0,000053536008	0,000048092008	0,000000000000	0,000076698478	0,000033531627	0,000000000000	0,000049444657
E050	GIRIFALCO	Calabria	Catanzaro	0,000125222309	0,000056352454	0,000077147844	0,000079657222	0,000000000000	0,000114325754	0,000061255597	0,000000000000	0,000083361773
E068	GIZZERIA	Calabria	Catanzaro	0,000108041277	0,000075494544	0,000068548695	0,000085613980	0,000000000000	0,000121659118	0,000036403131	0,000000000000	0,000079162423
E239	GUARDAVALLE	Calabria	Catanzaro	0,000095040596	0,000063508619	0,000074998462	0,000059682827	0,000000000000	0,000111142800	0,000041132777	0,000000000000	0,000069349417
E328	ISCA SULLO IONIO	Calabria	Catanzaro	0,000039772694	0,000022558914	0,000036125784	0,000027226419	0,000000000000	0,000044164504	0,000015175768	0,000000000000	0,000029343864

Codice catastale	Denominazione	Regione	Provincia	AMMINISTRAZIONE	POLIZIA LOCALE	ISTRUZIONE PUBBLICA	RIFIUTI	TPL	TERRITORIO E VIABILITÀ	SOCIALE	ASILI NIDO	COMPLESSIVO
E274	JACURSO	Calabria	Catanzaro	0,000024510576	0,000008840749	0,000014679377	0,000006469797	0,000000000000	0,000019621008	0,000005727417	0,000000000000	0,000012613599
M208	LAMEZIA TERME	Calabria	Catanzaro	0,001293650827	0,001140349409	0,001167843535	0,001377238053	0,000693339551	0,001342450338	0,001051306477	0,000678547379	0,001216379388
E806	MAGISANO	Calabria	Catanzaro	0,000031357890	0,000015157636	0,000051075008	0,000011165125	0,000000000000	0,000033098316	0,000010253471	0,000000000000	0,000022986963
E834	MAIDA	Calabria	Catanzaro	0,000108124828	0,000058867002	0,000105546258	0,000074970604	0,000031859137	0,000102374684	0,000032695864	0,000000000000	0,000078200842
E923	MARCEDUSA	Calabria	Catanzaro	0,000016524254	0,000007525443	0,000010982980	0,000005964943	0,000000000000	0,000016835722	0,000004638367	0,000000000000	0,000009756527
E925	MARCELLINARA	Calabria	Catanzaro	0,000050403486	0,000020298035	0,000042969081	0,000033325914	0,000000000000	0,000051377140	0,000016938804	0,000000000000	0,000034996285
E990	MARTIRANO	Calabria	Catanzaro	0,000028770233	0,000010038646	0,000024370752	0,000011338667	0,000007553203	0,000024938530	0,000009210693	0,000000000000	0,000017503333
E991	MARTIRANO LOMBARDO	Calabria	Catanzaro	0,000034384249	0,000011757088	0,000029042605	0,000012648368	0,000011192702	0,000030543196	0,000011772324	0,000000000000	0,000020936147
F200	MIGLIERINA	Calabria	Catanzaro	0,000024094202	0,000010452235	0,000018528973	0,000010840111	0,000000000000	0,000021908169	0,000006015204	0,000000000000	0,000014599739
F432	MONTAURO	Calabria	Catanzaro	0,000040545394	0,000021472032	0,000018212161	0,000040642022	0,000000000000	0,000038378792	0,000011708014	0,000000000000	0,000029065293
F586	MONTEPAONE	Calabria	Catanzaro	0,000097963874	0,000064844624	0,000071718305	0,000106145707	0,000000000000	0,000110658168	0,000032689790	0,000000000000	0,000079904931
F780	MOTTA SANTA LUCIA	Calabria	Catanzaro	0,000026250139	0,000009163210	0,000022119473	0,000008503977	0,000000000000	0,000028897252	0,000007561112	0,000000000000	0,000016016151
F910	NOCERA TERINESE	Calabria	Catanzaro	0,000113167808	0,000075943013	0,000092986010	0,000066872835	0,000000000000	0,000117128632	0,000036156695	0,000000000000	0,000078233163
G034	OLIVADI	Calabria	Catanzaro	0,000019841071	0,000006606782	0,000014327767	0,000006846028	0,000000000000	0,000016031281	0,000005616460	0,000000000000	0,000011056464
G272	PALERMITI	Calabria	Catanzaro	0,000035032130	0,000014730658	0,000019062810	0,000015784527	0,000000000000	0,000029090087	0,000014091273	0,000000000000	0,000020484339
G439	PENTONE	Calabria	Catanzaro	0,000040315672	0,000021412070	0,000039568098	0,000026795882	0,000000000000	0,000045616336	0,000022399684	0,000000000000	0,000030914817
G517	PETRIZZI	Calabria	Catanzaro	0,000033465657	0,000013630077	0,000018922225	0,000014618840	0,000000000000	0,000031013160	0,000011263232	0,000000000000	0,000019660796
G518	PETRONA'	Calabria	Catanzaro	0,000054997433	0,000021217643	0,000053687476	0,000037134609	0,000025372203	0,000069785800	0,000019199764	0,000000000000	0,000041963102
D546	PIANOPOLI	Calabria	Catanzaro	0,000057224623	0,000030262134	0,000040824668	0,000028110793	0,000000000000	0,000062725170	0,000015758735	0,000000000000	0,000036870976
G734	PLATANIA	Calabria	Catanzaro	0,000052767029	0,000023868642	0,000039681431	0,000030161057	0,000000000000	0,000049757158	0,000019831464	0,000000000000	0,000034663760
H846	SAN FLORO	Calabria	Catanzaro	0,000023013941	0,000009658133	0,000017567357	0,000009172490	0,000000000000	0,000019177139	0,000005027659	0,000000000000	0,000013274844
H976	SAN MANGO D'AQUINO	Calabria	Catanzaro	0,000037783637	0,000015854919	0,000030130842	0,000025887787	0,000012685729	0,000029141419	0,000012765143	0,000000000000	0,000025329460
I093	SAN PIETRO A MAIDA	Calabria	Catanzaro	0,000087786889	0,000041825707	0,000044655156	0,000051120594	0,000000000000	0,000082648600	0,000032313995	0,000055664393	0,000057403630
I095	SAN PIETRO APOSTOLO	Calabria	Catanzaro	0,000040144515	0,000014235156	0,000028168053	0,000017116562	0,000000000000	0,000036347366	0,000014115650	0,000000000000	0,000024039195
I164	SAN SOSTENE	Calabria	Catanzaro	0,000037144219	0,000019783435	0,000027438322	0,000027641078	0,000000000000	0,000040804388	0,000012057511	0,000000000000	0,000026662960
I393	SAN VITO SULLO IONIO	Calabria	Catanzaro	0,000046181495	0,000015581072	0,000036165515	0,000025662070	0,000000000000	0,000039178178	0,000015964346	0,000000000000	0,000029193311
I266	SANT'ANDREA APOSTOLO DELLO IONIO	Calabria	Catanzaro	0,000058352945	0,000033540751	0,000032344174	0,000043083049	0,000000000000	0,000046139648	0,000019551497	0,000000000000	0,000038146309
I170	SANTA CATERINA DELLO IONIO	Calabria	Catanzaro	0,000053325316	0,000033980558	0,000042166750	0,000035936010	0,000000000000	0,000060505879	0,000017499140	0,000000000000	0,000038401897
I463	SATRIANO	Calabria	Catanzaro	0,000063900553	0,000047610619	0,000054618466	0,000052897427	0,000000000000	0,000077374728	0,000024500594	0,000000000000	0,000050639086
I589	SELLIA	Calabria	Catanzaro	0,000017659520	0,000004279013	0,000005469135	0,000005195361	0,000000000000	0,000019156860	0,000005269370	0,000000000000	0,000009224243
I590	SELLIA MARINA	Calabria	Catanzaro	0,000128834329	0,000098893901	0,000097903635	0,000143357818	0,000000000000	0,000142487136	0,000052232933	0,000000000000	0,000108296929
I655	SERRASTRETTA	Calabria	Catanzaro	0,000075783383	0,000037902388	0,000074046932	0,000039382402	0,000000000000	0,000082747733	0,000028057966	0,000000000000	0,000052853653
I671	SERSALE	Calabria	Catanzaro	0,000085540492	0,000050751531	0,000063307316	0,000051790447	0,000000000000	0,000116136701	0,000034272154	0,000012451259	0,000063276286
I704	SETTINGIANO	Calabria	Catanzaro	0,000061577695	0,000028919214	0,000059349438	0,000049776510	0,000000000000	0,000058879408	0,000015449072	0,000000000000	0,000044974724
I745	SIMERI CRICHI	Calabria	Catanzaro	0,000089810041	0,000073794087	0,000060842099	0,000089180798	0,000000000000	0,000126875490	0,000033854062	0,000000000000	0,000075573812
I844	SORBO SAN BASILE	Calabria	Catanzaro	0,000028562978	0,000010260686	0,000024812057	0,000012734341	0,000000000000	0,000037566294	0,000005899891	0,000000000000	0,000018931623
I872	SOVERATO	Calabria	Catanzaro	0,000204884824	0,000163247132	0,000144783044	0,000140489965	0,000133719977	0,000161842407	0,000098816060	0,000083309015	0,000150263626
I874	SOVERIA MANNELLI	Calabria	Catanzaro	0,000068271472	0,000037487773	0,000069177730	0,000039549637	0,000000000000	0,000075635058	0,000022926862	0,000000000000	0,000049021576
I875	SOVERIA SIMERI	Calabria	Catanzaro	0,000035700895	0,000015670062	0,000029828192	0,000015024828	0,000000000000	0,000039221377	0,000015721032	0,000045248082	0,000025475471
I929	SQUILLACE	Calabria	Catanzaro	0,000084043646	0,000051632970	0,000054494148	0,000061695810	0,000026145383	0,000073883096	0,000026892139	0,000000000000	0,000057778056
I937	STALETTI	Calabria	Catanzaro	0,000058507362	0,000031747040	0,000040642071	0,000055445825	0,000000000000	0,000051439957	0,000019360702	0,000000000000	0,000042942843
L070	TAVERNA	Calabria	Catanzaro	0,000073846494	0,000031159250	0,000060514780	0,000035419428	0,000000000000	0,000089560823	0,000023365174	0,000000000000	0,000049467773
L177	TIRIOLO	Calabria	Catanzaro	0,000073361639	0,000041828873	0,000070389194	0,000045372988	0,000000000000	0,000086545069	0,000035139870	0,000000000000	0,000055113650
L240	TORRE DI RUGGIERO	Calabria	Catanzaro	0,000032500949	0,000016798157	0,000023232350	0,000011020619	0,000000000000	0,000032238184	0,000010739630	0,000000000000	0,000019473749
I322	VALLEFIORITA	Calabria	Catanzaro	0,000046679169	0,000020677448	0,000032073523	0,000022419671	0,000000000000	0,000039384074	0,000018891658	0,000000000000	0,000028716765
M140	ZAGARISE	Calabria	Catanzaro	0,000040660873	0,000017397004	0,000028700664	0,000019974159	0,000000000000	0,000043931375	0,000014728428	0,000051355405	0,000028438690
A033	ACQUAFORMOSA	Calabria	Cosenza	0,000030325304	0,000014234597	0,000017770400	0,000015356622	0,000000000000	0,000031777659	0,000010136756	0,000000000000	0,000019047731

Codice catastale	Denominazione	Regione	Provincia	AMMINISTRAZIONE	POLIZIA LOCALE	ISTRUZIONE PUBBLICA	RIFIUTI	TPL	TERRITORIO E VIABILITÀ	SOCIALE	ASILI NIDO	COMPLESSIVO
A041	ACQUAPPESA	Calabria	Cosenza	0,000050421935	0,000029521768	0,000027263474	0,000051448175	0,000000000000	0,000045144587	0,000016373025	0,000000000000	0,000037086046
A053	ACRI	Calabria	Cosenza	0,000365108788	0,000227783986	0,000327819993	0,000263655116	0,000254419060	0,000660363528	0,000290639569	0,000200538614	0,000345213270
A102	AIELLO CALABRO	Calabria	Cosenza	0,000046184363	0,000015601173	0,000032983506	0,000020639097	0,000000000000	0,000047817985	0,000018891119	0,000000000000	0,000029096074
A105	AIETA	Calabria	Cosenza	0,000027069009	0,000011363398	0,000022182324	0,000008406116	0,000000000000	0,000036282081	0,000008757084	0,000000000000	0,000017490391
A160	ALBIDONA	Calabria	Cosenza	0,000038682688	0,000020085048	0,000020772757	0,000013897304	0,000000000000	0,000054779336	0,000015208824	0,000000000000	0,000025017789
A183	ALESSANDRIA DEL CARRETTO	Calabria	Cosenza	0,000023456656	0,000008904022	0,000007401067	0,000005646079	0,000000000000	0,000027627379	0,000007473093	0,000000000000	0,000012546419
A234	ALTILIA	Calabria	Cosenza	0,000020519065	0,000007103327	0,000013500368	0,000009377790	0,000000000000	0,000021375924	0,000005409934	0,000000000000	0,000012446017
A240	ALTOMONTE	Calabria	Cosenza	0,000084644907	0,000049714301	0,000066520257	0,000080843907	0,000000000000	0,000102910574	0,000048091686	0,000000000000	0,000070218632
A253	AMANTEA	Calabria	Cosenza	0,000285406634	0,000238896895	0,000212327605	0,000297726730	0,000000000000	0,000344289471	0,000168258707	0,000041069454	0,000248552405
A263	AMENDOLARA	Calabria	Cosenza	0,000067536833	0,000042146412	0,000042595635	0,000042328776	0,000000000000	0,000090583712	0,000026258807	0,000000000000	0,000048783182
A340	APRIGLIANO	Calabria	Cosenza	0,000077046974	0,000031754113	0,000064448595	0,000045609840	0,000000000000	0,000087140221	0,000032020279	0,000000000000	0,000054065069
A762	BELMONTE CALABRO	Calabria	Cosenza	0,000052506908	0,000026500157	0,000031812868	0,000029702272	0,000000000000	0,000055675504	0,000017764283	0,000000000000	0,000034141978
A768	BELSITO	Calabria	Cosenza	0,000024580692	0,000011047804	0,000022579587	0,000013152805	0,000000000000	0,000023578655	0,000008166884	0,000000000000	0,000016383222
A773	BELVEDERE MARITTIMO	Calabria	Cosenza	0,000177333338	0,000125619727	0,000114955258	0,000122643346	0,000000000000	0,000210077169	0,000110410445	0,000000000000	0,000134263406
A842	BIANCHI	Calabria	Cosenza	0,000036328124	0,000016644764	0,000020871773	0,000018795905	0,000000000000	0,000039235370	0,000012855156	0,000000000000	0,000023088929
A887	BISIGNANO	Calabria	Cosenza	0,000190090355	0,000092945739	0,000226244667	0,000108699221	0,000000000000	0,000196454914	0,000104880553	0,000000000000	0,000143556230
A912	BOCCHIGLIERO	Calabria	Cosenza	0,000047718983	0,000017998977	0,000021315588	0,000009479541	0,000000000000	0,000058124526	0,000020050185	0,000000000000	0,000026787906
A973	BONIFATI	Calabria	Cosenza	0,000071088567	0,000051614627	0,000050810718	0,000049836283	0,000000000000	0,000077917129	0,000033206889	0,000000000000	0,000052352133
B270	BUONVICINO	Calabria	Cosenza	0,000046651126	0,000022668556	0,000034040162	0,000023388610	0,000000000000	0,000050422012	0,000021930757	0,000000000000	0,000031278194
B424	CALOPEZZATI	Calabria	Cosenza	0,000036974186	0,000019216645	0,000036081242	0,000024505476	0,000009451114	0,000034003046	0,000011659919	0,000000000000	0,000026280373
B426	CALOVETO	Calabria	Cosenza	0,000029859835	0,000012854526	0,000036233088	0,000013360027	0,000023364295	0,000029960662	0,000012187416	0,000000000000	0,000021590831
B500	CAMPANA	Calabria	Cosenza	0,000054547345	0,000021582051	0,000024379477	0,000027918329	0,000000000000	0,000065279794	0,000023810490	0,000000000000	0,000034896072
B607	CANNA	Calabria	Cosenza	0,000023964850	0,000010070406	0,000017023004	0,000009638496	0,000000000000	0,000020917563	0,000008387140	0,000000000000	0,000014232517
B774	CARIATI	Calabria	Cosenza	0,000150642212	0,000121244023	0,000170092613	0,000216712047	0,000151672709	0,000143698771	0,000086441019	0,000000000000	0,000151588293
B802	CAROLEI	Calabria	Cosenza	0,000067462011	0,000034991976	0,000064638998	0,000038986540	0,000000000000	0,000071048627	0,000033005843	0,000000000000	0,000048675986
B813	CARPANZANO	Calabria	Cosenza	0,000015179326	0,000002346181	0,000001520163	0,000005045858	0,000000000000	0,000013428083	0,000003793628	0,000000000000	0,000007033926
B983	CASOLE BRUZIO	Calabria	Cosenza	0,000051294105	0,000023113004	0,000036047887	0,000033961480	0,000019360364	0,000048516409	0,000019766669	0,000000000000	0,000035164594
C002	CASSANO ALLO IONIO	Calabria	Cosenza	0,000329445780	0,000249072505	0,000265939204	0,000325543026	0,000186408257	0,000439265792	0,000221212226	0,000000000000	0,000296315324
C301	CASTIGLIONE COSENTINO	Calabria	Cosenza	0,000057938474	0,000023066447	0,000042028143	0,000030658315	0,000000000000	0,000056837269	0,000026285895	0,000000000000	0,000037938023
C108	CASTROLIBERO	Calabria	Cosenza	0,000176348102	0,000080856298	0,000118521633	0,000159315613	0,000225629112	0,000207943910	0,000095220561	0,000074383235	0,000148050454
C348	CASTROREGIO	Calabria	Cosenza	0,000018882145	0,000006067413	0,000005491269	0,000004780276	0,000000000000	0,000024681116	0,000004654835	0,000000000000	0,000010166278
C349	CASTROVILLARI	Calabria	Cosenza	0,000378133484	0,000299709039	0,000313846254	0,000261453177	0,000196941497	0,000470811271	0,000293337557	0,000178391477	0,000322242893
C430	CELICO	Calabria	Cosenza	0,000088017777	0,000044032076	0,000079506074	0,000059885182	0,000000000000	0,000099213729	0,000019493785	0,000000000000	0,000062659658
C437	CELLARA	Calabria	Cosenza	0,000016641928	0,000003680827	0,000004437935	0,000006701904	0,000000000000	0,000016528443	0,000004453007	0,000000000000	0,000008741442
C489	CERCHIARA DI CALABRIA	Calabria	Cosenza	0,000060912092	0,000065686947	0,000042952881	0,000028088422	0,000048974538	0,000076357451	0,000024054136	0,000000000000	0,000044820220
C515	CERISANO	Calabria	Cosenza	0,000063057263	0,000025693871	0,000040899788	0,000039267558	0,000000000000	0,000058651924	0,000022765906	0,000000000000	0,000040906234
C554	CERVICATI	Calabria	Cosenza	0,000025312349	0,000009754383	0,000010321131	0,000010296760	0,000000000000	0,000020939188	0,000008043980	0,000000000000	0,000013694163
C560	CERZETO	Calabria	Cosenza	0,000037630084	0,000012797763	0,000029105148	0,000014734642	0,000000000000	0,000033105696	0,000013575292	0,000000000000	0,000022451215
C588	CETRARO	Calabria	Cosenza	0,000175869201	0,000128603908	0,000183114729	0,000178450520	0,000000000000	0,000207289688	0,000113795112	0,000000000000	0,000157340397
C763	CIVITA	Calabria	Cosenza	0,000028373779	0,000011458734	0,000020371435	0,000011751725	0,000000000000	0,000029534438	0,000010154896	0,000000000000	0,000017614166
C795	CLETO	Calabria	Cosenza	0,000033350405	0,000011580996	0,000032910288	0,000016579491	0,000000000000	0,000026832469	0,000011309228	0,000000000000	0,000021311172
C905	COLOSIMI	Calabria	Cosenza	0,000033838203	0,000015713951	0,000022179300	0,000016323166	0,000000000000	0,000034695744	0,000009561602	0,000000000000	0,000021016638
D005	CORIGLIANO CALABRO	Calabria	Cosenza	0,000631427806	0,000622286080	0,000529657226	0,000670214792	0,000000000000	0,000949039964	0,000523944152	0,000263710740	0,000620967300
D086	COSENZA	Calabria	Cosenza	0,001348656059	0,001244640593	0,001007173996	0,001289110463	0,000000000000	0,001397860095	0,001183549556	0,000614610044	0,001193291809
D180	CROPALATI	Calabria	Cosenza	0,000028867294	0,000010722119	0,000035825209	0,000014174594	0,000000000000	0,000031591195	0,000013183461	0,000000000000	0,000021050135
D184	CROSIA	Calabria	Cosenza	0,000147426262	0,000106485757	0,000122539137	0,000137280345	0,000000000000	0,000155037256	0,000087484365	0,000000000000	0,000120918677
D289	DIAMANTE	Calabria	Cosenza	0,000125309689	0,000112166863	0,000051001774	0,000083583940	0,000055170995	0,000130038308	0,000048909106	0,000000000000	0,000086815388

Codice catastale	Denominazione	Regione	Provincia	AMMINISTRAZIONE	POLIZIA LOCALE	ISTRUZIONE PUBBLICA	RIFIUTI	TPL	TERRITORIO E VIABILITÀ	SOCIALE	ASILI NIDO	COMPLESSIVO
D304	DIPIGNANO	Calabria	Cosenza	0,000086256405	0,000040423430	0,000066108357	0,000050165787	0,000000000000	0,000094331059	0,000035141362	0,000000000000	0,000059289738
D328	DOMANICO	Calabria	Cosenza	0,000028376732	0,000009498677	0,000026831916	0,000018557756	0,000000000000	0,000024669109	0,000007988862	0,000000000000	0,000019083033
D464	FAGNANO CASTELLO	Calabria	Cosenza	0,000072632681	0,000044646989	0,000054501148	0,000060194440	0,000000000000	0,000087193548	0,000043190303	0,000000000000	0,000057875138
D473	FALCONARA ALBANESE	Calabria	Cosenza	0,000044825285	0,000021380359	0,000035646895	0,000034046360	0,000000000000	0,000050934587	0,000010383665	0,000000000000	0,000032180711
D582	FIGLINE VEGLIATURO	Calabria	Cosenza	0,000027100926	0,000010672482	0,000016379976	0,000013536437	0,000000000000	0,000031873872	0,000005639519	0,000000000000	0,000016909624
D614	FIRMO	Calabria	Cosenza	0,000041997375	0,000022672294	0,000040615295	0,000035350788	0,000000000000	0,000050379540	0,000020643045	0,000000000000	0,000034018503
D624	FIUMEFREDDO BRUZIO	Calabria	Cosenza	0,000072272904	0,000040133229	0,000071179661	0,000044307847	0,000000000000	0,000075715897	0,000028338119	0,000000000000	0,000052213237
D764	FRANCAVILLA MARITTIMA	Calabria	Cosenza	0,000059159349	0,000028788417	0,000049084340	0,000042111341	0,000000000000	0,000061334346	0,000024312635	0,000000000000	0,000042727260
D774	FRASCINETO	Calabria	Cosenza	0,000046801212	0,000017753095	0,000024460401	0,000025038206	0,000000000000	0,000053290039	0,000021775932	0,000000000000	0,000030448317
D828	FUSCALDO	Calabria	Cosenza	0,000136750115	0,000130217048	0,000134224501	0,000116677624	0,000000000000	0,000170067040	0,000073485766	0,000000000000	0,000117035213
E180	GRIMALDI	Calabria	Cosenza	0,000041100564	0,000013777723	0,000024298390	0,000019452916	0,000000000000	0,000043911008	0,000015537976	0,000000000000	0,000025482641
E185	GRISOLIA	Calabria	Cosenza	0,000057880072	0,000036761133	0,000056377265	0,000034554213	0,000000000000	0,000086977523	0,000021628332	0,000000000000	0,000045273758
E242	GUARDIA PIEMONTESE	Calabria	Cosenza	0,000048757791	0,000024057364	0,000023986957	0,000039277350	0,000000000000	0,000045344915	0,000013690118	0,000000000000	0,000032566577
E407	LAGO	Calabria	Cosenza	0,000064223900	0,000024089135	0,000033411220	0,000038930351	0,000000000000	0,000063403141	0,000024759875	0,000000000000	0,000040852118
E417	LAINO BORGO	Calabria	Cosenza	0,000048652890	0,000019514906	0,000036516560	0,000028318645	0,000035740769	0,000058491406	0,000019138814	0,000000000000	0,000034809402
E419	LAINO CASTELLO	Calabria	Cosenza	0,000025237326	0,000011212656	0,000022928879	0,000007947204	0,000000000000	0,000033152510	0,000008465991	0,000000000000	0,000016630602
E450	LAPPANO	Calabria	Cosenza	0,000025350936	0,000008368692	0,000017053625	0,000010938258	0,000000000000	0,000031292664	0,000007534769	0,000000000000	0,000016021084
E475	LATTARICO	Calabria	Cosenza	0,000080484045	0,000039680921	0,000074298538	0,000040563888	0,000000000000	0,000094348807	0,000031275890	0,000000000000	0,000056275691
E677	LONGOBARDI	Calabria	Cosenza	0,000054563625	0,000034574257	0,000048915002	0,000039747015	0,000000000000	0,000060704470	0,000021155145	0,000000000000	0,000041077994
E678	LONGOBUCCO	Calabria	Cosenza	0,000087120743	0,000032816456	0,000052726672	0,000041444519	0,000082404674	0,000114825008	0,000039883734	0,000000000000	0,000060859903
E745	LUNGRO	Calabria	Cosenza	0,000055418625	0,000028483488	0,000042349339	0,000034758017	0,000000000000	0,000064049056	0,000021029735	0,000000000000	0,000039137821
E773	LUZZI	Calabria	Cosenza	0,000176782980	0,000107065109	0,000162111150	0,000095373701	0,000000000000	0,000182148787	0,000104502863	0,000000000000	0,000127857710
E835	MAIERA'	Calabria	Cosenza	0,000028662047	0,000014750409	0,000030052666	0,000019219381	0,000000000000	0,000040520085	0,000011734615	0,000000000000	0,000022782168
E859	MALITO	Calabria	Cosenza	0,000023996258	0,000009808944	0,000014156463	0,000014048980	0,000000000000	0,000023778382	0,000007665519	0,000000000000	0,000015219592
E872	MALVITO	Calabria	Cosenza	0,000039167276	0,000022454284	0,000039814001	0,000015900000	0,000000000000	0,000052558842	0,000016713089	0,000000000000	0,000028258365
E878	MANDATORICCIO	Calabria	Cosenza	0,000069460595	0,000042492373	0,000050280505	0,000059048940	0,000000000000	0,000077257395	0,000024595555	0,000000000000	0,000052339864
E888	MANGONE	Calabria	Cosenza	0,000043572098	0,000020069086	0,000037800167	0,000028353350	0,000000000000	0,000046834335	0,000014130486	0,000000000000	0,000030665311
E914	MARANO MARCHESATO	Calabria	Cosenza	0,000060871918	0,000034770193	0,000093468061	0,000037433898	0,000000000000	0,000069993955	0,000020051608	0,000000000000	0,000048942444
E915	MARANO PRINCIPATO	Calabria	Cosenza	0,000056029256	0,000029083354	0,000054153184	0,000045022585	0,000000000000	0,000059969383	0,000022647819	0,000000000000	0,000043112557
F001	MARZI	Calabria	Cosenza	0,000028458650	0,000013749702	0,000030719700	0,000014593227	0,000011444523	0,000025489475	0,000007923964	0,000065210181	0,000022143885
F125	MENDICINO	Calabria	Cosenza	0,000158105287	0,000074250319	0,000138530665	0,000111284676	0,000000000000	0,000165496487	0,000068293861	0,000000000000	0,000115353025
F370	MONGRASSANO	Calabria	Cosenza	0,000041049791	0,000019142987	0,000065369102	0,000018624145	0,000000000000	0,000043812431	0,000017366745	0,000000000000	0,000031438982
F416	MONTALTO UFFUGO	Calabria	Cosenza	0,000336783118	0,000170090312	0,000220390875	0,000320806851	0,000000000000	0,000340964403	0,000192354857	0,000000000000	0,000262026007
F519	MONTEGIORDANO	Calabria	Cosenza	0,000053086452	0,000025291148	0,000032394338	0,000033787562	0,000000000000	0,000055716088	0,000022031849	0,000000000000	0,000035854075
F708	MORANO CALABRO	Calabria	Cosenza	0,000097762825	0,000056418019	0,000057710028	0,000048280628	0,000000000000	0,000123621714	0,000040422232	0,000000000000	0,000065839774
F735	MORMANNO	Calabria	Cosenza	0,000070001187	0,000030866317	0,000053055636	0,000041259777	0,000047936914	0,000094448111	0,000031122536	0,000000000000	0,000052265423
F775	MOTTAFOLLONE	Calabria	Cosenza	0,000031267433	0,000014140766	0,000024316124	0,000014178971	0,000023641464	0,000033670873	0,000013546641	0,000000000000	0,000021253747
F907	NOCARA	Calabria	Cosenza	0,000018575598	0,000007634395	0,000013551181	0,000004943231	0,000000000000	0,000026052651	0,000005247704	0,000000000000	0,000011613852
G110	ORIOLO	Calabria	Cosenza	0,000062899376	0,000028237572	0,000033963830	0,000019807338	0,000000000000	0,000072607229	0,000030260405	0,000000000000	0,000038208499
G129	ORSOMARSO	Calabria	Cosenza	0,000039454572	0,000017130661	0,000021375949	0,000026387871	0,000000000000	0,000042797873	0,000012542862	0,000000000000	0,000026150142
G298	PALUDI	Calabria	Cosenza	0,000031475553	0,000013341183	0,000029009328	0,000011425282	0,000000000000	0,000035046712	0,000010325547	0,000000000000	0,000020235959
G307	PANETTIERI	Calabria	Cosenza	0,000014533309	0,000003787388	0,000006097666	0,000007208323	0,000000000000	0,000018026550	0,000002652217	0,000000000000	0,000008633468
G317	PAOLA	Calabria	Cosenza	0,000257622990	0,000254480611	0,000239230687	0,000269119551	0,000184784405	0,000312421532	0,000194448457	0,000000000000	0,000243567285
G320	PAPASIDERO	Calabria	Cosenza	0,000027838517	0,000013423067	0,000016376117	0,000007152383	0,000000000000	0,000033654568	0,000009507024	0,000000000000	0,000016434887
G331	PARENTI	Calabria	Cosenza	0,000052171156	0,000019869240	0,000050957077	0,000029202005	0,000000000000	0,000056082240	0,000018990776	0,000000000000	0,000036303189
G372	PATERNO CALABRO	Calabria	Cosenza	0,000034076139	0,000011991982	0,000026822462	0,000015959369	0,000000000000	0,000041897975	0,000009971344	0,000000000000	0,000022383111
G400	PEDACE	Calabria	Cosenza	0,000050457341	0,000020290367	0,000035011679	0,000023415799	0,000037305521	0,000054241489	0,000016454927	0,000000000000	0,000032907349

Codice catastale	Denominazione	Regione	Provincia	AMMINISTRAZIONE	POLIZIA LOCALE	ISTRUZIONE PUBBLICA	RIFIUTI	TPL	TERRITORIO E VIABILITÀ	SOCIALE	ASILI NIDO	COMPLESSIVO
G411	PEDIVIGLIANO	Calabria	Cosenza	0,000025043081	0,000012746595	0,000026453570	0,000012394324	0,000000000000	0,000026459865	0,000007098055	0,000000000000	0,000017179297
G553	PIANE CRATI	Calabria	Cosenza	0,000031087894	0,000012903660	0,000026341559	0,000013808236	0,000000000000	0,000028336246	0,000010014747	0,000000000000	0,000019398636
G615	PIETRAFITTA	Calabria	Cosenza	0,000031358937	0,000010872080	0,000018862225	0,000016848027	0,000000000000	0,000027572967	0,000012690212	0,000000000000	0,000019313287
G622	PIETRAPAOLA	Calabria	Cosenza	0,000037036953	0,000020177943	0,000029425035	0,000024282155	0,000000000000	0,000041133513	0,000012072173	0,000000000000	0,000026151109
G733	PLATACI	Calabria	Cosenza	0,000026863772	0,000012029835	0,000018389806	0,000008760425	0,000000000000	0,000035693825	0,000009747130	0,000000000000	0,000017124243
G975	PRAIA A MARE	Calabria	Cosenza	0,000144432187	0,000115051594	0,000076200909	0,000196214204	0,000000000000	0,000148148360	0,000065180267	0,000000000000	0,000125286366
H235	RENDE	Calabria	Cosenza	0,000718301165	0,000517002361	0,000610940090	0,000855307248	0,001020809177	0,000742177289	0,000411137543	0,000000000000	0,000663777914
H416	ROCCA IMPERIALE	Calabria	Cosenza	0,000072344587	0,000042978596	0,000050592273	0,000047503643	0,000034151969	0,000101766085	0,000027303236	0,000000000000	0,000054866860
H488	ROGGIANO GRAVINA	Calabria	Cosenza	0,000114846416	0,000071866054	0,000085155567	0,000072826103	0,000000000000	0,000126615290	0,000072621816	0,000000000000	0,000084966144
H490	ROGLIANO	Calabria	Cosenza	0,000112583881	0,000060883870	0,000109584985	0,000095800199	0,000000000000	0,000119697277	0,000054808573	0,000103553296	0,000093768804
H565	ROSE	Calabria	Cosenza	0,000086722270	0,000047410560	0,000078888616	0,000057221273	0,000000000000	0,000097003660	0,000035677820	0,000016186637	0,000064476512
H572	ROSETO CAPO SPULICO	Calabria	Cosenza	0,000055015256	0,000029407512	0,000020408301	0,000048960962	0,000000000000	0,000049290881	0,000015884263	0,000000000000	0,000036958348
H579	ROSSANO	Calabria	Cosenza	0,000577478731	0,000453463333	0,000539146071	0,000599932849	0,000000000000	0,000684612874	0,000459897853	0,000000000000	0,000526154196
H585	ROTA GRECA	Calabria	Cosenza	0,000029295828	0,000010630838	0,000015821591	0,000015769224	0,000000000000	0,000025300413	0,000013086695	0,000000000000	0,000017944391
H621	ROVITO	Calabria	Cosenza	0,000059645304	0,000031145477	0,000062689385	0,000030327813	0,000000000000	0,000067690598	0,000020037212	0,000000000000	0,000042193244
H765	SAN BASILE	Calabria	Cosenza	0,000027182765	0,000012000828	0,000011871379	0,000016068860	0,000000000000	0,000029679172	0,000010975857	0,000000000000	0,000017463682
H774	SAN BENEDETTO ULLANO	Calabria	Cosenza	0,000037584261	0,000015452226	0,000029214319	0,000014486966	0,000000000000	0,000036774432	0,000014234190	0,000000000000	0,000023171160
H806	SAN COSMO ALBANESE	Calabria	Cosenza	0,000019152038	0,000007981161	0,000008987013	0,000009629072	0,000000000000	0,000018878882	0,000007809354	0,000000000000	0,000011668334
H818	SAN DEMETRIO CORONE	Calabria	Cosenza	0,000072597097	0,000039722668	0,000047669225	0,000050659635	0,000000000000	0,000109034990	0,000035389738	0,000000000000	0,000056153249
H825	SAN DONATO DI NINEA	Calabria	Cosenza	0,000047104357	0,000015047629	0,000033682298	0,000020234714	0,000000000000	0,000054783335	0,000016423134	0,000000000000	0,000029852487
H841	SAN FILI	Calabria	Cosenza	0,000058178313	0,000027872432	0,000040074709	0,000038952518	0,000000000000	0,000049136712	0,000021025804	0,000000000000	0,000038347687
H881	SAN GIORGIO ALBANESE	Calabria	Cosenza	0,000034360211	0,000015662190	0,000027986911	0,000017629484	0,000000000000	0,000037433100	0,000017817051	0,000000000000	0,000023727245
H919	SAN GIOVANNI IN FIORE	Calabria	Cosenza	0,000311544321	0,000174848307	0,000344590621	0,000265664819	0,000000000000	0,000478876171	0,000223011020	0,000111097376	0,000288115371
H961	SAN LORENZO BELLIZZI	Calabria	Cosenza	0,000024922446	0,000009096884	0,000015570089	0,000006655043	0,000015155171	0,000031912741	0,000007619204	0,000000000000	0,000015269696
H962	SAN LORENZO DEL VALLO	Calabria	Cosenza	0,000054227010	0,000032466512	0,000057540105	0,000029672204	0,000000000000	0,000066090684	0,000028235439	0,000000000000	0,000041230380
H971	SAN LUCIDO	Calabria	Cosenza	0,000126391712	0,000079346735	0,000072090723	0,000092352689	0,000000000000	0,000118233542	0,000058157061	0,000000000000	0,000087779043
H981	SAN MARCO ARGENTANO	Calabria	Cosenza	0,000147517107	0,000122257998	0,000110440903	0,000095831185	0,000000000000	0,000176965335	0,000074340270	0,000000000000	0,000111314500
H992	SAN MARTINO DI FINITA	Calabria	Cosenza	0,000030601440	0,000013933769	0,000025225277	0,000020570175	0,000000000000	0,000026870639	0,000011148945	0,000000000000	0,000020853908
I060	SAN NICOLA ARCELLA	Calabria	Cosenza	0,000056966333	0,000037015969	0,000026740132	0,000054200715	0,000000000000	0,000048666051	0,000013134135	0,000000000000	0,000039580706
I108	SAN PIETRO IN AMANTEA	Calabria	Cosenza	0,000018495052	0,000003516945	0,000004451289	0,000004070765	0,000000000000	0,000014315853	0,000006253377	0,000000000000	0,000008395457
I114	SAN PIETRO IN GUARANO	Calabria	Cosenza	0,000078803862	0,000029411718	0,000056143602	0,000039416986	0,000000000000	0,000084203556	0,000034763335	0,000000000000	0,000051566534
I165	SAN SOSTI	Calabria	Cosenza	0,000049487839	0,000024563702	0,000037204281	0,000034258096	0,000000000000	0,000047447554	0,000022491509	0,000000000000	0,000034779153
I388	SAN VINCENZO LA COSTA	Calabria	Cosenza	0,000046589163	0,000018225254	0,000044735697	0,000025674955	0,000000000000	0,000046347999	0,000017653574	0,000000000000	0,000031833107
H877	SANGINETO	Calabria	Cosenza	0,000041421426	0,000023160620	0,000019741157	0,000050231410	0,000000000000	0,000047165573	0,000014023714	0,000000000000	0,000033462494
I192	SANT'AGATA DI ESARO	Calabria	Cosenza	0,000045336698	0,000017929415	0,000034803502	0,000036471102	0,000000000000	0,000049650969	0,000019620624	0,000000000000	0,000033613468
I171	SANTA CATERINA ALBANESE	Calabria	Cosenza	0,000028886591	0,000014423378	0,000020824496	0,000011062832	0,000000000000	0,000035320321	0,000011784024	0,000000000000	0,000018826741
I183	SANTA DOMENICA TALAO	Calabria	Cosenza	0,000031183417	0,000014690004	0,000024432215	0,000006049826	0,000000000000	0,000036299421	0,000011104275	0,000000000000	0,000018594010
C717	SANTA MARIA DEL CEDRO	Calabria	Cosenza	0,000108010738	0,000066695575	0,000088151118	0,000108489524	0,000000000000	0,000112324881	0,000041223590	0,000000000000	0,000086257486
I309	SANTA SOFIA D'EPIRO	Calabria	Cosenza	0,000056242606	0,000024007234	0,000049894400	0,000032356433	0,000000000000	0,000061011892	0,000027158744	0,000000000000	0,000039837524
I359	SANTO STEFANO DI ROGLIANO	Calabria	Cosenza	0,000037944529	0,000015347447	0,000029164452	0,000038741194	0,000000000000	0,000042270085	0,000011543049	0,000000000000	0,000029634231
I423	SARACENA	Calabria	Cosenza	0,000086466552	0,000034640054	0,000049686971	0,000054121173	0,000000000000	0,000098901022	0,000036615491	0,000000000000	0,000058511448
I485	SCALA COELI	Calabria	Cosenza	0,000034627408	0,000016100796	0,000019387542	0,000011075964	0,000000000000	0,000047059156	0,000012195670	0,000000000000	0,000021569450
I489	SCALEA	Calabria	Cosenza	0,000248954931	0,000184463815	0,000141800361	0,000244537861	0,000084699118	0,000223722704	0,000109581083	0,000000000000	0,000190981658
D290	SCIGLIANO	Calabria	Cosenza	0,000034772266	0,000012985325	0,000027857419	0,000016667555	0,000000000000	0,000031212091	0,000014777225	0,000000000000	0,000022103783
I642	SERRA D'AIELLO	Calabria	Cosenza	0,000015925519	0,000006830086	0,000011424314	0,000007535345	0,000000000000	0,000013415393	0,000004586780	0,000000000000	0,000009562710
I650	SERRA PEDACE	Calabria	Cosenza	0,000033372480	0,000010034910	0,000018955819	0,000012228058	0,000020015599	0,000038745107	0,000009061604	0,000000000000	0,000020155796
I895	SPEZZANO ALBANESE	Calabria	Cosenza	0,000114169876	0,000068117608	0,000094956942	0,000061825013	0,000000000000	0,000131810496	0,000069804560	0,000000000000	0,000083491004

Codice catastale	Denominazione	Regione	Provincia	AMMINISTRAZIONE	POLIZIA LOCALE	ISTRUZIONE PUBBLICA	RIFIUTI	TPL	TERRITORIO E VIABILITÀ	SOCIALE	ASILI NIDO	COMPLESSIVO
I896	SPEZZANO DELLA SILA	Calabria	Cosenza	0,000125925389	0,000072594731	0,000096082713	0,000087206051	0,000000000000	0,000127844482	0,000034428802	0,000000000000	0,000087267403
I898	SPEZZANO PICCOLO	Calabria	Cosenza	0,000050809852	0,000018441832	0,000032614447	0,000042163191	0,000040253753	0,000056539864	0,000014764277	0,000000000000	0,000037349979
L055	TARSIA	Calabria	Cosenza	0,000048114790	0,000028150051	0,000029842436	0,000032107540	0,000000000000	0,000055550813	0,000018632338	0,000000000000	0,000033802557
L124	TERRANOVA DA SIBARI	Calabria	Cosenza	0,000087698654	0,000052564962	0,000063127087	0,000049019351	0,000000000000	0,000100566036	0,000046306759	0,000000000000	0,000062110940
L134	TERRAVECCHIA	Calabria	Cosenza	0,000024509273	0,000007992445	0,000011194075	0,000010183643	0,000000000000	0,000021667094	0,000009401947	0,000000000000	0,000013783839
L206	TORANO CASTELLO	Calabria	Cosenza	0,000091738357	0,000045358161	0,000076304019	0,000071774656	0,000000000000	0,000086194272	0,000040802490	0,000000000000	0,000067143755
L305	TORTORA	Calabria	Cosenza	0,000120651442	0,000092856758	0,000108018138	0,000112073211	0,000047232588	0,000142589307	0,000063792019	0,000000000000	0,000102827429
L353	TREBISACCE	Calabria	Cosenza	0,000159843183	0,000114700438	0,000090338537	0,000141010368	0,000000000000	0,000174712529	0,000108861555	0,000000000000	0,000126158708
L375	TRENTA	Calabria	Cosenza	0,000053807929	0,000021350649	0,000057080475	0,000043860604	0,000049504527	0,000051776136	0,000020511357	0,000000000000	0,000042300524
L524	VACCARIZZO ALBANESE	Calabria	Cosenza	0,000026904897	0,000014149432	0,000025233799	0,000017830380	0,000000000000	0,000026080486	0,000011792846	0,000000000000	0,000019424275
L747	VERBICARO	Calabria	Cosenza	0,000064836795	0,000029230474	0,000036425923	0,000045336560	0,000000000000	0,000059003100	0,000036232446	0,000000000000	0,000044294110
B903	VILLAPIANA	Calabria	Cosenza	0,000121140657	0,000078259726	0,000073508707	0,000126147345	0,000031399995	0,000136081985	0,000045347333	0,000000000000	0,000096854837
M202	ZUMPANO	Calabria	Cosenza	0,000054089511	0,000024231375	0,000060621945	0,000042130897	0,000000000000	0,000051931008	0,000019066495	0,000000000000	0,000040955825
A772	BELVEDERE DI SPINELLO	Calabria	Crotone	0,000046987604	0,000020074647	0,000054773709	0,000023094229	0,000000000000	0,000050821351	0,000019774802	0,000000000000	0,000033661199
B319	CACCURI	Calabria	Crotone	0,000044240547	0,000020978607	0,000042474007	0,000020760786	0,000000000000	0,000051666862	0,000014555800	0,000000000000	0,000030329863
B771	CARFIZZI	Calabria	Crotone	0,000023482313	0,000008871196	0,000016126461	0,000009769291	0,000000000000	0,000033405760	0,000009409874	0,000000000000	0,000015807472
B857	CASABONA	Calabria	Crotone	0,000061883951	0,000022580153	0,000047222908	0,000039931732	0,000000000000	0,000059980645	0,000027550423	0,000000000000	0,000042306785
B968	CASTELSILANO	Calabria	Crotone	0,000030024105	0,000013175311	0,000023288893	0,000017840401	0,000012365312	0,000035891467	0,000010297094	0,000000000000	0,000021229688
C501	CERENZIA	Calabria	Crotone	0,000028598204	0,000012560727	0,000022771175	0,000018222550	0,000000000000	0,000032758115	0,000010563631	0,000000000000	0,000020163414
C725	CIRO'	Calabria	Crotone	0,000063307989	0,000035489054	0,000056201411	0,000035917384	0,000000000000	0,000075492274	0,000030238251	0,000000000000	0,000046198240
C726	CIRO' MARINA	Calabria	Crotone	0,000223075447	0,000162426678	0,000280044073	0,000256792051	0,000118472943	0,000238362875	0,000161279256	0,000000000000	0,000216038623
D123	COTRONEI	Calabria	Crotone	0,000109782210	0,000059023485	0,000124029393	0,000088435440	0,000000000000	0,000123353731	0,000045280860	0,000000000000	0,000088020109
D122	CROTONE	Calabria	Crotone	0,000922016625	0,000904607284	0,000926524439	0,001183269396	0,001575153140	0,001080969504	0,000858381716	0,000283323247	0,000991751974
D189	CRUCOLI	Calabria	Crotone	0,000069262062	0,000043775372	0,000062664392	0,000051830795	0,000000000000	0,000079428741	0,000026253357	0,000000000000	0,000052797180
D236	CUTRO	Calabria	Crotone	0,000201834962	0,000142923401	0,000145636249	0,000173613855	0,000000000000	0,000244518896	0,000121447376	0,000116103390	0,000168341126
E339	ISOLA DI CAPO RIZZUTO	Calabria	Crotone	0,000280211439	0,000271918259	0,000334395260	0,000276014884	0,000104591276	0,000383033233	0,000201689962	0,000000000000	0,000272176741
F108	MELISSA	Calabria	Crotone	0,000074994785	0,000049968777	0,000077698818	0,000075388136	0,000000000000	0,000082735238	0,000031442910	0,000000000000	0,000063427196
F157	MESORACA	Calabria	Crotone	0,000120291595	0,000066817909	0,000156766057	0,000073951782	0,000000000000	0,000134573739	0,000062382170	0,000000000000	0,000095383127
G278	PALLAGORIO	Calabria	Crotone	0,000035490035	0,000014141664	0,000025208869	0,000013888812	0,000000000000	0,000039348825	0,000015046444	0,000000000000	0,000022428651
G508	PETILIA POLICASTRO	Calabria	Crotone	0,000156983456	0,000116249587	0,000234347672	0,000111880336	0,000000000000	0,000191673850	0,000092929769	0,000000000000	0,000138110735
H403	ROCCA DI NETO	Calabria	Crotone	0,000093828267	0,000055037286	0,000119937297	0,000066373920	0,000000000000	0,000092662228	0,000040968516	0,000000000000	0,000073715237
H383	ROCCABERNARDA	Calabria	Crotone	0,000066061230	0,000034882633	0,000069530619	0,000043166254	0,000022116006	0,000066314970	0,000027955368	0,000000000000	0,000049411443
I026	SAN MAURO MARCHESATO	Calabria	Crotone	0,000046833688	0,000017559851	0,000036941032	0,000030480653	0,000000000000	0,000046337210	0,000017224287	0,000000000000	0,000031913255
I057	SAN NICOLA DELL'ALTO	Calabria	Crotone	0,000024552247	0,000010532428	0,000014229537	0,000012566762	0,000000000000	0,000021363905	0,000010124850	0,000000000000	0,000015029313
I308	SANTA SEVERINA	Calabria	Crotone	0,000049604757	0,000024383319	0,000050874223	0,000029143952	0,000022905130	0,000054568691	0,000019740797	0,000000000000	0,000036653559
I468	SAVELLI	Calabria	Crotone	0,000039703242	0,000013337286	0,000029454165	0,000028612163	0,000000000000	0,000041113438	0,000014234955	0,000000000000	0,000027582396
I494	SCANDALE	Calabria	Crotone	0,000059543400	0,000031295809	0,000095522251	0,000041415130	0,000000000000	0,000075385581	0,000026782012	0,000000000000	0,000051351609
I982	STRONGOLI	Calabria	Crotone	0,000115093743	0,000069243382	0,000117060275	0,000120729595	0,000000000000	0,000162033714	0,000065956201	0,000000000000	0,000104974462
L492	UMBRIATICO	Calabria	Crotone	0,000029908077	0,000012485369	0,000023021289	0,000008850834	0,000000000000	0,000040175789	0,000007999185	0,000000000000	0,000018793800
L802	VERZINO	Calabria	Crotone	0,000044561308	0,000019554433	0,000043607840	0,000022681861	0,000000000000	0,000044898162	0,000017379984	0,000000000000	0,000030385834
A065	AFRICO	Calabria	Reggio di Calabria	0,000062046582	0,000038906729	0,000045570326	0,000026341361	0,000000000000	0,000059205575	0,000022568561	0,000000000000	0,000039096479
A077	AGNANA CALABRA	Calabria	Reggio di Calabria	0,000019048089	0,000006637715	0,000010660238	0,000006277410	0,000000000000	0,000014395075	0,000005164855	0,000000000000	0,000009975854
A303	ANOIA	Calabria	Reggio di Calabria	0,000049076857	0,000017559277	0,000037899177	0,000016864051	0,000000000000	0,000042554634	0,000022225599	0,000000000000	0,000029279961
A314	ANTONIMINA	Calabria	Reggio di Calabria	0,000033762324	0,000013364366	0,000026320486	0,000012011748	0,000000000000	0,000034117760	0,000010176799	0,000000000000	0,000020333044
A385	ARDORE	Calabria	Reggio di Calabria	0,000108218201	0,000059491611	0,000075392722	0,000070054228	0,000000000000	0,000108716297	0,000046734616	0,000000000000	0,000074786261
A544	BAGALADI	Calabria	Reggio di Calabria	0,000030428101	0,000010817315	0,000014648410	0,000012500804	0,000000000000	0,000027547257	0,000010292200	0,000000000000	0,000017141871
A552	BAGNARA CALABRA	Calabria	Reggio di Calabria	0,000194894862	0,000132994978	0,000148078530	0,000143710323	0,000068409930	0,000144681211	0,000115011875	0,000000000000	0,000141771267

Codice catastale	Denominazione	Regione	Provincia	AMMINISTRAZIONE	POLIZIA LOCALE	ISTRUZIONE PUBBLICA	RIFIUTI	TPL	TERRITORIO E VIABILITÀ	SOCIALE	ASILI NIDO	COMPLESSIVO
A780	BENESTARE	Calabria	Reggio di Calabria	0,000053971100	0,000023406742	0,000052864201	0,000016130712	0,000000000000	0,000048488979	0,000021413222	0,000000000000	0,000033219454
A843	BIANCO	Calabria	Reggio di Calabria	0,000088028323	0,000049766837	0,000065827228	0,000065963960	0,000000000000	0,000075697642	0,000029666887	0,000000000000	0,000060891562
A897	BIVONGI	Calabria	Reggio di Calabria	0,000041318238	0,000015634570	0,000024913799	0,000015948191	0,000000000000	0,000031573000	0,000011756505	0,000000000000	0,000022669391
B097	BOVA	Calabria	Reggio di Calabria	0,000022647051	0,000006751801	0,000003899803	0,000004247148	0,000004690511	0,000027287120	0,000004805962	0,000000000000	0,000011141875
B099	BOVA MARINA	Calabria	Reggio di Calabria	0,000093340034	0,000054434388	0,000078942924	0,000065476588	0,000000000000	0,000071168392	0,000034191614	0,000000000000	0,000063941313
B098	BOVALINO	Calabria	Reggio di Calabria	0,000172219319	0,000117483984	0,000138274310	0,000123899204	0,000000000000	0,000152901936	0,000076819880	0,000000000000	0,000123751619
B118	BRANCALEONE	Calabria	Reggio di Calabria	0,000087192695	0,000048832338	0,000043801934	0,000038265149	0,000000000000	0,000069746949	0,000032854471	0,000000000000	0,000050420744
B234	BRUZZANO ZEFFIRIO	Calabria	Reggio di Calabria	0,000034108655	0,000015962680	0,000013398644	0,000015542700	0,000000000000	0,000028082561	0,000012096391	0,000000000000	0,000019147548
B379	CALANNA	Calabria	Reggio di Calabria	0,000027175682	0,000006770869	0,000008364240	0,000012999789	0,000000000000	0,000026081881	0,000013305139	0,000000000000	0,000015686674
B481	CAMINI	Calabria	Reggio di Calabria	0,000023381129	0,000010801914	0,000008355868	0,000007863415	0,000000000000	0,000023615051	0,000006828379	0,000000000000	0,000012707446
B516	CAMPO CALABRO	Calabria	Reggio di Calabria	0,000081744838	0,000037161001	0,000059980393	0,000047640472	0,000000000000	0,000071207328	0,000031036597	0,000000000000	0,000052978431
B591	CANDIDONI	Calabria	Reggio di Calabria	0,000017671808	0,000005404858	0,000004324732	0,000003516146	0,000000000000	0,000018114830	0,000003507700	0,000000000000	0,000008351188
B617	CANOLO	Calabria	Reggio di Calabria	0,000025447977	0,000006335489	0,000008574318	0,000009952590	0,000000000000	0,000025278447	0,000006848314	0,000000000000	0,000013590912
B718	CARAFFA DEL BIANCO	Calabria	Reggio di Calabria	0,000019791673	0,000006424439	0,000014744022	0,000005572593	0,000000000000	0,000017046252	0,000005857672	0,000000000000	0,000010945541
B756	CARDETO	Calabria	Reggio di Calabria	0,000044663474	0,000016693973	0,000022846376	0,000016581293	0,000000000000	0,000049361349	0,000020470665	0,000000000000	0,000026911230
B766	CARERI	Calabria	Reggio di Calabria	0,000053686262	0,000029590096	0,000050474890	0,000012457276	0,000000000000	0,000050819225	0,000018298276	0,000000000000	0,000032251785
B966	CASIGNANA	Calabria	Reggio di Calabria	0,000025686044	0,000009776117	0,000010284967	0,000009113969	0,000000000000	0,000023249942	0,000006024863	0,000000000000	0,000013513178
C285	CAULONIA	Calabria	Reggio di Calabria	0,000159904348	0,000082854530	0,000076393749	0,000091646772	0,000000000000	0,000163468939	0,000070135966	0,000000000000	0,000102999436
C695	CIMINA'	Calabria	Reggio di Calabria	0,000024776554	0,000009595867	0,000010172692	0,000004554740	0,000000000000	0,000026794589	0,000006226941	0,000000000000	0,000012681913
C710	CINQUEFRONDI	Calabria	Reggio di Calabria	0,000118626101	0,000066640476	0,000083810307	0,000064977139	0,000000000000	0,000113582771	0,000054218041	0,000000000000	0,000078947409
C747	CITTANOVA	Calabria	Reggio di Calabria	0,000203370904	0,000081877516	0,000122132558	0,000155293657	0,000000000000	0,000193907501	0,000132763805	0,000000000000	0,000146376964
C954	CONDOFURI	Calabria	Reggio di Calabria	0,000106563014	0,000059295024	0,000114180980	0,000051088330	0,000000000000	0,000115408967	0,000054583682	0,000000000000	0,000076967441
D089	COSOLETO	Calabria	Reggio di Calabria	0,000027569207	0,000008094369	0,000011566329	0,000010051690	0,000000000000	0,000033922024	0,000008420999	0,000000000000	0,000015965872
D268	DELIANUOVA	Calabria	Reggio di Calabria	0,000068898992	0,000031338123	0,000055404574	0,000047761705	0,000000000000	0,000070561411	0,000025025536	0,000000000000	0,000048485169
D545	FEROLETO DELLA CHIESA	Calabria	Reggio di Calabria	0,000040143418	0,000018235629	0,000028632867	0,000015515763	0,000000000000	0,000031426899	0,000015414867	0,000000000000	0,000023488441
D557	FERRUZZANO	Calabria	Reggio di Calabria	0,000025796056	0,000009444239	0,000009950211	0,000007779503	0,000000000000	0,000029141666	0,000006803269	0,000000000000	0,000014046311
D619	FIUMARA	Calabria	Reggio di Calabria	0,000026656525	0,000008679113	0,000018746818	0,000011108977	0,000000000000	0,000022302597	0,000010714493	0,000000000000	0,000015782948
D864	GALATRO	Calabria	Reggio di Calabria	0,000047859439	0,000018044481	0,000030832892	0,000016053214	0,000000000000	0,000043669369	0,000017741874	0,000000000000	0,000027451582
D975	GERACE	Calabria	Reggio di Calabria	0,000061918440	0,000029566291	0,000049642311	0,000022498756	0,000000000000	0,000072171040	0,000022676674	0,000000000000	0,000039802522
E025	GIFFONE	Calabria	Reggio di Calabria	0,000043832411	0,000018917758	0,000037371805	0,000015765388	0,000000000000	0,000039511118	0,000017871384	0,000000000000	0,000026964204
E041	GIOIA TAURO	Calabria	Reggio di Calabria	0,000338181489	0,000252747882	0,000273245423	0,000305280098	0,000000000000	0,000359597277	0,000237784947	0,000061604181	0,000282715795
E044	GIOIOSA IONICA	Calabria	Reggio di Calabria	0,000136006366	0,000074515912	0,000134729243	0,000086473161	0,000039597887	0,000133668557	0,000076096021	0,000000000000	0,000102138102
E212	GROTTERIA	Calabria	Reggio di Calabria	0,000073965280	0,000040540623	0,000079639231	0,000033531430	0,000000000000	0,000080084747	0,000037176113	0,000000000000	0,000052854057
E402	LAGANADI	Calabria	Reggio di Calabria	0,000015368844	0,000002396186	0,000003094179	0,000007383802	0,000000000000	0,000015367676	0,000004436337	0,000000000000	0,000008221570
E479	LAUREANA DI BORRELLO	Calabria	Reggio di Calabria	0,000110967201	0,000048442624	0,000071255602	0,000063776266	0,000000000000	0,000098633408	0,000063904459	0,000000000000	0,000073412772
D976	LOCRI	Calabria	Reggio di Calabria	0,000235197708	0,000203225702	0,000135865637	0,000174222037	0,000000000000	0,000232608846	0,000146598563	0,000000000000	0,000174985317
E873	MAMMOLA	Calabria	Reggio di Calabria	0,000075596926	0,000037407901	0,000041944922	0,000027219043	0,000000000000	0,000062664436	0,000028441179	0,000000000000	0,000042723800
E956	MARINA DI GIOIOSA IONICA	Calabria	Reggio di Calabria	0,000135258548	0,000106168020	0,000085715114	0,000115406426	0,000041239061	0,000119937912	0,000066860418	0,000000000000	0,000101653659
E968	MAROPATI	Calabria	Reggio di Calabria	0,000038358002	0,000012144854	0,000029797703	0,000018975587	0,000000000000	0,000027676006	0,000013756088	0,000000000000	0,000022982046
E993	MARTONE	Calabria	Reggio di Calabria	0,000019496309	0,000005147292	0,000008270311	0,000005111611	0,000003286459	0,000016332847	0,000004996827	0,000000000000	0,000009689087
F105	MELICUCCA'	Calabria	Reggio di Calabria	0,000028940337	0,000011893784	0,000023901086	0,000016097237	0,000000000000	0,000025733246	0,000008829175	0,000000000000	0,000018615777
F106	MELICUCCO	Calabria	Reggio di Calabria	0,000088972565	0,000045421789	0,000082051718	0,000059917803	0,000000000000	0,000087727319	0,000039044140	0,000000000000	0,000064395659
F112	MELITO DI PORTO SALVO	Calabria	Reggio di Calabria	0,000215230268	0,000123290836	0,000127185403	0,000196628456	0,000000000000	0,000196922195	0,000123432309	0,000000000000	0,000161741885
F301	MOLOCHIO	Calabria	Reggio di Calabria	0,000061963905	0,000024041618	0,000035629917	0,000030134733	0,000000000000	0,000048543828	0,000024171845	0,000000000000	0,000036400765
F324	MONASTERACE	Calabria	Reggio di Calabria	0,000072416880	0,000045638300	0,000054913691	0,000047170627	0,000000000000	0,000069861336	0,000028349636	0,000000000000	0,000050335655
D746	MONTEBELLO IONICO	Calabria	Reggio di Calabria	0,000134283929	0,000081667592	0,000085799776	0,000060883158	0,000000000000	0,000146666028	0,000062605111	0,000000000000	0,000088066878
F779	MOTTA SAN GIOVANNI	Calabria	Reggio di Calabria	0,000133765394	0,000068349520	0,000079144912	0,000068551114	0,000000000000	0,000128548202	0,000053074026	0,000000000000	0,000084263256

Codice catastale	Denominazione	Regione	Provincia	AMMINISTRAZIONE	POLIZIA LOCALE	ISTRUZIONE PUBBLICA	RIFIUTI	TPL	TERRITORIO E VIABILITÀ	SOCIALE	ASILI NIDO	COMPLESSIVO
G082	OPPIDO MAMERTINA	Calabria	Reggio di Calabria	0,000109161258	0,000056617875	0,000103503024	0,000057200263	0,000000000000	0,000114137308	0,000054272099	0,000140135415	0,000083092384
G277	PALIZZI	Calabria	Reggio di Calabria	0,000063314600	0,000029751726	0,000032052847	0,000035864441	0,000000000000	0,000060860618	0,000023750184	0,000000000000	0,000039633825
G288	PALMI	Calabria	Reggio di Calabria	0,000345454197	0,000313993207	0,000206111279	0,000318518393	0,000000000000	0,000390165686	0,000211654726	0,000000000000	0,000280654776
G394	PAZZANO	Calabria	Reggio di Calabria	0,000022919991	0,000007105882	0,000005084414	0,000009023437	0,000000000000	0,000024402701	0,000007246636	0,000000000000	0,000012366115
G729	PLACANICA	Calabria	Reggio di Calabria	0,000034541221	0,000012830705	0,000008700817	0,000013360024	0,000008268197	0,000031062571	0,000014749367	0,000000000000	0,000018853324
G735	PLATI'	Calabria	Reggio di Calabria	0,000072209390	0,000034516657	0,000071565980	0,000022804937	0,000000000000	0,000063346227	0,000020781072	0,000000000000	0,000043805137
G791	POLISTENA	Calabria	Reggio di Calabria	0,000191116825	0,000125656588	0,000176334877	0,000114689034	0,000000000000	0,000177249339	0,000121929223	0,000088966383	0,000144236376
G905	PORTIGLIOLA	Calabria	Reggio di Calabria	0,000031180953	0,000012842368	0,000020809269	0,000012107236	0,000000000000	0,000024750626	0,000010036498	0,000000000000	0,000017754872
H224	REGGIO DI CALABRIA	Calabria	Reggio di Calabria	0,003429910137	0,003922988767	0,003274800836	0,002908140570	0,005179778695	0,003331491755	0,003691916761	0,000145887043	0,003249185804
H265	RIACE	Calabria	Reggio di Calabria	0,000049963916	0,000032546723	0,000035709028	0,000024848156	0,000000000000	0,000050026704	0,000014718041	0,000000000000	0,000032187194
H359	RIZZICONI	Calabria	Reggio di Calabria	0,000148349250	0,000073705270	0,000117260681	0,000124738293	0,000000000000	0,000132306862	0,000070793604	0,000000000000	0,000109613613
H408	ROCCAFORTE DEL GRECO	Calabria	Reggio di Calabria	0,000022488149	0,000005801226	0,000007393833	0,000004998140	0,000000000000	0,000026847039	0,000006160260	0,000000000000	0,000011687566
H456	ROCCELLA IONICA	Calabria	Reggio di Calabria	0,000149140585	0,000103468149	0,000092445636	0,000119108959	0,000000000000	0,000133164569	0,000057082027	0,000134969408	0,000111054238
H489	ROGHUDI	Calabria	Reggio di Calabria	0,000031783211	0,000010736941	0,000014380188	0,000010936818	0,000000000000	0,000027692515	0,000008974948	0,000000000000	0,000016825479
H558	ROSARNO	Calabria	Reggio di Calabria	0,000251613051	0,000181655312	0,000213837406	0,000218149765	0,000082506061	0,000291515068	0,000175963551	0,000000000000	0,000212761971
H013	SAMO	Calabria	Reggio di Calabria	0,000028829825	0,000011570010	0,000014003822	0,000008383779	0,000000000000	0,000030023263	0,000006839093	0,000000000000	0,000015630689
M277	SAN FERDINANDO	Calabria	Reggio di Calabria	0,000088140914	0,000048110948	0,000046410784	0,000083035246	0,000000000000	0,000079190708	0,000037646286	0,000177667799	0,000071492011
H889	SAN GIORGIO MORGETO	Calabria	Reggio di Calabria	0,000066484430	0,000032374653	0,000073521566	0,000035847263	0,000000000000	0,000082931020	0,000026830022	0,000000000000	0,000049501946
H903	SAN GIOVANNI DI GERACE	Calabria	Reggio di Calabria	0,000019190698	0,000005375821	0,000012331471	0,000006439647	0,000000000000	0,000015719598	0,000005219978	0,000000000000	0,000010371652
H959	SAN LORENZO	Calabria	Reggio di Calabria	0,000071374501	0,000031647025	0,000044170032	0,000036297105	0,000000000000	0,000082784221	0,000025696124	0,000000000000	0,000046399277
H970	SAN LUCA	Calabria	Reggio di Calabria	0,000083058397	0,000030949391	0,000062801063	0,000035055474	0,000000000000	0,000079823927	0,000025802242	0,000000000000	0,000050532393
I102	SAN PIETRO DI CARIDA'	Calabria	Reggio di Calabria	0,000039268850	0,000013026772	0,000009458975	0,000017222303	0,000008421952	0,000038526746	0,000012719428	0,000000000000	0,000021629417
I132	SAN PROCOPIO	Calabria	Reggio di Calabria	0,000017919421	0,000003487974	0,000003502402	0,000007650088	0,000003590869	0,000015854759	0,000005141470	0,000000000000	0,000009203179
I139	SAN ROBERTO	Calabria	Reggio di Calabria	0,000045614583	0,000014488526	0,000029928481	0,000017339156	0,000000000000	0,000047120656	0,000015241660	0,000000000000	0,000027078464
I198	SANT'AGATA DEL BIANCO	Calabria	Reggio di Calabria	0,000021986440	0,000006105395	0,000012033047	0,000004725271	0,000000000000	0,000021145567	0,000004943192	0,000000000000	0,000011223770
I214	SANT'ALESSIO IN ASPROMONTE	Calabria	Reggio di Calabria	0,000013198578	0,000002303019	0,000002541237	0,000006534069	0,000000000000	0,000010896337	0,000002867883	0,000000000000	0,000006667290
I333	SANT'EUFEMIA D'ASPROMONTE	Calabria	Reggio di Calabria	0,000084716989	0,000051954774	0,000060424527	0,000045896134	0,000000000000	0,000090110792	0,000032163210	0,000000000000	0,000056971739
I341	SANT'ILARIO DELLO IONIO	Calabria	Reggio di Calabria	0,000036957075	0,000015566247	0,000029090056	0,000016234428	0,000000000000	0,000036079819	0,000010799244	0,000026592703	0,000024032735
I176	SANTA CRISTINA D'ASPROMONTE	Calabria	Reggio di Calabria	0,000028575404	0,000011613044	0,000020558105	0,000011524936	0,000000000000	0,000024004746	0,000010580736	0,000000000000	0,000016937353
I371	SANTO STEFANO IN ASPROMONTE	Calabria	Reggio di Calabria	0,000038950594	0,000013187465	0,000020503729	0,000024199273	0,000000000000	0,000039108280	0,000013947049	0,000000000000	0,000024799479
I536	SCIDO	Calabria	Reggio di Calabria	0,000025929965	0,000008370099	0,000014921683	0,000008408894	0,000000000000	0,000024156301	0,000008748124	0,000000000000	0,000014411962
I537	SCILLA	Calabria	Reggio di Calabria	0,000113101439	0,000065644031	0,000095533132	0,000084963933	0,000000000000	0,000105630231	0,000046672730	0,000000000000	0,000082198911
I600	SEMINARA	Calabria	Reggio di Calabria	0,000064297361	0,000030401197	0,000039414106	0,000034366350	0,000000000000	0,000073659104	0,000022424243	0,000000000000	0,000042069850
I656	SERRATA	Calabria	Reggio di Calabria	0,000026386075	0,000011377716	0,000014593263	0,000012107153	0,000000000000	0,000022654654	0,000006725511	0,000000000000	0,000015106636
I725	SIDERNO	Calabria	Reggio di Calabria	0,000335605179	0,000259183082	0,000208810634	0,000280093287	0,000000000000	0,000331392929	0,000209496346	0,000000000000	0,000257353497
I753	SINOPOLI	Calabria	Reggio di Calabria	0,000044493111	0,000015135925	0,000041375720	0,000023611668	0,000000000000	0,000054650171	0,000013618118	0,000000000000	0,000030812046
I936	STAITI	Calabria	Reggio di Calabria	0,000014939829	0,000002312338	0,000003356551	0,000003674699	0,000000000000	0,000012908767	0,000003751592	0,000000000000	0,000006814984
I955	STIGNANO	Calabria	Reggio di Calabria	0,000036025279	0,000013662359	0,000015155315	0,000018624656	0,000000000000	0,000032009527	0,000012144115	0,000000000000	0,000020919450
I956	STILO	Calabria	Reggio di Calabria	0,000063577869	0,000032534128	0,000049330290	0,000032952892	0,000017348353	0,000066403507	0,000014760892	0,000000000000	0,000041548734
L063	TAURIANOVA	Calabria	Reggio di Calabria	0,000280523290	0,000131462966	0,000194802361	0,000256971609	0,000000000000	0,000271458810	0,000192292285	0,000000000000	0,000219173879
L127	TERRANOVA SAPPO MINULIO	Calabria	Reggio di Calabria	0,000017519465	0,000003618999	0,000003139954	0,000007603913	0,000000000000	0,000014541016	0,000004221431	0,000000000000	0,000008659243
L673	VARAPODIO	Calabria	Reggio di Calabria	0,000051209532	0,000020668817	0,000031013036	0,000030902599	0,000000000000	0,000049051642	0,000018987021	0,000000000000	0,000032925190
M018	VILLA SAN GIOVANNI	Calabria	Reggio di Calabria	0,000261611424	0,000225076870	0,000191880619	0,000232630277	0,000000000000	0,000210889435	0,000158544814	0,000000000000	0,000202581417
A043	ACQUARO	Calabria	Vibo Valentia	0,000058006031	0,000024199903	0,000036765395	0,000020601131	0,000000000000	0,000049682149	0,000027743530	0,000000000000	0,000034042795
A386	ARENA	Calabria	Vibo Valentia	0,000036496270	0,000015667368	0,000031412829	0,000014138437	0,000000000000	0,000040205988	0,000011307478	0,000000000000	0,000023248085
B169	BRIATICO	Calabria	Vibo Valentia	0,000090787771	0,000065048357	0,000078136892	0,000069353181	0,000000000000	0,000092195154	0,000034579076	0,000000000000	0,000067944235
B197	BROGNATURO	Calabria	Vibo Valentia	0,000021981112	0,000007944844	0,000014600579	0,000007859015	0,000000000000	0,000021019457	0,000005342347	0,000000000000	0,000012513696

Codice catastale	Denominazione	Regione	Provincia	AMMINISTRAZIONE	POLIZIA LOCALE	ISTRUZIONE PUBBLICA	RIFIUTI	TPL	TERRITORIO E VIABILITÀ	SOCIALE	ASILI NIDO	COMPLESSIVO
B655	CAPISTRANO	Calabria	Vibo Valentia	0,000028737019	0,000009522517	0,000029253615	0,000010318724	0,000000000000	0,000024581096	0,000010844420	0,000000000000	0,000017817115
C581	CESSANITI	Calabria	Vibo Valentia	0,000070155808	0,000040369883	0,000063079878	0,000038123424	0,000000000000	0,000061998723	0,000031835001	0,000000000000	0,000047773419
D253	DASA'	Calabria	Vibo Valentia	0,000029118546	0,000012809126	0,000018816701	0,000015957783	0,000000000000	0,000022736520	0,000011736249	0,000000000000	0,000017978915
D303	DINAMI	Calabria	Vibo Valentia	0,000057308397	0,000026310984	0,000056015302	0,000023279476	0,000000000000	0,000052780316	0,000025651853	0,000000000000	0,000037459601
D364	DRAPIA	Calabria	Vibo Valentia	0,000057438638	0,000028038636	0,000050384181	0,000026825107	0,000016850443	0,000058151680	0,000017573423	0,000000000000	0,000037859969
D453	FABRIZIA	Calabria	Vibo Valentia	0,000058811244	0,000020008799	0,000053773532	0,000031162553	0,000000000000	0,000064197046	0,000022889675	0,000000000000	0,000040159452
D587	FILADELFIA	Calabria	Vibo Valentia	0,000115773896	0,000056447437	0,000070671200	0,000056313067	0,000056119719	0,000110319926	0,000056130166	0,000000000000	0,000075220477
D589	FILANDARI	Calabria	Vibo Valentia	0,000042577627	0,000019645847	0,000039465943	0,000018528584	0,000000000000	0,000040892740	0,000014034340	0,000000000000	0,000027397573
D596	FILOGASO	Calabria	Vibo Valentia	0,000033090473	0,000014744007	0,000025632841	0,000016784594	0,000000000000	0,000028905601	0,000008959322	0,000000000000	0,000020507676
D762	FRANCAVILLA ANGITOLA	Calabria	Vibo Valentia	0,000048807023	0,000021081903	0,000038137165	0,000022556084	0,000000000000	0,000043070383	0,000017276902	0,000000000000	0,000030312790
D767	FRANCICA	Calabria	Vibo Valentia	0,000038247401	0,000018198450	0,000033421424	0,000017825782	0,000008392368	0,000037153989	0,000013257886	0,000000000000	0,000025064246
D988	GEROCARNE	Calabria	Vibo Valentia	0,000053890468	0,000023617136	0,000056594283	0,000021426904	0,000000000000	0,000055549834	0,000017204516	0,000093374382	0,000039382000
E321	IONADI	Calabria	Vibo Valentia	0,000072448229	0,000040663208	0,000073594658	0,000051296094	0,000000000000	0,000077142272	0,000017128148	0,000000000000	0,000053015468
E389	JOPPOLO	Calabria	Vibo Valentia	0,000053850926	0,000025118146	0,000060580769	0,000015884037	0,000000000000	0,000051682588	0,000020463226	0,000000000000	0,000034605245
E590	LIMBADI	Calabria	Vibo Valentia	0,000075744873	0,000037433770	0,000071367728	0,000030854911	0,000000000000	0,000066196232	0,000027745862	0,000000000000	0,000048030620
E836	MAIERATO	Calabria	Vibo Valentia	0,000056365120	0,000023122790	0,000044022161	0,000026609259	0,000000000000	0,000051872762	0,000016281037	0,000000000000	0,000034849135
F207	MILETO	Calabria	Vibo Valentia	0,000132146397	0,000077372323	0,000093143759	0,000095080689	0,000000000000	0,000119345706	0,000062150334	0,000000000000	0,000093026255
F364	MONGIANA	Calabria	Vibo Valentia	0,000023556961	0,000008345780	0,000018707574	0,000010916667	0,000000000000	0,000022738983	0,000006690363	0,000000000000	0,000014593114
F607	MONTEROSSO CALABRO	Calabria	Vibo Valentia	0,000046245463	0,000018728182	0,000035134496	0,000015118175	0,000018870139	0,000038526303	0,000015888654	0,000000000000	0,000027132490
F843	NARDODIPACE	Calabria	Vibo Valentia	0,000033994252	0,000016520201	0,000048425682	0,000010620330	0,000000000000	0,000045310780	0,000014242610	0,000000000000	0,000025330792
F893	NICOTERA	Calabria	Vibo Valentia	0,000134934947	0,000081927933	0,000106726689	0,000127119101	0,000000000000	0,000131032146	0,000066576997	0,000000000000	0,000105897466
G335	PARGHELIA	Calabria	Vibo Valentia	0,000049263907	0,000037684398	0,000017206025	0,000035996193	0,000000000000	0,000061383226	0,000011402930	0,000000000000	0,000033764939
G722	PIZZO	Calabria	Vibo Valentia	0,000199150974	0,000142545432	0,000104475317	0,000229139887	0,000000000000	0,000165407923	0,000092443383	0,000000000000	0,000156311510
G728	PIZZONI	Calabria	Vibo Valentia	0,000033485116	0,000013100826	0,000020940396	0,000012161823	0,000000000000	0,000023941984	0,000013247768	0,000000000000	0,000018595789
G785	POLIA	Calabria	Vibo Valentia	0,000032527784	0,000009907918	0,000022130194	0,000011429917	0,000000000000	0,000028468535	0,000011194468	0,000000000000	0,000018498140
H271	RICADI	Calabria	Vibo Valentia	0,000161656989	0,000134586838	0,000099106333	0,000144301924	0,000000000000	0,000182113598	0,000036450877	0,000000000000	0,000121065442
H516	ROMBIOLO	Calabria	Vibo Valentia	0,000087928309	0,000040552692	0,000077768083	0,000031520388	0,000000000000	0,000080128792	0,000035619750	0,000000000000	0,000054712443
H785	SAN CALOGERO	Calabria	Vibo Valentia	0,000087760614	0,000047720582	0,000066684476	0,000032259249	0,000034005129	0,000086617962	0,000043084856	0,000000000000	0,000056778139
H807	SAN COSTANTINO CALABRO	Calabria	Vibo Valentia	0,000045968923	0,000018936526	0,000049612889	0,000017472335	0,000000000000	0,000038529404	0,000016631230	0,000000000000	0,000029175071
H941	SAN GREGORIO D'IPPONA	Calabria	Vibo Valentia	0,000049677550	0,000019957221	0,000041472667	0,000025685020	0,000014228776	0,000055388801	0,000016499439	0,000000000000	0,000033639413
I058	SAN NICOLA DA CRISSA	Calabria	Vibo Valentia	0,000036001449	0,000014170488	0,000038105872	0,000014773205	0,000000000000	0,000033626485	0,000015367379	0,000000000000	0,000023762272
I350	SANT'ONOFRIO	Calabria	Vibo Valentia	0,000065372070	0,000027335580	0,000043204772	0,000030981103	0,000000000000	0,000052761515	0,000029192086	0,000233113507	0,000049682705
I639	SERRA SAN BRUNO	Calabria	Vibo Valentia	0,000133603441	0,000076400609	0,000094968903	0,000082600786	0,000000000000	0,000141017892	0,000064106171	0,000000000000	0,000093628021
I744	SIMBARIO	Calabria	Vibo Valentia	0,000027751096	0,000011343426	0,000013072135	0,000012761568	0,000000000000	0,000028864135	0,000009613593	0,000000000000	0,000016577328
I853	SORIANELLO	Calabria	Vibo Valentia	0,000028546356	0,000013893186	0,000034245642	0,000012049762	0,000000000000	0,000031150302	0,000010388077	0,000000000000	0,000020024261
I854	SORIANO CALABRO	Calabria	Vibo Valentia	0,000053872592	0,000025150774	0,000030598248	0,000026663575	0,000000000000	0,000050807099	0,000017597358	0,000000000000	0,000032716913
I884	SPADOLA	Calabria	Vibo Valentia	0,000024392196	0,000012036166	0,000017658976	0,000012458630	0,000000000000	0,000024227479	0,000006983967	0,000000000000	0,000015502888
I905	SPILINGA	Calabria	Vibo Valentia	0,000042250148	0,000019290880	0,000033454925	0,000016563135	0,000000000000	0,000036429792	0,000010386125	0,000000000000	0,000024898431
I945	STEFANACONI	Calabria	Vibo Valentia	0,000052314126	0,000023793230	0,000033954625	0,000026898853	0,000000000000	0,000048198474	0,000017710070	0,000000000000	0,000032480004
L452	TROPEA	Calabria	Vibo Valentia	0,000166332485	0,000141952170	0,000086660452	0,000153924404	0,000000000000	0,000175069429	0,000055614326	0,000000000000	0,000124872467
L607	VALLELONGA	Calabria	Vibo Valentia	0,000022583703	0,000011175346	0,000014630388	0,000006715286	0,000000000000	0,000023940628	0,000006385738	0,000000000000	0,000013121675
L699	VAZZANO	Calabria	Vibo Valentia	0,000030301392	0,000012732113	0,000018576241	0,000009967733	0,000000000000	0,000040617860	0,000009952243	0,000000000000	0,000018891878
F537	VIBO VALENTIA	Calabria	Vibo Valentia	0,000635897404	0,000634265745	0,000502661151	0,000554134180	0,000000000000	0,000867673413	0,000432114651	0,000232275647	0,000565285122
M138	ZACCANOPOLI	Calabria	Vibo Valentia	0,000022001170	0,000007573151	0,000021254475	0,000010039128	0,000000000000	0,000019727922	0,000005779019	0,000000000000	0,000013817249
M143	ZAMBRONE	Calabria	Vibo Valentia	0,000053446783	0,000042491344	0,000066764285	0,000041677545	0,000016034381	0,000068025467	0,000015007126	0,000000000000	0,000044942515
M204	ZUNGRI	Calabria	Vibo Valentia	0,000045816755	0,000018007460	0,000043049604	0,000017970249	0,000000000000	0,000045998583	0,000016494923	0,000000000000	0,000029315803
A101	AIELLO DEL SABATO	Campania	Avellino	0,000066473104	0,000031226180	0,000055342147	0,000056127629	0,000000000000	0,000087659827	0,000027165216	0,000000000000	0,000052682846

Codice catastale	Denominazione	Regione	Provincia	AMMINISTRAZIONE	POLIZIA LOCALE	ISTRUZIONE PUBBLICA	RIFIUTI	TPL	TERRITORIO E VIABILITÀ	SOCIALE	ASILI NIDO	COMPLESSIVO
A228	ALTAVILLA IRPINA	Campania	Avellino	0,000076020123	0,000042070595	0,000045766478	0,000079119398	0,000000000000	0,000079281953	0,000031947985	0,000000000000	0,000059281680
A284	ANDRETTA	Campania	Avellino	0,000053942288	0,000021574114	0,000049977627	0,000027211985	0,000000000000	0,000065842583	0,000017517632	0,000000000000	0,000037285054
A347	AQUILONIA	Campania	Avellino	0,000050372280	0,000023239624	0,000025296906	0,000031941511	0,000000000000	0,000064334502	0,000013768941	0,000000000000	0,000033795923
A399	ARIANO IRPINO	Campania	Avellino	0,000481081291	0,000313510186	0,000418406437	0,000364020418	0,000342013048	0,000580288365	0,000292094049	0,000061100223	0,000397734027
A489	ATRIPALDA	Campania	Avellino	0,000191893274	0,000153858641	0,000136920477	0,000232920043	0,000000000000	0,000170873947	0,000102440371	0,000000000000	0,000163077224
A508	AVELLA	Campania	Avellino	0,000121928726	0,000066338542	0,000106897353	0,000107448108	0,000000000000	0,000143280343	0,000063601010	0,000000000000	0,000098595230
A509	AVELLINO	Campania	Avellino	0,000943142483	0,001075327527	0,000972313770	0,001446787039	0,001754157583	0,001239710601	0,000729460063	0,000217653550	0,001086212647
A566	BAGNOLI IRPINO	Campania	Avellino	0,000075948268	0,000050003017	0,000037835248	0,000072026013	0,000000000000	0,000116322350	0,000019991987	0,000000000000	0,000060415971
A580	BAIANO	Campania	Avellino	0,000078248524	0,000044127577	0,000055048344	0,000096197655	0,000000000000	0,000079915516	0,000037543149	0,000000000000	0,000066219330
A881	BISACCIA	Campania	Avellino	0,000103574847	0,000052841443	0,000095521909	0,000069300294	0,000044582913	0,000132656583	0,000033479177	0,000000000000	0,000078719922
A975	BONITO	Campania	Avellino	0,000054684959	0,000025284675	0,000053887568	0,000029033011	0,000000000000	0,000056814837	0,000020539035	0,000000000000	0,000037853641
B367	CAIRANO	Campania	Avellino	0,000016974435	0,000004888396	0,000006634275	0,000005792667	0,000000000000	0,000015065843	0,000003516001	0,000000000000	0,000008637126
B374	CALABRITTO	Campania	Avellino	0,000063826892	0,000024963083	0,000033436296	0,000025558263	0,000000000000	0,000058200629	0,000026789739	0,000000000000	0,000037083060
B415	CALITRI	Campania	Avellino	0,000128296995	0,000047376405	0,000043506881	0,000075729514	0,000049860823	0,000131259259	0,000046215363	0,000000000000	0,000079576899
B590	CANDIDA	Campania	Avellino	0,000024486958	0,000010012558	0,000026035582	0,000015483093	0,000000000000	0,000024764673	0,000006260357	0,000000000000	0,000017240980
B674	CAPOSELE	Campania	Avellino	0,000089812546	0,000041232858	0,000059372067	0,000043629653	0,000000000000	0,000083826230	0,000024503034	0,000000000000	0,000054645175
B706	CAPRIGLIA IRPINA	Campania	Avellino	0,000042819059	0,000018064284	0,000043226972	0,000033503330	0,000000000000	0,000043873585	0,000016429486	0,000000000000	0,000032295699
B776	CARIFE	Campania	Avellino	0,000040205759	0,000017611269	0,000022716371	0,000022722505	0,000000000000	0,000039803440	0,000013653525	0,000000000000	0,000025349171
B866	CASALBORE	Campania	Avellino	0,000045734904	0,000020122110	0,000033048872	0,000028527293	0,000000000000	0,000049534162	0,000013529254	0,000000000000	0,000030791720
B997	CASSANO IRPINO	Campania	Avellino	0,000024642463	0,000012848039	0,000021432273	0,000015261950	0,000000000000	0,000030911354	0,000008037483	0,000000000000	0,000017873188
C058	CASTEL BARONIA	Campania	Avellino	0,000030692244	0,000014462712	0,000021154509	0,000019400492	0,000000000000	0,000030276324	0,000007756821	0,000000000000	0,000020070605
C105	CASTELFRANCI	Campania	Avellino	0,000049173188	0,000022267907	0,000042771428	0,000030763977	0,000000000000	0,000041744328	0,000017949029	0,000000000000	0,000033044791
C283	CASTELVETERE SUL CALORE	Campania	Avellino	0,000037134807	0,000018710729	0,000025208546	0,000029355607	0,000000000000	0,000045209627	0,000011670644	0,000000000000	0,000027258805
C557	CERVINARA	Campania	Avellino	0,000155579790	0,000115079024	0,000108708609	0,000201732671	0,000000000000	0,000176581231	0,000095769185	0,000000000000	0,000141358065
C576	CESINALI	Campania	Avellino	0,000045845070	0,000027359863	0,000033145146	0,000041410020	0,000000000000	0,000045181453	0,000013112719	0,000000000000	0,000033878210
C606	CHIANCHE	Campania	Avellino	0,000017590424	0,000003532390	0,000001847684	0,000008536392	0,000000000000	0,000014112612	0,000002982485	0,000000000000	0,000008496719
C659	CHIUSANO DI SAN DOMENICO	Campania	Avellino	0,000047996027	0,000022732396	0,000039761970	0,000036292761	0,000000000000	0,000078728889	0,000019124139	0,000000000000	0,000039015718
C971	CONTRADA	Campania	Avellino	0,000050922488	0,000035244721	0,000041323774	0,000048106254	0,000000000000	0,000058003525	0,000018731700	0,000000000000	0,000040738260
C976	CONZA DELLA CAMPANIA	Campania	Avellino	0,000045470503	0,000021777890	0,000045567145	0,000023000267	0,000000000000	0,000051662413	0,000013663585	0,000000000000	0,000031486361
D331	DOMICELLA	Campania	Avellino	0,000033954876	0,000014329732	0,000034525300	0,000034684715	0,000000000000	0,000036457697	0,000013086578	0,000000000000	0,000027894174
D638	FLUMERI	Campania	Avellino	0,000069782884	0,000036612102	0,000031460139	0,000039381895	0,000000000000	0,000074137484	0,000021713905	0,000000000000	0,000043745529
D671	FONTANAROSA	Campania	Avellino	0,000071253672	0,000035198594	0,000038288916	0,000047021978	0,000000000000	0,000066393864	0,000024341684	0,000000000000	0,000046065182
D701	FORINO	Campania	Avellino	0,000090194429	0,000047596773	0,000093318742	0,000097701304	0,000000000000	0,000093402445	0,000039994852	0,000000000000	0,000076602924
D798	FRIGENTO	Campania	Avellino	0,000087547760	0,000043651955	0,000075120562	0,000044815154	0,000000000000	0,000103689727	0,000034293735	0,000079391270	0,000064191639
D998	GESUALDO	Campania	Avellino	0,000079656007	0,000034513828	0,000066871533	0,000052941747	0,000000000000	0,000085240844	0,000023321067	0,000094526100	0,000059489584
E161	GRECI	Campania	Avellino	0,000026099567	0,000009113216	0,000008220372	0,000012002347	0,000000000000	0,000056516988	0,000009485033	0,000000000000	0,000019002342
E206	GROTTAMINARDA	Campania	Avellino	0,000177572486	0,000117741603	0,000096969674	0,000174507990	0,000000000000	0,000176413347	0,000068137677	0,000025789624	0,000134937596
E214	GROTTOLELLA	Campania	Avellino	0,000036584743	0,000015845755	0,000026772144	0,000026754339	0,000000000000	0,000038212183	0,000012730723	0,000000000000	0,000025702873
E245	GUARDIA LOMBARDI	Campania	Avellino	0,000054918563	0,000028088334	0,000038577577	0,000026774456	0,000000000000	0,000066353266	0,000020218914	0,000000000000	0,000036721165
E397	LACEDONIA	Campania	Avellino	0,000069783205	0,000030581602	0,000033675454	0,000037871606	0,000000000000	0,000086770736	0,000022700217	0,000024318265	0,000046139507
E448	LAPIO	Campania	Avellino	0,000039313371	0,000017888027	0,000028847074	0,000022002249	0,000000000000	0,000036678921	0,000011791369	0,000000000000	0,000025159725
E487	LAURO	Campania	Avellino	0,000064565009	0,000040703076	0,000039161404	0,000071637885	0,000000000000	0,000058459052	0,000027565334	0,000000000000	0,000050683660
E605	LIONI	Campania	Avellino	0,000142883957	0,000067165945	0,000098881912	0,000110172967	0,000000000000	0,000143770485	0,000058697937	0,000121907685	0,000107030318
E746	LUOGOSANO	Campania	Avellino	0,000034180186	0,000018324957	0,000029439303	0,000020036124	0,000000000000	0,000026067141	0,000008257842	0,000000000000	0,000021816594
E891	MANOCALZATI	Campania	Avellino	0,000064358369	0,000033264821	0,000046224184	0,000059602576	0,000000000000	0,000074605483	0,000017927453	0,000000000000	0,000048985193
E997	MARZANO DI NOLA	Campania	Avellino	0,000030837073	0,000021248597	0,000033664779	0,000029822579	0,000000000000	0,000030549989	0,000012589737	0,000000000000	0,000025549874
F110	MELITO IRPINO	Campania	Avellino	0,000045109151	0,000018383807	0,000029449712	0,000025330235	0,000000000000	0,000039551556	0,000013079077	0,000000000000	0,000027838585

Codice catastale	Denominazione	Regione	Provincia	AMMINISTRAZIONE	POLIZIA LOCALE	ISTRUZIONE PUBBLICA	RIFIUTI	TPL	TERRITORIO E VIABILITÀ	SOCIALE	ASILI NIDO	COMPLESSIVO
F141	MERCOGLIANO	Campania	Avellino	0,000205533940	0,000134037584	0,000166130517	0,000207723828	0,000093704872	0,000241302678	0,000111381454	0,000000000000	0,000175780467
F230	MIRABELLA ECLANO	Campania	Avellino	0,000171238568	0,000089737034	0,000111355220	0,000160060893	0,000000000000	0,000162949775	0,000078920512	0,000000000000	0,000128607577
F397	MONTAGUTO	Campania	Avellino	0,000018472206	0,000008099616	0,000005703539	0,000008680840	0,000000000000	0,000019813233	0,000004734623	0,000000000000	0,000010568285
F448	MONTECALVO IRPINO	Campania	Avellino	0,000092361839	0,000040024069	0,000094675776	0,000053504993	0,000000000000	0,000096890802	0,000035236341	0,000000000000	0,000065553798
F491	MONTEFALCIONE	Campania	Avellino	0,000065016029	0,000027933364	0,000061268612	0,000058694049	0,000000000000	0,000071424460	0,000024027762	0,000000000000	0,000050954484
F506	MONTEFORTE IRPINO	Campania	Avellino	0,000173613202	0,000096790523	0,000147734636	0,000180624998	0,000000000000	0,000193892276	0,000099155340	0,000000000000	0,000146591566
F511	MONTEFREDANE	Campania	Avellino	0,000042368495	0,000020182171	0,000041071543	0,000038100973	0,000000000000	0,000052186412	0,000013485152	0,000000000000	0,000033936160
F512	MONTEFUSCO	Campania	Avellino	0,000034330495	0,000014566348	0,000028177319	0,000023968828	0,000000000000	0,000035883106	0,000011446555	0,000000000000	0,000024164943
F546	MONTELLA	Campania	Avellino	0,000154023493	0,000090645668	0,000091119396	0,000142037516	0,000000000000	0,000189802222	0,000073001447	0,000000000000	0,000120845770
F559	MONTEMARANO	Campania	Avellino	0,000066027271	0,000030821837	0,000040763679	0,000047985196	0,000000000000	0,000083882384	0,000028634169	0,000000000000	0,000048253256
F566	MONTEMILETTO	Campania	Avellino	0,000111107835	0,000050322130	0,000079769072	0,000082580118	0,000000000000	0,000114009754	0,000036398452	0,000000000000	0,000077746938
F660	MONTEVERDE	Campania	Avellino	0,000029657862	0,000012648964	0,000017275064	0,000015226505	0,000000000000	0,000037573992	0,000006779908	0,000000000000	0,000019037662
M330	MONTORO	Campania	Avellino	0,000297234264	0,000189858623	0,000276515884	0,000360103871	0,000000000000	0,000336129839	0,000123658641	0,000122714560	0,000267963796
F744	MORRA DE SANCTIS	Campania	Avellino	0,000042369990	0,000020166078	0,000031684253	0,000020829110	0,000016728451	0,000045280204	0,000013799449	0,000000000000	0,000027975410
F762	MOSCHIANO	Campania	Avellino	0,000031434460	0,000017552953	0,000026799556	0,000026401739	0,000000000000	0,000032380062	0,000012896544	0,000000000000	0,000023925445
F798	MUGNANO DEL CARDINALE	Campania	Avellino	0,000087369580	0,000053737308	0,000065184003	0,000089820124	0,000000000000	0,000089114691	0,000046842063	0,000000000000	0,000071041412
F988	NUSCO	Campania	Avellino	0,000088283176	0,000047452973	0,000078800838	0,000055330395	0,000000000000	0,000106510503	0,000033553767	0,000000000000	0,000064636888
G165	OSPEDALETTO D'ALPINOLO	Campania	Avellino	0,000043562477	0,000020333673	0,000029073149	0,000039836362	0,000000000000	0,000040901473	0,000010723079	0,000000000000	0,000031075841
G242	PAGO DEL VALLO DI LAURO	Campania	Avellino	0,000031750333	0,000014938202	0,000024958729	0,000033909622	0,000009636683	0,000032043210	0,000010555110	0,000000000000	0,000025343775
G340	PAROLISE	Campania	Avellino	0,000017758777	0,000006427052	0,000015911845	0,000011762847	0,000000000000	0,000016361197	0,000005258511	0,000000000000	0,000012055284
G370	PATERNOPOLI	Campania	Avellino	0,000058337984	0,000024503807	0,000041406509	0,000032914706	0,000000000000	0,000048530968	0,000018184047	0,000000000000	0,000036356948
G519	PETRURO IRPINO	Campania	Avellino	0,000013901752	0,000002360787	0,000001813996	0,000004309188	0,000000000000	0,000025151052	0,000003652382	0,000000000000	0,000008216051
G611	PIETRADEFUSI	Campania	Avellino	0,000053579123	0,000028449767	0,000033869538	0,000034941836	0,000000000000	0,000048082138	0,000019717440	0,000000000000	0,000035302208
G629	PIETRASTORNINA	Campania	Avellino	0,000037557168	0,000018476167	0,000029538395	0,000027604980	0,000000000000	0,000039005033	0,000012009434	0,000000000000	0,000026678270
G990	PRATA DI PRINCIPATO ULTRA	Campania	Avellino	0,000054338277	0,000025960368	0,000044763859	0,000049633958	0,000000000000	0,000062018310	0,000015914059	0,000000000000	0,000041789519
H006	PRATOLA SERRA	Campania	Avellino	0,000066820374	0,000040824304	0,000099718297	0,000061111324	0,000000000000	0,000068748605	0,000020256526	0,000000000000	0,000057145848
H097	QUADRELLE	Campania	Avellino	0,000032636975	0,000013200062	0,000027786041	0,000032863404	0,000000000000	0,000033015573	0,000010986317	0,000000000000	0,000025428632
H128	QUINDICI	Campania	Avellino	0,000043168683	0,000020289406	0,000028120305	0,000038187692	0,000000000000	0,000043927692	0,000014397717	0,000000000000	0,000031368774
H438	ROCCA SAN FELICE	Campania	Avellino	0,000026968242	0,000012259440	0,000021511145	0,000012344770	0,000000000000	0,000023863492	0,000007026882	0,000000000000	0,000016487605
H382	ROCCABASCERANA	Campania	Avellino	0,000046462449	0,000023396763	0,000053613279	0,000042870991	0,000000000000	0,000042848202	0,000014257066	0,000000000000	0,000036698401
H592	ROTONDI	Campania	Avellino	0,000061852809	0,000030606529	0,000050433949	0,000093127815	0,000000000000	0,000064114726	0,000023158756	0,000000000000	0,000056465956
H733	SALZA IRPINA	Campania	Avellino	0,000019674596	0,000005896929	0,000008681676	0,000019113849	0,000000000000	0,000016882100	0,000004656665	0,000000000000	0,000013239302
H975	SAN MANGO SUL CALORE	Campania	Avellino	0,000033575469	0,000016270256	0,000023960739	0,000018575382	0,000000000000	0,000032077317	0,000011786057	0,000000000000	0,000021748083
I016	SAN MARTINO VALLE CAUDINA	Campania	Avellino	0,000085791119	0,000054961433	0,000054391664	0,000085024821	0,000000000000	0,000096869868	0,000038177394	0,000000000000	0,000068035607
I034	SAN MICHELE DI SERINO	Campania	Avellino	0,000045582620	0,000023538049	0,000043989889	0,000044361990	0,000000000000	0,000043421512	0,000016030343	0,000000000000	0,000035917303
I061	SAN NICOLA BARONIA	Campania	Avellino	0,000022831745	0,000010291954	0,000018360721	0,000011374519	0,000000000000	0,000023019248	0,000006498190	0,000000000000	0,000014661331
I129	SAN POTITO ULTRA	Campania	Avellino	0,000030893656	0,000013604978	0,000029529998	0,000025403240	0,000000000000	0,000029282167	0,000008385359	0,000000000000	0,000022625614
I163	SAN SOSSIO BARONIA	Campania	Avellino	0,000040871680	0,000018033635	0,000035958441	0,000022587993	0,000000000000	0,000046805304	0,000012250026	0,000000000000	0,000028038187
I280	SANT'ANGELO A SCALA	Campania	Avellino	0,000019646011	0,000009618420	0,000014544827	0,000013375377	0,000000000000	0,000019201437	0,000005746013	0,000000000000	0,000013327841
I279	SANT'ANGELO ALL'ESCA	Campania	Avellino	0,000023934272	0,000010345634	0,000016145608	0,000014753535	0,000000000000	0,000018554926	0,000005978461	0,000000000000	0,000014745666
I281	SANT'ANGELO DEI LOMBARDI	Campania	Avellino	0,000105039976	0,000048103400	0,000063232755	0,000075703790	0,000000000000	0,000119420103	0,000038129838	0,000000000000	0,000073396639
I219	SANTA LUCIA DI SERINO	Campania	Avellino	0,000028855317	0,000011883176	0,000014735719	0,000023680049	0,000000000000	0,000031497083	0,000010701329	0,000000000000	0,000020280893
I301	SANTA PAOLINA	Campania	Avellino	0,000032218975	0,000015187867	0,000022873146	0,000018075621	0,000000000000	0,000032512251	0,000009144292	0,000000000000	0,000020827315
I357	SANTO STEFANO DEL SOLE	Campania	Avellino	0,000042490990	0,000020917085	0,000042600884	0,000034160749	0,000000000000	0,000044607653	0,000014699690	0,000000000000	0,000032371529
I471	SAVIGNANO IRPINO	Campania	Avellino	0,000033531942	0,000014744549	0,000018891270	0,000022467746	0,000000000000	0,000051159848	0,000011959784	0,000000000000	0,000024542330
I493	SCAMPITELLA	Campania	Avellino	0,000035273248	0,000014917895	0,000024871869	0,000020692421	0,000000000000	0,000049851140	0,000012995763	0,000000000000	0,000025237291

Codice catastale	Denominazione	Regione	Provincia	AMMINISTRAZIONE	POLIZIA LOCALE	ISTRUZIONE PUBBLICA	RIFIUTI	TPL	TERRITORIO E VIABILITÀ	SOCIALE	ASILI NIDO	COMPLESSIVO
I606	SENERCHIA	Campania	Avellino	0,000026959645	0,000012274794	0,000016058447	0,000011224536	0,000000000000	0,000048999433	0,000007196162	0,000000000000	0,000018926359
I630	SERINO	Campania	Avellino	0,000138523541	0,000067379931	0,000091249936	0,000138407042	0,000000000000	0,000139692360	0,000053792111	0,000000000000	0,000105754236
I756	SIRIGNANO	Campania	Avellino	0,000046753951	0,000026104742	0,000044730708	0,000051490023	0,000000000000	0,000046041259	0,000016950173	0,000000000000	0,000038685224
I805	SOLOFRA	Campania	Avellino	0,000189857822	0,000137477957	0,000197840467	0,000229751184	0,000000000000	0,000215045965	0,000116283361	0,000005169036	0,000177125732
I843	SORBO SERPICO	Campania	Avellino	0,000016631218	0,000003630074	0,000004348985	0,000011596745	0,000000000000	0,000015999833	0,000003506422	0,000000000000	0,000009737591
I893	SPERONE	Campania	Avellino	0,000057287582	0,000042715418	0,000045519358	0,000059441213	0,000000000000	0,000060270879	0,000021879514	0,000000000000	0,000046663054
I990	STURNO	Campania	Avellino	0,000066194118	0,000026811057	0,000055707206	0,000046575939	0,000000000000	0,000073087700	0,000022132297	0,000061922995	0,000049943253
L004	SUMMONTE	Campania	Avellino	0,000032616492	0,000013307206	0,000018330076	0,000023041378	0,000000000000	0,000057801446	0,000008477105	0,000000000000	0,000024756653
L061	TAURANO	Campania	Avellino	0,000030041987	0,000016262611	0,000023442443	0,000027588544	0,000000000000	0,000038993177	0,000011290134	0,000000000000	0,000024078959
L062	TAURASI	Campania	Avellino	0,000053816707	0,000022423899	0,000040330365	0,000042028844	0,000000000000	0,000042585349	0,000019969142	0,000000000000	0,000036847697
L102	TEORA	Campania	Avellino	0,000042098728	0,000016944446	0,000028087725	0,000031649045	0,000000000000	0,000042915108	0,000014641040	0,000000000000	0,000029187152
L214	TORELLA DEI LOMBARDI	Campania	Avellino	0,000053119889	0,000021527492	0,000050631678	0,000025479423	0,000000000000	0,000055420167	0,000015449371	0,000000000000	0,000035069366
L272	TORRE LE NOCELLE	Campania	Avellino	0,000032911082	0,000011890850	0,000024174450	0,000020271450	0,000000000000	0,000033357624	0,000009177055	0,000000000000	0,000021578222
L301	TORRIONI	Campania	Avellino	0,000017203659	0,000006402486	0,000013418913	0,000005042333	0,000000000000	0,000027229834	0,000003390254	0,000000000000	0,000011165765
L399	TREVICO	Campania	Avellino	0,000028974956	0,000009777039	0,000018844924	0,000014895666	0,000000000000	0,000034962685	0,000009839636	0,000000000000	0,000018890221
L461	TUFO	Campania	Avellino	0,000025547148	0,000007918336	0,000011906848	0,000017529405	0,000000000000	0,000032630738	0,000006072376	0,000000000000	0,000016951827
L589	VALLATA	Campania	Avellino	0,000075838500	0,000041103169	0,000042153307	0,000047088263	0,000000000000	0,000077020660	0,000023978235	0,000000000000	0,000049343277
L616	VALLESACCARDA	Campania	Avellino	0,000036658711	0,000016739141	0,000032643520	0,000022452044	0,000000000000	0,000039871326	0,000011032488	0,000000000000	0,000025502714
L739	VENTICANO	Campania	Avellino	0,000060982624	0,000032231592	0,000046805733	0,000045512921	0,000000000000	0,000067304736	0,000016996050	0,000170866086	0,000050923655
L965	VILLAMAINA	Campania	Avellino	0,000026256478	0,000012052761	0,000024686481	0,000014376351	0,000000000000	0,000033001151	0,000006919571	0,000000000000	0,000018497352
L973	VILLANOVA DEL BATTISTA	Campania	Avellino	0,000046460202	0,000021493549	0,000031627432	0,000025396141	0,000000000000	0,000089328284	0,000014981401	0,000000000000	0,000035696532
M130	VOLTURARA IRPINA	Campania	Avellino	0,000069443791	0,000030706764	0,000044075629	0,000051469999	0,000000000000	0,000080342210	0,000027099641	0,000000000000	0,000049555375
M203	ZUNGOLI	Campania	Avellino	0,000033874772	0,000014595833	0,000026028994	0,000017569346	0,000000000000	0,000031300354	0,000010710308	0,000000000000	0,000021469486
A110	AIROLA	Campania	Benevento	0,000137073123	0,000083196208	0,000107036591	0,000162741445	0,000000000000	0,000139561646	0,000077943840	0,000000000000	0,000118014169
A265	AMOROSI	Campania	Benevento	0,000052870958	0,000029911326	0,000035246425	0,000062759770	0,000000000000	0,000055154013	0,000028264632	0,000000000000	0,000044482572
A328	APICE	Campania	Benevento	0,000120815457	0,000076783352	0,000089661519	0,000072344205	0,000000000000	0,000147836162	0,000057510450	0,000000000000	0,000087843871
A330	APOLLOSA	Campania	Benevento	0,000058935842	0,000022390282	0,000041989378	0,000038775372	0,000000000000	0,000051299260	0,000020002442	0,000000000000	0,000038489545
A431	ARPAIA	Campania	Benevento	0,000035193286	0,000015780733	0,000029473355	0,000035753854	0,000000000000	0,000034107468	0,000013853740	0,000000000000	0,000027609753
A432	ARPAISE	Campania	Benevento	0,000021149803	0,000005149396	0,000003470422	0,000011071630	0,000000000000	0,000024618876	0,000006004600	0,000000000000	0,000012022863
A696	BASELICE	Campania	Benevento	0,000054123816	0,000030033681	0,000033931700	0,000047364282	0,000000000000	0,000073702019	0,000021646692	0,000000000000	0,000042376192
A783	BENEVENTO	Campania	Benevento	0,001166562981	0,000904983153	0,001140978504	0,001335304271	0,001920031235	0,001139495044	0,000903304791	0,000423698123	0,001138226251
A970	BONEA	Campania	Benevento	0,000031497840	0,000016441422	0,000043836602	0,000027467297	0,000000000000	0,000033890681	0,000009702098	0,000000000000	0,000026203994
B239	BUCCIANO	Campania	Benevento	0,000036652809	0,000018526901	0,000038426225	0,000045486757	0,000000000000	0,000046174405	0,000009620517	0,000029101506	0,000034027677
B267	BUONALBERGO	Campania	Benevento	0,000045454204	0,000020586016	0,000026800274	0,000030078144	0,000000000000	0,000045398218	0,000015329747	0,000000000000	0,000029986429
B444	CALVI	Campania	Benevento	0,000054656505	0,000028315931	0,000048808805	0,000029651112	0,000000000000	0,000057828711	0,000018767471	0,000000000000	0,000037422039
B541	CAMPOLATTARO	Campania	Benevento	0,000031003465	0,000017567500	0,000021225104	0,000010933867	0,000000000000	0,000029887842	0,000009340599	0,000000000000	0,000018420463
B542	CAMPOLI DEL MONTE TABURNO	Campania	Benevento	0,000035210118	0,000016606124	0,000038612191	0,000021751102	0,000000000000	0,000036793505	0,000008247740	0,000000000000	0,000025036104
B873	CASALDUNI	Campania	Benevento	0,000035233806	0,000015304901	0,000022398986	0,000017179942	0,000000000000	0,000034368563	0,000011512622	0,000000000000	0,000021733016
C106	CASTELFRANCO IN MISCANO	Campania	Benevento	0,000027493321	0,000013830864	0,000015931729	0,000011939114	0,000000000000	0,000034352895	0,000006090162	0,000000000000	0,000017151735
C245	CASTELPAGANO	Campania	Benevento	0,000043104809	0,000020402439	0,000045217998	0,000017480215	0,000000000000	0,000051942368	0,000014284237	0,000000000000	0,000029618617
C250	CASTELPOTO	Campania	Benevento	0,000033503158	0,000013811498	0,000015016458	0,000021187243	0,000000000000	0,000037233384	0,000012276118	0,000000000000	0,000021769887
C280	CASTELVENERE	Campania	Benevento	0,000055715876	0,000028047387	0,000050613262	0,000039588358	0,000000000000	0,000049385519	0,000026014639	0,000000000000	0,000040161798
C284	CASTELVETERE IN VAL FORTORE	Campania	Benevento	0,000037110646	0,000015670813	0,000017819471	0,000022372955	0,000000000000	0,000046872084	0,000017086303	0,000000000000	0,000025272523
C359	CAUTANO	Campania	Benevento	0,000047444580	0,000020418996	0,000031605584	0,000040280645	0,000000000000	0,000071912171	0,000016019819	0,000000000000	0,000037274620
C476	CEPPALONI	Campania	Benevento	0,000067207940	0,000033401954	0,000064876344	0,000064155922	0,000000000000	0,000065285295	0,000027187177	0,000000000000	0,000053214044
C525	CERRETO SANNITA	Campania	Benevento	0,000087601770	0,000039806362	0,000051146722	0,000072849961	0,000000000000	0,000150115761	0,000036136966	0,000060458289	0,000073436278
C719	CIRCELLO	Campania	Benevento	0,000060611236	0,000030511338	0,000065539063	0,000031761535	0,000000000000	0,000082686952	0,000018814518	0,000000000000	0,000044967293

Codice catastale	Denominazione	Regione	Provincia	AMMINISTRAZIONE	POLIZIA LOCALE	ISTRUZIONE PUBBLICA	RIFIUTI	TPL	TERRITORIO E VIABILITÀ	SOCIALE	ASILI NIDO	COMPLESSIVO
C846	COLLE SANNITA	Campania	Benevento	0,000062589611	0,000029763006	0,000066005583	0,000038124056	0,000000000000	0,000075848453	0,000021093982	0,000000000000	0,000046333062
D230	CUSANO MUTRI	Campania	Benevento	0,000094656535	0,000049899447	0,000071395437	0,000054696967	0,000028649558	0,000101516437	0,000034357180	0,000000000000	0,000065214804
D380	DUGENTA	Campania	Benevento	0,000050465688	0,000027042154	0,000041412198	0,000039636113	0,000000000000	0,000051213353	0,000024702110	0,000000000000	0,000037869395
D386	DURAZZANO	Campania	Benevento	0,000044410645	0,000025063802	0,000066763373	0,000044265141	0,000000000000	0,000045227707	0,000016946739	0,000000000000	0,000039219198
D469	FAICCHIO	Campania	Benevento	0,000084739805	0,000045054526	0,000071992726	0,000042217291	0,000000000000	0,000075234543	0,000037144483	0,000000000000	0,000055795468
D644	FOGLIANISE	Campania	Benevento	0,000069663781	0,000033152040	0,000071745421	0,000061497499	0,000000000000	0,000065880303	0,000023176124	0,000000000000	0,000053497416
D650	FOIANO DI VAL FORTORE	Campania	Benevento	0,000035959709	0,000016803209	0,000030679943	0,000019426593	0,000000000000	0,000043680090	0,000013488391	0,000000000000	0,000025203913
D693	FORCHIA	Campania	Benevento	0,000023552746	0,000014339015	0,000025895114	0,000026849710	0,000000000000	0,000028977959	0,000005936487	0,000000000000	0,000020687965
D755	FRAGNETO L'ABATE	Campania	Benevento	0,000031899186	0,000013104364	0,000017767448	0,000018622319	0,000000000000	0,000028261149	0,000009863374	0,000000000000	0,000019579060
D756	FRAGNETO MONFORTE	Campania	Benevento	0,000044469808	0,000021269011	0,000035588209	0,000026972410	0,000000000000	0,000049943583	0,000013725133	0,000000000000	0,000030657111
D784	FRASSO TELESINO	Campania	Benevento	0,000048801381	0,000023172145	0,000041002517	0,000049041129	0,000000000000	0,000110114624	0,000020664632	0,000000000000	0,000047037522
E034	GINESTRA DEGLI SCHIAVONI	Campania	Benevento	0,000017110255	0,000007613207	0,000010538172	0,000006599234	0,000000000000	0,000024231839	0,000005650843	0,000000000000	0,000011126037
E249	GUARDIA SANFRAMONDI	Campania	Benevento	0,000107077481	0,000046916841	0,000073864178	0,000080626351	0,000000000000	0,000091614325	0,000046894697	0,000000000000	0,000073782672
E589	LIMATOLA	Campania	Benevento	0,000071316141	0,000044593898	0,000058734440	0,000079299421	0,000000000000	0,000069081313	0,000032136601	0,000000000000	0,000058942514
F113	MELIZZANO	Campania	Benevento	0,000037453770	0,000019523884	0,000024825252	0,000032217394	0,000000000000	0,000049360896	0,000015789615	0,000000000000	0,000029166165
F274	MOIANO	Campania	Benevento	0,000073486082	0,000043147622	0,000065879403	0,000071776119	0,000000000000	0,000082324099	0,000033128784	0,000000000000	0,000060323333
F287	MOLINARA	Campania	Benevento	0,000042844221	0,000017338361	0,000035215871	0,000031646788	0,000000000000	0,000038312569	0,000014849172	0,000000000000	0,000029729597
F494	MONTEFALCONE DI VAL FORTORE	Campania	Benevento	0,000040446707	0,000019593278	0,000029958579	0,000029593130	0,000000000000	0,000052542033	0,000018689762	0,000000000000	0,000030647898
F636	MONTESARCHIO	Campania	Benevento	0,000214629602	0,000165918552	0,000189423283	0,000285393191	0,000097004662	0,000244878603	0,000137570917	0,000000000000	0,000206425142
F717	MORCONE	Campania	Benevento	0,000122480947	0,000052325680	0,000076557597	0,000065149059	0,000000000000	0,000134533268	0,000042490928	0,000000000000	0,000079051374
G227	PADULI	Campania	Benevento	0,000091361461	0,000034156093	0,000046417609	0,000059298725	0,000000000000	0,000086682589	0,000035425794	0,000000000000	0,000058476539
G243	PAGO VEIANO	Campania	Benevento	0,000058518219	0,000026551052	0,000040290847	0,000041599733	0,000000000000	0,000053815246	0,000021820386	0,000000000000	0,000039757648
G311	PANNARANO	Campania	Benevento	0,000038998877	0,000019347914	0,000031003522	0,000036881846	0,000000000000	0,000044958391	0,000014233425	0,000000000000	0,000030646911
G318	PAOLISI	Campania	Benevento	0,000036341234	0,000022810696	0,000030844067	0,000044967799	0,000000000000	0,000035937137	0,000011310570	0,000000000000	0,000030707747
G386	PAUPISI	Campania	Benevento	0,000036828601	0,000015313792	0,000037810328	0,000022588287	0,000000000000	0,000048169695	0,000015197556	0,000000000000	0,000027871758
G494	PESCO SANNITA	Campania	Benevento	0,000052392842	0,000025413194	0,000037659363	0,000029699011	0,000000000000	0,000056386114	0,000021092040	0,000000000000	0,000035384452
G626	PIETRAROJA	Campania	Benevento	0,000022345387	0,000009164154	0,000011186366	0,000007603133	0,000000000000	0,000026608667	0,000006149652	0,000000000000	0,000013019535
G631	PIETRELCINA	Campania	Benevento	0,000076125390	0,000044564047	0,000047311679	0,000059467190	0,000000000000	0,000091992173	0,000025817741	0,000000000000	0,000055709048
G827	PONTE	Campania	Benevento	0,000058238304	0,000027853900	0,000047737547	0,000043068608	0,000016786902	0,000050328206	0,000023424530	0,000000000000	0,000041408302
G848	PONTELANDOLFO	Campania	Benevento	0,000053109161	0,000024003008	0,000041643924	0,000028449641	0,000000000000	0,000057806937	0,000022302605	0,000000000000	0,000036019047
H087	PUGLIANELLO	Campania	Benevento	0,000028519242	0,000011761036	0,000014969804	0,000028007822	0,000000000000	0,000026140820	0,000011510204	0,000000000000	0,000020689164
H227	REINO	Campania	Benevento	0,000033754187	0,000010827856	0,000016966682	0,000016803950	0,000000000000	0,000028603579	0,000010008233	0,000000000000	0,000019301126
H764	SAN BARTOLOMEO IN GALDO	Campania	Benevento	0,000102879722	0,000045739362	0,000093027470	0,000059657981	0,000048234396	0,000123171471	0,000051833160	0,000000000000	0,000076666259
H894	SAN GIORGIO DEL SANNIO	Campania	Benevento	0,000194437097	0,000131781078	0,000114737971	0,000178703796	0,000000000000	0,000179743203	0,000089338457	0,000000000000	0,000145015951
H898	SAN GIORGIO LA MOLARA	Campania	Benevento	0,000073094275	0,000029381546	0,000047166680	0,000027647182	0,000000000000	0,000084155276	0,000021680664	0,000000000000	0,000044487354
H953	SAN LEUCIO DEL SANNIO	Campania	Benevento	0,000063395450	0,000030755596	0,000050256339	0,000045094027	0,000000000000	0,000058869233	0,000025836690	0,000000000000	0,000044488746
H955	SAN LORENZELLO	Campania	Benevento	0,000048923302	0,000019576584	0,000045019917	0,000036948455	0,000000000000	0,000053464338	0,000016733603	0,000000000000	0,000036081520
H967	SAN LORENZO MAGGIORE	Campania	Benevento	0,000046510284	0,000023246609	0,000027899574	0,000026663483	0,000012392981	0,000046789310	0,000018537247	0,000000000000	0,000030682798
H973	SAN LUPO	Campania	Benevento	0,000024884540	0,000010228275	0,000014718948	0,000010946361	0,000000000000	0,000031421300	0,000008428336	0,000000000000	0,000015881745
H984	SAN MARCO DEI CAVOTI	Campania	Benevento	0,000082806932	0,000037052094	0,000087743194	0,000055158151	0,000000000000	0,000085283946	0,000032369826	0,000000000000	0,000060915344
I002	SAN MARTINO SANNITA	Campania	Benevento	0,000029380325	0,000009347986	0,000024585954	0,000017840192	0,000000000000	0,000024220731	0,000009351791	0,000000000000	0,000018916995
I049	SAN NAZZARO	Campania	Benevento	0,000023361665	0,000008084936	0,000016530206	0,000017242847	0,000000000000	0,000017488654	0,000006518940	0,000000000000	0,000015070513
I062	SAN NICOLA MANFREDI	Campania	Benevento	0,000077475893	0,000033872953	0,000046288880	0,000062162382	0,000000000000	0,000071258817	0,000024949754	0,000000000000	0,000052816561
I145	SAN SALVATORE TELESINO	Campania	Benevento	0,000071432688	0,000038554553	0,000086097815	0,000084865186	0,000000000000	0,000079205046	0,000031105692	0,000000000000	0,000064874789
I197	SANT'AGATA DE' GOTI	Campania	Benevento	0,000182111972	0,000130989101	0,000169612080	0,000162049004	0,000000000000	0,000203661114	0,000113488361	0,000000000000	0,000152328435
I277	SANT'ANGELO A CUPOLO	Campania	Benevento	0,000083735528	0,000042211738	0,000061501240	0,000066910165	0,000000000000	0,000076037755	0,000031668849	0,000000000000	0,000059467021
F557	SANT'ARCANGELO TRIMONTE	Campania	Benevento	0,000020187332	0,000004320201	0,000004249966	0,000009256488	0,000000000000	0,000020144950	0,000007202653	0,000000000000	0,000010978086

Codice catastale	Denominazione	Regione	Provincia	AMMINISTRAZIONE	POLIZIA LOCALE	ISTRUZIONE PUBBLICA	RIFIUTI	TPL	TERRITORIO E VIABILITÀ	SOCIALE	ASILI NIDO	COMPLESSIVO
I179	SANTA CROCE DEL SANNIO	Campania	Benevento	0,000028876128	0,000012595088	0,000018602835	0,000013894894	0,000000000000	0,000026923619	0,000005777429	0,000000000000	0,000017134449
I455	SASSINORO	Campania	Benevento	0,000021510248	0,000008520291	0,000013200135	0,000008630028	0,000000000000	0,000018964282	0,000005296669	0,000000000000	0,000012173655
I809	SOLOPACA	Campania	Benevento	0,000073799976	0,000037959728	0,000041111043	0,000069783437	0,000000000000	0,000082199209	0,000034184670	0,000000000000	0,000056302391
L086	TELESE TERME	Campania	Benevento	0,000127545487	0,000089325917	0,000111042913	0,000192869860	0,000000000000	0,000137339835	0,000062468978	0,000000000000	0,000122130281
L185	TOCCO CAUDIO	Campania	Benevento	0,000033195701	0,000017514101	0,000031769407	0,000020876037	0,000012370230	0,000045368453	0,000008915014	0,000000000000	0,000025180232
L254	TORRECUSO	Campania	Benevento	0,000074547345	0,000039097952	0,000048777354	0,000055857759	0,000000000000	0,000083001569	0,000026709055	0,000000000000	0,000053205712
M093	VITULANO	Campania	Benevento	0,000064779842	0,000026308983	0,000033161345	0,000040622998	0,000000000000	0,000068314252	0,000021847915	0,000000000000	0,000041779510
A106	AILANO	Campania	Caserta	0,000029435607	0,000015147634	0,000032735233	0,000025677470	0,000000000000	0,000040882456	0,000010274053	0,000000000000	0,000024782820
A200	ALIFE	Campania	Caserta	0,000132849026	0,000095020740	0,000112823479	0,000142852180	0,000000000000	0,000130247113	0,000059530981	0,000000000000	0,000110053966
A243	ALVIGNANO	Campania	Caserta	0,000087447753	0,000043296327	0,000074254852	0,000078937531	0,000000000000	0,000078631439	0,000043751343	0,000000000000	0,000067003771
A403	ARIENZO	Campania	Caserta	0,000083386439	0,000058944885	0,000128653464	0,000109264359	0,000000000000	0,000082135134	0,000039264148	0,000000000000	0,000082038727
A512	AVERSA	Campania	Caserta	0,000798648274	0,000958963184	0,001043200569	0,001416160783	0,000769456910	0,000723753250	0,000695045822	0,000159020946	0,000943939817
A579	BAIA E LATINA	Campania	Caserta	0,000042876013	0,000025562217	0,000030518195	0,000035023159	0,000000000000	0,000037624955	0,000015717714	0,000000000000	0,000030535643
A755	BELLONA	Campania	Caserta	0,000107135402	0,000057352596	0,000075578447	0,000171153092	0,000000000000	0,000085868922	0,000044673365	0,000000000000	0,000096137577
B361	CAIANELLO	Campania	Caserta	0,000036760873	0,000025518420	0,000031338844	0,000037775358	0,000010627094	0,000039193535	0,000013428323	0,000000000000	0,000030313109
B362	CAIAZZO	Campania	Caserta	0,000104270324	0,000081307608	0,000080246800	0,000084591716	0,000000000000	0,000115871783	0,000042863431	0,000000000000	0,000080227240
B445	CALVI RISORTA	Campania	Caserta	0,000097642437	0,000062970646	0,000084943809	0,000137541894	0,000000000000	0,000084636039	0,000048849558	0,000000000000	0,000087940564
B477	CAMIGLIANO	Campania	Caserta	0,000035338754	0,000020045908	0,000024615767	0,000030536457	0,000000000000	0,000033248066	0,000014558644	0,000000000000	0,000025962143
B581	CANCELLO ED ARNONE	Campania	Caserta	0,000091085555	0,000076951631	0,000069296693	0,000132859056	0,000000000000	0,000094159534	0,000032118688	0,000000000000	0,000083333634
B667	CAPODRISE	Campania	Caserta	0,000142768398	0,000120648382	0,000137052649	0,000213629989	0,000029494533	0,000117460708	0,000076305833	0,000003633581	0,000136263547
B704	CAPRIATI A VOLTURNO	Campania	Caserta	0,000034619331	0,000016776292	0,000034902079	0,000020019658	0,000000000000	0,000030873934	0,000009582865	0,000000000000	0,000023369898
B715	CAPUA	Campania	Caserta	0,000307598337	0,000239646858	0,000207692265	0,000441063141	0,000000000000	0,000292774057	0,000224800803	0,000000000000	0,000286957126
B779	CARINARO	Campania	Caserta	0,000105088743	0,000079720386	0,000095962838	0,000154033557	0,000000000000	0,000097702907	0,000056762552	0,000000000000	0,000099058469
B781	CARINOLA	Campania	Caserta	0,000144950792	0,000088215439	0,000088696522	0,000173873855	0,000039381008	0,000127926552	0,000061941484	0,000000000000	0,000117638943
B860	CASAGIOVE	Campania	Caserta	0,000220319353	0,000168900408	0,000177571347	0,000298833705	0,000068665860	0,000201060133	0,000157320528	0,000000000000	0,000205371069
B872	CASAL DI PRINCIPE	Campania	Caserta	0,000267184010	0,000179222016	0,000279405162	0,000400364309	0,000000000000	0,000274285427	0,000222376545	0,000000000000	0,000271348270
B916	CASALUCE	Campania	Caserta	0,000132532427	0,000091838883	0,000145387096	0,000170397753	0,000000000000	0,000124670907	0,000071358812	0,000000000000	0,000121865196
M260	CASAPESENNA	Campania	Caserta	0,000101609334	0,000065653359	0,000074682835	0,000143091267	0,000000000000	0,000092822547	0,000057640073	0,000000000000	0,000091230583
B935	CASAPULLA	Campania	Caserta	0,000132633678	0,000109451592	0,000109129478	0,000196283429	0,000000000000	0,000119438036	0,000062642569	0,000000000000	0,000122726663
B963	CASERTA	Campania	Caserta	0,001334595277	0,001214734466	0,001370697093	0,002301892949	0,000000000000	0,001190248398	0,001191228988	0,000506831200	0,001457127505
B494	CASTEL CAMPAGNANO	Campania	Caserta	0,000037772382	0,000020516502	0,000045553301	0,000031227449	0,000000000000	0,000027502262	0,000012945264	0,000000000000	0,000028488620
C097	CASTEL DI SASSO	Campania	Caserta	0,000027301782	0,000011653100	0,000022900829	0,000009032031	0,000000000000	0,000027985744	0,000010188358	0,000000000000	0,000016872059
C211	CASTEL MORRONE	Campania	Caserta	0,000069779989	0,000035603001	0,000045135331	0,000083459677	0,000000000000	0,000067667520	0,000026368873	0,000000000000	0,000056218031
C291	CASTEL VOLTURNO	Campania	Caserta	0,000403065934	0,000402286180	0,000282013203	0,000968102271	0,000000000000	0,000434797894	0,000310409968	0,000000000000	0,000489494830
C178	CASTELLO DEL MATESE	Campania	Caserta	0,000035414350	0,000017538560	0,000031436074	0,000025645533	0,000000000000	0,000032796947	0,000009552719	0,000000000000	0,000024768941
M262	CELLOLE	Campania	Caserta	0,000140873310	0,000123263614	0,000081655779	0,000283821978	0,000000000000	0,000160241973	0,000060642650	0,000000000000	0,000148659779
C558	CERVINO	Campania	Caserta	0,000077563785	0,000061436876	0,000075994660	0,000094035484	0,000000000000	0,000068351140	0,000030840746	0,000000000000	0,000067096290
C561	CESA	Campania	Caserta	0,000119584517	0,000103317614	0,000162767645	0,000182688970	0,000000000000	0,000102687405	0,000074052635	0,000000000000	0,000122823629
C716	CIORLANO	Campania	Caserta	0,000017863226	0,000004613405	0,000002840968	0,000007413359	0,000000000000	0,000019568763	0,000004261603	0,000000000000	0,000009402253
C939	CONCA DELLA CAMPANIA	Campania	Caserta	0,000033281704	0,000014980721	0,000029270381	0,000021769655	0,000000000000	0,000063741533	0,000011966216	0,000000000000	0,000027460013
D228	CURTI	Campania	Caserta	0,000112645003	0,000082450473	0,000102574670	0,000181414412	0,000017214333	0,000091599040	0,000055501105	0,000000000000	0,000107972974
D361	DRAGONI	Campania	Caserta	0,000042765438	0,000026548035	0,000040404433	0,000042796785	0,000000000000	0,000045467805	0,000015396159	0,000000000000	0,000034877989
D471	FALCIANO DEL MASSICO	Campania	Caserta	0,000070096307	0,000046745423	0,000038455256	0,000080502900	0,000017998833	0,000061031573	0,000023637887	0,000000000000	0,000054678896
D683	FONTEGRECA	Campania	Caserta	0,000020702680	0,000010051929	0,000021761521	0,000011171897	0,000000000000	0,000019265623	0,000006485597	0,000000000000	0,000014111143
D709	FORMICOLA	Campania	Caserta	0,000032428337	0,000016669827	0,000022517416	0,000026483609	0,000009999029	0,000025571858	0,000011874259	0,000000000000	0,000022733953
D769	FRANCOLISE	Campania	Caserta	0,000078319171	0,000046086453	0,000063094115	0,000131429019	0,000000000000	0,000096638232	0,000035565011	0,000000000000	0,000078219536
D799	FRIGNANO	Campania	Caserta	0,000127517083	0,000104140079	0,000157108366	0,000176948146	0,000000000000	0,000117860603	0,000080194907	0,000000000000	0,000125198100

Codice catastale	Denominazione	Regione	Provincia	AMMINISTRAZIONE	POLIZIA LOCALE	ISTRUZIONE PUBBLICA	RIFIUTI	TPL	TERRITORIO E VIABILITÀ	SOCIALE	ASILI NIDO	COMPLESSIVO
D884	GALLO MATESE	Campania	Caserta	0,000023671948	0,000009345633	0,000019520691	0,000008884606	0,000000000000	0,000025314835	0,000006329887	0,000000000000	0,000014594458
D886	GALLUCCIO	Campania	Caserta	0,000045601216	0,000023057581	0,000050318323	0,000045170670	0,000015056978	0,000054509526	0,000016753328	0,000000000000	0,000039007457
E011	GIANO VETUSTO	Campania	Caserta	0,000018072475	0,000008069638	0,000014279791	0,000012158723	0,000000000000	0,000020058407	0,000005396062	0,000000000000	0,000012633984
E039	GIOIA SANNITICA	Campania	Caserta	0,000080746515	0,000037273415	0,000049621114	0,000057747038	0,000000000000	0,000087526228	0,000030430784	0,000000000000	0,000056036774
E158	GRAZZANISE	Campania	Caserta	0,000107927145	0,000069942399	0,000092598356	0,000138375337	0,000033926737	0,000095440716	0,000052388761	0,000000000000	0,000094714422
E173	GRICIGNANO DI AVERSA	Campania	Caserta	0,000154175944	0,000111227133	0,000181286636	0,000327376651	0,000000000000	0,000139349655	0,000086322350	0,000000000000	0,000175452275
E554	LETINO	Campania	Caserta	0,000024030591	0,000009855986	0,000019951995	0,000014837020	0,000000000000	0,000027890231	0,000006121785	0,000000000000	0,000016561696
E570	LIBERI	Campania	Caserta	0,000027311122	0,000010866687	0,000017481666	0,000013651277	0,000000000000	0,000026497235	0,000008038358	0,000000000000	0,000016735642
E754	LUSCIANO	Campania	Caserta	0,000207032379	0,000175582544	0,000202380316	0,000354785658	0,000000000000	0,000187314018	0,000159718029	0,000000000000	0,000216806147
E784	MACERATA CAMPANIA	Campania	Caserta	0,000147965213	0,000096515495	0,000126806750	0,000209693721	0,000000000000	0,000125437393	0,000092072916	0,000000000000	0,000135466910
E791	MADDALONI	Campania	Caserta	0,000559869855	0,000531974548	0,000561001746	0,000865762508	0,000205124525	0,000505155490	0,000446462181	0,000008912904	0,000577180138
E932	MARCIANISE	Campania	Caserta	0,000583378053	0,000548170300	0,000590136035	0,000900641451	0,000000000000	0,000548779237	0,000465397314	0,000163098178	0,000604598155
E998	MARZANO APPIO	Campania	Caserta	0,000048762126	0,000025120803	0,000031271721	0,000041497193	0,000000000000	0,000050609698	0,000019962644	0,000000000000	0,000035752504
F203	MIGNANO MONTE LUNGO	Campania	Caserta	0,000061233116	0,000040305247	0,000060006071	0,000058881497	0,000000000000	0,000064675525	0,000022022251	0,000000000000	0,000049734886
F352	MONDRAGONE	Campania	Caserta	0,000426128785	0,000472464348	0,000383808002	0,000671894389	0,000000000000	0,000529728123	0,000332536319	0,000000000000	0,000455280174
G130	ORTA DI ATELLA	Campania	Caserta	0,000327249333	0,000254840591	0,000385865517	0,000487443796	0,000066836360	0,000251794135	0,000260719509	0,000000000000	0,000328912990
G333	PARETE	Campania	Caserta	0,000152083989	0,000129571612	0,000160008205	0,000223071053	0,000019676859	0,000139058971	0,000100714475	0,000000000000	0,000150044138
G364	PASTORANO	Campania	Caserta	0,000055105663	0,000038505626	0,000048293403	0,000085907249	0,000000000000	0,000050548429	0,000018563255	0,000000000000	0,000051095121
G541	PIANA DI MONTE VERNA	Campania	Caserta	0,000048131039	0,000024401954	0,000034994543	0,000050560799	0,000000000000	0,000044778766	0,000018240839	0,000000000000	0,000037298251
G596	PIEDIMONTE MATESE	Campania	Caserta	0,000218483141	0,000147618360	0,000162777773	0,000223035113	0,000105993661	0,000209305502	0,000126074346	0,000000000000	0,000180683075
G620	PIETRAMELARA	Campania	Caserta	0,000080828911	0,000043256788	0,000066925034	0,000116249437	0,000000000000	0,000092463241	0,000036700955	0,000000000000	0,000074863874
G630	PIETRAVAIRANO	Campania	Caserta	0,000055580184	0,000027219597	0,000037088501	0,000047577968	0,000000000000	0,000065365314	0,000024244699	0,000000000000	0,000042169509
G661	PIGNATARO MAGGIORE	Campania	Caserta	0,000107991699	0,000068479018	0,000091167685	0,000150407359	0,000000000000	0,000100090723	0,000057378575	0,000000000000	0,000097720561
G849	PONTELATONE	Campania	Caserta	0,000040772648	0,000026128382	0,000031431946	0,000034618496	0,000000000000	0,000047360336	0,000012470384	0,000000000000	0,000031061604
G903	PORTICO DI CASERTA	Campania	Caserta	0,000111223223	0,000090497467	0,000110481526	0,000181478595	0,000000000000	0,000131339452	0,000057241710	0,000000000000	0,000114485130
G991	PRATA SANNITA	Campania	Caserta	0,000034341476	0,000017758461	0,000036050324	0,000018526552	0,000000000000	0,000038634329	0,000012548833	0,000000000000	0,000024631032
G995	PRATELLA	Campania	Caserta	0,000034914832	0,000020201139	0,000041919606	0,000016930989	0,000000000000	0,000053965003	0,000013903524	0,000000000000	0,000027594145
H045	PRESENZANO	Campania	Caserta	0,000038078375	0,000030487870	0,000044859989	0,000032057979	0,000008754728	0,000053546558	0,000014523305	0,000000000000	0,000033390983
H202	RAVISCANINA	Campania	Caserta	0,000029715570	0,000012546148	0,000022230822	0,000019457664	0,000000000000	0,000030000361	0,000010546745	0,000000000000	0,000020242205
H210	RECALE	Campania	Caserta	0,000112755534	0,000067984753	0,000109374844	0,000143861950	0,000029195566	0,000094211574	0,000059248922	0,000000000000	0,000099811008
H268	RIARDO	Campania	Caserta	0,000044339473	0,000019685979	0,000032421824	0,000055154703	0,000000000000	0,000046023798	0,000018039002	0,000000000000	0,000037139130
H398	ROCCA D'EVANDRO	Campania	Caserta	0,000062749729	0,000029395732	0,000063641032	0,000044066564	0,000000000000	0,000066896960	0,000026734885	0,000000000000	0,000047040183
H423	ROCCAMONFINA	Campania	Caserta	0,000072540247	0,000033607823	0,000044389877	0,000092176556	0,000036080848	0,000094043830	0,000031774530	0,000000000000	0,000064113378
H436	ROCCAROMANA	Campania	Caserta	0,000024789370	0,000008503933	0,000024522715	0,000019139105	0,000000000000	0,000026265851	0,000006568136	0,000000000000	0,000018146309
H459	ROCCHETTA E CROCE	Campania	Caserta	0,000015575063	0,000005378791	0,000008886630	0,000009001109	0,000000000000	0,000013719981	0,000002857886	0,000000000000	0,000009217117
H165	RUVIANO	Campania	Caserta	0,000038736150	0,000016639602	0,000048243839	0,000019829490	0,000000000000	0,000049196826	0,000014084510	0,000000000000	0,000029065948
H798	SAN CIPRIANO D'AVERSA	Campania	Caserta	0,000188147847	0,000115979214	0,000168870915	0,000285943065	0,000000000000	0,000181022505	0,000140230114	0,000000000000	0,000183701660
H834	SAN FELICE A CANCELLO	Campania	Caserta	0,000250248339	0,000156497541	0,000228390311	0,000321330064	0,000000000000	0,000218502559	0,000175106682	0,000000000000	0,000225764924
H939	SAN GREGORIO MATESE	Campania	Caserta	0,000034207567	0,000014378595	0,000017381663	0,000019871961	0,000000000000	0,000080953314	0,000008883013	0,000000000000	0,000027454328
H978	SAN MARCELLINO	Campania	Caserta	0,000181177294	0,000139657272	0,000160578233	0,000339113781	0,000000000000	0,000181051689	0,000125294302	0,000000000000	0,000193991730
F043	SAN MARCO EVANGELISTA	Campania	Caserta	0,000087614020	0,000086961297	0,000091273223	0,000171820800	0,000000000000	0,000095574775	0,000044619463	0,000000000000	0,000097874701
I056	SAN NICOLA LA STRADA	Campania	Caserta	0,000332790989	0,000322006526	0,000261515016	0,000545297778	0,000000000000	0,000283027881	0,000242266983	0,000000000000	0,000331991183
I113	SAN PIETRO INFINE	Campania	Caserta	0,000024090978	0,000012929104	0,000019015428	0,000012639813	0,000000000000	0,000021546495	0,000006184559	0,000000000000	0,000015258071
I130	SAN POTITO SANNITICO	Campania	Caserta	0,000045728687	0,000019054053	0,000026375718	0,000031517464	0,000000000000	0,000046600162	0,000013937248	0,000000000000	0,000030209254
I131	SAN PRISCO	Campania	Caserta	0,000182559493	0,000130716781	0,000159834102	0,000250547247	0,000000000000	0,000144819008	0,000098226544	0,000000000000	0,000162927676
I261	SAN TAMMARO	Campania	Caserta	0,000083466592	0,000055769186	0,000059421104	0,000127886870	0,000000000000	0,000082434947	0,000027406794	0,000000000000	0,000075505311
I273	SANT'ANGELO D'ALIFE	Campania	Caserta	0,000045551213	0,000025636154	0,000042680270	0,000033350742	0,000000000000	0,000054973114	0,000018684487	0,000000000000	0,000035085785

Codice catastale	Denominazione	Regione	Provincia	AMMINISTRAZIONE	POLIZIA LOCALE	ISTRUZIONE PUBBLICA	RIFIUTI	TPL	TERRITORIO E VIABILITÀ	SOCIALE	ASILI NIDO	COMPLESSIVO
I306	SANT'ARPINO	Campania	Caserta	0,000193803663	0,000215399753	0,000241216395	0,000293121242	0,000026443044	0,000167712218	0,000161976273	0,000000000000	0,000205287520
I233	SANTA MARIA A VICO	Campania	Caserta	0,000206557908	0,000160101768	0,000202107882	0,000249158320	0,000000000000	0,000170277990	0,000150462433	0,000000000000	0,000185788131
I234	SANTA MARIA CAPUA VETERE	Campania	Caserta	0,000512966880	0,000495011047	0,000349251350	0,000836008986	0,000000000000	0,000522628968	0,000410769592	0,000000000000	0,000520106597
I247	SANTA MARIA LA FOSSA	Campania	Caserta	0,000046887877	0,000027492628	0,000037924380	0,000057776304	0,000010333220	0,000040916429	0,000015670984	0,000000000000	0,000038881726
I676	SESSA AURUNCA	Campania	Caserta	0,000432824075	0,000324989480	0,000274258533	0,000589043068	0,000211813710	0,000400363869	0,000285140340	0,000000000000	0,000393142033
I885	SPARANISE	Campania	Caserta	0,000120218654	0,000078509944	0,000099967577	0,000175801185	0,000000000000	0,000103623555	0,000067722485	0,000000000000	0,000110272220
I993	SUCCIVO	Campania	Caserta	0,000118679549	0,000079533463	0,000123063919	0,000160688960	0,000021946564	0,000088495544	0,000064899390	0,000000000000	0,000107614431
L083	TEANO	Campania	Caserta	0,000222637603	0,000128472606	0,000179727933	0,000198403056	0,000000000000	0,000210380662	0,000158230527	0,000000000000	0,000177730955
L155	TEVEROLA	Campania	Caserta	0,000198468902	0,000164408438	0,000179457777	0,000218860678	0,000000000000	0,000169130179	0,000111287459	0,000000000000	0,000168377109
L205	TORA E PICCILLI	Campania	Caserta	0,000025147544	0,000011226822	0,000019328452	0,000020155525	0,000000000000	0,000024564701	0,000008942071	0,000000000000	0,000018048147
L379	TRENTOLA-DUCENTA	Campania	Caserta	0,000258448814	0,000193926444	0,000297900663	0,000441625087	0,000000000000	0,000218155231	0,000184864007	0,000000000000	0,000270584109
L540	VAIRANO PATENORA	Campania	Caserta	0,000126985464	0,000087644299	0,000180786580	0,000146741495	0,000000000000	0,000118745773	0,000064459746	0,000000000000	0,000117627775
L594	VALLE AGRICOLA	Campania	Caserta	0,000026075933	0,000012695875	0,000015423246	0,000013974289	0,000010331733	0,000027718275	0,000009552527	0,000000000000	0,000017096690
L591	VALLE DI MADDALONI	Campania	Caserta	0,000046889676	0,000028147061	0,000036481178	0,000050692744	0,000000000000	0,000059429232	0,000016294878	0,000000000000	0,000039279012
D801	VILLA DI BRIANO	Campania	Caserta	0,000094876430	0,000062890803	0,000094845154	0,000143744695	0,000000000000	0,000122156617	0,000049221390	0,000000000000	0,000095432849
L844	VILLA LITERNO	Campania	Caserta	0,000167474020	0,000110439134	0,000184961664	0,000244773740	0,000000000000	0,000183947198	0,000123010174	0,000000000000	0,000169160487
M092	VITULAZIO	Campania	Caserta	0,000120461663	0,000073264048	0,000103151521	0,000154956433	0,000027398213	0,000106022089	0,000057290134	0,000000000000	0,000104936938
A024	ACERRA	Campania	Napoli	0,000755448624	0,000727111737	0,000763890536	0,001490024824	0,000000000000	0,000710022298	0,000708418289	0,000000000000	0,000869820941
A064	AFRAGOLA	Campania	Napoli	0,000869729669	0,000883061104	0,001104906352	0,001343443167	0,000208032944	0,000817407823	0,000761921774	0,000000000000	0,000941705366
A068	AGEROLA	Campania	Napoli	0,000141497897	0,000081296095	0,000134471340	0,000130224094	0,000000000000	0,000142361500	0,000074059580	0,000000000000	0,000114271788
A268	ANACAPRI	Campania	Napoli	0,000146104167	0,000149051662	0,000101047220	0,000224347629	0,000000000000	0,000149014216	0,000054265399	0,000086046043	0,000140617510
A455	ARZANO	Campania	Napoli	0,000461097521	0,000540850531	0,000443327549	0,000741093582	0,000145604716	0,000433917900	0,000404921619	0,000000000000	0,000493455792
A535	BACOLI	Campania	Napoli	0,000437985588	0,000378503323	0,000329940748	0,000711190114	0,000000000000	0,000371331131	0,000338307010	0,000000000000	0,000432730777
A617	BARANO D'ISCHIA	Campania	Napoli	0,000164207195	0,000140444503	0,000110243719	0,000256113502	0,000000000000	0,000193548688	0,000079381842	0,000000000000	0,000158658737
B076	BOSCOREALE	Campania	Napoli	0,000392365874	0,000339737636	0,000397008688	0,000584697104	0,000119956237	0,000325221467	0,000288026501	0,000000000000	0,000388946959
B077	BOSCOTRECASE	Campania	Napoli	0,000160453849	0,000125780433	0,000122868337	0,000233010064	0,000000000000	0,000113608934	0,000099861271	0,000000000000	0,000144725560
B227	BRUSCIANO	Campania	Napoli	0,000218280920	0,000189430446	0,000245664692	0,000369077043	0,000000000000	0,000167156733	0,000159908065	0,000000000000	0,000226723091
B371	CAIVANO	Campania	Napoli	0,000494122935	0,000425522613	0,000608006689	0,000737684676	0,000000000000	0,000494889604	0,000394174923	0,000000000000	0,000516052098
B452	CALVIZZANO	Campania	Napoli	0,000172221464	0,000162897012	0,000178215208	0,000284156806	0,000000000000	0,000161424502	0,000134120608	0,000000000000	0,000181074687
B565	CAMPOSANO	Campania	Napoli	0,000086007243	0,000062600571	0,000063406742	0,000099787984	0,000000000000	0,000062085718	0,000046602528	0,000000000000	0,000069894081
B696	CAPRI	Campania	Napoli	0,000216999770	0,000216568239	0,000099404013	0,000391639761	0,000073366859	0,000149762561	0,000065716528	0,000000000000	0,000201134175
B740	CARBONARA DI NOLA	Campania	Napoli	0,000038260628	0,000021320416	0,000046307782	0,000044228179	0,000000000000	0,000034779495	0,000012451191	0,000000000000	0,000032898980
B759	CARDITO	Campania	Napoli	0,000291179089	0,000332882475	0,000352634481	0,000518309117	0,000000000000	0,000266810124	0,000231132510	0,000000000000	0,000326267992
B905	CASALNUOVO DI NAPOLI	Campania	Napoli	0,000656607190	0,000690647837	0,000759884333	0,000988341721	0,000000000000	0,000569388195	0,000616182277	0,000000000000	0,000690505393
B922	CASAMARCIANO	Campania	Napoli	0,000054329890	0,000033500173	0,000049786493	0,000066565177	0,000000000000	0,000044180762	0,000023140010	0,000000000000	0,000045744382
B924	CASAMICCIOLA TERME	Campania	Napoli	0,000169663772	0,000170250125	0,000089670182	0,000233302913	0,000081143835	0,000194077150	0,000065258318	0,000000000000	0,000153958857
B925	CASANDRINO	Campania	Napoli	0,000176395550	0,000224332772	0,000201633339	0,000336362242	0,000039740701	0,000186514666	0,000128294574	0,000000000000	0,000206149524
B946	CASAVATORE	Campania	Napoli	0,000258551489	0,000346330825	0,000256565622	0,000474594338	0,000000000000	0,000238656412	0,000232170798	0,000000000000	0,000293059204
B980	CASOLA DI NAPOLI	Campania	Napoli	0,000058377222	0,000031271708	0,000080750462	0,000071236804	0,000000000000	0,000049778455	0,000022131067	0,000000000000	0,000052385716
B990	CASORIA	Campania	Napoli	0,001084595664	0,001093241753	0,001232993987	0,001777794741	0,000410557321	0,001006263362	0,001068470139	0,000000000000	0,001198440443
C129	CASTELLAMMARE DI STABIA	Campania	Napoli	0,001033560290	0,001229908015	0,001024804079	0,001559834817	0,000407612979	0,000996436155	0,000991383963	0,000491700997	0,001124266824
C188	CASTELLO DI CISTERNA	Campania	Napoli	0,000108361735	0,000089434523	0,000083270161	0,000150681777	0,000000000000	0,000093128160	0,000059875206	0,000000000000	0,000097643940
C495	CERCOLA	Campania	Napoli	0,000259193708	0,000215917975	0,000347741635	0,000433726642	0,000089156113	0,000258618225	0,000198599917	0,000000000000	0,000287114606
C675	CICCIANO	Campania	Napoli	0,000194410969	0,000153141231	0,000189305361	0,000237376819	0,000000000000	0,000136277681	0,000145582427	0,000000000000	0,000172886432
C697	CIMITILE	Campania	Napoli	0,000114835623	0,000066921462	0,000117255822	0,000157957113	0,000000000000	0,000075851110	0,000060726714	0,000000000000	0,000101545054
C929	COMIZIANO	Campania	Napoli	0,000038033800	0,000025860875	0,000057427372	0,000044483255	0,000000000000	0,000027137828	0,000015991706	0,000000000000	0,000034177675
D170	CRISPANO	Campania	Napoli	0,000160192872	0,000152275643	0,000172295412	0,000299049711	0,000035320931	0,000159226551	0,000116868359	0,000000000000	0,000179207299

Codice catastale	Denominazione	Regione	Provincia	AMMINISTRAZIONE	POLIZIA LOCALE	ISTRUZIONE PUBBLICA	RIFIUTI	TPL	TERRITORIO E VIABILITÀ	SOCIALE	ASILI NIDO	COMPLESSIVO
H243	ERCOLANO	Campania	Napoli	0,000746142423	0,000847954416	0,000696114427	0,001232359271	0,000000000000	0,000727992669	0,000749422118	0,000000000000	0,000811271111
D702	FORIO	Campania	Napoli	0,000351506916	0,000392342514	0,000225067928	0,000561420222	0,000146375676	0,000419112596	0,000166766760	0,000000000000	0,000352407101
D789	FRATTAMAGGIORE	Campania	Napoli	0,000455901340	0,000523344038	0,000408787642	0,000774001487	0,000204974809	0,000445516363	0,000391096143	0,000000000000	0,000496150135
D790	FRATTAMINORE	Campania	Napoli	0,000218617591	0,000246963963	0,000238915820	0,000337380340	0,000000000000	0,000171203533	0,000158296659	0,000000000000	0,000222354112
E054	GIUGLIANO IN CAMPANIA	Campania	Napoli	0,001671143778	0,001725805106	0,001825737567	0,003137519869	0,000710435019	0,001860626042	0,001700461191	0,000047927828	0,001992363152
E131	GRAGNANO	Campania	Napoli	0,000426093813	0,000409787075	0,000414912702	0,000572374672	0,000000000000	0,000408759408	0,000334196677	0,000000000000	0,000414117577
E224	GRUMO NEVANO	Campania	Napoli	0,000250467899	0,000257180396	0,000211576952	0,000401881719	0,000067821503	0,000241361989	0,000226555828	0,000069781982	0,000265653349
E329	ISCHIA	Campania	Napoli	0,000423854006	0,000447015379	0,000162951924	0,000785329308	0,000191898352	0,000581399155	0,000245048490	0,000000000000	0,000452159314
E396	LACCO AMENO	Campania	Napoli	0,000120513844	0,000109910542	0,000043657247	0,000185661316	0,000000000000	0,000112533072	0,000030744348	0,000000000000	0,000103523132
E557	LETTERE	Campania	Napoli	0,000099791664	0,000068158460	0,000090442726	0,000106077608	0,000038252813	0,000081672808	0,000035783268	0,000000000000	0,000080627696
E620	LIVERI	Campania	Napoli	0,000031371672	0,000012803639	0,000039707891	0,000049145440	0,000000000000	0,000039774482	0,000012040975	0,000000000000	0,000031868748
E906	MARANO DI NAPOLI	Campania	Napoli	0,000788494091	0,000731833182	0,000801612418	0,001219068717	0,000326562143	0,000768373547	0,000796227613	0,000162382787	0,000851212717
E954	MARIGLIANELLA	Campania	Napoli	0,000110204615	0,000066823555	0,000100447495	0,000151890809	0,000000000000	0,000083454598	0,000056430164	0,000000000000	0,000097275275
E955	MARIGLIANO	Campania	Napoli	0,000437140298	0,000392720321	0,000380483357	0,000602139437	0,000000000000	0,000360037537	0,000357259955	0,000000000000	0,000414367155
M289	MASSA DI SOMMA	Campania	Napoli	0,000079368577	0,000057520211	0,000060123296	0,000113511200	0,000000000000	0,000061233012	0,000041398123	0,000000000000	0,000070337404
F030	MASSA LUBRENSE	Campania	Napoli	0,000265793459	0,000308086650	0,000285105758	0,000360449562	0,000067040196	0,000311497420	0,000160311112	0,000087797739	0,000273265047
F111	MELITO DI NAPOLI	Campania	Napoli	0,000467975247	0,000637674022	0,000519847850	0,000886919736	0,000091248171	0,000449552981	0,000384262525	0,000000000000	0,000545855239
F162	META	Campania	Napoli	0,000139350266	0,000156307494	0,000110410230	0,000185862756	0,000068462753	0,000153940019	0,000079509014	0,000077870608	0,000137283769
F488	MONTE DI PROCIDA	Campania	Napoli	0,000227854871	0,000243115928	0,000167126797	0,000300193299	0,000053945595	0,000232097993	0,000132204454	0,000000000000	0,000211368046
F799	MUGNANO DI NAPOLI	Campania	Napoli	0,000463870200	0,000507197117	0,000472137765	0,000765664840	0,000129371043	0,000439730679	0,000405607495	0,000000000000	0,000502072459
F839	NAPOLI	Campania	Napoli	0,015344214033	0,046243659369	0,023017589786	0,024840404993	0,081576658852	0,016328273647	0,030210379339	0,011614091824	0,024872342742
F924	NOLA	Campania	Napoli	0,000553699645	0,000494450071	0,000426586525	0,000741235408	0,000302000289	0,000586537987	0,000408414698	0,000399566712	0,000549566631
G190	OTTAVIANO	Campania	Napoli	0,000340484291	0,000321708698	0,000309311893	0,000526090397	0,000218419535	0,000392152051	0,000294233025	0,000000000000	0,000363725356
G283	PALMA CAMPANIA	Campania	Napoli	0,000228651375	0,000121517346	0,000224721275	0,000303499828	0,000000000000	0,000218010177	0,000158831599	0,000016799366	0,000212474951
G568	PIANO DI SORRENTO	Campania	Napoli	0,000227763770	0,000238135218	0,000249120622	0,000347594747	0,000105932587	0,000283790218	0,000134067086	0,000059203298	0,000245244688
G670	PIMONTE	Campania	Napoli	0,000092023461	0,000050599286	0,000113331395	0,000098513325	0,000036573776	0,000087837447	0,000031283979	0,000000000000	0,000079238168
G762	POGGIOMARINO	Campania	Napoli	0,000304464676	0,000249986952	0,000297391687	0,000432811553	0,000000000000	0,000295925725	0,000216525433	0,000000000000	0,000296450254
G795	POLLENA TROCCHIA	Campania	Napoli	0,000185975490	0,000121100295	0,000244147361	0,000264476125	0,000083737932	0,000198755650	0,000140081844	0,000000000000	0,000193387687
G812	POMIGLIANO D'ARCO	Campania	Napoli	0,000585642838	0,000587088425	0,000454781012	0,000875514025	0,000274893211	0,000629745565	0,000548176580	0,000440272526	0,000625466524
G813	POMPEI	Campania	Napoli	0,000450385314	0,000629019422	0,000341072325	0,000617573253	0,000129257492	0,000341926268	0,000304445182	0,000000000000	0,000426198902
G902	PORTICI	Campania	Napoli	0,000834385412	0,001459967483	0,000723203844	0,001259496705	0,000465816006	0,000877277706	0,000796593244	0,000000000000	0,000922858512
G964	POZZUOLI	Campania	Napoli	0,001262115528	0,001128321801	0,001102076352	0,002320873675	0,000000000000	0,001229497802	0,001202973760	0,000000000000	0,001390316300
H072	PROCIDA	Campania	Napoli	0,000184801810	0,000164220311	0,000134916444	0,000347621985	0,000089144588	0,000171048661	0,000092502990	0,000000000000	0,000191899760
H101	QUALIANO	Campania	Napoli	0,000327229256	0,000283227232	0,000319686718	0,000467958788	0,000068980017	0,000378169889	0,000266182497	0,000000000000	0,000335156166
H114	QUARTO	Campania	Napoli	0,000521396520	0,000493273263	0,000570490725	0,000855531402	0,000202643365	0,000498649795	0,000446013444	0,000000000000	0,000564066830
H433	ROCCARAINOLA	Campania	Napoli	0,000116894811	0,000073868324	0,000134139905	0,000126313745	0,000000000000	0,000099978507	0,000061165349	0,000000000000	0,000100231932
H860	SAN GENNARO VESUVIANO	Campania	Napoli	0,000160612683	0,000102513233	0,000165629980	0,000196095211	0,000000000000	0,000165810848	0,000098682406	0,000000000000	0,000146732767
H892	SAN GIORGIO A CREMANO	Campania	Napoli	0,000674400614	0,000784130726	0,000669549913	0,000874525568	0,000000000000	0,000601595722	0,000636617761	0,000000000000	0,000667307741
H931	SAN GIUSEPPE VESUVIANO	Campania	Napoli	0,000419619576	0,000414679487	0,000421062788	0,000573652020	0,000000000000	0,000472568009	0,000286853318	0,000000000000	0,000416570339
I073	SAN PAOLO BEL SITO	Campania	Napoli	0,000059262833	0,000033837455	0,000057435726	0,000074130424	0,000000000000	0,000042214832	0,000020220227	0,000000000000	0,000049010521
I151	SAN SEBASTIANO AL VESUVIO	Campania	Napoli	0,000145083462	0,000152563396	0,000156880103	0,000243099442	0,000063554421	0,000148360042	0,000074244541	0,000001460191	0,000153819749
I391	SAN VITALIANO	Campania	Napoli	0,000104501302	0,000067572848	0,000082429255	0,000139500055	0,000000000000	0,000088767415	0,000047586259	0,000000000000	0,000090182462
I208	SANT'AGNELLO	Campania	Napoli	0,000178596159	0,000201155976	0,000118142378	0,000257432296	0,000000000000	0,000201878396	0,000082578506	0,000091185337	0,000172624577
I262	SANT'ANASTASIA	Campania	Napoli	0,000389143471	0,000366983939	0,000392828250	0,000596132639	0,000000000000	0,000409968085	0,000334070264	0,000000000000	0,000406734745
I293	SANT'ANTIMO	Campania	Napoli	0,000436174923	0,000475745164	0,000523678593	0,000814744905	0,000205177154	0,000429070598	0,000373765838	0,000238090927	0,000520006613
I300	SANT'ANTONIO ABATE	Campania	Napoli	0,000276520509	0,000232404292	0,000361081054	0,000370780412	0,000000000000	0,000240813623	0,000198457033	0,000000000000	0,000272829582
M273	SANTA MARIA LA CARITA'	Campania	Napoli	0,000161281301	0,000136140305	0,000189980177	0,000267947354	0,000000000000	0,000139258173	0,000103288375	0,000000000000	0,000167346322

Codice catastale	Denominazione	Regione	Provincia	AMMINISTRAZIONE	POLIZIA LOCALE	ISTRUZIONE PUBBLICA	RIFIUTI	TPL	TERRITORIO E VIABILITÀ	SOCIALE	ASILI NIDO	COMPLESSIVO
I469	SAVIANO	Campania	Napoli	0,000226893581	0,000184036654	0,000190991163	0,000352086080	0,000000000000	0,000207537750	0,000147632679	0,000000000000	0,000220304886
I540	SCISCIANO	Campania	Napoli	0,000088197098	0,000051245840	0,000096791670	0,000101030082	0,000010492948	0,000071402301	0,000043597657	0,000000000000	0,000075550228
I652	SERRARA FONTANA	Campania	Napoli	0,000080991576	0,000064167678	0,000045240534	0,000094374648	0,000031097974	0,000083833259	0,000019870079	0,000000000000	0,000065445202
I820	SOMMA VESUVIANA	Campania	Napoli	0,000505951959	0,000426814911	0,000498073205	0,000750725600	0,000220776761	0,000543209269	0,000395529733	0,000000000000	0,000520246568
I862	SORRENTO	Campania	Napoli	0,000524640563	0,000556360764	0,000319602118	0,000788092569	0,000175617285	0,000550276175	0,000192076014	0,000369641046	0,000505712051
I978	STRIANO	Campania	Napoli	0,000123512424	0,000095626699	0,000118652808	0,000177694766	0,000000000000	0,000105690103	0,000055254973	0,000000000000	0,000113715163
L142	TERZIGNO	Campania	Napoli	0,000268625304	0,000196096137	0,000218629468	0,000376419974	0,000000000000	0,000250379490	0,000175613259	0,000000000000	0,000249007353
L245	TORRE ANNUNZIATA	Campania	Napoli	0,000618065656	0,000779344170	0,000498360920	0,000983566420	0,000000000000	0,000609890623	0,000584013926	0,000164157954	0,000660411612
L259	TORRE DEL GRECO	Campania	Napoli	0,001276437851	0,001548847473	0,001254452701	0,002105276955	0,000450832028	0,001234873010	0,001389632382	0,000000000000	0,001429254709
M280	TRECASE	Campania	Napoli	0,000145158426	0,000103382849	0,000109506727	0,000188377177	0,000000000000	0,000117449446	0,000090491195	0,000000000000	0,000126439017
L460	TUFINO	Campania	Napoli	0,000058213401	0,000045487547	0,000061402883	0,000056045955	0,000000000000	0,000042849296	0,000024389258	0,000000000000	0,000046313989
L845	VICO EQUENSE	Campania	Napoli	0,000355596272	0,000399115569	0,000346992128	0,000524851958	0,000119511348	0,000332755594	0,000240877492	0,000000000000	0,000358637346
G309	VILLARICCA	Campania	Napoli	0,000427261079	0,000417955355	0,000418178668	0,000721521984	0,000000000000	0,000383341430	0,000329143794	0,000000000000	0,000448226691
M072	VISCIANO	Campania	Napoli	0,000074277048	0,000041641039	0,000056781594	0,000082299010	0,000000000000	0,000055005292	0,000032985561	0,000000000000	0,000058007024
M115	VOLLA	Campania	Napoli	0,000306570145	0,000277673985	0,000524240404	0,000507258630	0,000000000000	0,000301429799	0,000239596759	0,000000000000	0,000351902675
A023	ACERNO	Campania	Salerno	0,000060175851	0,000027460750	0,000032951111	0,000044519470	0,000000000000	0,000074390688	0,000018367495	0,000000000000	0,000042225907
A091	AGROPOLI	Campania	Salerno	0,000371625892	0,000392499771	0,000258177273	0,000644595412	0,000157116563	0,000420921453	0,000239862636	0,000000000000	0,000392127662
A128	ALBANELLA	Campania	Salerno	0,000112036994	0,000075917041	0,000107564572	0,000086195974	0,000000000000	0,000124661152	0,000053549007	0,000000000000	0,000088171477
A186	ALFANO	Campania	Salerno	0,000024333566	0,000012628764	0,000017455790	0,000012222743	0,000000000000	0,000030224776	0,000007800869	0,000000000000	0,000016376641
A230	ALTAVILLA SILENTINA	Campania	Salerno	0,000124875235	0,000077703074	0,000090673637	0,000088732386	0,000000000000	0,000127726128	0,000061824278	0,000000000000	0,000090772681
A251	AMALFI	Campania	Salerno	0,000164125819	0,000170680920	0,000071626477	0,000184616054	0,000056825658	0,000157684401	0,000049114323	0,000000000000	0,000130448656
A294	ANGRI	Campania	Salerno	0,000474978879	0,000519387000	0,000512511783	0,000694885854	0,000000000000	0,000425735960	0,000380502592	0,000213281661	0,000492901715
A343	AQUARA	Campania	Salerno	0,000042038572	0,000017019656	0,000026787537	0,000018477064	0,000012525225	0,000043337117	0,000017198968	0,000000000000	0,000026514307
A460	ASCEA	Campania	Salerno	0,000133344758	0,000104987239	0,000068542208	0,000182907358	0,000000000000	0,000162530670	0,000044495627	0,000024823251	0,000118206453
A484	ATENA LUCANA	Campania	Salerno	0,000063911573	0,000032913617	0,000043389282	0,000062844136	0,000000000000	0,000085832210	0,000014761796	0,000000000000	0,000050393439
A487	ATRANI	Campania	Salerno	0,000024314542	0,000016142399	0,000003676077	0,000020289122	0,000005724862	0,000016046914	0,000006778745	0,000000000000	0,000014848995
A495	AULETTA	Campania	Salerno	0,000050922120	0,000023802239	0,000036115336	0,000030418858	0,000000000000	0,000053379752	0,000019420831	0,000000000000	0,000034306881
A674	BARONISSI	Campania	Salerno	0,000258021352	0,000212076138	0,000252506726	0,000368105070	0,000195944535	0,000263410846	0,000173819060	0,000242756651	0,000268166567
A717	BATTIPAGLIA	Campania	Salerno	0,000775459606	0,000941545659	0,000541977686	0,001028001150	0,000000000000	0,000982475844	0,000645979050	0,000000000000	0,000772776654
M294	BELLIZZI	Campania	Salerno	0,000198842416	0,000133243599	0,000186398044	0,000275442618	0,000033898658	0,000160096895	0,000129598019	0,000000000000	0,000183535422
A756	BELLOSGUARDO	Campania	Salerno	0,000024516480	0,000012898544	0,000016692749	0,000013451881	0,000000000000	0,000028205505	0,000008032134	0,000000000000	0,000016389806
B115	BRACIGLIANO	Campania	Salerno	0,000088633582	0,000065040313	0,000089428467	0,000099238841	0,000023060829	0,000089974020	0,000042909339	0,000000000000	0,000077975907
B242	BUCCINO	Campania	Salerno	0,000123791595	0,000058376822	0,000075575093	0,000073498620	0,000000000000	0,000117966094	0,000051094151	0,000000000000	0,000080586047
B266	BUONABITACOLO	Campania	Salerno	0,000053241845	0,000023384941	0,000072359195	0,000036422760	0,000000000000	0,000059863700	0,000016996898	0,000000000000	0,000041700226
B351	CAGGIANO	Campania	Salerno	0,000072287465	0,000027212951	0,000049061087	0,000029303631	0,000000000000	0,000069563100	0,000020994861	0,000000000000	0,000042754844
B437	CALVANICO	Campania	Salerno	0,000030992734	0,000015969772	0,000032726954	0,000028110341	0,000000000000	0,000050404511	0,000011448290	0,000000000000	0,000027217342
B476	CAMEROTA	Campania	Salerno	0,000175137122	0,000135759014	0,000104625375	0,000252791162	0,000000000000	0,000185482554	0,000057616450	0,000000000000	0,000154885079
B492	CAMPAGNA	Campania	Salerno	0,000268015654	0,000196588513	0,000239240050	0,000224606960	0,000000000000	0,000300361313	0,000191696961	0,000000000000	0,000223043753
B555	CAMPORA	Campania	Salerno	0,000018706596	0,000003958918	0,000001866019	0,000004806635	0,000004480750	0,000027834524	0,000005335126	0,000000000000	0,000010156402
B608	CANNALONGA	Campania	Salerno	0,000025246991	0,000012325226	0,000012416144	0,000010167330	0,000000000000	0,000027025321	0,000009093867	0,000000000000	0,000015086052
B644	CAPACCIO	Campania	Salerno	0,000427039641	0,000457747667	0,000318452999	0,000692031354	0,000221395737	0,000532043486	0,000277658606	0,000045916454	0,000451976941
B895	CASAL VELINO	Campania	Salerno	0,000123218785	0,000080253693	0,000083784447	0,000143334738	0,000033767483	0,000139864761	0,000038667549	0,000000000000	0,000102748596
B868	CASALBUONO	Campania	Salerno	0,000030761032	0,000012001350	0,000021879942	0,000015917776	0,000000000000	0,000046670569	0,000007978403	0,000000000000	0,000021415844
B888	CASALETTO SPARTANO	Campania	Salerno	0,000040944717	0,000021068559	0,000027197287	0,000017537314	0,000000000000	0,000054647458	0,000014081712	0,000000000000	0,000027144733
B959	CASELLE IN PITTARI	Campania	Salerno	0,000047261594	0,000023551383	0,000036298090	0,000027959177	0,000013538220	0,000073605683	0,000017078584	0,000000000000	0,000035812657
C259	CASTEL SAN GIORGIO	Campania	Salerno	0,000203551520	0,000169510782	0,000182297954	0,000257742418	0,000000000000	0,000199410334	0,000125372018	0,000000000000	0,000185847442
C262	CASTEL SAN LORENZO	Campania	Salerno	0,000055616902	0,000020187659	0,000035061051	0,000034849865	0,000000000000	0,000055783375	0,000022907673	0,000000000000	0,000036761889

Codice catastale	Denominazione	Regione	Provincia	AMMINISTRAZIONE	POLIZIA LOCALE	ISTRUZIONE PUBBLICA	RIFIUTI	TPL	TERRITORIO E VIABILITÀ	SOCIALE	ASILI NIDO	COMPLESSIVO
C069	CASTELCIVITA	Campania	Salerno	0,000048969936	0,000017432048	0,000025670740	0,000030990979	0,000000000000	0,000059929445	0,000021101497	0,000000000000	0,000033319780
C125	CASTELLABATE	Campania	Salerno	0,000200160770	0,000177182401	0,000099626986	0,000329415430	0,000058924540	0,000246438822	0,000080784204	0,000000000000	0,000194401225
C231	CASTELNUOVO CILENTO	Campania	Salerno	0,000051956638	0,000034526089	0,000064254773	0,000053116773	0,000028303130	0,000054820196	0,000017972665	0,000000000000	0,000045552541
C235	CASTELNUOVO DI CONZA	Campania	Salerno	0,000021538986	0,000008408757	0,000008962029	0,000009776969	0,000000000000	0,000017336324	0,000005469248	0,000000000000	0,000011683524
C306	CASTIGLIONE DEL GENOVESI	Campania	Salerno	0,000026679121	0,000013029298	0,000022214683	0,000017243804	0,000000000000	0,000033683748	0,000006567789	0,000000000000	0,000019072982
C361	CAVA DE' TIRRENI	Campania	Salerno	0,000813014510	0,000748429481	0,000608617790	0,001072025876	0,000342336440	0,000832464994	0,000748298399	0,000367899798	0,000806074788
C444	CELLE DI BULGHERIA	Campania	Salerno	0,000040425476	0,000023324241	0,000037252608	0,000025201106	0,000000000000	0,000047193868	0,000013483505	0,000000000000	0,000029362055
C470	CENTOLA	Campania	Salerno	0,000139952628	0,000121606807	0,000064493754	0,000162852361	0,000000000000	0,000178696109	0,000037861694	0,000000000000	0,000115425057
C485	CERASO	Campania	Salerno	0,000052843886	0,000031770382	0,000050248965	0,000032889130	0,000000000000	0,000066254822	0,000019903815	0,000000000000	0,000039601682
C584	CETARA	Campania	Salerno	0,000045629162	0,000033554833	0,000029922610	0,000058268022	0,000008465051	0,000045745155	0,000017216871	0,000000000000	0,000038903135
C676	CICERALE	Campania	Salerno	0,000033737723	0,000017038024	0,000023779844	0,000026055683	0,000000000000	0,000046319497	0,000012968511	0,000000000000	0,000025772757
C879	COLLIANO	Campania	Salerno	0,000085967776	0,000046851387	0,000056039964	0,000042438127	0,000000000000	0,000103750680	0,000033103596	0,000000000000	0,000057406891
C940	CONCA DEI MARINI	Campania	Salerno	0,000026416902	0,000015470435	0,000017456169	0,000021834059	0,000000000000	0,000018868415	0,000004409540	0,000000000000	0,000017367896
C973	CONTRONE	Campania	Salerno	0,000023555681	0,000007852406	0,000012166903	0,000012745948	0,000000000000	0,000022058619	0,000008683224	0,000000000000	0,000014305123
C974	CONTURSI TERME	Campania	Salerno	0,000066963031	0,000036588992	0,000052889154	0,000048629177	0,000000000000	0,000065190445	0,000025449095	0,000037455391	0,000049245357
C984	CORBARA	Campania	Salerno	0,000046007715	0,000022580928	0,000046872693	0,000047286190	0,000011859240	0,000036875052	0,000019912878	0,000000000000	0,000037041081
D011	CORLETO MONFORTE	Campania	Salerno	0,000026589600	0,000006779205	0,000009364659	0,000009018310	0,000000000000	0,000033058145	0,000006112517	0,000000000000	0,000014689542
D195	CUCCARO VETERE	Campania	Salerno	0,000018451754	0,000006538005	0,000012982550	0,000007394110	0,000000000000	0,000031703252	0,000004130291	0,000000000000	0,000012663327
D390	EBOLI	Campania	Salerno	0,000600051464	0,000604023175	0,000408557755	0,000840235812	0,000325166410	0,000684933035	0,000436952051	0,000294865970	0,000602270490
D527	FELITTO	Campania	Salerno	0,000036132311	0,000013150723	0,000018619390	0,000018650476	0,000000000000	0,000055367940	0,000012333668	0,000000000000	0,000024596932
D615	FISCIANO	Campania	Salerno	0,000231741236	0,000221891827	0,000227900852	0,000348508802	0,000888949946	0,000251474089	0,000139422623	0,000000000000	0,000259439079
D826	FURORE	Campania	Salerno	0,000022866879	0,000017405652	0,000018774379	0,000016140563	0,000004407946	0,000036134489	0,000004188798	0,000000000000	0,000018011729
D832	FUTANI	Campania	Salerno	0,000028986531	0,000015791637	0,000030292140	0,000013844235	0,000000000000	0,000049736563	0,000008854920	0,000000000000	0,000022485004
E026	GIFFONI SEI CASALI	Campania	Salerno	0,000089809942	0,000063651210	0,000099712082	0,000088355449	0,000000000000	0,000092949398	0,000034298338	0,000000000000	0,000075353268
E027	GIFFONI VALLE PIANA	Campania	Salerno	0,000195670279	0,000111174310	0,000162775764	0,000239728427	0,000043546275	0,000187779223	0,000121649966	0,000000000000	0,000172278615
E037	GIOI	Campania	Salerno	0,000034704445	0,000013548263	0,000020918569	0,000021869433	0,000000000000	0,000037451325	0,000012547117	0,000000000000	0,000023029194
E060	GIUNGANO	Campania	Salerno	0,000027109874	0,000014603616	0,000033270428	0,000017430330	0,000000000000	0,000025207537	0,000010573152	0,000000000000	0,000020201140
E365	ISPANI	Campania	Salerno	0,000028549147	0,000015797771	0,000005967446	0,000030874398	0,000000000000	0,000037664526	0,000006456286	0,000000000000	0,000021354530
E480	LAUREANA CILENTO	Campania	Salerno	0,000029050734	0,000010555365	0,000015396325	0,000014827282	0,000000000000	0,000032390335	0,000008605398	0,000000000000	0,000017956323
E485	LAURINO	Campania	Salerno	0,000045497938	0,000018326006	0,000027161568	0,000020776778	0,000000000000	0,000065185530	0,000016688771	0,000000000000	0,000030465337
E486	LAURITO	Campania	Salerno	0,000023408542	0,000011265675	0,000021414365	0,000010462714	0,000000000000	0,000026280667	0,000007736685	0,000000000000	0,000015646902
E498	LAVIANO	Campania	Salerno	0,000044514131	0,000021072459	0,000021042496	0,000024191203	0,000000000000	0,000046710422	0,000011815327	0,000000000000	0,000027290275
E767	LUSTRA	Campania	Salerno	0,000024909758	0,000010511240	0,000023386538	0,000019424039	0,000000000000	0,000031311409	0,000007723862	0,000000000000	0,000019073884
E814	MAGLIANO VETERE	Campania	Salerno	0,000023540290	0,000010059323	0,000014004574	0,000008954111	0,000000000000	0,000038655933	0,000007738205	0,000000000000	0,000015901669
E839	MAIORI	Campania	Salerno	0,000130501540	0,000133121353	0,000071875022	0,000181285657	0,000057507937	0,000145441540	0,000051414787	0,000000000000	0,000118916862
F138	MERCATO SAN SEVERINO	Campania	Salerno	0,000343763134	0,000320028690	0,000398583942	0,000495684416	0,000164876385	0,000395705746	0,000279823937	0,000000000000	0,000365738632
F223	MINORI	Campania	Salerno	0,000062670742	0,000056657881	0,000035509922	0,000066605415	0,000022886019	0,000060994416	0,000020720928	0,000000000000	0,000049767425
F278	MOIO DELLA CIVITELLA	Campania	Salerno	0,000038811136	0,000019663295	0,000026651751	0,000039129008	0,000000000000	0,000043094318	0,000015239867	0,000000000000	0,000030481900
F426	MONTANO ANTILIA	Campania	Salerno	0,000048103378	0,000019875802	0,000035237835	0,000022902309	0,000000000000	0,000061668823	0,000020339362	0,000000000000	0,000032737169
F618	MONTE SAN GIACOMO	Campania	Salerno	0,000040879368	0,000017316856	0,000021479607	0,000019204165	0,000000000000	0,000041183814	0,000014179734	0,000000000000	0,000024683851
F479	MONTECORICE	Campania	Salerno	0,000067439388	0,000053328390	0,000050822580	0,000085539469	0,000012852086	0,000069688485	0,000017876231	0,000000000000	0,000057771386
F480	MONTECORVINO PUGLIANO	Campania	Salerno	0,000153989518	0,000114933610	0,000172374595	0,000181670458	0,000000000000	0,000187770999	0,000080237253	0,000000000000	0,000144083322
F481	MONTECORVINO ROVELLA	Campania	Salerno	0,000195789238	0,000139313728	0,000190383541	0,000213447464	0,000057475564	0,000244676638	0,000128829222	0,000000000000	0,000180644494
F507	MONTEFORTE CILENTO	Campania	Salerno	0,000018583046	0,000007775234	0,000008954467	0,000007766000	0,000004562033	0,000031190607	0,000005282065	0,000000000000	0,000012545777
F625	MONTESANO SULLA MARCELLANA	Campania	Salerno	0,000156527025	0,000081540446	0,000095555712	0,000087600559	0,000000000000	0,000185741871	0,000056392772	0,000000000000	0,000104987948
F731	MORIGERATI	Campania	Salerno	0,000020460737	0,000008107806	0,000003014362	0,000007867462	0,000000000000	0,000021764708	0,000005443241	0,000000000000	0,000010766812
F912	NOCERA INFERIORE	Campania	Salerno	0,000712007450	0,000665038169	0,000438379180	0,000894932067	0,000258459960	0,000589078180	0,000599447015	0,000231741915	0,000651094966

Codice catastale	Denominazione	Regione	Provincia	AMMINISTRAZIONE	POLIZIA LOCALE	ISTRUZIONE PUBBLICA	RIFIUTI	TPL	TERRITORIO E VIABILITÀ	SOCIALE	ASILI NIDO	COMPLESSIVO
F913	NOCERA SUPERIORE	Campania	Salerno	0,000353649822	0,000315139045	0,000312936718	0,000419975918	0,000000000000	0,000356489982	0,000283068716	0,000000000000	0,000327165861
F967	NOVI VELIA	Campania	Salerno	0,000042338780	0,000022549203	0,000033033949	0,000026117671	0,000000000000	0,000050030749	0,000011523027	0,000000000000	0,000029470492
G011	OGLIASTRO CILENTO	Campania	Salerno	0,000044470023	0,000025208735	0,000040665080	0,000039087041	0,000013075388	0,000051500728	0,000016014748	0,000000000000	0,000035541168
G023	OLEVANO SUL TUSCIANO	Campania	Salerno	0,000109853009	0,000071517614	0,000098703539	0,000098161454	0,000026186882	0,000101173939	0,000050129735	0,000000000000	0,000086302101
G039	OLIVETO CITRA	Campania	Salerno	0,000081253707	0,000053038201	0,000067206701	0,000063823449	0,000024931108	0,000090437503	0,000029055753	0,000000000000	0,000062082602
G063	OMIGNANO	Campania	Salerno	0,000031974328	0,000014416629	0,000039600724	0,000030693104	0,000000000000	0,000037142606	0,000011563251	0,000000000000	0,000027083500
G121	ORRIA	Campania	Salerno	0,000031338419	0,000011164174	0,000015219093	0,000011154589	0,000000000000	0,000036086983	0,000011277485	0,000000000000	0,000018393278
G192	OTTATI	Campania	Salerno	0,000026407575	0,000009468433	0,000007789258	0,000008692775	0,000000000000	0,000032773160	0,000006197472	0,000000000000	0,000014518816
G226	PADULA	Campania	Salerno	0,000121252715	0,000067663049	0,000056662832	0,000094587441	0,000000000000	0,000139519395	0,000040121116	0,000000000000	0,000084844020
G230	PAGANI	Campania	Salerno	0,000518784364	0,000476481073	0,000419580375	0,000694435570	0,000176109436	0,000513289507	0,000450714981	0,000000000000	0,000503790626
G292	PALOMONTE	Campania	Salerno	0,000071235812	0,000043291300	0,000103048246	0,000031970342	0,000000000000	0,000097739428	0,000029484785	0,000000000000	0,000056642155
G426	PELLEZZANO	Campania	Salerno	0,000163042054	0,000114093810	0,000175943142	0,000247451283	0,000000000000	0,000170823609	0,000095932192	0,000000000000	0,000162484730
G447	PERDIFUMO	Campania	Salerno	0,000041187374	0,000022931224	0,000036497083	0,000026081632	0,000000000000	0,000055735488	0,000012615481	0,000000000000	0,000030652910
G455	PERITO	Campania	Salerno	0,000027652781	0,000009430061	0,000015639021	0,000012271553	0,000000000000	0,000039784225	0,000007925723	0,000000000000	0,000017911664
G476	PERTOSA	Campania	Salerno	0,000020897857	0,000008988963	0,000011445671	0,000011497391	0,000000000000	0,000016457533	0,000003707411	0,000000000000	0,000011998152
G509	PETINA	Campania	Salerno	0,000029750636	0,000016075223	0,000018165120	0,000015766488	0,000000000000	0,000031377354	0,000007400571	0,000000000000	0,000018788080
G538	PIAGGINE	Campania	Salerno	0,000042117996	0,000017900149	0,000022095108	0,000022286403	0,000000000000	0,000046188103	0,000016132017	0,000000000000	0,000026772096
G707	PISCIOTTA	Campania	Salerno	0,000075955274	0,000053415725	0,000040247384	0,000077879016	0,000000000000	0,000080173142	0,000022640691	0,000000000000	0,000057858507
G793	POLLA	Campania	Salerno	0,000121649607	0,000087269259	0,000071681275	0,000110286079	0,000000000000	0,000121489740	0,000048263205	0,000000000000	0,000090868390
G796	POLLICA	Campania	Salerno	0,000073988264	0,000056803548	0,000044875871	0,000117899971	0,000000000000	0,000097025008	0,000020140787	0,000000000000	0,000070220014
G834	PONTECAGNANO FAIANO	Campania	Salerno	0,000402469066	0,000337744817	0,000292849277	0,000607163653	0,000160724462	0,000430038029	0,000298843949	0,000000000000	0,000399319815
G932	POSITANO	Campania	Salerno	0,000156800028	0,000119115539	0,000053136559	0,000182140886	0,000000000000	0,000114788883	0,000019570584	0,000000000000	0,000110679687
G939	POSTIGLIONE	Campania	Salerno	0,000050912680	0,000023975926	0,000041285903	0,000024916508	0,000000000000	0,000073016909	0,000017439799	0,000000000000	0,000036063757
G976	PRAIANO	Campania	Salerno	0,000056214677	0,000041611727	0,000047209643	0,000063168446	0,000000000000	0,000060651992	0,000013948990	0,000000000000	0,000046495870
H062	PRIGNANO CILENTO	Campania	Salerno	0,000024607132	0,000011362784	0,000030457523	0,000030974692	0,000000000000	0,000036300122	0,000007266760	0,000000000000	0,000023516108
H198	RAVELLO	Campania	Salerno	0,000087284096	0,000086449255	0,000053063219	0,000060091816	0,000024454643	0,000093057734	0,000016850946	0,000000000000	0,000061468215
H277	RICIGLIANO	Campania	Salerno	0,000035749839	0,000014990857	0,000017385286	0,000010364922	0,000000000000	0,000035938318	0,000012745357	0,000000000000	0,000019826780
H394	ROCCADASPIDE	Campania	Salerno	0,000141189120	0,000092990723	0,000092357075	0,000132609662	0,000058720299	0,000161690320	0,000066570580	0,000000000000	0,000113285141
H412	ROCCAGLORIOSA	Campania	Salerno	0,000043317763	0,000018860705	0,000031856165	0,000028475820	0,000000000000	0,000048570239	0,000013886509	0,000000000000	0,000029958960
H431	ROCCAPIEMONTE	Campania	Salerno	0,000140637570	0,000116843963	0,000110543697	0,000144220154	0,000000000000	0,000120905484	0,000079634864	0,000000000000	0,000114639211
H485	ROFRANO	Campania	Salerno	0,000042495913	0,000016771671	0,000029135088	0,000023933638	0,000000000000	0,000052253850	0,000014387929	0,000000000000	0,000028722914
H503	ROMAGNANO AL MONTE	Campania	Salerno	0,000017843359	0,000005646100	0,000011994858	0,000005902295	0,000000000000	0,000019142606	0,000003260826	0,000000000000	0,000010140487
H564	ROSCIGNO	Campania	Salerno	0,000025448172	0,000010043622	0,000014604974	0,000012490440	0,000000000000	0,000026807550	0,000010103049	0,000000000000	0,000015948323
H644	RUTINO	Campania	Salerno	0,000021345628	0,000008951094	0,000018760362	0,000016201569	0,000000000000	0,000039246601	0,000006405944	0,000000000000	0,000017724100
H654	SACCO	Campania	Salerno	0,000021696613	0,000005485744	0,000004585482	0,000008548505	0,000000000000	0,000024152495	0,000006983537	0,000000000000	0,000011750948
H683	SALA CONSILINA	Campania	Salerno	0,000260482521	0,000171392969	0,000159991979	0,000236906618	0,000145530446	0,000310699507	0,000127571287	0,000391392751	0,000225678742
H686	SALENTO	Campania	Salerno	0,000041768386	0,000019578876	0,000022399992	0,000025351412	0,000000000000	0,000042751745	0,000014056686	0,000000000000	0,000026868787
H703	SALERNO	Campania	Salerno	0,002334625860	0,003195234091	0,002091659191	0,003370495212	0,006648316214	0,002838755075	0,002301280610	0,002861771853	0,002834184780
H732	SALVITELLE	Campania	Salerno	0,000021699334	0,000006173563	0,000011235318	0,000009353922	0,000000000000	0,000018086649	0,000006265913	0,000000000000	0,000011973860
H800	SAN CIPRIANO PICENTINO	Campania	Salerno	0,000105859539	0,000084005079	0,000117215384	0,000121834952	0,000034098938	0,000123501483	0,000054242233	0,000000000000	0,000098596400
H907	SAN GIOVANNI A PIRO	Campania	Salerno	0,000086429281	0,000061623246	0,000068462526	0,000075421311	0,000000000000	0,000111451314	0,000028702505	0,000000000000	0,000068851944
H943	SAN GREGORIO MAGNO	Campania	Salerno	0,000104968107	0,000039202884	0,000051614538	0,000051962423	0,000000000000	0,000102114846	0,000044417272	0,000000000000	0,000063787647
H977	SAN MANGO PIEMONTE	Campania	Salerno	0,000044732354	0,000030054807	0,000035466405	0,000035980536	0,000000000000	0,000040641833	0,000015911946	0,000000000000	0,000032569598
I019	SAN MARZANO SUL SARNO	Campania	Salerno	0,000157255476	0,000094706718	0,000157765455	0,000204237252	0,000050429059	0,000154225162	0,000090213235	0,000000000000	0,000145236166
I031	SAN MAURO CILENTO	Campania	Salerno	0,000030456918	0,000016388783	0,000016778986	0,000024318436	0,000000000000	0,000033295620	0,000007252641	0,000000000000	0,000021129258
I032	SAN MAURO LA BRUCA	Campania	Salerno	0,000020178174	0,000007257010	0,000011422824	0,000006663582	0,000000000000	0,000021229194	0,000006669292	0,000000000000	0,000011584341
I089	SAN PIETRO AL TANAGRO	Campania	Salerno	0,000035815281	0,000014588841	0,000037309639	0,000031165696	0,000000000000	0,000042929525	0,000009890359	0,000000000000	0,000028239691

Codice catastale	Denominazione	Regione	Provincia	AMMINISTRAZIONE	POLIZIA LOCALE	ISTRUZIONE PUBBLICA	RIFIUTI	TPL	TERRITORIO E VIABILITÀ	SOCIALE	ASILI NIDO	COMPLESSIVO
I143	SAN RUFO	Campania	Salerno	0,000037172798	0,000023402353	0,000033862107	0,000019703621	0,000000000000	0,000051444685	0,000010933981	0,000000000000	0,000027121056
I377	SAN VALENTINO TORIO	Campania	Salerno	0,000152874082	0,000096007427	0,000147084673	0,000207844200	0,000000000000	0,000161659826	0,000077661324	0,000000000000	0,000141693334
I278	SANT'ANGELO A FASANELLA	Campania	Salerno	0,000025392941	0,000006890600	0,000007459293	0,000011374934	0,000000000000	0,000027674351	0,000007942964	0,000000000000	0,000014296847
I307	SANT'ARSENIO	Campania	Salerno	0,000053597586	0,000041534958	0,000047174639	0,000038713182	0,000000000000	0,000057095967	0,000020878123	0,000000000000	0,000040345629
I317	SANT'EGIDIO DEL MONTE ALBINO	Campania	Salerno	0,000135463015	0,000131205015	0,000149313228	0,000187414581	0,000000000000	0,000150923717	0,000072778017	0,000000000000	0,000133735588
I253	SANTA MARINA	Campania	Salerno	0,000072334035	0,000056941507	0,000049692351	0,000072861305	0,000000000000	0,000113878678	0,000025988891	0,000000000000	0,000062467042
I260	SANTOMENNA	Campania	Salerno	0,000018912363	0,000005706145	0,000006385101	0,000008116937	0,000000000000	0,000015173336	0,000004913817	0,000000000000	0,000009833212
I410	SANZA	Campania	Salerno	0,000064787070	0,000031695581	0,000047386458	0,000031268176	0,000000000000	0,000093783388	0,000019578501	0,000000000000	0,000044930548
I422	SAPRI	Campania	Salerno	0,000132614275	0,000123024234	0,000087201540	0,000154714640	0,000074791479	0,000125170688	0,000067994521	0,000117820117	0,000119112398
I438	SARNO	Campania	Salerno	0,000447189111	0,000337414614	0,000388326360	0,000601211923	0,000144547185	0,000459857315	0,000334960011	0,000076791201	0,000431529376
I451	SASSANO	Campania	Salerno	0,000095157795	0,000048038644	0,000056079538	0,000094362413	0,000000000000	0,000106237809	0,000045470835	0,000000000000	0,000074261029
I483	SCAFATI	Campania	Salerno	0,000705137583	0,000781507683	0,000642245242	0,001062710652	0,000179344803	0,000782596358	0,000594161454	0,000000000000	0,000740626535
I486	SCALA	Campania	Salerno	0,000034859090	0,000018019855	0,000036407148	0,000029800629	0,000009192171	0,000040123631	0,000011040033	0,000000000000	0,000027872626
I648	SERRAMEZZANA	Campania	Salerno	0,000012827960	0,000002582542	0,000002165925	0,000003147700	0,000000000000	0,000010592074	0,000002955916	0,000000000000	0,000005691071
I666	SERRE	Campania	Salerno	0,000076684857	0,000047414976	0,000050546510	0,000070579738	0,000000000000	0,000089829124	0,000027531555	0,000000000000	0,000059155128
I677	SESSA CILENTO	Campania	Salerno	0,000031574442	0,000015391725	0,000034034036	0,000017839307	0,000000000000	0,000042118658	0,000010651011	0,000000000000	0,000023681693
I720	SIANO	Campania	Salerno	0,000148968430	0,000084905185	0,000099309604	0,000170726657	0,000000000000	0,000123374507	0,000086295924	0,000000000000	0,000120394595
M253	SICIGNANO DEGLI ALBURNI	Campania	Salerno	0,000076340614	0,000043512202	0,000064862465	0,000053404619	0,000029175683	0,000103447537	0,000030284041	0,000093540640	0,000063554754
G887	STELLA CILENTO	Campania	Salerno	0,000022950230	0,000008963545	0,000016542148	0,000009725850	0,000000000000	0,000026426494	0,000006126409	0,000000000000	0,000014351774
I960	STIO	Campania	Salerno	0,000026318266	0,000013303499	0,000017592189	0,000012240112	0,000000000000	0,000025337811	0,000007610703	0,000000000000	0,000016153418
D292	TEGGIANO	Campania	Salerno	0,000148638084	0,000076245935	0,000095625574	0,000112028367	0,000000000000	0,000174617690	0,000066931983	0,000000000000	0,000109016624
L212	TORCHIARA	Campania	Salerno	0,000039340069	0,000019770735	0,000035206923	0,000036772081	0,000000000000	0,000059695904	0,000010554301	0,000000000000	0,000032799011
L233	TORRACA	Campania	Salerno	0,000028253825	0,000013518788	0,000016609370	0,000018107482	0,000000000000	0,000030467096	0,000008055877	0,000055024934	0,000020972794
L274	TORRE ORSAIA	Campania	Salerno	0,000047137975	0,000021859643	0,000036119441	0,000037522589	0,000000000000	0,000052935589	0,000018858562	0,000000000000	0,000035034848
L306	TORTORELLA	Campania	Salerno	0,000020351594	0,000006361955	0,000011638454	0,000007902828	0,000000000000	0,000020749529	0,000005221239	0,000000000000	0,000011631008
L323	TRAMONTI	Campania	Salerno	0,000083930056	0,000054066845	0,000144105783	0,000058195460	0,000022139765	0,000076548719	0,000040185447	0,000000000000	0,000071247832
L377	TRENTINARA	Campania	Salerno	0,000036607061	0,000016982892	0,000019322153	0,000030600686	0,000000000000	0,000044961495	0,000013630774	0,000000000000	0,000026776738
G540	VALLE DELL'ANGELO	Campania	Salerno	0,000016645098	0,000002332384	0,000001375693	0,000004795544	0,000000000000	0,000016306448	0,000003153585	0,000000000000	0,000007552833
L628	VALLO DELLA LUCANIA	Campania	Salerno	0,000155278290	0,000162440347	0,000159956728	0,000206935035	0,000126801471	0,000180002646	0,000070340051	0,000000000000	0,000153619650
L656	VALVA	Campania	Salerno	0,000042760247	0,000014577483	0,000039950619	0,000018024185	0,000012289469	0,000043681189	0,000010847536	0,000000000000	0,000027334963
L835	VIBONATI	Campania	Salerno	0,000073771512	0,000056567783	0,000036735218	0,000100185468	0,000000000000	0,000087324985	0,000021903149	0,000000000000	0,000063575417
L860	VIETRI SUL MARE	Campania	Salerno	0,000151975049	0,000149793369	0,000097580091	0,000188156121	0,000032950050	0,000161676903	0,000070735834	0,000000000000	0,000133712862
M369	ALTO RENO TERME	Emilia-Romagna	Bologna	0,000175038863	0,000096184126	0,000111825393	0,000117174953	0,000000000000	0,000167927467	0,000135522366	0,000218795714	0,000136893107
A324	ANZOLA DELL'EMILIA	Emilia-Romagna	Bologna	0,000232537671	0,000115708768	0,000266608848	0,000214100552	0,000036229761	0,000207270996	0,000257580402	0,000562562825	0,000232504007
A392	ARGELATO	Emilia-Romagna	Bologna	0,000198458797	0,000156400693	0,000318699946	0,000158040729	0,000038613951	0,000198814299	0,000187495652	0,000379266062	0,000203220060
A665	BARICELLA	Emilia-Romagna	Bologna	0,000124373892	0,000084573004	0,000104889230	0,000081973126	0,000000000000	0,000106802141	0,000118964952	0,000320149840	0,000109875999
A785	BENTIVOGLIO	Emilia-Romagna	Bologna	0,000124778492	0,000107747694	0,000150376973	0,000163356394	0,000028268507	0,000117916567	0,000089417901	0,000397078982	0,000139529845
A944	BOLOGNA	Emilia-Romagna	Bologna	0,007659561682	0,012177624124	0,011477198497	0,006892605734	0,016490186884	0,007310547977	0,014398951747	0,024399844108	0,010143601549
B044	BORGO TOSSIGNANO	Emilia-Romagna	Bologna	0,000065956414	0,000032806086	0,000044001415	0,000059812656	0,000000000000	0,000063632191	0,000052912181	0,000081046123	0,000055723419
B249	BUDRIO	Emilia-Romagna	Bologna	0,000336238035	0,000222289015	0,000411822389	0,000286514824	0,000000000000	0,000299975582	0,000407543503	0,000969051246	0,000347704182
B399	CALDERARA DI RENO	Emilia-Romagna	Bologna	0,000264462642	0,000142037672	0,000308813056	0,000245787046	0,000062097400	0,000221447013	0,000273273327	0,000609369462	0,000261186520
B572	CAMUGNANO	Emilia-Romagna	Bologna	0,000065950018	0,000034379278	0,000038480948	0,000041831417	0,000000000000	0,000093867716	0,000039184619	0,000000000000	0,000049449597
B880	CASALECCHIO DI RENO	Emilia-Romagna	Bologna	0,000686930294	0,000606992276	0,000762053415	0,000533794445	0,000282744620	0,000552329490	0,000907802718	0,002062516730	0,000711393179
B892	CASALFIUMANESE	Emilia-Romagna	Bologna	0,000075729045	0,000039914584	0,000055398367	0,000071591178	0,000000000000	0,000074493330	0,000053937215	0,000082573599	0,000064344928
C075	CASTEL D'AIANO	Emilia-Romagna	Bologna	0,000057481128	0,000025262265	0,000053472654	0,000043446144	0,000000000000	0,000064943332	0,000037024260	0,000000000000	0,000045292595
C086	CASTEL DEL RIO	Emilia-Romagna	Bologna	0,000037992308	0,000017244382	0,000031040153	0,000027643141	0,000000000000	0,000037722386	0,000024748268	0,000027228426	0,000029605388
B969	CASTEL DI CASIO	Emilia-Romagna	Bologna	0,000076792868	0,000033931587	0,000078415952	0,000047804141	0,000000000000	0,000089744654	0,000059025798	0,000058691981	0,000063120236

Codice catastale	Denominazione	Regione	Provincia	AMMINISTRAZIONE	POLIZIA LOCALE	ISTRUZIONE PUBBLICA	RIFIUTI	TPL	TERRITORIO E VIABILITÀ	SOCIALE	ASILI NIDO	COMPLESSIVO
C121	CASTEL GUELFO DI BOLOGNA	Emilia-Romagna	Bologna	0,000093906214	0,000067793529	0,000083503839	0,000116396503	0,000000000000	0,000086571142	0,000073950766	0,000168085248	0,000092878327
C204	CASTEL MAGGIORE	Emilia-Romagna	Bologna	0,000341820808	0,000277728729	0,000423746107	0,000279478229	0,000096435054	0,000302401728	0,000384081796	0,000718919758	0,000341988080
C265	CASTEL SAN PIETRO TERME	Emilia-Romagna	Bologna	0,000421092308	0,000290118218	0,000435717506	0,000413543274	0,000175383080	0,000384111898	0,000491214998	0,001007202731	0,000434048245
C185	CASTELLO D'ARGILE	Emilia-Romagna	Bologna	0,000111413200	0,000082007721	0,000136109425	0,000083251371	0,000022501610	0,000102176770	0,000112584181	0,000191307367	0,000105344930
C292	CASTENASO	Emilia-Romagna	Bologna	0,000330644342	0,000237812078	0,000325315416	0,000268766867	0,000074639707	0,000254097846	0,000303526870	0,000705560736	0,000302177342
C296	CASTIGLIONE DEI PEPOLI	Emilia-Romagna	Bologna	0,000136986338	0,000080146039	0,000108724471	0,000106251297	0,000000000000	0,000150756794	0,000098802703	0,000130044487	0,000113865789
D166	CREVALCORE	Emilia-Romagna	Bologna	0,000254046334	0,000122699877	0,000241456924	0,000223930843	0,000060485013	0,000235763055	0,000299756043	0,000572513112	0,000247142729
D360	DOZZA	Emilia-Romagna	Bologna	0,000125643750	0,000092351781	0,000142294536	0,000176538937	0,000000000000	0,000117848676	0,000115413221	0,000449592590	0,000145718941
D668	FONTANELICE	Emilia-Romagna	Bologna	0,000044121281	0,000027592091	0,000031144175	0,000049164472	0,000000000000	0,000043777987	0,000030870222	0,000049514166	0,000039523375
D847	GAGGIO MONTANO	Emilia-Romagna	Bologna	0,000110655617	0,000067272336	0,000124950648	0,000099088431	0,000000000000	0,000130177922	0,000095223823	0,000075383931	0,000102465341
D878	GALLIERA	Emilia-Romagna	Bologna	0,000098721115	0,000065542205	0,000121155174	0,000076596915	0,000000000000	0,000086617688	0,000097213378	0,000197564219	0,000093335196
E136	GRANAROLO DELL'EMILIA	Emilia-Romagna	Bologna	0,000208362298	0,000148210362	0,000312312803	0,000211698725	0,000040211763	0,000218933039	0,000209447479	0,000487968439	0,000227487145
E187	GRIZZANA MORANDI	Emilia-Romagna	Bologna	0,000090246357	0,000044772583	0,000081172446	0,000065252053	0,000000000000	0,000113740769	0,000067012180	0,000081113270	0,000076607851
E289	IMOLA	Emilia-Romagna	Bologna	0,001334351646	0,001248033933	0,001859908140	0,001254850828	0,000658460519	0,001232322106	0,001734700803	0,002982606437	0,001469980941
A771	LIZZANO IN BELVEDERE	Emilia-Romagna	Bologna	0,000084956173	0,000037633347	0,000037737461	0,000070835560	0,000022696591	0,000088367131	0,000042003696	0,000000000000	0,000060918262
E655	LOIANO	Emilia-Romagna	Bologna	0,000101913088	0,000054771291	0,000086730853	0,000082461723	0,000047828647	0,000105521800	0,000079507390	0,000056576810	0,000085650009
E844	MALALBERGO	Emilia-Romagna	Bologna	0,000164462536	0,000113023017	0,000170202341	0,000128917034	0,000040842590	0,000148325322	0,000161439921	0,000222382172	0,000148978175
B689	MARZABOTTO	Emilia-Romagna	Bologna	0,000131454915	0,000087180642	0,000130633237	0,000105296134	0,000027941253	0,000138489186	0,000122908020	0,000192421068	0,000121052679
F083	MEDICINA	Emilia-Romagna	Bologna	0,000303978629	0,000186421062	0,000345610047	0,000278936891	0,000000000000	0,000279027389	0,000358444995	0,000672076230	0,000305728086
F219	MINERBIO	Emilia-Romagna	Bologna	0,000162124309	0,000100208953	0,000205507729	0,000132440068	0,000034301029	0,000137340976	0,000157658772	0,000323909817	0,000155357355
F288	MOLINELLA	Emilia-Romagna	Bologna	0,000292917059	0,000214660048	0,000320405145	0,000284038924	0,000000000000	0,000255828613	0,000355497661	0,000546615857	0,000294437622
F363	MONGHIDORO	Emilia-Romagna	Bologna	0,000092312260	0,000043313799	0,000090984603	0,000089378879	0,000000000000	0,000105302202	0,000069642310	0,000000000000	0,000080012150
F627	MONTE SAN PIETRO	Emilia-Romagna	Bologna	0,000204260905	0,000137570641	0,000222211404	0,000149271240	0,000000000000	0,000187413796	0,000197067480	0,000262333300	0,000181475982
F597	MONTERENZIO	Emilia-Romagna	Bologna	0,000118806271	0,000066030249	0,000103871241	0,000095668454	0,000000000000	0,000129332112	0,000098201235	0,000251937928	0,000108083278
F706	MONZUNO	Emilia-Romagna	Bologna	0,000128191168	0,000078221502	0,000153080056	0,000095924881	0,000000000000	0,000154056027	0,000115197535	0,000121291845	0,000117714779
F718	MORDANO	Emilia-Romagna	Bologna	0,000085433321	0,000051469178	0,000107410181	0,000108874760	0,000000000000	0,000074758405	0,000080467186	0,000205862693	0,000092275511
G205	OZZANO DELL'EMILIA	Emilia-Romagna	Bologna	0,000255587209	0,000182431594	0,000315720899	0,000186095888	0,000091337278	0,000239668116	0,000275489066	0,000445632135	0,000245062818
G570	PIANORO	Emilia-Romagna	Bologna	0,000338106478	0,000202090355	0,000353226136	0,000267344153	0,000000000000	0,000335484271	0,000379096644	0,000677938345	0,000322628775
G643	PIEVE DI CENTO	Emilia-Romagna	Bologna	0,000138423367	0,000095299719	0,000125315520	0,000107951856	0,000042544233	0,000104817637	0,000126061183	0,000186166564	0,000118964815
H678	SALA BOLOGNESE	Emilia-Romagna	Bologna	0,000141447274	0,000071913106	0,000208047022	0,000137619842	0,000024388166	0,000134662812	0,000146280404	0,000616357007	0,000161013881
G566	SAN BENEDETTO VAL DI SAMBRO	Emilia-Romagna	Bologna	0,000102374778	0,000058104251	0,000105679304	0,000079364576	0,000000000000	0,000120979624	0,000077260339	0,000078817760	0,000089092819
H896	SAN GIORGIO DI PIANO	Emilia-Romagna	Bologna	0,000147167874	0,000108714246	0,000227593246	0,000148902949	0,000038028494	0,000120767344	0,000152121501	0,000372523658	0,000159163375
G467	SAN GIOVANNI IN PERSICETO	Emilia-Romagna	Bologna	0,000507747777	0,000348798750	0,000373342413	0,000497328727	0,000000000000	0,000444376962	0,000582468931	0,001300449997	0,000495805960
H945	SAN LAZZARO DI SAVENA	Emilia-Romagna	Bologna	0,000611432908	0,000528983647	0,000738970668	0,000463910465	0,000203905849	0,000516467489	0,000765460285	0,000995911760	0,000598463597
I110	SAN PIETRO IN CASALE	Emilia-Romagna	Bologna	0,000221702859	0,000158566232	0,000347980213	0,000165414942	0,000000000000	0,000182924650	0,000247605584	0,000649786194	0,000230171603
I191	SANT'AGATA BOLOGNESE	Emilia-Romagna	Bologna	0,000130942420	0,000065491433	0,000150717843	0,000119660734	0,000024031475	0,000119298925	0,000136217967	0,000410501055	0,000134030533
G972	SASSO MARCONI	Emilia-Romagna	Bologna	0,000294247030	0,000228224777	0,000287824935	0,000276727786	0,000070640896	0,000282055067	0,000317979152	0,000414646341	0,000284417370
M320	VALSAMOGGIA	Emilia-Romagna	Bologna	0,000582986558	0,000353373846	0,000429998919	0,000489982123	0,000000000000	0,000554694743	0,000525465927	0,001280028058	0,000523588478
L762	VERGATO	Emilia-Romagna	Bologna	0,000162386826	0,000107585739	0,000133915733	0,000117939631	0,000000000000	0,000139196637	0,000153926288	0,000240808567	0,000137832474
M185	ZOLA PREDOSA	Emilia-Romagna	Bologna	0,000372452959	0,000268523331	0,000282592520	0,000283857867	0,000000000000	0,000309428544	0,000376668009	0,000731458528	0,000327097062
A393	ARGENTA	Emilia-Romagna	Ferrara	0,000447406186	0,000343943945	0,000392377753	0,000453257105	0,000202693386	0,000434323541	0,000543639036	0,000496823302	0,000440300421
A806	BERRA	Emilia-Romagna	Ferrara	0,000107999163	0,000052407273	0,000070000288	0,000098569277	0,000037844097	0,000093380324	0,000104606038	0,000139159036	0,000093402952
A965	BONDENO	Emilia-Romagna	Ferrara	0,000305676334	0,000220685563	0,000232880584	0,000269874928	0,000064137622	0,000290785159	0,000336510388	0,000545847390	0,000286130566
C469	CENTO	Emilia-Romagna	Ferrara	0,000634136100	0,000536993490	0,000669641269	0,000565346301	0,000307813120	0,000519560924	0,000788416975	0,001180718866	0,000633862478
C814	CODIGORO	Emilia-Romagna	Ferrara	0,000254334644	0,000222876497	0,000136825995	0,000224753288	0,000098998513	0,000253019898	0,000286220919	0,000187595806	0,000225585693
C912	COMACCHIO	Emilia-Romagna	Ferrara	0,000694815576	0,000604297500	0,000244850988	0,001150183595	0,000217713270	0,000716949002	0,000556545699	0,000271018276	0,000692608149
C980	COPPARO	Emilia-Romagna	Ferrara	0,000355450904	0,000170307590	0,000278323325	0,000257674815	0,000154780195	0,000280094992	0,000373769622	0,000563326269	0,000302841370

Codice catastale	Denominazione	Regione	Provincia	AMMINISTRAZIONE	POLIZIA LOCALE	ISTRUZIONE PUBBLICA	RIFIUTI	TPL	TERRITORIO E VIABILITÀ	SOCIALE	ASILI NIDO	COMPLESSIVO
D548	FERRARA	Emilia-Romagna	Ferrara	0,002722260280	0,002453243514	0,002508007423	0,003229898546	0,004050221864	0,002320138674	0,003629647672	0,006226314693	0,003057111177
M323	FISCAGLIA	Emilia-Romagna	Ferrara	0,000204501327	0,000120279656	0,000130892847	0,000164885295	0,000070367192	0,000191830825	0,000192962238	0,000261128504	0,000173919077
D713	FORMIGNANA	Emilia-Romagna	Ferrara	0,000059005278	0,000024048577	0,000038361162	0,000043309871	0,000021209862	0,000048734220	0,000048576106	0,000073879198	0,000046554843
E107	GORO	Emilia-Romagna	Ferrara	0,000076632311	0,000050216854	0,000040588268	0,000101209766	0,000021728203	0,000066685015	0,000074149956	0,000127103574	0,000074811244
E320	JOLANDA DI SAVOIA	Emilia-Romagna	Ferrara	0,000075002353	0,000030340611	0,000047031805	0,000053475863	0,000021524904	0,000074583157	0,000060904251	0,000000000000	0,000056008464
E410	LAGOSANTO	Emilia-Romagna	Ferrara	0,000096459565	0,000057799149	0,000081187369	0,000083771976	0,000039105137	0,000085516142	0,000090347798	0,000000000000	0,000080424148
F016	MASI TORELLO	Emilia-Romagna	Ferrara	0,000050437952	0,000024754251	0,000026066845	0,000048979548	0,000016084302	0,000046035194	0,000041519110	0,000000000000	0,000040008003
F156	MESOLA	Emilia-Romagna	Ferrara	0,000145252727	0,000086248848	0,000085458503	0,000151964458	0,000055952813	0,000131577025	0,000143202646	0,000164207967	0,000130697113
F235	MIRABELLO	Emilia-Romagna	Ferrara	0,000067916356	0,000039446288	0,000049083395	0,000064849449	0,000029848401	0,000054261512	0,000065715770	0,000094686419	0,000060452128
G184	OSTELLATO	Emilia-Romagna	Ferrara	0,000148386557	0,000061408212	0,000096932778	0,000138670578	0,000056757489	0,000143724898	0,000127768012	0,000216201673	0,000129633725
G768	POGGIO RENATICO	Emilia-Romagna	Ferrara	0,000177524748	0,000115154803	0,000151127245	0,000144611698	0,000067103616	0,000155688969	0,000169426439	0,000208649518	0,000155368899
G916	PORTOMAGGIORE	Emilia-Romagna	Ferrara	0,000246382628	0,000156321388	0,000192671862	0,000216473660	0,000107483816	0,000203904351	0,000270294585	0,000274520428	0,000219906139
H360	RO	Emilia-Romagna	Ferrara	0,000075060880	0,000031285427	0,000046979253	0,000063791440	0,000023252356	0,000058257421	0,000066615554	0,000004058235	0,000057411009
I209	SANT'AGOSTINO	Emilia-Romagna	Ferrara	0,000131225621	0,000088607720	0,000085928104	0,000115874509	0,000056271118	0,000115291586	0,000116253193	0,000235588586	0,000116275199
L390	TRESIGALLO	Emilia-Romagna	Ferrara	0,000094066461	0,000041029290	0,000060599456	0,000069188931	0,000028435482	0,000075851008	0,000089619491	0,000171006024	0,000077866169
L868	VIGARANO MAINARDA	Emilia-Romagna	Ferrara	0,000143668075	0,000078644605	0,000099009354	0,000127441058	0,000035328365	0,000126380292	0,000134629414	0,000191679397	0,000124265817
M110	VOGHIERA	Emilia-Romagna	Ferrara	0,000082074973	0,000036031975	0,000070945460	0,000068836888	0,000037374609	0,000076790045	0,000073276586	0,000096286185	0,000071419112
A565	BAGNO DI ROMAGNA	Emilia-Romagna	Forlì-Cesena	0,000175512599	0,000105049462	0,000117620369	0,000102659532	0,000000000000	0,000218512694	0,000107658081	0,000054802010	0,000130959823
A809	BERTINORO	Emilia-Romagna	Forlì-Cesena	0,000211394627	0,000112879860	0,000140935727	0,000195276164	0,000069600050	0,000220017962	0,000205922380	0,000079687454	0,000181607350
B001	BORGHI	Emilia-Romagna	Forlì-Cesena	0,000053928105	0,000027792967	0,000065433959	0,000031736464	0,000014900547	0,000061651201	0,000043114463	0,000080003068	0,000047677309
C339	CASTROCARO TERME E TERRA DEL SOLE	Emilia-Romagna	Forlì-Cesena	0,000138768661	0,000090552205	0,000084644492	0,000099689975	0,000052532365	0,000127631048	0,000121984148	0,000158081274	0,000112813686
C573	CESENA	Emilia-Romagna	Forlì-Cesena	0,001791540925	0,001834245610	0,002390064227	0,002385293537	0,001006672775	0,001989942855	0,002483029520	0,002971863388	0,002170781821
C574	CESENATICO	Emilia-Romagna	Forlì-Cesena	0,000744946627	0,000818593312	0,000454312373	0,000422283812	0,000303801709	0,000903405663	0,000544208910	0,000414325803	0,000597772050
C777	CIVITELLA DI ROMAGNA	Emilia-Romagna	Forlì-Cesena	0,000088583332	0,000044776502	0,000053885688	0,000048469953	0,000041377816	0,000102515460	0,000070298486	0,000000000000	0,000065126334
D357	DOVADOLA	Emilia-Romagna	Forlì-Cesena	0,000042073014	0,000018431826	0,000024103904	0,000022874203	0,000014016415	0,000038521243	0,000030209496	0,000000000000	0,000028506278
D704	FORLI'	Emilia-Romagna	Forlì-Cesena	0,002196254876	0,002273099955	0,002941025332	0,003052944496	0,003331034249	0,002216319765	0,003200078516	0,007042667593	0,002893613157
D705	FORLIMPOPOLI	Emilia-Romagna	Forlì-Cesena	0,000239910975	0,000151404687	0,000240265533	0,000185382486	0,000069921817	0,000207491946	0,000288635201	0,000433420076	0,000225580859
D867	GALEATA	Emilia-Romagna	Forlì-Cesena	0,000055555797	0,000035546933	0,000047840648	0,000054824076	0,000028001449	0,000058212314	0,000045593621	0,000022639261	0,000049724497
D899	GAMBETTOLA	Emilia-Romagna	Forlì-Cesena	0,000185159770	0,000116421848	0,000243703354	0,000240836233	0,000076501926	0,000183212055	0,000201407128	0,000232628128	0,000202830198
D935	GATTEO	Emilia-Romagna	Forlì-Cesena	0,000194002971	0,000231099059	0,000141212068	0,000234951951	0,000063852419	0,000277374213	0,000159779988	0,000207789056	0,000203030239
E675	LONGIANO	Emilia-Romagna	Forlì-Cesena	0,000125741974	0,000075846453	0,000171886394	0,000198755473	0,000048523104	0,000123066393	0,000123423542	0,000288281164	0,000150532280
F097	MELDOLA	Emilia-Romagna	Forlì-Cesena	0,000194366266	0,000114680235	0,000104484949	0,000270476374	0,000043532488	0,000192450743	0,000200506196	0,000184799950	0,000191197632
F139	MERCATO SARACENO	Emilia-Romagna	Forlì-Cesena	0,000137730439	0,000079277852	0,000144763304	0,000148638743	0,000046220196	0,000151560339	0,000117903126	0,000053781033	0,000130219060
F259	MODIGLIANA	Emilia-Romagna	Forlì-Cesena	0,000101445624	0,000048323603	0,000107596647	0,000123820653	0,000000000000	0,000106467966	0,000086777353	0,000149139389	0,000101809300
F668	MONTIANO	Emilia-Romagna	Forlì-Cesena	0,000035206366	0,000020593973	0,000038179049	0,000021091630	0,000008913785	0,000035056256	0,000028423426	0,000002544783	0,000027975056
G904	PORTICO E SAN BENEDETTO	Emilia-Romagna	Forlì-Cesena	0,000031265714	0,000011407998	0,000015276029	0,000015546317	0,000007663003	0,000033811703	0,000015036339	0,000014189678	0,000020523964
H017	PREDAPPIO	Emilia-Romagna	Forlì-Cesena	0,000131892173	0,000089202374	0,000107667202	0,000115165018	0,000000000000	0,000128855921	0,000125813976	0,000074055387	0,000113856213
H034	PREMILCUORE	Emilia-Romagna	Forlì-Cesena	0,000036674586	0,000014597303	0,000022327653	0,000020141643	0,000008980336	0,000043732183	0,000016459815	0,000022286243	0,000025863767
H437	ROCCA SAN CASCIANO	Emilia-Romagna	Forlì-Cesena	0,000049598652	0,000020996832	0,000027012838	0,000043515475	0,000018720071	0,000047226881	0,000036283485	0,000000000000	0,000037876963
H542	RONCOFREDDO	Emilia-Romagna	Forlì-Cesena	0,000070952951	0,000041384149	0,000061386019	0,000045339975	0,000023975884	0,000078621560	0,000058361750	0,000000000000	0,000056164888
I027	SAN MAURO PASCOLI	Emilia-Romagna	Forlì-Cesena	0,000214228118	0,000216655486	0,000184548394	0,000257481156	0,000109217565	0,000244256449	0,000222655801	0,000255837876	0,000224991096
I310	SANTA SOFIA	Emilia-Romagna	Forlì-Cesena	0,000107361270	0,000061801902	0,000073995998	0,000091389077	0,000036218336	0,000116240946	0,000078763414	0,000066062997	0,000089148031
I444	SARSINA	Emilia-Romagna	Forlì-Cesena	0,000082947404	0,000051495142	0,000080618854	0,000057410060	0,000027833920	0,000117311790	0,000066253165	0,000000000000	0,000071363799
I472	SAVIGNANO SUL RUBICONE	Emilia-Romagna	Forlì-Cesena	0,000321602168	0,000324093541	0,000265876718	0,000429886116	0,000138529615	0,000341558343	0,000377324868	0,000464201907	0,000351995544
I779	SOGLIANO AL RUBICONE	Emilia-Romagna	Forlì-Cesena	0,000075186659	0,000038305587	0,000083355653	0,000042823644	0,000025298225	0,000107770531	0,000053880407	0,000024376803	0,000063597264
L361	TREDOZIO	Emilia-Romagna	Forlì-Cesena	0,000039907012	0,000018025081	0,000020957860	0,000027694695	0,000000000000	0,000043782520	0,000025102304	0,000049936449	0,000030530490
L764	VERGHERETO	Emilia-Romagna	Forlì-Cesena	0,000069711354	0,000033160603	0,000047226820	0,000041939162	0,000021727657	0,000081543722	0,000034078587	0,000000000000	0,000049604277

Codice catastale	Denominazione	Regione	Provincia	AMMINISTRAZIONE	POLIZIA LOCALE	ISTRUZIONE PUBBLICA	RIFIUTI	TPL	TERRITORIO E VIABILITÀ	SOCIALE	ASILI NIDO	COMPLESSIVO
A713	BASTIGLIA	Emilia-Romagna	Modena	0,000075596462	0,000036698361	0,000089659160	0,000075228675	0,000027932300	0,000067285335	0,000062141179	0,000103091250	0,000071471953
A959	BOMPORTO	Emilia-Romagna	Modena	0,000176863822	0,000137082053	0,000166666396	0,000236835629	0,000031126653	0,000177335206	0,000166502575	0,000475018705	0,000194522825
B539	CAMPOGALLIANO	Emilia-Romagna	Modena	0,000165605089	0,000134559700	0,000159543137	0,000212292391	0,000073308315	0,000161846423	0,000162698500	0,000375797543	0,000179443839
B566	CAMPOSANTO	Emilia-Romagna	Modena	0,000065842438	0,000031121669	0,000064205322	0,000064865594	0,000016143444	0,000056532537	0,000051585912	0,000000000000	0,000055473855
B819	CARPI	Emilia-Romagna	Modena	0,001261945736	0,001100463746	0,001120576430	0,001182770021	0,000527579754	0,001031035865	0,001733866305	0,003224687776	0,001305800892
C107	CASTELFRANCO EMILIA	Emilia-Romagna	Modena	0,000553488976	0,000508212862	0,000705043724	0,000560843496	0,000203222844	0,000489297609	0,000745515222	0,001142782117	0,000604565423
C242	CASTELNUOVO RANGONE	Emilia-Romagna	Modena	0,000255010065	0,000198011402	0,000298326299	0,000322644381	0,000097958033	0,000241687695	0,000314763939	0,000499867920	0,000285688995
C287	CASTELVETRO DI MODENA	Emilia-Romagna	Modena	0,000228635492	0,000176466266	0,000219438040	0,000218058033	0,000057105485	0,000201497578	0,000226785763	0,000247125922	0,000212833264
C398	CAVEZZO	Emilia-Romagna	Modena	0,000131438037	0,000076850815	0,000128520932	0,000150489571	0,000041461501	0,000123670699	0,000136190379	0,000386245689	0,000139655042
C951	CONCORDIA SULLA SECCHIA	Emilia-Romagna	Modena	0,000160485981	0,000086907644	0,000162893327	0,000160466873	0,000070186193	0,000149411862	0,000172254326	0,000380641259	0,000162393329
D486	FANANO	Emilia-Romagna	Modena	0,000095613719	0,000037163447	0,000060607296	0,000063355208	0,000035768568	0,000100286527	0,000057786027	0,000047819913	0,000070467350
D599	FINALE EMILIA	Emilia-Romagna	Modena	0,000298819449	0,000205809343	0,000279573755	0,000284749521	0,000147426188	0,000269273571	0,000359063098	0,000501325310	0,000294460142
D607	FIORANO MODENESE	Emilia-Romagna	Modena	0,000304439826	0,000206771702	0,000306226488	0,000405360856	0,000075732571	0,000269949965	0,000370824524	0,000602345363	0,000333040575
D617	FIUMALBO	Emilia-Romagna	Modena	0,000052884975	0,000017497573	0,000030566539	0,000026433155	0,000017653544	0,000048687931	0,000021338605	0,000018178289	0,000033438988
D711	FORMIGINE	Emilia-Romagna	Modena	0,000592653462	0,000476175591	0,000672735903	0,000621189794	0,000238996948	0,000536884486	0,000761970543	0,001363034943	0,000639965872
D783	FRASSINORO	Emilia-Romagna	Modena	0,000068816594	0,000026931035	0,000050424275	0,000037231738	0,000032536916	0,000087814829	0,000036026702	0,000026832357	0,000050834301
E264	GUIGLIA	Emilia-Romagna	Modena	0,000091423636	0,000064720097	0,000075477055	0,000064492954	0,000039812322	0,000102033089	0,000073756093	0,000027716663	0,000075523059
E426	LAMA MOCOGNO	Emilia-Romagna	Modena	0,000083242272	0,000035507201	0,000076429192	0,000072409198	0,000038502337	0,000101203336	0,000056221110	0,000041624868	0,000071978455
E904	MARANELLO	Emilia-Romagna	Modena	0,000325959002	0,000254566300	0,000355328097	0,000406511966	0,000137983086	0,000300976652	0,000383372000	0,000702991717	0,000359713821
E905	MARANO SUL PANARO	Emilia-Romagna	Modena	0,000099466335	0,000076115039	0,000093307610	0,000083312059	0,000034777580	0,000101940315	0,000087960294	0,000042145305	0,000087408245
F087	MEDOLLA	Emilia-Romagna	Modena	0,000128208513	0,000063929954	0,000100990884	0,000131399105	0,000031802609	0,000109022331	0,000115489919	0,000460264752	0,000127661327
F240	MIRANDOLA	Emilia-Romagna	Modena	0,000451068286	0,000248135604	0,000352717090	0,000496347305	0,000210576489	0,000419675563	0,000569631860	0,001019622790	0,000463590535
F257	MODENA	Emilia-Romagna	Modena	0,003673028570	0,004166735778	0,005183365435	0,004687061340	0,007479155871	0,003243670381	0,005535339108	0,012633071953	0,004851588735
F484	MONTECRETO	Emilia-Romagna	Modena	0,000042232309	0,000016768169	0,000020620328	0,000020524502	0,000014213745	0,000038437046	0,000018356538	0,000000000000	0,000025747568
F503	MONTEFIORINO	Emilia-Romagna	Modena	0,000062394517	0,000025347061	0,000062395512	0,000038775124	0,000029706054	0,000065391136	0,000044717103	0,000019145292	0,000049144177
F642	MONTESE	Emilia-Romagna	Modena	0,000095109992	0,000046972887	0,000073990024	0,000062729696	0,000036364320	0,000118087259	0,000062805047	0,000000000000	0,000073814931
F930	NONANTOLA	Emilia-Romagna	Modena	0,000275534228	0,000174392950	0,000303989796	0,000235732065	0,000113354486	0,000217827102	0,000300087489	0,000598968918	0,000266772664
F966	NOVI DI MODENA	Emilia-Romagna	Modena	0,000186975981	0,000140372739	0,000165551620	0,000178368194	0,000076083255	0,000169486401	0,000212805058	0,000377220621	0,000184562507
G250	PALAGANO	Emilia-Romagna	Modena	0,000063482388	0,000030881568	0,000062524900	0,000040210751	0,000032978258	0,000075237000	0,000042524551	0,000000000000	0,000050456569
G393	PAVULLO NEL FRIGNANO	Emilia-Romagna	Modena	0,000361865403	0,000224335609	0,000305452028	0,000324630878	0,000164084999	0,000436195778	0,000357817508	0,000559784063	0,000347471203
G649	PIEVEPELAGO	Emilia-Romagna	Modena	0,000073011275	0,000034173945	0,000046228611	0,000047844631	0,000032851788	0,000088532328	0,000040947844	0,000066418758	0,000056704903
G789	POLINAGO	Emilia-Romagna	Modena	0,000053575532	0,000022943192	0,000027998720	0,000035045061	0,000019110152	0,000059970573	0,000033437597	0,000000000000	0,000038210292
H061	PRIGNANO SULLA SECCHIA	Emilia-Romagna	Modena	0,000084464338	0,000047762049	0,000086534406	0,000054132507	0,000000000000	0,000104062703	0,000063893581	0,000042470550	0,000070233829
H195	RAVARINO	Emilia-Romagna	Modena	0,000112101898	0,000057115486	0,000127872205	0,000101472656	0,000037597535	0,000101526120	0,000094150840	0,000284397580	0,000108947737
H303	RIOLUNATO	Emilia-Romagna	Modena	0,000033600054	0,000014905761	0,000017533083	0,000015392992	0,000011161834	0,000063766340	0,000014100637	0,000012447051	0,000025500532
H794	SAN CESARIO SUL PANARO	Emilia-Romagna	Modena	0,000120944989	0,000087782388	0,000124660699	0,000124093630	0,000041306039	0,000126133578	0,000114975958	0,000407270800	0,000129559016
H835	SAN FELICE SUL PANARO	Emilia-Romagna	Modena	0,000196251591	0,000096187196	0,000205295247	0,000194584197	0,000065748536	0,000184440375	0,000220816071	0,000338819166	0,000193959428
I128	SAN POSSIDONIO	Emilia-Romagna	Modena	0,000070374637	0,000034699158	0,000063296294	0,000078962176	0,000028078964	0,000065842595	0,000067152983	0,000085738311	0,000067390750
I133	SAN PROSPERO	Emilia-Romagna	Modena	0,000104192370	0,000052307612	0,000110459870	0,000100004227	0,000015002885	0,000105868409	0,000091396009	0,000305433314	0,000104728786
I462	SASSUOLO	Emilia-Romagna	Modena	0,000747210176	0,000707988825	0,000787755680	0,000732870442	0,000388505668	0,000716715705	0,000992127471	0,001703732333	0,000805389137
I473	SAVIGNANO SUL PANARO	Emilia-Romagna	Modena	0,000169102746	0,000098073109	0,000171665215	0,000159484416	0,000061383094	0,000153138134	0,000191521479	0,000220859910	0,000161959465
F357	SERRAMAZZONI	Emilia-Romagna	Modena	0,000174811039	0,000109659992	0,000133883033	0,000140140924	0,000074707220	0,000213831485	0,000133208637	0,000092725831	0,000149320833
I689	SESTOLA	Emilia-Romagna	Modena	0,000096879412	0,000042568642	0,000043367785	0,000059391110	0,000035783009	0,000102803571	0,000044814868	0,000050677041	0,000066479340
I802	SOLIERA	Emilia-Romagna	Modena	0,000268559318	0,000210170575	0,000289248186	0,000240835214	0,000000000000	0,000250968951	0,000325043962	0,000747009418	0,000277941112
I903	SPILAMBERTO	Emilia-Romagna	Modena	0,000235986403	0,000191147888	0,000208702104	0,000239765215	0,000239707561	0,000187733453	0,000265909345	0,000321146239	0,000231303713
L885	VIGNOLA	Emilia-Romagna	Modena	0,000464261407	0,000391278629	0,000465206224	0,000515693358	0,000237063722	0,000407184782	0,000596813061	0,001242536111	0,000508493308
M183	ZOCCA	Emilia-Romagna	Modena	0,000123049953	0,000076051608	0,000088233660	0,000083218314	0,000062395069	0,000141777231	0,000096615970	0,000020991208	0,000097997625

Codice catastale	Denominazione	Regione	Provincia	AMMINISTRAZIONE	POLIZIA LOCALE	ISTRUZIONE PUBBLICA	RIFIUTI	TPL	TERRITORIO E VIABILITÀ	SOCIALE	ASILI NIDO	COMPLESSIVO
A138	ALBARETO	Emilia-Romagna	Parma	0,000065991575	0,000024579652	0,000022202906	0,000027019421	0,000016321679	0,000075994783	0,000037212000	0,000000000000	0,000040670692
A646	BARDI	Emilia-Romagna	Parma	0,000085112224	0,000030530724	0,000024079780	0,000036454391	0,000000000000	0,000106222385	0,000045681209	0,000000000000	0,000052332793
A731	BEDONIA	Emilia-Romagna	Parma	0,000108756166	0,000044513177	0,000051105504	0,000057132888	0,000000000000	0,000126148027	0,000072172133	0,000108267255	0,000077782069
A788	BERCETO	Emilia-Romagna	Parma	0,000081783394	0,000035478184	0,000028164301	0,000042970834	0,000027669936	0,000095114216	0,000043876601	0,000000000000	0,000053239850
A987	BORE	Emilia-Romagna	Parma	0,000033467416	0,000008320554	0,000010860919	0,000014913422	0,000000000000	0,000032210614	0,000017229866	0,000000000000	0,000019248320
B042	BORGO VAL DI TARO	Emilia-Romagna	Parma	0,000172215242	0,000091979537	0,000101179964	0,000111695839	0,000059250343	0,000182725631	0,000141719613	0,000273746806	0,000140187892
B293	BUSSETO	Emilia-Romagna	Parma	0,000143360355	0,000070680896	0,000092876584	0,000144080804	0,000000000000	0,000131746039	0,000132866731	0,000183672476	0,000126047877
B408	CALESTANO	Emilia-Romagna	Parma	0,000055803106	0,000024967526	0,000033420794	0,000039549665	0,000000000000	0,000060513657	0,000037480912	0,000000000000	0,000040707819
C852	COLLECCHIO	Emilia-Romagna	Parma	0,000283386055	0,000219146367	0,000207491101	0,000318364149	0,000069090381	0,000241096652	0,000300720161	0,000818783229	0,000290167631
C904	COLORNO	Emilia-Romagna	Parma	0,000163561427	0,000107220272	0,000171792748	0,000169726673	0,000053204541	0,000146852636	0,000179815593	0,000157896286	0,000158677057
C934	COMPIANO	Emilia-Romagna	Parma	0,000034473074	0,000012109397	0,000015783079	0,000017691136	0,000000000000	0,000037526315	0,000018958912	0,000000000000	0,000022032930
D026	CORNIGLIO	Emilia-Romagna	Parma	0,000078091124	0,000023932320	0,000045944975	0,000041138193	0,000000000000	0,000093640184	0,000036698970	0,000000000000	0,000051639066
D526	FELINO	Emilia-Romagna	Parma	0,000155610758	0,000107815341	0,000176361541	0,000202591074	0,000066242370	0,000140409085	0,000160664732	0,000459804219	0,000175574094
B034	FIDENZA	Emilia-Romagna	Parma	0,000512873740	0,000284033250	0,000540083988	0,000412278466	0,000183776274	0,000452281430	0,000625791212	0,000981109578	0,000492738897
D673	FONTANELLATO	Emilia-Romagna	Parma	0,000139208040	0,000070241979	0,000126232156	0,000129543254	0,000044611739	0,000132830726	0,000123680776	0,000203627456	0,000127162046
D685	FONTEVIVO	Emilia-Romagna	Parma	0,000102820390	0,000055282290	0,000121294162	0,000101138208	0,000022799857	0,000097860140	0,000095680757	0,000179732534	0,000100809075
D728	FORNOVO DI TARO	Emilia-Romagna	Parma	0,000125595322	0,000081336815	0,000093150050	0,000093423241	0,000059769325	0,000118147035	0,000129840235	0,000208287018	0,000111226790
E438	LANGHIRANO	Emilia-Romagna	Parma	0,000196830053	0,000140407430	0,000201534091	0,000236001600	0,000050393675	0,000195240776	0,000194127675	0,000352160436	0,000204877967
E547	LESIGNANO DE' BAGNI	Emilia-Romagna	Parma	0,000093860434	0,000044713271	0,000094735039	0,000128889907	0,000029375400	0,000107089919	0,000079626886	0,000140306017	0,000099157751
F082	MEDESANO	Emilia-Romagna	Parma	0,000213624179	0,000134694727	0,000186880018	0,000196939741	0,000091187450	0,000204195940	0,000220669859	0,000281294249	0,000199240578
F174	MEZZANI	Emilia-Romagna	Parma	0,000061469858	0,000040049107	0,000053460758	0,000057440405	0,000034513778	0,000052875539	0,000053260796	0,000000000000	0,000052192901
F340	MONCHIO DELLE CORTI	Emilia-Romagna	Parma	0,000041672843	0,000014326961	0,000019424635	0,000021064682	0,000000000000	0,000049272422	0,000020699239	0,000000000000	0,000026811437
F473	MONTECHIARUGOLO	Emilia-Romagna	Parma	0,000198211468	0,000141880452	0,000199747483	0,000234371484	0,000087922040	0,000187103607	0,000212732090	0,000409465352	0,000209580741
F882	NEVIANO DEGLI ARDUINI	Emilia-Romagna	Parma	0,000096993399	0,000046111056	0,000085088294	0,000084240559	0,000000000000	0,000119527430	0,000068250346	0,000071017126	0,000083837122
F914	NOCETO	Emilia-Romagna	Parma	0,000240549105	0,000185122174	0,000206802077	0,000315529523	0,000110495088	0,000228868728	0,000268951809	0,000305840430	0,000251881772
G255	PALANZANO	Emilia-Romagna	Parma	0,000042232073	0,000019539157	0,000018610589	0,000027361998	0,000000000000	0,000049529055	0,000024545111	0,000000000000	0,000029299316
G337	PARMA	Emilia-Romagna	Parma	0,003647681950	0,004711514640	0,005194892176	0,003734822596	0,008014833877	0,003769383993	0,005552318460	0,010384951897	0,004644576774
G424	PELLEGRINO PARMENSE	Emilia-Romagna	Parma	0,000041933728	0,000012953982	0,000022160684	0,000020669136	0,000000000000	0,000048773413	0,000020370861	0,000000000000	0,000026927834
M367	POLESINE ZIBELLO	Emilia-Romagna	Parma	0,000083874097	0,000034241078	0,000061949533	0,000092355994	0,000000000000	0,000068596520	0,000052069674	0,000068951272	0,000069997164
H384	ROCCABIANCA	Emilia-Romagna	Parma	0,000063665782	0,000027843453	0,000053825573	0,000066741295	0,000000000000	0,000055168641	0,000054082274	0,000003043676	0,000053666914
H682	SALA BAGANZA	Emilia-Romagna	Parma	0,000107228646	0,000078291029	0,000095147510	0,000149719389	0,000041633415	0,000104393635	0,000096524971	0,000023963328	0,000106794540
H720	SALSOMAGGIORE TERME	Emilia-Romagna	Parma	0,000422636270	0,000221397486	0,000300196237	0,000336736738	0,000181630506	0,000367323949	0,000438513519	0,000597783028	0,000365531219
I153	SAN SECONDO PARMENSE	Emilia-Romagna	Parma	0,000106128225	0,000049639069	0,000075176669	0,000137198855	0,000042042000	0,000087595922	0,000107339805	0,000109948710	0,000101593204
M325	SISSA TRECASALI	Emilia-Romagna	Parma	0,000155907934	0,000065894893	0,000174468065	0,000178226248	0,000024933653	0,000139310504	0,000133859820	0,000263574782	0,000153066158
I803	SOLIGNANO	Emilia-Romagna	Parma	0,000051351252	0,000024034266	0,000025774300	0,000029487615	0,000000000000	0,000055883833	0,000030281070	0,000000000000	0,000034598835
I840	SORAGNA	Emilia-Romagna	Parma	0,000095883951	0,000058850634	0,000058338161	0,000099056907	0,000000000000	0,000082434182	0,000080079965	0,000081965228	0,000081564836
I845	SORBOLO	Emilia-Romagna	Parma	0,000171544878	0,000110147753	0,000165531239	0,000161189771	0,000000000000	0,000141079404	0,000180645310	0,000189771569	0,000156610761
E548	TERENZO	Emilia-Romagna	Parma	0,000041910005	0,000011839979	0,000013560041	0,000017342306	0,000000000000	0,000045892550	0,000021141400	0,000000000000	0,000024566197
L183	TIZZANO VAL PARMA	Emilia-Romagna	Parma	0,000065838224	0,000023397880	0,000054862019	0,000055231731	0,000000000000	0,000081764580	0,000039979295	0,000047712932	0,000054681440
L229	TORNOLO	Emilia-Romagna	Parma	0,000041141827	0,000016105142	0,000024904803	0,000019462853	0,000000000000	0,000045451114	0,000020080002	0,000000000000	0,000026566732
L299	TORRILE	Emilia-Romagna	Parma	0,000130136645	0,000092646504	0,000158868418	0,000112607120	0,000000000000	0,000126112602	0,000128236411	0,000343673757	0,000131411944
L346	TRAVERSETOLO	Emilia-Romagna	Parma	0,000175586687	0,000127374864	0,000192086780	0,000214633509	0,000059411259	0,000181045857	0,000177627293	0,000176385263	0,000181742948
L641	VALMOZZOLA	Emilia-Romagna	Parma	0,000029314186	0,000007217090	0,000008449612	0,000010852359	0,000008682256	0,000034607972	0,000011222666	0,000000000000	0,000016767517
L672	VARANO DE' MELEGARI	Emilia-Romagna	Parma	0,000064487918	0,000033391900	0,000048950679	0,000041142195	0,000000000000	0,000072583538	0,000046122978	0,000001472271	0,000048433135
L689	VARSI	Emilia-Romagna	Parma	0,000048444639	0,000014921788	0,000019158673	0,000027091137	0,000000000000	0,000050913910	0,000024127932	0,000000000000	0,000030369640
A067	AGAZZANO	Emilia-Romagna	Piacenza	0,000052786882	0,000024946152	0,000037542057	0,000040775054	0,000000000000	0,000047827917	0,000036932913	0,000059846267	0,000041686850
A223	ALSENO	Emilia-Romagna	Piacenza	0,000099251708	0,000067343693	0,000073954318	0,000112972956	0,000013771160	0,000099978187	0,000075719744	0,000178342166	0,000094698968

Codice catastale	Denominazione	Regione	Provincia	AMMINISTRAZIONE	POLIZIA LOCALE	ISTRUZIONE PUBBLICA	RIFIUTI	TPL	TERRITORIO E VIABILITÀ	SOCIALE	ASILI NIDO	COMPLESSIVO
A823	BESENZONE	Emilia-Romagna	Piacenza	0,000026826476	0,000008663290	0,000016667631	0,000013814154	0,000000000000	0,000024871753	0,000016209027	0,000000624217	0,000017331564
A831	BETTOLA	Emilia-Romagna	Piacenza	0,000091096662	0,000036352958	0,000039320397	0,000049835452	0,000000000000	0,000097421626	0,000060389918	0,000000000000	0,000060132455
A909	BOBBIO	Emilia-Romagna	Piacenza	0,000113059429	0,000052694506	0,000057469180	0,000066876719	0,000000000000	0,000119085264	0,000071682280	0,000000000000	0,000076885991
B025	BORGONOVO VAL TIDONE	Emilia-Romagna	Piacenza	0,000151997229	0,000096402444	0,000121282620	0,000125622850	0,000000000000	0,000115953258	0,000157738239	0,000202036833	0,000130856601
B332	CADEO	Emilia-Romagna	Piacenza	0,000119501870	0,000062413641	0,000100261243	0,000124674602	0,000028890778	0,000100060973	0,000106640535	0,000041611103	0,000103791478
B405	CALENDASCO	Emilia-Romagna	Piacenza	0,000053345531	0,000027022789	0,000046501949	0,000046917720	0,000015542280	0,000055729441	0,000041664842	0,000004170898	0,000044512773
B479	CAMINATA	Emilia-Romagna	Piacenza	0,000012893728	0,000002093455	0,000002804456	0,000005417873	0,000000000000	0,000008808598	0,000005031146	0,000000000000	0,000006359249
B643	CAORSO	Emilia-Romagna	Piacenza	0,000095107473	0,000051342484	0,000088984558	0,000089578439	0,000018295531	0,000094232042	0,000083077640	0,000113636619	0,000086588951
B812	CARPANETO PIACENTINO	Emilia-Romagna	Piacenza	0,000150806021	0,000089318103	0,000100626366	0,000145557140	0,000036828201	0,000140879106	0,000129906959	0,000011266584	0,000124909229
C261	CASTEL SAN GIOVANNI	Emilia-Romagna	Piacenza	0,000257817751	0,000202574563	0,000255782257	0,000324607865	0,000096691443	0,000231193174	0,000315976864	0,000360994933	0,000274113382
C145	CASTELL'ARQUATO	Emilia-Romagna	Piacenza	0,000111220503	0,000055598049	0,000073793232	0,000096832829	0,000000000000	0,000103665540	0,000087714619	0,000000000000	0,000086441581
C288	CASTELVETRO PIACENTINO	Emilia-Romagna	Piacenza	0,000109675970	0,000063007070	0,000103993454	0,000110980716	0,000000000000	0,000095366177	0,000097687739	0,000146797386	0,000100688336
C513	CERIGNALE	Emilia-Romagna	Piacenza	0,000015297954	0,000002429518	0,000001018791	0,000004067433	0,000000000000	0,000015082479	0,000003550006	0,000000000000	0,000006945664
C838	COLI	Emilia-Romagna	Piacenza	0,000040761136	0,000014296540	0,000012647587	0,000019073942	0,000012890205	0,000047000446	0,000019740934	0,000000000000	0,000025157220
D054	CORTE BRUGNATELLA	Emilia-Romagna	Piacenza	0,000029738223	0,000010942437	0,000009885946	0,000013703492	0,000000000000	0,000029345063	0,000012317651	0,000000000000	0,000017186330
D061	CORTEMAGGIORE	Emilia-Romagna	Piacenza	0,000095512615	0,000065548231	0,000075876514	0,000089961334	0,000000000000	0,000084696689	0,000091114437	0,000007863485	0,000080749146
D502	FARINI	Emilia-Romagna	Piacenza	0,000061078850	0,000021058019	0,000020304069	0,000030789039	0,000000000000	0,000065898984	0,000032204514	0,000000000000	0,000037565097
D555	FERRIERE	Emilia-Romagna	Piacenza	0,000070845252	0,000021631046	0,000019443919	0,000029526904	0,000000000000	0,000086382985	0,000030211305	0,000000000000	0,000041671133
D611	FIORENZUOLA D'ARDA	Emilia-Romagna	Piacenza	0,000301691229	0,000216417143	0,000223790491	0,000284516743	0,000000000000	0,000280409257	0,000361626055	0,000237269542	0,000274457961
D958	GAZZOLA	Emilia-Romagna	Piacenza	0,000054957543	0,000026472049	0,000036895695	0,000058117455	0,000000000000	0,000053542177	0,000033013567	0,000007361353	0,000044472881
E114	GOSSOLENGO	Emilia-Romagna	Piacenza	0,000101755410	0,000063914289	0,000099771462	0,000094008878	0,000000000000	0,000093479359	0,000088977544	0,000106535128	0,000091221161
E132	GRAGNANO TREBBIENSE	Emilia-Romagna	Piacenza	0,000084283106	0,000048789685	0,000080691226	0,000084229758	0,000000000000	0,000073973145	0,000078249159	0,000185934690	0,000080867521
E196	GROPPARELLO	Emilia-Romagna	Piacenza	0,000064771113	0,000024994117	0,000032142632	0,000038486427	0,000000000000	0,000064039824	0,000045702353	0,000000000000	0,000043682526
E726	LUGAGNANO VAL D'ARDA	Emilia-Romagna	Piacenza	0,000094603113	0,000042604727	0,000080773437	0,000069257133	0,000000000000	0,000081575676	0,000074035790	0,000107705267	0,000075964821
F671	MONTICELLI D'ONGINA	Emilia-Romagna	Piacenza	0,000112056123	0,000070298042	0,000079895036	0,000101377240	0,000000000000	0,000093773951	0,000100654300	0,000056735393	0,000092402735
F724	MORFASSO	Emilia-Romagna	Piacenza	0,000045798056	0,000013337480	0,000017968213	0,000022460074	0,000000000000	0,000052998704	0,000024327651	0,000020599374	0,000029598674
F885	NIBBIANO	Emilia-Romagna	Piacenza	0,000060367838	0,000027800083	0,000034860218	0,000042060110	0,000000000000	0,000056510638	0,000044987563	0,000006674485	0,000043402184
G195	OTTONE	Emilia-Romagna	Piacenza	0,000036803454	0,000010289291	0,000013226245	0,000012457144	0,000000000000	0,000042554922	0,000012538270	0,000000000000	0,000020542937
G399	PECORARA	Emilia-Romagna	Piacenza	0,000035473706	0,000011136735	0,000007017708	0,000011958283	0,000000000000	0,000034835928	0,000017678057	0,000002230975	0,000019109310
G535	PIACENZA	Emilia-Romagna	Piacenza	0,002025677086	0,001985981297	0,002438903957	0,002691153394	0,002953594131	0,001847983713	0,002807009530	0,004605131864	0,002463087024
G557	PIANELLO VAL TIDONE	Emilia-Romagna	Piacenza	0,000058243280	0,000027278230	0,000038611496	0,000052060661	0,000000000000	0,000053059174	0,000045285630	0,000066180889	0,000048016213
G696	PIOZZANO	Emilia-Romagna	Piacenza	0,000026887840	0,000008987166	0,000009096287	0,000010703946	0,000000000000	0,000030361715	0,000011338857	0,000000000000	0,000015629179
G747	PODENZANO	Emilia-Romagna	Piacenza	0,000167804836	0,000106854140	0,000125308745	0,000221811786	0,000000000000	0,000179930005	0,000153317731	0,000166511891	0,000165826446
G842	PONTE DELL'OLIO	Emilia-Romagna	Piacenza	0,000109720564	0,000054148723	0,000065151077	0,000100714580	0,000000000000	0,000099008228	0,000096196767	0,000055481926	0,000088698998
G852	PONTENURE	Emilia-Romagna	Piacenza	0,000123178544	0,000057134301	0,000096888148	0,000116762234	0,000000000000	0,000101918958	0,000107506475	0,000018164842	0,000100261063
H350	RIVERGARO	Emilia-Romagna	Piacenza	0,000146867804	0,000085181971	0,000119121324	0,000155135826	0,000000000000	0,000131247649	0,000119828787	0,000102883539	0,000128801144
H593	ROTTOFRENO	Emilia-Romagna	Piacenza	0,000210391713	0,000135732583	0,000240944524	0,000185682325	0,000000000000	0,000163579577	0,000223930984	0,000308725984	0,000196526738
H887	SAN GIORGIO PIACENTINO	Emilia-Romagna	Piacenza	0,000113602490	0,000068711908	0,000084736378	0,000124106404	0,000000000000	0,000104329431	0,000094291848	0,000078543189	0,000100399981
G788	SAN PIETRO IN CERRO	Emilia-Romagna	Piacenza	0,000025879845	0,000011661296	0,000018720584	0,000015184438	0,000000000000	0,000023910602	0,000016315372	0,000000000000	0,000017824660
I434	SARMATO	Emilia-Romagna	Piacenza	0,000056366227	0,000028573454	0,000053961223	0,000059362492	0,000000000000	0,000054790558	0,000053653844	0,000074241402	0,000053336704
L348	TRAVO	Emilia-Romagna	Piacenza	0,000067898408	0,000031929533	0,000026848170	0,000050204716	0,000000000000	0,000071238511	0,000037076011	0,000087749951	0,000050511889
L772	VERNASCA	Emilia-Romagna	Piacenza	0,000066556126	0,000026398978	0,000060886525	0,000030612997	0,000027759650	0,000072929994	0,000041565771	0,000019667535	0,000048390963
L897	VIGOLZONE	Emilia-Romagna	Piacenza	0,000089681259	0,000049690617	0,000053933535	0,000098760923	0,000000000000	0,000085232513	0,000068485765	0,000044707271	0,000076231017
L980	VILLANOVA SULL'ARDA	Emilia-Romagna	Piacenza	0,000043235135	0,000023448215	0,000030507267	0,000029167903	0,000000000000	0,000046378102	0,000035825359	0,000035584329	0,000034446071
M165	ZERBA	Emilia-Romagna	Piacenza	0,000013716637	0,000001451427	0,000001001752	0,000002926576	0,000000000000	0,000011856679	0,000002249783	0,000000000000	0,000005655418
L848	ZIANO PIACENTINO	Emilia-Romagna	Piacenza	0,000060826852	0,000022852357	0,000041733951	0,000037586160	0,000000000000	0,000052035355	0,000050515374	0,000000000000	0,000042829220
A191	ALFONSINE	Emilia-Romagna	Ravenna	0,000238857501	0,000166586667	0,000209124515	0,000223449535	0,000082630294	0,000224718363	0,000274073205	0,000533735628	0,000236654064

Codice catastale	Denominazione	Regione	Provincia	AMMINISTRAZIONE	POLIZIA LOCALE	ISTRUZIONE PUBBLICA	RIFIUTI	TPL	TERRITORIO E VIABILITÀ	SOCIALE	ASILI NIDO	COMPLESSIVO
A547	BAGNACAVALLO	Emilia-Romagna	Ravenna	0,000311991254	0,000249645871	0,000273560040	0,000352876805	0,000115236048	0,000308880112	0,000386163198	0,001042077102	0,000347302183
A551	BAGNARA DI ROMAGNA	Emilia-Romagna	Ravenna	0,000046718171	0,000033774006	0,000050185572	0,000051181533	0,000015733203	0,000041638756	0,000040791766	0,000107111928	0,000047524689
B188	BRISIGHELLA	Emilia-Romagna	Ravenna	0,000173064641	0,000105547406	0,000107628263	0,000111363981	0,000000000000	0,000183166438	0,000147240976	0,000000000000	0,000129551088
B982	CASOLA VALSENIO	Emilia-Romagna	Ravenna	0,000068627673	0,000044496285	0,000036694037	0,000045577324	0,000013748023	0,000086661990	0,000046930679	0,000123622740	0,000057097545
C065	CASTEL BOLOGNESE	Emilia-Romagna	Ravenna	0,000174781330	0,000127940336	0,000145358046	0,000168891811	0,000000000000	0,000148336779	0,000180783522	0,000317411004	0,000164097471
C553	CERVIA	Emilia-Romagna	Ravenna	0,000971824376	0,001083348143	0,000443615382	0,001285847102	0,000328804310	0,001052828740	0,000696956677	0,000545692844	0,000922411606
C963	CONSELICE	Emilia-Romagna	Ravenna	0,000176261578	0,000118248550	0,000189064512	0,000231305493	0,000074025618	0,000171191364	0,000207587215	0,000482470267	0,000201100386
D121	COTIGNOLA	Emilia-Romagna	Ravenna	0,000139668808	0,000114739727	0,000140703340	0,000143876738	0,000055670852	0,000136473031	0,000141932836	0,000348533245	0,000145323354
D458	FAENZA	Emilia-Romagna	Ravenna	0,001132801949	0,001241651963	0,001007318437	0,001148050443	0,000543234968	0,001106166303	0,001480816630	0,000661449608	0,001133391024
D829	FUSIGNANO	Emilia-Romagna	Ravenna	0,000150354118	0,000104721297	0,000148364838	0,000160754411	0,000057089062	0,000124795900	0,000169331248	0,000365160406	0,000154889494
E730	LUGO	Emilia-Romagna	Ravenna	0,000623422883	0,000579195038	0,000572250971	0,000608764832	0,000318552051	0,000636187897	0,000801949838	0,001184526500	0,000650484171
F029	MASSA LOMBARDA	Emilia-Romagna	Ravenna	0,000192675100	0,000145820464	0,000252611284	0,000191153139	0,000065476846	0,000172656590	0,000224524804	0,000678649647	0,000215530526
H199	RAVENNA	Emilia-Romagna	Ravenna	0,003287155496	0,004069959924	0,004647302931	0,004014068009	0,004320095091	0,003455712706	0,004418490489	0,005625552718	0,004013298534
H302	RIOLO TERME	Emilia-Romagna	Ravenna	0,000112028737	0,000091522709	0,000094103274	0,000095915635	0,000066938428	0,000114307618	0,000114619655	0,000242396360	0,000109009493
H642	RUSSI	Emilia-Romagna	Ravenna	0,000232650740	0,000184150428	0,000193415091	0,000306586081	0,000096744398	0,000201898945	0,000264901889	0,000599760948	0,000253986304
I196	SANT'AGATA SUL SANTERNO	Emilia-Romagna	Ravenna	0,000056334001	0,000050201306	0,000058883685	0,000070540065	0,000017631153	0,000055139676	0,000050777837	0,000254194753	0,000066080109
I787	SOLAROLO	Emilia-Romagna	Ravenna	0,000091169315	0,000064102809	0,000096321134	0,000089223296	0,000000000000	0,000080067976	0,000078758785	0,000182694641	0,000087445137
A162	ALBINEA	Emilia-Romagna	Reggio nell'Emilia	0,000165916535	0,000113978068	0,000210629486	0,000275790315	0,000078429726	0,000163840335	0,000153760587	0,000517451937	0,000205957189
A573	BAGNOLO IN PIANO	Emilia-Romagna	Reggio nell'Emilia	0,000166368002	0,000138122269	0,000178147756	0,000193857939	0,000052137172	0,000149673426	0,000178239657	0,000322170712	0,000175341981
A586	BAISO	Emilia-Romagna	Reggio nell'Emilia	0,000080190779	0,000044563057	0,000061292441	0,000046448771	0,000029275982	0,000095841292	0,000064985340	0,000052661274	0,000064153623
A850	BIBBIANO	Emilia-Romagna	Reggio nell'Emilia	0,000177576221	0,000119084946	0,000231927195	0,000244924435	0,000061256287	0,000175611528	0,000203246876	0,000409180298	0,000207138435
A988	BORETTO	Emilia-Romagna	Reggio nell'Emilia	0,000093903967	0,000068091345	0,000076053051	0,000134893784	0,000018556968	0,000086333525	0,000088503643	0,000134191696	0,000097549048
B156	BRESCELLO	Emilia-Romagna	Reggio nell'Emilia	0,000101110108	0,000053399256	0,000099120223	0,000164940132	0,000019051674	0,000103767229	0,000092835569	0,000179287397	0,000113455152
B328	CADELBOSCO DI SOPRA	Emilia-Romagna	Reggio nell'Emilia	0,000179730368	0,000162346661	0,000174597782	0,000204288334	0,000061785672	0,000155166679	0,000182850231	0,000324492044	0,000183598548
B499	CAMPAGNOLA EMILIA	Emilia-Romagna	Reggio nell'Emilia	0,000100421996	0,000066666672	0,000083946284	0,000122652459	0,000029910592	0,000088191912	0,000096752029	0,000279828513	0,000104676366
B502	CAMPEGINE	Emilia-Romagna	Reggio nell'Emilia	0,000097731244	0,000063547482	0,000138522565	0,000111154398	0,000034324666	0,000085943167	0,000088832868	0,000220235673	0,000104677129
C669	CANOSSA	Emilia-Romagna	Reggio nell'Emilia	0,000084323024	0,000056879858	0,000057550539	0,000090563112	0,000037423308	0,000092270148	0,000068251637	0,000047224852	0,000076259129
B825	CARPINETI	Emilia-Romagna	Reggio nell'Emilia	0,000102430427	0,000052832772	0,000082677504	0,000086588527	0,000044335212	0,000121170270	0,000076716773	0,000085473626	0,000088970859
B893	CASALGRANDE	Emilia-Romagna	Reggio nell'Emilia	0,000322120447	0,000269761489	0,000437551599	0,000412047346	0,000122102190	0,000306917705	0,000385865281	0,000592089896	0,000368491439
B967	CASINA	Emilia-Romagna	Reggio nell'Emilia	0,000105204108	0,000057528996	0,000055457685	0,000072914715	0,000041318381	0,000119808515	0,000076121304	0,000000000000	0,000078801231
C141	CASTELLARANO	Emilia-Romagna	Reggio nell'Emilia	0,000252960572	0,000191558706	0,000291382364	0,000270539693	0,000000000000	0,000241094399	0,000282769876	0,000690155702	0,000271647085
C218	CASTELNOVO DI SOTTO	Emilia-Romagna	Reggio nell'Emilia	0,000152279656	0,000114004072	0,000100806229	0,000207304866	0,000046854942	0,000127156956	0,000153104617	0,000199729835	0,000151842149
C219	CASTELNOVO NE' MONTI	Emilia-Romagna	Reggio nell'Emilia	0,000233793800	0,000164755992	0,000228183864	0,000213082687	0,000154765924	0,000271582494	0,000234732557	0,000202473275	0,000224684110
C405	CAVRIAGO	Emilia-Romagna	Reggio nell'Emilia	0,000175170444	0,000102601879	0,000146654155	0,000406488901	0,000059007904	0,000145139692	0,000191872116	0,000318449104	0,000224439061
D037	CORREGGIO	Emilia-Romagna	Reggio nell'Emilia	0,000451300595	0,000407178904	0,000513418698	0,000592623079	0,000221393069	0,000386469692	0,000553186144	0,001463973394	0,000532750342
D450	FABBRICO	Emilia-Romagna	Reggio nell'Emilia	0,000123813560	0,000081464590	0,000116724303	0,000125329083	0,000049616176	0,000092372590	0,000117547979	0,000320899748	0,000121259457
D934	GATTATICO	Emilia-Romagna	Reggio nell'Emilia	0,000111108693	0,000077655521	0,000151089349	0,000165173370	0,000034927069	0,000106422262	0,000098854620	0,000093069868	0,000122265439
E232	GUALTIERI	Emilia-Romagna	Reggio nell'Emilia	0,000120222259	0,000075622051	0,000087657857	0,000164412751	0,000036165367	0,000116221341	0,000113110218	0,000173670851	0,000121910710
E253	GUASTALLA	Emilia-Romagna	Reggio nell'Emilia	0,000280847186	0,000232387126	0,000176139074	0,000357683721	0,000083068884	0,000240472929	0,000346793868	0,000397648840	0,000284869467
E772	LUZZARA	Emilia-Romagna	Reggio nell'Emilia	0,000162802001	0,000097486756	0,000126324320	0,000232584598	0,000064748340	0,000137188835	0,000177535113	0,000164332978	0,000166276109
F463	MONTECCHIO EMILIA	Emilia-Romagna	Reggio nell'Emilia	0,000189212946	0,000128589247	0,000217775101	0,000244682050	0,000079178389	0,000172178615	0,000213835512	0,000586101761	0,000217169223
F960	NOVELLARA	Emilia-Romagna	Reggio nell'Emilia	0,000248424527	0,000209077523	0,000185586563	0,000302100263	0,000093778352	0,000217188306	0,000298922394	0,000430299553	0,000256190206
G947	POVIGLIO	Emilia-Romagna	Reggio nell'Emilia	0,000133327641	0,000098344956	0,000102686515	0,000171033618	0,000046004289	0,000125062555	0,000127976477	0,000342438543	0,000140487737
H122	QUATTRO CASTELLA	Emilia-Romagna	Reggio nell'Emilia	0,000243095333	0,000167647618	0,000221968844	0,000310839816	0,000094094044	0,000231074460	0,000275370297	0,000504550348	0,000261165566
H223	REGGIO NELL'EMILIA	Emilia-Romagna	Reggio nell'Emilia	0,003215561601	0,003716173175	0,004926563951	0,004459332029	0,004703085616	0,003354347948	0,004891189567	0,010770382460	0,004402306855
H225	REGGIOLO	Emilia-Romagna	Reggio nell'Emilia	0,000164877428	0,000080532764	0,000112566850	0,000271905434	0,000051502611	0,000139399315	0,000175796691	0,000256347767	0,000176974947
H298	RIO SALICETO	Emilia-Romagna	Reggio nell'Emilia	0,000106567135	0,000086901138	0,000077362521	0,000113577169	0,000031635574	0,000094467314	0,000106804040	0,000186510732	0,000102508969

Codice catastale	Denominazione	Regione	Provincia	AMMINISTRAZIONE	POLIZIA LOCALE	ISTRUZIONE PUBBLICA	RIFIUTI	TPL	TERRITORIO E VIABILITÀ	SOCIALE	ASILI NIDO	COMPLESSIVO
H500	ROLO	Emilia-Romagna	Reggio nell'Emilia	0,000075208209	0,000060189793	0,000055824014	0,000102200912	0,000032875884	0,000062746643	0,000071757704	0,000026735849	0,000072748713
H628	RUBIERA	Emilia-Romagna	Reggio nell'Emilia	0,000269475209	0,000218326610	0,000303555631	0,000376686878	0,000074506243	0,000233422834	0,000309103980	0,000782571625	0,000313514943
I011	SAN MARTINO IN RIO	Emilia-Romagna	Reggio nell'Emilia	0,000136422658	0,000103184986	0,000113664942	0,000172479963	0,000016805451	0,000121566443	0,000138923262	0,000580860519	0,000153531353
I123	SAN POLO D'ENZA	Emilia-Romagna	Reggio nell'Emilia	0,000114968795	0,000070229509	0,000106530029	0,000185858266	0,000000000000	0,000115269715	0,000114966746	0,000000000000	0,000120045638
I342	SANT'ILARIO D'ENZA	Emilia-Romagna	Reggio nell'Emilia	0,000196801346	0,000136072550	0,000256029145	0,000289872513	0,000073638767	0,000183641475	0,000238669112	0,000500217875	0,000236765908
I496	SCANDIANO	Emilia-Romagna	Reggio nell'Emilia	0,000451813290	0,000381219659	0,000437826797	0,000615059892	0,000217770490	0,000420572456	0,000556216468	0,000551879467	0,000492722236
L184	TOANO	Emilia-Romagna	Reggio nell'Emilia	0,000098145693	0,000062987627	0,000100227751	0,000086670278	0,000055033734	0,000130139514	0,000084093023	0,000008292932	0,000090493228
M364	VENTASSO	Emilia-Romagna	Reggio nell'Emilia	0,000175246860	0,000068072608	0,000086476930	0,000114342966	0,000067116048	0,000179502691	0,000079592435	0,000000000000	0,000117542475
L815	VETTO	Emilia-Romagna	Reggio nell'Emilia	0,000053777453	0,000033435709	0,000028150645	0,000044044887	0,000000000000	0,000062802088	0,000039503488	0,000031354331	0,000043207179
L820	VEZZANO SUL CROSTOLO	Emilia-Romagna	Reggio nell'Emilia	0,000089209925	0,000050603032	0,000070001053	0,000089125865	0,000033096165	0,000087647132	0,000076937180	0,000000000000	0,000076559591
L831	VIANO	Emilia-Romagna	Reggio nell'Emilia	0,000075345587	0,000046356206	0,000061735135	0,000066759946	0,000020085109	0,000077288105	0,000059802258	0,000082291662	0,000066143543
L969	VILLA MINOZZO	Emilia-Romagna	Reggio nell'Emilia	0,000118392528	0,000050817367	0,000052574953	0,000070732099	0,000051402469	0,000140666742	0,000073266394	0,000034493989	0,000084282047
A747	BELLARIA-IGEA MARINA	Emilia-Romagna	Rimini	0,000540574629	0,000596170108	0,000367460965	0,000573858076	0,000164992346	0,000664871367	0,000429548059	0,000604708848	0,000522631393
C080	CASTELDELCI	Emilia-Romagna	Rimini	0,000021862472	0,000006875604	0,000005177518	0,000003367585	0,000000000000	0,000028643208	0,000007894178	0,000000000000	0,000011412820
C357	CATTOLICA	Emilia-Romagna	Rimini	0,000492623859	0,000512850949	0,000375048613	0,000486791853	0,000000000000	0,000543080136	0,000404265250	0,000460136043	0,000455446779
D004	CORIANO	Emilia-Romagna	Rimini	0,000199444382	0,000138185884	0,000154491504	0,000254514231	0,000081569256	0,000186125127	0,000188783516	0,000017459198	0,000188261499
D961	GEMMANO	Emilia-Romagna	Rimini	0,000028213976	0,000010591567	0,000019084925	0,000017364889	0,000008361841	0,000032699400	0,000020197298	0,000000000000	0,000020789869
E838	MAIOLO	Emilia-Romagna	Rimini	0,000022933335	0,000012474863	0,000016684628	0,000007983972	0,000000000000	0,000027736610	0,000013407719	0,000000000000	0,000015350648
F244	MISANO ADRIATICO	Emilia-Romagna	Rimini	0,000330651556	0,000295316502	0,000227244399	0,000390026149	0,000055820037	0,000348007121	0,000248449285	0,000496845947	0,000318932083
F346	MONDAINO	Emilia-Romagna	Rimini	0,000033310046	0,000016344293	0,000039563912	0,000022910859	0,000014457887	0,000036692280	0,000027035960	0,000000000000	0,000028027588
F502	MONTEFIORE CONCA	Emilia-Romagna	Rimini	0,000045278600	0,000018534497	0,000033812992	0,000026536680	0,000014134619	0,000054060128	0,000034821146	0,000000695150	0,000034167247
F523	MONTEGRIDOLFO	Emilia-Romagna	Rimini	0,000024695294	0,000009876769	0,000024902292	0,000024154107	0,000006858193	0,000026066113	0,000017196355	0,000000000000	0,000021144017
M368	MONTESCUDO-MONTE COLOMBO	Emilia-Romagna	Rimini	0,000118354720	0,000062168487	0,000113561272	0,000090526672	0,000021154339	0,000129253671	0,000094990704	0,000221891295	0,000106670236
F715	MORCIANO DI ROMAGNA	Emilia-Romagna	Rimini	0,000124831759	0,000069724155	0,000090783846	0,000124602820	0,000074667231	0,000119316806	0,000129508559	0,000122945558	0,000114628040
F137	NOVAFELTRIA	Emilia-Romagna	Rimini	0,000139546645	0,000090989210	0,000079868529	0,000105004565	0,000000000000	0,000146408476	0,000132384342	0,000192665312	0,000117551016
G433	PENNABILLI	Emilia-Romagna	Rimini	0,000070861672	0,000035412297	0,000075794483	0,000038876817	0,000021034672	0,000087835525	0,000048778475	0,000107525717	0,000060495079
M324	POGGIO TORRIANA	Emilia-Romagna	Rimini	0,000102239008	0,000075461795	0,000107756285	0,000106096232	0,000019237692	0,000106471225	0,000078434134	0,000085637112	0,000096233448
H274	RICCIONE	Emilia-Romagna	Rimini	0,001036497345	0,001140500946	0,000747835441	0,001103027225	0,000810446116	0,001136704964	0,000828259834	0,001189149704	0,001006212783
H294	RIMINI	Emilia-Romagna	Rimini	0,003385946854	0,004194731184	0,003665705298	0,004315541584	0,006012789894	0,003621586574	0,004149941705	0,004042770200	0,003953385287
H724	SALUDECIO	Emilia-Romagna	Rimini	0,000061977946	0,000034855737	0,000055797231	0,000042818027	0,000011915458	0,000066254892	0,000050355916	0,000002359045	0,000049477438
H801	SAN CLEMENTE	Emilia-Romagna	Rimini	0,000094354543	0,000047486634	0,000070758892	0,000091395159	0,000029626429	0,000102861073	0,000088492906	0,000069885880	0,000084552509
H921	SAN GIOVANNI IN MARIGNANO	Emilia-Romagna	Rimini	0,000172928956	0,000111899464	0,000184796660	0,000228453089	0,000060955278	0,000182457628	0,000181036805	0,000161456294	0,000182641947
H949	SAN LEO	Emilia-Romagna	Rimini	0,000068398330	0,000046816755	0,000041440455	0,000040266884	0,000000000000	0,000082637463	0,000050186376	0,000000000000	0,000050787577
I201	SANT'AGATA FELTRIA	Emilia-Romagna	Rimini	0,000057797805	0,000024721977	0,000033448610	0,000029845798	0,000000000000	0,000067631939	0,000036528543	0,000000000000	0,000039530547
I304	SANTARCANGELO DI ROMAGNA	Emilia-Romagna	Rimini	0,000398309159	0,000351060698	0,000367720250	0,000706468316	0,000157986289	0,000335521501	0,000466269608	0,000747576975	0,000475659056
L034	TALAMELLO	Emilia-Romagna	Rimini	0,000027057161	0,000017680019	0,000021879455	0,000017248123	0,000006724793	0,000028570744	0,000017171331	0,000000000000	0,000020375533
L797	VERUCCHIO	Emilia-Romagna	Rimini	0,000186539319	0,000132828522	0,000164587426	0,000167832334	0,000088351687	0,000185494322	0,000186700554	0,000315956280	0,000177606244
A032	ACQUAFONDATA	Lazio	Frosinone	0,000016868478	0,000003585264	0,000001301286	0,000006357509	0,000000000000	0,000017993845	0,000003659087	0,000000000000	0,000008362176
A054	ACUTO	Lazio	Frosinone	0,000041951333	0,000021137897	0,000034291005	0,000034112688	0,000000000000	0,000046765497	0,000023022964	0,000000000000	0,000032568860
A123	ALATRI	Lazio	Frosinone	0,000472479855	0,000370308121	0,000436428047	0,000334876211	0,000337970908	0,000573186746	0,000503455650	0,000169931409	0,000427467076
A244	ALVITO	Lazio	Frosinone	0,000071834845	0,000028121232	0,000036634093	0,000034969547	0,000000000000	0,000070943555	0,000038607921	0,000000000000	0,000045037301
A256	AMASENO	Lazio	Frosinone	0,000086144769	0,000037795002	0,000051241178	0,000057419799	0,000000000000	0,000082830094	0,000058258475	0,000034905533	0,000061926104
A269	ANAGNI	Lazio	Frosinone	0,000408388197	0,000380998987	0,000362927072	0,000248371750	0,000276033584	0,000439696176	0,000386374830	0,000094425461	0,000344638847
A348	AQUINO	Lazio	Frosinone	0,000088000136	0,000067679007	0,000073123480	0,000088524634	0,000000000000	0,000079580348	0,000060098429	0,000000000000	0,000073397595
A363	ARCE	Lazio	Frosinone	0,000105824535	0,000057201902	0,000053024048	0,000076877984	0,000051408753	0,000108101355	0,000065023846	0,000000000000	0,000076748584
A421	ARNARA	Lazio	Frosinone	0,000044958018	0,000024383228	0,000025236685	0,000021407786	0,000000000000	0,000039954979	0,000029098627	0,000000000000	0,000028918868
A433	ARPINO	Lazio	Frosinone	0,000159808558	0,000087459665	0,000096471685	0,000114990408	0,000089508106	0,000158263041	0,000106500313	0,000111258990	0,000123437047

Codice catastale	Denominazione	Regione	Provincia	AMMINISTRAZIONE	POLIZIA LOCALE	ISTRUZIONE PUBBLICA	RIFIUTI	TPL	TERRITORIO E VIABILITÀ	SOCIALE	ASILI NIDO	COMPLESSIVO
A486	ATINA	Lazio	Frosinone	0,000106565264	0,000049659731	0,000079141399	0,000107347615	0,000043117276	0,000112866884	0,000056267105	0,000140510154	0,000092632212
A502	AUSONIA	Lazio	Frosinone	0,000054133911	0,000031539492	0,000049958051	0,000037253343	0,000020382782	0,000054644754	0,000032409468	0,000000000000	0,000041615200
A763	BELMONTE CASTELLO	Lazio	Frosinone	0,000022390223	0,000007684820	0,000013884513	0,000008453819	0,000004908578	0,000021621019	0,000009461332	0,000000000000	0,000013418281
A720	BOVILLE ERNICA	Lazio	Frosinone	0,000141323593	0,000088753165	0,000207248065	0,000098462616	0,000086327260	0,000190066642	0,000127882591	0,000073730660	0,000136271902
B195	BROCCOSTELLA	Lazio	Frosinone	0,000059321946	0,000032717627	0,000046739868	0,000032038287	0,000000000000	0,000053297309	0,000031061525	0,000000000000	0,000040037581
B543	CAMPOLI APPENNINO	Lazio	Frosinone	0,000046377241	0,000019761787	0,000027860228	0,000018355653	0,000000000000	0,000046356849	0,000023605064	0,000000000000	0,000028606795
B862	CASALATTICO	Lazio	Frosinone	0,000024134982	0,000005243717	0,000004089675	0,000006175425	0,000000000000	0,000020414195	0,000007974731	0,000000000000	0,000011194073
B919	CASALVIERI	Lazio	Frosinone	0,000068024972	0,000032055609	0,000050516608	0,000048112330	0,000024626764	0,000068195493	0,000035307477	0,000000000000	0,000049595807
C034	CASSINO	Lazio	Frosinone	0,000655363833	0,000524327205	0,000435207392	0,000708387164	0,000545274179	0,000674994357	0,000671098354	0,000323273949	0,000617050056
C177	CASTELLIRI	Lazio	Frosinone	0,000063188906	0,000036791225	0,000057140784	0,000047595750	0,000000000000	0,000061219274	0,000047853829	0,000000000000	0,000049740651
C223	CASTELNUOVO PARANO	Lazio	Frosinone	0,000023093489	0,000009091858	0,000019604152	0,000014109266	0,000006916391	0,000023622842	0,000010186340	0,000000000000	0,000016268728
C338	CASTRO DEI VOLSCI	Lazio	Frosinone	0,000094970208	0,000047000000	0,000052841812	0,000076856767	0,000046695328	0,000100736831	0,000065482537	0,000048517265	0,000074788224
C340	CASTROCIELO	Lazio	Frosinone	0,000089622783	0,000045908284	0,000077572365	0,000051429034	0,000040659417	0,000089567910	0,000050947920	0,000000000000	0,000064932558
C413	CECCANO	Lazio	Frosinone	0,000388006661	0,000308638681	0,000270128445	0,000307963750	0,000215375715	0,000379443188	0,000406122243	0,000000000000	0,000326358776
C479	CEPRANO	Lazio	Frosinone	0,000153118009	0,000117690568	0,000126203895	0,000133123835	0,000079740451	0,000151684490	0,000121687088	0,000122697636	0,000134086174
C545	CERVARO	Lazio	Frosinone	0,000156704862	0,000097324502	0,000090375728	0,000079015054	0,000000000000	0,000142488273	0,000099783391	0,000000000000	0,000103293412
C836	COLFELICE	Lazio	Frosinone	0,000039084683	0,000020466903	0,000030198680	0,000026071018	0,000000000000	0,000043912930	0,000025502406	0,000000000000	0,000029341621
C870	COLLE SAN MAGNO	Lazio	Frosinone	0,000026081795	0,000007816861	0,000014362940	0,000006492099	0,000005586907	0,000028100901	0,000008976870	0,000000000000	0,000014589123
C864	COLLEPARDO	Lazio	Frosinone	0,000026140064	0,000017526165	0,000016063996	0,000015940870	0,000009592940	0,000026438812	0,000013313849	0,000000000000	0,000018336799
C998	CORENO AUSONIO	Lazio	Frosinone	0,000038083138	0,000019032403	0,000032442942	0,000019454804	0,000000000000	0,000038329700	0,000022562607	0,000000000000	0,000026538409
D440	ESPERIA	Lazio	Frosinone	0,000081225209	0,000033468984	0,000074259090	0,000051570367	0,000040691848	0,000100244385	0,000046731016	0,000000000000	0,000062842725
D483	FALVATERRA	Lazio	Frosinone	0,000018186142	0,000004454794	0,000005728744	0,000010361240	0,000000000000	0,000016884644	0,000007815366	0,000000000000	0,000010696539
D539	FERENTINO	Lazio	Frosinone	0,000357142181	0,000311806085	0,000292297641	0,000428830004	0,000239810700	0,000392233571	0,000341122651	0,000197014434	0,000355323844
D591	FILETTINO	Lazio	Frosinone	0,000038406400	0,000008661106	0,000006583879	0,000019732128	0,000000000000	0,000038153435	0,000006895170	0,000000000000	0,000020289225
A310	FIUGGI	Lazio	Frosinone	0,000242630782	0,000194882669	0,000204900937	0,000268738632	0,000181348038	0,000297170674	0,000149552134	0,000300719615	0,000236075683
D667	FONTANA LIRI	Lazio	Frosinone	0,000059308933	0,000032803983	0,000034433576	0,000035015685	0,000016080974	0,000058248100	0,000034094832	0,000000000000	0,000040682307
D682	FONTECHIARI	Lazio	Frosinone	0,000033291977	0,000014807344	0,000016227786	0,000012456516	0,000000000000	0,000034195378	0,000013650939	0,000000000000	0,000019565965
D810	FROSINONE	Lazio	Frosinone	0,000830587268	0,000563820383	0,000823994891	0,001108488282	0,001393451324	0,000967405147	0,000851399739	0,000689356610	0,000912408897
D819	FUMONE	Lazio	Frosinone	0,000044675835	0,000024542898	0,000029678002	0,000025534080	0,000023663907	0,000048301625	0,000029489050	0,000000000000	0,000032398014
D881	GALLINARO	Lazio	Frosinone	0,000042743788	0,000017231331	0,000019019729	0,000016062496	0,000013957902	0,000037229342	0,000014767328	0,000000000000	0,000023897312
E057	GIULIANO DI ROMA	Lazio	Frosinone	0,000050347301	0,000027737727	0,000045544207	0,000038967523	0,000000000000	0,000056954960	0,000029375596	0,000000000000	0,000039708307
E236	GUARCINO	Lazio	Frosinone	0,000041551369	0,000019975580	0,000029991275	0,000029144200	0,000000000000	0,000045882243	0,000022869589	0,000065744485	0,000033233378
E340	ISOLA DEL LIRI	Lazio	Frosinone	0,000247122312	0,000153556409	0,000161026266	0,000232491017	0,000000000000	0,000219004397	0,000204598769	0,000139276276	0,000203735258
F620	MONTE SAN GIOVANNI CAMPANO	Lazio	Frosinone	0,000208895094	0,000161527623	0,000250357627	0,000197143942	0,000123861323	0,000243936236	0,000211111086	0,000109630176	0,000206638938
F740	MOROLO	Lazio	Frosinone	0,000064154564	0,000026321408	0,000051913985	0,000043994540	0,000032811734	0,000067018680	0,000039056627	0,000000000000	0,000048176581
G276	PALIANO	Lazio	Frosinone	0,000143478214	0,000094965397	0,000143985456	0,000110721923	0,000078578799	0,000175937661	0,000112386851	0,000172928192	0,000131542912
G362	PASTENA	Lazio	Frosinone	0,000038022876	0,000021608960	0,000024776920	0,000017788113	0,000014987660	0,000041631709	0,000021628409	0,000000000000	0,000026024856
G374	PATRICA	Lazio	Frosinone	0,000063904945	0,000043274062	0,000055352364	0,000052590461	0,000000000000	0,000075639091	0,000034046509	0,000000000000	0,000051423737
G500	PESCOSOLIDO	Lazio	Frosinone	0,000042339719	0,000014550307	0,000018900292	0,000015230073	0,000000000000	0,000045590784	0,000017670048	0,000000000000	0,000024526881
G591	PICINISCO	Lazio	Frosinone	0,000041579962	0,000011511172	0,000016204664	0,000016062525	0,000013853092	0,000047759149	0,000015436886	0,000000000000	0,000024408633
G592	PICO	Lazio	Frosinone	0,000058656265	0,000028228547	0,000040747768	0,000026588292	0,000000000000	0,000055900908	0,000034952883	0,000000000000	0,000038311464
G598	PIEDIMONTE SAN GERMANO	Lazio	Frosinone	0,000124790956	0,000083792180	0,000088042105	0,000062812366	0,000000000000	0,000102378622	0,000071937412	0,000000000000	0,000082305374
G659	PIGLIO	Lazio	Frosinone	0,000092231954	0,000046242110	0,000070683512	0,000047570407	0,000000000000	0,000103123878	0,000055543623	0,000000000000	0,000064855361
G662	PIGNATARO INTERAMNA	Lazio	Frosinone	0,000048379251	0,000024955749	0,000029822948	0,000043204320	0,000011193743	0,000074540163	0,000033303400	0,000000000000	0,000041310361
G749	POFI	Lazio	Frosinone	0,000080137479	0,000038783776	0,000055488109	0,000040086685	0,000044701415	0,000074332306	0,000056534647	0,000000000000	0,000055516893
G838	PONTECORVO	Lazio	Frosinone	0,000221683762	0,000142406887	0,000185011480	0,000209598630	0,000109433316	0,000216423550	0,000215876585	0,000254691480	0,000204728278
G935	POSTA FIBRENO	Lazio	Frosinone	0,000034708088	0,000010895119	0,000016520255	0,000018463469	0,000000000000	0,000029371233	0,000015828729	0,000000000000	0,000020747154

Codice catastale	Denominazione	Regione	Provincia	AMMINISTRAZIONE	POLIZIA LOCALE	ISTRUZIONE PUBBLICA	RIFIUTI	TPL	TERRITORIO E VIABILITÀ	SOCIALE	ASILI NIDO	COMPLESSIVO
H324	RIPI	Lazio	Frosinone	0,000096107232	0,000051675066	0,000096253910	0,000061267327	0,000035634619	0,000090206755	0,000069354510	0,000045934520	0,000076003424
H393	ROCCA D'ARCE	Lazio	Frosinone	0,000026980290	0,000008671005	0,000018930864	0,000014585344	0,000009948680	0,000027053896	0,000011556316	0,000000000000	0,000017795897
H443	ROCCASECCA	Lazio	Frosinone	0,000124621255	0,000080485961	0,000090758697	0,000129446106	0,000056915137	0,000122723997	0,000095723589	0,000000000000	0,000106664472
H779	SAN BIAGIO SARACINISCO	Lazio	Frosinone	0,000018472290	0,000003398166	0,000004324669	0,000007959701	0,000004526578	0,000021327393	0,000005412781	0,000000000000	0,000010308932
H824	SAN DONATO VAL DI COMINO	Lazio	Frosinone	0,000059542723	0,000023132851	0,000042323253	0,000026704718	0,000000000000	0,000060634882	0,000030912792	0,000000000000	0,000038473569
H880	SAN GIORGIO A LIRI	Lazio	Frosinone	0,000059951075	0,000041647847	0,000034006945	0,000069950327	0,000000000000	0,000060070548	0,000037225767	0,000132636287	0,000055852992
H917	SAN GIOVANNI INCARICO	Lazio	Frosinone	0,000065263914	0,000036850685	0,000044592681	0,000042394570	0,000000000000	0,000053925237	0,000044375217	0,000000000000	0,000045702830
I408	SAN VITTORE DEL LAZIO	Lazio	Frosinone	0,000058338716	0,000026310983	0,000047990009	0,000046643586	0,000000000000	0,000061122468	0,000031313850	0,000000000000	0,000044290290
I256	SANT'AMBROGIO SUL GARIGLIANO	Lazio	Frosinone	0,000022831489	0,000008846032	0,000016036648	0,000009942515	0,000004846017	0,000025354785	0,000011599815	0,000000000000	0,000015048550
I265	SANT'ANDREA DEL GARIGLIANO	Lazio	Frosinone	0,000032972175	0,000016310683	0,000028099730	0,000010422366	0,000000000000	0,000036058534	0,000021711027	0,000000000000	0,000022061409
I302	SANT'APOLLINARE	Lazio	Frosinone	0,000039336994	0,000020656191	0,000026024468	0,000024145098	0,000000000000	0,000042922367	0,000024601082	0,000000000000	0,000028104269
I321	SANT'ELIA FIUMERAPIDO	Lazio	Frosinone	0,000127955123	0,000079586767	0,000086052695	0,000078878613	0,000044401985	0,000111787075	0,000080227294	0,000000000000	0,000090107518
I351	SANTOPADRE	Lazio	Frosinone	0,000037834448	0,000016363668	0,000033110015	0,000016432705	0,000016541635	0,000036459405	0,000019164713	0,000000000000	0,000025417748
I669	SERRONE	Lazio	Frosinone	0,000064002241	0,000028426419	0,000082248032	0,000046649333	0,000000000000	0,000072952096	0,000036293825	0,000000000000	0,000052515165
I697	SETTEFRATI	Lazio	Frosinone	0,000028257601	0,000008296921	0,000017597086	0,000010280730	0,000008074979	0,000033179189	0,000008961172	0,000000000000	0,000017205529
I716	SGURGOLA	Lazio	Frosinone	0,000055509980	0,000024186592	0,000046138066	0,000035342760	0,000000000000	0,000052687051	0,000036801555	0,000000000000	0,000040110998
I838	SORA	Lazio	Frosinone	0,000545880479	0,000448778792	0,000347671469	0,000596402981	0,000321796317	0,000516746017	0,000505129148	0,000371837681	0,000501222181
I973	STRANGOLAGALLI	Lazio	Frosinone	0,000044885504	0,000025629244	0,000040587780	0,000023321293	0,000018779098	0,000046406271	0,000036872371	0,000000000000	0,000034045282
L009	SUPINO	Lazio	Frosinone	0,000089382918	0,000045675721	0,000077640965	0,000064132149	0,000050682500	0,000104322763	0,000067768034	0,000000000000	0,000072635228
L105	TERELLE	Lazio	Frosinone	0,000020994828	0,000005986806	0,000006620941	0,000007481784	0,000000000000	0,000022493279	0,000007300377	0,000000000000	0,000011471790
L243	TORRE CAJETANI	Lazio	Frosinone	0,000032100107	0,000015078233	0,000022039483	0,000014294002	0,000000000000	0,000032010738	0,000015848283	0,000000000000	0,000020588583
L290	TORRICE	Lazio	Frosinone	0,000083845166	0,000050660433	0,000053578915	0,000079148335	0,000000000000	0,000085319700	0,000059361713	0,000000000000	0,000067081969
L398	TREVI NEL LAZIO	Lazio	Frosinone	0,000056044366	0,000021664136	0,000041189791	0,000051630903	0,000018852071	0,000050636053	0,000023978569	0,000000000000	0,000041951845
L437	TRIVIGLIANO	Lazio	Frosinone	0,000034497249	0,000015153947	0,000036181459	0,000018991496	0,000013933852	0,000038533368	0,000018702148	0,000000000000	0,000025853934
L598	VALLECORSA	Lazio	Frosinone	0,000061094513	0,000026054374	0,000036155990	0,000037021869	0,000020727979	0,000055203148	0,000040327631	0,000000000000	0,000041874631
L605	VALLEMAIO	Lazio	Frosinone	0,000024521119	0,000011496488	0,000017888148	0,000011419387	0,000000000000	0,000025996677	0,000014894419	0,000000000000	0,000016583229
L614	VALLEROTONDA	Lazio	Frosinone	0,000051768710	0,000020936500	0,000024753532	0,000028930135	0,000000000000	0,000049346686	0,000023514042	0,000000000000	0,000032376037
L780	VEROLI	Lazio	Frosinone	0,000357953614	0,000230690491	0,000404094566	0,000279532647	0,000000000000	0,000414497216	0,000360175382	0,000181252351	0,000325727431
L836	VICALVI	Lazio	Frosinone	0,000023333269	0,000010314763	0,000013671134	0,000010470850	0,000000000000	0,000022502954	0,000009604637	0,000000000000	0,000014257135
L843	VICO NEL LAZIO	Lazio	Frosinone	0,000048066376	0,000023012927	0,000057916924	0,000025578749	0,000000000000	0,000057723707	0,000026740220	0,000000000000	0,000037017328
A081	VILLA LATINA	Lazio	Frosinone	0,000035856084	0,000011826388	0,000018224496	0,000019644640	0,000009142068	0,000028900044	0,000019716843	0,000000000000	0,000022305541
L905	VILLA SANTA LUCIA	Lazio	Frosinone	0,000047526188	0,000022797787	0,000038304072	0,000030327730	0,000014768646	0,000050054395	0,000030307425	0,000000000000	0,000035294816
I364	VILLA SANTO STEFANO	Lazio	Frosinone	0,000037237182	0,000017098059	0,000030606603	0,000022708157	0,000008704314	0,000034391352	0,000023906099	0,000000000000	0,000026696539
M083	VITICUSO	Lazio	Frosinone	0,000017738619	0,000004813004	0,000009661061	0,000007136695	0,000000000000	0,000016599136	0,000005621801	0,000000000000	0,000010025736
A341	APRILIA	Lazio	Latina	0,001159533940	0,001039445962	0,001064285216	0,001588439265	0,000528243949	0,001130755679	0,001346541997	0,000000000000	0,001198333720
A707	BASSIANO	Lazio	Latina	0,000042698702	0,000021823345	0,000032784456	0,000026658034	0,000000000000	0,000040835485	0,000020337341	0,000000000000	0,000029537317
B527	CAMPODIMELE	Lazio	Latina	0,000023313432	0,000008230697	0,000004895488	0,000012042920	0,000000000000	0,000023960940	0,000009443479	0,000000000000	0,000013486642
C104	CASTELFORTE	Lazio	Latina	0,000088622240	0,000045764809	0,000068817488	0,000069599996	0,000034303473	0,000082901079	0,000050736833	0,000000000000	0,000066916494
C740	CISTERNA DI LATINA	Lazio	Latina	0,000590193042	0,000445657850	0,000527294088	0,000786663417	0,000311400160	0,000549416505	0,000675847765	0,000013159481	0,000593711641
D003	CORI	Lazio	Latina	0,000207057608	0,000150745785	0,000181596255	0,000173463567	0,000099015627	0,000227740047	0,000169700167	0,000166471499	0,000184139294
D662	FONDI	Lazio	Latina	0,000672113393	0,000700561246	0,000543937052	0,001065359549	0,000318385623	0,000802610032	0,000672684816	0,000000000000	0,000733239979
D708	FORMIA	Lazio	Latina	0,000723965603	0,000687393194	0,000546906471	0,000971388050	0,000400424162	0,000751772416	0,000666744878	0,000519201573	0,000736532781
D843	GAETA	Lazio	Latina	0,000445571194	0,000489921609	0,000227364565	0,000654979808	0,000244436421	0,000456410435	0,000425810066	0,000714605820	0,000475267257
E375	ITRI	Lazio	Latina	0,000193096852	0,000143792568	0,000130795258	0,000169767567	0,000000000000	0,000210713447	0,000161175185	0,000285754741	0,000171650294
E472	LATINA	Lazio	Latina	0,002264115742	0,001974369680	0,002564923899	0,003209629055	0,003450952452	0,002505325782	0,002558203979	0,002027116972	0,002617719667
E527	LENOLA	Lazio	Latina	0,000085546208	0,000046974439	0,000052724495	0,000042389030	0,000027494876	0,000082563466	0,000054599142	0,000100183025	0,000061964624
E798	MAENZA	Lazio	Latina	0,000063982853	0,000034394184	0,000055401233	0,000043430029	0,000000000000	0,000066376422	0,000041025574	0,000000000000	0,000048238464

Codice catastale	Denominazione	Regione	Provincia	AMMINISTRAZIONE	POLIZIA LOCALE	ISTRUZIONE PUBBLICA	RIFIUTI	TPL	TERRITORIO E VIABILITÀ	SOCIALE	ASILI NIDO	COMPLESSIVO
F224	MINTURNO	Lazio	Latina	0,000366593289	0,000322659271	0,000236816162	0,000563278485	0,000153762984	0,000443755752	0,000348710421	0,000081374338	0,000384451965
F616	MONTE SAN BIAGIO	Lazio	Latina	0,000112083904	0,000089592919	0,000068940267	0,000094930276	0,000034415704	0,000114325689	0,000081277168	0,000000000000	0,000089462666
F937	NORMA	Lazio	Latina	0,000079914682	0,000038948123	0,000057013599	0,000051840771	0,000000000000	0,000070452364	0,000055411650	0,000000000000	0,000056591055
G865	PONTINIA	Lazio	Latina	0,000252078198	0,000160566342	0,000214712175	0,000293491411	0,000050005521	0,000229859189	0,000243219123	0,000208792011	0,000238813237
G871	PONZA	Lazio	Latina	0,000087432454	0,000054334853	0,000051604964	0,000103813553	0,000035406667	0,000074901378	0,000048285897	0,000000000000	0,000072041927
G698	PRIVERNO	Lazio	Latina	0,000252806317	0,000183280779	0,000230149515	0,000249000890	0,000127506821	0,000228046014	0,000243122124	0,000154895009	0,000231361039
H076	PROSSEDI	Lazio	Latina	0,000037613925	0,000018979731	0,000027037163	0,000026566731	0,000009795265	0,000030668837	0,000015900045	0,000000000000	0,000025811923
H421	ROCCA MASSIMA	Lazio	Latina	0,000029946970	0,000015517929	0,000021314341	0,000017848696	0,000000000000	0,000035108633	0,000012967467	0,000000000000	0,000020999906
H413	ROCCAGORGA	Lazio	Latina	0,000085762650	0,000048041488	0,000075307945	0,000066789530	0,000040321543	0,000092045288	0,000060429895	0,000129679035	0,000074918557
H444	ROCCASECCA DEI VOLSCI	Lazio	Latina	0,000029647763	0,000014930440	0,000030589795	0,000015637500	0,000000000000	0,000030046970	0,000014926587	0,000000000000	0,000021181500
H647	SABAUDIA	Lazio	Latina	0,000394393225	0,000415145688	0,000253981730	0,000430906358	0,000153903105	0,000462086344	0,000346208666	0,000445619750	0,000383562871
H836	SAN FELICE CIRCEO	Lazio	Latina	0,000200490434	0,000205695129	0,000096486418	0,000447779941	0,000082758779	0,000267597275	0,000147570853	0,000000000000	0,000238106966
I339	SANTI COSMA E DAMIANO	Lazio	Latina	0,000116472224	0,000087170377	0,000121376900	0,000143658478	0,000046462174	0,000124062430	0,000093889920	0,000092127144	0,000116683299
I634	SERMONETA	Lazio	Latina	0,000156159500	0,000092033183	0,000136572330	0,000150301801	0,000065273408	0,000162375725	0,000109096887	0,000025641523	0,000133783706
I712	SEZZE	Lazio	Latina	0,000407113352	0,000257253521	0,000392833462	0,000471454509	0,000168653436	0,000392318594	0,000466719534	0,000103618714	0,000396833638
I832	SONNINO	Lazio	Latina	0,000133254841	0,000076028483	0,000158187472	0,000094103466	0,000077682880	0,000133033474	0,000100594332	0,000000000000	0,000111145642
I892	SPERLONGA	Lazio	Latina	0,000111569398	0,000094308188	0,000053430007	0,000142554751	0,000033197201	0,000143356949	0,000045135494	0,000000000000	0,000098415066
I902	SPIGNO SATURNIA	Lazio	Latina	0,000061755729	0,000035519412	0,000047741367	0,000043340871	0,000000000000	0,000079475209	0,000033720166	0,000082664430	0,000051101981
L120	TERRACINA	Lazio	Latina	0,000888184623	0,000745996945	0,000518342414	0,001399823330	0,000389101915	0,000761593774	0,000880001690	0,000769101480	0,000916841839
L742	VENTOTENE	Lazio	Latina	0,000028261163	0,000020642951	0,000013484311	0,000029293312	0,000005888762	0,000054938493	0,000009165070	0,000000000000	0,000025163700
A019	ACCUMOLI	Lazio	Rieti	0,000036745062	0,000008882914	0,000016139877	0,000018966343	0,000000000000	0,000041977281	0,000009954104	0,000000000000	0,000022012623
A258	AMATRICE	Lazio	Rieti	0,000111320458	0,000042407798	0,000039717179	0,000083390049	0,000000000000	0,000109055316	0,000035195745	0,000000000000	0,000071173953
A315	ANTRODOCO	Lazio	Rieti	0,000073444968	0,000032095356	0,000051492197	0,000049111294	0,000000000000	0,000073298956	0,000032376552	0,000004144452	0,000050810334
A464	ASCREA	Lazio	Rieti	0,000016162883	0,000002880419	0,000002070044	0,000005820253	0,000003477994	0,000014799702	0,000003402101	0,000000000000	0,000007774021
A765	BELMONTE IN SABINA	Lazio	Rieti	0,000021755005	0,000007234388	0,000017091374	0,000012284162	0,000000000000	0,000027544583	0,000006927787	0,000000000000	0,000014961397
A981	BORBONA	Lazio	Rieti	0,000029201389	0,000008152991	0,000002733443	0,000014431897	0,000000000000	0,000031015566	0,000008209466	0,000000000000	0,000015764317
A996	BORGO VELINO	Lazio	Rieti	0,000029577669	0,000009207246	0,000023316563	0,000021821890	0,000000000000	0,000026362790	0,000010981848	0,000000000000	0,000020277931
B008	BORGOROSE	Lazio	Rieti	0,000124849779	0,000054478681	0,000098759632	0,000090922310	0,000000000000	0,000132243047	0,000060152566	0,000000000000	0,000091176144
B627	CANTALICE	Lazio	Rieti	0,000061659263	0,000023427020	0,000040352057	0,000046660435	0,000000000000	0,000061522734	0,000034085534	0,000000000000	0,000044160711
B631	CANTALUPO IN SABINA	Lazio	Rieti	0,000038344761	0,000017207788	0,000036162326	0,000037202524	0,000000000000	0,000036727226	0,000020934752	0,000000000000	0,000030932498
B934	CASAPROTA	Lazio	Rieti	0,000022898307	0,000007784368	0,000018424636	0,000017283698	0,000000000000	0,000021265339	0,000010389700	0,000000000000	0,000016265755
A472	CASPERIA	Lazio	Rieti	0,000033365177	0,000017792925	0,000036128863	0,000027922657	0,000000000000	0,000040276461	0,000017211535	0,000000000000	0,000027638725
C098	CASTEL DI TORA	Lazio	Rieti	0,000015676049	0,000003565725	0,000007232556	0,000008094483	0,000000000000	0,000015056477	0,000003798007	0,000000000000	0,000008972552
C268	CASTEL SANT'ANGELO	Lazio	Rieti	0,000041793631	0,000021051524	0,000021803033	0,000027674628	0,000016013695	0,000038795034	0,000016886017	0,000000000000	0,000027795093
C224	CASTELNUOVO DI FARFA	Lazio	Rieti	0,000026372030	0,000008550313	0,000013883914	0,000010318869	0,000000000000	0,000023461246	0,000012602190	0,000000000000	0,000015277152
C746	CITTADUCALE	Lazio	Rieti	0,000131364760	0,000071414740	0,000119749973	0,000147685671	0,000079374044	0,000145508683	0,000093913360	0,000165329533	0,000126380837
C749	CITTAREALE	Lazio	Rieti	0,000027327937	0,000007236645	0,000012022847	0,000014943151	0,000007321249	0,000029504465	0,000007619818	0,000000000000	0,000016639402
C841	COLLALTO SABINO	Lazio	Rieti	0,000020017234	0,000006781374	0,000007399725	0,000012255732	0,000000000000	0,000020456182	0,000007043315	0,000000000000	0,000012307276
C857	COLLE DI TORA	Lazio	Rieti	0,000017425794	0,000006980827	0,000012031214	0,000008515276	0,000000000000	0,000013671512	0,000005340187	0,000000000000	0,000010338816
C859	COLLEGIOVE	Lazio	Rieti	0,000011509694	0,000001439050	0,000000756216	0,000004850029	0,000000000000	0,000009370838	0,000002298633	0,000000000000	0,000005320788
C876	COLLEVECCHIO	Lazio	Rieti	0,000040397682	0,000014748917	0,000039583459	0,000031493352	0,000012144304	0,000035394491	0,000021131882	0,000000000000	0,000030428481
C880	COLLI SUL VELINO	Lazio	Rieti	0,000017924326	0,000006048041	0,000021073360	0,000009898412	0,000000000000	0,000014900333	0,000007860177	0,000000000000	0,000012453312
C946	CONCERVIANO	Lazio	Rieti	0,000016356377	0,000002589712	0,000001992508	0,000007313124	0,000000000000	0,000017974033	0,000004802655	0,000000000000	0,000008673327
C959	CONFIGNI	Lazio	Rieti	0,000022295576	0,000006300426	0,000012764973	0,000013956144	0,000000000000	0,000024535298	0,000007785248	0,000030491186	0,000015831013
C969	CONTIGLIANO	Lazio	Rieti	0,000079506871	0,000037146198	0,000054785046	0,000049314894	0,000034316523	0,000086982905	0,000044406065	0,000000000000	0,000057237137
D124	COTTANELLO	Lazio	Rieti	0,000023277308	0,000008924412	0,000014725862	0,000012590833	0,000000000000	0,000028571376	0,000008001809	0,000000000000	0,000015428494
D493	FARA IN SABINA	Lazio	Rieti	0,000227778663	0,000156654807	0,000220652671	0,000261283363	0,000172947170	0,000254027908	0,000223281487	0,000183521842	0,000229633627

Codice catastale	Denominazione	Regione	Provincia	AMMINISTRAZIONE	POLIZIA LOCALE	ISTRUZIONE PUBBLICA	RIFIUTI	TPL	TERRITORIO E VIABILITÀ	SOCIALE	ASILI NIDO	COMPLESSIVO
D560	FIAMIGNANO	Lazio	Rieti	0,000057293739	0,000016414947	0,000026388996	0,000031488146	0,000000000000	0,000064010672	0,000022400961	0,000000000000	0,000035882663
D689	FORANO	Lazio	Rieti	0,000062090546	0,000029607930	0,000078281687	0,000034151465	0,000000000000	0,000059988733	0,000041217508	0,000126648617	0,000052834458
D785	FRASSO SABINO	Lazio	Rieti	0,000019014317	0,000007903488	0,000024960054	0,000015090155	0,000000000000	0,000016076324	0,000008472714	0,000000000000	0,000014861656
E160	GRECCIO	Lazio	Rieti	0,000038878914	0,000017893139	0,000027923912	0,000035956718	0,000000000000	0,000040063677	0,000021456101	0,000000000000	0,000030189646
E393	LABRO	Lazio	Rieti	0,000016968413	0,000004025007	0,000004336511	0,000008164597	0,000000000000	0,000014147017	0,000004619282	0,000000000000	0,000008878021
E535	LEONESSA	Lazio	Rieti	0,000107142776	0,000029144008	0,000070993260	0,000064065356	0,000038750064	0,000110225784	0,000027492495	0,000000000000	0,000069112761
E681	LONGONE SABINO	Lazio	Rieti	0,000024828797	0,000007501919	0,000009754730	0,000011875117	0,000000000000	0,000024768242	0,000008073930	0,000000000000	0,000014281678
E812	MAGLIANO SABINA	Lazio	Rieti	0,000091818778	0,000047777274	0,000073758525	0,000068249324	0,000035935433	0,000092921949	0,000055699893	0,000000000000	0,000070128625
E927	MARCETELLI	Lazio	Rieti	0,000010284058	0,000001012453	0,000000743777	0,000002491472	0,000001378925	0,000007218078	0,000001800445	0,000000000000	0,000004136013
F193	MICIGLIANO	Lazio	Rieti	0,000016236659	0,000001663367	0,000001761848	0,000005892703	0,000000000000	0,000014741577	0,000001992653	0,000000000000	0,000007376626
F319	MOMPEO	Lazio	Rieti	0,000019368013	0,000005862762	0,000004170633	0,000008664273	0,000000000000	0,000015122356	0,000007978870	0,000000000000	0,000010182406
F430	MONTASOLA	Lazio	Rieti	0,000016824506	0,000004112318	0,000007239269	0,000009786036	0,000000000000	0,000016804138	0,000004869270	0,000000000000	0,000010047648
F619	MONTE SAN GIOVANNI IN SABINA	Lazio	Rieti	0,000024682809	0,000007971634	0,000018187929	0,000017486871	0,000000000000	0,000029051702	0,000010934266	0,000000000000	0,000017794669
F446	MONTEBUONO	Lazio	Rieti	0,000026709189	0,000010376203	0,000018946633	0,000019111707	0,000000000000	0,000026086973	0,000011535996	0,000000000000	0,000018554131
F541	MONTELEONE SABINO	Lazio	Rieti	0,000032335898	0,000015257114	0,000026991021	0,000031681104	0,000000000000	0,000032148278	0,000014198197	0,000000000000	0,000025429147
F579	MONTENERO SABINO	Lazio	Rieti	0,000015348475	0,000002738189	0,000001498145	0,000003450891	0,000000000000	0,000014245258	0,000004761729	0,000000000000	0,000006939933
F687	MONTOPOLI DI SABINA	Lazio	Rieti	0,000085722963	0,000037217363	0,000083521102	0,000054908679	0,000000000000	0,000090957694	0,000048168693	0,000000000000	0,000063807634
F746	MORRO REATINO	Lazio	Rieti	0,000016738497	0,000003744188	0,000006414195	0,000007857563	0,000000000000	0,000013786512	0,000005135626	0,000000000000	0,000009038340
F876	NESPOLO	Lazio	Rieti	0,000013031023	0,000001935193	0,000002592459	0,000006561179	0,000000000000	0,000012319962	0,000002732835	0,000000000000	0,000006797557
B595	ORVINIO	Lazio	Rieti	0,000020482297	0,000005785414	0,000007175693	0,000009648818	0,000000000000	0,000019774771	0,000006223151	0,000000000000	0,000011449437
G232	PAGANICO	Lazio	Rieti	0,000012426153	0,000001650487	0,000001721143	0,000005640470	0,000000000000	0,000008926309	0,000002616274	0,000000000000	0,000005829803
G498	PESCOROCCHIANO	Lazio	Rieti	0,000072336571	0,000028338477	0,000044175858	0,000050369610	0,000000000000	0,000074603334	0,000032502924	0,000000000000	0,000049666141
G513	PETRELLA SALTO	Lazio	Rieti	0,000051155045	0,000014661185	0,000020486612	0,000030261837	0,000000000000	0,000062688179	0,000018822795	0,000000000000	0,000032750600
G756	POGGIO BUSTONE	Lazio	Rieti	0,000045799929	0,000026306728	0,000043433366	0,000036122925	0,000000000000	0,000051193371	0,000026330800	0,000048081083	0,000038533467
G757	POGGIO CATINO	Lazio	Rieti	0,000032294199	0,000016881786	0,000030303283	0,000028967824	0,000000000000	0,000031380958	0,000018148690	0,000000000000	0,000025742334
G763	POGGIO MIRTETO	Lazio	Rieti	0,000113483464	0,000082279273	0,000086778670	0,000076617025	0,000060723387	0,000116861339	0,000080424758	0,000015878636	0,000088792676
G764	POGGIO MOIANO	Lazio	Rieti	0,000063177868	0,000031752405	0,000042088560	0,000061030005	0,000000000000	0,000059558596	0,000030892668	0,000000000000	0,000048146444
G765	POGGIO NATIVO	Lazio	Rieti	0,000053820980	0,000027985497	0,000062170413	0,000054681613	0,000000000000	0,000057646176	0,000028600199	0,000000000000	0,000046567371
G770	POGGIO SAN LORENZO	Lazio	Rieti	0,000018114402	0,000004788832	0,000006583231	0,000007404875	0,000000000000	0,000017260040	0,000006754112	0,000000000000	0,000009994010
G934	POSTA	Lazio	Rieti	0,000035078135	0,000011895621	0,000015568137	0,000018635361	0,000000000000	0,000036141598	0,000010054760	0,000000000000	0,000020943611
G951	POZZAGLIA SABINA	Lazio	Rieti	0,000020725628	0,000002933615	0,000001493016	0,000012458266	0,000000000000	0,000017573132	0,000006586368	0,000000000000	0,000010976138
H282	RIETI	Lazio	Rieti	0,000915909375	0,000737715175	0,000510140402	0,001093985921	0,001453035459	0,001060253937	0,000805079022	0,001069900381	0,000919895381
H354	RIVODUTRI	Lazio	Rieti	0,000035071022	0,000011830595	0,000021370340	0,000022366291	0,000000000000	0,000035636490	0,000015521769	0,000000000000	0,000023325108
H446	ROCCA SINIBALDA	Lazio	Rieti	0,000032949812	0,000014045362	0,000028299589	0,000022459312	0,000009273543	0,000033978016	0,000010937664	0,000000000000	0,000023439228
H427	ROCCANTICA	Lazio	Rieti	0,000020353879	0,000008159459	0,000011500425	0,000013000208	0,000000000000	0,000018075367	0,000008234029	0,000000000000	0,000013048448
H713	SALISANO	Lazio	Rieti	0,000018772993	0,000006272796	0,000014743846	0,000010063525	0,000000000000	0,000018039840	0,000007616764	0,000000000000	0,000012219491
I499	SCANDRIGLIA	Lazio	Rieti	0,000069013742	0,000032086769	0,000049955224	0,000065584245	0,000032990838	0,000081755804	0,000033955839	0,000000000000	0,000055975731
I581	SELCI	Lazio	Rieti	0,000028727563	0,000011753500	0,000023163536	0,000024127802	0,000000000000	0,000023707244	0,000014454288	0,000000000000	0,000020945877
I959	STIMIGLIANO	Lazio	Rieti	0,000045757127	0,000024795621	0,000049371050	0,000026443659	0,000013192317	0,000037608744	0,000025667824	0,000077099788	0,000036497632
L046	TARANO	Lazio	Rieti	0,000036044362	0,000016016879	0,000031596358	0,000042373021	0,000000000000	0,000029821655	0,000016876573	0,000000000000	0,000029554737
L189	TOFFIA	Lazio	Rieti	0,000025789085	0,000008807205	0,000022307385	0,000010657917	0,000000000000	0,000022355523	0,000012240334	0,000000000000	0,000016202234
L286	TORRI IN SABINA	Lazio	Rieti	0,000035714258	0,000016099403	0,000032671188	0,000028052145	0,000000000000	0,000032124208	0,000018474484	0,000080117285	0,000030008711
L293	TORRICELLA IN SABINA	Lazio	Rieti	0,000037768113	0,000018495014	0,000030173646	0,000022407194	0,000000000000	0,000038585000	0,000017194225	0,000000000000	0,000026166681
G507	TURANIA	Lazio	Rieti	0,000012665326	0,000001829832	0,000001382916	0,000008185349	0,000000000000	0,000012426730	0,000003250653	0,000000000000	0,000007040887
L525	VACONE	Lazio	Rieti	0,000012816559	0,000003250149	0,000003751123	0,000004447234	0,000000000000	0,000013379277	0,000003702904	0,000000000000	0,000006754981
L676	VARCO SABINO	Lazio	Rieti	0,000014965299	0,000002130767	0,000001505740	0,000006803282	0,000000000000	0,000015531259	0,000003266471	0,000000000000	0,000007625467
A062	AFFILE	Lazio	Roma	0,000037942727	0,000020161268	0,000036490070	0,000023256227	0,000000000000	0,000035512521	0,000021765994	0,000000000000	0,000027587295

Codice catastale	Denominazione	Regione	Provincia	AMMINISTRAZIONE	POLIZIA LOCALE	ISTRUZIONE PUBBLICA	RIFIUTI	TPL	TERRITORIO E VIABILITÀ	SOCIALE	ASILI NIDO	COMPLESSIVO
A084	AGOSTA	Lazio	Roma	0,000040031234	0,000018399974	0,000037645186	0,000025233582	0,000000000000	0,000034518278	0,000021580100	0,000000000000	0,000028371861
A132	ALBANO LAZIALE	Lazio	Roma	0,000699886284	0,000539196691	0,000867408341	0,001018266755	0,000404050261	0,000721853142	0,000730139250	0,000623823123	0,000785472353
A210	ALLUMIERE	Lazio	Roma	0,000091832118	0,000036083671	0,000074674508	0,000068835307	0,000000000000	0,000110511893	0,000056322636	0,000000000000	0,000071000416
A297	ANGUILLARA SABAZIA	Lazio	Roma	0,000315313205	0,000239824302	0,000367121986	0,000438961964	0,000099544400	0,000341566000	0,000296278987	0,000262961592	0,000340097744
A309	ANTICOLI CORRADO	Lazio	Roma	0,000026783367	0,000009665888	0,000030718464	0,000016169073	0,000006590837	0,000026114041	0,000010962263	0,000000000000	0,000019505729
A323	ANZIO	Lazio	Roma	0,001006693883	0,000818129232	0,000704263200	0,001820938630	0,000468091905	0,000950822011	0,000978666329	0,000000000000	0,001084559090
A370	ARCINAZZO ROMANO	Lazio	Roma	0,000041767171	0,000014670689	0,000021042548	0,000036613544	0,000000000000	0,000036840015	0,000016488662	0,000000000000	0,000028661738
M213	ARDEA	Lazio	Roma	0,000791866105	0,000717039639	0,000694603451	0,000966761189	0,00024642898 1	0,000759604554	0,000719256890	0,000000000000	0,000752794900
A401	ARICCIA	Lazio	Roma	0,000335588088	0,000256966034	0,000300780080	0,000363176706	0,000170611048	0,000345635154	0,000325487690	0,000188932961	0,000321105062
A446	ARSOLI	Lazio	Roma	0,000038231409	0,000018385959	0,000035205883	0,000037381352	0,000011605059	0,000033795121	0,000020769272	0,000000000000	0,000030829906
A449	ARTENA	Lazio	Roma	0,000227957782	0,000180626564	0,000303490027	0,000273068251	0,000139750157	0,000251358886	0,000202334472	0,000000000000	0,000233508706
A749	BELLEGRA	Lazio	Roma	0,000059776330	0,000030645275	0,000041495677	0,000044196157	0,000032216233	0,000066576418	0,000036665352	0,000000000000	0,000045830239
B114	BRACCIANO	Lazio	Roma	0,000379335272	0,000296917952	0,000314559180	0,000460190356	0,000193307758	0,000368326850	0,000307341057	0,000000000000	0,000351967151
B472	CAMERATA NUOVA	Lazio	Roma	0,000020075206	0,000005597800	0,000007895739	0,000013967916	0,000000000000	0,000021649651	0,000005513107	0,000000000000	0,000012683229
B496	CAMPAGNANO DI ROMA	Lazio	Roma	0,000193522797	0,000130895163	0,000131871836	0,000163919877	0,000058719741	0,000210846334	0,000139784811	0,000356574841	0,000171386608
B576	CANALE MONTERANO	Lazio	Roma	0,000082739660	0,000046336745	0,000068418070	0,000069258788	0,000038754425	0,000081213691	0,000050703303	0,000000000000	0,000065528955
B635	CANTERANO	Lazio	Roma	0,000014971462	0,000004975566	0,000016075740	0,000007651021	0,000000000000	0,000013616330	0,000003134071	0,000000000000	0,000009729293
B649	CAPENA	Lazio	Roma	0,000181405362	0,000122730078	0,000188847993	0,000184052602	0,000059675486	0,000157749720	0,000136279269	0,000129027388	0,000163753520
B687	CAPRANICA PRENESTINA	Lazio	Roma	0,000018626057	0,000005367477	0,000004207005	0,000011170980	0,000000000000	0,000015158659	0,000004345191	0,000000000000	0,000010135488
B828	CARPINETO ROMANO	Lazio	Roma	0,000106506242	0,000052842120	0,000058754712	0,000083837327	0,000000000000	0,000093042587	0,000058413486	0,000104255398	0,000079008741
B932	CASAPE	Lazio	Roma	0,000021704757	0,000008578939	0,000014768302	0,000012836717	0,000000000000	0,000021853630	0,000010352395	0,000000000000	0,000014556664
C116	CASTEL GANDOLFO	Lazio	Roma	0,000167374211	0,000148996675	0,000158809218	0,000245207777	0,000097149032	0,000230506188	0,000118416650	0,000000000000	0,000177026398
C203	CASTEL MADAMA	Lazio	Roma	0,000128930484	0,000082454951	0,000133372855	0,000098522026	0,000000000000	0,000124631764	0,000089144709	0,000000000000	0,000103432995
C266	CASTEL SAN PIETRO ROMANO	Lazio	Roma	0,000023076342	0,000009605484	0,000019311033	0,000015288610	0,000000000000	0,000024330876	0,000009504563	0,000000000000	0,000016351612
C237	CASTELNUOVO DI PORTO	Lazio	Roma	0,000146173938	0,000085625577	0,000101198725	0,000126157767	0,000043000262	0,000134891491	0,000088543136	0,000000000000	0,000112236141
C390	CAVE	Lazio	Roma	0,000181332060	0,000119526387	0,000181816771	0,000273652388	0,000109729045	0,000181169397	0,000164476155	0,000136136760	0,000193636395
C518	CERRETO LAZIALE	Lazio	Roma	0,000028248304	0,000009326589	0,000020477444	0,000021977172	0,000000000000	0,000023089312	0,000011522544	0,000000000000	0,000019298717
C543	CERVARA DI ROMA	Lazio	Roma	0,000025634315	0,000005420841	0,000004120625	0,000011395859	0,000000000000	0,000023621611	0,000005120220	0,000000000000	0,000012858139
C552	CERVETERI	Lazio	Roma	0,000646718292	0,000597385655	0,00081012819 6	0,000967941590	0,000279843678	0,000569182534	0,000645143666	0,000038731336	0,000697654576
M272	CIAMPINO	Lazio	Roma	0,000658066839	0,000731260628	0,000707669734	0,000747664283	0,000000000000	0,000629017797	0,000689481109	0,000606447703	0,000670619398
C677	CICILIANO	Lazio	Roma	0,000033116759	0,000015462974	0,000030358193	0,000027637503	0,000000000000	0,000029315161	0,000017013911	0,000000000000	0,000025049850
C702	CINETO ROMANO	Lazio	Roma	0,000019560954	0,000007488807	0,000012496714	0,000011562883	0,000000000000	0,000014947199	0,000007700567	0,000000000000	0,000012120053
C773	CIVITAVECCHIA	Lazio	Roma	0,000962031627	0,000955568762	0,00759769335	0,001205968443	0,000443428369	0,000907483701	0,001028809370	0,000443567625	0,000958957473
C784	CIVITELLA SAN PAOLO	Lazio	Roma	0,000040635938	0,000015753282	0,000030414579	0,000029280740	0,000000000000	0,000031740913	0,000020456202	0,000000000000	0,000027802171
C858	COLLEFERRO	Lazio	Roma	0,000412079294	0,000342227722	0,000476524972	0,000468319138	0,000000000000	0,000374641130	0,000376903985	0,000430129269	0,000408462766
C900	COLONNA	Lazio	Roma	0,000076944463	0,000043214066	0,000082464122	0,000075005478	0,000000000000	0,000073957026	0,000046971073	0,000000000000	0,000064815623
D561	FIANO ROMANO	Lazio	Roma	0,000263304572	0,000186395140	0,000295730314	0,000247041807	0,000105657446	0,000246605906	0,000218473370	0,000321741617	0,000247681318
D586	FILACCIANO	Lazio	Roma	0,000016506022	0,000004189314	0,000011131627	0,000011247727	0,000000000000	0,000011217149	0,000006867188	0,000000000000	0,000010387824
M297	FIUMICINO	Lazio	Roma	0,001534169702	0,001654174259	0,002018210497	0,002052283406	0,000531319240	0,001486872107	0,001273184986	0,002427621699	0,001702604592
M309	FONTE NUOVA	Lazio	Roma	0,000495487772	0,000381057136	0,000591738620	0,000630818058	0,000183266871	0,000413603128	0,000446635369	0,000000000000	0,000486007638
D707	FORMELLO	Lazio	Roma	0,000213445551	0,000151797929	0,000187721031	0,000230179549	0,000055276975	0,000228489349	0,000165984120	0,000000000000	0,000191652044
D773	FRASCATI	Lazio	Roma	0,000424418828	0,000436553140	0,000416414873	0,000413966707	0,000304862038	0,000455281432	0,000408308542	0,000620804738	0,000428354655
D875	GALLICANO NEL LAZIO	Lazio	Roma	0,000106213418	0,000071827995	0,000071248783	0,000088738950	0,000000000000	0,000106787656	0,000065229119	0,000000000000	0,000081574017
D945	GAVIGNANO	Lazio	Roma	0,000041205941	0,000018998485	0,000039965926	0,000022894084	0,000000000000	0,000037559351	0,000022394359	0,000000000000	0,000028910343
D964	GENAZZANO	Lazio	Roma	0,000113619384	0,000057215636	0,000111075813	0,000090283107	0,000052113811	0,000098756729	0,000079368606	0,000000000000	0,000090209855
D972	GENZANO DI ROMA	Lazio	Roma	0,000415994450	0,000331644999	0,000456450812	0,000533121568	0,000258810588	0,000436525044	0,000422180504	0,000416850571	0,000443658437
D978	GERANO	Lazio	Roma	0,000032826174	0,000013974922	0,000029981700	0,000025230242	0,000000000000	0,000029599125	0,000016516813	0,000000000000	0,000024210049

Codice catastale	Denominazione	Regione	Provincia	AMMINISTRAZIONE	POLIZIA LOCALE	ISTRUZIONE PUBBLICA	RIFIUTI	TPL	TERRITORIO E VIABILITÀ	SOCIALE	ASILI NIDO	COMPLESSIVO
E091	GORGA	Lazio	Roma	0,000022970069	0,000009060109	0,000014933948	0,000010670149	0,000000000000	0,000022541904	0,000009656572	0,000000000000	0,000014329297
E204	GROTTAFERRATA	Lazio	Roma	0,000381598412	0,000310740118	0,000393144744	0,000364678280	0,000267712808	0,000375229562	0,000360085128	0,000289896772	0,000362941679
E263	GUIDONIA MONTECELIO	Lazio	Roma	0,001376453109	0,001083410184	0,001772920067	0,001423637510	0,000000000000	0,001198311255	0,001551861622	0,000000000000	0,001321644339
E382	JENNE	Lazio	Roma	0,000020140781	0,000004681032	0,000003153348	0,000009315489	0,000000000000	0,000019337165	0,000005466963	0,000000000000	0,000010513283
E392	LABICO	Lazio	Roma	0,000095543624	0,000062150400	0,000099342787	0,000084731191	0,000000000000	0,000099962966	0,000059930677	0,000001442952	0,000079965007
M212	LADISPOLI	Lazio	Roma	0,000674171560	0,000642746576	0,000789011629	0,001142424094	0,000277991399	0,000577844991	0,000707388655	0,000099144114	0,000758966516
C767	LANUVIO	Lazio	Roma	0,000210873892	0,000170542319	0,000162109609	0,000188626106	0,000097705999	0,000222410446	0,000205791495	0,000223589589	0,000193979932
M207	LARIANO	Lazio	Roma	0,000209600995	0,000147988177	0,000221263028	0,000188166881	0,000069575822	0,000219063393	0,000198009859	0,000133479564	0,000193877205
E576	LICENZA	Lazio	Roma	0,000029651406	0,000011266870	0,000028466997	0,000015662233	0,000000000000	0,000021479728	0,000013069148	0,000000000000	0,000019222387
E813	MAGLIANO ROMANO	Lazio	Roma	0,000031712142	0,000018315243	0,000029053361	0,000029118764	0,000000000000	0,000026834286	0,000015683598	0,000000000000	0,000024636410
B632	MANDELA	Lazio	Roma	0,000023191051	0,000009173658	0,000021124626	0,000013551791	0,000000000000	0,000028869896	0,000008942404	0,000000000000	0,000016702516
E900	MANZIANA	Lazio	Roma	0,000129750353	0,000091791482	0,000098123677	0,000136069408	0,000062422068	0,000126057170	0,000102472037	0,000082841069	0,000116174521
E908	MARANO EQUO	Lazio	Roma	0,000023740449	0,000008936216	0,000014331406	0,000015217461	0,000000000000	0,000019181618	0,000009785334	0,000000000000	0,000015081760
E924	MARCELLINA	Lazio	Roma	0,000110390201	0,000061020966	0,000096063131	0,000138967870	0,000000000000	0,000107457430	0,000097131997	0,000000000000	0,000101927608
E958	MARINO	Lazio	Roma	0,000705438181	0,000469463972	0,000725399004	0,000947484266	0,000367298275	0,000679783940	0,000677029755	0,000312063084	0,000717652879
F064	MAZZANO ROMANO	Lazio	Roma	0,000062118726	0,000034882562	0,000051973777	0,000059297551	0,000000000000	0,000056193071	0,000035970274	0,000000000000	0,000049291749
F127	MENTANA	Lazio	Roma	0,000438962017	0,000292365468	0,000412820060	0,000390649599	0,000133553957	0,000340678102	0,000353655014	0,000023941420	0,000361484097
F590	MONTE PORZIO CATONE	Lazio	Roma	0,000149983959	0,000098141558	0,000191140983	0,000141479382	0,000107541004	0,000162166433	0,000106526914	0,000237391501	0,000148012274
F477	MONTECOMPATRI	Lazio	Roma	0,000194628113	0,000122461372	0,000128802441	0,000253876740	0,000000000000	0,000213206629	0,000141921651	0,000000000000	0,000176700130
F504	MONTEFLAVIO	Lazio	Roma	0,000033999050	0,000015344542	0,000022905628	0,000035513763	0,000000000000	0,000032350569	0,000014644759	0,000000000000	0,000026257131
F534	MONTELANICO	Lazio	Roma	0,000049167372	0,000023968933	0,000039198852	0,000026689325	0,000000000000	0,000046042083	0,000023965405	0,000000000000	0,000033073238
F545	MONTELIBRETTI	Lazio	Roma	0,000097994567	0,000049573911	0,000074520189	0,000112556966	0,000029990283	0,000090271172	0,000062124097	0,000063414460	0,000085620841
F611	MONTEROTONDO	Lazio	Roma	0,000675308416	0,000524151298	0,000689275880	0,000787484597	0,000385203521	0,000611084323	0,000724661204	0,000316243735	0,000668596987
F692	MONTORIO ROMANO	Lazio	Roma	0,000042510107	0,000020068588	0,000033551955	0,000047264012	0,000000000000	0,000044473750	0,000026302392	0,000000000000	0,000035904926
F730	MORICONE	Lazio	Roma	0,000055698082	0,000026913818	0,000035448829	0,000027847480	0,000000000000	0,000048063753	0,000030226466	0,000000000000	0,000035504034
F734	MORLUPO	Lazio	Roma	0,000141495118	0,000091444574	0,000142288556	0,000116567294	0,000050804873	0,000127546047	0,000109801601	0,000000000000	0,000117007591
F857	NAZZANO	Lazio	Roma	0,000033601990	0,000016333240	0,000040576965	0,000016959989	0,000000000000	0,000025303959	0,000016552726	0,000000000000	0,000023331412
F865	NEMI	Lazio	Roma	0,000045896343	0,000029800476	0,000030136497	0,000060632310	0,000013303221	0,000042505333	0,000022676600	0,000000000000	0,000039756464
F871	NEROLA	Lazio	Roma	0,000044085377	0,000025678412	0,000056984112	0,000042323881	0,000000000000	0,000047351995	0,000020987907	0,000000000000	0,000038230553
F880	NETTUNO	Lazio	Roma	0,000837979399	0,000864523505	0,000837632652	0,001091396850	0,000383862224	0,000789213143	0,000832581925	0,000397231138	0,000863082320
G022	OLEVANO ROMANO	Lazio	Roma	0,000121084604	0,000069635862	0,000127276484	0,000103350309	0,000000000000	0,000129521321	0,000083514781	0,000025492736	0,000102309924
G274	PALESTRINA	Lazio	Roma	0,000371801387	0,000275420452	0,000364278361	0,000355852950	0,000243868996	0,000392070743	0,000359752212	0,000000000000	0,000341672905
G293	PALOMBARA SABINA	Lazio	Roma	0,000213068613	0,000127374120	0,000205019528	0,000229597830	0,000116333337	0,000222469489	0,000180959769	0,000032774252	0,000196498025
G444	PERCILE	Lazio	Roma	0,000014350889	0,000002937173	0,000005797993	0,000004694105	0,000000000000	0,000010945665	0,000004029703	0,000000000000	0,000007093243
G704	PISONIANO	Lazio	Roma	0,000025086290	0,000006670596	0,000016638922	0,000016197497	0,000000000000	0,000017482569	0,000008652578	0,000000000000	0,000015364699
G784	POLI	Lazio	Roma	0,000048520301	0,000022251054	0,000051826962	0,000049536807	0,000000000000	0,000040016131	0,000030259476	0,000072628237	0,000043313466
G811	POMEZIA	Lazio	Roma	0,001136960079	0,001160412917	0,001926261271	0,001468833069	0,000490998178	0,001180907715	0,001062797907	0,000483710219	0,001276848718
G874	PONZANO ROMANO	Lazio	Roma	0,000031623963	0,000015734998	0,000027112299	0,000025600612	0,000009202473	0,000029904479	0,000014390798	0,000000000000	0,000023820363
H267	RIANO	Lazio	Roma	0,000162872598	0,000115314505	0,000238830130	0,000132591751	0,000068354816	0,000147397419	0,000130964390	0,000000000000	0,000146153431
H288	RIGNANO FLAMINIO	Lazio	Roma	0,000166637647	0,000092057974	0,000112586197	0,000188986496	0,000066347544	0,000157411753	0,000124575237	0,000283824944	0,000154644845
H300	RIOFREDDO	Lazio	Roma	0,000023301998	0,000011663574	0,000024919754	0,000017519583	0,000000000000	0,000019634327	0,000009243905	0,000000000000	0,000017177118
H387	ROCCA CANTERANO	Lazio	Roma	0,000013114443	0,000001611377	0,000001974309	0,000004730080	0,000001690775	0,000011619861	0,000002125055	0,000000000000	0,000006125626
H401	ROCCA DI CAVE	Lazio	Roma	0,000015967819	0,000004619562	0,000003531891	0,000009348680	0,000000000000	0,000012608306	0,000004664510	0,000000000000	0,000008698622
H404	ROCCA DI PAPA	Lazio	Roma	0,000266547906	0,000195639592	0,000256791836	0,000287352271	0,000154369220	0,000322831785	0,000262624903	0,000000000000	0,000257967335
H432	ROCCA PRIORA	Lazio	Roma	0,000194621003	0,000126615751	0,000191231503	0,000302290190	0,000114015048	0,000227648735	0,000161838001	0,000000000000	0,000205547461
H441	ROCCA SANTO STEFANO	Lazio	Roma	0,000026524876	0,000010824238	0,000020387460	0,000017919546	0,000000000000	0,000027025935	0,000011895823	0,000000000000	0,000018624667
H411	ROCCAGIOVINE	Lazio	Roma	0,000012962619	0,000003135308	0,000001793122	0,000004794584	0,000000000000	0,000009763187	0,000003622801	0,000000000000	0,000006092683

Codice catastale	Denominazione	Regione	Provincia	AMMINISTRAZIONE	POLIZIA LOCALE	ISTRUZIONE PUBBLICA	RIFIUTI	TPL	TERRITORIO E VIABILITÀ	SOCIALE	ASILI NIDO	COMPLESSIVO
H494	ROIATE	Lazio	Roma	0,000022285070	0,000008695240	0,000009594542	0,000012218819	0,000000000000	0,000022698646	0,000009153979	0,000000000000	0,000013779909
H501	ROMA	Lazio	Roma	0,053883101716	0,128684233027	0,085589096214	0,086167391592	0,233815714867	0,054990804743	0,100097888107	0,153135964159	0,087422221506
H618	ROVIANO	Lazio	Roma	0,000033204808	0,000016076740	0,000049384020	0,000030812752	0,000000000000	0,000024956137	0,000018663620	0,000000000000	0,000028104746
H658	SACROFANO	Lazio	Roma	0,000123548892	0,000089287932	0,000110962830	0,000129186793	0,000069113642	0,000127494923	0,000091084223	0,000000000000	0,000110117768
H745	SAMBUCI	Lazio	Roma	0,000023590600	0,000010512586	0,000021611696	0,000018933649	0,000000000000	0,000020822592	0,000011802546	0,000000000000	0,000017568753
M295	SAN CESAREO	Lazio	Roma	0,000245191509	0,000213239952	0,000244699877	0,000278467119	0,000111693347	0,000243432411	0,000206892419	0,000000000000	0,000231337118
H942	SAN GREGORIO DA SASSOLA	Lazio	Roma	0,000040036702	0,000016861089	0,000021705983	0,000023211063	0,000000000000	0,000043267210	0,000018735538	0,000000000000	0,000026412335
I125	SAN POLO DEI CAVALIERI	Lazio	Roma	0,000061862419	0,000027057907	0,000024983068	0,000054164068	0,000000000000	0,000072222713	0,000033098554	0,000000000000	0,000045562781
I400	SAN VITO ROMANO	Lazio	Roma	0,000065428296	0,000030017206	0,000044907024	0,000054520619	0,000000000000	0,000063240874	0,000038052828	0,000000000000	0,000048723287
I284	SANT'ANGELO ROMANO	Lazio	Roma	0,000083880823	0,000048708074	0,000084879485	0,000085638573	0,000000000000	0,000080885157	0,000052684636	0,000000000000	0,000071288427
I352	SANT'ORESTE	Lazio	Roma	0,000077707796	0,000036292269	0,000054538590	0,000117758012	0,000039428044	0,000079497035	0,000041386095	0,000084825828	0,000076080413
I255	SANTA MARINELLA	Lazio	Roma	0,000389253369	0,000330657182	0,000221648273	0,000507574993	0,000094993680	0,000298859628	0,000298218943	0,000102704152	0,000346183010
I424	SARACINESCO	Lazio	Roma	0,000012348126	0,000001508671	0,000001372383	0,000005855063	0,000000000000	0,000017220204	0,000002221036	0,000000000000	0,000006889122
I573	SEGNI	Lazio	Roma	0,000168984060	0,000093025630	0,000151948032	0,000148735150	0,000101856992	0,000188692077	0,000116909581	0,000239382213	0,000152931631
I992	SUBIACO	Lazio	Roma	0,000180689783	0,000094539393	0,000100330878	0,000183796394	0,000000000000	0,000192887735	0,000124129606	0,000100177926	0,000149733694
L182	TIVOLI	Lazio	Roma	0,000970936297	0,000886994382	0,000782341170	0,001195289531	0,000634260844	0,000929897113	0,001012077197	0,000481871359	0,000964476157
L192	TOLFA	Lazio	Roma	0,000118298099	0,000062747741	0,000098620224	0,000095087385	0,000055215210	0,000137842771	0,000061371372	0,000053307159	0,000096281381
L302	TORRITA TIBERINA	Lazio	Roma	0,000026631661	0,000012797987	0,000019581512	0,000011856822	0,000005712109	0,000023415263	0,000011859622	0,000000000000	0,000016842154
L401	TREVIGNANO ROMANO	Lazio	Roma	0,000120357421	0,000084870392	0,000087224599	0,000128739124	0,000041953342	0,000108257295	0,000068573483	0,000154018691	0,000105857130
L611	VALLEPIETRA	Lazio	Roma	0,000020920050	0,000026372951	0,000003844128	0,000009521660	0,000000000000	0,000023660879	0,000004528286	0,000000000000	0,000012790398
L625	VALLINFREDA	Lazio	Roma	0,000016019231	0,000003137987	0,000002211773	0,000012079231	0,000000000000	0,000015674639	0,000004284807	0,000000000000	0,000009471740
L639	VALMONTONE	Lazio	Roma	0,000264263148	0,000251899832	0,000286150846	0,000402112993	0,000126373713	0,000298131296	0,000231040475	0,000125493109	0,000290694676
L719	VELLETRI	Lazio	Roma	0,000885848514	0,000802173681	0,000758797434	0,001119569434	0,000585634303	0,000952749513	0,000956898400	0,000280110239	0,000905031122
L851	VICOVARO	Lazio	Roma	0,000077421774	0,000043061098	0,000068857687	0,000054897517	0,000000000000	0,000065723430	0,000047198527	0,000000000000	0,000056973640
M095	VIVARO ROMANO	Lazio	Roma	0,000012668408	0,000001326557	0,000001318380	0,000005191075	0,000000000000	0,000009150733	0,000002512778	0,000000000000	0,000005706532
M141	ZAGAROLO	Lazio	Roma	0,000316687065	0,000223459965	0,000314645416	0,000247247023	0,000161990502	0,000317927429	0,000288268017	0,000000000000	0,000270949807
A040	ACQUAPENDENTE	Lazio	Viterbo	0,000134945834	0,000080548773	0,000066636811	0,000075373910	0,000072404862	0,000170386536	0,000087558135	0,000085663694	0,000101548627
A412	ARLENA DI CASTRO	Lazio	Viterbo	0,000023951394	0,000010416786	0,000013391954	0,000011040396	0,000000000000	0,000022933365	0,000010633733	0,000000000000	0,000014691402
A577	BAGNOREGIO	Lazio	Viterbo	0,000088213572	0,000050357409	0,000042867057	0,000057391882	0,000045611768	0,000125962398	0,000052571476	0,000000000000	0,000067077634
A628	BARBARANO ROMANO	Lazio	Viterbo	0,000031754129	0,000012832214	0,000014326419	0,000029675752	0,000000000000	0,000032365563	0,000014169379	0,000000000000	0,000022955423
A706	BASSANO IN TEVERINA	Lazio	Viterbo	0,000032954653	0,000014405125	0,000023498565	0,000018596724	0,000000000000	0,000031353463	0,000017055914	0,000000000000	0,000022054325
A704	BASSANO ROMANO	Lazio	Viterbo	0,000092334685	0,000051078624	0,000050888921	0,000095055772	0,000051254819	0,000094826553	0,000063001111	0,000000000000	0,000075730817
A857	BLERA	Lazio	Viterbo	0,000080197902	0,000035319341	0,000044476905	0,000055028369	0,000035850512	0,000078650717	0,000045511364	0,000000000000	0,000056329513
A949	BOLSENA	Lazio	Viterbo	0,000118040779	0,000076908865	0,000045794877	0,000072863951	0,000000000000	0,000135186626	0,000061765392	0,000018826829	0,000081129643
A955	BOMARZO	Lazio	Viterbo	0,000046351162	0,000022481248	0,000020255186	0,000025067838	0,000000000000	0,000048066005	0,000021773332	0,000000000000	0,000029411211
B388	CALCATA	Lazio	Viterbo	0,000024756535	0,000013002225	0,000015593858	0,000012739593	0,000000000000	0,000019703810	0,000011287518	0,000000000000	0,000015402019
B597	CANEPINA	Lazio	Viterbo	0,000063182099	0,000027252042	0,000052010586	0,000051763242	0,000000000000	0,000069710778	0,000037285183	0,000000000000	0,000049134216
B604	CANINO	Lazio	Viterbo	0,000116170008	0,000059484343	0,000073852770	0,000101668993	0,000045846457	0,000128798255	0,000080487384	0,000000000000	0,000092735471
B663	CAPODIMONTE	Lazio	Viterbo	0,000056502026	0,000038046933	0,000015885419	0,000049961393	0,000000000000	0,000082741361	0,000024144223	0,000000000000	0,000043189722
B688	CAPRANICA	Lazio	Viterbo	0,000118344940	0,000064230515	0,000107777862	0,000110385861	0,000035507238	0,000132591796	0,000079989549	0,000006803038	0,000100693398
B691	CAPRAROLA	Lazio	Viterbo	0,000114934552	0,000066832991	0,000052134107	0,000136044728	0,000065605883	0,000128799969	0,000070504061	0,000094758850	0,000101831870
B735	CARBOGNANO	Lazio	Viterbo	0,000045501989	0,000021205522	0,000030273709	0,000022370315	0,000000000000	0,000045814325	0,000024384522	0,000000000000	0,000029886396
C269	CASTEL SANT'ELIA	Lazio	Viterbo	0,000050772299	0,000025931524	0,000042591268	0,000037023667	0,000000000000	0,000056785393	0,000027930279	0,000000000000	0,000038565643
C315	CASTIGLIONE IN TEVERINA	Lazio	Viterbo	0,000051410129	0,000022869399	0,000042586854	0,000033079858	0,000000000000	0,000046968479	0,000030770056	0,000000000000	0,000036547218
C446	CELLENO	Lazio	Viterbo	0,000032665044	0,000015676035	0,000027006587	0,000023733227	0,000000000000	0,000039108694	0,000016803374	0,000000000000	0,000024859423
C447	CELLERE	Lazio	Viterbo	0,000036284532	0,000012141778	0,000017656655	0,000016615362	0,000000000000	0,000032009849	0,000019981851	0,000000000000	0,000021773148
C765	CIVITA CASTELLANA	Lazio	Viterbo	0,000295366200	0,000218059071	0,000200543857	0,000256847404	0,000132078575	0,000311331391	0,000269177239	0,000297433592	0,000261401405

Codice catastale	Denominazione	Regione	Provincia	AMMINISTRAZIONE	POLIZIA LOCALE	ISTRUZIONE PUBBLICA	RIFIUTI	TPL	TERRITORIO E VIABILITÀ	SOCIALE	ASILI NIDO	COMPLESSIVO
C780	CIVITELLA D'AGLIANO	Lazio	Viterbo	0,000052259497	0,000023038837	0,000026238148	0,000029191855	0,000000000000	0,000038473802	0,000023030595	0,000000000000	0,000031336850
C988	CORCHIANO	Lazio	Viterbo	0,000073371154	0,000040262190	0,000047497419	0,000042001332	0,000018589518	0,000072352907	0,000041889670	0,000000000000	0,000050604517
D452	FABRICA DI ROMA	Lazio	Viterbo	0,000142948085	0,000093621180	0,000089742638	0,000130657058	0,000000000000	0,000146886994	0,000102492820	0,000011716376	0,000114459299
D475	FALERIA	Lazio	Viterbo	0,000045414609	0,000016893088	0,000035003711	0,000018810306	0,000000000000	0,000040436073	0,000025756422	0,000000000000	0,000028777333
D503	FARNESE	Lazio	Viterbo	0,000046376802	0,000016857609	0,000012642248	0,000031878775	0,000000000000	0,000044049690	0,000022162232	0,000000000000	0,000029188207
D870	GALLESE	Lazio	Viterbo	0,000060927778	0,000031958813	0,000045235409	0,000042030606	0,000014936410	0,000054503882	0,000037039765	0,000000000000	0,000044009640
E126	GRADOLI	Lazio	Viterbo	0,000044633611	0,000019149512	0,000029741653	0,000030194449	0,000018446568	0,000042073488	0,000020544502	0,000000000000	0,000030954481
E128	GRAFFIGNANO	Lazio	Viterbo	0,000052634630	0,000026837083	0,000032177702	0,000033276949	0,000022091386	0,000041439549	0,000032217180	0,000000000000	0,000035811038
E210	GROTTE DI CASTRO	Lazio	Viterbo	0,000065761984	0,000031494250	0,000040667836	0,000046212150	0,000000000000	0,000067392707	0,000036248659	0,000000000000	0,000046578434
E330	ISCHIA DI CASTRO	Lazio	Viterbo	0,000064737069	0,000025937518	0,000039426665	0,000035640537	0,000019183430	0,000070357163	0,000030682477	0,000000000000	0,000043411300
E467	LATERA	Lazio	Viterbo	0,000028236433	0,000010043096	0,000009134932	0,000016449209	0,000000000000	0,000026417518	0,000013560179	0,000000000000	0,000017169944
E713	LUBRIANO	Lazio	Viterbo	0,000027061000	0,000012302261	0,000029134841	0,000019350180	0,000000000000	0,000025116430	0,000011320714	0,000000000000	0,000020036598
E978	MARTA	Lazio	Viterbo	0,000083412498	0,000057854799	0,000037794150	0,000073374358	0,000000000000	0,000098941887	0,000047385715	0,000000000000	0,000064154785
F419	MONTALTO DI CASTRO	Lazio	Viterbo	0,000218428822	0,000176365280	0,000101938883	0,000338652233	0,000052213279	0,000244933507	0,000129143796	0,000082018216	0,000210286708
F603	MONTE ROMANO	Lazio	Viterbo	0,000052187168	0,000027483450	0,000053128633	0,000042051025	0,000000000000	0,000053583363	0,000025727127	0,000000000000	0,000040896931
F499	MONTEFIASCONE	Lazio	Viterbo	0,000271067417	0,000185833759	0,000159505273	0,000280603306	0,000000000000	0,000303123522	0,000221346791	0,000289942524	0,000242699633
F606	MONTEROSI	Lazio	Viterbo	0,000070620501	0,000039219964	0,000057304144	0,000065238839	0,000000000000	0,000080185478	0,000049588627	0,000052077835	0,000060841658
F868	NEPI	Lazio	Viterbo	0,000165871551	0,000114219425	0,000110874619	0,000222872677	0,000092441619	0,000189557876	0,000114319617	0,000015063869	0,000156608953
G065	ONANO	Lazio	Viterbo	0,000031732143	0,000010591749	0,000015067026	0,000019701472	0,000000000000	0,000028235870	0,000014684579	0,000000000000	0,000019925404
G111	ORIOLO ROMANO	Lazio	Viterbo	0,000068842411	0,000043558444	0,000058992570	0,000041849928	0,000000000000	0,000072904458	0,000048787334	0,000000000000	0,000051900332
G135	ORTE	Lazio	Viterbo	0,000173359750	0,000122277218	0,000136773910	0,000083088557	0,000069584422	0,000199156100	0,000120493261	0,000083357939	0,000131852550
G571	PIANSANO	Lazio	Viterbo	0,000050318022	0,000020973701	0,000025483567	0,000031368913	0,000000000000	0,000047421438	0,000027860912	0,000000000000	0,000033119309
H071	PROCENO	Lazio	Viterbo	0,000025041310	0,000008421745	0,000006888953	0,000013609999	0,000000000000	0,000031845525	0,000007776191	0,000000000000	0,000015357201
H534	RONCIGLIONE	Lazio	Viterbo	0,000163774090	0,000111036510	0,000132885984	0,000144340490	0,000086917791	0,000181251910	0,000113096889	0,000081688911	0,000140806881
H969	SAN LORENZO NUOVO	Lazio	Viterbo	0,000053267701	0,000031742166	0,000030517925	0,000040693853	0,000000000000	0,000063509223	0,000028598182	0,000000000000	0,000039759152
I855	SORIANO NEL CIMINO	Lazio	Viterbo	0,000167096569	0,000106845255	0,000095196292	0,000086117561	0,000071007030	0,000182565086	0,000114571600	0,000000000000	0,000118074972
L017	SUTRI	Lazio	Viterbo	0,000124915537	0,000074330701	0,000100148055	0,000142381299	0,000000000000	0,000140812378	0,000088154661	0,000000000000	0,000110518604
D024	TARQUINIA	Lazio	Viterbo	0,000374565116	0,000344359727	0,000283420698	0,000530098951	0,000161934451	0,000455617788	0,000299532000	0,000258890781	0,000388331173
L150	TESSENNANO	Lazio	Viterbo	0,000015065299	0,000003813514	0,000003480265	0,000005584524	0,000000000000	0,000013121831	0,000005087474	0,000000000000	0,000007646799
L310	TUSCANIA	Lazio	Viterbo	0,000175516205	0,000100675916	0,000089697186	0,000175643345	0,000000000000	0,000197579890	0,000119568101	0,000110688462	0,000146118802
L569	VALENTANO	Lazio	Viterbo	0,000067121646	0,000028758619	0,000048460514	0,000070442497	0,000000000000	0,000071750107	0,000039292639	0,000000000000	0,000054741450
L612	VALLERANO	Lazio	Viterbo	0,000056742492	0,000025739902	0,000027712254	0,000032462501	0,000000000000	0,000050440864	0,000029701249	0,000000000000	0,000035983648
A701	VASANELLO	Lazio	Viterbo	0,000080525460	0,000038099011	0,000061078615	0,000069310769	0,000000000000	0,000080082087	0,000049542800	0,000000000000	0,000062057947
L713	VEJANO	Lazio	Viterbo	0,000052633206	0,000024092728	0,000030131804	0,000044426501	0,000000000000	0,000048418511	0,000032805217	0,000000000000	0,000038483938
L814	VETRALLA	Lazio	Viterbo	0,000263151999	0,000201721066	0,000197359609	0,000285508020	0,000122188619	0,000270406858	0,000223148736	0,000179621512	0,000243307690
L882	VIGNANELLO	Lazio	Viterbo	0,000100632901	0,000055095869	0,000076665779	0,000094813917	0,000000000000	0,000097364722	0,000059780568	0,000000000000	0,000079494503
H913	VILLA SAN GIOVANNI IN TUSCIA	Lazio	Viterbo	0,000030242337	0,000013585222	0,000016355855	0,000013550285	0,000000000000	0,000026512427	0,000015840317	0,000000000000	0,000018403389
M082	VITERBO	Lazio	Viterbo	0,001289078929	0,001189246376	0,001162874191	0,001190340097	0,002117948660	0,001469407202	0,001304689985	0,001552618348	0,001303157991
M086	VITORCHIANO	Lazio	Viterbo	0,000086509835	0,000049055374	0,000081052036	0,000071088290	0,000019823427	0,000096010977	0,000051453653	0,000000000000	0,000070202440
A388	ARENZANO	Liguria	Genova	0,000278943818	0,000228654698	0,000184773548	0,000274075789	0,000116503701	0,000242155660	0,000193324683	0,000340605138	0,000242554198
A506	AVEGNO	Liguria	Genova	0,000055216198	0,000026634827	0,000038996116	0,000050637315	0,000011796931	0,000051284660	0,000025897765	0,000000000000	0,000041727118
A658	BARGAGLI	Liguria	Genova	0,000061040436	0,000027810273	0,000064370879	0,000046940700	0,000030626162	0,000052300626	0,000035072080	0,000000000000	0,000047452835
A922	BOGLIASCO	Liguria	Genova	0,000094813319	0,000082189836	0,000080640592	0,000076785521	0,000029791627	0,000078470872	0,000061322365	0,000092940419	0,000078726524
B067	BORZONASCA	Liguria	Genova	0,000061885232	0,000026461048	0,000024126366	0,000034712831	0,000020922822	0,000067657988	0,000031757670	0,000000000000	0,000040399778
B282	BUSALLA	Liguria	Genova	0,000119051469	0,000095955254	0,000072794903	0,000104413963	0,000060301467	0,000120953712	0,000075717584	0,000069764786	0,000098061678
B490	CAMOGLI	Liguria	Genova	0,000152571532	0,000117934672	0,000083037278	0,000119921572	0,000069509953	0,000133292500	0,000082982714	0,000000000000	0,000111586886
B538	CAMPO LIGURE	Liguria	Genova	0,000066705392	0,000033089997	0,000049431455	0,000039395032	0,000031007530	0,000061834292	0,000042201729	0,000000000000	0,000047351491

Codice catastale	Denominazione	Regione	Provincia	AMMINISTRAZIONE	POLIZIA LOCALE	ISTRUZIONE PUBBLICA	RIFIUTI	TPL	TERRITORIO E VIABILITÀ	SOCIALE	ASILI NIDO	COMPLESSIVO
B551	CAMPOMORONE	Liguria	Genova	0,000141273556	0,000088815429	0,000136846560	0,000102568119	0,000064193281	0,000113426379	0,000116271208	0,000168758480	0,000119064375
B726	CARASCO	Liguria	Genova	0,000076122120	0,000045723955	0,000053883925	0,000069336981	0,000030274326	0,000076988254	0,000045366627	0,000081206498	0,000064083616
B939	CASARZA LIGURE	Liguria	Genova	0,000126712346	0,000061834220	0,000072385322	0,000107598429	0,000037600238	0,000121480779	0,000081035470	0,000000000000	0,000095127790
B956	CASELLA	Liguria	Genova	0,000068352008	0,000035699548	0,000052927981	0,000058576528	0,000000000000	0,000057701910	0,000038274774	0,000000000000	0,000051076021
C302	CASTIGLIONE CHIAVARESE	Liguria	Genova	0,000040512886	0,000015625383	0,000027128745	0,000028173908	0,000017230892	0,000040771832	0,000019450344	0,000000000000	0,000028659195
C481	CERANESI	Liguria	Genova	0,000084229181	0,000039159526	0,000073740044	0,000063036083	0,000028581762	0,000075671486	0,000048666228	0,000000000000	0,000063167257
C621	CHIAVARI	Liguria	Genova	0,000599030273	0,000654096377	0,000446642602	0,000816140956	0,000312270487	0,000602927049	0,000573225447	0,000617626479	0,000625371207
C673	CICAGNA	Liguria	Genova	0,000057064152	0,000025956474	0,000049570196	0,000041717481	0,000022908916	0,000048339911	0,000038040529	0,000000000000	0,000042853580
C823	COGOLETO	Liguria	Genova	0,000211872070	0,000192582812	0,000180634429	0,000187777699	0,000064614248	0,000202699192	0,000151591473	0,000214625395	0,000186576482
C826	COGORNO	Liguria	Genova	0,000110091017	0,000069271175	0,000097680142	0,000099336168	0,000053367534	0,000093986943	0,000080592126	0,000173121842	0,000097653644
C995	COREGLIA LIGURE	Liguria	Genova	0,000011556604	0,000002068209	0,000003135976	0,000004501466	0,000001908077	0,000010003761	0,000002985013	0,000000000000	0,000005846758
D175	CROCEFIESCHI	Liguria	Genova	0,000020556597	0,000005744394	0,000008213324	0,000014333201	0,000006718346	0,000017554775	0,000006364817	0,000000000000	0,000012681406
D255	DAVAGNA	Liguria	Genova	0,000046938580	0,000017482925	0,000038894973	0,000034765586	0,000021021879	0,000041772619	0,000022826942	0,000000000000	0,000034024091
D509	FASCIA	Liguria	Genova	0,000010915232	0,000001193178	0,000000788906	0,000003302348	0,000000000000	0,000008013199	0,000001644486	0,000000000000	0,000004529511
D512	FAVALE DI MALVARO	Liguria	Genova	0,000017234745	0,000005668738	0,000013931224	0,000007082974	0,000005308031	0,000018201767	0,000005164454	0,000000000000	0,000010863768
D677	FONTANIGORDA	Liguria	Genova	0,000018113816	0,000003613321	0,000001541864	0,000008024699	0,000004376376	0,000013328883	0,000004529406	0,000000000000	0,000008673690
D969	GENOVA	Liguria	Genova	0,011363371652	0,020901816919	0,014379071797	0,012247618734	0,037040203787	0,011197310361	0,021101459866	0,020357751041	0,015106779154
E109	GORRETO	Liguria	Genova	0,000013045374	0,000001508369	0,000000000000	0,000005804894	0,000001595832	0,000011255971	0,000001924570	0,000000000000	0,000006024071
E341	ISOLA DEL CANTONE	Liguria	Genova	0,000044854121	0,000019606981	0,000019367771	0,000025525129	0,000000000000	0,000043026765	0,000019997879	0,000000000000	0,000027972166
E488	LAVAGNA	Liguria	Genova	0,000304865052	0,000244519327	0,000134303007	0,000263341989	0,000092277520	0,000282010509	0,000219905838	0,000194219019	0,000241530961
E519	LEIVI	Liguria	Genova	0,000053205965	0,000025460614	0,000044789034	0,000038748063	0,000020745771	0,000052643595	0,000026008091	0,000000000000	0,000039540879
E695	LORSICA	Liguria	Genova	0,000018445604	0,000004813809	0,000008670544	0,000006457780	0,000005339140	0,000017200435	0,000006163436	0,000000000000	0,000010180888
E737	LUMARZO	Liguria	Genova	0,000044255908	0,000016134511	0,000039722107	0,000033162023	0,000017532923	0,000043143968	0,000020269312	0,000000000000	0,000032837902
F020	MASONE	Liguria	Genova	0,000081164505	0,000036717987	0,000078935096	0,000050961538	0,000035528659	0,000073122200	0,000042368372	0,000000000000	0,000059086842
F098	MELE	Liguria	Genova	0,000063592936	0,000033766079	0,000070508420	0,000052815389	0,000019647626	0,000051645079	0,000035819029	0,000001199363	0,000050407801
F173	MEZZANEGO	Liguria	Genova	0,000040390064	0,000015754759	0,000036401849	0,000021477262	0,000011657652	0,000043878417	0,000021841465	0,000006112365	0,000029079548
F202	MIGNANEGO	Liguria	Genova	0,000074923583	0,000045828671	0,000079541444	0,000062692912	0,000028973748	0,000072384847	0,000043228091	0,000002253966	0,000061373743
F256	MOCONESI	Liguria	Genova	0,000060662757	0,000028873153	0,000040568958	0,000048129880	0,000027634531	0,000055327763	0,000033563505	0,000000000000	0,000044640959
F354	MONEGLIA	Liguria	Genova	0,000099341256	0,000066068406	0,000040053545	0,000084261023	0,000034221664	0,000074490767	0,000047393567	0,000000000000	0,000068631063
F445	MONTEBRUNO	Liguria	Genova	0,000015444227	0,000003441048	0,000002402387	0,000008046854	0,000000000000	0,000013539982	0,000003130123	0,000000000000	0,000007953015
F682	MONTOGGIO	Liguria	Genova	0,000056179470	0,000020418006	0,000036906488	0,000044002888	0,000016484260	0,000055538199	0,000025239949	0,000000000000	0,000040189286
F858	NE	Liguria	Genova	0,000063574877	0,000030785738	0,000041688039	0,000036182848	0,000017748039	0,000073370997	0,000027729208	0,000000000000	0,000043922461
F862	NEIRONE	Liguria	Genova	0,000030399417	0,000009436391	0,000012999895	0,000022109360	0,000011561788	0,000032472923	0,000013378176	0,000000000000	0,000020639504
G093	ORERO	Liguria	Genova	0,000019777989	0,000005634546	0,000006982590	0,000009666486	0,000005326845	0,000020660698	0,000006850164	0,000000000000	0,000011640422
G646	PIEVE LIGURE	Liguria	Genova	0,000055082183	0,000048547962	0,000047482703	0,000039772296	0,000026452671	0,000055107233	0,000036156044	0,000043266596	0,000045868647
G913	PORTOFINO	Liguria	Genova	0,000040855575	0,000026075972	0,000005151085	0,000028161684	0,000004289474	0,000030208997	0,000006875629	0,000000000000	0,000022936123
H073	PROPATA	Liguria	Genova	0,000013773031	0,000001891463	0,000001864560	0,000006711863	0,000002445977	0,000010624027	0,000002410205	0,000000000000	0,000006680395
H183	RAPALLO	Liguria	Genova	0,000687544607	0,000644459477	0,000374753925	0,000776426490	0,000203160223	0,000612900866	0,000546973829	0,000410976703	0,000608739330
H212	RECCO	Liguria	Genova	0,000219932280	0,000210560190	0,000151670094	0,000179458739	0,000102773857	0,000186226055	0,000157568551	0,000000000000	0,000174084007
H258	REZZOAGLIO	Liguria	Genova	0,000049182427	0,000013747471	0,000018553445	0,000022885399	0,000015970293	0,000055251456	0,000016745571	0,000000000000	0,000029374188
H536	RONCO SCRIVIA	Liguria	Genova	0,000096020867	0,000046415430	0,000071204850	0,000082781886	0,000059805867	0,000084600395	0,000057388956	0,000166173593	0,000080983457
H546	RONDANINA	Liguria	Genova	0,000010091870	0,000000980966	0,000000896472	0,000002709384	0,000001215884	0,000009939017	0,000001158893	0,000000000000	0,000004449207
H581	ROSSIGLIONE	Liguria	Genova	0,000069339303	0,000031133736	0,000039334442	0,000040210817	0,000029825667	0,000062939297	0,000040531079	0,000000000000	0,000046469394
H599	ROVEGNO	Liguria	Genova	0,000029582221	0,000010674891	0,000013747985	0,000019990350	0,000007733312	0,000027924815	0,000008400067	0,000000000000	0,000018723071
H802	SAN COLOMBANO CERTENOLI	Liguria	Genova	0,000061972265	0,000033172220	0,000043236678	0,000039259879	0,000026667811	0,000058061855	0,000029871123	0,000060976038	0,000045787660
I346	SANT'OLCESE	Liguria	Genova	0,000119921544	0,000066886493	0,000115546023	0,000092362295	0,000049346763	0,000104596239	0,000086417259	0,000149257750	0,000101270656
I225	SANTA MARGHERITA LIGURE	Liguria	Genova	0,000294376146	0,000252033011	0,000135942330	0,000317629939	0,000094928423	0,000255376105	0,000169765028	0,000252350557	0,000245711133

Codice catastale	Denominazione	Regione	Provincia	AMMINISTRAZIONE	POLIZIA LOCALE	ISTRUZIONE PUBBLICA	RIFIUTI	TPL	TERRITORIO E VIABILITÀ	SOCIALE	ASILI NIDO	COMPLESSIVO
I368	SANTO STEFANO D'AVETO	Liguria	Genova	0,000051032496	0,000017020568	0,000023452450	0,000027211757	0,000019412139	0,000050238709	0,000015108928	0,000000000000	0,000030908145
I475	SAVIGNONE	Liguria	Genova	0,000073261017	0,000036549229	0,000064830972	0,000077847938	0,000030111005	0,000074329185	0,000038024609	0,000000000000	0,000061656230
I640	SERRA RICCO'	Liguria	Genova	0,000152796528	0,000097441111	0,000148370630	0,000119201144	0,000078363091	0,000147313041	0,000111595731	0,000103987810	0,000129351249
I693	SESTRI LEVANTE	Liguria	Genova	0,000475426591	0,000452554548	0,000302235942	0,000396636501	0,000149350266	0,000472356095	0,000369342602	0,000405117482	0,000403245795
I852	SORI	Liguria	Genova	0,000098283302	0,000081098806	0,000063138154	0,000072026985	0,000032872576	0,000076995729	0,000060047906	0,000019784370	0,000072418330
L167	TIGLIETO	Liguria	Genova	0,000023490142	0,000008409126	0,000014684925	0,000007848517	0,000007200919	0,000020802531	0,000008253900	0,000000000000	0,000013440958
L298	TORRIGLIA	Liguria	Genova	0,000073021226	0,000032604203	0,000045837437	0,000061366908	0,000035128395	0,000080213667	0,000030523026	0,000000000000	0,000054601178
L416	TRIBOGNA	Liguria	Genova	0,000019407080	0,000004970008	0,000008180689	0,000012889435	0,000000000000	0,000015894320	0,000008300075	0,000000000000	0,000011869100
L507	USCIO	Liguria	Genova	0,000052103931	0,000024279870	0,000043032950	0,000027590850	0,000022348721	0,000041427570	0,000030732753	0,000000000000	0,000035388413
L546	VALBREVENNA	Liguria	Genova	0,000029649889	0,000008035480	0,000014613435	0,000015328158	0,000008531305	0,000029828976	0,000009375273	0,000000000000	0,000017929320
M105	VOBBIA	Liguria	Genova	0,000022379536	0,000004743014	0,000007855833	0,000011176226	0,000005511509	0,000019934076	0,000006841651	0,000002546017	0,000012608862
M182	ZOAGLI	Liguria	Genova	0,000069568846	0,000051546867	0,000047938395	0,000052756959	0,000026120316	0,000073928448	0,000032186809	0,000000000000	0,000052472524
A111	AIROLE	Liguria	Imperia	0,000019157593	0,000007238334	0,000015360722	0,000007527025	0,000000000000	0,000016205049	0,000005694903	0,000000000000	0,000011306011
A338	APRICALE	Liguria	Imperia	0,000025308498	0,000010185666	0,000011552243	0,000011105635	0,000000000000	0,000020604514	0,000007310982	0,000000000000	0,000013945450
A344	AQUILA DI ARROSCIA	Liguria	Imperia	0,000011725959	0,000003324197	0,000004510963	0,000003600092	0,000000000000	0,000012423302	0,000002108617	0,000000000000	0,000006085149
A418	ARMO	Liguria	Imperia	0,000009859225	0,000001434336	0,000001959751	0,000002244685	0,000000000000	0,000008297975	0,000001371645	0,000000000000	0,000004231132
A499	AURIGO	Liguria	Imperia	0,000015119784	0,000004210638	0,000009465260	0,000005567273	0,000000000000	0,000011730760	0,000004533669	0,000000000000	0,000008226399
A536	BADALUCCO	Liguria	Imperia	0,000036437679	0,000014108227	0,000024089703	0,000020936058	0,000000000000	0,000031029477	0,000014698528	0,000000000000	0,000023031536
A581	BAIARDO	Liguria	Imperia	0,000019533593	0,000004060983	0,000001364373	0,000007816133	0,000000000000	0,000017431008	0,000004647369	0,000000000000	0,000009361173
A984	BORDIGHERA	Liguria	Imperia	0,000296117068	0,000275275272	0,000159794753	0,000314723104	0,000099471166	0,000274306575	0,000184598701	0,000034471618	0,000245708771
A993	BORGHETTO D'ARROSCIA	Liguria	Imperia	0,000020980968	0,000004886849	0,000006078444	0,000007815261	0,000000000000	0,000023503188	0,000006350871	0,000000000000	0,000011410219
B020	BORGOMARO	Liguria	Imperia	0,000031441745	0,000010685794	0,000021667532	0,000022127219	0,000007682642	0,000029312474	0,000011534039	0,000000000000	0,000021316698
B559	CAMPOROSSO	Liguria	Imperia	0,000108085976	0,000096948583	0,000071228508	0,000102635390	0,000029227701	0,000114246364	0,000066187320	0,000000000000	0,000089171139
B734	CARAVONICA	Liguria	Imperia	0,000012768776	0,000002577748	0,000002518144	0,000005366559	0,000000000000	0,000012086349	0,000003163989	0,000000000000	0,000006509687
B814	CARPASIO	Liguria	Imperia	0,000013010408	0,000001940957	0,000001574277	0,000004128646	0,000000000000	0,000011011322	0,000002022207	0,000000000000	0,000005776593
C110	CASTEL VITTORIO	Liguria	Imperia	0,000020378982	0,000005129982	0,000002306903	0,000007636922	0,000000000000	0,000017792057	0,000005101201	0,000000000000	0,000009800499
C143	CASTELLARO	Liguria	Imperia	0,000033778416	0,000016825070	0,000018657285	0,000015825981	0,000000000000	0,000040400806	0,000012409355	0,000000000000	0,000021648607
C511	CERIANA	Liguria	Imperia	0,000040092131	0,000015938982	0,000027171931	0,000018958792	0,000000000000	0,000037326365	0,000016781936	0,000028970325	0,000026193105
C559	CERVO	Liguria	Imperia	0,000046761021	0,000029086414	0,000018061351	0,000045125051	0,000000000000	0,000038609840	0,000017635598	0,000000000000	0,000032780948
C578	CESIO	Liguria	Imperia	0,000013530665	0,000002893635	0,000002743096	0,000004218223	0,000000000000	0,000012881986	0,000003247409	0,000000000000	0,000006550824
C657	CHIUSANICO	Liguria	Imperia	0,000021265751	0,000007613392	0,000011174571	0,000009956454	0,000000000000	0,000020876299	0,000007118013	0,000000000000	0,000012625181
C660	CHIUSAVECCHIA	Liguria	Imperia	0,000017970780	0,000006639967	0,000017407256	0,000009647758	0,000000000000	0,000015157926	0,000006412602	0,000000000000	0,000011783248
C718	CIPRESSA	Liguria	Imperia	0,000037822278	0,000020465029	0,000032334016	0,000026362650	0,000012371405	0,000034284098	0,000015384830	0,000000000000	0,000027124713
C755	CIVEZZA	Liguria	Imperia	0,000020646319	0,000009167986	0,000012223175	0,000009205862	0,000005433596	0,000018642108	0,000007214031	0,000000000000	0,000012434424
D087	COSIO DI ARROSCIA	Liguria	Imperia	0,000018459447	0,000002635327	0,000002953992	0,000004034116	0,000000000000	0,000018343736	0,000003538100	0,000000000000	0,000008295247
D114	COSTARAINERA	Liguria	Imperia	0,000026502060	0,000010358276	0,000009799000	0,000019429921	0,000000000000	0,000023726472	0,000009135068	0,000000000000	0,000016701792
D293	DIANO ARENTINO	Liguria	Imperia	0,000024127605	0,000006021244	0,000005904788	0,000012457511	0,000000000000	0,000017284086	0,000008130010	0,000000000000	0,000012645631
D296	DIANO CASTELLO	Liguria	Imperia	0,000052441398	0,000026247251	0,000032728623	0,000037476025	0,000000000000	0,000051787418	0,000026108008	0,000011357557	0,000037250853
D297	DIANO MARINA	Liguria	Imperia	0,000242791576	0,000208137538	0,000078966961	0,000243914032	0,000085405636	0,000239192213	0,000104679128	0,000106657500	0,000188706116
D298	DIANO SAN PIETRO	Liguria	Imperia	0,000030841039	0,000012484089	0,000030556187	0,000021587179	0,000000000000	0,000029356341	0,000013021675	0,000000000000	0,000022370123
D318	DOLCEACQUA	Liguria	Imperia	0,000059178525	0,000032187726	0,000036275653	0,000040825892	0,000011654596	0,000046370778	0,000025621567	0,000000000000	0,000039396614
D319	DOLCEDO	Liguria	Imperia	0,000041286894	0,000022514772	0,000025138649	0,000024226094	0,000011508166	0,000033073661	0,000017544125	0,000000000000	0,000026564498
E290	IMPERIA	Liguria	Imperia	0,000866416766	0,000933302824	0,000603564489	0,000766698525	0,001272472039	0,000839838186	0,000842879408	0,000689447247	0,000808515637
E346	ISOLABONA	Liguria	Imperia	0,000023407106	0,000009359772	0,000012244265	0,000014357479	0,000000000000	0,000018438712	0,000007910919	0,000000000000	0,000014191193
E719	LUCINASCO	Liguria	Imperia	0,000013253380	0,000003418281	0,000006630523	0,000004951987	0,000000000000	0,000011839410	0,000003051108	0,000000000000	0,000007071007
F123	MENDATICA	Liguria	Imperia	0,000018195833	0,000002907338	0,000001249681	0,000004691038	0,000000000000	0,000016647981	0,000002384887	0,000000000000	0,000007804633
F290	MOLINI DI TRIORA	Liguria	Imperia	0,000032067698	0,000008519449	0,000006225521	0,000011019015	0,000000000000	0,000030484927	0,000009048054	0,000000000000	0,000016035500

Codice catastale	Denominazione	Regione	Provincia	AMMINISTRAZIONE	POLIZIA LOCALE	ISTRUZIONE PUBBLICA	RIFIUTI	TPL	TERRITORIO E VIABILITÀ	SOCIALE	ASILI NIDO	COMPLESSIVO
F406	MONTALTO LIGURE	Liguria	Imperia	0,000016870912	0,000003406203	0,000002467213	0,000006305250	0,000000000000	0,000015431708	0,000004261457	0,000000000000	0,000008227231
F528	MONTEGROSSO PIAN LATTE	Liguria	Imperia	0,000010965404	0,000001305046	0,000001675581	0,000003033255	0,000000000000	0,000007948853	0,000001618772	0,000000000000	0,000004588437
G041	OLIVETTA SAN MICHELE	Liguria	Imperia	0,000013953213	0,000002217540	0,000001356155	0,000007041959	0,000000000000	0,000009433031	0,000002376965	0,000000000000	0,000006512382
G164	OSPEDALETTI	Liguria	Imperia	0,000101019568	0,000071971954	0,000056073131	0,000106556689	0,000022302195	0,000074235349	0,000049025958	0,000127096079	0,000082297677
G454	PERINALDO	Liguria	Imperia	0,000030221378	0,000013062502	0,000011020934	0,000016124890	0,000000000000	0,000030670810	0,000011797381	0,000000000000	0,000018296577
G607	PIETRABRUNA	Liguria	Imperia	0,000020350193	0,000008369556	0,000011670721	0,000010386590	0,000000000000	0,000017746497	0,000006895232	0,000000000000	0,000012209431
G632	PIEVE DI TECO	Liguria	Imperia	0,000042288461	0,000021968334	0,000044153782	0,000027324476	0,000000000000	0,000046333744	0,000017167166	0,000079164779	0,000034840722
G660	PIGNA	Liguria	Imperia	0,000035640459	0,000014686514	0,000023223806	0,000018231918	0,000000000000	0,000039973547	0,000011347648	0,000000000000	0,000022887781
G814	POMPEIANA	Liguria	Imperia	0,000022735385	0,000010494642	0,000014387425	0,000012616266	0,000000000000	0,000019600467	0,000008839509	0,000000000000	0,000014278041
G840	PONTEDASSIO	Liguria	Imperia	0,000051712221	0,000028877590	0,000043516922	0,000041959091	0,000014761813	0,000048084559	0,000029121066	0,000000000000	0,000039725365
G890	PORNASSIO	Liguria	Imperia	0,000028030926	0,000010594622	0,000019059656	0,000014559661	0,000007256265	0,000026069794	0,000008970371	0,000000000000	0,000017586093
H027	PRELA'	Liguria	Imperia	0,000021550841	0,000004429111	0,000003440123	0,000009976614	0,000000000000	0,000019377446	0,000006840879	0,000000000000	0,000011175650
H180	RANZO	Liguria	Imperia	0,000020577908	0,000006371671	0,000010758829	0,000009254814	0,000000000000	0,000017637387	0,000007111461	0,000000000000	0,000011726157
H257	REZZO	Liguria	Imperia	0,000021616368	0,000004883647	0,000006641647	0,000006358544	0,000000000000	0,000022447648	0,000004652849	0,000000000000	0,000010877437
H328	RIVA LIGURE	Liguria	Imperia	0,000072578473	0,000060897896	0,000044306007	0,000059021686	0,000025595832	0,000059131319	0,000044000844	0,000049937600	0,000056481074
H460	ROCCHETTA NERVINA	Liguria	Imperia	0,000016947619	0,000004278581	0,000002248595	0,000009069507	0,000002442130	0,000015394554	0,000003209480	0,000000000000	0,000008884595
H763	SAN BARTOLOMEO AL MARE	Liguria	Imperia	0,000114649812	0,000076404622	0,000038830121	0,000123460800	0,000030841913	0,000114749786	0,000042647175	0,000076620623	0,000089998714
H780	SAN BIAGIO DELLA CIMA	Liguria	Imperia	0,000028972779	0,000011916035	0,000017677997	0,000014542994	0,000000000000	0,000026508776	0,000014533143	0,000000000000	0,000018277921
H957	SAN LORENZO AL MARE	Liguria	Imperia	0,000042435633	0,000024997662	0,000019153463	0,000049565260	0,000011269293	0,000027924495	0,000020126635	0,000000000000	0,000032089683
I138	SAN REMO	Liguria	Imperia	0,001289653684	0,001272869227	0,000759632173	0,001223202017	0,001285479240	0,001187711359	0,001171940747	0,001012933656	0,001158409656
I365	SANTO STEFANO AL MARE	Liguria	Imperia	0,000080352129	0,000051262022	0,000029214375	0,000045216504	0,000000000000	0,000047125103	0,000030469071	0,000000000000	0,000045545848
I556	SEBORGA	Liguria	Imperia	0,000014317792	0,000004092473	0,000004766398	0,000008934038	0,000000000000	0,000010480865	0,000004331834	0,000000000000	0,000008057508
I796	SOLDANO	Liguria	Imperia	0,000023695226	0,000013218576	0,000016279573	0,000013469167	0,000000000000	0,000020884457	0,000010161806	0,000000000000	0,000015484971
L024	TAGGIA	Liguria	Imperia	0,000308833779	0,000312337035	0,000288637124	0,000324462219	0,000310318222	0,000281641765	0,000274193772	0,000159872330	0,000295528620
L146	TERZORIO	Liguria	Imperia	0,000011350617	0,000001915298	0,000002575171	0,000003984817	0,000000000000	0,000007720671	0,000002668976	0,000000000000	0,000005178572
L430	TRIORA	Liguria	Imperia	0,000027479896	0,000008624272	0,000014814833	0,000009779505	0,000000000000	0,000030072074	0,000004562857	0,000000000000	0,000015306006
L596	VALLEBONA	Liguria	Imperia	0,000031420977	0,000014172468	0,000011390489	0,000015685547	0,000000000000	0,000027481095	0,000014092991	0,000000000000	0,000018433894
L599	VALLECROSIA	Liguria	Imperia	0,000145348669	0,000150830228	0,000120639908	0,000167282662	0,000148310626	0,000151074613	0,000120366365	0,000150337528	0,000145508256
L693	VASIA	Liguria	Imperia	0,000018552493	0,000003317429	0,000002988803	0,000008030821	0,000005933374	0,000013233758	0,000005382691	0,000000000000	0,000009088690
L741	VENTIMIGLIA	Liguria	Imperia	0,000526163466	0,000519330488	0,000390962273	0,000587658430	0,000207727504	0,000523105387	0,000470955512	0,000364832009	0,000498372430
L809	VESSALICO	Liguria	Imperia	0,000013870367	0,000002879164	0,000004322188	0,000005795907	0,000000000000	0,000012199364	0,000003638389	0,000000000000	0,000007183827
L943	VILLA FARALDI	Liguria	Imperia	0,000018080387	0,000004189303	0,000002700915	0,000009343362	0,000000000000	0,000016810644	0,000005187472	0,000000000000	0,000009625972
A261	AMEGLIA	Liguria	La Spezia	0,000111243695	0,000099775093	0,000065582689	0,000123353843	0,000031136229	0,000110347005	0,000064858579	0,000000000000	0,000093726588
A373	ARCOLA	Liguria	La Spezia	0,000191205925	0,000121703656	0,000154978337	0,000151209975	0,000090444164	0,000189106019	0,000163464726	0,000196528352	0,000164679489
A836	BEVERINO	Liguria	La Spezia	0,000055745664	0,000025170750	0,000027605279	0,000034852798	0,000014089517	0,000051658746	0,000023874137	0,000000000000	0,000036114918
A932	BOLANO	Liguria	La Spezia	0,000139614193	0,000087424568	0,000148434835	0,000135015625	0,000000000000	0,000137403312	0,000111316409	0,000000000000	0,000121796331
A961	BONASSOLA	Liguria	La Spezia	0,000040778433	0,000024443825	0,000004650417	0,000034857810	0,000007795638	0,000031766709	0,000014192450	0,000000000000	0,000025714841
A992	BORGHETTO DI VARA	Liguria	La Spezia	0,000032248485	0,000014992894	0,000019916893	0,000014966762	0,000008547301	0,000050601563	0,000011392807	0,000000000000	0,000022679375
B214	BRUGNATO	Liguria	La Spezia	0,000038407957	0,000025586624	0,000025241590	0,000037460259	0,000031401008	0,000037617497	0,000015820465	0,000000000000	0,000030476372
B410	CALICE AL CORNOVIGLIO	Liguria	La Spezia	0,000034385747	0,000014243281	0,000020164291	0,000018442006	0,000009566975	0,000055501543	0,000014230664	0,000000000000	0,000025040390
B838	CARRO	Liguria	La Spezia	0,000024106777	0,000007935683	0,000005335555	0,000012219255	0,000005407734	0,000023659101	0,000008428225	0,000000000000	0,000013711312
B839	CARRODANO	Liguria	La Spezia	0,000021861562	0,000006321843	0,000002800655	0,000011018005	0,000005911396	0,000023481870	0,000006942280	0,000000000000	0,000012292926
C240	CASTELNUOVO MAGRA	Liguria	La Spezia	0,000157471791	0,000095840847	0,000147208206	0,000152695259	0,000065907955	0,000136929053	0,000126554007	0,000179164779	0,000141769015
D265	DEIVA MARINA	Liguria	La Spezia	0,000056557048	0,000045322859	0,000015498622	0,000041610280	0,000015280516	0,000060607334	0,000021100144	0,000000000000	0,000038601268
D655	FOLLO	Liguria	La Spezia	0,000119489079	0,000070288326	0,000164321618	0,000114511764	0,000028774362	0,000101232217	0,000073352679	0,000000000000	0,000104353292
D758	FRAMURA	Liguria	La Spezia	0,000030638541	0,000018416962	0,000013767627	0,000023769195	0,000007556481	0,000032671314	0,000010578177	0,000000000000	0,000021356194
E463	LA SPEZIA	Liguria	La Spezia	0,001792194679	0,002349003759	0,002033174658	0,001715544219	0,003866630129	0,001982293484	0,002017172627	0,001930144280	0,001968967293

Codice catastale	Denominazione	Regione	Provincia	AMMINISTRAZIONE	POLIZIA LOCALE	ISTRUZIONE PUBBLICA	RIFIUTI	TPL	TERRITORIO E VIABILITÀ	SOCIALE	ASILI NIDO	COMPLESSIVO
E542	LERICI	Liguria	La Spezia	0,000263791077	0,000259075763	0,000155760264	0,000232849576	0,000115510238	0,000251942114	0,000188475870	0,000215262976	0,000222796733
E560	LEVANTO	Liguria	La Spezia	0,000158312923	0,000151329015	0,000071560937	0,000142921881	0,000045772832	0,000148305019	0,000085053428	0,000000000000	0,000120852222
E842	MAISSANA	Liguria	La Spezia	0,000028743740	0,000010709194	0,000006242913	0,000012779505	0,000000000000	0,000028551676	0,000008252047	0,000000000000	0,000015584714
F609	MONTEROSSO AL MARE	Liguria	La Spezia	0,000080268716	0,000061403926	0,000025185127	0,000076722904	0,000018241279	0,000075898402	0,000020461787	0,000000000000	0,000056622161
G143	ORTONOVO	Liguria	La Spezia	0,000151485387	0,000091092971	0,000114124533	0,000133580286	0,000066230733	0,000133003245	0,000123013548	0,000144914022	0,000128546305
G664	PIGNONE	Liguria	La Spezia	0,000022824899	0,000009434653	0,000013837437	0,000011684000	0,000005921221	0,000021734089	0,000006545702	0,000000000000	0,000014071978
G925	PORTOVENERE	Liguria	La Spezia	0,000102793598	0,000086802128	0,000049178107	0,000082208807	0,000026489263	0,000068127614	0,000045287657	0,000029401293	0,000071357684
H275	RICCO' DEL GOLFO DI SPEZIA	Liguria	La Spezia	0,000076765363	0,000036581967	0,000057757818	0,000059552566	0,000025179181	0,000065330445	0,000042252941	0,000100884441	0,000060336758
H304	RIOMAGGIORE	Liguria	La Spezia	0,000075981342	0,000051268965	0,000024528650	0,000041154124	0,000015479204	0,000051444456	0,000022976623	0,000000000000	0,000043053251
H461	ROCCHETTA DI VARA	Liguria	La Spezia	0,000028350595	0,000010902092	0,000017911802	0,000013978446	0,000006603698	0,000028083725	0,000009840902	0,000000000000	0,000017746403
I363	SANTO STEFANO DI MAGRA	Liguria	La Spezia	0,000170443457	0,000147657883	0,000164659903	0,000159189888	0,000051359990	0,000133076583	0,000114718645	0,000250044086	0,000152402804
I449	SARZANA	Liguria	La Spezia	0,000461830477	0,000452708490	0,000387072712	0,000504137787	0,000166373553	0,000462892382	0,000358365332	0,000391505764	0,000435832931
E070	SESTA GODANO	Liguria	La Spezia	0,000048384552	0,000022140506	0,000024127440	0,000026807751	0,000013178147	0,000051112014	0,000020133971	0,000000000000	0,000031339836
L681	VARESE LIGURE	Liguria	La Spezia	0,000073824489	0,000033701865	0,000024455206	0,000040846792	0,000024919073	0,000088214126	0,000029425287	0,000000000000	0,000047488766
L774	VERNAZZA	Liguria	La Spezia	0,000049124234	0,000030506182	0,000010452294	0,000029122734	0,000000000000	0,000072294359	0,000012572896	0,000000000000	0,000032264908
L819	VEZZANO LIGURE	Liguria	La Spezia	0,000145435915	0,000109577012	0,000129022305	0,000144197682	0,000059461846	0,000134536150	0,000107507472	0,000000000000	0,000125028908
M177	ZIGNAGO	Liguria	La Spezia	0,000021794440	0,000006808038	0,000011620359	0,000007808516	0,000006345682	0,000023305908	0,000006016544	0,000000000000	0,000012574025
A122	ALASSIO	Liguria	Savona	0,000383328612	0,000340550085	0,000176459482	0,000407906548	0,000135091425	0,000357330951	0,000188547714	0,000136705817	0,000310504154
A145	ALBENGA	Liguria	Savona	0,000516167099	0,000546122156	0,000334216822	0,000567783494	0,000189580883	0,000516857376	0,000451915141	0,000481368981	0,000486551558
A166	ALBISOLA SUPERIORE	Liguria	Savona	0,000221462937	0,000219256699	0,000123478766	0,000149207768	0,000106609727	0,000221594121	0,000169971169	0,000120830566	0,000175421360
A165	ALBISSOLA MARINA	Liguria	Savona	0,000131468071	0,000131169076	0,000067003960	0,000121900450	0,000044969436	0,000118526556	0,000082312557	0,000113309852	0,000108530158
A226	ALTARE	Liguria	Savona	0,000050775173	0,000025564857	0,000037699529	0,000040032068	0,000027419932	0,000050997534	0,000031040109	0,000000000000	0,000039076013
A278	ANDORA	Liguria	Savona	0,000241950201	0,000132624614	0,000110827048	0,000294800313	0,000077093047	0,000165295530	0,000121455659	0,000137942766	0,000193485891
A422	ARNASCO	Liguria	Savona	0,000018739712	0,000007187983	0,000014634997	0,000007987079	0,000007221023	0,000019095761	0,000008340056	0,000000000000	0,000012204598
A593	BALESTRINO	Liguria	Savona	0,000018916021	0,000005128897	0,000008981091	0,000008471429	0,000005223403	0,000018557404	0,000005890824	0,000000000000	0,000010984371
A647	BARDINETO	Liguria	Savona	0,000028185250	0,000010236122	0,000010231208	0,000021728281	0,000010063020	0,000027561989	0,000008048067	0,000000000000	0,000018337833
A796	BERGEGGI	Liguria	Savona	0,000038879933	0,000030121541	0,000019958247	0,000038046386	0,000012042231	0,000070870419	0,000013353995	0,000006625667	0,000034226218
A931	BOISSANO	Liguria	Savona	0,000051216540	0,000020661316	0,000048009282	0,000034551408	0,000016399081	0,000047384602	0,000023764589	0,000094193728	0,000041033812
A999	BORGHETTO SANTO SPIRITO	Liguria	Savona	0,000159502813	0,000124963263	0,000080353929	0,000165457527	0,000052423923	0,000111695030	0,000093179039	0,000215163966	0,000131452748
B005	BORGIO VEREZZI	Liguria	Savona	0,000071045063	0,000049572973	0,000030792610	0,000074967557	0,000020641878	0,000055467971	0,000031867947	0,000000000000	0,000053095391
B048	BORMIDA	Liguria	Savona	0,000018010772	0,000004031948	0,000004315501	0,000006448154	0,000004998425	0,000018108499	0,000005614884	0,000000000000	0,000009485587
B369	CAIRO MONTENOTTE	Liguria	Savona	0,000280172830	0,000240885883	0,000225735890	0,000240828521	0,000148228079	0,000280701789	0,000233175193	0,000168987239	0,000245322460
B409	CALICE LIGURE	Liguria	Savona	0,000043048901	0,000017213404	0,000024695425	0,000018542169	0,000012089789	0,000038673967	0,000019612233	0,000000000000	0,000026143169
B416	CALIZZANO	Liguria	Savona	0,000052787752	0,000024137672	0,000040461328	0,000031873077	0,000000000000	0,000055987152	0,000019666443	0,000000000000	0,000036045674
B748	CARCARE	Liguria	Savona	0,000118329443	0,000066669796	0,000093623301	0,000097231305	0,000074472613	0,000103933088	0,000077757319	0,000000000000	0,000092334571
B927	CASANOVA LERRONE	Liguria	Savona	0,000025645785	0,000008888557	0,000014941382	0,000014542986	0,000009177044	0,000023972376	0,000009760669	0,000000000000	0,000016302656
C063	CASTELBIANCO	Liguria	Savona	0,000015227141	0,000003034034	0,000005050301	0,000005881516	0,000003529910	0,000011787315	0,000003178762	0,000000000000	0,000007574579
C276	CASTELVECCHIO DI ROCCA BARBENA	Liguria	Savona	0,000012874405	0,000002034071	0,000001302422	0,000006342485	0,000000000000	0,000010346168	0,000002123771	0,000000000000	0,000006191343
C443	CELLE LIGURE	Liguria	Savona	0,000139035281	0,000114813861	0,000080738802	0,000152800327	0,000058796945	0,000133718891	0,000071484278	0,000000000000	0,000114661839
C463	CENGIO	Liguria	Savona	0,000078850877	0,000043559340	0,000066848961	0,000052304022	0,000043893689	0,000071587391	0,000053437186	0,000000000000	0,000059340894
C510	CERIALE	Liguria	Savona	0,000179205737	0,000129674783	0,000101365473	0,000177471717	0,000057275461	0,000155156004	0,000088435512	0,000041628849	0,000139670564
C729	CISANO SUL NEVA	Liguria	Savona	0,000046338280	0,000019239501	0,000033159147	0,000042013877	0,000019218807	0,000047408610	0,000021772439	0,000060563678	0,000038184194
D095	COSSERIA	Liguria	Savona	0,000029211050	0,000013495093	0,000022761286	0,000022212736	0,000013526885	0,000033956695	0,000012172146	0,000000000000	0,000022127616
D264	DEGO	Liguria	Savona	0,000058163125	0,000027399815	0,000041152996	0,000037471984	0,000022441327	0,000057815255	0,000025460417	0,000000000000	0,000040548977
D424	ERLI	Liguria	Savona	0,000013922469	0,000002301504	0,000003012931	0,000004123232	0,000003103321	0,000011857060	0,000003559555	0,000000000000	0,000006596645
D600	FINALE LIGURE	Liguria	Savona	0,000380235287	0,000360273726	0,000184592879	0,000476643170	0,000167868310	0,000346037282	0,000224705917	0,000000000000	0,000327990986
D927	GARLENDA	Liguria	Savona	0,000033519846	0,000013135677	0,000020950251	0,000022715898	0,000008487192	0,000025633278	0,000013465870	0,000000000000	0,000021740212

Codice catastale	Denominazione	Regione	Provincia	AMMINISTRAZIONE	POLIZIA LOCALE	ISTRUZIONE PUBBLICA	RIFIUTI	TPL	TERRITORIO E VIABILITÀ	SOCIALE	ASILI NIDO	COMPLESSIVO
E064	GIUSTENICE	Liguria	Savona	0,000027556474	0,000011089626	0,000018998737	0,000011368258	0,000007470501	0,000027418411	0,000010686367	0,000000000000	0,000017148767
E066	GIUSVALLA	Liguria	Savona	0,000018895497	0,000004271735	0,000004806534	0,000008771607	0,000006191526	0,000018790933	0,000005700460	0,000000000000	0,000010464429
E414	LAIGUEGLIA	Liguria	Savona	0,000089074400	0,000070781309	0,000030141020	0,000081527570	0,000018852711	0,000092016903	0,000027927916	0,000082435520	0,000067642213
E632	LOANO	Liguria	Savona	0,000347627334	0,000338412580	0,000179275459	0,000343807583	0,000140053484	0,000308369012	0,000217567366	0,000273021454	0,000290809701
E816	MAGLIOLO	Liguria	Savona	0,000028489925	0,000010613548	0,000020733994	0,000016014638	0,000009587620	0,000034184657	0,000009439842	0,000000000000	0,000019509692
E860	MALLARE	Liguria	Savona	0,000033881472	0,000015907332	0,000021503838	0,000019276162	0,000014254636	0,000031049896	0,000014428344	0,000000000000	0,000022270501
F046	MASSIMINO	Liguria	Savona	0,000010030346	0,000001211872	0,000001209943	0,000002213595	0,000000000000	0,000008320454	0,000001431382	0,000000000000	0,000004152066
F213	MILLESIMO	Liguria	Savona	0,000077080655	0,000046534527	0,000063448595	0,000065425082	0,000032395765	0,000073486985	0,000050826920	0,000070608955	0,000064537924
F226	MIOGLIA	Liguria	Savona	0,000021162287	0,000007108889	0,000016277381	0,000009494462	0,000005437819	0,000019414431	0,000007245870	0,000000000000	0,000013125587
F813	MURIALDO	Liguria	Savona	0,000030364388	0,000011822830	0,000022502294	0,000011868239	0,000011501066	0,000031259594	0,000011570679	0,000000000000	0,000019130119
F847	NASINO	Liguria	Savona	0,000013855902	0,000001660637	0,000003089761	0,000004161310	0,000003083202	0,000011720201	0,000003323797	0,000000000000	0,000006506993
F926	NOLI	Liguria	Savona	0,000091843007	0,000069486309	0,000043790407	0,000070347411	0,000025244146	0,000072992035	0,000042225822	0,000035807952	0,000064749281
G076	ONZO	Liguria	Savona	0,000011491372	0,000001923102	0,000001661106	0,000003662571	0,000002394020	0,000009415797	0,000002825002	0,000000000000	0,000005327904
D522	ORCO FEGLINO	Liguria	Savona	0,000027776022	0,000009812046	0,000010189723	0,000016123622	0,000006920074	0,000025606912	0,000010224997	0,000000000000	0,000016764591
G144	ORTOVERO	Liguria	Savona	0,000035196128	0,000015470804	0,000041681385	0,000024318499	0,000000000000	0,000030181237	0,000018139257	0,000000000000	0,000026451069
G155	OSIGLIA	Liguria	Savona	0,000021126046	0,000005265905	0,000007852879	0,000009316411	0,000006988033	0,000019927202	0,000006122888	0,000000000000	0,000011767917
G281	PALLARE	Liguria	Savona	0,000027679791	0,000010045908	0,000022312092	0,000013885693	0,000011086568	0,000026233553	0,000011605121	0,000000000000	0,000018245687
G542	PIANA CRIXIA	Liguria	Savona	0,000028312624	0,000008720113	0,000007783638	0,000015550459	0,000007597466	0,000024018730	0,000010070575	0,000000000000	0,000016110801
G605	PIETRA LIGURE	Liguria	Savona	0,000284231571	0,000224498653	0,000105114689	0,000333837240	0,000074103913	0,000236433057	0,000141156231	0,000196811963	0,000232137137
G741	PLODIO	Liguria	Savona	0,000018932457	0,000006098098	0,000008288397	0,000009822794	0,000006275415	0,000017329853	0,000007099586	0,000000000000	0,000011325232
G866	PONTINVREA	Liguria	Savona	0,000029148035	0,000009903267	0,000017119421	0,000015400337	0,000009044336	0,000028904878	0,000011269697	0,000000000000	0,000018462754
H126	QUILIANO	Liguria	Savona	0,000143792094	0,000118987291	0,000105870951	0,000113956660	0,000055931594	0,000126598438	0,000113454927	0,000148363583	0,000120613181
H266	RIALTO	Liguria	Savona	0,000018931918	0,000004964493	0,000003383560	0,000008486368	0,000000000000	0,000019617689	0,000006239289	0,000000000000	0,000010258108
H452	ROCCAVIGNALE	Liguria	Savona	0,000023753102	0,000007762305	0,000014266401	0,000013502826	0,000009601796	0,000023607021	0,000008177995	0,000000000000	0,000015240040
I453	SASSELLO	Liguria	Savona	0,000069988833	0,000029085029	0,000033090209	0,000055254712	0,000018528597	0,000066846844	0,000025634699	0,000029916461	0,000048780556
I480	SAVONA	Liguria	Savona	0,001213005634	0,001416450879	0,000756749877	0,001075305207	0,001852856936	0,001302063446	0,001287800140	0,001504497559	0,001184996797
I926	SPOTORNO	Liguria	Savona	0,000135239926	0,000114951931	0,000051566610	0,000128520579	0,000031517660	0,000117344939	0,000059642128	0,000059997733	0,000101805412
I946	STELLA	Liguria	Savona	0,000069003607	0,000028023447	0,000045987306	0,000061783044	0,000025062063	0,000073433117	0,000035518202	0,000000000000	0,000053048937
I947	STELLANELLO	Liguria	Savona	0,000026189262	0,000008217288	0,000013072582	0,000012713615	0,000006218876	0,000024267819	0,000010175015	0,000000000000	0,000015666777
L152	TESTICO	Liguria	Savona	0,000012945055	0,000002377546	0,000004156444	0,000005103373	0,000002368977	0,000011087689	0,000003074544	0,000000000000	0,000006609952
L190	TOIRANO	Liguria	Savona	0,000059221350	0,000035420549	0,000057611038	0,000056324582	0,000018213574	0,000052455250	0,000029506619	0,000000000000	0,000047923176
L315	TOVO SAN GIACOMO	Liguria	Savona	0,000055453846	0,000035074353	0,000036007381	0,000020502984	0,000015748554	0,000053341926	0,000022585664	0,000000000000	0,000034426601
L499	URBE	Liguria	Savona	0,000035309171	0,000013587848	0,000019934211	0,000026003332	0,000009011475	0,000031975139	0,000011717911	0,000000000000	0,000023454752
L528	VADO LIGURE	Liguria	Savona	0,000181561503	0,000170794738	0,000141385272	0,000209534856	0,000076488243	0,000189318278	0,000130054119	0,000232173798	0,000175365536
L675	VARAZZE	Liguria	Savona	0,000357289867	0,000340954879	0,000208713551	0,000368532805	0,000152555168	0,000370481724	0,000245677222	0,000109321738	0,000308813784
L730	VENDONE	Liguria	Savona	0,000014675339	0,000003090894	0,000005991478	0,000005594524	0,000000000000	0,000015576240	0,000004614608	0,000000000000	0,000008131180
L823	VEZZI PORTIO	Liguria	Savona	0,000023954881	0,000008723725	0,000009980515	0,000014552521	0,000009718430	0,000021334615	0,000006852950	0,000000000000	0,000014540527
L975	VILLANOVA D'ALBENGA	Liguria	Savona	0,000058658056	0,000038294519	0,000053242138	0,000057657218	0,000015646966	0,000056812774	0,000029015259	0,000000000000	0,000048200666
M197	ZUCCARELLO	Liguria	Savona	0,000014419467	0,000005265976	0,000011591581	0,000007113098	0,000002418265	0,000010980621	0,000004113637	0,000000000000	0,000008742939
A057	ADRARA SAN MARTINO	Lombardia	Bergamo	0,000043081593	0,000023345938	0,000033701858	0,000017891584	0,000000000000	0,000053305855	0,000028089427	0,000000000000	0,000030427788
A058	ADRARA SAN ROCCO	Lombardia	Bergamo	0,000021116469	0,000009512034	0,000014278940	0,000008007097	0,000000000000	0,000019694315	0,000009947842	0,000000000000	0,000012887990
A129	ALBANO SANT'ALESSANDRO	Lombardia	Bergamo	0,000133168372	0,000139226886	0,000126691172	0,000093090287	0,000000000000	0,000126727095	0,000115667287	0,000008005392	0,000110230060
A163	ALBINO	Lombardia	Bergamo	0,000321285711	0,000241058338	0,000331603569	0,000213526162	0,000000000000	0,000318456363	0,000338622303	0,000465061098	0,000288816310
A193	ALGUA	Lombardia	Bergamo	0,000023300453	0,000006697881	0,000015595204	0,000009885473	0,000000000000	0,000017518614	0,000009571311	0,000003579109	0,000013579863
A214	ALME'	Lombardia	Bergamo	0,000107922813	0,000076684922	0,000069232741	0,000097748895	0,000000000000	0,000092202579	0,000078949396	0,000035221212	0,000085588473
A216	ALMENNO SAN BARTOLOMEO	Lombardia	Bergamo	0,000110219828	0,000066555286	0,000139330305	0,000053293077	0,000000000000	0,000116429805	0,000086230082	0,000155181649	0,000093183604
A217	ALMENNO SAN SALVATORE	Lombardia	Bergamo	0,000109140801	0,000055517102	0,000079309827	0,000068750510	0,000000000000	0,000096832325	0,000078434186	0,000015818053	0,000078265668

Codice catastale	Denominazione	Regione	Provincia	AMMINISTRAZIONE	POLIZIA LOCALE	ISTRUZIONE PUBBLICA	RIFIUTI	TPL	TERRITORIO E VIABILITÀ	SOCIALE	ASILI NIDO	COMPLESSIVO
A246	ALZANO LOMBARDO	Lombardia	Bergamo	0,000269481806	0,000198207205	0,000237500681	0,000146853526	0,000136685058	0,000247950451	0,000252632561	0,000331738089	0,000223179912
A259	AMBIVERE	Lombardia	Bergamo	0,000055887496	0,000028238833	0,000043061966	0,000027414799	0,000000000000	0,000043111398	0,000032649966	0,000000000000	0,000036212017
A304	ANTEGNATE	Lombardia	Bergamo	0,000063596541	0,000036035866	0,000065300154	0,000037379339	0,000000000000	0,000056714546	0,000046832356	0,000002379293	0,000047685768
A365	ARCENE	Lombardia	Bergamo	0,000080843762	0,000052306095	0,000074583538	0,000052533716	0,000000000000	0,000072511238	0,000067707661	0,000000000000	0,000062217220
A383	ARDESIO	Lombardia	Bergamo	0,000081085304	0,000038850075	0,000062313571	0,000040554400	0,000023529860	0,000083648303	0,000050235788	0,000000000000	0,000056536060
A440	ARZAGO D'ADDA	Lombardia	Bergamo	0,000050060132	0,000039762143	0,000060282216	0,000031610682	0,000000000000	0,000043503864	0,000034817507	0,000000000000	0,000039562834
A511	AVERARA	Lombardia	Bergamo	0,000012444658	0,000001456178	0,000002467128	0,000003439772	0,000000000000	0,000009707818	0,000003292003	0,000000000000	0,000005573522
A517	AVIATICO	Lombardia	Bergamo	0,000028381013	0,000007643947	0,000004696086	0,000019554296	0,000000000000	0,000021931399	0,000007605961	0,000000000000	0,000015777813
A528	AZZANO SAN PAOLO	Lombardia	Bergamo	0,000171444414	0,000149236348	0,000104051778	0,000105193352	0,000000000000	0,000121950674	0,000116354835	0,000004049846	0,000117859356
A533	AZZONE	Lombardia	Bergamo	0,000016231883	0,000006385019	0,000008276082	0,000004240293	0,000000000000	0,000016516076	0,000006050216	0,000000000000	0,000008971940
A557	BAGNATICA	Lombardia	Bergamo	0,000073486892	0,000071725756	0,000071609471	0,000057183673	0,000000000000	0,000074585852	0,000058602191	0,000008340834	0,000062235432
A631	BARBATA	Lombardia	Bergamo	0,000017373698	0,000004754913	0,000010365051	0,000011647856	0,000000000000	0,000015823593	0,000009497005	0,000000000000	0,000011585011
A664	BARIANO	Lombardia	Bergamo	0,000077940162	0,000038749559	0,000054345091	0,000058605177	0,000000000000	0,000065001288	0,000056957115	0,000003965489	0,000057130493
A684	BARZANA	Lombardia	Bergamo	0,000033633610	0,000023153839	0,000036375094	0,000017000919	0,000000000000	0,000035874624	0,000023009951	0,000000000000	0,000025577485
A732	BEDULITA	Lombardia	Bergamo	0,000019089396	0,000004804959	0,000010330763	0,000005369254	0,000000000000	0,000016922044	0,000009557642	0,000000000000	0,000010529685
A786	BERBENNO	Lombardia	Bergamo	0,000051236099	0,000022131159	0,000074949098	0,000026523686	0,000000000000	0,000054035181	0,000035789248	0,000000000000	0,000040865063
A794	BERGAMO	Lombardia	Bergamo	0,002399637234	0,002768191518	0,002772950593	0,002155553829	0,007862650993	0,002427094712	0,003030517092	0,003963275264	0,002734172470
A815	BERZO SAN FERMO	Lombardia	Bergamo	0,000026810321	0,000010464187	0,000021012326	0,000013928636	0,000000000000	0,000027935481	0,000015567573	0,000000000000	0,000018375387
A846	BIANZANO	Lombardia	Bergamo	0,000019816966	0,000005826373	0,000010181055	0,000006634535	0,000000000000	0,000013611695	0,000007442736	0,000000000000	0,000010301311
A903	BLELLO	Lombardia	Bergamo	0,000008058541	0,000000616346	0,000001454842	0,000001885572	0,000000000000	0,000005200386	0,000000874617	0,000000715822	0,000003192972
A937	BOLGARE	Lombardia	Bergamo	0,000097590171	0,000082450138	0,000112270737	0,000060994950	0,000000000000	0,000093384493	0,000077932159	0,000022237200	0,000080085745
A950	BOLTIERE	Lombardia	Bergamo	0,000097169186	0,000058258469	0,000119631489	0,000077573164	0,000000000000	0,000088666439	0,000079520886	0,000160309646	0,000088843458
A963	BONATE SOPRA	Lombardia	Bergamo	0,000141866741	0,000115205551	0,000130008490	0,000092492908	0,000019691425	0,000129088665	0,000120752559	0,000002791421	0,000111992257
A962	BONATE SOTTO	Lombardia	Bergamo	0,000109781590	0,000063694551	0,000100330390	0,000077536091	0,000000000000	0,000090491237	0,000097205131	0,000001778976	0,000085088753
B010	BORGO DI TERZO	Lombardia	Bergamo	0,000024697871	0,000010743546	0,000022447460	0,000015286744	0,000000000000	0,000021302028	0,000015526162	0,000000000000	0,000017588704
B083	BOSSICO	Lombardia	Bergamo	0,000027076808	0,000012731498	0,000014880135	0,000010410598	0,000000000000	0,000025651062	0,000012253501	0,000000000000	0,000016120124
B088	BOTTANUCO	Lombardia	Bergamo	0,000085628545	0,000046007907	0,000076051425	0,000055032979	0,000000000000	0,000078248822	0,000066908463	0,000067579414	0,000067098079
B112	BRACCA	Lombardia	Bergamo	0,000022329385	0,000008081146	0,000015278301	0,000010804593	0,000000000000	0,000018053548	0,000010448649	0,000000000000	0,000013706702
B123	BRANZI	Lombardia	Bergamo	0,000030718670	0,000009825354	0,000016278527	0,000012458417	0,000000000000	0,000024139530	0,000010839557	0,000002223602	0,000017044837
B137	BREMBATE	Lombardia	Bergamo	0,000146433245	0,000089542218	0,000136138293	0,000102943883	0,000000000000	0,000123346032	0,000131596895	0,000146328841	0,000120729974
B138	BREMBATE DI SOPRA	Lombardia	Bergamo	0,000136958285	0,000071802848	0,000126145128	0,000098333407	0,000000000000	0,000134077302	0,000122002484	0,000254002936	0,000119801792
B178	BRIGNANO GERA D'ADDA	Lombardia	Bergamo	0,000109437538	0,000076259698	0,000087347884	0,000062969013	0,000000000000	0,000091088844	0,000086087276	0,000079029657	0,000082359391
B217	BRUMANO	Lombardia	Bergamo	0,000010713293	0,000001230308	0,000001507259	0,000004090315	0,000000000000	0,000008263071	0,000001170346	0,000000000000	0,000004753812
B223	BRUSAPORTO	Lombardia	Bergamo	0,000102324545	0,000094045010	0,000101272787	0,000070058072	0,000000000000	0,000092612993	0,000063792617	0,000000000000	0,000079636794
B393	CALCINATE	Lombardia	Bergamo	0,000099291900	0,000079089663	0,000096983850	0,000067325535	0,000000000000	0,000087944397	0,000081353082	0,000000000000	0,000078477007
B395	CALCIO	Lombardia	Bergamo	0,000093629954	0,000054890511	0,000102549924	0,000067321519	0,000000000000	0,000086887659	0,000082072635	0,000000000000	0,000076354273
B434	CALUSCO D'ADDA	Lombardia	Bergamo	0,000151951317	0,000112828883	0,000140786960	0,000120545811	0,000000000000	0,000147216999	0,000129922775	0,000084638107	0,000128885801
B442	CALVENZANO	Lombardia	Bergamo	0,000074067139	0,000040034158	0,000066497704	0,000044900838	0,000000000000	0,000066531740	0,000059700697	0,000000000000	0,000055097966
B471	CAMERATA CORNELLO	Lombardia	Bergamo	0,000020947007	0,000007785017	0,000030366599	0,000007172914	0,000000000000	0,000018379178	0,000007920154	0,000000000000	0,000014249489
B618	CANONICA D'ADDA	Lombardia	Bergamo	0,000078966542	0,000050122788	0,000065940397	0,000052536394	0,000000000000	0,000064492901	0,000064770260	0,000000000000	0,000059021295
B661	CAPIZZONE	Lombardia	Bergamo	0,000027619580	0,000010384534	0,000022186640	0,000014193157	0,000000000000	0,000023341187	0,000015437163	0,000000000000	0,000018112528
B703	CAPRIATE SAN GERVASIO	Lombardia	Bergamo	0,000146855110	0,000092874312	0,000131004261	0,000096214286	0,000000000000	0,000122225938	0,000126858327	0,000025440060	0,000112765348
B710	CAPRINO BERGAMASCO	Lombardia	Bergamo	0,000057100096	0,000028706202	0,000071107346	0,000042745640	0,000000000000	0,000051840420	0,000039195418	0,000000000000	0,000046176589
B731	CARAVAGGIO	Lombardia	Bergamo	0,000280506651	0,000229544716	0,000369850943	0,000226810101	0,000148912353	0,000254180079	0,000308937927	0,000129525907	0,000265683352
B801	CAROBBIO DEGLI ANGELI	Lombardia	Bergamo	0,000077401650	0,000047319997	0,000087359370	0,000046148295	0,000000000000	0,000073626345	0,000054123212	0,000000000000	0,000059623036
B803	CARONA	Lombardia	Bergamo	0,000026314485	0,000006372537	0,000010240466	0,000008561061	0,000000000000	0,000032293698	0,000005840488	0,000006047006	0,000014725379
B854	CARVICO	Lombardia	Bergamo	0,000084030471	0,000049543223	0,000084870556	0,000061954062	0,000000000000	0,000074237915	0,000061180978	0,000005004501	0,000065957736

Codice catastale	Denominazione	Regione	Provincia	AMMINISTRAZIONE	POLIZIA LOCALE	ISTRUZIONE PUBBLICA	RIFIUTI	TPL	TERRITORIO E VIABILITÀ	SOCIALE	ASILI NIDO	COMPLESSIVO
B947	CASAZZA	Lombardia	Bergamo	0,000074131067	0,000046602670	0,000060834291	0,000044423461	0,000000000000	0,000077381605	0,000055443742	0,000000000000	0,000055585421
B971	CASIRATE D'ADDA	Lombardia	Bergamo	0,000071737400	0,000042238672	0,000087573171	0,000039769976	0,000000000000	0,000058864684	0,000053923417	0,000000000000	0,000054528798
B978	CASNIGO	Lombardia	Bergamo	0,000069304794	0,000040041375	0,000043405882	0,000045151361	0,000000000000	0,000070397588	0,000044729986	0,000034399769	0,000051018218
C007	CASSIGLIO	Lombardia	Bergamo	0,000010761975	0,000001138915	0,000003114306	0,000002202321	0,000000000000	0,000007812933	0,000001458452	0,000001482401	0,000004546795
C255	CASTEL ROZZONE	Lombardia	Bergamo	0,000053216855	0,000039521748	0,000053391528	0,000040066738	0,000000000000	0,000045381138	0,000035998326	0,000000000000	0,000041765611
C079	CASTELLI CALEPIO	Lombardia	Bergamo	0,000166082350	0,000112520931	0,000162742461	0,000131854623	0,000000000000	0,000168414606	0,000167540658	0,000000000000	0,000141929709
C324	CASTIONE DELLA PRESOLANA	Lombardia	Bergamo	0,000120727791	0,000050292181	0,000065741079	0,000093798812	0,000000000000	0,000109458716	0,000050866372	0,000000000000	0,000081918494
C337	CASTRO	Lombardia	Bergamo	0,000032071895	0,000014357188	0,000017607309	0,000014447655	0,000007086781	0,000022276421	0,000018922235	0,000000000000	0,000019271063
C396	CAVERNAGO	Lombardia	Bergamo	0,000049272621	0,000027537188	0,000041752826	0,000039716833	0,000000000000	0,000046212982	0,000031436034	0,000000000000	0,000037963580
C410	CAZZANO SANT'ANDREA	Lombardia	Bergamo	0,000031107242	0,000017780203	0,000020912184	0,000020434245	0,000000000000	0,000040012229	0,000020548532	0,000030937545	0,000024990871
C456	CENATE SOPRA	Lombardia	Bergamo	0,000045347708	0,000033197741	0,000057996339	0,000029729397	0,000000000000	0,000048951408	0,000031238871	0,000000000000	0,000037634781
C457	CENATE SOTTO	Lombardia	Bergamo	0,000060906009	0,000055177211	0,000075193521	0,000046073680	0,000000000000	0,000066740213	0,000039928102	0,000012312488	0,000052825445
C459	CENE	Lombardia	Bergamo	0,000079946463	0,000045548348	0,000075280102	0,000044375692	0,000000000000	0,000076387999	0,000056679203	0,000004170417	0,000058838550
C506	CERETE	Lombardia	Bergamo	0,000039733496	0,000015642769	0,000035268633	0,000018266761	0,000000000000	0,000039325826	0,000021306588	0,000000000000	0,000026687716
C635	CHIGNOLO D'ISOLA	Lombardia	Bergamo	0,000055788379	0,000029649803	0,000050451728	0,000034171425	0,000000000000	0,000053590928	0,000043915540	0,000000000000	0,000041933824
C649	CHIUDUNO	Lombardia	Bergamo	0,000105810757	0,000062660725	0,000115082066	0,000076278917	0,000000000000	0,000089060102	0,000086494253	0,000000000000	0,000084172324
C728	CISANO BERGAMASCO	Lombardia	Bergamo	0,000111044459	0,000074940435	0,000124876439	0,000074872035	0,000000000000	0,000103699230	0,000098687974	0,000000000000	0,000090721346
C730	CISERANO	Lombardia	Bergamo	0,000095496276	0,000084882048	0,000119508807	0,000080700244	0,000000000000	0,000096661388	0,000073687430	0,000000000000	0,000084632634
C759	CIVIDATE AL PIANO	Lombardia	Bergamo	0,000091348766	0,000056820781	0,000104942119	0,000061729941	0,000000000000	0,000073812339	0,000078717182	0,000124555209	0,000077995346
C800	CLUSONE	Lombardia	Bergamo	0,000187609614	0,000121277551	0,000143044767	0,000160206409	0,000000000000	0,000194685335	0,000157308580	0,000000000000	0,000153446076
C835	COLERE	Lombardia	Bergamo	0,000034787013	0,000017107141	0,000019470600	0,000010768325	0,000000000000	0,000038546542	0,000013618727	0,000000000000	0,000020637883
C894	COLOGNO AL SERIO	Lombardia	Bergamo	0,000181322860	0,000122966587	0,000167821729	0,000113085964	0,000000000000	0,000172256927	0,000164293796	0,000011680813	0,000142338093
C910	COLZATE	Lombardia	Bergamo	0,000035989293	0,000022425051	0,000041611548	0,000018645319	0,000000000000	0,000032969752	0,000021289998	0,000005260991	0,000026710934
C937	COMUN NUOVO	Lombardia	Bergamo	0,000074680611	0,000045391150	0,000096043342	0,000050736243	0,000000000000	0,000069030403	0,000056468726	0,000005129913	0,000061163643
D015	CORNA IMAGNA	Lombardia	Bergamo	0,000022556182	0,000008047673	0,000022498491	0,000006622076	0,000000000000	0,000021305156	0,000011770422	0,000000000000	0,000014313915
D016	CORNALBA	Lombardia	Bergamo	0,000017051961	0,000002090525	0,000002744010	0,000009596286	0,000000000000	0,000010695103	0,000004450192	0,000000000000	0,000008405197
D066	CORTENUOVA	Lombardia	Bergamo	0,000041496330	0,000025527463	0,000044767678	0,000027910604	0,000000000000	0,000031995633	0,000026324965	0,000000000000	0,000031095126
D110	COSTA DI MEZZATE	Lombardia	Bergamo	0,000058001139	0,000035767590	0,000056454826	0,000034205719	0,000000000000	0,000055397158	0,000046156713	0,000010310271	0,000044616642
D111	COSTA SERINA	Lombardia	Bergamo	0,000036570537	0,000011019364	0,000034004771	0,000014991775	0,000000000000	0,000031965578	0,000013030440	0,000004652842	0,000022808022
D103	COSTA VALLE IMAGNA	Lombardia	Bergamo	0,000021484446	0,000007439980	0,000009220694	0,000011596335	0,000000000000	0,000017871690	0,000009504464	0,000000000000	0,000012714253
D117	COSTA VOLPINO	Lombardia	Bergamo	0,000170322365	0,000099291403	0,000161076073	0,000126713244	0,000000000000	0,000162026961	0,000149209938	0,000000000000	0,000136991770
D126	COVO	Lombardia	Bergamo	0,000069566928	0,000042024253	0,000086397304	0,000045393469	0,000000000000	0,000062441688	0,000056719386	0,000000000000	0,000056181999
D139	CREDARO	Lombardia	Bergamo	0,000062918803	0,000030654373	0,000061579845	0,000042125690	0,000000000000	0,000057605820	0,000043665089	0,000000000000	0,000047437772
D221	CURNO	Lombardia	Bergamo	0,000171423467	0,000151902056	0,000121409598	0,000096334449	0,000000000000	0,000153469522	0,000128216247	0,000005843065	0,000124188906
D233	CUSIO	Lombardia	Bergamo	0,000014784849	0,000003470970	0,000003931545	0,000004452324	0,000000000000	0,000011373383	0,000003938333	0,000001102724	0,000006997837
D245	DALMINE	Lombardia	Bergamo	0,000395264039	0,000408675127	0,000603781402	0,000370750673	0,000000000000	0,000360273153	0,000443382365	0,000018288656	0,000392376855
D352	DOSSENA	Lombardia	Bergamo	0,000027701832	0,000012719893	0,000022506819	0,000009882195	0,000000000000	0,000026980537	0,000012434411	0,000000000000	0,000017353377
D406	ENDINE GAIANO	Lombardia	Bergamo	0,000073560463	0,000041542341	0,000055193669	0,000031864379	0,000000000000	0,000073680158	0,000055496284	0,000000000000	0,000050737742
D411	ENTRATICO	Lombardia	Bergamo	0,000038939439	0,000020243128	0,000023256938	0,000023443605	0,000000000000	0,000030919280	0,000021341532	0,000000000000	0,000025363114
D490	FARA GERA D'ADDA	Lombardia	Bergamo	0,000136628278	0,000082439594	0,000174522605	0,000097101340	0,000000000000	0,000106497390	0,000103253141	0,000000000000	0,000109649714
D491	FARA OLIVANA CON SOLA	Lombardia	Bergamo	0,000027547265	0,000016072129	0,000022722980	0,000013035101	0,000000000000	0,000021281922	0,000015288622	0,000000000000	0,000017978245
D588	FILAGO	Lombardia	Bergamo	0,000057162981	0,000042302607	0,000045210148	0,000034652244	0,000000000000	0,000060129754	0,000035102703	0,000008481582	0,000042554709
D604	FINO DEL MONTE	Lombardia	Bergamo	0,000029674867	0,000010604561	0,000018323877	0,000015031453	0,000000000000	0,000026850860	0,000014460210	0,000000000000	0,000018573584
D606	FIORANO AL SERIO	Lombardia	Bergamo	0,000061485927	0,000038936043	0,000061171215	0,000049262190	0,000000000000	0,000055416413	0,000041687634	0,000202617047	0,000057452081
D672	FONTANELLA	Lombardia	Bergamo	0,000079950366	0,000059914622	0,000074737179	0,000053941651	0,000000000000	0,000065690935	0,000074696678	0,000007930977	0,000063293920
D684	FONTENO	Lombardia	Bergamo	0,000021493718	0,000007791635	0,000017292966	0,000010096156	0,000000000000	0,000018067056	0,000008883382	0,000000000000	0,000013403676
D688	FOPPOLO	Lombardia	Bergamo	0,000024281632	0,000006102803	0,000002339595	0,000009818316	0,000000000000	0,000017784021	0,000003131541	0,000000536866	0,000010954717

Codice catastale	Denominazione	Regione	Provincia	AMMINISTRAZIONE	POLIZIA LOCALE	ISTRUZIONE PUBBLICA	RIFIUTI	TPL	TERRITORIO E VIABILITÀ	SOCIALE	ASILI NIDO	COMPLESSIVO
D697	FORESTO SPARSO	Lombardia	Bergamo	0,000054415641	0,000028989088	0,000043549650	0,000027152457	0,000000000000	0,000056147910	0,000037031099	0,000000000000	0,000038345513
D727	FORNOVO SAN GIOVANNI	Lombardia	Bergamo	0,000057669721	0,000036702852	0,000047051176	0,000036631476	0,000000000000	0,000051334429	0,000041866205	0,000009217637	0,000042758092
D817	FUIPIANO VALLE IMAGNA	Lombardia	Bergamo	0,000015026404	0,000003151975	0,000003778180	0,000004416059	0,000000000000	0,000010058044	0,000003211369	0,000000000000	0,000006669211
D903	GANDELLINO	Lombardia	Bergamo	0,000034073382	0,000012260415	0,000032113417	0,000014578301	0,000000000000	0,000029348182	0,000013570166	0,000000000000	0,000021551177
D905	GANDINO	Lombardia	Bergamo	0,000108565599	0,000050508495	0,000091654859	0,000062110180	0,000000000000	0,000117224736	0,000088679919	0,000044289465	0,000083209921
D906	GANDOSSO	Lombardia	Bergamo	0,000029537549	0,000015321081	0,000035865180	0,000013677700	0,000000000000	0,000029525301	0,000015704866	0,000000000000	0,000021449286
D943	GAVERINA TERME	Lombardia	Bergamo	0,000022592652	0,000007618643	0,000032279922	0,000010695974	0,000000000000	0,000023294927	0,000012662262	0,000000000000	0,000017020578
D952	GAZZANIGA	Lombardia	Bergamo	0,000116634644	0,000083411704	0,000085582215	0,000055728370	0,000000000000	0,000101431554	0,000087765269	0,000124876835	0,000085855266
E006	GHISALBA	Lombardia	Bergamo	0,000097813686	0,000075351649	0,000094645898	0,000072658994	0,000000000000	0,000100037216	0,000084850153	0,000000000000	0,000081053270
E100	GORLAGO	Lombardia	Bergamo	0,000092465279	0,000084635356	0,000057987333	0,000060652189	0,000000000000	0,000091142036	0,000065179491	0,000000000000	0,000068782916
E103	GORLE	Lombardia	Bergamo	0,000141041871	0,000096952661	0,000124511170	0,000111115133	0,000000000000	0,000124903213	0,000083450442	0,000109591159	0,000112713478
E106	GORNO	Lombardia	Bergamo	0,000038573505	0,000017048248	0,000037329745	0,000016274413	0,000016521192	0,000039406325	0,000024382995	0,000000000000	0,000027259268
E148	GRASSOBBIO	Lombardia	Bergamo	0,000114378283	0,000088113685	0,000084144019	0,000086059095	0,000000000000	0,000139477705	0,000093670849	0,000000000000	0,000093775529
E189	GROMO	Lombardia	Bergamo	0,000041717383	0,000015066380	0,000023616093	0,000027034576	0,000000000000	0,000040820965	0,000016862846	0,000000000000	0,000027244810
E192	GRONE	Lombardia	Bergamo	0,000027350809	0,000010690203	0,000023213518	0,000014330196	0,000000000000	0,000020660763	0,000010831659	0,000000000000	0,000017259464
E219	GRUMELLO DEL MONTE	Lombardia	Bergamo	0,000134123663	0,000096410246	0,000156656873	0,000103016915	0,000000000000	0,000142956691	0,000115838949	0,000000000000	0,000115860754
E353	ISOLA DI FONDRA	Lombardia	Bergamo	0,000014430478	0,000003247450	0,000003438101	0,000005476339	0,000002474317	0,000015169054	0,000002635421	0,000001482401	0,000007528990
E370	ISSO	Lombardia	Bergamo	0,000018982304	0,000007137946	0,000007115156	0,000013258942	0,000000000000	0,000016447308	0,000008310868	0,000000000000	0,000011958994
E422	LALLIO	Lombardia	Bergamo	0,000072812287	0,000065046351	0,000065906748	0,000061529487	0,000000000000	0,000076049923	0,000061798843	0,000000619596	0,000062248372
E509	LEFFE	Lombardia	Bergamo	0,000092012327	0,000050339051	0,000058255894	0,000062763377	0,000000000000	0,000090844383	0,000076888872	0,000078029471	0,000071718003
E524	LENNA	Lombardia	Bergamo	0,000021530759	0,000006836822	0,000013811107	0,000009471998	0,000000000000	0,000019246167	0,000010173558	0,000002655921	0,000013167237
E562	LEVATE	Lombardia	Bergamo	0,000065216931	0,000041306570	0,000062682209	0,000039895682	0,000000000000	0,000056274658	0,000052336468	0,000001503865	0,000049302543
E640	LOCATELLO	Lombardia	Bergamo	0,000020357201	0,000006718843	0,000019751775	0,000007327588	0,000000000000	0,000019543682	0,000010702990	0,000000000000	0,000013194933
E704	LOVERE	Lombardia	Bergamo	0,000136265079	0,000118887318	0,000101020017	0,000070713980	0,000102202770	0,000122131670	0,000101781450	0,000132322922	0,000106199139
E751	LURANO	Lombardia	Bergamo	0,000047723871	0,000024513662	0,000054315824	0,000034624747	0,000000000000	0,000048238734	0,000030319148	0,000000000000	0,000038002539
E770	LUZZANA	Lombardia	Bergamo	0,000021571185	0,000006742817	0,000018662032	0,000011405780	0,000000000000	0,000020464743	0,000009975569	0,000000000000	0,000014332870
E794	MADONE	Lombardia	Bergamo	0,000066334852	0,000038943125	0,000065499922	0,000045548717	0,000000000000	0,000069838905	0,000049990134	0,000000000000	0,000052617376
E901	MAPELLO	Lombardia	Bergamo	0,000116922110	0,000065417737	0,000136802288	0,000099694143	0,000000000000	0,000114443368	0,000090074437	0,000000000000	0,000099313711
E987	MARTINENGO	Lombardia	Bergamo	0,000172529775	0,000138534375	0,000178775790	0,000140167238	0,000000000000	0,000153206041	0,000162470441	0,000267791242	0,000157848529
F085	MEDOLAGO	Lombardia	Bergamo	0,000046125324	0,000025964030	0,000036542163	0,000022249088	0,000000000000	0,000051782788	0,000030124971	0,000000707689	0,000032789671
F186	MEZZOLDO	Lombardia	Bergamo	0,000015263175	0,000002463603	0,000003339488	0,000004897446	0,000000000000	0,000013579049	0,000003044845	0,000001809895	0,000007263866
F243	MISANO DI GERA D'ADDA	Lombardia	Bergamo	0,000057409175	0,000031821279	0,000040620292	0,000036875293	0,000000000000	0,000045371807	0,000037605069	0,000000000000	0,000039769808
F276	MOIO DE' CALVI	Lombardia	Bergamo	0,000012390040	0,000001747493	0,000003194717	0,000003715933	0,000000000000	0,000009632824	0,000003228362	0,000002223602	0,000005825142
F328	MONASTEROLO DEL CASTELLO	Lombardia	Bergamo	0,000033303861	0,000018056143	0,000042872253	0,000019808117	0,000000000000	0,000032413648	0,000016132382	0,000000000000	0,000025323018
F547	MONTELLO	Lombardia	Bergamo	0,000054385569	0,000038241234	0,000049326565	0,000032647321	0,000000000000	0,000052009204	0,000042083934	0,000007930977	0,000041589574
F720	MORENGO	Lombardia	Bergamo	0,000047622040	0,000027379869	0,000062054043	0,000033394538	0,000000000000	0,000038755386	0,000032299823	0,000053572503	0,000040167164
F738	MORNICO AL SERIO	Lombardia	Bergamo	0,000052748551	0,000032024622	0,000048036345	0,000032141167	0,000000000000	0,000052480671	0,000041084899	0,000000000000	0,000040118132
F786	MOZZANICA	Lombardia	Bergamo	0,000079721297	0,000047512143	0,000102073008	0,000058005716	0,000000000000	0,000075427503	0,000058339247	0,000077347140	0,000069135065
F791	MOZZO	Lombardia	Bergamo	0,000137072054	0,000097121374	0,000115407671	0,000093373239	0,000000000000	0,000127785557	0,000117837947	0,000192474888	0,000114873353
F864	NEMBRO	Lombardia	Bergamo	0,000207034730	0,000166709003	0,000161321898	0,000129856789	0,000000000000	0,000193904684	0,000215392816	0,000505552194	0,000184680335
G049	OLMO AL BREMBO	Lombardia	Bergamo	0,000018229456	0,000006818619	0,000017802050	0,000007112741	0,000000000000	0,000019597515	0,000008210317	0,000002655921	0,000012235699
G050	OLTRE IL COLLE	Lombardia	Bergamo	0,000047236227	0,000013423501	0,000019964528	0,000021612128	0,000000000000	0,000037475971	0,000015291287	0,000000000000	0,000025731916
G054	OLTRESSENDA ALTA	Lombardia	Bergamo	0,000012526767	0,000001256219	0,000004010451	0,000003230841	0,000000000000	0,000011605665	0,000002688847	0,000000000000	0,000005910364
G068	ONETA	Lombardia	Bergamo	0,000024571084	0,000006597470	0,000017040858	0,000008171373	0,000005312448	0,000021000284	0,000008919709	0,000000000000	0,000013993201
G075	ONORE	Lombardia	Bergamo	0,000032620410	0,000011443417	0,000016574466	0,000023774327	0,000000000000	0,000027800339	0,000011324628	0,000000000000	0,000020862020
G108	ORIO AL SERIO	Lombardia	Bergamo	0,000078400699	0,000072406333	0,000043183543	0,000089921246	0,000000000000	0,000055549690	0,000026634528	0,000060135043	0,000062789520
G118	ORNICA	Lombardia	Bergamo	0,000012544263	0,000001344141	0,000002544452	0,000003429053	0,000000000000	0,000009294910	0,000002518614	0,000001482401	0,000005494655

Codice catastale	Denominazione	Regione	Provincia	AMMINISTRAZIONE	POLIZIA LOCALE	ISTRUZIONE PUBBLICA	RIFIUTI	TPL	TERRITORIO E VIABILITÀ	SOCIALE	ASILI NIDO	COMPLESSIVO
G159	OSIO SOPRA	Lombardia	Bergamo	0,000085685055	0,000063110704	0,000089054443	0,000057625576	0,000000000000	0,000077929212	0,000063588819	0,000001574479	0,000067416546
G160	OSIO SOTTO	Lombardia	Bergamo	0,000222037525	0,000163250894	0,000162464239	0,000151605554	0,000000000000	0,000190887635	0,000184676115	0,000010653590	0,000167470875
G233	PAGAZZANO	Lombardia	Bergamo	0,000039320388	0,000019113783	0,000033657081	0,000025792964	0,000000000000	0,000034413468	0,000026230366	0,000038693700	0,000030134090
G249	PALADINA	Lombardia	Bergamo	0,000074409195	0,000054657131	0,000092646876	0,000044532985	0,000000000000	0,000062892739	0,000053650471	0,000128640695	0,000063762158
G259	PALAZZAGO	Lombardia	Bergamo	0,000079269945	0,000041960626	0,000064763675	0,000048551953	0,000000000000	0,000077997671	0,000052617286	0,000000000000	0,000057554353
G295	PALOSCO	Lombardia	Bergamo	0,000100803372	0,000057278214	0,000115539150	0,000069763918	0,000000000000	0,000083178756	0,000076593520	0,000070323548	0,000082057559
G346	PARRE	Lombardia	Bergamo	0,000059134916	0,000024688798	0,000052306731	0,000040130598	0,000000000000	0,000066318974	0,000036210408	0,000000000000	0,000044682296
G350	PARZANICA	Lombardia	Bergamo	0,000015895564	0,000002734484	0,000006546767	0,000004641204	0,000000000000	0,000014448353	0,000005093146	0,000000000000	0,000008102127
G412	PEDRENGO	Lombardia	Bergamo	0,000103134549	0,000085909554	0,000098361111	0,000079954748	0,000000000000	0,000101329947	0,000082217464	0,000024192316	0,000086018957
G418	PEIA	Lombardia	Bergamo	0,000036457718	0,000019999539	0,000021363447	0,000014490372	0,000000000000	0,000036194742	0,000025016153	0,000024129870	0,000024609270
G564	PIANICO	Lombardia	Bergamo	0,000030469340	0,000012253096	0,000032744954	0,000017861344	0,000000000000	0,000029646914	0,000019576395	0,000000000000	0,000022582992
G574	PIARIO	Lombardia	Bergamo	0,000025163665	0,000013856559	0,000019957452	0,000017997761	0,000000000000	0,000021878989	0,000013899894	0,000000000000	0,000018092723
G579	PIAZZA BREMBANA	Lombardia	Bergamo	0,000034571255	0,000014514562	0,000018806949	0,000025288281	0,000000000000	0,000025992487	0,000018595733	0,000002253900	0,000022986486
G583	PIAZZATORRE	Lombardia	Bergamo	0,000029563897	0,000006423130	0,000006695958	0,000013180424	0,000005626690	0,000020912835	0,000007459109	0,000002223602	0,000014722904
G588	PIAZZOLO	Lombardia	Bergamo	0,000009628866	0,000000900609	0,000001258809	0,000002062374	0,000000000000	0,000004810531	0,000001545285	0,000001809895	0,000003631242
G774	POGNANO	Lombardia	Bergamo	0,000030074456	0,000012678228	0,000030904376	0,000016908587	0,000000000000	0,000028916044	0,000017994824	0,000000710584	0,000021762097
F941	PONTE NOSSA	Lombardia	Bergamo	0,000045978705	0,000034439852	0,000030102394	0,000026986137	0,000000000000	0,000043024602	0,000030810418	0,000013401763	0,000033089351
G856	PONTE SAN PIETRO	Lombardia	Bergamo	0,000202377197	0,000186104700	0,000194083892	0,000175084317	0,000100050007	0,000187115004	0,000216706645	0,000008083931	0,000181932876
G853	PONTERANICA	Lombardia	Bergamo	0,000122693221	0,000081975848	0,000116066348	0,000085713222	0,000000000000	0,000118094271	0,000108479471	0,000043327142	0,000100192762
G864	PONTIDA	Lombardia	Bergamo	0,000062524163	0,000034605731	0,000054780177	0,000035029826	0,000000000000	0,000063752833	0,000047546650	0,000000000000	0,000046319547
G867	PONTIROLO NUOVO	Lombardia	Bergamo	0,000088081067	0,000057163078	0,000085736100	0,000058686384	0,000000000000	0,000088233146	0,000068074996	0,000049983619	0,000071366603
G968	PRADALUNGA	Lombardia	Bergamo	0,000081650403	0,000053727814	0,000066974370	0,000049470710	0,000000000000	0,000075725384	0,000062353315	0,000015847585	0,000061068888
H020	PREDORE	Lombardia	Bergamo	0,000041630122	0,000022267275	0,000031170149	0,000022316773	0,000000000000	0,000038454933	0,000031222843	0,000000000000	0,000029213818
H036	PREMOLO	Lombardia	Bergamo	0,000029377073	0,000012039242	0,000018165759	0,000013043008	0,000000000000	0,000027281766	0,000016493552	0,000000000000	0,000018434331
H046	PRESEZZO	Lombardia	Bergamo	0,000087727032	0,000058340297	0,000071076505	0,000065622707	0,000000000000	0,000081050860	0,000078379697	0,000000000000	0,000069419804
H091	PUMENENGO	Lombardia	Bergamo	0,000033457857	0,000017104677	0,000029964418	0,000016585821	0,000000000000	0,000026891614	0,000023125413	0,000000000000	0,000022937815
H176	RANICA	Lombardia	Bergamo	0,000108762474	0,000072778739	0,000102483766	0,000066951825	0,000000000000	0,000110252722	0,000094895703	0,000006513316	0,000085765919
H177	RANZANICO	Lombardia	Bergamo	0,000034876205	0,000016423739	0,000029198394	0,000015226446	0,000008631711	0,000030999511	0,000017945409	0,000000000000	0,000022848368
H331	RIVA DI SOLTO	Lombardia	Bergamo	0,000030447972	0,000011851524	0,000013720490	0,000014586219	0,000000000000	0,000020786625	0,000011948691	0,000000000000	0,000016912209
H492	ROGNO	Lombardia	Bergamo	0,000072934774	0,000040308080	0,000059776972	0,000039986608	0,000000000000	0,000076446005	0,000047648158	0,000000000000	0,000052471321
H509	ROMANO DI LOMBARDIA	Lombardia	Bergamo	0,000326877069	0,000282179272	0,000279007921	0,000221050175	0,000000000000	0,000311275424	0,000355475448	0,000212176103	0,000278163478
H535	RONCOBELLO	Lombardia	Bergamo	0,000023174014	0,000006219558	0,000009506327	0,000010006669	0,000000000000	0,000021905344	0,000007041775	0,000002223602	0,000012923670
H544	RONCOLA	Lombardia	Bergamo	0,000026539575	0,000008675632	0,000014359211	0,000009123731	0,000000000000	0,000018919575	0,000010069554	0,000000000000	0,000014122219
H584	ROTA D'IMAGNA	Lombardia	Bergamo	0,000030400643	0,000010059105	0,000024239474	0,000015163977	0,000000000000	0,000028210175	0,000016484461	0,000000000000	0,000019977344
H615	ROVETTA	Lombardia	Bergamo	0,000090137309	0,000041540650	0,000085316310	0,000050776492	0,000000000000	0,000089988934	0,000051266185	0,000000000000	0,000064506347
H910	SAN GIOVANNI BIANCO	Lombardia	Bergamo	0,000099444895	0,000051070449	0,000084348764	0,000049655566	0,000000000000	0,000098481302	0,000076063760	0,000000000000	0,000071175567
B310	SAN PAOLO D'ARGON	Lombardia	Bergamo	0,000095188017	0,000101732794	0,000095172366	0,000080300878	0,000000000000	0,000103184191	0,000074151825	0,000077359281	0,000086579385
I079	SAN PELLEGRINO TERME	Lombardia	Bergamo	0,000107202951	0,000055955618	0,000069727042	0,000066595447	0,000000000000	0,000108067667	0,000076704660	0,000057122136	0,000079120195
M333	SANT'OMOBONO TERME	Lombardia	Bergamo	0,000087824209	0,000050089120	0,000089621868	0,000044134115	0,000026833302	0,000084500674	0,000060893033	0,000000000000	0,000064932342
I168	SANTA BRIGIDA	Lombardia	Bergamo	0,000024018054	0,000008261794	0,000011612779	0,000009434921	0,000000000000	0,000020773412	0,000008712016	0,000002223602	0,000013452540
I437	SARNICO	Lombardia	Bergamo	0,000142408629	0,000107472361	0,000158186564	0,000102877326	0,000000000000	0,000142768104	0,000099886262	0,000000000000	0,000116277321
I506	SCANZOROSCIATE	Lombardia	Bergamo	0,000168314655	0,000140959650	0,000176871305	0,000129225729	0,000000000000	0,000164795755	0,000153025583	0,000254810805	0,000153940778
I530	SCHILPARIO	Lombardia	Bergamo	0,000049299527	0,000020824125	0,000028076747	0,000022729095	0,000000000000	0,000050439164	0,000019200662	0,000000000000	0,000030342883
I567	SEDRINA	Lombardia	Bergamo	0,000049392705	0,000029295212	0,000075490747	0,000028781493	0,000000000000	0,000041865279	0,000035535281	0,000079645306	0,000043301814
I597	SELVINO	Lombardia	Bergamo	0,000061774969	0,000029125469	0,000034438543	0,000074570477	0,000000000000	0,000052706508	0,000034527139	0,000000000000	0,000049564363
I628	SERIATE	Lombardia	Bergamo	0,000425410624	0,000395855967	0,000456513383	0,000389566607	0,000205010419	0,000388729653	0,000487202533	0,000123430196	0,000402709685
I629	SERINA	Lombardia	Bergamo	0,000066033703	0,000024258393	0,000040363676	0,000039469916	0,000000000000	0,000056678899	0,000032112874	0,000000000000	0,000042387479

Codice catastale	Denominazione	Regione	Provincia	AMMINISTRAZIONE	POLIZIA LOCALE	ISTRUZIONE PUBBLICA	RIFIUTI	TPL	TERRITORIO E VIABILITÀ	SOCIALE	ASILI NIDO	COMPLESSIVO
I812	SOLTO COLLINA	Lombardia	Bergamo	0,000039719326	0,000013935748	0,000050463484	0,000024019562	0,000000000000	0,000036745972	0,000024327666	0,000000000000	0,000030110853
I813	SOLZA	Lombardia	Bergamo	0,000035772898	0,000025019186	0,000027699218	0,000021420606	0,000000000000	0,000034440182	0,000023102360	0,000024581767	0,000026918381
I830	SONGAVAZZO	Lombardia	Bergamo	0,000027069037	0,000009156963	0,000015561904	0,000010313472	0,000000000000	0,000022786186	0,000008922418	0,000000000000	0,000015092636
I858	SORISOLE	Lombardia	Bergamo	0,000156779137	0,000103771798	0,000172745323	0,000104498255	0,000000000000	0,000151402973	0,000149334667	0,000000930474	0,000129244438
I869	SOTTO IL MONTE GIOVANNI XXIII	Lombardia	Bergamo	0,000075357641	0,000051412611	0,000073950794	0,000044256399	0,000000000000	0,000075101062	0,000054895534	0,000052105247	0,000059723038
I873	SOVERE	Lombardia	Bergamo	0,000100876905	0,000058873437	0,000094562894	0,000052034596	0,000000000000	0,000098961300	0,000086858049	0,000129512959	0,000081001039
I916	SPINONE AL LAGO	Lombardia	Bergamo	0,000028422487	0,000020881525	0,000026326237	0,000017478875	0,000000000000	0,000025654268	0,000014472989	0,000000000000	0,000020567248
I919	SPIRANO	Lombardia	Bergamo	0,000098408512	0,000075866889	0,000087876698	0,000064736374	0,000000000000	0,000092156215	0,000078686865	0,000011563344	0,000076899660
I951	STEZZANO	Lombardia	Bergamo	0,000232653777	0,000168272838	0,000228922973	0,000166797929	0,000000000000	0,000202054083	0,000219876091	0,000007641012	0,000188925488
I986	STROZZA	Lombardia	Bergamo	0,000024063415	0,000010830387	0,000014453910	0,000010478244	0,000000000000	0,000021664543	0,000013716511	0,000000000000	0,000014993658
I997	SUISIO	Lombardia	Bergamo	0,000066517553	0,000040723053	0,000069876988	0,000042256770	0,000000000000	0,000064860805	0,000051540408	0,000000000000	0,000052085272
L037	TALEGGIO	Lombardia	Bergamo	0,000029084339	0,000010591229	0,000014407231	0,000011673663	0,000000000000	0,000030376210	0,000009580869	0,000000000000	0,000016906610
L073	TAVERNOLA BERGAMASCA	Lombardia	Bergamo	0,000046347575	0,000026243044	0,000034194362	0,000016946354	0,000000000000	0,000041888641	0,000029152139	0,000000000000	0,000029705982
L087	TELGATE	Lombardia	Bergamo	0,000082931612	0,000061154240	0,000074484333	0,000053660552	0,000000000000	0,000083414715	0,000069907464	0,000000000000	0,000065310249
L118	TERNO D'ISOLA	Lombardia	Bergamo	0,000121774060	0,000092328232	0,000165802331	0,000088963056	0,000000000000	0,000109304621	0,000102970507	0,000216072000	0,000113634854
L251	TORRE BOLDONE	Lombardia	Bergamo	0,000150986883	0,000126356738	0,000122705169	0,000122018288	0,000063977456	0,000139111327	0,000144745351	0,000006513316	0,000127063968
L265	TORRE DE' ROVERI	Lombardia	Bergamo	0,000043346537	0,000040717411	0,000044421824	0,000029024320	0,000000000000	0,000041646863	0,000030999436	0,000000000000	0,000034711746
L276	TORRE PALLAVICINA	Lombardia	Bergamo	0,000025505505	0,000013458098	0,000019579929	0,000010649328	0,000000000000	0,000018534570	0,000015962954	0,000000000000	0,000016082909
L388	TRESCORE BALNEARIO	Lombardia	Bergamo	0,000172565581	0,000157130494	0,000169787837	0,000109163887	0,000153908160	0,000193576244	0,000163010431	0,000000000000	0,000149081344
L400	TREVIGLIO	Lombardia	Bergamo	0,000537234712	0,000568087324	0,000607607899	0,000507467327	0,000000000000	0,000533345314	0,000583066974	0,000769160281	0,000541028395
L404	TREVIOLO	Lombardia	Bergamo	0,000189816783	0,000126037406	0,000170837215	0,000126457638	0,000000000000	0,000192736232	0,000166540277	0,000005629391	0,000150839516
C789	UBIALE CLANEZZO	Lombardia	Bergamo	0,000030513675	0,000012648698	0,000021879934	0,000016384035	0,000000000000	0,000030453115	0,000017908906	0,000000000000	0,000020664289
L502	URGNANO	Lombardia	Bergamo	0,000166798097	0,000104074516	0,000143201259	0,000113385985	0,000000000000	0,000136896232	0,000157092998	0,000369926348	0,000144188084
M334	VAL BREMBILLA	Lombardia	Bergamo	0,000104618104	0,000051675446	0,000085854500	0,000037713076	0,000000000000	0,000096184651	0,000062097821	0,000023080736	0,000068262238
L544	VALBONDIONE	Lombardia	Bergamo	0,000052246381	0,000017479577	0,000019446006	0,000023806210	0,000000000000	0,000059097631	0,000014817950	0,000000000000	0,000030388099
L545	VALBREMBO	Lombardia	Bergamo	0,000076196533	0,000049985317	0,000079931941	0,000040866831	0,000030930529	0,000073965002	0,000055072822	0,000148471890	0,000064633092
L579	VALGOGLIO	Lombardia	Bergamo	0,000022905308	0,000007133990	0,000015787960	0,000008295715	0,000000000000	0,000027725847	0,000007937732	0,000000000000	0,000014182137
L623	VALLEVE	Lombardia	Bergamo	0,000016029716	0,000002476221	0,000002007661	0,000004276382	0,000000000000	0,000013560851	0,000001674174	0,000000000000	0,000006819029
L642	VALNEGRA	Lombardia	Bergamo	0,000011619919	0,000004490174	0,000009889618	0,000003572146	0,000000000000	0,000006426026	0,000003832909	0,000006160924	0,000006543182
L655	VALTORTA	Lombardia	Bergamo	0,000018400143	0,000002949485	0,000003006310	0,000004650561	0,000000000000	0,000017455588	0,000004227287	0,000002223602	0,000008531988
L707	VEDESETA	Lombardia	Bergamo	0,000014968053	0,000002927005	0,000004609039	0,000006217774	0,000000000000	0,000011009559	0,000003770219	0,000000000000	0,000007407568
L752	VERDELLINO	Lombardia	Bergamo	0,000122239585	0,000110012190	0,000172079860	0,000090582780	0,000000000000	0,000138996981	0,000116681712	0,000137571157	0,000118813105
L753	VERDELLO	Lombardia	Bergamo	0,000134976605	0,000072694970	0,000116042626	0,000099279529	0,000000000000	0,000109031862	0,000111392918	0,000004314011	0,000102894564
L795	VERTOVA	Lombardia	Bergamo	0,000093256462	0,000047530583	0,000054605600	0,000054474090	0,000000000000	0,000102294238	0,000076850277	0,000237580053	0,000077534426
L827	VIADANICA	Lombardia	Bergamo	0,000025276187	0,000012695537	0,000026859079	0,000011926169	0,000000000000	0,000023611853	0,000011918032	0,000000000000	0,000017428895
L865	VIGANO SAN MARTINO	Lombardia	Bergamo	0,000028602129	0,000010233882	0,000022085049	0,000015788697	0,000000000000	0,000027567997	0,000016120557	0,000000000000	0,000019352814
L894	VIGOLO	Lombardia	Bergamo	0,000018530184	0,000007389146	0,000012103313	0,000006619563	0,000000000000	0,000015957956	0,000006887954	0,000000000000	0,000010652283
L929	VILLA D'ADDA	Lombardia	Bergamo	0,000083368618	0,000044742392	0,000081367805	0,000074920483	0,000000000000	0,000076586421	0,000070492798	0,000052452615	0,000071831248
A215	VILLA D'ALME'	Lombardia	Bergamo	0,000125936386	0,000077559879	0,000084068334	0,000087571225	0,000000000000	0,000108346418	0,000090831771	0,000005150764	0,000091315457
L938	VILLA D'OGNA	Lombardia	Bergamo	0,000042012262	0,000020299995	0,000033635721	0,000020920392	0,000000000000	0,000041447646	0,000029668337	0,000000000000	0,000029338074
L936	VILLA DI SERIO	Lombardia	Bergamo	0,000111111215	0,000089258752	0,000104243060	0,000069992586	0,000000000000	0,000101407291	0,000089805576	0,000025122789	0,000087268400
M045	VILLONGO	Lombardia	Bergamo	0,000131734209	0,000084586325	0,000130555317	0,000088291163	0,000000000000	0,000124529612	0,000126868507	0,000002668464	0,000106462296
M050	VILMINORE DI SCALVE	Lombardia	Bergamo	0,000043161687	0,000023289046	0,000041967978	0,000018873041	0,000000000000	0,000053669899	0,000019356540	0,000000000000	0,000030663607
M144	ZANDOBBIO	Lombardia	Bergamo	0,000050925773	0,000022939783	0,000043351312	0,000030885479	0,000000000000	0,000044643143	0,000038435082	0,000000000000	0,000036739547
M147	ZANICA	Lombardia	Bergamo	0,000143032248	0,000097051276	0,000135974504	0,000104479943	0,000000000000	0,000138404901	0,000123151720	0,000008737463	0,000116008211
M184	ZOGNO	Lombardia	Bergamo	0,000179059910	0,000113000666	0,000156621066	0,000120048149	0,000117728933	0,000165830135	0,000155223112	0,000000000000	0,000142303044
A034	ACQUAFREDDA	Lombardia	Brescia	0,000031775900	0,000015486263	0,000020804038	0,000021418860	0,000000000000	0,000025652652	0,000023071001	0,000000000000	0,000022268104

Codice catastale	Denominazione	Regione	Provincia	AMMINISTRAZIONE	POLIZIA LOCALE	ISTRUZIONE PUBBLICA	RIFIUTI	TPL	TERRITORIO E VIABILITÀ	SOCIALE	ASILI NIDO	COMPLESSIVO
A060	ADRO	Lombardia	Brescia	0,000128026282	0,000098806693	0,000182740051	0,000078143071	0,000000000000	0,000120863064	0,000112936381	0,000000000000	0,000108743917
A082	AGNOSINE	Lombardia	Brescia	0,000039858536	0,000017761859	0,000032371624	0,000021848991	0,000000000000	0,000044169404	0,000027813301	0,000000000000	0,000028905117
A188	ALFIANELLO	Lombardia	Brescia	0,000047867511	0,000027141658	0,000048808262	0,000037339670	0,000000000000	0,000040194796	0,000035771119	0,000000000000	0,000037786571
A288	ANFO	Lombardia	Brescia	0,000023342787	0,000008851358	0,000011672125	0,000010512559	0,000000000000	0,000020994261	0,000008006837	0,000000000000	0,000013472980
A293	ANGOLO TERME	Lombardia	Brescia	0,000058456197	0,000024665601	0,000063608344	0,000025329484	0,000000000000	0,000053676442	0,000033192890	0,000000000000	0,000040262959
A451	ARTOGNE	Lombardia	Brescia	0,000082045246	0,000039401105	0,000061405368	0,000057362173	0,000000000000	0,000077277475	0,000040905652	0,000000000000	0,000057974358
A529	AZZANO MELLA	Lombardia	Brescia	0,000056889755	0,000034140464	0,000074469004	0,000037870398	0,000000000000	0,000048918862	0,000041489246	0,000010009001	0,000046095368
A569	BAGNOLO MELLA	Lombardia	Brescia	0,000222761207	0,000183420110	0,000223994477	0,000194734263	0,000000000000	0,000188357295	0,000240638768	0,000000000000	0,000194886755
A578	BAGOLINO	Lombardia	Brescia	0,000110524966	0,000054361268	0,000082297955	0,000069466684	0,000000000000	0,000120140250	0,000064079500	0,000000000000	0,000079605461
A630	BARBARIGA	Lombardia	Brescia	0,000045568546	0,000029106061	0,000056202523	0,000035965249	0,000000000000	0,000037932275	0,000032498517	0,000000000000	0,000037365529
A661	BARGHE	Lombardia	Brescia	0,000027224711	0,000013416594	0,000021104507	0,000015329991	0,000000000000	0,000024592270	0,000016790576	0,000000000000	0,000018735109
A702	BASSANO BRESCIANO	Lombardia	Brescia	0,000043940944	0,000023582305	0,000069134400	0,000027406594	0,000000000000	0,000038777403	0,000026711920	0,000000000000	0,000035606561
A729	BEDIZZOLE	Lombardia	Brescia	0,000205305295	0,000165202426	0,000225348844	0,000177456027	0,000000000000	0,000203045377	0,000200719267	0,000003031474	0,000182688596
A799	BERLINGO	Lombardia	Brescia	0,000046637512	0,000023702827	0,000089720849	0,000028786858	0,000000000000	0,000046901494	0,000035964102	0,000009118597	0,000042045225
A816	BERZO DEMO	Lombardia	Brescia	0,000042361466	0,000019993770	0,000037366763	0,000021844888	0,000000000000	0,000047134822	0,000021269133	0,000000000000	0,000029754862
A817	BERZO INFERIORE	Lombardia	Brescia	0,000049759635	0,000026278692	0,000043382035	0,000028687686	0,000000000000	0,000053404745	0,000034786019	0,000000000000	0,000036895476
A861	BIENNO	Lombardia	Brescia	0,000092292218	0,000043126548	0,000076536988	0,000054445909	0,000000000000	0,000094340757	0,000057179045	0,000008340834	0,000066525986
A878	BIONE	Lombardia	Brescia	0,000034022943	0,000016869318	0,000015962659	0,000019214282	0,000000000000	0,000034131297	0,000021567553	0,000000000000	0,000022568021
B035	BORGO SAN GIACOMO	Lombardia	Brescia	0,000101739599	0,000059871946	0,000089262229	0,000081124469	0,000000000000	0,000080125990	0,000076011592	0,000000000000	0,000078214792
B040	BORGOSATOLLO	Lombardia	Brescia	0,000154109056	0,000115074524	0,000145445410	0,000132742158	0,000000000000	0,000140059464	0,000147499091	0,000065498625	0,000133741629
B054	BORNO	Lombardia	Brescia	0,000080669657	0,000035514157	0,000041568382	0,000056069838	0,000027855437	0,000072922610	0,000038330106	0,000061865098	0,000056923143
B091	BOTTICINO	Lombardia	Brescia	0,000186812426	0,000121475249	0,000179255806	0,000160676388	0,000000000000	0,000168252256	0,000197042628	0,000109597719	0,000164761100
B100	BOVEGNO	Lombardia	Brescia	0,000056808982	0,000019523945	0,000038656582	0,000036179329	0,000000000000	0,000060152164	0,000033454909	0,000000000000	0,000039806023
B102	BOVEZZO	Lombardia	Brescia	0,000130918718	0,000096902696	0,000130564463	0,000087104909	0,000000000000	0,000112033628	0,000122129869	0,000161064412	0,000111217356
B120	BRANDICO	Lombardia	Brescia	0,000031215170	0,000015776622	0,000038784245	0,000020744924	0,000000000000	0,000026764900	0,000018423682	0,000000000000	0,000023962233
B124	BRAONE	Lombardia	Brescia	0,000020189165	0,000007002855	0,000016344927	0,000008564143	0,000000000000	0,000022818127	0,000007940153	0,000000000000	0,000013097320
B149	BRENO	Lombardia	Brescia	0,000109589301	0,000068272747	0,000089532837	0,000082193770	0,000094858316	0,000119368023	0,000081306797	0,000215002831	0,000098699062
B157	BRESCIA	Lombardia	Brescia	0,003849658641	0,004993351048	0,005644643679	0,004336128600	0,010047415591	0,004160442857	0,005508974588	0,004055907354	0,004755337287
B184	BRIONE	Lombardia	Brescia	0,000021269566	0,000007842655	0,000018711419	0,000009116897	0,000000000000	0,000017599504	0,000008045354	0,000000000000	0,000013133089
B365	CAINO	Lombardia	Brescia	0,000039696222	0,000022627769	0,000030399738	0,000027760486	0,000000000000	0,000036538859	0,000025722111	0,000035524097	0,000030588988
B394	CALCINATO	Lombardia	Brescia	0,000214971149	0,000181264166	0,000259776726	0,000137610465	0,000000000000	0,000207873973	0,000239440251	0,000271779843	0,000197840809
B436	CALVAGESE DELLA RIVIERA	Lombardia	Brescia	0,000069753564	0,000051255278	0,000071015106	0,000043379611	0,000000000000	0,000061828509	0,000048545428	0,000000834083	0,000053118478
B450	CALVISANO	Lombardia	Brescia	0,000144465792	0,000092792907	0,000123501761	0,000138140924	0,000000000000	0,000127158084	0,000128027899	0,000454577868	0,000140669698
B664	CAPO DI PONTE	Lombardia	Brescia	0,000054270173	0,000031223918	0,000048134990	0,000033867829	0,000000000000	0,000054865635	0,000031283604	0,000000000000	0,000039802099
B676	CAPOVALLE	Lombardia	Brescia	0,000017442000	0,000004836991	0,000007816896	0,000004948763	0,000000000000	0,000017807487	0,000006486525	0,000000000000	0,000009457514
B698	CAPRIANO DEL COLLE	Lombardia	Brescia	0,000082662017	0,000053910395	0,000080851298	0,000058057729	0,000000000000	0,000082817741	0,000058369927	0,000062022000	0,000067677629
B711	CAPRIOLO	Lombardia	Brescia	0,000163570479	0,000124995181	0,000156033460	0,000136224829	0,000000000000	0,000147193599	0,000159046523	0,000000000000	0,000138414014
B817	CARPENEDOLO	Lombardia	Brescia	0,000212178864	0,000153431735	0,000208047019	0,000145200509	0,000000000000	0,000197996902	0,000245186033	0,000262361625	0,000189249480
C055	CASTEGNATO	Lombardia	Brescia	0,000140022999	0,000096218045	0,000163925045	0,000103804524	0,000000000000	0,000133123124	0,000131414132	0,000121731040	0,000124148733
C208	CASTEL MELLA	Lombardia	Brescia	0,000177120074	0,000139379078	0,000223132737	0,000140541352	0,000000000000	0,000161926848	0,000174647437	0,000216451468	0,000165609561
C072	CASTELCOVATI	Lombardia	Brescia	0,000104131228	0,000066176874	0,000118318903	0,000098201631	0,000000000000	0,000091587028	0,000102108535	0,000005336928	0,000092656275
C293	CASTENEDOLO	Lombardia	Brescia	0,000199842864	0,000151201055	0,000217280301	0,000152213789	0,000000000000	0,000199726893	0,000207410227	0,000060629481	0,000176148659
C330	CASTO	Lombardia	Brescia	0,000039152103	0,000017564087	0,000043273038	0,000020528188	0,000000000000	0,000040598904	0,000027420439	0,000000000000	0,000029356345
C332	CASTREZZATO	Lombardia	Brescia	0,000113737023	0,000079622722	0,000127305215	0,000090801180	0,000000000000	0,000104134905	0,000105427826	0,000011563344	0,000097340662
C408	CAZZAGO SAN MARTINO	Lombardia	Brescia	0,000188813642	0,000143031597	0,000169699301	0,000160810553	0,000000000000	0,000184382281	0,000185226933	0,000000000000	0,000161360665
C417	CEDEGOLO	Lombardia	Brescia	0,000031223309	0,000016709875	0,000019861410	0,000014904003	0,000000000000	0,000034153267	0,000015762669	0,000000000000	0,000020662894
C439	CELLATICA	Lombardia	Brescia	0,000089750054	0,000056764587	0,000074623479	0,000106438400	0,000000000000	0,000089623480	0,000076947449	0,000004170417	0,000081481938

Codice catastale	Denominazione	Regione	Provincia	AMMINISTRAZIONE	POLIZIA LOCALE	ISTRUZIONE PUBBLICA	RIFIUTI	TPL	TERRITORIO E VIABILITÀ	SOCIALE	ASILI NIDO	COMPLESSIVO
C549	CERVENO	Lombardia	Brescia	0,000021312248	0,000006454220	0,000016188262	0,000008943731	0,000000000000	0,000025498437	0,000008313839	0,000000000000	0,000013775525
C585	CETO	Lombardia	Brescia	0,000047220521	0,000019482349	0,000031991149	0,000027439331	0,000000000000	0,000049772371	0,000023752590	0,000000000000	0,000032058192
C591	CEVO	Lombardia	Brescia	0,000032352459	0,000012621613	0,000022597968	0,000012446463	0,000000000000	0,000040842137	0,000012444393	0,000000000000	0,000020827825
C618	CHIARI	Lombardia	Brescia	0,000337715652	0,000293106687	0,000334256377	0,000355877626	0,000131551588	0,000345424763	0,000367803790	0,000305938508	0,000336298567
C685	CIGOLE	Lombardia	Brescia	0,000033991687	0,000013155812	0,000028982596	0,000027623409	0,000000000000	0,000028868772	0,000022891061	0,000000000000	0,000025615022
C691	CIMBERGO	Lombardia	Brescia	0,000020169080	0,000004710214	0,000010614043	0,000006930836	0,000000000000	0,000021383830	0,000007860885	0,000000000000	0,000011545114
C760	CIVIDATE CAMUNO	Lombardia	Brescia	0,000053693524	0,000029016149	0,000042260843	0,000037684077	0,000000000000	0,000053449045	0,000034550264	0,000000000000	0,000039934924
C806	COCCAGLIO	Lombardia	Brescia	0,000151603831	0,000137382395	0,000169725708	0,000098782268	0,000000000000	0,000128258597	0,000145911232	0,000112642744	0,000129818811
C850	COLLEBEATO	Lombardia	Brescia	0,000086744464	0,000048751534	0,000089239648	0,000067509059	0,000000000000	0,000075374735	0,000072351766	0,000106067640	0,000074375675
C883	COLLIO	Lombardia	Brescia	0,000063371209	0,000023539709	0,000035717625	0,000028840728	0,000000000000	0,000063850803	0,000031148771	0,000000000000	0,000039380961
C893	COLOGNE	Lombardia	Brescia	0,000128139081	0,000090195304	0,000131986536	0,000071403956	0,000000000000	0,000120889172	0,000112385600	0,000106428825	0,000104053750
C925	COMEZZANO-CIZZAGO	Lombardia	Brescia	0,000064184680	0,000042486437	0,000075437267	0,000052622488	0,000000000000	0,000054189277	0,000049996267	0,000000000000	0,000053396046
C948	CONCESIO	Lombardia	Brescia	0,000266786870	0,000167049104	0,000293771885	0,000227094650	0,000104977516	0,000241004295	0,000271965267	0,000169395653	0,000241867692
D058	CORTE FRANCA	Lombardia	Brescia	0,000131812548	0,000080180822	0,000154881399	0,000116568519	0,000000000000	0,000135433788	0,000104853800	0,000000000000	0,000114862886
D064	CORTENO GOLGI	Lombardia	Brescia	0,000082793888	0,000025069236	0,000042255824	0,000040046733	0,000000000000	0,000087413354	0,000023949949	0,000000000000	0,000049309601
D082	CORZANO	Lombardia	Brescia	0,000030027696	0,000020246756	0,000040055157	0,000017272354	0,000000000000	0,000030532478	0,000027517729	0,000000000000	0,000025097611
D251	DARFO BOARIO TERME	Lombardia	Brescia	0,000300271208	0,000215514918	0,000363960716	0,000259660438	0,000000000000	0,000302960434	0,000304016283	0,000305261774	0,000285036474
D270	DELLO	Lombardia	Brescia	0,000096687003	0,000052874652	0,000144921684	0,000062743500	0,000000000000	0,000075934581	0,000075667139	0,000000000000	0,000079064493
D284	DESENZANO DEL GARDA	Lombardia	Brescia	0,000643132152	0,000553449545	0,000514472826	0,000521961024	0,000288787732	0,000576972179	0,000605452587	0,000626255920	0,000563922024
D391	EDOLO	Lombardia	Brescia	0,000114042279	0,000053221789	0,000087094960	0,000074641964	0,000000000000	0,000129085210	0,000068561910	0,000000000000	0,000084001782
D421	ERBUSCO	Lombardia	Brescia	0,000186033394	0,000132185984	0,000132856509	0,000162473854	0,000000000000	0,000153248894	0,000131781206	0,000111966675	0,000148676435
D434	ESINE	Lombardia	Brescia	0,000103108480	0,000054174403	0,000087999526	0,000067548370	0,000000000000	0,000096526792	0,000072580458	0,000000000000	0,000076325390
D576	FIESSE	Lombardia	Brescia	0,000043037746	0,000020198207	0,000027857410	0,000023722773	0,000000000000	0,000034726314	0,000031882835	0,000000000000	0,000028834402
D634	FLERO	Lombardia	Brescia	0,000149371757	0,000131632967	0,000252523238	0,000132414910	0,000000000000	0,000151427302	0,000141049266	0,000041871316	0,000148036070
D891	GAMBARA	Lombardia	Brescia	0,000086992368	0,000048885561	0,000067599549	0,000059825796	0,000000000000	0,000088325024	0,000072030671	0,000000000000	0,000066831391
D917	GARDONE RIVIERA	Lombardia	Brescia	0,000105069293	0,000085512598	0,000066792655	0,000064843154	0,000000000000	0,000087960249	0,000048249176	0,000008560884	0,000071241228
D918	GARDONE VAL TROMPIA	Lombardia	Brescia	0,000210230107	0,000152078869	0,000211390590	0,000139063532	0,000151375579	0,000185003053	0,000236943290	0,000010104914	0,000178631417
D924	GARGNANO	Lombardia	Brescia	0,000111358872	0,000073785623	0,000034257128	0,000063358255	0,000000000000	0,000113951755	0,000046930167	0,000000000000	0,000069924564
D940	GAVARDO	Lombardia	Brescia	0,000206568794	0,000168995779	0,000177842207	0,000178686538	0,000000000000	0,000223265357	0,000217259015	0,000274348558	0,000193579613
D999	GHEDI	Lombardia	Brescia	0,000303873055	0,000255147610	0,000319320903	0,000234051181	0,000000000000	0,000278000064	0,000369902115	0,000286286185	0,000280883842
E010	GIANICO	Lombardia	Brescia	0,000046683683	0,000023125199	0,000043703152	0,000028464163	0,000000000000	0,000042253919	0,000026301684	0,000000000000	0,000033364895
E116	GOTTOLENGO	Lombardia	Brescia	0,000096311651	0,000070470356	0,000067259787	0,000073439542	0,000000000000	0,000079073129	0,000085409011	0,000000000000	0,000074107491
E271	GUSSAGO	Lombardia	Brescia	0,000291893369	0,000197739529	0,000317119459	0,000295738064	0,000000000000	0,000272833599	0,000304458214	0,000000000000	0,000267740346
E280	IDRO	Lombardia	Brescia	0,000054517193	0,000036654504	0,000048705040	0,000052305547	0,000030773503	0,000053344855	0,000033409368	0,000096606963	0,000049974359
E297	INCUDINE	Lombardia	Brescia	0,000017260598	0,000004172408	0,000008634599	0,000004725732	0,000000000000	0,000015542068	0,000004967499	0,000000000000	0,000008913713
E325	IRMA	Lombardia	Brescia	0,000009568635	0,000001279990	0,000002348175	0,000005200123	0,000001397012	0,000005945865	0,000001635431	0,000000000000	0,000004704336
E333	ISEO	Lombardia	Brescia	0,000234078030	0,000234182572	0,000190237154	0,000181390983	0,000000000000	0,000248983842	0,000174656614	0,000001860947	0,000192197814
E364	ISORELLA	Lombardia	Brescia	0,000072990007	0,000039777612	0,000065580713	0,000064444290	0,000000000000	0,000070038252	0,000062474183	0,000000000000	0,000060446324
E497	LAVENONE	Lombardia	Brescia	0,000021193881	0,000005085020	0,000007179757	0,000007371684	0,000000000000	0,000027593893	0,000009677008	0,000000000000	0,000012517684
E526	LENO	Lombardia	Brescia	0,000238722184	0,000194954733	0,000272420204	0,000194935224	0,000000000000	0,000218838482	0,000253275315	0,000200071759	0,000219872877
E596	LIMONE SUL GARDA	Lombardia	Brescia	0,000104101561	0,000095550143	0,000036303867	0,000105021855	0,000000000000	0,000132944250	0,000017325142	0,000055186637	0,000081496069
E652	LODRINO	Lombardia	Brescia	0,000038098051	0,000017870866	0,000036353347	0,000022438198	0,000000000000	0,000040695297	0,000022562734	0,000000000000	0,000028053686
E654	LOGRATO	Lombardia	Brescia	0,000068776882	0,000048078658	0,000068801407	0,000047430529	0,000000000000	0,000063837909	0,000052955029	0,000081433153	0,000057692910
M312	LONATO DEL GARDA	Lombardia	Brescia	0,000305826885	0,000301685487	0,000309677249	0,000309753701	0,000000000000	0,000313216341	0,000285491921	0,000021220318	0,000284100213
E673	LONGHENA	Lombardia	Brescia	0,000016061166	0,000008762232	0,000013077242	0,000004969350	0,000000000000	0,000012356658	0,000007677079	0,000020183185	0,000010442462
E698	LOSINE	Lombardia	Brescia	0,000016871338	0,000005448306	0,000009868264	0,000005981103	0,000000000000	0,000017223236	0,000007563428	0,000000000000	0,000009985993
E706	LOZIO	Lombardia	Brescia	0,000020809520	0,000005322043	0,000010714336	0,000008531489	0,000000000000	0,000018979997	0,000005752080	0,000000000000	0,000011512353

Codice catastale	Denominazione	Regione	Provincia	AMMINISTRAZIONE	POLIZIA LOCALE	ISTRUZIONE PUBBLICA	RIFIUTI	TPL	TERRITORIO E VIABILITÀ	SOCIALE	ASILI NIDO	COMPLESSIVO
E738	LUMEZZANE	Lombardia	Brescia	0,000379980956	0,000290421615	0,000336736691	0,000288414834	0,000000000000	0,000413667873	0,000471409849	0,000014764073	0,000335403083
E787	MACLODIO	Lombardia	Brescia	0,000029722446	0,000020671269	0,000039486109	0,000023726491	0,000000000000	0,000030969590	0,000020759021	0,000012581859	0,000026262575
E800	MAGASA	Lombardia	Brescia	0,000012525243	0,000001961031	0,000001569869	0,000002556874	0,000000000000	0,000011827858	0,000002854234	0,000000000000	0,000005514227
E841	MAIRANO	Lombardia	Brescia	0,000057577689	0,000027077231	0,000126401582	0,000039865681	0,000000000000	0,000053460402	0,000047152466	0,000000000000	0,000054238358
E851	MALEGNO	Lombardia	Brescia	0,000043992759	0,000021230093	0,000021009234	0,000022483776	0,000000000000	0,000039232192	0,000030630116	0,000017265995	0,000029039674
E865	MALONNO	Lombardia	Brescia	0,000074092628	0,000031396794	0,000070532489	0,000042897565	0,000000000000	0,000083707667	0,000049103501	0,000000000000	0,000055452709
E883	MANERBA DEL GARDA	Lombardia	Brescia	0,000150456914	0,000102815275	0,000062738961	0,000239724358	0,000000000000	0,000176928922	0,000068109555	0,000063367351	0,000141637407
E884	MANERBIO	Lombardia	Brescia	0,000239426235	0,000149109849	0,000287184817	0,000245329333	0,000089257030	0,000206315762	0,000249209188	0,000000000000	0,000223255548
E928	MARCHENO	Lombardia	Brescia	0,000082153329	0,000039420708	0,000085651312	0,000052167935	0,000000000000	0,000076325290	0,000062674052	0,000056450593	0,000065216411
E961	MARMENTINO	Lombardia	Brescia	0,000021561758	0,000008267615	0,000015148898	0,000009236470	0,000000000000	0,000021526079	0,000008995494	0,000000000000	0,000013434488
E967	MARONE	Lombardia	Brescia	0,000066983518	0,000043683944	0,000054187316	0,000051083875	0,000000000000	0,000061930585	0,000049126199	0,000000000000	0,000051722798
F063	MAZZANO	Lombardia	Brescia	0,000203767614	0,000171410522	0,000204118345	0,000129089895	0,000000000000	0,000182805305	0,000207223193	0,000114011120	0,000170750354
F216	MILZANO	Lombardia	Brescia	0,000034444225	0,000021453678	0,000079955466	0,000030882713	0,000000000000	0,000028396555	0,000024083953	0,000000000000	0,000034095620
F373	MONIGA DEL GARDA	Lombardia	Brescia	0,000077291309	0,000072628831	0,000028199751	0,000099193694	0,000000000000	0,000106942807	0,000030196628	0,000000000000	0,000067811711
F375	MONNO	Lombardia	Brescia	0,000025305703	0,000008863217	0,000008243143	0,000008584150	0,000000000000	0,000025810721	0,000007778091	0,000000000000	0,000013553257
F532	MONTE ISOLA	Lombardia	Brescia	0,000044074820	0,000024082881	0,000026617852	0,000023614614	0,000018340853	0,000033719677	0,000026759738	0,000000000000	0,000028831773
F672	MONTICELLI BRUSATI	Lombardia	Brescia	0,000078370879	0,000047948222	0,000088218060	0,000052331292	0,000000000000	0,000083610745	0,000058420056	0,000000000000	0,000063462136
F471	MONTICHIARI	Lombardia	Brescia	0,000425040551	0,000378530871	0,000513845552	0,000424740156	0,000000000000	0,000413769592	0,000488947879	0,000074223700	0,000413380302
F680	MONTIRONE	Lombardia	Brescia	0,000090345869	0,000071325377	0,000106853340	0,000069456950	0,000000000000	0,000081198983	0,000071147076	0,000127740798	0,000081094094
F806	MURA	Lombardia	Brescia	0,000021582450	0,000007190686	0,000030107026	0,000008218481	0,000000000000	0,000021320238	0,000011515675	0,000000000000	0,000015451900
F820	MUSCOLINE	Lombardia	Brescia	0,000049566703	0,000036674069	0,000073286741	0,000036049094	0,000000000000	0,000053810287	0,000032539411	0,000000000000	0,000043208389
F851	NAVE	Lombardia	Brescia	0,000188639797	0,000116693552	0,000184651922	0,000182060500	0,000000000000	0,000162873803	0,000183070790	0,000209335551	0,000172420300
F884	NIARDO	Lombardia	Brescia	0,000042837820	0,000021604439	0,000045041534	0,000026062988	0,000000000000	0,000044434947	0,000024755409	0,000000000000	0,000032155763
F989	NUVOLENTO	Lombardia	Brescia	0,000068860159	0,000047555982	0,000138697318	0,000051328198	0,000000000000	0,000069424180	0,000060627488	0,000000000000	0,000066467641
F990	NUVOLERA	Lombardia	Brescia	0,000079503542	0,000057583141	0,000123576545	0,000086034804	0,000000000000	0,000071216546	0,000066277237	0,000007137880	0,000077196697
G001	ODOLO	Lombardia	Brescia	0,000041884675	0,000024991440	0,000039625424	0,000027260734	0,000000000000	0,000044158065	0,000036386040	0,000000000000	0,000033309521
G006	OFFLAGA	Lombardia	Brescia	0,000072416141	0,000031847957	0,000069720250	0,000051778068	0,000000000000	0,000058584242	0,000054877414	0,000000000000	0,000054595435
G061	OME	Lombardia	Brescia	0,000065133009	0,000045656462	0,000051991392	0,000048072642	0,000000000000	0,000059769981	0,000048613238	0,000000834083	0,000050112632
G074	ONO SAN PIETRO	Lombardia	Brescia	0,000023693304	0,000008021393	0,000017248062	0,000011491807	0,000000000000	0,000025696675	0,000010113744	0,000000000000	0,000015413229
G149	ORZINUOVI	Lombardia	Brescia	0,000228850743	0,000183914375	0,000260934685	0,000176271501	0,000000000000	0,000237367579	0,000234467723	0,000162014095	0,000209281984
G150	ORZIVECCHI	Lombardia	Brescia	0,000048541496	0,000035373202	0,000052646277	0,000040553205	0,000000000000	0,000044807720	0,000042497632	0,000000000000	0,000041359997
G170	OSPITALETTO	Lombardia	Brescia	0,000224976969	0,000175952259	0,000358494618	0,000178122123	0,000000000000	0,000201204983	0,000255014879	0,000253465883	0,000223349373
G179	OSSIMO	Lombardia	Brescia	0,000038324435	0,000020842239	0,000024552592	0,000017334656	0,000000000000	0,000037896029	0,000019722067	0,000000000000	0,000024672280
G213	PADENGHE SUL GARDA	Lombardia	Brescia	0,000112338110	0,000071462586	0,000055130850	0,000076400525	0,000000000000	0,000118860235	0,000058628456	0,000053814468	0,000080566348
G217	PADERNO FRANCIACORTA	Lombardia	Brescia	0,000068903235	0,000040020448	0,000146735710	0,000051690178	0,000000000000	0,000064021909	0,000050749914	0,000017515752	0,000065788045
G247	PAISCO LOVENO	Lombardia	Brescia	0,000015218130	0,000001747662	0,000002669062	0,000003288689	0,000000000000	0,000016757084	0,000002338111	0,000000000000	0,000006975903
G248	PAITONE	Lombardia	Brescia	0,000044573435	0,000025762220	0,000042933150	0,000030911794	0,000000000000	0,000040797477	0,000032081670	0,000044628529	0,000036104060
G264	PALAZZOLO SULL'OGLIO	Lombardia	Brescia	0,000344069661	0,000304513552	0,000421217339	0,000309525521	0,000154558552	0,000340905545	0,000393536919	0,000323663553	0,000342971925
G327	PARATICO	Lombardia	Brescia	0,000090326124	0,000059822139	0,000071257113	0,000077974789	0,000000000000	0,000098140514	0,000064618189	0,000099069716	0,000077792011
G354	PASPARDO	Lombardia	Brescia	0,000020782371	0,000008220631	0,000020989919	0,000007240293	0,000000000000	0,000019186488	0,000008383105	0,000000000000	0,000013166713
G361	PASSIRANO	Lombardia	Brescia	0,000123994221	0,000090157997	0,000156206130	0,000116474103	0,000000000000	0,000120152383	0,000108588740	0,000000000000	0,000112559323
G391	PAVONE DEL MELLA	Lombardia	Brescia	0,000055430104	0,000031280131	0,000039700047	0,000044152432	0,000000000000	0,000040383931	0,000039995513	0,000000000000	0,000040658945
G474	PERTICA ALTA	Lombardia	Brescia	0,000020993569	0,000005956469	0,000020819325	0,000007159056	0,000000000000	0,000019656034	0,000009236015	0,000000000000	0,000013188442
G475	PERTICA BASSA	Lombardia	Brescia	0,000023353257	0,000006820869	0,000012231393	0,000007938260	0,000000000000	0,000022897587	0,000010749973	0,000000000000	0,000013403777
G529	PEZZAZE	Lombardia	Brescia	0,000037355762	0,000014044033	0,000031113352	0,000013568987	0,000000000000	0,000040255982	0,000023242956	0,000000000000	0,000024758557
G546	PIAN CAMUNO	Lombardia	Brescia	0,000086413911	0,000043902523	0,000074716876	0,000066011529	0,000000000000	0,000087449385	0,000055468247	0,000000000000	0,000066491561
G549	PIANCOGNO	Lombardia	Brescia	0,000087310583	0,000043074722	0,000083863159	0,000070115375	0,000000000000	0,000077634043	0,000070619227	0,000000000000	0,000069594876

Codice catastale	Denominazione	Regione	Provincia	AMMINISTRAZIONE	POLIZIA LOCALE	ISTRUZIONE PUBBLICA	RIFIUTI	TPL	TERRITORIO E VIABILITÀ	SOCIALE	ASILI NIDO	COMPLESSIVO
G710	PISOGNE	Lombardia	Brescia	0,000165110594	0,000100817134	0,000177112906	0,000127422372	0,000000000000	0,000158399909	0,000136125700	0,000000000000	0,000136117875
G779	POLAVENO	Lombardia	Brescia	0,000050129655	0,000023104602	0,000063780685	0,000026810462	0,000000000000	0,000047607952	0,000036573332	0,000000000000	0,000038497306
G801	POLPENAZZE DEL GARDA	Lombardia	Brescia	0,000058645993	0,000025637394	0,000034129071	0,000037617892	0,000000000000	0,000047637764	0,000030392174	0,000000000000	0,000038220424
G815	POMPIANO	Lombardia	Brescia	0,000067262944	0,000046708882	0,000052990461	0,000049791351	0,000000000000	0,000063666914	0,000056672125	0,000000000000	0,000052771906
G818	PONCARALE	Lombardia	Brescia	0,000089534494	0,000053555745	0,000100650395	0,000052174651	0,000000000000	0,000076802286	0,000074085667	0,000000000000	0,000068953100
G844	PONTE DI LEGNO	Lombardia	Brescia	0,000115310672	0,000058389507	0,000056161711	0,000099929452	0,000000000000	0,000192507401	0,000027744006	0,000000000000	0,000089808409
G859	PONTEVICO	Lombardia	Brescia	0,000133451917	0,000089578866	0,000135674510	0,000111020462	0,000000000000	0,000110518825	0,000113553781	0,000028463616	0,000110857377
G869	PONTOGLIO	Lombardia	Brescia	0,000118385624	0,000079752342	0,000132611868	0,000089685407	0,000000000000	0,000107963442	0,000107854250	0,000000000000	0,000099092781
G959	POZZOLENGO	Lombardia	Brescia	0,000070132822	0,000044528721	0,000098614825	0,000043541704	0,000021575551	0,000063663574	0,000054906250	0,000000000000	0,000058229558
G977	PRALBOINO	Lombardia	Brescia	0,000059770656	0,000034170516	0,000042758902	0,000038166434	0,000015002173	0,000048846839	0,000044766830	0,000000000000	0,000042917546
H043	PRESEGLIE	Lombardia	Brescia	0,000032824555	0,000014253626	0,000043507854	0,000014664500	0,000000000000	0,000033390082	0,000022612961	0,000000000000	0,000024786442
H055	PREVALLE	Lombardia	Brescia	0,000108807012	0,000075445693	0,000128017442	0,000105733820	0,000000000000	0,000118428200	0,000106082059	0,000004447440	0,000101598100
H078	PROVAGLIO D'ISEO	Lombardia	Brescia	0,000125571985	0,000096713708	0,000193212642	0,000094241273	0,000000000000	0,000128650285	0,000111342795	0,000001860947	0,000114442601
H077	PROVAGLIO VAL SABBIA	Lombardia	Brescia	0,000024096315	0,000008018817	0,000027313870	0,000008720730	0,000000000000	0,000023727583	0,000013097219	0,000000000000	0,000016307170
H086	PUEGNAGO DEL GARDA	Lombardia	Brescia	0,000073265846	0,000035315080	0,000058204741	0,000048796208	0,000000000000	0,000067926318	0,000045088615	0,000000000000	0,000052651577
H140	QUINZANO D'OGLIO	Lombardia	Brescia	0,000115206026	0,000054171879	0,000081717070	0,000092904238	0,000000000000	0,000089190214	0,000091856484	0,000000000000	0,000085831072
H230	REMEDELLO	Lombardia	Brescia	0,000060325437	0,000042416958	0,000068080064	0,000067046402	0,000000000000	0,000053302403	0,000054988071	0,000000000000	0,000055755382
H256	REZZATO	Lombardia	Brescia	0,000253829886	0,000229136019	0,000244492395	0,000151826887	0,000000000000	0,000206939317	0,000243654316	0,000217481402	0,000208622045
H410	ROCCAFRANCA	Lombardia	Brescia	0,000080093904	0,000056042374	0,000142923361	0,000067394048	0,000000000000	0,000067466253	0,000062381049	0,000002379293	0,000073957394
H477	RODENGO-SAIANO	Lombardia	Brescia	0,000165234959	0,000142760800	0,000160502170	0,000128732559	0,000000000000	0,000162616512	0,000133136446	0,000049315105	0,000139399689
H484	ROE' VOLCIANO	Lombardia	Brescia	0,000085416264	0,000040665888	0,000100963534	0,000067521200	0,000000000000	0,000089860816	0,000070992926	0,000167367999	0,000079523518
H525	RONCADELLE	Lombardia	Brescia	0,000175597824	0,000151043438	0,000231247297	0,000162996382	0,000000000000	0,000152349189	0,000158582911	0,000416228603	0,000177750769
H598	ROVATO	Lombardia	Brescia	0,000316955928	0,000310711548	0,000346664183	0,000234315648	0,000000000000	0,000340409519	0,000339787154	0,000063660955	0,000286163103
H630	RUDIANO	Lombardia	Brescia	0,000094084904	0,000061541084	0,000105148712	0,000060647215	0,000000000000	0,000084873437	0,000079398276	0,000000000000	0,000074965749
H650	SABBIO CHIESE	Lombardia	Brescia	0,000071308649	0,000039019149	0,000057904004	0,000050609884	0,000000000000	0,000073326422	0,000059064725	0,000007930977	0,000055901171
H699	SALE MARASINO	Lombardia	Brescia	0,000072533892	0,000045014017	0,000052786286	0,000048100991	0,000000000000	0,000067160203	0,000053370259	0,000000000000	0,000053296984
H717	SALO'	Lombardia	Brescia	0,000260881740	0,000257353146	0,000283084435	0,000195364024	0,000137201300	0,000241331880	0,000217740839	0,000160565415	0,000230897714
H838	SAN FELICE DEL BENACO	Lombardia	Brescia	0,000097500829	0,000072852453	0,000053784274	0,000125946119	0,000000000000	0,000126415329	0,000057580624	0,000074016916	0,000091531128
H865	SAN GERVASIO BRESCIANO	Lombardia	Brescia	0,000045964085	0,000030496243	0,000040544194	0,000037784971	0,000000000000	0,000039310456	0,000033612198	0,000000000000	0,000036213057
G407	SAN PAOLO	Lombardia	Brescia	0,000080534729	0,000055767056	0,000072117235	0,000066667914	0,000000000000	0,000072121937	0,000063131086	0,000000000000	0,000064894160
I412	SAN ZENO NAVIGLIO	Lombardia	Brescia	0,000086712547	0,000053334794	0,000120249565	0,000078317254	0,000000000000	0,000100540096	0,000065806272	0,000003336334	0,000079767918
I433	SAREZZO	Lombardia	Brescia	0,000224498025	0,000148728999	0,000256260558	0,000176478463	0,000000000000	0,000215186769	0,000265493663	0,000007073439	0,000200005244
I476	SAVIORE DELL'ADAMELLO	Lombardia	Brescia	0,000039444952	0,000013590720	0,000016653400	0,000014575085	0,000000000000	0,000050274247	0,000013302414	0,000000000000	0,000023454099
I588	SELLERO	Lombardia	Brescia	0,000034529323	0,000015982452	0,000035391813	0,000017815103	0,000000000000	0,000037879336	0,000017698497	0,000000000000	0,000024877475
I607	SENIGA	Lombardia	Brescia	0,000034697748	0,000016841386	0,000038505851	0,000021030597	0,000000000000	0,000027687231	0,000024624621	0,000000000000	0,000025742479
I631	SERLE	Lombardia	Brescia	0,000059556943	0,000028301304	0,000075076965	0,000044598407	0,000000000000	0,000067262723	0,000045560810	0,000002008254	0,000050699573
I633	SIRMIONE	Lombardia	Brescia	0,000291388326	0,000287720615	0,000135458242	0,000341266197	0,000077600650	0,000324065577	0,000136149730	0,000041838001	0,000248772523
I782	SOIANO DEL LAGO	Lombardia	Brescia	0,000049299757	0,000026220080	0,000025686048	0,000041741931	0,000000000000	0,000038460872	0,000021336420	0,000000000000	0,000033769670
I831	SONICO	Lombardia	Brescia	0,000041645240	0,000013278049	0,000018780636	0,000017415673	0,000000000000	0,000047866732	0,000016532862	0,000000000000	0,000024980382
L002	SULZANO	Lombardia	Brescia	0,000045747705	0,000025938794	0,000044183210	0,000029512512	0,000000000000	0,000046397265	0,000027355321	0,000000000000	0,000034406916
C698	TAVERNOLE SUL MELLA	Lombardia	Brescia	0,000034904813	0,000013242838	0,000022719327	0,000011373528	0,000000000000	0,000036464568	0,000019390675	0,000000000000	0,000021484113
L094	TEMU'	Lombardia	Brescia	0,000054665015	0,000019816478	0,000020894740	0,000025983677	0,000000000000	0,000060548457	0,000015102298	0,000066583191	0,000034831306
L169	TIGNALE	Lombardia	Brescia	0,000056736032	0,000037254617	0,000028447970	0,000045552791	0,000000000000	0,000072164481	0,000019693354	0,000000000000	0,000041738167
L210	TORBOLE CASAGLIA	Lombardia	Brescia	0,000133092223	0,000091995485	0,000182938251	0,000084200280	0,000000000000	0,000104052838	0,000093507126	0,000028463616	0,000107084325
L312	TOSCOLANO-MADERNO	Lombardia	Brescia	0,000206958581	0,000156212266	0,000143142948	0,000182898359	0,000083997557	0,000190921436	0,000144901416	0,000004183800	0,000165909879
L339	TRAVAGLIATO	Lombardia	Brescia	0,000231698547	0,000153830074	0,000243777630	0,000151583671	0,000000000000	0,000219455359	0,000238962914	0,000012125896	0,000191126936
L372	TREMOSINE	Lombardia	Brescia	0,000080537817	0,000045129387	0,000033630800	0,000073854262	0,000000000000	0,000102826612	0,000025978350	0,000000000000	0,000059858186

Codice catastale	Denominazione	Regione	Provincia	AMMINISTRAZIONE	POLIZIA LOCALE	ISTRUZIONE PUBBLICA	RIFIUTI	TPL	TERRITORIO E VIABILITÀ	SOCIALE	ASILI NIDO	COMPLESSIVO
L380	TRENZANO	Lombardia	Brescia	0,000088693158	0,000054518553	0,000126905133	0,000046151835	0,000000000000	0,000087019704	0,000080753465	0,000048482918	0,000075267572
L406	TREVISO BRESCIANO	Lombardia	Brescia	0,000019539003	0,000005967680	0,000013492915	0,000005462412	0,000000000000	0,000017675246	0,000008435377	0,000000000000	0,000011102877
L494	URAGO D'OGLIO	Lombardia	Brescia	0,000067242250	0,000037263641	0,000062027685	0,000039503514	0,000000000000	0,000056845722	0,000057976455	0,000165383598	0,000057027243
L626	VALLIO TERME	Lombardia	Brescia	0,000033682582	0,000014226819	0,000021385145	0,000026790888	0,000000000000	0,000031794668	0,000020798609	0,000000000000	0,000024506365
L468	VALVESTINO	Lombardia	Brescia	0,000015362868	0,000002050395	0,000001885614	0,000003643376	0,000000000000	0,000016026826	0,000003752350	0,000000000000	0,000007100993
L777	VEROLANUOVA	Lombardia	Brescia	0,000149533142	0,000094683989	0,000168344588	0,000135207422	0,000000000000	0,000116531915	0,000125543479	0,000190101447	0,000134182331
L778	VEROLAVECCHIA	Lombardia	Brescia	0,000072876981	0,000041308254	0,000056719098	0,000059649190	0,000000000000	0,000064119474	0,000054497377	0,000034695784	0,000057714037
L812	VESTONE	Lombardia	Brescia	0,000085317467	0,000039654757	0,000073378838	0,000062038644	0,000028572871	0,000082348477	0,000072758346	0,000093990786	0,000071296562
L816	VEZZA D'OGLIO	Lombardia	Brescia	0,000053737797	0,000020192249	0,000041175979	0,000026418906	0,000000000000	0,000063179521	0,000021014111	0,000000000000	0,000035870957
L919	VILLA CARCINA	Lombardia	Brescia	0,000183732967	0,000122132426	0,000179987932	0,000150694817	0,000000000000	0,000166528021	0,000202299836	0,000083899518	0,000161199869
L923	VILLACHIARA	Lombardia	Brescia	0,000032197497	0,000016938722	0,000036889898	0,000020027319	0,000000000000	0,000024445728	0,000019978695	0,000000000000	0,000023701712
L995	VILLANUOVA SUL CLISI	Lombardia	Brescia	0,000110998442	0,000060676961	0,000105488885	0,000077780018	0,000000000000	0,000099254970	0,000093337489	0,000107930010	0,000091047220
M065	VIONE	Lombardia	Brescia	0,000032121008	0,000005548533	0,000005525333	0,000012834089	0,000000000000	0,000031410129	0,000009921514	0,000000000000	0,000016440109
M070	VISANO	Lombardia	Brescia	0,000038343443	0,000022787814	0,000074477133	0,000031530343	0,000000000000	0,000035365706	0,000026890511	0,000000000000	0,000035727834
M104	VOBARNO	Lombardia	Brescia	0,000150304943	0,000072067850	0,000125249778	0,000100283848	0,000000000000	0,000151879187	0,000145787664	0,000000000000	0,000117791779
M188	ZONE	Lombardia	Brescia	0,000032277062	0,000014954680	0,000016426193	0,000017305210	0,000000000000	0,000033402041	0,000015421645	0,000000000000	0,000020734753
A143	ALBAVILLA	Lombardia	Como	0,000116770268	0,000070692478	0,000114970006	0,000085728451	0,000000000000	0,000116330154	0,000092860374	0,000000000000	0,000093864443
A153	ALBESE CON CASSANO	Lombardia	Como	0,000080901213	0,000053669524	0,000070873061	0,000075087887	0,000000000000	0,000081318741	0,000070900537	0,000001668167	0,000069128052
A164	ALBIOLO	Lombardia	Como	0,000048806924	0,000028899447	0,000046332090	0,000036350550	0,000000000000	0,000046547040	0,000037355937	0,000000000000	0,000038601091
A224	ALSERIO	Lombardia	Como	0,000025148218	0,000015404387	0,000033549735	0,000014993837	0,000000000000	0,000025749286	0,000014569177	0,000000000000	0,000019912566
A249	ALZATE BRIANZA	Lombardia	Como	0,000088961269	0,000068040628	0,000090336415	0,000060973330	0,000000000000	0,000089065253	0,000063270896	0,000000000000	0,000070836614
A319	ANZANO DEL PARCO	Lombardia	Como	0,000036787643	0,000022266278	0,000037265702	0,000021565288	0,000000000000	0,000036352524	0,000020951302	0,000000000000	0,000027190217
A333	APPIANO GENTILE	Lombardia	Como	0,000149324573	0,000114318466	0,000109004832	0,000099402343	0,000000000000	0,000138767666	0,000123488151	0,000386602705	0,000129660928
A391	ARGEGNO	Lombardia	Como	0,000028616934	0,000019123592	0,000017359637	0,000014695311	0,000000000000	0,000021916540	0,000008814458	0,000000000000	0,000017297444
A430	AROSIO	Lombardia	Como	0,000091281819	0,000073748496	0,000101456415	0,000068668681	0,000000000000	0,000084567210	0,000074462981	0,000003721895	0,000076186272
A476	ASSO	Lombardia	Como	0,000067290722	0,000034977972	0,000070444457	0,000038279865	0,000000000000	0,000069181305	0,000055424221	0,000000000000	0,000052049301
A670	BARNI	Lombardia	Como	0,000019516110	0,000006045208	0,000013768739	0,000008227240	0,000000000000	0,000016220939	0,000008170180	0,000000000000	0,000011592572
M335	BELLAGIO	Lombardia	Como	0,000136682906	0,000082514556	0,000055902710	0,000074391724	0,000025752774	0,000113824908	0,000061778482	0,000008170463	0,000084430050
A778	BENE LARIO	Lombardia	Como	0,000011994547	0,000002142829	0,000007961195	0,000004322394	0,000000000000	0,000010502944	0,000004408237	0,000000000000	0,000006754427
A791	BEREGAZZO CON FIGLIARO	Lombardia	Como	0,000051572567	0,000027509590	0,000034082981	0,000031371642	0,000000000000	0,000054162948	0,000038514120	0,000000000000	0,000037364943
A870	BINAGO	Lombardia	Como	0,000082384430	0,000052528972	0,000070095960	0,000063821112	0,000000000000	0,000076890689	0,000072070170	0,000000000000	0,000065929668
A898	BIZZARONE	Lombardia	Como	0,000036433116	0,000018845643	0,000020394730	0,000018568268	0,000000000000	0,000034031626	0,000017910603	0,000000000000	0,000023120214
A904	BLESSAGNO	Lombardia	Como	0,000012358445	0,000002316939	0,000004427850	0,000004776549	0,000000000000	0,000008258853	0,000003181640	0,000000000000	0,000006000606
A905	BLEVIO	Lombardia	Como	0,000039178052	0,000020599596	0,000015271191	0,000015949156	0,000000000000	0,000024021239	0,000015745212	0,000000000000	0,000020790013
B134	BREGNANO	Lombardia	Como	0,000108228157	0,000074706232	0,000097037949	0,000076227843	0,000000000000	0,000098580863	0,000093742831	0,000056642212	0,000087728662
B144	BRENNA	Lombardia	Como	0,000039494241	0,000024266865	0,000046207903	0,000026791645	0,000000000000	0,000040249264	0,000026154988	0,000000000000	0,000031624849
B172	BRIENNO	Lombardia	Como	0,000017190580	0,000004580118	0,000002778472	0,000006477663	0,000000000000	0,000014945433	0,000004622882	0,000000000000	0,000008441317
B218	BRUNATE	Lombardia	Como	0,000039585258	0,000022127589	0,000028505695	0,000017461550	0,000016817491	0,000050251619	0,000025353880	0,000000000000	0,000028539291
B262	BULGAROGRASSO	Lombardia	Como	0,000070873885	0,000041170913	0,000131089365	0,000046448532	0,000000000000	0,000063803041	0,000056339110	0,000006672667	0,000063117691
B313	CABIATE	Lombardia	Como	0,000125720082	0,000082173670	0,000097953222	0,000136747470	0,000000000000	0,000125675477	0,000115298127	0,000057671467	0,000113602781
B346	CADORAGO	Lombardia	Como	0,000136031176	0,000115343428	0,000147203893	0,000086919930	0,000000000000	0,000128643389	0,000117246654	0,000122790848	0,000115725114
B355	CAGLIO	Lombardia	Como	0,000019505105	0,000005660330	0,000005517204	0,000010357916	0,000000000000	0,000016434565	0,000007117172	0,000000000000	0,000010860582
B359	CAGNO	Lombardia	Como	0,000039354761	0,000023095543	0,000047272468	0,000026420199	0,000000000000	0,000034431718	0,000029921975	0,000001497350	0,000031348887
B513	CAMPIONE D'ITALIA	Lombardia	Como	0,000049339556	0,000068745651	0,000035835260	0,000031238895	0,000022445227	0,000043469670	0,000035856265	0,000000000000	0,000038841578
B639	CANTU'	Lombardia	Como	0,000701161051	0,000658837360	0,000691640576	0,000736770349	0,000379159800	0,000761935732	0,000777442479	0,000985304132	0,000726870014
B641	CANZO	Lombardia	Como	0,000101649239	0,000075508169	0,000081469888	0,000063828242	0,000030212534	0,000089761149	0,000082065974	0,000117172447	0,000081940703
B653	CAPIAGO INTIMIANO	Lombardia	Como	0,000100658883	0,000069671996	0,000098652143	0,000065355705	0,000000000000	0,000092495715	0,000080004278	0,000000000000	0,000078270941

Codice catastale	Denominazione	Regione	Provincia	AMMINISTRAZIONE	POLIZIA LOCALE	ISTRUZIONE PUBBLICA	RIFIUTI	TPL	TERRITORIO E VIABILITÀ	SOCIALE	ASILI NIDO	COMPLESSIVO
B730	CARATE URIO	Lombardia	Como	0,000029145809	0,000009156694	0,000012172733	0,000014346610	0,000000000000	0,000025608516	0,000016336903	0,000000000000	0,000017448724
B742	CARBONATE	Lombardia	Como	0,000056992224	0,000031195527	0,000033635160	0,000053740579	0,000000000000	0,000055863332	0,000039878224	0,000000000000	0,000044624768
B778	CARIMATE	Lombardia	Como	0,000081664141	0,000058648058	0,000093014562	0,000059997982	0,000000000000	0,000077076903	0,000062327089	0,000016681668	0,000067771020
B785	CARLAZZO	Lombardia	Como	0,000062492912	0,000028930209	0,000068303427	0,000043979226	0,000000000000	0,000060120127	0,000044701167	0,000000000000	0,000049086867
B851	CARUGO	Lombardia	Como	0,000106067597	0,000070723817	0,000111339791	0,000076790330	0,000000000000	0,000104391845	0,000092079216	0,000023486989	0,000088255298
B942	CASASCO D'INTELVI	Lombardia	Como	0,000016965145	0,000003498464	0,000007386888	0,000008953953	0,000000000000	0,000014491332	0,000007247279	0,000000000000	0,000009854635
B974	CASLINO D'ERBA	Lombardia	Como	0,000035268517	0,000013258999	0,000031559326	0,000021258095	0,000000000000	0,000030752428	0,000022729737	0,000000000000	0,000024884014
B977	CASNATE CON BERNATE	Lombardia	Como	0,000085982276	0,000056816632	0,000077025178	0,000048842099	0,000034004974	0,000088258097	0,000069569154	0,000135987329	0,000072158367
C020	CASSINA RIZZARDI	Lombardia	Como	0,000062765039	0,000041249803	0,000068901184	0,000047420349	0,000000000000	0,000061881234	0,000044732785	0,000064813079	0,000053924665
C206	CASTELMARTE	Lombardia	Como	0,000026272160	0,000013899075	0,000030381644	0,000016653558	0,000000000000	0,000030064288	0,000016285338	0,000000000000	0,000020840205
C220	CASTELNUOVO BOZZENTE	Lombardia	Como	0,000020607819	0,000008399008	0,000019457920	0,000010874783	0,000000000000	0,000018273086	0,000012003115	0,000000000000	0,000014206841
C299	CASTIGLIONE D'INTELVI	Lombardia	Como	0,000028568342	0,000012270398	0,000029624900	0,000015400873	0,000000000000	0,000029252928	0,000014793763	0,000000000000	0,000020462365
C374	CAVALLASCA	Lombardia	Como	0,000054591341	0,000031739577	0,000050433204	0,000037115887	0,000000000000	0,000049740228	0,000041870922	0,000000748675	0,000041793831
C381	CAVARGNA	Lombardia	Como	0,000012531105	0,000002192687	0,000003643571	0,000003657487	0,000000000000	0,000014754375	0,000004116677	0,000000000000	0,000006657230
C482	CERANO D'INTELVI	Lombardia	Como	0,000016789253	0,000005258923	0,000011173042	0,000009775222	0,000000000000	0,000014225737	0,000007167803	0,000000000000	0,000010611468
C516	CERMENATE	Lombardia	Como	0,000161978923	0,000123830222	0,000143361741	0,000155777386	0,000000000000	0,000156396523	0,000153658103	0,000096261432	0,000145747319
C520	CERNOBBIO	Lombardia	Como	0,000178367377	0,000091756759	0,000112866720	0,000086954746	0,000000000000	0,000115379191	0,000115116706	0,000221847566	0,000120069000
C724	CIRIMIDO	Lombardia	Como	0,000041170898	0,000023107700	0,000029522826	0,000024157055	0,000000000000	0,000037976975	0,000029580612	0,000000000000	0,000029124565
C787	CLAINO CON OSTENO	Lombardia	Como	0,000019674906	0,000004276688	0,000006865736	0,000009592358	0,000000000000	0,000017757355	0,000008467166	0,000000000000	0,000011155472
C902	COLONNO	Lombardia	Como	0,000017699346	0,000004637629	0,000008599451	0,000008106767	0,000000000000	0,000010969201	0,000006740836	0,000002613170	0,000009596710
M336	COLVERDE	Lombardia	Como	0,000103869255	0,000051960662	0,000073768837	0,000062460708	0,000000000000	0,000096908036	0,000072915331	0,000153330367	0,000079723322
C933	COMO	Lombardia	Como	0,001722878940	0,001866532545	0,001856612194	0,001320452461	0,003735249597	0,001809171265	0,001956340808	0,003349890046	0,001823620970
D041	CORRIDO	Lombardia	Como	0,000020844997	0,000007687869	0,000027228226	0,000010465365	0,000000000000	0,000019017206	0,000010699429	0,000000000000	0,000015079960
D147	CREMIA	Lombardia	Como	0,000024940528	0,000007149022	0,000013958781	0,000008865497	0,000000000000	0,000021590714	0,000009608131	0,000000000000	0,000013876913
D196	CUCCIAGO	Lombardia	Como	0,000062684968	0,000037016782	0,000072325919	0,000046641615	0,000000000000	0,000065532068	0,000049787462	0,000052741470	0,000054559806
D232	CUSINO	Lombardia	Como	0,000013194105	0,000002110153	0,000005705701	0,000003287328	0,000000000000	0,000010258980	0,000003425430	0,000000000000	0,000006264509
D310	DIZZASCO	Lombardia	Como	0,000019346839	0,000005224186	0,000004149983	0,000012015059	0,000000000000	0,000015379442	0,000008616785	0,000000000000	0,000011084529
D329	DOMASO	Lombardia	Como	0,000053261317	0,000037073893	0,000029429924	0,000041320991	0,000000000000	0,000054106035	0,000022360080	0,000000000000	0,000038004186
D341	DONGO	Lombardia	Como	0,000074575986	0,000038606564	0,000040632915	0,000045239369	0,000000000000	0,000069998275	0,000051211415	0,000000000000	0,000050999310
D355	DOSSO DEL LIRO	Lombardia	Como	0,000014401126	0,000002159973	0,000002375848	0,000002549601	0,000000000000	0,000013354767	0,000003672689	0,000000000000	0,000006333783
D416	ERBA	Lombardia	Como	0,000334715309	0,000283939573	0,000319392734	0,000267786278	0,000000000000	0,000360386067	0,000344965349	0,000427316552	0,000311321856
D445	EUPILIO	Lombardia	Como	0,000052487912	0,000024301377	0,000054592182	0,000029484018	0,000000000000	0,000052445905	0,000040249004	0,000000000000	0,000039636819
D462	FAGGETO LARIO	Lombardia	Como	0,000033044185	0,000014424955	0,000016247250	0,000016085965	0,000000000000	0,000034784214	0,000016703034	0,000000000000	0,000020888927
D482	FALOPPIO	Lombardia	Como	0,000079429063	0,000054756160	0,000072296499	0,000063220237	0,000000000000	0,000073004184	0,000055147615	0,000000000000	0,000062802461
D531	FENEGRO'	Lombardia	Como	0,000055969666	0,000038198782	0,000051701447	0,000034664383	0,000000000000	0,000053732894	0,000042402580	0,000000000000	0,000042671464
D579	FIGINO SERENZA	Lombardia	Como	0,000091571118	0,000061873122	0,000107442664	0,000062225107	0,000000000000	0,000085429831	0,000077671524	0,000000000000	0,000075025110
D605	FINO MORNASCO	Lombardia	Como	0,000192864774	0,000162663625	0,000198624969	0,000114970163	0,000000000000	0,000173022327	0,000149131717	0,000356277582	0,000164702254
D930	GARZENO	Lombardia	Como	0,000026347821	0,000009017014	0,000009243402	0,000009799717	0,000000000000	0,000028483149	0,000012260649	0,000000000000	0,000015186792
D974	GERA LARIO	Lombardia	Como	0,000028564672	0,000017446478	0,000034973250	0,000018256925	0,000000000000	0,000034778714	0,000014652522	0,000000000000	0,000022991302
E139	GRANDATE	Lombardia	Como	0,000066506630	0,000046844491	0,000046378910	0,000038917367	0,000000000000	0,000067929926	0,000045951193	0,000000000000	0,000048156437
E141	GRANDOLA ED UNITI	Lombardia	Como	0,000043769192	0,000021056248	0,000025342911	0,000019519704	0,000000000000	0,000043218100	0,000018816625	0,000000000000	0,000027038280
M315	GRAVEDONA ED UNITI	Lombardia	Como	0,000097631163	0,000049802817	0,000065295733	0,000055584935	0,000000000000	0,000091104319	0,000058789701	0,000000000000	0,000066252699
E172	GRIANTE	Lombardia	Como	0,000031622035	0,000023666594	0,000009347272	0,000018404118	0,000000000000	0,000041425637	0,000009833048	0,000004660790	0,000021056190
E235	GUANZATE	Lombardia	Como	0,000097521743	0,000075764649	0,000083428274	0,000074213043	0,000000000000	0,000095481095	0,000081140004	0,000000000000	0,000078762114
E309	INVERIGO	Lombardia	Como	0,000161701597	0,000115753678	0,000151039703	0,000108660304	0,000000000000	0,000157191656	0,000128352452	0,000009304737	0,000127453700
E405	LAGLIO	Lombardia	Como	0,000026189506	0,000009769029	0,000014033823	0,000015167422	0,000000000000	0,000020952194	0,000012020210	0,000020224490	0,000016983433
E416	LAINO	Lombardia	Como	0,000017061182	0,000005234587	0,000011129201	0,000007526991	0,000000000000	0,000016422974	0,000007814700	0,000000000000	0,000010488804

Codice catastale	Denominazione	Regione	Provincia	AMMINISTRAZIONE	POLIZIA LOCALE	ISTRUZIONE PUBBLICA	RIFIUTI	TPL	TERRITORIO E VIABILITÀ	SOCIALE	ASILI NIDO	COMPLESSIVO
E428	LAMBRUGO	Lombardia	Como	0,000047310998	0,000029101139	0,000041867988	0,000028567767	0,000000000000	0,000039961522	0,000034786289	0,000000000000	0,000034527635
E444	LANZO D'INTELVI	Lombardia	Como	0,000046238756	0,000018179560	0,000024601209	0,000035603666	0,000000000000	0,000043965845	0,000021178155	0,000000000000	0,000031651390
E462	LASNIGO	Lombardia	Como	0,000015013402	0,000003294865	0,000006596727	0,000004450998	0,000000000000	0,000011340601	0,000006698630	0,000000000000	0,000007717036
E569	LEZZENO	Lombardia	Como	0,000049391123	0,000023841423	0,000027092796	0,000026633169	0,000000000000	0,000041417523	0,000028545863	0,000000000000	0,000031448071
E593	LIMIDO COMASCO	Lombardia	Como	0,000064024225	0,000033999017	0,000064538603	0,000042498404	0,000000000000	0,000056217994	0,000045040449	0,000006925774	0,000048678148
E607	LIPOMO	Lombardia	Como	0,000102700614	0,000072255622	0,000075265532	0,000098664883	0,000000000000	0,000098564654	0,000093751936	0,000006513316	0,000086940209
E623	LIVO	Lombardia	Como	0,000014810193	0,000001556964	0,000001819593	0,000004124239	0,000000000000	0,000013046718	0,000002575458	0,000000000000	0,000006498260
E638	LOCATE VARESINO	Lombardia	Como	0,000075798395	0,000054688797	0,000056024355	0,000054444843	0,000000000000	0,000068131616	0,000063716870	0,000000769530	0,000058217490
E659	LOMAZZO	Lombardia	Como	0,000171438864	0,000159276263	0,000174877345	0,000117229633	0,000000000000	0,000166890929	0,000161655354	0,000289138647	0,000155515007
E679	LONGONE AL SEGRINO	Lombardia	Como	0,000036333556	0,000020776063	0,000033909734	0,000020667322	0,000000000000	0,000030858808	0,000027942358	0,000000000000	0,000026519056
E735	LUISAGO	Lombardia	Como	0,000055606777	0,000030025666	0,000044446535	0,000034564675	0,000000000000	0,000054312400	0,000040822788	0,000026212549	0,000041994777
E749	LURAGO D'ERBA	Lombardia	Como	0,000095817773	0,000054727589	0,000092992369	0,000065465105	0,000000000000	0,000092688519	0,000075806421	0,000006513316	0,000075243538
E750	LURAGO MARINONE	Lombardia	Como	0,000045843366	0,000028537589	0,000028971728	0,000030935811	0,000000000000	0,000047068085	0,000031606760	0,000000000000	0,000033571059
E753	LURATE CACCIVIO	Lombardia	Como	0,000173645681	0,000106245359	0,000135259521	0,000153791701	0,000000000000	0,000165344044	0,000171926973	0,000059118694	0,000147421299
E830	MAGREGLIO	Lombardia	Como	0,000020505344	0,000009899394	0,000007289917	0,000011767344	0,000000000000	0,000015671568	0,000008322569	0,000000000000	0,000012007785
E951	MARIANO COMENSE	Lombardia	Como	0,000417083153	0,000330843991	0,000324672538	0,000364084513	0,000000000000	0,000394260638	0,000418040832	0,000303919076	0,000365176567
F017	MASLIANICO	Lombardia	Como	0,000061214006	0,000041590426	0,000056878948	0,000050438725	0,000023517540	0,000053342849	0,000055413362	0,000184454676	0,000058811783
F120	MENAGGIO	Lombardia	Como	0,000087906486	0,000061877613	0,000065814439	0,000056665013	0,000000000000	0,000074132379	0,000053778342	0,000162984123	0,000069371463
F151	MERONE	Lombardia	Como	0,000074357238	0,000054860456	0,000092434181	0,000051930251	0,000000000000	0,000076109534	0,000057905160	0,000000000000	0,000062511521
F305	MOLTRASIO	Lombardia	Como	0,000045003295	0,000022869989	0,000027498480	0,000021105567	0,000013122788	0,000042196571	0,000025869011	0,000027748944	0,000030486462
F372	MONGUZZO	Lombardia	Como	0,000043009180	0,000022206773	0,000047629216	0,000027950266	0,000000000000	0,000039695309	0,000029719312	0,000029445162	0,000034326539
F427	MONTANO LUCINO	Lombardia	Como	0,000098488690	0,000066750625	0,000072354871	0,000082558606	0,000000000000	0,000089302158	0,000069104815	0,000022478559	0,000077369148
F564	MONTEMEZZO	Lombardia	Como	0,000013115546	0,000002069503	0,000005007167	0,000005306637	0,000000000000	0,000009762032	0,000003238207	0,000000000000	0,000006559087
F688	MONTORFANO	Lombardia	Como	0,000052964197	0,000033942845	0,000052444457	0,000051844367	0,000000000000	0,000049526793	0,000036333875	0,000006906584	0,000045025111
F788	MOZZATE	Lombardia	Como	0,000145078651	0,000102024699	0,000182269225	0,000109183724	0,000000000000	0,000128853269	0,000129132032	0,000139263813	0,000129241345
F828	MUSSO	Lombardia	Como	0,000025845596	0,000009382226	0,000015560427	0,000009963679	0,000000000000	0,000018865882	0,000014818017	0,000000000000	0,000015042033
F877	NESSO	Lombardia	Como	0,000032884639	0,000018583046	0,000019527107	0,000017690732	0,000009191726	0,000029588604	0,000018536049	0,000000000000	0,000021803528
F958	NOVEDRATE	Lombardia	Como	0,000054689243	0,000035385212	0,000032575433	0,000040997553	0,000000000000	0,000060073184	0,000035716763	0,000000000000	0,000041154075
G025	OLGIATE COMASCO	Lombardia	Como	0,000202024639	0,000143392350	0,000229160255	0,000138411253	0,000094790112	0,000205063286	0,000201814139	0,000428322309	0,000192588867
G056	OLTRONA DI SAN MAMETTE	Lombardia	Como	0,000043572854	0,000022742976	0,000030007017	0,000024721501	0,000000000000	0,000038755488	0,000028138926	0,000000000000	0,000029699242
G126	ORSENIGO	Lombardia	Como	0,000049656339	0,000027705287	0,000046861249	0,000035027554	0,000000000000	0,000056816030	0,000034455258	0,000000000000	0,000039439877
G415	PEGLIO	Lombardia	Como	0,000011108568	0,000002377465	0,000005249286	0,000004036334	0,000000000000	0,000009758099	0,000002538490	0,000000000000	0,000005797442
G427	PELLIO INTELVI	Lombardia	Como	0,000028275497	0,000010094747	0,000019352415	0,000014458786	0,000000000000	0,000026002276	0,000012997437	0,000000000000	0,000017937867
G556	PIANELLO DEL LARIO	Lombardia	Como	0,000032221794	0,000011469985	0,000022505987	0,000009661698	0,000000000000	0,000021758937	0,000015385406	0,000000000000	0,000017811705
G665	PIGRA	Lombardia	Como	0,000013260326	0,000002001414	0,000002520092	0,000005269170	0,000003639331	0,000008724836	0,000003844196	0,000000000000	0,000006286846
G737	PLESIO	Lombardia	Como	0,000027705796	0,000009166199	0,000015769728	0,000012354111	0,000000000000	0,000024512329	0,000013031261	0,000000000000	0,000016551678
G773	POGNANA LARIO	Lombardia	Como	0,000020906243	0,000008184446	0,000010174757	0,000010083823	0,000000000000	0,000015224652	0,000009796177	0,000000000000	0,000012081539
G821	PONNA	Lombardia	Como	0,000012844139	0,000001806866	0,000002851778	0,000004923991	0,000000000000	0,000010480331	0,000004152895	0,000000000000	0,000006321797
G847	PONTE LAMBRO	Lombardia	Como	0,000077954986	0,000051621110	0,000094807746	0,000046510492	0,000000000000	0,000068854607	0,000087423133	0,000015068857	0,000065654375
G889	PORLEZZA	Lombardia	Como	0,000118186355	0,000084664946	0,000076948341	0,000101738051	0,000000000000	0,000105048235	0,000077077511	0,000050185178	0,000092383058
H074	PROSERPIO	Lombardia	Como	0,000022054847	0,000009266011	0,000019639288	0,000017958363	0,000000000000	0,000019376260	0,000012551085	0,000000000000	0,000016567276
H094	PUSIANO	Lombardia	Como	0,000030745971	0,000013130026	0,000025611092	0,000019489917	0,000000000000	0,000023437296	0,000017195250	0,000000000000	0,000020965618
H171	RAMPONIO VERNA	Lombardia	Como	0,000016000048	0,000003275529	0,000005462668	0,000012023092	0,000000000000	0,000012913225	0,000005984624	0,000000000000	0,000009758173
H255	REZZAGO	Lombardia	Como	0,000012958916	0,000002302722	0,000003687571	0,000004480684	0,000000000000	0,000008441019	0,000005123124	0,000000000000	0,000006236291
H478	RODERO	Lombardia	Como	0,000024963156	0,000012383618	0,000022260872	0,000014824169	0,000000000000	0,000022002904	0,000017816137	0,000000000000	0,000018024051
H521	RONAGO	Lombardia	Como	0,000033718670	0,000019016979	0,000029439689	0,000022212110	0,000000000000	0,000033734841	0,000019812494	0,000000000000	0,000024932700
H601	ROVELLASCA	Lombardia	Como	0,000132774091	0,000099144522	0,000113546833	0,000124321994	0,000000000000	0,000127298532	0,000125845833	0,000014887579	0,000115083298

Codice catastale	Denominazione	Regione	Provincia	AMMINISTRAZIONE	POLIZIA LOCALE	ISTRUZIONE PUBBLICA	RIFIUTI	TPL	TERRITORIO E VIABILITÀ	SOCIALE	ASILI NIDO	COMPLESSIVO
H602	ROVELLO PORRO	Lombardia	Como	0,000105128581	0,000073538682	0,000081571239	0,000096584973	0,000000000000	0,000097532597	0,000096624809	0,000183352638	0,000095594130
H679	SALA COMACINA	Lombardia	Como	0,000021151528	0,000007686013	0,000008480675	0,000010836323	0,000000000000	0,000012137112	0,000010857747	0,000000000000	0,000011776480
H760	SAN BARTOLOMEO VAL CAVARGNA	Lombardia	Como	0,000025447865	0,000011213606	0,000026231407	0,000009871774	0,000000000000	0,000028727893	0,000013813585	0,000000000000	0,000017722097
H830	SAN FEDELE INTELVI	Lombardia	Como	0,000047257506	0,000030349713	0,000037815951	0,000040069666	0,000000000000	0,000049140083	0,000027506510	0,000000000000	0,000037172288
H840	SAN FERMO DELLA BATTAGLIA	Lombardia	Como	0,000091303171	0,000051934856	0,000071057599	0,000065225492	0,000000000000	0,000088591163	0,000069113005	0,000003336334	0,000069502355
I051	SAN NAZZARO VAL CAVARGNA	Lombardia	Como	0,000014177226	0,000002292319	0,000006186910	0,000004562424	0,000000000000	0,000012754393	0,000004656743	0,000000000000	0,000007365662
I162	SAN SIRO	Lombardia	Como	0,000050758893	0,000026895967	0,000032664697	0,000030628633	0,000000000000	0,000041041608	0,000027472560	0,000000000000	0,000033485819
I529	SCHIGNANO	Lombardia	Como	0,000026731657	0,000010694448	0,000016590266	0,000011095493	0,000000000000	0,000022590131	0,000011467484	0,000000000000	0,000015785010
I611	SENNA COMASCO	Lombardia	Como	0,000055458692	0,000034964208	0,000084585241	0,000030656167	0,000000000000	0,000056208685	0,000044199093	0,000041703478	0,000048150079
I792	SOLBIATE	Lombardia	Como	0,000047686786	0,000028447503	0,000040955544	0,000038428954	0,000000000000	0,000043524232	0,000036359055	0,000000000000	0,000037582772
I856	SORICO	Lombardia	Como	0,000041624640	0,000022431900	0,000029496730	0,000020452367	0,000000000000	0,000039371155	0,000017019102	0,000000000000	0,000026725595
I860	SORMANO	Lombardia	Como	0,000024447429	0,000009970200	0,000013418633	0,000013672958	0,000000000000	0,000020497620	0,000009125987	0,000000000000	0,000014879381
I943	STAZZONA	Lombardia	Como	0,000019761011	0,000005559753	0,000009974512	0,000008521029	0,000005864589	0,000016837555	0,000008872019	0,000008895367	0,000011559829
L071	TAVERNERIO	Lombardia	Como	0,000100570478	0,000068244274	0,000112352350	0,000094841106	0,000000000000	0,000099703729	0,000100074755	0,000009304737	0,000091439591
L228	TORNO	Lombardia	Como	0,000030393013	0,000019048760	0,000022335330	0,000016634521	0,000000000000	0,000023759484	0,000018957256	0,000000000000	0,000020438656
M341	TREMEZZINA	Lombardia	Como	0,000146284671	0,000109140785	0,000101599619	0,000086918240	0,000000000000	0,000142505397	0,000076823640	0,000030131628	0,000103648956
L413	TREZZONE	Lombardia	Como	0,000011144945	0,000001484667	0,000004351918	0,000003063498	0,000000000000	0,000007182212	0,000002758773	0,000000000000	0,000005057705
L470	TURATE	Lombardia	Como	0,000168440950	0,000113665717	0,000130907208	0,000107628790	0,000000000000	0,000154776336	0,000137453248	0,000016748526	0,000126909170
L487	UGGIATE-TREVANO	Lombardia	Como	0,000088549691	0,000064639282	0,000072188370	0,000058700528	0,000031930834	0,000078707595	0,000061451605	0,000000000000	0,000066784673
H259	VAL REZZO	Lombardia	Como	0,000010648638	0,000001632809	0,000001593477	0,000002039900	0,000000000000	0,000008833295	0,000002303605	0,000000000000	0,000004503769
L547	VALBRONA	Lombardia	Como	0,000055067588	0,000020727508	0,000041519583	0,000038379222	0,000000000000	0,000049955520	0,000037319079	0,000000000000	0,000039606185
L640	VALMOREA	Lombardia	Como	0,000050629931	0,000036057610	0,000049379143	0,000036102369	0,000000000000	0,000048073808	0,000041964109	0,000000000000	0,000040655041
C936	VALSOLDA	Lombardia	Como	0,000045331272	0,000021830505	0,000037685074	0,000026503540	0,000014917517	0,000037534298	0,000024872127	0,000000000000	0,000031305935
L715	VELESO	Lombardia	Como	0,000012768047	0,000001996357	0,000003664363	0,000004353347	0,000000000000	0,000008361286	0,000003583879	0,000000000000	0,000005921175
L737	VENIANO	Lombardia	Como	0,000053615648	0,000033123872	0,000043408330	0,000033487451	0,000000000000	0,000048980931	0,000035136044	0,000000000000	0,000038788909
L748	VERCANA	Lombardia	Como	0,000022835774	0,000007352557	0,000020447404	0,000012086236	0,000000000000	0,000021881779	0,000010728911	0,000008895367	0,000015375174
L792	VERTEMATE CON MINOPRIO	Lombardia	Como	0,000076002307	0,000055570707	0,000055228730	0,000065948764	0,000000000000	0,000071522707	0,000052375305	0,000048499583	0,000062007188
L956	VILLA GUARDIA	Lombardia	Como	0,000141418943	0,000083283588	0,000155344286	0,000094573627	0,000000000000	0,000138274400	0,000130535568	0,000000930474	0,000115544541
M156	ZELBIO	Lombardia	Como	0,000012432678	0,000004458854	0,000004634649	0,000003039658	0,000000000000	0,000008874009	0,000003009163	0,000000000000	0,000005822333
A039	ACQUANEGRA CREMONESE	Lombardia	Cremona	0,000028842778	0,000013798494	0,000027298480	0,000016668689	0,000000000000	0,000021382940	0,000018597088	0,000003755179	0,000020225956
A076	AGNADELLO	Lombardia	Cremona	0,000066780733	0,000040459912	0,000071914284	0,000052876476	0,000000000000	0,000057122098	0,000054141288	0,000011896466	0,000054832891
A299	ANNICCO	Lombardia	Cremona	0,000044648295	0,000019219249	0,000029164246	0,000027787282	0,000000000000	0,000035816172	0,000030656138	0,000000000000	0,000030258643
A526	AZZANELLO	Lombardia	Cremona	0,000019490879	0,000004944905	0,000014333674	0,000010268943	0,000000000000	0,000013789732	0,000010038485	0,000007309466	0,000012325912
A570	BAGNOLO CREMASCO	Lombardia	Cremona	0,000087795570	0,000051776319	0,000122920890	0,000077697890	0,000000000000	0,000075029365	0,000069912767	0,000094322662	0,000081012872
A972	BONEMERSE	Lombardia	Cremona	0,000030754720	0,000012032459	0,000037146501	0,000017928773	0,000007367947	0,000024598141	0,000021428092	0,000000000000	0,000023020512
A986	BORDOLANO	Lombardia	Cremona	0,000018800699	0,000008208007	0,000012844094	0,000009002606	0,000000000000	0,000012188784	0,000009023297	0,000000000000	0,000011231811
B320	CA' D'ANDREA	Lombardia	Cremona	0,000016693555	0,000003671652	0,000005898863	0,000005809711	0,000003139582	0,000013117225	0,000007462443	0,000000000000	0,000008765242
B439	CALVATONE	Lombardia	Cremona	0,000029259634	0,000013942770	0,000030491132	0,000017977849	0,000000000000	0,000023550845	0,000018458781	0,000021706938	0,000022114718
B484	CAMISANO	Lombardia	Cremona	0,000027732904	0,000014569648	0,000038095165	0,000018043958	0,000000000000	0,000022328020	0,000018025757	0,000000000000	0,000021751844
B498	CAMPAGNOLA CREMASCA	Lombardia	Cremona	0,000017890823	0,000006045035	0,000014414251	0,000010227571	0,000000000000	0,000013582261	0,000008292681	0,000000000000	0,000011505025
B650	CAPERGNANICA	Lombardia	Cremona	0,000041135268	0,000019454617	0,000033860534	0,000030256766	0,000000000000	0,000033646363	0,000027108940	0,000000000000	0,000030036174
B679	CAPPELLA CANTONE	Lombardia	Cremona	0,000017923639	0,000004946883	0,000005853519	0,000008634727	0,000000000000	0,000015715274	0,000007280918	0,000000000000	0,000010033764
B680	CAPPELLA DE' PICENARDI	Lombardia	Cremona	0,000014785015	0,000003077716	0,000008245966	0,000005627474	0,000000000000	0,000011605028	0,000007048125	0,000000000000	0,000008254940
B686	CAPRALBA	Lombardia	Cremona	0,000046073681	0,000022358016	0,000033054418	0,000031711343	0,000000000000	0,000035217527	0,000031825078	0,000000000000	0,000032343322
B869	CASALBUTTANO ED UNITI	Lombardia	Cremona	0,000080253549	0,000048757851	0,000065268900	0,000058376559	0,000000000000	0,000059013771	0,000073548936	0,000006690638	0,000061274831
B881	CASALE CREMASCO-VIDOLASCO	Lombardia	Cremona	0,000035646838	0,000014516196	0,000046895333	0,000022127211	0,000000000000	0,000029666681	0,000024406922	0,000000000000	0,000027420930
B889	CASALETTO CEREDANO	Lombardia	Cremona	0,000026596143	0,000013372789	0,000027635965	0,000017857032	0,000000000000	0,000021268403	0,000014881453	0,000000000000	0,000019403219

Codice catastale	Denominazione	Regione	Provincia	AMMINISTRAZIONE	POLIZIA LOCALE	ISTRUZIONE PUBBLICA	RIFIUTI	TPL	TERRITORIO E VIABILITÀ	SOCIALE	ASILI NIDO	COMPLESSIVO
B890	CASALETTO DI SOPRA	Lombardia	Cremona	0,000015961225	0,000005720231	0,000014603044	0,000007761905	0,000000000000	0,000012619540	0,000006599673	0,000000000000	0,000010144713
B891	CASALETTO VAPRIO	Lombardia	Cremona	0,000033472541	0,000013534097	0,000033371474	0,000024965065	0,000000000000	0,000025631813	0,000024442448	0,000000000000	0,000025240455
B898	CASALMAGGIORE	Lombardia	Cremona	0,000282945982	0,000234383337	0,000318206924	0,000328946387	0,000000000000	0,000257713485	0,000304241439	0,000453662886	0,000293993061
B900	CASALMORANO	Lombardia	Cremona	0,000036666440	0,000014160357	0,000031407248	0,000026293869	0,000000000000	0,000029856228	0,000025283341	0,000000000000	0,000026683540
C115	CASTEL GABBIANO	Lombardia	Cremona	0,000014470463	0,000003470133	0,000004780680	0,000007543852	0,000000000000	0,000011603299	0,000006497746	0,000000000000	0,000008150022
C089	CASTELDIDONE	Lombardia	Cremona	0,000017066717	0,000007636093	0,000010891018	0,000010062579	0,000000000000	0,000016438035	0,000008128159	0,000000000000	0,000011299242
C153	CASTELLEONE	Lombardia	Cremona	0,000177427438	0,000121020286	0,000153366398	0,000127663907	0,000000000000	0,000149644894	0,000164050042	0,000246736483	0,000149907422
B129	CASTELVERDE	Lombardia	Cremona	0,000107468524	0,000052977006	0,000101999725	0,000093931844	0,000000000000	0,000085697415	0,000082857366	0,000004652368	0,000085683808
C290	CASTELVISCONTI	Lombardia	Cremona	0,000012245283	0,000002204505	0,000003572808	0,000006665602	0,000000000000	0,000008893387	0,000005145304	0,000000000000	0,000006677116
C435	CELLA DATI	Lombardia	Cremona	0,000017399954	0,000003886006	0,000007013088	0,000008369392	0,000002961418	0,000018620487	0,000007005690	0,000008681342	0,000010760557
C634	CHIEVE	Lombardia	Cremona	0,000041823500	0,000024408249	0,000048206295	0,000029477345	0,000000000000	0,000038385412	0,000028452690	0,000036459489	0,000034643695
C678	CICOGNOLO	Lombardia	Cremona	0,000024340636	0,000007403536	0,000034595314	0,000019107021	0,000000000000	0,000018044803	0,000014399858	0,000026450790	0,000020398927
C703	CINGIA DE' BOTTI	Lombardia	Cremona	0,000032326385	0,000014221007	0,000027608012	0,000020643966	0,000000000000	0,000023174868	0,000024836246	0,000016090939	0,000023603310
D056	CORTE DE' CORTESI CON CIGNONE	Lombardia	Cremona	0,000026796171	0,000012877815	0,000025895063	0,000017549892	0,000000000000	0,000019735759	0,000014346102	0,000000000000	0,000018814796
D057	CORTE DE' FRATI	Lombardia	Cremona	0,000031824577	0,000013793637	0,000017445158	0,000020415211	0,000000000000	0,000025473693	0,000017117023	0,000030435526	0,000021909106
D141	CREDERA RUBBIANO	Lombardia	Cremona	0,000035348065	0,000014437761	0,000035881864	0,000027931654	0,000000000000	0,000027461430	0,000023225558	0,000021496325	0,000027752335
D142	CREMA	Lombardia	Cremona	0,000665135924	0,000669672799	0,000724892298	0,000507832162	0,000000000000	0,000609039917	0,000769825026	0,000705825965	0,000622972408
D150	CREMONA	Lombardia	Cremona	0,001378958589	0,001366315422	0,002014454206	0,001296405247	0,002078235645	0,001351284707	0,001789865708	0,001827366395	0,001535683752
D151	CREMOSANO	Lombardia	Cremona	0,000033923654	0,000016670148	0,000027167998	0,000021944652	0,000000000000	0,000031711317	0,000020950103	0,000000000000	0,000024314895
D186	CROTTA D'ADDA	Lombardia	Cremona	0,000019332300	0,000006660418	0,000010971204	0,000008282076	0,000000000000	0,000016220229	0,000009885017	0,000000000000	0,000011466546
D203	CUMIGNANO SUL NAVIGLIO	Lombardia	Cremona	0,000013627517	0,000003076349	0,000003309085	0,000006293704	0,000000000000	0,000010223058	0,000005758747	0,000000000000	0,000007153788
D278	DEROVERE	Lombardia	Cremona	0,000012817347	0,000002358699	0,000004262379	0,000004145588	0,000000000000	0,000009054458	0,000004215830	0,000005580863	0,000006402813
D358	DOVERA	Lombardia	Cremona	0,000071150312	0,000033222022	0,000063960413	0,000046542661	0,000000000000	0,000061040098	0,000055535579	0,000000000000	0,000052781346
D370	DRIZZONA	Lombardia	Cremona	0,000018232995	0,000007792069	0,000007325131	0,000008418076	0,000000000000	0,000016701379	0,000007255103	0,000014159724	0,000011170715
D574	FIESCO	Lombardia	Cremona	0,000025600373	0,000011925524	0,000024657811	0,000015701614	0,000000000000	0,000019586456	0,000013173721	0,000000000000	0,000017700822
D710	FORMIGARA	Lombardia	Cremona	0,000027043811	0,000012501104	0,000021393800	0,000015853592	0,000000000000	0,000021986246	0,000019224390	0,000000000000	0,000018779464
D834	GABBIONETA-BINANUOVA	Lombardia	Cremona	0,000023183368	0,000006898700	0,000022408504	0,000010926425	0,000000000000	0,000020680637	0,000014215273	0,000000000000	0,000015664181
D841	GADESCO-PIEVE DELMONA	Lombardia	Cremona	0,000045839586	0,000021430305	0,000033169043	0,000027636078	0,000000000000	0,000042570479	0,000027131583	0,000004246136	0,000031780207
D966	GENIVOLTA	Lombardia	Cremona	0,000029478314	0,000010756076	0,000028163706	0,000016928884	0,000000000000	0,000025041344	0,000018477977	0,000000000000	0,000020648207
D993	GERRE DE' CAPRIOLI	Lombardia	Cremona	0,000027353968	0,000014569982	0,000031265686	0,000016766174	0,000000000000	0,000023612453	0,000017025990	0,000000000000	0,000020472559
E082	GOMBITO	Lombardia	Cremona	0,000018325014	0,000005372597	0,000014914187	0,000010006268	0,000000000000	0,000015053833	0,000009047663	0,000000000000	0,000011862280
E193	GRONTARDO	Lombardia	Cremona	0,000031574324	0,000015665583	0,000040332151	0,000021910166	0,000000000000	0,000023279153	0,000020274925	0,000000000000	0,000024301851
E217	GRUMELLO CREMONESE ED UNITI	Lombardia	Cremona	0,000041839069	0,000020576487	0,000037634444	0,000026893361	0,000000000000	0,000033863179	0,000030062150	0,000000000000	0,000030364403
E272	GUSSOLA	Lombardia	Cremona	0,000056222328	0,000029923494	0,000050558843	0,000048471033	0,000000000000	0,000049748129	0,000044705848	0,000093855390	0,000049160676
E356	ISOLA DOVARESE	Lombardia	Cremona	0,000031209275	0,000015205653	0,000022601172	0,000018637943	0,000000000000	0,000019281225	0,000021168377	0,000000000000	0,000020558102
E380	IZANO	Lombardia	Cremona	0,000039003709	0,000021490037	0,000077793849	0,000027517045	0,000000000000	0,000030731996	0,000028881747	0,000000000000	0,000034861862
E793	MADIGNANO	Lombardia	Cremona	0,000055836196	0,000026640004	0,000047424585	0,000043424865	0,000000000000	0,000050951166	0,000041934213	0,000066565454	0,000045808286
E843	MALAGNINO	Lombardia	Cremona	0,000032778665	0,000016217204	0,000043821744	0,000023499331	0,000000000000	0,000032594843	0,000021647088	0,000016210925	0,000027595766
E983	MARTIGNANA DI PO	Lombardia	Cremona	0,000037942443	0,000017223375	0,000033894903	0,000031277464	0,000000000000	0,000029434372	0,000028854716	0,000097723507	0,000033294419
F434	MONTE CREMASCO	Lombardia	Cremona	0,000042615757	0,000026700758	0,000059304852	0,000033490266	0,000000000000	0,000034169329	0,000030380641	0,000032045306	0,000036962466
F681	MONTODINE	Lombardia	Cremona	0,000049401977	0,000024900354	0,000057996390	0,000029007120	0,000000000000	0,000039481302	0,000036713372	0,000002762928	0,000037263738
F761	MOSCAZZANO	Lombardia	Cremona	0,000022326092	0,000007430171	0,000014396874	0,000011983753	0,000000000000	0,000016345597	0,000010734014	0,000000000000	0,000013639556
F771	MOTTA BALUFFI	Lombardia	Cremona	0,000024559027	0,000010167329	0,000011477105	0,000017246676	0,000000000000	0,000018863101	0,000014510732	0,000015645051	0,000016712170
G004	OFFANENGO	Lombardia	Cremona	0,000108659104	0,000071516779	0,000090360006	0,000066800327	0,000000000000	0,000078766298	0,000095098517	0,000175533407	0,000086860487
G047	OLMENETA	Lombardia	Cremona	0,000022804751	0,000010083048	0,000013092514	0,000013288295	0,000000000000	0,000015606830	0,000011334307	0,000016808458	0,000014760685
G185	OSTIANO	Lombardia	Cremona	0,000060973379	0,000029623893	0,000041600512	0,000042708480	0,000000000000	0,000045400711	0,000053392098	0,000000000000	0,000044069961
G222	PADERNO PONCHIELLI	Lombardia	Cremona	0,000034114503	0,000015021703	0,000015157399	0,000018437275	0,000000000000	0,000029489288	0,000020606248	0,000000000000	0,000021390828

Codice catastale	Denominazione	Regione	Provincia	AMMINISTRAZIONE	POLIZIA LOCALE	ISTRUZIONE PUBBLICA	RIFIUTI	TPL	TERRITORIO E VIABILITÀ	SOCIALE	ASILI NIDO	COMPLESSIVO
G260	PALAZZO PIGNANO	Lombardia	Cremona	0,000067955398	0,000043892641	0,000072496505	0,000046898449	0,000000000000	0,000061809136	0,000049363095	0,000005004501	0,000053601792
G306	PANDINO	Lombardia	Cremona	0,000159782405	0,000113605280	0,000126986636	0,000108193454	0,000000000000	0,000118997814	0,000145058111	0,000279211040	0,000132028745
G469	PERSICO DOSIMO	Lombardia	Cremona	0,000064380929	0,000033776646	0,000073997528	0,000041886783	0,000000000000	0,000052789454	0,000043070762	0,000050693009	0,000050980336
G483	PESCAROLO ED UNITI	Lombardia	Cremona	0,000033806865	0,000015666632	0,000034959566	0,000022437999	0,000000000000	0,000030533787	0,000022742178	0,000002622358	0,000025593363
G504	PESSINA CREMONESE	Lombardia	Cremona	0,000020383615	0,000005959876	0,000024757600	0,000010465088	0,000000000000	0,000018070020	0,000009608029	0,000000000000	0,000014253737
G536	PIADENA	Lombardia	Cremona	0,000074732371	0,000038623223	0,000063067501	0,000066884458	0,000000000000	0,000060690578	0,000058825721	0,000104938752	0,000063651751
G558	PIANENGO	Lombardia	Cremona	0,000048141683	0,000023860376	0,000054851568	0,000033543314	0,000000000000	0,000044287668	0,000036315367	0,000000000000	0,000038122341
G603	PIERANICA	Lombardia	Cremona	0,000025295966	0,000010218467	0,000034430856	0,000017039357	0,000000000000	0,000020014670	0,000014117438	0,000000000000	0,000019363114
G647	PIEVE D'OLMI	Lombardia	Cremona	0,000029111178	0,000009870999	0,000033805315	0,000018743044	0,000000000000	0,000026753986	0,000016184312	0,000000000000	0,000021648404
G651	PIEVE SAN GIACOMO	Lombardia	Cremona	0,000035834376	0,000018863705	0,000044236064	0,000023535352	0,000000000000	0,000028422672	0,000026181632	0,000000000000	0,000027823038
G721	PIZZIGHETTONE	Lombardia	Cremona	0,000128317576	0,000068935895	0,000081679254	0,000091481463	0,000000000000	0,000097941718	0,000107755556	0,000252138681	0,000103181653
B914	POZZAGLIO ED UNITI	Lombardia	Cremona	0,000032415184	0,000013220057	0,000034713186	0,000021823324	0,000000000000	0,000027175137	0,000021788360	0,000000000000	0,000024256525
H130	QUINTANO	Lombardia	Cremona	0,000020375246	0,000007255208	0,000014750066	0,000013929354	0,000000000000	0,000018291244	0,000010323134	0,000000000000	0,000013974452
H276	RICENGO	Lombardia	Cremona	0,000033166063	0,000014114776	0,000045473765	0,000018898558	0,000000000000	0,000028996207	0,000021544426	0,000000000000	0,000025417268
H314	RIPALTA ARPINA	Lombardia	Cremona	0,000025368537	0,000011792088	0,000022699984	0,000013219665	0,000000000000	0,000017233620	0,000015365583	0,000000000000	0,000016740678
H315	RIPALTA CREMASCA	Lombardia	Cremona	0,000065553617	0,000034823914	0,000045546016	0,000054994956	0,000000000000	0,000051762238	0,000052311220	0,000000000000	0,000049662057
H316	RIPALTA GUERINA	Lombardia	Cremona	0,000015283550	0,000004375844	0,000008149800	0,000009758302	0,000000000000	0,000012014054	0,000005739663	0,000001416284	0,000009395965
H341	RIVAROLO DEL RE ED UNITI	Lombardia	Cremona	0,000042318558	0,000022694885	0,000050614990	0,000031689769	0,000000000000	0,000037662566	0,000027623494	0,000022702447	0,000034705404
H357	RIVOLTA D'ADDA	Lombardia	Cremona	0,000149056791	0,000088444125	0,000115376370	0,000117801203	0,000000000000	0,000121493883	0,000133650447	0,000014530077	0,000116505248
H372	ROBECCO D'OGLIO	Lombardia	Cremona	0,000049951704	0,000026299278	0,000049704134	0,000031867387	0,000000000000	0,000034529256	0,000037936284	0,000000000000	0,000036432269
H508	ROMANENGO	Lombardia	Cremona	0,000059364022	0,000032653901	0,000052286306	0,000035351177	0,000000000000	0,000044712209	0,000042703010	0,000000000000	0,000042028012
H731	SALVIROLA	Lombardia	Cremona	0,000025014652	0,000012499577	0,000032444949	0,000019276696	0,000000000000	0,000021229024	0,000015073702	0,000000000000	0,000020047894
H767	SAN BASSANO	Lombardia	Cremona	0,000044116504	0,000020891383	0,000044086190	0,000036813593	0,000000000000	0,000036281403	0,000034496230	0,000000000000	0,000035116014
H815	SAN DANIELE PO	Lombardia	Cremona	0,000034428567	0,000016239721	0,000033958160	0,000020973724	0,000000000000	0,000025234160	0,000023055110	0,000017522952	0,000025209272
H918	SAN GIOVANNI IN CROCE	Lombardia	Cremona	0,000042254723	0,000025785025	0,000033612770	0,000045861738	0,000000000000	0,000031870413	0,000026891370	0,000079164806	0,000037622635
I007	SAN MARTINO DEL LAGO	Lombardia	Cremona	0,000014745492	0,000004814186	0,000007178478	0,000007357933	0,000000000000	0,000010546794	0,000006633342	0,000007543506	0,000008771355
I497	SCANDOLARA RAVARA	Lombardia	Cremona	0,000035090823	0,000015701581	0,000026035784	0,000029152323	0,000000000000	0,000027447697	0,000024105365	0,000000000000	0,000025965885
I498	SCANDOLARA RIPA D'OGLIO	Lombardia	Cremona	0,000016992510	0,000005919162	0,000007420531	0,000007402160	0,000000000000	0,000011054785	0,000009006506	0,000000000000	0,000009418544
I627	SERGNANO	Lombardia	Cremona	0,000064429318	0,000034523418	0,000064695177	0,000043146750	0,000000000000	0,000052956738	0,000054498152	0,000036768310	0,000051084543
I683	SESTO ED UNITI	Lombardia	Cremona	0,000059878287	0,000035865890	0,000097259448	0,000043234562	0,000000000000	0,000051698879	0,000045164976	0,000002502250	0,000051799079
I790	SOLAROLO RAINERIO	Lombardia	Cremona	0,000025461548	0,000010320574	0,000020109915	0,000017241041	0,000000000000	0,000018077129	0,000014421895	0,000000000000	0,000017290908
I827	SONCINO	Lombardia	Cremona	0,000148425008	0,000093452012	0,000092384578	0,000116386853	0,000000000000	0,000119151424	0,000134686047	0,000321619475	0,000126084096
I849	SORESINA	Lombardia	Cremona	0,000170075343	0,000096181229	0,000141635801	0,000122620582	0,000052337849	0,000159653071	0,000165220744	0,000339278948	0,000150857809
I865	SOSPIRO	Lombardia	Cremona	0,000063359655	0,000032811444	0,000067316191	0,000048263605	0,000000000000	0,000049199881	0,000055182767	0,000055267384	0,000052737857
I906	SPINADESCO	Lombardia	Cremona	0,000033864169	0,000015768101	0,000024952712	0,000022844108	0,000000000000	0,000029870609	0,000023580686	0,000000000000	0,000024270070
I909	SPINEDA	Lombardia	Cremona	0,000017556463	0,000005758911	0,000013137993	0,000007066594	0,000000000000	0,000014297900	0,000009244272	0,000000000000	0,000010687494
I914	SPINO D'ADDA	Lombardia	Cremona	0,000122838227	0,000069471011	0,000145312392	0,000090501571	0,000036108918	0,000105765413	0,000102788258	0,000242106037	0,000111533795
I935	STAGNO LOMBARDO	Lombardia	Cremona	0,000036971300	0,000013412895	0,000029920554	0,000025836077	0,000000000000	0,000032688879	0,000021435442	0,000000000000	0,000026240768
L164	TICENGO	Lombardia	Cremona	0,000014348433	0,000004866134	0,000004819083	0,000009289451	0,000000000000	0,000010227425	0,000005543525	0,000000000000	0,000008343387
L221	TORLINO VIMERCATI	Lombardia	Cremona	0,000013974715	0,000003272356	0,000005195563	0,000008656614	0,000000000000	0,000011294416	0,000005856839	0,000000000000	0,000008239183
L225	TORNATA	Lombardia	Cremona	0,000014919192	0,000003304194	0,000004231925	0,000006190358	0,000000000000	0,000012526538	0,000007513768	0,000008513641	0,000008443556
L258	TORRE DE' PICENARDI	Lombardia	Cremona	0,000038583601	0,000019946761	0,000037618727	0,000029714868	0,000009865170	0,000030614987	0,000023907449	0,000000000000	0,000029374712
L296	TORRICELLA DEL PIZZO	Lombardia	Cremona	0,000020046783	0,000006566192	0,000009895452	0,000010223565	0,000000000000	0,000016070282	0,000010572109	0,000013375560	0,000012579654
L389	TRESCORE CREMASCO	Lombardia	Cremona	0,000055193440	0,000030277848	0,000047997286	0,000031490288	0,000000000000	0,000047669749	0,000041173700	0,000000000000	0,000039677612
L426	TRIGOLO	Lombardia	Cremona	0,000038223790	0,000019175123	0,000041337897	0,000022956255	0,000000000000	0,000031847366	0,000029937313	0,000000000000	0,000028769568
L535	VAIANO CREMASCO	Lombardia	Cremona	0,000066564039	0,000042411503	0,000067101260	0,000047236347	0,000000000000	0,000056972491	0,000052565877	0,000000000000	0,000052134771
L539	VAILATE	Lombardia	Cremona	0,000078827224	0,000045127819	0,000081290642	0,000051806104	0,000000000000	0,000060103997	0,000060889832	0,000000000000	0,000059414807

Codice catastale	Denominazione	Regione	Provincia	AMMINISTRAZIONE	POLIZIA LOCALE	ISTRUZIONE PUBBLICA	RIFIUTI	TPL	TERRITORIO E VIABILITÀ	SOCIALE	ASILI NIDO	COMPLESSIVO
L806	VESCOVATO	Lombardia	Cremona	0,000076668893	0,000042329425	0,000049595551	0,000056354866	0,000000000000	0,000068783113	0,000057842218	0,000034922751	0,000057869525
M116	VOLONGO	Lombardia	Cremona	0,000017120089	0,000006476821	0,000005046844	0,000006218791	0,000000000000	0,000013619426	0,000008732289	0,000013032760	0,000009732613
M127	VOLTIDO	Lombardia	Cremona	0,000015743639	0,000003958035	0,000006969895	0,000007881628	0,000000000000	0,000009954614	0,000005443845	0,000000000000	0,000008452476
A005	ABBADIA LARIANA	Lombardia	Lecco	0,000068456598	0,000055411923	0,000051156800	0,000050390327	0,000021681929	0,000078542439	0,000051649222	0,000000000000	0,000055514328
A112	AIRUNO	Lombardia	Lecco	0,000053600415	0,000029932106	0,000051013176	0,000044367150	0,000000000000	0,000051065154	0,000044023575	0,000000000000	0,000043788818
A301	ANNONE DI BRIANZA	Lombardia	Lecco	0,000047095616	0,000027622386	0,000043850163	0,000032985506	0,000000000000	0,000041029907	0,000031866581	0,000000000000	0,000035494425
A594	BALLABIO	Lombardia	Lecco	0,000078487225	0,000045716236	0,000088945517	0,000059900641	0,000000000000	0,000087697113	0,000052479388	0,000000000000	0,000065056442
A683	BARZAGO	Lombardia	Lecco	0,000048499731	0,000030059472	0,000046102640	0,000036064345	0,000000000000	0,000049195143	0,000033618851	0,000039482911	0,000040042205
A686	BARZANO'	Lombardia	Lecco	0,000096312123	0,000069029346	0,000081346954	0,000072167546	0,000036053255	0,000097263373	0,000078766221	0,000000000000	0,000078254745
A687	BARZIO	Lombardia	Lecco	0,000053110253	0,000021836196	0,000018302322	0,000026633049	0,000000000000	0,000042038584	0,000022002945	0,000000000000	0,000030061513
A745	BELLANO	Lombardia	Lecco	0,000078589976	0,000042293874	0,000047201019	0,000047897702	0,000000000000	0,000065912625	0,000055154335	0,000000000000	0,000053594359
B081	BOSISIO PARINI	Lombardia	Lecco	0,000066133317	0,000056505722	0,000090960084	0,000042971620	0,000000000000	0,000072937909	0,000080032874	0,000000000000	0,000061124504
B194	BRIVIO	Lombardia	Lecco	0,000086217175	0,000056972827	0,000110330282	0,000060299770	0,000000000000	0,000081382581	0,000066087634	0,000000000000	0,000071386546
B261	BULCIAGO	Lombardia	Lecco	0,000055817568	0,000030310481	0,000057303194	0,000033742538	0,000000000000	0,000049161694	0,000043702029	0,000000000000	0,000042173282
B396	CALCO	Lombardia	Lecco	0,000094777324	0,000060521207	0,000107968429	0,000072467309	0,000000000000	0,000084325493	0,000066411917	0,000000000000	0,000076506823
B423	CALOLZIOCORTE	Lombardia	Lecco	0,000245029728	0,000197013028	0,000277238917	0,000158639900	0,000096416924	0,000238580338	0,000281662642	0,000365891972	0,000229391006
B763	CARENNO	Lombardia	Lecco	0,000034376477	0,000016012240	0,000029225922	0,000019008795	0,000000000000	0,000031697995	0,000020335836	0,000000000000	0,000023824860
B937	CASARGO	Lombardia	Lecco	0,000034877632	0,000011586057	0,000018645071	0,000021918224	0,000009500381	0,000029452340	0,000014626991	0,000000000000	0,000022105732
B943	CASATENOVO	Lombardia	Lecco	0,000224497018	0,000170796488	0,000260291580	0,000165993010	0,000000000000	0,000213277293	0,000236109721	0,000112863609	0,000199703431
B996	CASSAGO BRIANZA	Lombardia	Lecco	0,000077469727	0,000041525284	0,000063647208	0,000053161105	0,000024653623	0,000072761779	0,000052011942	0,000064956979	0,000060841891
C024	CASSINA VALSASSINA	Lombardia	Lecco	0,000021381783	0,000007504857	0,000014645568	0,000007287792	0,000000000000	0,000014798216	0,000008083899	0,000000000000	0,000011750132
C187	CASTELLO DI BRIANZA	Lombardia	Lecco	0,000046787943	0,000029015103	0,000068508328	0,000029570926	0,000000000000	0,000045687214	0,000034036735	0,000000000000	0,000038953221
C521	CERNUSCO LOMBARDONE	Lombardia	Lecco	0,000076705556	0,000043948632	0,000079599966	0,000053752811	0,000000000000	0,000077730519	0,000059585302	0,000000000000	0,000061388599
C563	CESANA BRIANZA	Lombardia	Lecco	0,000048300870	0,000029252896	0,000027054071	0,000029759689	0,000012886118	0,000050920492	0,000031825342	0,000000000000	0,000034505293
C752	CIVATE	Lombardia	Lecco	0,000075846651	0,000061198189	0,000068791068	0,000053478579	0,000000000000	0,000075986237	0,000057700711	0,000000000000	0,000060391254
C839	COLICO	Lombardia	Lecco	0,000178649004	0,000146975029	0,000133608608	0,000133061621	0,000075946421	0,000185153241	0,000122949630	0,000166727974	0,000148758518
C851	COLLE BRIANZA	Lombardia	Lecco	0,000036710289	0,000017863984	0,000035264764	0,000020465357	0,000000000000	0,000037864851	0,000022238995	0,000000000000	0,000026705528
D065	CORTENOVA	Lombardia	Lecco	0,000032870282	0,000018536013	0,000022277051	0,000016012893	0,000000000000	0,000031851000	0,000016411133	0,000000000000	0,000021498691
D112	COSTA MASNAGA	Lombardia	Lecco	0,000107005478	0,000067983856	0,000106005714	0,000058878691	0,000000000000	0,000086963267	0,000066537765	0,000000000000	0,000076231966
D131	CRANDOLA VALSASSINA	Lombardia	Lecco	0,000014491892	0,000002798706	0,000003431066	0,000004394440	0,000000000000	0,000010953969	0,000003110315	0,000000000000	0,000006592997
D143	CREMELLA	Lombardia	Lecco	0,000033528715	0,000014134715	0,000027841237	0,000022176229	0,000000000000	0,000032497329	0,000019666614	0,000000000000	0,000024139679
D145	CREMENO	Lombardia	Lecco	0,000046720763	0,000017199408	0,000022949758	0,000024535004	0,000000000000	0,000038946650	0,000020838874	0,000000000000	0,000027977420
D280	DERVIO	Lombardia	Lecco	0,000065376043	0,000041297357	0,000043523393	0,000055875165	0,000000000000	0,000075413333	0,000046191308	0,000000000000	0,000052418890
D327	DOLZAGO	Lombardia	Lecco	0,000046948931	0,000027988715	0,000038140785	0,000029313638	0,000000000000	0,000044723447	0,000029901648	0,000000000000	0,000034042532
D346	DORIO	Lombardia	Lecco	0,000016467963	0,000003331975	0,000006838439	0,000009548341	0,000000000000	0,000011811033	0,000004140289	0,000000000000	0,000009026831
D398	ELLO	Lombardia	Lecco	0,000025273718	0,000012993160	0,000043979849	0,000023217297	0,000000000000	0,000022288556	0,000015640549	0,000000000000	0,000022896880
D428	ERVE	Lombardia	Lecco	0,000019012293	0,000008284635	0,000016012911	0,000007435589	0,000000000000	0,000017130635	0,000009213033	0,000000000000	0,000012020819
D436	ESINO LARIO	Lombardia	Lecco	0,000028355782	0,000010308349	0,000013001513	0,000016389481	0,000009498570	0,000024192389	0,000010428611	0,000000000000	0,000017274417
D865	GALBIATE	Lombardia	Lecco	0,000147301163	0,000115389385	0,000170803524	0,000138628275	0,000000000000	0,000150161582	0,000138885277	0,000118322885	0,000139729139
D913	GARBAGNATE MONASTERO	Lombardia	Lecco	0,000048390705	0,000028703420	0,000052314026	0,000031090882	0,000000000000	0,000056467405	0,000032589266	0,000000000000	0,000038713852
D926	GARLATE	Lombardia	Lecco	0,000054826495	0,000032432436	0,000058914255	0,000044284741	0,000000000000	0,000046348413	0,000041197373	0,000019817280	0,000045070027
E287	IMBERSAGO	Lombardia	Lecco	0,000051179417	0,000029226344	0,000047099712	0,000034945703	0,000000000000	0,000043400658	0,000034013968	0,000002994700	0,000038099578
E305	INTROBIO	Lombardia	Lecco	0,000051094866	0,000024347088	0,000027711866	0,000033409774	0,000000000000	0,000046015628	0,000030339676	0,000000000000	0,000034465153
E308	INTROZZO	Lombardia	Lecco	0,000010761280	0,000001438151	0,000001838187	0,000003218477	0,000000000000	0,000006543069	0,000002012832	0,000000000000	0,000004486218
M348	LA VALLETTA BRIANZA	Lombardia	Lecco	0,000090349079	0,000038777761	0,000086399294	0,000054326428	0,000026945113	0,000083250445	0,000058373099	0,000000000000	0,000066235731
E507	LECCO	Lombardia	Lecco	0,000940044354	0,000912727937	0,001152598581	0,000662818876	0,002101432885	0,000900037687	0,001042633541	0,001271077527	0,000955288604
E581	LIERNA	Lombardia	Lecco	0,000048226363	0,000024184185	0,000033329378	0,000039535000	0,000013974038	0,000042436638	0,000030229502	0,000000000000	0,000036069643

Codice catastale	Denominazione	Regione	Provincia	AMMINISTRAZIONE	POLIZIA LOCALE	ISTRUZIONE PUBBLICA	RIFIUTI	TPL	TERRITORIO E VIABILITÀ	SOCIALE	ASILI NIDO	COMPLESSIVO
E656	LOMAGNA	Lombardia	Lecco	0,000086760672	0,000050582475	0,000093038993	0,000064584756	0,000000000000	0,000081673511	0,000065735557	0,000012511251	0,000070293733
E858	MALGRATE	Lombardia	Lecco	0,000086511018	0,000068668014	0,000076340840	0,000057338785	0,000000000000	0,000081590939	0,000071011204	0,000000834083	0,000067657066
E879	MANDELLO DEL LARIO	Lombardia	Lecco	0,000204687178	0,000140892505	0,000180833426	0,000123736899	0,000000000000	0,000194909069	0,000185124395	0,000021029541	0,000159032531
E947	MARGNO	Lombardia	Lecco	0,000018286519	0,000006967076	0,000008673085	0,000009092021	0,000002604008	0,000019686476	0,000005292092	0,000000000000	0,000011092424
F133	MERATE	Lombardia	Lecco	0,000278694559	0,000242929671	0,000308938816	0,000202484977	0,000000000000	0,000285560203	0,000298871348	0,000664535814	0,000273085445
F248	MISSAGLIA	Lombardia	Lecco	0,000153922154	0,000105082530	0,000155040156	0,000095249430	0,000000000000	0,000145075562	0,000139726399	0,000000000000	0,000121853868
F265	MOGGIO	Lombardia	Lecco	0,000030034395	0,000006457465	0,000005310446	0,000014738024	0,000000000000	0,000019050168	0,000008272695	0,000000000000	0,000014613545
F304	MOLTENO	Lombardia	Lecco	0,000063812919	0,000047498851	0,000069576670	0,000041889717	0,000000000000	0,000077413068	0,000052881048	0,000000000000	0,000053777372
F561	MONTE MARENZO	Lombardia	Lecco	0,000036322851	0,000020723041	0,000056348307	0,000026948294	0,000000000000	0,000035892915	0,000026297057	0,000056605004	0,000033971259
F657	MONTEVECCHIA	Lombardia	Lecco	0,000054635129	0,000024847581	0,000057879551	0,000035381698	0,000000000000	0,000045338162	0,000033164307	0,000008235424	0,000040430230
F674	MONTICELLO BRIANZA	Lombardia	Lecco	0,000078752818	0,000062002014	0,000093206041	0,000066005581	0,000000000000	0,000077123169	0,000068901156	0,000000769530	0,000069162795
F758	MORTERONE	Lombardia	Lecco	0,000009422310	0,000000709465	0,000001063230	0,000001795028	0,000000437856	0,000006801846	0,000000541091	0,000000000000	0,000003555056
F887	NIBIONNO	Lombardia	Lecco	0,000067253957	0,000042895412	0,000078590922	0,000040882949	0,000000000000	0,000068582072	0,000052672141	0,000009289805	0,000054280118
G009	OGGIONO	Lombardia	Lecco	0,000165460396	0,000145591678	0,000161675586	0,000134952781	0,000000000000	0,000156650867	0,000157881406	0,000012657943	0,000142348598
G026	OLGIATE MOLGORA	Lombardia	Lecco	0,000110542389	0,000069879274	0,000110624691	0,000088644416	0,000030764199	0,000102406150	0,000086402477	0,000120057690	0,000095906547
G030	OLGINATE	Lombardia	Lecco	0,000126718217	0,000088203032	0,000161500025	0,000088903464	0,000000000000	0,000115989482	0,000110259266	0,000242979603	0,000116791617
G040	OLIVETO LARIO	Lombardia	Lecco	0,000035121542	0,000020015374	0,000018236599	0,000019134960	0,000000000000	0,000033137337	0,000018308887	0,000000000000	0,000022717726
G161	OSNAGO	Lombardia	Lecco	0,000087343840	0,000050666661	0,000095840875	0,000062783321	0,000000000000	0,000082178663	0,000071517908	0,000000000000	0,000070676316
G218	PADERNO D'ADDA	Lombardia	Lecco	0,000069735074	0,000041138481	0,000106111550	0,000052074269	0,000000000000	0,000064842247	0,000054213087	0,000017515752	0,000061210644
G241	PAGNONA	Lombardia	Lecco	0,000014930095	0,000003883272	0,000004458231	0,000005306221	0,000000000000	0,000012445208	0,000005601715	0,000000000000	0,000007665391
G336	PARLASCO	Lombardia	Lecco	0,000009022782	0,000001982872	0,000002725717	0,000003406218	0,000000000000	0,000005472177	0,000001928545	0,000000000000	0,000004182650
G368	PASTURO	Lombardia	Lecco	0,000047789445	0,000022361584	0,000043550764	0,000030911532	0,000000000000	0,000047617025	0,000026208442	0,000000000000	0,000034841276
G456	PERLEDO	Lombardia	Lecco	0,000033329253	0,000012189365	0,000006695090	0,000026274731	0,000000000000	0,000028728296	0,000015540662	0,000000000000	0,000021040470
G485	PESCATE	Lombardia	Lecco	0,000042716600	0,000032705499	0,000035895027	0,000031799245	0,000000000000	0,000038132389	0,000030979080	0,000000000000	0,000033077208
H028	PREMANA	Lombardia	Lecco	0,000052903252	0,000021190292	0,000053787669	0,000026837974	0,000000000000	0,000062887113	0,000029259388	0,000000000000	0,000038667307
H063	PRIMALUNA	Lombardia	Lecco	0,000050247494	0,000024920094	0,000035379644	0,000027056990	0,000000000000	0,000050638973	0,000028434719	0,000005989400	0,000034421422
G223	ROBBIATE	Lombardia	Lecco	0,000109455182	0,000088115717	0,000139801021	0,000092782609	0,000000000000	0,000104457773	0,000087242528	0,000007443789	0,000096646725
H486	ROGENO	Lombardia	Lecco	0,000056073413	0,000031756669	0,000054173812	0,000036166314	0,000000000000	0,000050770168	0,000044848595	0,000000000000	0,000042879328
I243	SANTA MARIA HOE'	Lombardia	Lecco	0,000042678115	0,000021422903	0,000031744471	0,000028502313	0,000013644989	0,000036876366	0,000026296163	0,000000000000	0,000030500066
I759	SIRONE	Lombardia	Lecco	0,000044580986	0,000027550275	0,000044323605	0,000026885410	0,000000000000	0,000046027415	0,000031553078	0,000000000000	0,000034172039
I761	SIRTORI	Lombardia	Lecco	0,000054106722	0,000033903736	0,000066392680	0,000041818933	0,000000000000	0,000060361845	0,000033951039	0,000000000000	0,000045516336
I994	SUEGLIO	Lombardia	Lecco	0,000012144433	0,000001473709	0,000001116508	0,000004948396	0,000000000000	0,000009151526	0,000001961153	0,000000000000	0,000005448523
I996	SUELLO	Lombardia	Lecco	0,000033840784	0,000014939040	0,000032975521	0,000023113763	0,000000000000	0,000029408098	0,000021222455	0,000060272035	0,000027528466
L022	TACENO	Lombardia	Lecco	0,000019470963	0,000007967167	0,000011490043	0,000008263349	0,000000000000	0,000017111811	0,000007623035	0,000000000000	0,000011464978
L257	TORRE DE' BUSI	Lombardia	Lecco	0,000041595636	0,000020142762	0,000047060661	0,000019741837	0,000000000000	0,000037392604	0,000023336432	0,000000000000	0,000029352703
L368	TREMENICO	Lombardia	Lecco	0,000011235164	0,000001220133	0,000001089640	0,000003073666	0,000000000000	0,000008379204	0,000002983953	0,000000000000	0,000004812282
L581	VALGREGHENTINO	Lombardia	Lecco	0,000060484778	0,000030551794	0,000108977826	0,000041563399	0,000000000000	0,000055744931	0,000048541905	0,000000000000	0,000053629704
L634	VALMADRERA	Lombardia	Lecco	0,000207822457	0,000146577499	0,000270353343	0,000145197384	0,000000000000	0,000184915600	0,000196608771	0,000108334959	0,000181408046
L680	VARENNA	Lombardia	Lecco	0,000035939267	0,000020015819	0,000007187173	0,000017211030	0,000000000000	0,000054806416	0,000012169273	0,000000000000	0,000023031935
L731	VENDROGNO	Lombardia	Lecco	0,000017669925	0,000002601644	0,000004360476	0,000008243477	0,000003670472	0,000013533199	0,000004684752	0,000000000000	0,000008977678
L751	VERCURAGO	Lombardia	Lecco	0,000056433734	0,000048489788	0,000040206154	0,000035289129	0,000000000000	0,000048603696	0,000040267376	0,000000748675	0,000041121184
M337	VERDERIO	Lombardia	Lecco	0,000100205643	0,000061721232	0,000128378385	0,000069441567	0,000000000000	0,000096873875	0,000073063073	0,000000000000	0,000082318124
L813	VESTRENO	Lombardia	Lecco	0,000012849825	0,000003811341	0,000012644436	0,000003988493	0,000000000000	0,000011209490	0,000003563399	0,000000000000	0,000007576123
L866	VIGANO'	Lombardia	Lecco	0,000040943246	0,000017959143	0,000033011716	0,000030884665	0,000000000000	0,000034353093	0,000025562329	0,000000000000	0,000029819964
A004	ABBADIA CERRETO	Lombardia	Lodi	0,000011531976	0,000002235793	0,000002509345	0,000004908257	0,000000000000	0,000006944682	0,000004224111	0,000000000000	0,000005563598
A811	BERTONICO	Lombardia	Lodi	0,000031140929	0,000013335267	0,000030603029	0,000016428243	0,000000000000	0,000020679906	0,000016916482	0,000000000000	0,000020561168
A919	BOFFALORA D'ADDA	Lombardia	Lodi	0,000035290851	0,000018659233	0,000033279558	0,000020443007	0,000000000000	0,000024062260	0,000019484887	0,000000000000	0,000023940131

Codice catastale	Denominazione	Regione	Provincia	AMMINISTRAZIONE	POLIZIA LOCALE	ISTRUZIONE PUBBLICA	RIFIUTI	TPL	TERRITORIO E VIABILITÀ	SOCIALE	ASILI NIDO	COMPLESSIVO
A995	BORGHETTO LODIGIANO	Lombardia	Lodi	0,000082283831	0,000045235320	0,000103072752	0,000056126544	0,000000000000	0,000067524860	0,000064931729	0,000000000000	0,000065705960
B017	BORGO SAN GIOVANNI	Lombardia	Lodi	0,000041842793	0,000018611302	0,000047611374	0,000029102801	0,000000000000	0,000038127656	0,000027630656	0,000000707689	0,000032409081
B141	BREMBIO	Lombardia	Lodi	0,000052810055	0,000024164423	0,000053006043	0,000033243915	0,000000000000	0,000039336375	0,000039938040	0,000073586402	0,000041693293
B456	CAMAIRAGO	Lombardia	Lodi	0,000018528797	0,000005060768	0,000004166458	0,000009295490	0,000000000000	0,000014560687	0,000008590076	0,000000000000	0,000010119871
B887	CASALETTO LODIGIANO	Lombardia	Lodi	0,000050332591	0,000022693879	0,000057438097	0,000031739640	0,000000000000	0,000039165106	0,000035441311	0,000000000000	0,000037566835
B899	CASALMAIOCCO	Lombardia	Lodi	0,000052743223	0,000023775446	0,000066977198	0,000050297130	0,000000000000	0,000042903840	0,000035945573	0,000004170417	0,000044782597
B910	CASALPUSTERLENGO	Lombardia	Lodi	0,000273007837	0,000208139053	0,000318204562	0,000218927104	0,000144316890	0,000233067264	0,000291460718	0,000535918533	0,000265531205
B961	CASELLE LANDI	Lombardia	Lodi	0,000037399281	0,000016581392	0,000030488671	0,000022137046	0,000000000000	0,000037280345	0,000025378510	0,000025489950	0,000027949995
B958	CASELLE LURANI	Lombardia	Lodi	0,000052820452	0,000027888451	0,000074488088	0,000035314246	0,000000000000	0,000043074445	0,000040339813	0,000000000000	0,000042828342
C228	CASTELNUOVO BOCCA D'ADDA	Lombardia	Lodi	0,000038118620	0,000017865525	0,000036581358	0,000026563802	0,000000000000	0,000028240564	0,000026298034	0,000002816384	0,000028039314
C304	CASTIGLIONE D'ADDA	Lombardia	Lodi	0,000088804686	0,000051028341	0,000096196310	0,000071262264	0,000000000000	0,000064916728	0,000071504572	0,000000000000	0,000070789581
C329	CASTIRAGA VIDARDO	Lombardia	Lodi	0,000046976624	0,000025471075	0,000063445900	0,000028938231	0,000000000000	0,000036571893	0,000031812959	0,000066129540	0,000039153373
C362	CAVACURTA	Lombardia	Lodi	0,000021436433	0,000010278884	0,000023336840	0,000012846111	0,000000000000	0,000015547975	0,000011965585	0,000000000000	0,000015142427
C394	CAVENAGO D'ADDA	Lombardia	Lodi	0,000047710327	0,000023548215	0,000060228945	0,000033331574	0,000000000000	0,000041282992	0,000032588504	0,000051613079	0,000039956543
C555	CERVIGNANO D'ADDA	Lombardia	Lodi	0,000038300418	0,000020219749	0,000043357020	0,000028439871	0,000000000000	0,000030096485	0,000026340443	0,000000000000	0,000029763519
C816	CODOGNO	Lombardia	Lodi	0,000290444011	0,000227747092	0,000365399922	0,000217638863	0,000110218304	0,000242449461	0,000322120265	0,000380967258	0,000274366556
C917	COMAZZO	Lombardia	Lodi	0,000042340654	0,000020780877	0,000057345726	0,000024228370	0,000000000000	0,000034580323	0,000024160480	0,000003743375	0,000031940723
D021	CORNEGLIANO LAUDENSE	Lombardia	Lodi	0,000057580780	0,000037130543	0,000088541813	0,000038853826	0,000000000000	0,000052757361	0,000034037843	0,000001497350	0,000047742493
D028	CORNO GIOVINE	Lombardia	Lodi	0,000028254729	0,000011378008	0,000028675785	0,000019610159	0,000000000000	0,000019991299	0,000016091087	0,000000000000	0,000020164938
D029	CORNOVECCHIO	Lombardia	Lodi	0,000010915746	0,000001775191	0,000003036279	0,000003368422	0,000000000000	0,000008162797	0,000003051440	0,000004455338	0,000005291638
D068	CORTE PALASIO	Lombardia	Lodi	0,000032323868	0,000012713120	0,000024067118	0,000017192961	0,000000000000	0,000024484949	0,000020619644	0,000000000000	0,000021084940
D159	CRESPIATICA	Lombardia	Lodi	0,000042026334	0,000020219770	0,000040153122	0,000024885672	0,000000000000	0,000032750829	0,000027718182	0,000000000000	0,000029748952
D660	FOMBIO	Lombardia	Lodi	0,000045923129	0,000019906099	0,000072126126	0,000029730152	0,000000000000	0,000034081868	0,000028387402	0,000004835125	0,000036523529
D868	GALGAGNANO	Lombardia	Lodi	0,000024411263	0,000008024658	0,000019636646	0,000015651854	0,000000000000	0,000019705752	0,000013595790	0,000000000000	0,000016570355
E127	GRAFFIGNANA	Lombardia	Lodi	0,000055279189	0,000028755966	0,000062427482	0,000043089605	0,000000000000	0,000038019536	0,000038576561	0,000000000000	0,000042750732
E238	GUARDAMIGLIO	Lombardia	Lodi	0,000055092358	0,000028724483	0,000041426442	0,000041342491	0,000000000000	0,000047190878	0,000040680107	0,000007076893	0,000041271464
E627	LIVRAGA	Lombardia	Lodi	0,000051925483	0,000023592093	0,000047507276	0,000037802510	0,000000000000	0,000039276146	0,000038606705	0,000037312967	0,000040136553
E648	LODI	Lombardia	Lodi	0,000842602366	0,000652483317	0,000910494789	0,000638389294	0,001286404961	0,000738705404	0,001009843664	0,001105944350	0,000820827380
E651	LODI VECCHIO	Lombardia	Lodi	0,000130641772	0,000079520685	0,000145766718	0,000098847639	0,000000000000	0,000102339878	0,000119983271	0,000095765531	0,000110542491
E777	MACCASTORNA	Lombardia	Lodi	0,000007822397	0,000000820443	0,000001216861	0,000001338778	0,000000000000	0,000004906460	0,000000926668	0,000000667156	0,000002956505
E840	MAIRAGO	Lombardia	Lodi	0,000029412232	0,000011553652	0,000033160058	0,000017133587	0,000000000000	0,000025621705	0,000016500406	0,000009378281	0,000021625003
E852	MALEO	Lombardia	Lodi	0,000065845982	0,000040570063	0,000067506952	0,000050600975	0,000000000000	0,000047918394	0,000044452371	0,000025809295	0,000051502859
E994	MARUDO	Lombardia	Lodi	0,000032644655	0,000014687683	0,000039033706	0,000019223442	0,000000000000	0,000021900913	0,000021563580	0,000000000000	0,000023594029
F028	MASSALENGO	Lombardia	Lodi	0,000072616799	0,000039906123	0,000086257789	0,000050680059	0,000000000000	0,000058319979	0,000057950301	0,000030027003	0,000058818691
F102	MELETI	Lombardia	Lodi	0,000015383941	0,000003115723	0,000009332620	0,000004293060	0,000000000000	0,000010761714	0,000007303037	0,000000895367	0,000008151776
F149	MERLINO	Lombardia	Lodi	0,000034002899	0,000014200743	0,000035709765	0,000020186006	0,000000000000	0,000030407481	0,000020217693	0,000016059670	0,000025281148
F423	MONTANASO LOMBARDO	Lombardia	Lodi	0,000046291507	0,000019355795	0,000057580477	0,000030006156	0,000000000000	0,000044809267	0,000030024905	0,000057730740	0,000038585403
F801	MULAZZANO	Lombardia	Lodi	0,000094235775	0,000069034956	0,000142134734	0,000073222108	0,000000000000	0,000072799063	0,000074344960	0,000021461518	0,000082220802
G107	ORIO LITTA	Lombardia	Lodi	0,000042878600	0,000023384366	0,000034397227	0,000027206838	0,000000000000	0,000035512135	0,000029604244	0,000000707689	0,000030602017
G166	OSPEDALETTO LODIGIANO	Lombardia	Lodi	0,000039520126	0,000020511664	0,000028651753	0,000027703597	0,000000000000	0,000031312658	0,000023820322	0,000056208846	0,000030058011
G171	OSSAGO LODIGIANO	Lombardia	Lodi	0,000031622201	0,000016528464	0,000038337811	0,000018077908	0,000000000000	0,000022655874	0,000019744510	0,000000000000	0,000022992960
G096	PIEVE FISSIRAGA	Lombardia	Lodi	0,000040921988	0,000025696361	0,000050145099	0,000026550470	0,000000000000	0,000038679084	0,000021322599	0,000004509421	0,000031804243
H701	SALERANO SUL LAMBRO	Lombardia	Lodi	0,000048029831	0,000020488283	0,000048127796	0,000028871730	0,000000000000	0,000037086913	0,000034671666	0,000000000000	0,000034587120
H844	SAN FIORANO	Lombardia	Lodi	0,000038393615	0,000017929622	0,000048166187	0,000021474682	0,000000000000	0,000027803915	0,000026320429	0,000037382172	0,000029811872
I012	SAN MARTINO IN STRADA	Lombardia	Lodi	0,000071978116	0,000042692874	0,000067724497	0,000050052313	0,000000000000	0,000060578676	0,000052750132	0,000008340834	0,000054900429
I140	SAN ROCCO AL PORTO	Lombardia	Lodi	0,000070956962	0,000034943833	0,000087788380	0,000038196540	0,000000000000	0,000055485852	0,000051773307	0,000007149156	0,000053049730
I274	SANT'ANGELO LODIGIANO	Lombardia	Lodi	0,000229699384	0,000174675908	0,000201702323	0,000167506570	0,000100654606	0,000208284327	0,000258144871	0,000302302008	0,000206805752

Codice catastale	Denominazione	Regione	Provincia	AMMINISTRAZIONE	POLIZIA LOCALE	ISTRUZIONE PUBBLICA	RIFIUTI	TPL	TERRITORIO E VIABILITÀ	SOCIALE	ASILI NIDO	COMPLESSIVO
I362	SANTO STEFANO LODIGIANO	Lombardia	Lodi	0,000039064221	0,000014852773	0,000035712266	0,000022223599	0,000000000000	0,000030299324	0,000027814596	0,000000000000	0,000027193384
I561	SECUGNAGO	Lombardia	Lodi	0,000039422682	0,000015777694	0,000033308709	0,000023983934	0,000000000000	0,000026903469	0,000025856744	0,000009312460	0,000027105428
I612	SENNA LODIGIANA	Lombardia	Lodi	0,000043352868	0,000016223820	0,000057897520	0,000025559706	0,000000000000	0,000035677576	0,000028004108	0,000002131753	0,000032837374
I815	SOMAGLIA	Lombardia	Lodi	0,000082453800	0,000045931302	0,000086137282	0,000051097330	0,000000000000	0,000055908980	0,000056566496	0,000053865440	0,000061801511
I848	SORDIO	Lombardia	Lodi	0,000054798985	0,000032435916	0,000080792025	0,000037385491	0,000000000000	0,000045941299	0,000039347304	0,000000000000	0,000045168768
F260	TAVAZZANO CON VILLAVESCO	Lombardia	Lodi	0,000118145964	0,000061098288	0,000129197541	0,000071030423	0,000000000000	0,000082034858	0,000088547297	0,000017789760	0,000087233447
L125	TERRANOVA DEI PASSERINI	Lombardia	Lodi	0,000022100878	0,000010606143	0,000010209967	0,000013278882	0,000000000000	0,000017051105	0,000011253720	0,000004956995	0,000013946983
L469	TURANO LODIGIANO	Lombardia	Lodi	0,000032979418	0,000015939924	0,000039559381	0,000019413672	0,000000000000	0,000027883957	0,000020706662	0,000000000000	0,000024567714
L572	VALERA FRATTA	Lombardia	Lodi	0,000032158418	0,000012828628	0,000048715141	0,000020025806	0,000000000000	0,000024800675	0,000020275491	0,000000710584	0,000025127453
L977	VILLANOVA DEL SILLARO	Lombardia	Lodi	0,000033983969	0,000016470813	0,000051683420	0,000017793308	0,000000000000	0,000035758817	0,000020018268	0,000005244717	0,000027251005
M158	ZELO BUON PERSICO	Lombardia	Lodi	0,000119761405	0,000076289592	0,000125764603	0,000088881735	0,000000000000	0,000095641230	0,000096693556	0,000004292304	0,000094980845
A038	ACQUANEGRA SUL CHIESE	Lombardia	Mantova	0,000061931727	0,000029943529	0,000061051754	0,000048128414	0,000000000000	0,000058202904	0,000049636794	0,000073436112	0,000052611407
A470	ASOLA	Lombardia	Mantova	0,000188093620	0,000158238597	0,000205875126	0,000158798993	0,000069085945	0,000162602136	0,000179831420	0,000353108157	0,000179977344
A575	BAGNOLO SAN VITO	Lombardia	Mantova	0,000128496554	0,000070787684	0,000121584839	0,000131863643	0,000026354219	0,000121179001	0,000099802655	0,000127968805	0,000116395356
A866	BIGARELLO	Lombardia	Mantova	0,000044250091	0,000016735214	0,000041079484	0,000039851378	0,000010273183	0,000041599736	0,000029173445	0,000072006324	0,000038556450
M340	BORGO VIRGILIO	Lombardia	Mantova	0,000272247959	0,000155243387	0,000264169788	0,000197022076	0,000072058053	0,000245414445	0,000277358419	0,000183359409	0,000231617719
B013	BORGOFRANCO SUL PO	Lombardia	Mantova	0,000024142267	0,000006621061	0,000008802905	0,000012487419	0,000000000000	0,000020266926	0,000012643202	0,000000000000	0,000014112355
B110	BOZZOLO	Lombardia	Mantova	0,000079329104	0,000045564006	0,000061604549	0,000064764933	0,000022954367	0,000072948954	0,000070175322	0,000085318716	0,000067412590
B612	CANNETO SULL'OGLIO	Lombardia	Mantova	0,000087362444	0,000042736479	0,000091850505	0,000053358449	0,000000000000	0,000075640351	0,000071728496	0,000229641570	0,000076105105
B739	CARBONARA DI PO	Lombardia	Mantova	0,000032862506	0,000017029723	0,000031530873	0,000022461078	0,000000000000	0,000028636606	0,000022302083	0,000001314824	0,000024664899
B901	CASALMORO	Lombardia	Mantova	0,000048175291	0,000026120394	0,000038418103	0,000039409754	0,000010572122	0,000036735934	0,000034342050	0,000002611674	0,000036643028
B907	CASALOLDO	Lombardia	Mantova	0,000050266182	0,000027174861	0,000036117315	0,000030419696	0,000000000000	0,000048339843	0,000035352257	0,000000000000	0,000035891486
B911	CASALROMANO	Lombardia	Mantova	0,000032237620	0,000018338661	0,000023976817	0,000019675134	0,000000000000	0,000026003958	0,000021930808	0,000000000000	0,000022449714
C076	CASTEL D'ARIO	Lombardia	Mantova	0,000094553699	0,000051387279	0,000061597362	0,000084766922	0,000021459364	0,000081321641	0,000074601878	0,000113401208	0,000078743703
C118	CASTEL GOFFREDO	Lombardia	Mantova	0,000201266646	0,000134785364	0,000233743936	0,000188848656	0,000037571982	0,000205418108	0,000222184816	0,000368404148	0,000203554911
C059	CASTELBELFORTE	Lombardia	Mantova	0,000060686916	0,000033533601	0,000043583286	0,000050052401	0,000000000000	0,000058139638	0,000048986145	0,000004758586	0,000047717526
C195	CASTELLUCCHIO	Lombardia	Mantova	0,000102276538	0,000059005195	0,000072888853	0,000126916950	0,000024460097	0,000093879640	0,000084597862	0,000008894880	0,000091565746
C312	CASTIGLIONE DELLE STIVIERE	Lombardia	Mantova	0,000377780827	0,000310973748	0,000369034445	0,000332785138	0,000000000000	0,000385392325	0,000465767174	0,000392741502	0,000363152437
C406	CAVRIANA	Lombardia	Mantova	0,000080273569	0,000055375453	0,000059153091	0,000044907615	0,000000000000	0,000078472134	0,000058976124	0,000028999467	0,000059186154
C502	CERESARA	Lombardia	Mantova	0,000056384340	0,000030375629	0,000046337234	0,000030901031	0,000000000000	0,000056318597	0,000036628338	0,000024947122	0,000041171898
C930	COMMESSAGGIO	Lombardia	Mantova	0,000027253145	0,000013367004	0,000020211532	0,000021482359	0,000000000000	0,000024441114	0,000018458138	0,000000000000	0,000020350032
D227	CURTATONE	Lombardia	Mantova	0,000267367009	0,000217879545	0,000282303170	0,000255755325	0,000091148656	0,000259074307	0,000299320360	0,000358752135	0,000264887088
D351	DOSOLO	Lombardia	Mantova	0,000068756724	0,000032604705	0,000065306686	0,000066303288	0,000020124277	0,000060284722	0,000055682805	0,000052350661	0,000060076545
D529	FELONICA	Lombardia	Mantova	0,000035970054	0,000017598197	0,000019018895	0,000024825538	0,000000000000	0,000027772682	0,000024640119	0,000000000000	0,000024368305
D949	GAZOLDO DEGLI IPPOLITI	Lombardia	Mantova	0,000057952286	0,000039970600	0,000065882419	0,000041762220	0,000018429618	0,000053503624	0,000053839137	0,000100291401	0,000053199356
D959	GAZZUOLO	Lombardia	Mantova	0,000051242131	0,000028660707	0,000039703817	0,000039828561	0,000000000000	0,000045063677	0,000039579768	0,000002360723	0,000039241362
E078	GOITO	Lombardia	Mantova	0,000194783357	0,000112415897	0,000191439312	0,000167264358	0,000047262421	0,000188142702	0,000188368099	0,000108657216	0,000171927953
E089	GONZAGA	Lombardia	Mantova	0,000155724583	0,000113371754	0,000144635987	0,000190157421	0,000000000000	0,000151081374	0,000164790546	0,000208384586	0,000158000096
E261	GUIDIZZOLO	Lombardia	Mantova	0,000111786337	0,000063357212	0,000104040603	0,000100039062	0,000000000000	0,000101561297	0,000105277664	0,000012452832	0,000094620876
E818	MAGNACAVALLO	Lombardia	Mantova	0,000037249387	0,000016731276	0,000028180659	0,000021517034	0,000000000000	0,000033735748	0,000025528691	0,000000000000	0,000025920917
E897	MANTOVA	Lombardia	Mantova	0,000981826666	0,001101227617	0,001155837402	0,000835799493	0,001457283762	0,001010342224	0,001161856932	0,001601503066	0,001046305692
E922	MARCARIA	Lombardia	Mantova	0,000133252367	0,000105672871	0,000146061143	0,000109201248	0,000028583021	0,000127773649	0,000116687546	0,000103432580	0,000119704608
E949	MARIANA MANTOVANA	Lombardia	Mantova	0,000018518686	0,000006616348	0,000025324750	0,000019645627	0,000000000000	0,000021674338	0,000009412150	0,000020677763	0,000017620005
E962	MARMIROLO	Lombardia	Mantova	0,000141843889	0,000085309787	0,000120407043	0,000120967219	0,000036658403	0,000128356957	0,000130110724	0,000134793267	0,000122939753
F086	MEDOLE	Lombardia	Mantova	0,000075859024	0,000037384179	0,000071367233	0,000046194100	0,000000000000	0,000068787267	0,000064673434	0,000211652056	0,000066200941
F267	MOGLIA	Lombardia	Mantova	0,000110018429	0,000057360356	0,000101689138	0,000097220531	0,000021237816	0,000095490228	0,000097686652	0,000051832316	0,000093266005
F705	MONZAMBANO	Lombardia	Mantova	0,000096087936	0,000057127182	0,000090766869	0,000080203951	0,000028923273	0,000087285781	0,000077920852	0,000000000000	0,000078959696

Codice catastale	Denominazione	Regione	Provincia	AMMINISTRAZIONE	POLIZIA LOCALE	ISTRUZIONE PUBBLICA	RIFIUTI	TPL	TERRITORIO E VIABILITÀ	SOCIALE	ASILI NIDO	COMPLESSIVO
B012	MOTTEGGIANA	Lombardia	Mantova	0,000050809158	0,000024556495	0,000057273974	0,000035643989	0,000000000000	0,000058435409	0,000038804203	0,000074430321	0,000044980652
G186	OSTIGLIA	Lombardia	Mantova	0,000136922188	0,000084820314	0,000114947986	0,000130746016	0,000057579127	0,000104197563	0,000127736825	0,000199485962	0,000123341132
G417	PEGOGNAGA	Lombardia	Mantova	0,000134241922	0,000078273931	0,000123352793	0,000129575264	0,000000000000	0,000112521913	0,000125329605	0,000414002663	0,000131364805
G633	PIEVE DI CORIANO	Lombardia	Mantova	0,000027014723	0,000015870653	0,000020261401	0,000019415318	0,000000000000	0,000026464894	0,000015447798	0,000015131023	0,000020477229
G717	PIUBEGA	Lombardia	Mantova	0,000036574109	0,000015695568	0,000048164347	0,000026655751	0,000004124031	0,000031320203	0,000025207171	0,000078836832	0,000032781649
G753	POGGIO RUSCO	Lombardia	Mantova	0,000127690454	0,000070565547	0,000090278596	0,000100240350	0,000000000000	0,000127375177	0,000115853878	0,000402023473	0,000117975928
G816	POMPONESCO	Lombardia	Mantova	0,000036013996	0,000017858517	0,000033749442	0,000031425938	0,000000000000	0,000032778690	0,000025342405	0,000059275330	0,000031317608
G862	PONTI SUL MINCIO	Lombardia	Mantova	0,000047767639	0,000023303168	0,000050891458	0,000033964599	0,000000000000	0,000044575126	0,000034024803	0,000003743598	0,000037462081
G917	PORTO MANTOVANO	Lombardia	Mantova	0,000277988986	0,000166954316	0,000225070561	0,000249907052	0,000077065336	0,000266289115	0,000294600309	0,000378003099	0,000255012589
H129	QUINGENTOLE	Lombardia	Mantova	0,000028681941	0,000013541230	0,000027146924	0,000015934562	0,000000000000	0,000026264358	0,000019818412	0,000002375199	0,000020747407
H143	QUISTELLO	Lombardia	Mantova	0,000113988655	0,000053924391	0,000081456303	0,000103568299	0,000031943984	0,000093886566	0,000102237157	0,000330596527	0,000105184429
H218	REDONDESCO	Lombardia	Mantova	0,000031516473	0,000015623456	0,000023374233	0,000018767984	0,000000000000	0,000025948150	0,000020476950	0,000031705000	0,000022944821
H248	REVERE	Lombardia	Mantova	0,000055897372	0,000025648152	0,000043847278	0,000050469531	0,000015144914	0,000045617820	0,000041461062	0,000000000000	0,000043856483
H342	RIVAROLO MANTOVANO	Lombardia	Mantova	0,000053509934	0,000029824450	0,000058792676	0,000045433222	0,000000000000	0,000049982937	0,000039388177	0,000121353377	0,000049439932
H481	RODIGO	Lombardia	Mantova	0,000102829430	0,000061603622	0,000105566496	0,000080703940	0,000000000000	0,000088130196	0,000081795777	0,000117886778	0,000087530972
H541	RONCOFERRARO	Lombardia	Mantova	0,000139430383	0,000073934858	0,000136134010	0,000109285184	0,000031574194	0,000124084546	0,000124551214	0,000185408687	0,000121540745
H604	ROVERBELLA	Lombardia	Mantova	0,000159682917	0,000086735392	0,000150523009	0,000117356298	0,000041300151	0,000147497658	0,000149865307	0,000172498169	0,000136858706
H652	SABBIONETA	Lombardia	Mantova	0,000085997701	0,000040624875	0,000079933645	0,000066817630	0,000012591571	0,000077825907	0,000067939047	0,000047170692	0,000069842425
H771	SAN BENEDETTO PO	Lombardia	Mantova	0,000179003832	0,000115330686	0,000126547672	0,000149128289	0,000034382775	0,000149193328	0,000137172108	0,000199775934	0,000146839956
H870	SAN GIACOMO DELLE SEGNATE	Lombardia	Mantova	0,000037246875	0,000017243226	0,000040044938	0,000025730161	0,000000000000	0,000032393868	0,000029811776	0,000041121823	0,000030749747
H883	SAN GIORGIO DI MANTOVA	Lombardia	Mantova	0,000160997983	0,000102688668	0,000153334030	0,000137658563	0,000048582385	0,000149983629	0,000156283227	0,000157267270	0,000144442464
H912	SAN GIOVANNI DEL DOSSO	Lombardia	Mantova	0,000030123849	0,000018704444	0,000021181171	0,000016349477	0,000000000000	0,000025982425	0,000018751409	0,000003067923	0,000020538740
I005	SAN MARTINO DALL'ARGINE	Lombardia	Mantova	0,000039841275	0,000019358124	0,000025797776	0,000023296118	0,000011785084	0,000032058179	0,000028039973	0,000000000000	0,000027210192
I532	SCHIVENOGLIA	Lombardia	Mantova	0,000028691798	0,000012762240	0,000022708049	0,000018462363	0,000005088933	0,000022425586	0,000019952817	0,000000000000	0,000020266631
I632	SERMIDE	Lombardia	Mantova	0,000125225612	0,000069767699	0,000096974909	0,000092783970	0,000000000000	0,000128141904	0,000102252372	0,000181224366	0,000105383909
I662	SERRAVALLE A PO	Lombardia	Mantova	0,000037438792	0,000015941679	0,000028729854	0,000024104781	0,000000000000	0,000034794236	0,000026959745	0,000000000000	0,000026960221
I801	SOLFERINO	Lombardia	Mantova	0,000056281801	0,000033876770	0,000052920875	0,000028490525	0,000000000000	0,000054103997	0,000039046351	0,000001497350	0,000040722750
L015	SUSTINENTE	Lombardia	Mantova	0,000047391804	0,000024995693	0,000049149343	0,000034125820	0,000007648733	0,000042408813	0,000034648149	0,000000000000	0,000037167112
L020	SUZZARA	Lombardia	Mantova	0,000365579892	0,000265922159	0,000388286992	0,000337296510	0,000000000000	0,000316170753	0,000425491018	0,000599553305	0,000355094562
L826	VIADANA	Lombardia	Mantova	0,000347037328	0,000239637877	0,000332688965	0,000298045058	0,000093857704	0,000342037314	0,000383028900	0,000479871088	0,000327732560
F804	VILLA POMA	Lombardia	Mantova	0,000045241739	0,000021589358	0,000028998353	0,000032212113	0,000006507835	0,000040410015	0,000033774763	0,000004805299	0,000033069174
M044	VILLIMPENTA	Lombardia	Mantova	0,000047841566	0,000023381972	0,000036189980	0,000044843561	0,000011806729	0,000039047956	0,000036567272	0,000000000000	0,000037976849
M125	VOLTA MANTOVANA	Lombardia	Mantova	0,000141251283	0,000088783233	0,000161159062	0,000111079442	0,000000000000	0,000142016152	0,000127940884	0,000106865420	0,000125421412
A010	ABBIATEGRASSO	Lombardia	Milano	0,000552064767	0,000463448820	0,000678450019	0,000394034438	0,000291004735	0,000459863431	0,000689060198	0,000974260069	0,000539926021
A127	ALBAIRATE	Lombardia	Milano	0,000084559157	0,000055633583	0,000113313945	0,000058394454	0,000014421886	0,000072038243	0,000070002803	0,000152662840	0,000077040401
A375	ARCONATE	Lombardia	Milano	0,000110046614	0,000066528818	0,000134123954	0,000086914350	0,000043150570	0,000103162973	0,000080126741	0,000000000000	0,000092861717
A389	ARESE	Lombardia	Milano	0,000335274356	0,000266820326	0,000434488871	0,000278157509	0,000000000000	0,000288857284	0,000388444622	0,000717434881	0,000336838468
A413	ARLUNO	Lombardia	Milano	0,000203031728	0,000148559798	0,000285954459	0,000152399246	0,000000000000	0,000179160823	0,000197525513	0,000227661402	0,000188871454
A473	ASSAGO	Lombardia	Milano	0,000242212281	0,000253495078	0,000205442666	0,000159018124	0,000052943963	0,000252942919	0,000122817859	0,000539800427	0,000209526250
A618	BARANZATE	Lombardia	Milano	0,000178392597	0,000164502066	0,000248032148	0,000174018353	0,000000000000	0,000123458489	0,000199182007	0,000461325711	0,000187754459
A652	BAREGGIO	Lombardia	Milano	0,000289816223	0,000229205270	0,000362882897	0,000210611606	0,000056926104	0,000246880907	0,000320336762	0,000642807670	0,000282114052
A697	BASIANO	Lombardia	Milano	0,000063596624	0,000050124685	0,000060452380	0,000059034715	0,000000000000	0,000058131142	0,000047707807	0,000000000000	0,000053598853
A699	BASIGLIO	Lombardia	Milano	0,000135648115	0,000086411477	0,000194789071	0,000092469430	0,000019495674	0,000115233730	0,000117618727	0,000283175484	0,000127043940
A751	BELLINZAGO LOMBARDO	Lombardia	Milano	0,000082927846	0,000057830741	0,000086149845	0,000044420919	0,000000000000	0,000057841919	0,000056676185	0,000004170417	0,000059246347
A804	BERNATE TICINO	Lombardia	Milano	0,000058465047	0,000047287726	0,000104208343	0,000045350947	0,000000000000	0,000049080796	0,000045064448	0,000000834083	0,000053335083
A820	BESATE	Lombardia	Milano	0,000042053885	0,000019834654	0,000061380749	0,000033226154	0,000000000000	0,000031310525	0,000029035918	0,000030509959	0,000035947418
A872	BINASCO	Lombardia	Milano	0,000141623228	0,000108153750	0,000192707480	0,000099637624	0,000000000000	0,000106183706	0,000122086155	0,000086945882	0,000121745467

Codice catastale	Denominazione	Regione	Provincia	AMMINISTRAZIONE	POLIZIA LOCALE	ISTRUZIONE PUBBLICA	RIFIUTI	TPL	TERRITORIO E VIABILITÀ	SOCIALE	ASILI NIDO	COMPLESSIVO
A920	BOFFALORA SOPRA TICINO	Lombardia	Milano	0,000078618362	0,000059579695	0,000089936252	0,000068993207	0,000000000000	0,000068535917	0,000058418367	0,000232025092	0,000076455642
A940	BOLLATE	Lombardia	Milano	0,000609416574	0,000566860652	0,000836142291	0,000514124667	0,000318520572	0,000558411293	0,000733595578	0,001132502119	0,000636914629
B162	BRESSO	Lombardia	Milano	0,000466517604	0,000481231922	0,000381545524	0,000308725925	0,000153118771	0,000364791672	0,000533189408	0,001157657893	0,000431963804
B235	BUBBIANO	Lombardia	Milano	0,000042239876	0,000023694917	0,000053087986	0,000023318022	0,000000000000	0,000030761747	0,000029299767	0,000040652854	0,000033061925
B240	BUCCINASCO	Lombardia	Milano	0,000432219049	0,000387766910	0,000704418959	0,000404106306	0,000170096480	0,000396356811	0,000481299194	0,001106411027	0,000481515939
B286	BUSCATE	Lombardia	Milano	0,000085556621	0,000039213441	0,000108104815	0,000074665810	0,000000000000	0,000072085318	0,000070377627	0,000082886115	0,000076103064
B292	BUSSERO	Lombardia	Milano	0,000144968387	0,000104421843	0,000178168651	0,000105651968	0,000065860884	0,000126742469	0,000124746403	0,000311738148	0,000136335695
B301	BUSTO GAROLFO	Lombardia	Milano	0,000231741453	0,000150825178	0,000254660534	0,000169068603	0,000000000000	0,000220769586	0,000247068745	0,000000000000	0,000197510150
B448	CALVIGNASCO	Lombardia	Milano	0,000024483490	0,000015545982	0,000032817535	0,000018071124	0,000000000000	0,000020906035	0,000014627266	0,000000000000	0,000019799495
B461	CAMBIAGO	Lombardia	Milano	0,000113635966	0,000073685291	0,000192048053	0,000092885014	0,000000000000	0,000108470013	0,000094023379	0,000101363798	0,000109033083
B593	CANEGRATE	Lombardia	Milano	0,000213733611	0,000173197205	0,000236235989	0,000187823579	0,000000000000	0,000182549616	0,000233344704	0,000213848658	0,000199562910
B820	CARPIANO	Lombardia	Milano	0,000072822858	0,000054540413	0,000091521604	0,000042773107	0,000007213454	0,000069481222	0,000049440210	0,000093735787	0,000061908779
B850	CARUGATE	Lombardia	Milano	0,000266977124	0,000221893212	0,000336091548	0,000201478736	0,000000000000	0,000219085715	0,000264308387	0,000209258363	0,000239622812
B938	CASARILE	Lombardia	Milano	0,000071975016	0,000049647250	0,000124361224	0,000050730852	0,000000000000	0,000058262816	0,000052986308	0,000000000000	0,000062586763
B989	CASOREZZO	Lombardia	Milano	0,000092594935	0,000057343914	0,000123518357	0,000073982698	0,000000000000	0,000090622155	0,000081057248	0,000220117905	0,000090500745
C003	CASSANO D'ADDA	Lombardia	Milano	0,000329499343	0,000247429884	0,000372040268	0,000248539715	0,000139779773	0,000297571364	0,000339103837	0,000213126487	0,000295802713
C014	CASSINA DE' PECCHI	Lombardia	Milano	0,000241047401	0,000191792667	0,000295575804	0,000215175371	0,000092266058	0,000188105146	0,000232329063	0,000478140509	0,000235756957
C033	CASSINETTA DI LUGAGNANO	Lombardia	Milano	0,000036870341	0,000016784468	0,000060027791	0,000024712451	0,000000000000	0,000030979709	0,000025968596	0,000001503140	0,000030701852
C052	CASTANO PRIMO	Lombardia	Milano	0,000194497174	0,000142059699	0,000179770776	0,000118725060	0,000000000000	0,000180939375	0,000188764397	0,000292427823	0,000165748619
C523	CERNUSCO SUL NAVIGLIO	Lombardia	Milano	0,000563795262	0,000512170347	0,000780393850	0,000562583155	0,000300804590	0,000542554255	0,000650123008	0,001291687149	0,000621055578
C536	CERRO AL LAMBRO	Lombardia	Milano	0,000085892600	0,000054564799	0,000103980747	0,000077788469	0,000000000000	0,000079234581	0,000071240776	0,000072674793	0,000078119436
C537	CERRO MAGGIORE	Lombardia	Milano	0,000265458490	0,000213120145	0,000322266976	0,000208525998	0,000000000000	0,000232631153	0,000292358731	0,000135170574	0,000241115003
C565	CESANO BOSCONE	Lombardia	Milano	0,000389578411	0,000347802030	0,000461396129	0,000298331308	0,000112213368	0,000315754917	0,000519396093	0,001021477526	0,000399816104
C569	CESATE	Lombardia	Milano	0,000222184018	0,000146824914	0,000272212942	0,000176396429	0,000000000000	0,000192313308	0,000231112838	0,000370742122	0,000209136403
C707	CINISELLO BALSAMO	Lombardia	Milano	0,001301660961	0,001399726309	0,001295760489	0,000984381190	0,000413542368	0,001078293907	0,001641082406	0,001761903050	0,001237647784
C733	CISLIANO	Lombardia	Milano	0,000081860541	0,000057772238	0,000107055108	0,000063379885	0,000027069470	0,000077059127	0,000062778008	0,000141175776	0,000076627933
C895	COLOGNO MONZESE	Lombardia	Milano	0,000792447055	0,000847920936	0,000974712563	0,000665343272	0,000343681751	0,000624268233	0,000989378727	0,001436872659	0,000807193963
C908	COLTURANO	Lombardia	Milano	0,000038224679	0,000016303699	0,000079937767	0,000027904364	0,000000000000	0,000033255713	0,000027139209	0,000002246025	0,000034932087
C986	CORBETTA	Lombardia	Milano	0,000303723303	0,000207662190	0,000452876386	0,000231442804	0,000138313648	0,000263338430	0,000324684399	0,000467977898	0,000298642555
D013	CORMANO	Lombardia	Milano	0,000342641929	0,000339888891	0,000407080529	0,000298312680	0,000000000000	0,000288053287	0,000395428322	0,001145384666	0,000363669121
D018	CORNAREDO	Lombardia	Milano	0,000340872717	0,000293549699	0,000482846342	0,000282651995	0,000095185360	0,000323527848	0,000393730141	0,000623535327	0,000351816065
D045	CORSICO	Lombardia	Milano	0,000694763987	0,000711438977	0,000757706597	0,000443082961	0,000340624568	0,000448976582	0,000734173984	0,000982002320	0,000615372131
D198	CUGGIONO	Lombardia	Milano	0,000146126365	0,000089040388	0,000183887652	0,000140136876	0,000000000000	0,000129861730	0,000132939534	0,000294891806	0,000143694639
D229	CUSAGO	Lombardia	Milano	0,000076890104	0,000056765522	0,000097658669	0,000054861370	0,000012216435	0,000088047916	0,000050475961	0,000190513513	0,000073639258
D231	CUSANO MILANINO	Lombardia	Milano	0,000349590258	0,000249923860	0,000235734466	0,000291246802	0,000128489803	0,000292302146	0,000357765296	0,000617172635	0,000310758819
D244	DAIRAGO	Lombardia	Milano	0,000098422623	0,000059605381	0,000118533927	0,000081596707	0,000000000000	0,000090204802	0,000085410290	0,000113603631	0,000089075015
D367	DRESANO	Lombardia	Milano	0,000055428736	0,000047263324	0,000103809279	0,000052420175	0,000000000000	0,000045754674	0,000044954978	0,000000834083	0,000053952517
D845	GAGGIANO	Lombardia	Milano	0,000163840549	0,000078111047	0,000282905809	0,000117584582	0,000051697019	0,000147814368	0,000141562713	0,000437800732	0,000165537156
D912	GARBAGNATE MILANESE	Lombardia	Milano	0,000466769930	0,000392117931	0,000645409301	0,000430393980	0,000000000000	0,000400965755	0,000538780235	0,000901052815	0,000482008626
D995	GESSATE	Lombardia	Milano	0,000148921971	0,000109046056	0,000201178286	0,000113735029	0,000000000000	0,000122638635	0,000120085547	0,000236901809	0,000136249721
E094	GORGONZOLA	Lombardia	Milano	0,000333210762	0,000268362813	0,000441130301	0,000253725118	0,000172138364	0,000280408869	0,000382911744	0,000603854399	0,000329784867
E170	GREZZAGO	Lombardia	Milano	0,000049333442	0,000030959168	0,000060287780	0,000033571722	0,000000000000	0,000043230046	0,000036971134	0,000000000000	0,000039545872
E258	GUDO VISCONTI	Lombardia	Milano	0,000032818885	0,000018697595	0,000043450024	0,000029757250	0,000000000000	0,000027943255	0,000020939801	0,000044685962	0,000029753745
E313	INVERUNO	Lombardia	Milano	0,000160113557	0,000127604126	0,000135884582	0,000147644589	0,000000000000	0,000130275663	0,000142498062	0,000000000000	0,000133440213
E317	INZAGO	Lombardia	Milano	0,000191724636	0,000116015904	0,000157226378	0,000155868422	0,000059173787	0,000166031699	0,000181399026	0,000367468323	0,000171443230
E395	LACCHIARELLA	Lombardia	Milano	0,000163473911	0,000101292250	0,000191506383	0,000107757439	0,000000000000	0,000134986724	0,000147406065	0,000236771244	0,000141251690
E415	LAINATE	Lombardia	Milano	0,000503973105	0,000425359771	0,000581442117	0,000401903826	0,000000000000	0,000418694719	0,000491242096	0,000561768740	0,000457677615

Codice catastale	Denominazione	Regione	Provincia	AMMINISTRAZIONE	POLIZIA LOCALE	ISTRUZIONE PUBBLICA	RIFIUTI	TPL	TERRITORIO E VIABILITÀ	SOCIALE	ASILI NIDO	COMPLESSIVO
E514	LEGNANO	Lombardia	Milano	0,001076721529	0,001158813215	0,001025123465	0,000884554494	0,000558263890	0,001150361443	0,001281212427	0,001125023898	0,001052238775
E610	LISCATE	Lombardia	Milano	0,000073925079	0,000055959429	0,000095519964	0,000054684214	0,000000000000	0,000075777900	0,000053539243	0,000043274330	0,000064794742
E639	LOCATE DI TRIULZI	Lombardia	Milano	0,000165120964	0,000112773895	0,000194839488	0,000110322934	0,000031691083	0,000124942088	0,000144315233	0,000426872952	0,000150673709
E801	MAGENTA	Lombardia	Milano	0,000430347086	0,000376161918	0,000518803373	0,000383712064	0,000256561332	0,000376669097	0,000479695633	0,000800152475	0,000436833949
E819	MAGNAGO	Lombardia	Milano	0,000152523594	0,000104414155	0,000197486942	0,000111668032	0,000043030169	0,000150124229	0,000132621206	0,000143070858	0,000138412503
E921	MARCALLO CON CASONE	Lombardia	Milano	0,000106687632	0,000073019890	0,000147560711	0,000075281088	0,000000000000	0,000093705325	0,000090791722	0,000160459833	0,000097235659
F003	MASATE	Lombardia	Milano	0,000059379547	0,000036455411	0,000057835144	0,000047523010	0,000000000000	0,000045881893	0,000043098186	0,000000000000	0,000046282609
F084	MEDIGLIA	Lombardia	Milano	0,000193989420	0,000150151162	0,000233974204	0,000136515755	0,000000000000	0,000166126477	0,000198107558	0,000162202518	0,000171703764
F100	MELEGNANO	Lombardia	Milano	0,000315291442	0,000233906240	0,000349880428	0,000267025954	0,000000000000	0,000248810050	0,000355597968	0,000532165088	0,000298504593
F119	MELZO	Lombardia	Milano	0,000323030188	0,000249591813	0,000347519289	0,000300202026	0,000164750483	0,000329645586	0,000381434327	0,000693906377	0,000335395970
F155	MESERO	Lombardia	Milano	0,000073382353	0,000049716015	0,000068838244	0,000056253256	0,000020168623	0,000062834782	0,000052921486	0,000002502250	0,000058049436
F205	MILANO	Lombardia	Milano	0,027393413872	0,064086949950	0,046329790863	0,022475939949	0,110777355000	0,026162769881	0,051326869099	0,066140347755	0,038515647393
D033	MORIMONDO	Lombardia	Milano	0,000031848474	0,000020420303	0,000020319396	0,000016492687	0,000000000000	0,000038420333	0,000017008223	0,000042706227	0,000024064494
F783	MOTTA VISCONTI	Lombardia	Milano	0,000132233596	0,000075979368	0,000138405520	0,000089495877	0,000000000000	0,000098602024	0,000114740815	0,000148703331	0,000108315074
F874	NERVIANO	Lombardia	Milano	0,000304979362	0,000262635551	0,000352323650	0,000210918561	0,000000000000	0,000240007884	0,000325468019	0,000444058446	0,000275796561
F939	NOSATE	Lombardia	Milano	0,000019137082	0,000006274879	0,000009734646	0,000011151201	0,000000000000	0,000014047649	0,000009907747	0,000002124426	0,000011741303
F955	NOVATE MILANESE	Lombardia	Milano	0,000369679571	0,000307512841	0,000390817615	0,000315552101	0,000121124895	0,000310666398	0,000405636325	0,000860801073	0,000364985398
F968	NOVIGLIO	Lombardia	Milano	0,000075254926	0,000038248819	0,000137303145	0,000040787749	0,000000000000	0,000070285036	0,000049341306	0,000106734950	0,000067402558
G078	OPERA	Lombardia	Milano	0,000243226098	0,000181502496	0,000229629334	0,000181148314	0,000084752838	0,000200376560	0,000265008574	0,000360909733	0,000219039922
G181	OSSONA	Lombardia	Milano	0,000080068998	0,000049532258	0,000099487783	0,000055556833	0,000000000000	0,000067610826	0,000056815065	0,000109319080	0,000068466489
G206	OZZERO	Lombardia	Milano	0,000032308272	0,000019566838	0,000040113300	0,000020685534	0,000000000000	0,000029940346	0,000023301162	0,000003006281	0,000025837430
G220	PADERNO DUGNANO	Lombardia	Milano	0,000795937772	0,000828532880	0,000879002903	0,000755429349	0,000387566768	0,000751206194	0,000941911793	0,001601705549	0,000835104572
G316	PANTIGLIATE	Lombardia	Milano	0,000105670986	0,000065462647	0,000136707248	0,000087405052	0,000018687383	0,000078482638	0,000089691500	0,000172999796	0,000096902687
G324	PARABIAGO	Lombardia	Milano	0,000463893006	0,000387199777	0,000477128576	0,000412044994	0,000157779724	0,000429328246	0,000532731832	0,000774619443	0,000456143803
G385	PAULLO	Lombardia	Milano	0,000188916009	0,000120921116	0,000265611036	0,000117771037	0,000000000000	0,000159118513	0,000179681212	0,000283706153	0,000169952025
C013	PERO	Lombardia	Milano	0,000241118242	0,000205698564	0,000194155275	0,000195425772	0,000074767684	0,000195879761	0,000191815044	0,000677552866	0,000221567076
G488	PESCHIERA BORROMEO	Lombardia	Milano	0,000420484625	0,000359282451	0,000583010523	0,000327466582	0,000155780529	0,000380343961	0,000426749725	0,000769685471	0,000417397605
G502	PESSANO CON BORNAGO	Lombardia	Milano	0,000154979414	0,000109055351	0,000203391977	0,000107305357	0,000033239036	0,000148941603	0,000144993490	0,000251047805	0,000144750874
G634	PIEVE EMANUELE	Lombardia	Milano	0,000251057526	0,000239601017	0,000322203738	0,000202407433	0,000000000000	0,000260861956	0,000274652509	0,000252853617	0,000244956352
G686	PIOLTELLO	Lombardia	Milano	0,000573116154	0,000465468906	0,000552394105	0,000503774753	0,000286908466	0,000488711063	0,000709193160	0,000763155187	0,000552101329
G772	POGLIANO MILANESE	Lombardia	Milano	0,000146545291	0,000127113121	0,000173087310	0,000104230842	0,000000000000	0,000130153018	0,000124898403	0,000242203148	0,000132772547
G955	POZZO D'ADDA	Lombardia	Milano	0,000096195111	0,000049094630	0,000095550419	0,000079669731	0,000000000000	0,000085126100	0,000064508764	0,000000930474	0,000075991465
G965	POZZUOLO MARTESANA	Lombardia	Milano	0,000142840950	0,000096888837	0,000155786934	0,000113378681	0,000000000000	0,000115089832	0,000129308527	0,000015818053	0,000118804499
H026	PREGNANA MILANESE	Lombardia	Milano	0,000121819330	0,000103904135	0,000168387975	0,000089853926	0,000000000000	0,000109285728	0,000107123432	0,000250420519	0,000117039645
H240	RESCALDINA	Lombardia	Milano	0,000248360095	0,000165417794	0,000224808330	0,000172198371	0,000000000000	0,000216489833	0,000257457770	0,000189646791	0,000207472282
H264	RHO	Lombardia	Milano	0,000904927195	0,000895376250	0,001017565526	0,001108647730	0,001541346315	0,000828565085	0,001084255549	0,001047932030	0,001009119619
H371	ROBECCHETTO CON INDUNO	Lombardia	Milano	0,000090889812	0,000054914310	0,000162695981	0,000068199196	0,000000000000	0,000079094636	0,000065369370	0,000093646249	0,000084792937
H373	ROBECCO SUL NAVIGLIO	Lombardia	Milano	0,000120858720	0,000077652457	0,000135170314	0,000071814491	0,000000000000	0,000105119708	0,000102433881	0,000019539947	0,000095056440
H470	RODANO	Lombardia	Milano	0,000083425883	0,000046770755	0,000122028263	0,000076094647	0,000025779416	0,000078104036	0,000061902193	0,000003336334	0,000075509872
H560	ROSATE	Lombardia	Milano	0,000097343872	0,000064331407	0,000125817261	0,000073828384	0,000000000000	0,000094727250	0,000083418093	0,000162456495	0,000090659788
H623	ROZZANO	Lombardia	Milano	0,000776387732	0,000660457953	0,000905997145	0,000614354919	0,000199388157	0,000580839792	0,000921703120	0,000678007468	0,000717340246
H803	SAN COLOMBANO AL LAMBRO	Lombardia	Milano	0,000142540696	0,000082095089	0,000151441920	0,000113103076	0,000000000000	0,000101252023	0,000125501704	0,000293792251	0,000126415594
H827	SAN DONATO MILANESE	Lombardia	Milano	0,000611027377	0,000582453267	0,000788980468	0,000515232254	0,000366806604	0,000538277214	0,000665873310	0,001278845072	0,000627878012
H884	SAN GIORGIO SU LEGNANO	Lombardia	Milano	0,000115885984	0,000084138413	0,000136961327	0,000113314331	0,000000000000	0,000099872929	0,000106313826	0,000002791421	0,000104152185
H930	SAN GIULIANO MILANESE	Lombardia	Milano	0,000622309364	0,000575996677	0,000806701221	0,000496246959	0,000295910374	0,000512897905	0,000740551801	0,001030208582	0,000621452784
I409	SAN VITTORE OLONA	Lombardia	Milano	0,000147952386	0,000110078663	0,000177701386	0,000122487821	0,000000000000	0,000130357096	0,000139282229	0,000333461447	0,000142875470
I415	SAN ZENONE AL LAMBRO	Lombardia	Milano	0,000078249689	0,000062207352	0,000098024203	0,000055619723	0,000000000000	0,000068808543	0,000056218929	0,000004170417	0,000064431547

Codice catastale	Denominazione	Regione	Provincia	AMMINISTRAZIONE	POLIZIA LOCALE	ISTRUZIONE PUBBLICA	RIFIUTI	TPL	TERRITORIO E VIABILITÀ	SOCIALE	ASILI NIDO	COMPLESSIVO
I361	SANTO STEFANO TICINO	Lombardia	Milano	0,000082763144	0,000056793445	0,000104647553	0,000063754040	0,000000000000	0,000087509471	0,000066006970	0,000000000000	0,000071590971
I566	SEDRIANO	Lombardia	Milano	0,000196639017	0,000121495959	0,000307848539	0,000141791425	0,000000000000	0,000161174082	0,000187639959	0,000397834861	0,000189429050
I577	SEGRATE	Lombardia	Milano	0,000660668506	0,000559159935	0,000550902477	0,000718452576	0,000182108262	0,000561118058	0,000654964064	0,000643822278	0,000623702197
I602	SENAGO	Lombardia	Milano	0,000362375766	0,000269614249	0,000537598209	0,000327921874	0,000000000000	0,000304755655	0,000400559975	0,000485247297	0,000362808006
I690	SESTO SAN GIOVANNI	Lombardia	Milano	0,001442408119	0,001554853524	0,001691442349	0,001039380304	0,000589121850	0,001198726257	0,001826407857	0,002907571968	0,001439521801
I696	SETTALA	Lombardia	Milano	0,000124557065	0,000116009420	0,000225092893	0,000097733481	0,000000000000	0,000113067181	0,000110401817	0,000259370508	0,000129413658
I700	SETTIMO MILANESE	Lombardia	Milano	0,000344553280	0,000283084894	0,000349616456	0,000330821904	0,000127290056	0,000314763799	0,000358302630	0,000807465096	0,000348464058
I786	SOLARO	Lombardia	Milano	0,000233454791	0,000190791005	0,000324594412	0,000197056459	0,000000000000	0,000197693810	0,000244636245	0,000303670801	0,000226434887
L408	TREZZANO ROSA	Lombardia	Milano	0,000082203587	0,000055983233	0,000122596362	0,000068657681	0,000000000000	0,000080687626	0,000065495108	0,000000000000	0,000074068388
L409	TREZZANO SUL NAVIGLIO	Lombardia	Milano	0,000353943004	0,000311162376	0,000468681462	0,000379468685	0,000154644607	0,000340692326	0,000395347815	0,000448962731	0,000374741408
L411	TREZZO SULL'ADDA	Lombardia	Milano	0,000241559165	0,000209111127	0,000245615926	0,000197697945	0,000000000000	0,000220602057	0,000212569163	0,000147603251	0,000210963616
L415	TRIBIANO	Lombardia	Milano	0,000062111227	0,000032378045	0,000064244596	0,000038849086	0,000000000000	0,000057790641	0,000035123797	0,000074441136	0,000048956314
L454	TRUCCAZZANO	Lombardia	Milano	0,000106219367	0,000083705350	0,000151310998	0,000071282338	0,000000000000	0,000093326405	0,000084662801	0,000000000000	0,000089721978
L471	TURBIGO	Lombardia	Milano	0,000132089702	0,000099521175	0,000156495756	0,000104927149	0,000000000000	0,000111133304	0,000128035233	0,000161076128	0,000120253811
L664	VANZAGHELLO	Lombardia	Milano	0,000094434879	0,000059727129	0,000122306969	0,000073049905	0,000000000000	0,000075158284	0,000082242919	0,000114170411	0,000084206457
L665	VANZAGO	Lombardia	Milano	0,000144574654	0,000102701226	0,000231481294	0,000115079369	0,000000000000	0,000117641651	0,000134507118	0,000000000000	0,000130620403
L667	VAPRIO D'ADDA	Lombardia	Milano	0,000147503499	0,000093969486	0,000177067821	0,000099415798	0,000000000000	0,000120146002	0,000122292535	0,000313259085	0,000131285354
L768	VERMEZZO	Lombardia	Milano	0,000065839219	0,000036073606	0,000083788302	0,000055866014	0,000000000000	0,000061580713	0,000054633959	0,000000000000	0,000056859809
L773	VERNATE	Lombardia	Milano	0,000060440098	0,000028695809	0,000095330419	0,000038776669	0,000000000000	0,000061440641	0,000038987936	0,000047494252	0,000052438697
L883	VIGNATE	Lombardia	Milano	0,000155294862	0,000126402683	0,000145339741	0,000134078230	0,000000000000	0,000132264286	0,000128010063	0,000407945563	0,000145867265
L928	VILLA CORTESE	Lombardia	Milano	0,000109187748	0,000077200626	0,000105493896	0,000073731988	0,000000000000	0,000098281906	0,000102918757	0,000070817372	0,000090430766
M053	VIMODRONE	Lombardia	Milano	0,000290532346	0,000233890592	0,000236076915	0,000253519588	0,000000000000	0,000230597887	0,000312987544	0,000443931668	0,000262718382
M091	VITTUONE	Lombardia	Milano	0,000159580851	0,000116892940	0,000206419252	0,000135332481	0,000000000000	0,000128481537	0,000149423020	0,000287767732	0,000151964046
M102	VIZZOLO PREDABISSI	Lombardia	Milano	0,000072482140	0,000059310693	0,000092546164	0,000075250781	0,000000000000	0,000064367276	0,000058641860	0,000002308591	0,000066841812
M160	ZELO SURRIGONE	Lombardia	Milano	0,000034692586	0,000016825441	0,000029904006	0,000027806349	0,000000000000	0,000025955139	0,000020498996	0,000029552754	0,000026709931
M176	ZIBIDO SAN GIACOMO	Lombardia	Milano	0,000114049426	0,000095694812	0,000195281375	0,000082439288	0,000000000000	0,000117619279	0,000089672571	0,000063033977	0,000107530545
A087	AGRATE BRIANZA	Lombardia	Monza e della Brianza	0,000288207341	0,000258679964	0,000375199692	0,000211494737	0,000000000000	0,000267137890	0,000278022288	0,000452973855	0,000273000935
A096	AICURZIO	Lombardia	Monza e della Brianza	0,000041082455	0,000020406281	0,000044651490	0,000028691552	0,000000000000	0,000035718789	0,000027586544	0,000003743375	0,000031671451
A159	ALBIATE	Lombardia	Monza e della Brianza	0,000108832894	0,000075652367	0,000134281969	0,000073841382	0,000000000000	0,000090706111	0,000083532429	0,000011233962	0,000087980161
A376	ARCORE	Lombardia	Monza e della Brianza	0,000316386754	0,000267946322	0,000362752924	0,000281651677	0,000000000000	0,000299416228	0,000339054630	0,000043654462	0,000290449769
A668	BARLASSINA	Lombardia	Monza e della Brianza	0,000120622180	0,000079527431	0,000106197650	0,000121128598	0,000000000000	0,000111328797	0,000096809259	0,000005541216	0,000102945556
A759	BELLUSCO	Lombardia	Monza e della Brianza	0,000130062476	0,000083650962	0,000162842237	0,000092483939	0,000000000000	0,000108158589	0,000118389156	0,000316917068	0,000121387105
A802	BERNAREGGIO	Lombardia	Monza e della Brianza	0,000177615447	0,000152391085	0,000215276013	0,000127746333	0,000000000000	0,000159200408	0,000172311423	0,000237875965	0,000162593224
A818	BESANA IN BRIANZA	Lombardia	Monza e della Brianza	0,000267096546	0,000207908562	0,000360509691	0,000195982392	0,000157722045	0,000259182558	0,000289037219	0,000125667197	0,000250625473
A849	BIASSONO	Lombardia	Monza e della Brianza	0,000208767710	0,000159294762	0,000165046309	0,000188799737	0,000000000000	0,000190925710	0,000194703673	0,000000000000	0,000175020547
B105	BOVISIO-MASCIAGO	Lombardia	Monza e della Brianza	0,000281828615	0,000239089209	0,000331066615	0,000221630014	0,000064088340	0,000272668459	0,000283854778	0,000437484422	0,000269692883
B187	BRIOSCO	Lombardia	Monza e della Brianza	0,000110300307	0,000077527334	0,000116476651	0,000086499673	0,000000000000	0,000092495841	0,000090277578	0,000000000000	0,000089824742
B212	BRUGHERIO	Lombardia	Monza e della Brianza	0,000579836231	0,000522737612	0,000709407030	0,000472317231	0,000203642542	0,000476725765	0,000676865185	0,000759494682	0,000562228536
B272	BURAGO DI MOLGORA	Lombardia	Monza e della Brianza	0,000082465752	0,000048395290	0,000090881236	0,000063570043	0,000000000000	0,000072816800	0,000069206491	0,000000000000	0,000067464294
B289	BUSNAGO	Lombardia	Monza e della Brianza	0,000118906206	0,000082777196	0,000132363556	0,000083716426	0,000000000000	0,000099310934	0,000097365248	0,000000930474	0,000095322697
B501	CAMPARADA	Lombardia	Monza e della Brianza	0,000038005473	0,000016041779	0,000044057887	0,000027418149	0,000000000000	0,000031128907	0,000024758748	0,000001497350	0,000029243022
B671	CAPONAGO	Lombardia	Monza e della Brianza	0,000100255814	0,000066614027	0,000118393602	0,000060868728	0,000000000000	0,000081624403	0,000065841434	0,000000000000	0,000076122964
B729	CARATE BRIANZA	Lombardia	Monza e della Brianza	0,000315909374	0,000266594142	0,000482438944	0,000233489992	0,000000000000	0,000305149112	0,000338027113	0,000375865146	0,000309222370
B798	CARNATE	Lombardia	Monza e della Brianza	0,000128721446	0,000081910169	0,000138830125	0,000087234817	0,000000000000	0,000150269138	0,000109117971	0,000000000000	0,000107511698
C395	CAVENAGO DI BRIANZA	Lombardia	Monza e della Brianza	0,000123077888	0,000078506208	0,000112868070	0,000094815513	0,000000000000	0,000106619021	0,000088621059	0,000138101526	0,000101595412
C512	CERIANO LAGHETTO	Lombardia	Monza e della Brianza	0,000113380371	0,000062895823	0,000126815797	0,000080377236	0,000000000000	0,000096953369	0,000090397532	0,000006009225	0,000090185858
C566	CESANO MADERNO	Lombardia	Monza e della Brianza	0,000637301168	0,000544538701	0,000581285289	0,000544324609	0,000000000000	0,000595707600	0,000705340736	0,000349116713	0,000572537109

Codice catastale	Denominazione	Regione	Provincia	AMMINISTRAZIONE	POLIZIA LOCALE	ISTRUZIONE PUBBLICA	RIFIUTI	TPL	TERRITORIO E VIABILITÀ	SOCIALE	ASILI NIDO	COMPLESSIVO
C820	COGLIATE	Lombardia	Monza e della Brianza	0,000142747922	0,000100740991	0,000148593705	0,000107891446	0,000000000000	0,000131584519	0,000124846585	0,000141400672	0,000123679881
C952	CONCOREZZO	Lombardia	Monza e della Brianza	0,000272903963	0,000180775370	0,000397936258	0,000202892080	0,000072649656	0,000251739654	0,000297293827	0,000026286926	0,000250051161
D019	CORNATE D'ADDA	Lombardia	Monza e della Brianza	0,000189708009	0,000142658921	0,000207071015	0,000113947905	0,000000000000	0,000172254687	0,000176901453	0,000126579473	0,000157513219
D038	CORREZZANA	Lombardia	Monza e della Brianza	0,000051394370	0,000024419872	0,000075009877	0,000030125087	0,000000000000	0,000040477692	0,000033988059	0,000000000000	0,000039861839
D286	DESIO	Lombardia	Monza e della Brianza	0,000703973635	0,000641160166	0,000858834541	0,000627054333	0,000000000000	0,000685556741	0,000829110393	0,000758506249	0,000697305778
E063	GIUSSANO	Lombardia	Monza e della Brianza	0,000428606802	0,000405198442	0,000469129868	0,000369475818	0,000194165646	0,000440378288	0,000483720636	0,000451212831	0,000420860846
E504	LAZZATE	Lombardia	Monza e della Brianza	0,000126269768	0,000083134925	0,000142043252	0,000099153988	0,000000000000	0,000118374809	0,000114068397	0,000014591025	0,000107432326
E530	LENTATE SUL SEVESO	Lombardia	Monza e della Brianza	0,000283576164	0,000230480174	0,000328911963	0,000207215836	0,000000000000	0,000252698076	0,000280812340	0,000344352605	0,000256578500
E550	LESMO	Lombardia	Monza e della Brianza	0,000148939421	0,000079925583	0,000212085244	0,000112901456	0,000000000000	0,000134753072	0,000115814210	0,000000000000	0,000126536345
E591	LIMBIATE	Lombardia	Monza e della Brianza	0,000576423868	0,000501115624	0,000785037855	0,000450353738	0,000000000000	0,000502729361	0,000716047449	0,000650118956	0,000563005091
E617	LISSONE	Lombardia	Monza e della Brianza	0,000749944602	0,000734991801	0,000830924039	0,000672839336	0,000000000000	0,000709784211	0,000865764498	0,000707546352	0,000726847601
E786	MACHERIO	Lombardia	Monza e della Brianza	0,000130717464	0,000092197871	0,000164281562	0,000119209926	0,000000000000	0,000112608562	0,000119051166	0,000003721895	0,000116382407
F078	MEDA	Lombardia	Monza e della Brianza	0,000414586850	0,000296879189	0,000444669616	0,000295464443	0,000126658443	0,000390231253	0,000433444569	0,000023099755	0,000354961905
F165	MEZZAGO	Lombardia	Monza e della Brianza	0,000076531118	0,000044976315	0,000113125012	0,000048596414	0,000000000000	0,000058128670	0,000056678922	0,000011677168	0,000062107226
F247	MISINTO	Lombardia	Monza e della Brianza	0,000090721870	0,000056624864	0,000094323708	0,000074106697	0,000000000000	0,000086756690	0,000063352946	0,000013622133	0,000074468293
F704	MONZA	Lombardia	Monza e della Brianza	0,002303870481	0,002656746118	0,003333207929	0,001861177744	0,003427835644	0,002252097673	0,002942624112	0,004208170552	0,002552076330
F797	MUGGIO'	Lombardia	Monza e della Brianza	0,000392404679	0,000357697500	0,000441554216	0,000340496367	0,000147697727	0,000335213053	0,000459480381	0,000625817720	0,000387660917
F944	NOVA MILANESE	Lombardia	Monza e della Brianza	0,000467351407	0,000389227759	0,000543296417	0,000313064698	0,000000000000	0,000346758794	0,000447391931	0,000735247167	0,000412102341
G116	ORNAGO	Lombardia	Monza e della Brianza	0,000086699789	0,000049748654	0,000084604015	0,000062532541	0,000000000000	0,000086682743	0,000054253688	0,000043781937	0,000069015875
H233	RENATE	Lombardia	Monza e della Brianza	0,000072086507	0,000044079697	0,000096775050	0,000041778579	0,000000000000	0,000076149276	0,000058835051	0,000020541561	0,000060371629
H529	RONCELLO	Lombardia	Monza e della Brianza	0,000069068430	0,000046855390	0,000101542915	0,000045217875	0,000000000000	0,000053336428	0,000049467366	0,000000000000	0,000056194910
H537	RONCO BRIANTINO	Lombardia	Monza e della Brianza	0,000059919199	0,000032605074	0,000093160232	0,000039948206	0,000000000000	0,000056186633	0,000042904018	0,000000000000	0,000050408099
I625	SEREGNO	Lombardia	Monza e della Brianza	0,000773922838	0,000747469806	0,000904524482	0,000612550626	0,000394055114	0,000751092294	0,000920250304	0,000552951128	0,000745831146
I709	SEVESO	Lombardia	Monza e della Brianza	0,000379481503	0,000333298253	0,000472308470	0,000340317956	0,000000000000	0,000351491837	0,000412231780	0,000513779520	0,000374113051
I878	SOVICO	Lombardia	Monza e della Brianza	0,000145566397	0,000081675501	0,000133826645	0,000113658123	0,000000000000	0,000124201909	0,000119850633	0,000150067155	0,000121028541
I998	SULBIATE	Lombardia	Monza e della Brianza	0,000073335102	0,000046638524	0,000082917614	0,000046324876	0,000000000000	0,000066725030	0,000054577048	0,000000000000	0,000057316869
L434	TRIUGGIO	Lombardia	Monza e della Brianza	0,000150874639	0,000100163777	0,000175416917	0,000101555710	0,000000000000	0,000129455628	0,000136054337	0,000022331368	0,000123533500
L511	USMATE VELATE	Lombardia	Monza e della Brianza	0,000167933039	0,000120512659	0,000257053576	0,000133006238	0,000000000000	0,000179362200	0,000163256631	0,000015772155	0,000157499027
L677	VAREDO	Lombardia	Monza e della Brianza	0,000241034807	0,000210470468	0,000287909194	0,000215269852	0,000000000000	0,000202762156	0,000242049496	0,000404192908	0,000233483821
L704	VEDANO AL LAMBRO	Lombardia	Monza e della Brianza	0,000141057853	0,000107749443	0,000149055875	0,000112222583	0,000000000000	0,000120486540	0,000134041145	0,000199221724	0,000127149745
L709	VEDUGGIO CON COLZANO	Lombardia	Monza e della Brianza	0,000081111686	0,000042268195	0,000076550186	0,000055805443	0,000000000000	0,000078279249	0,000066633717	0,000001539061	0,000063356475
L744	VERANO BRIANZA	Lombardia	Monza e della Brianza	0,000159392087	0,000117856219	0,000152906129	0,000135491957	0,000000000000	0,000143118724	0,000147729192	0,000208598520	0,000143201595
M017	VILLASANTA	Lombardia	Monza e della Brianza	0,000249291483	0,000201899121	0,000210848128	0,000230611198	0,000000000000	0,000212787818	0,000265446629	0,000368855632	0,000230981760
M052	VIMERCATE	Lombardia	Monza e della Brianza	0,000507079023	0,000470225569	0,000541846178	0,000381156112	0,000298555953	0,000455747136	0,000544097135	0,000142880125	0,000454351628
A118	ALAGNA	Lombardia	Pavia	0,000021791899	0,000006995341	0,000016680059	0,000015267293	0,000004462935	0,000016793483	0,000011345805	0,000000000000	0,000014903418
A134	ALBAREDO ARNABOLDI	Lombardia	Pavia	0,000010741880	0,000001712425	0,000003549493	0,000004594892	0,000000000000	0,000007588300	0,000002945424	0,000000000000	0,000005344618
A171	ALBONESE	Lombardia	Pavia	0,000016686538	0,000005894226	0,000005374497	0,000009526608	0,000000000000	0,000011178539	0,000008433475	0,000000000000	0,000009544178
A175	ALBUZZANO	Lombardia	Pavia	0,000063439593	0,000036044481	0,000072911003	0,000034904833	0,000000000000	0,000047245176	0,000040289212	0,000000000000	0,000045786234
A387	ARENA PO	Lombardia	Pavia	0,000037842009	0,000015061619	0,000033058208	0,000023803677	0,000000000000	0,000032481388	0,000025629767	0,000000475040	0,000027014783
A538	BADIA PAVESE	Lombardia	Pavia	0,000013834448	0,000003848019	0,000008349858	0,000006150909	0,000000000000	0,000010675349	0,000005252198	0,000000000000	0,000007889394
A550	BAGNARIA	Lombardia	Pavia	0,000022326582	0,000006491801	0,000011102057	0,000009631895	0,000000000000	0,000017546239	0,000010732884	0,000000000000	0,000012708020
A634	BARBIANELLO	Lombardia	Pavia	0,000022787376	0,000009779128	0,000018310963	0,000013467802	0,000000000000	0,000017287349	0,000013433406	0,000000000000	0,000015291100
A690	BASCAPE'	Lombardia	Pavia	0,000033758742	0,000017448567	0,000031209414	0,000021232150	0,000000000000	0,000027268597	0,000024241633	0,000052664095	0,000026777513
A712	BASTIDA PANCARANA	Lombardia	Pavia	0,000025186727	0,000012481219	0,000023247260	0,000018545387	0,000000000000	0,000018197918	0,000016780182	0,000000000000	0,000018472479
A718	BATTUDA	Lombardia	Pavia	0,000017825195	0,000007958473	0,000004938540	0,000007261629	0,000000000000	0,000012535151	0,000007541566	0,000000000000	0,000009360317
A741	BELGIOIOSO	Lombardia	Pavia	0,000120378271	0,000071396562	0,000082014132	0,000087108166	0,000040761792	0,000102357906	0,000097662762	0,000000000000	0,000090482081
A792	BEREGUARDO	Lombardia	Pavia	0,000056625665	0,000033097480	0,000049835698	0,000034634613	0,000000000000	0,000044650796	0,000041094047	0,000000000000	0,000040769391

Codice catastale	Denominazione	Regione	Provincia	AMMINISTRAZIONE	POLIZIA LOCALE	ISTRUZIONE PUBBLICA	RIFIUTI	TPL	TERRITORIO E VIABILITÀ	SOCIALE	ASILI NIDO	COMPLESSIVO
A989	BORGARELLO	Lombardia	Pavia	0,000048323226	0,000025285672	0,000043250220	0,000028547945	0,000000000000	0,000042382493	0,000032176559	0,000002246025	0,000034718360
B028	BORGO PRIOLO	Lombardia	Pavia	0,000037266293	0,000013187095	0,000024792093	0,000022772904	0,000000000000	0,000033180678	0,000021420706	0,000000000000	0,000024894740
B038	BORGO SAN SIRO	Lombardia	Pavia	0,000025325840	0,000011024746	0,000016156694	0,000016136037	0,000000000000	0,000022806318	0,000013998346	0,000000000000	0,000017091140
B030	BORGORATTO MORMOROLO	Lombardia	Pavia	0,000016430127	0,000003192234	0,000004298837	0,000006200689	0,000000000000	0,000012572534	0,000006132047	0,000000000000	0,000008209783
B051	BORNASCO	Lombardia	Pavia	0,000045758437	0,000023725021	0,000068238414	0,000025446316	0,000000000000	0,000041648072	0,000027747088	0,000000000000	0,000035908168
B082	BOSNASCO	Lombardia	Pavia	0,000018967185	0,000005395592	0,000006456116	0,000008658755	0,000000000000	0,000014205141	0,000008506865	0,000000000000	0,000010323802
B117	BRALLO DI PREGOLA	Lombardia	Pavia	0,000035522704	0,000009224584	0,000003273630	0,000012508023	0,000000000000	0,000036022586	0,000013816025	0,000000000000	0,000018156897
B142	BREME	Lombardia	Pavia	0,000024007536	0,000008793168	0,000010274897	0,000015400880	0,000000000000	0,000018363263	0,000012653994	0,000000000000	0,000014900662
B159	BRESSANA BOTTARONE	Lombardia	Pavia	0,000068630323	0,000040329160	0,000076119353	0,000051777029	0,000000000000	0,000064980586	0,000051008543	0,000000000000	0,000055636426
B201	BRONI	Lombardia	Pavia	0,000186975143	0,000126420354	0,000151746597	0,000151386587	0,000000000000	0,000151496824	0,000187129711	0,000191663647	0,000158943007
B447	CALVIGNANO	Lombardia	Pavia	0,000009433781	0,000001407949	0,000001189231	0,000002580118	0,000000000000	0,000006605164	0,000001810710	0,000000000000	0,000003950988
B567	CAMPOSPINOSO	Lombardia	Pavia	0,000025684421	0,000010105017	0,000013474634	0,000014902998	0,000000000000	0,000017958441	0,000016006374	0,000000000000	0,000016041365
B587	CANDIA LOMELLINA	Lombardia	Pavia	0,000038895732	0,000018186119	0,000039977626	0,000027478174	0,000010264512	0,000033397977	0,000026827874	0,000000000000	0,000029868905
B599	CANEVINO	Lombardia	Pavia	0,000009179261	0,000001096861	0,000001091265	0,000002390018	0,000000000000	0,000005713016	0,000001789041	0,000000000000	0,000003692713
B613	CANNETO PAVESE	Lombardia	Pavia	0,000032822514	0,000013874259	0,000028425758	0,000021100611	0,000000000000	0,000028347314	0,000021853261	0,000000000000	0,000023522261
B741	CARBONARA AL TICINO	Lombardia	Pavia	0,000035552813	0,000019623174	0,000025303459	0,000020507736	0,000000000000	0,000025664678	0,000020794147	0,000000000000	0,000023393113
B929	CASANOVA LONATI	Lombardia	Pavia	0,000014093996	0,000002953895	0,000006062879	0,000006873247	0,000000000000	0,000009671356	0,000006289638	0,000000000000	0,000007753106
B945	CASATISMA	Lombardia	Pavia	0,000021810600	0,000008499028	0,000021413807	0,000016413276	0,000000000000	0,000018035144	0,000012633114	0,000000000000	0,000016149362
B954	CASEI GEROLA	Lombardia	Pavia	0,000057818775	0,000025623310	0,000035337756	0,000044683400	0,000000000000	0,000048030008	0,000039886703	0,000005180800	0,000041536007
B988	CASORATE PRIMO	Lombardia	Pavia	0,000142956120	0,000096015333	0,000176397941	0,000116876043	0,000000000000	0,000125544673	0,000130687957	0,000424852858	0,000141359244
C038	CASSOLNOVO	Lombardia	Pavia	0,000124296409	0,000089406827	0,000097394069	0,000084312438	0,000000000000	0,000103563857	0,000107941812	0,000171679526	0,000101533831
C050	CASTANA	Lombardia	Pavia	0,000020493595	0,000006241238	0,000012306329	0,000011186317	0,000000000000	0,000016350443	0,000011755730	0,000004473370	0,000013035178
C053	CASTEGGIO	Lombardia	Pavia	0,000141515751	0,000096184563	0,000083862030	0,000107592400	0,000000000000	0,000147055857	0,000126236108	0,000000000000	0,000110588033
C157	CASTELLETTO DI BRANDUZZO	Lombardia	Pavia	0,000026233926	0,000009767856	0,000013248733	0,000020279019	0,000000000000	0,000021490192	0,000012210755	0,000000000000	0,000017397974
C184	CASTELLO D'AGOGNA	Lombardia	Pavia	0,000026258480	0,000012693339	0,000019043495	0,000019057769	0,000000000000	0,000022540219	0,000015267090	0,000000000000	0,000018648243
C213	CASTELNOVETTO	Lombardia	Pavia	0,000018960205	0,000006897044	0,000010270910	0,000011254492	0,000000000000	0,000015815018	0,000008468197	0,000000000000	0,000011802679
C360	CAVA MANARA	Lombardia	Pavia	0,000117053591	0,000076507406	0,000121448883	0,000094234275	0,000047886365	0,000098422251	0,000107479067	0,000028642656	0,000099502294
C414	CECIMA	Lombardia	Pavia	0,000012586080	0,000002115281	0,000002113653	0,000004653962	0,000000000000	0,000011495431	0,000003850520	0,000000000000	0,000006221717
C484	CERANOVA	Lombardia	Pavia	0,000035317774	0,000018894665	0,000037919452	0,000021774992	0,000000000000	0,000028616954	0,000022008498	0,000006738075	0,000026172023
C508	CERETTO LOMELLINA	Lombardia	Pavia	0,000010573876	0,000001627585	0,000001459762	0,000004581273	0,000000000000	0,000006898016	0,000002942551	0,000000000000	0,000004923739
C509	CERGNAGO	Lombardia	Pavia	0,000021350194	0,000008510295	0,000005129137	0,000013687568	0,000000000000	0,000016847643	0,000010475045	0,000000000000	0,000012719051
C541	CERTOSA DI PAVIA	Lombardia	Pavia	0,000091685346	0,000049929114	0,000104331254	0,000059442269	0,000000000000	0,000079396681	0,000068124239	0,000000000000	0,000070979001
C551	CERVESINA	Lombardia	Pavia	0,000031597673	0,000014869837	0,000024245583	0,000019368922	0,000005959738	0,000024983497	0,000017898716	0,000000000000	0,000021528517
C637	CHIGNOLO PO	Lombardia	Pavia	0,000076763872	0,000051571287	0,000074829271	0,000055137633	0,000015778435	0,000062567754	0,000053404308	0,000025321564	0,000060259674
C684	CIGOGNOLA	Lombardia	Pavia	0,000032821393	0,000010730543	0,000017966949	0,000017397644	0,000009996434	0,000030088475	0,000022601368	0,000000000000	0,000021605079
C686	CILAVEGNA	Lombardia	Pavia	0,000099961140	0,000061004216	0,000091392857	0,000068507455	0,000000000000	0,000084963444	0,000089993663	0,000283613799	0,000089663792
C813	CODEVILLA	Lombardia	Pavia	0,000027275197	0,000008936025	0,000015210514	0,000018853419	0,000000000000	0,000026524488	0,000015559711	0,000000000000	0,000018605445
C958	CONFIENZA	Lombardia	Pavia	0,000038650759	0,000019687623	0,000031354546	0,000024908418	0,000000000000	0,000036097527	0,000024112611	0,000000000000	0,000027811084
C979	COPIANO	Lombardia	Pavia	0,000035170668	0,000016593963	0,000033332393	0,000025242318	0,000000000000	0,000025287645	0,000024507311	0,000000000000	0,000025821650
C982	CORANA	Lombardia	Pavia	0,000021875483	0,000009784099	0,000015917785	0,000015228546	0,000000000000	0,000019510391	0,000011955630	0,000000000000	0,000015322820
M338	CORNALE E BASTIDA	Lombardia	Pavia	0,000027635795	0,000008259414	0,000011248295	0,000021054927	0,000000000000	0,000016484619	0,000013556044	0,000000000000	0,000016996751
M372	CORTEOLONA E GENZONE	Lombardia	Pavia	0,000059283749	0,000030649699	0,000099985429	0,000033168603	0,000000000000	0,000039536378	0,000035311537	0,000000000000	0,000046077194
D081	CORVINO SAN QUIRICO	Lombardia	Pavia	0,000026822758	0,000009261186	0,000011624100	0,000015892038	0,000000000000	0,000020245152	0,000016442071	0,000000000000	0,000016578614
D109	COSTA DE' NOBILI	Lombardia	Pavia	0,000013649980	0,000002396435	0,000004723957	0,000005421496	0,000000000000	0,000010322151	0,000005199631	0,000000000000	0,000007023431
D127	COZZO	Lombardia	Pavia	0,000014704641	0,000002476447	0,000002706814	0,000006544258	0,000000000000	0,000011752220	0,000005585403	0,000000000000	0,000007495054
B824	CURA CARPIGNANO	Lombardia	Pavia	0,000076815953	0,000043009306	0,000071184155	0,000053168684	0,000022199672	0,000070951958	0,000053199356	0,000138099441	0,000064774093
D348	DORNO	Lombardia	Pavia	0,000092375458	0,000047023337	0,000085670266	0,000077356663	0,000000000000	0,000074894339	0,000068633081	0,000174026978	0,000079656898

Codice catastale	Denominazione	Regione	Provincia	AMMINISTRAZIONE	POLIZIA LOCALE	ISTRUZIONE PUBBLICA	RIFIUTI	TPL	TERRITORIO E VIABILITÀ	SOCIALE	ASILI NIDO	COMPLESSIVO
D552	FERRERA ERBOGNONE	Lombardia	Pavia	0,000029368651	0,000013865421	0,000022924125	0,000018871688	0,000000000000	0,000037574136	0,000016660511	0,000004593873	0,000022274141
D594	FILIGHERA	Lombardia	Pavia	0,000021236057	0,000006641999	0,000011747094	0,000010736504	0,000000000000	0,000015433774	0,000011751810	0,000000000000	0,000012710354
D732	FORTUNAGO	Lombardia	Pavia	0,000017599053	0,000003600403	0,000003914013	0,000009693533	0,000000000000	0,000015774600	0,000007181018	0,000000000000	0,000009869042
D771	FRASCAROLO	Lombardia	Pavia	0,000030836913	0,000014368344	0,000026605462	0,000020605678	0,000000000000	0,000027378225	0,000018997502	0,000000000000	0,000022265604
D873	GALLIAVOLA	Lombardia	Pavia	0,000010515857	0,000001558214	0,000001869530	0,000003418806	0,000000000000	0,000007255883	0,000002956068	0,000000000000	0,000004724868
D892	GAMBARANA	Lombardia	Pavia	0,000011827489	0,000002272680	0,000001546145	0,000004312388	0,000000000000	0,000009108555	0,000003573091	0,000000000000	0,000005554281
D901	GAMBOLO'	Lombardia	Pavia	0,000174161299	0,000107854933	0,000177712788	0,000128531103	0,000000000000	0,000164173959	0,000173893514	0,000311531963	0,000157911449
D925	GARLASCO	Lombardia	Pavia	0,000187063957	0,000109520149	0,000155619201	0,000156824674	0,000081587491	0,000163110403	0,000190054241	0,000172209932	0,000163251943
D980	GERENZAGO	Lombardia	Pavia	0,000028088074	0,000012262848	0,000027066083	0,000015450979	0,000000000000	0,000021610891	0,000016787747	0,000007105845	0,000019559519
E062	GIUSSAGO	Lombardia	Pavia	0,000088319686	0,000058916593	0,000092084836	0,000054860382	0,000000000000	0,000075895292	0,000071281370	0,000151320110	0,000074489003
E072	GODIASCO	Lombardia	Pavia	0,000083367030	0,000045128526	0,000055830129	0,000067189618	0,000000000000	0,000064094798	0,000055317589	0,000043266995	0,000062318554
E081	GOLFERENZO	Lombardia	Pavia	0,000010852082	0,000001588961	0,000001799607	0,000003745139	0,000000000000	0,000007870490	0,000003046069	0,000000000000	0,000004962551
E152	GRAVELLONA LOMELLINA	Lombardia	Pavia	0,000054489586	0,000032138326	0,000039854724	0,000040201320	0,000000000000	0,000047732708	0,000035652861	0,000000000000	0,000039981570
E195	GROPELLO CAIROLI	Lombardia	Pavia	0,000089454709	0,000046333506	0,000062478498	0,000058926474	0,000000000000	0,000077860360	0,000069401248	0,000132233885	0,000070044233
E310	INVERNO E MONTELEONE	Lombardia	Pavia	0,000031634940	0,000012047766	0,000026431772	0,000015452025	0,000000000000	0,000022848471	0,000017281839	0,000000000000	0,000020109682
E437	LANDRIANO	Lombardia	Pavia	0,000102306001	0,000070266487	0,000126151254	0,000069002276	0,000000000000	0,000077556394	0,000081772420	0,000190493836	0,000089539476
E439	LANGOSCO	Lombardia	Pavia	0,000015336422	0,000003548543	0,000003719551	0,000008166913	0,000000000000	0,000011461823	0,000005937177	0,000000000000	0,000008245413
E454	LARDIRAGO	Lombardia	Pavia	0,000026736826	0,000010808671	0,000033031395	0,000016974915	0,000000000000	0,000018380923	0,000019722241	0,000000000000	0,000020029470
E600	LINAROLO	Lombardia	Pavia	0,000051526551	0,000029162275	0,000041589527	0,000028825327	0,000000000000	0,000042083730	0,000033778898	0,000000000000	0,000035560966
E608	LIRIO	Lombardia	Pavia	0,000009166929	0,000001125970	0,000001501189	0,000002873498	0,000000000000	0,000004784421	0,000001871468	0,000000000000	0,000003752187
E662	LOMELLO	Lombardia	Pavia	0,000048470257	0,000026199705	0,000029020768	0,000034546173	0,000000000000	0,000039752996	0,000034233217	0,000000000000	0,000034199264
B387	LUNGAVILLA	Lombardia	Pavia	0,000047593906	0,000025049839	0,000036417544	0,000035604762	0,000000000000	0,000041901556	0,000034852246	0,000000000000	0,000035584663
E804	MAGHERNO	Lombardia	Pavia	0,000035378706	0,000018851733	0,000026581773	0,000018675877	0,000000000000	0,000026795429	0,000024485732	0,000000000000	0,000023679799
E934	MARCIGNAGO	Lombardia	Pavia	0,000045438530	0,000023545980	0,000053119837	0,000028143376	0,000000000000	0,000036264148	0,000032216233	0,000007748675	0,000034357978
E999	MARZANO	Lombardia	Pavia	0,000034471909	0,000019241068	0,000061603810	0,000019651924	0,000000000000	0,000023583781	0,000020534864	0,000000000000	0,000027533043
F080	MEDE	Lombardia	Pavia	0,000131851180	0,000077603372	0,000093866702	0,000094285761	0,000037530122	0,000108452422	0,000116963442	0,000112893015	0,000104759504
F122	MENCONICO	Lombardia	Pavia	0,000019423208	0,000003499612	0,000001894201	0,000006845749	0,000004738767	0,000020451647	0,000007093105	0,000000000000	0,000010017657
F170	MEZZANA BIGLI	Lombardia	Pavia	0,000031812494	0,000012786638	0,000010972702	0,000019891827	0,000000000000	0,000024328541	0,000016975318	0,000000000000	0,000019365686
F171	MEZZANA RABATTONE	Lombardia	Pavia	0,000014872751	0,000003784420	0,000003924307	0,000009003569	0,000003022576	0,000010139681	0,000006575167	0,000000000000	0,000008400248
F175	MEZZANINO	Lombardia	Pavia	0,000033920806	0,000011534123	0,000025128490	0,000021302703	0,000000000000	0,000029469162	0,000021167376	0,000000000000	0,000023243987
F238	MIRADOLO TERME	Lombardia	Pavia	0,000070921005	0,000033167378	0,000069014258	0,000052168077	0,000000000000	0,000055391801	0,000050214895	0,000000000000	0,000053316122
F417	MONTALTO PAVESE	Lombardia	Pavia	0,000027196419	0,000008631169	0,000016763794	0,000015847580	0,000000000000	0,000024837949	0,000014828961	0,000000000000	0,000017702712
F440	MONTEBELLO DELLA BATTAGLIA	Lombardia	Pavia	0,000054995841	0,000028423175	0,000031360812	0,000039548936	0,000000000000	0,000039823861	0,000024167597	0,000000000000	0,000035868033
F449	MONTECALVO VERSIGGIA	Lombardia	Pavia	0,000018738228	0,000004392581	0,000005843291	0,000008583317	0,000000000000	0,000015931374	0,000007371384	0,000000000000	0,000010187089
F638	MONTESCANO	Lombardia	Pavia	0,000015629662	0,000005532350	0,000006174536	0,000006374924	0,000000000000	0,000010027090	0,000006099594	0,000004026033	0,000008327193
F644	MONTESEGALE	Lombardia	Pavia	0,000014115178	0,000002262042	0,000003652913	0,000004694581	0,000000000000	0,000013129784	0,000004774720	0,000000000000	0,000007107972
F670	MONTICELLI PAVESE	Lombardia	Pavia	0,000020450092	0,000005604223	0,000015461873	0,000013328380	0,000000000000	0,000017710076	0,000010800555	0,000000000000	0,000013807303
F701	MONTU' BECCARIA	Lombardia	Pavia	0,000041737577	0,000017278484	0,000037877288	0,000024428717	0,000000000000	0,000033401968	0,000027556728	0,000000000000	0,000029130903
F739	MORNICO LOSANA	Lombardia	Pavia	0,000019718112	0,000005788520	0,000012549922	0,000010809053	0,000000000000	0,000015025995	0,000009220727	0,000000000000	0,000012071062
F754	MORTARA	Lombardia	Pavia	0,000283621857	0,000223074343	0,000225148965	0,000185032138	0,000000000000	0,000227927215	0,000345551465	0,000262048209	0,000238460027
F891	NICORVO	Lombardia	Pavia	0,000013692670	0,000002823206	0,000003288269	0,000008244872	0,000000000000	0,000009490467	0,000005041266	0,000000000000	0,000007433015
G021	OLEVANO DI LOMELLINA	Lombardia	Pavia	0,000020090674	0,000006166841	0,000008977605	0,000011203875	0,000003292667	0,000015851374	0,000010966600	0,000000000000	0,000012235475
G032	OLIVA GESSI	Lombardia	Pavia	0,000009472114	0,000001208127	0,000003062273	0,000003168713	0,000000000000	0,000007474427	0,000002697091	0,000000000000	0,000004584000
G194	OTTOBIANO	Lombardia	Pavia	0,000028481698	0,000012474661	0,000015512500	0,000016965549	0,000000000000	0,000024433325	0,000016239257	0,000009590484	0,000018880778
G275	PALESTRO	Lombardia	Pavia	0,000043050277	0,000022111419	0,000026864279	0,000031212203	0,000000000000	0,000035982000	0,000032096406	0,000000000000	0,000030895432
G304	PANCARANA	Lombardia	Pavia	0,000012697817	0,000002281113	0,000002103540	0,000007326882	0,000000000000	0,000008679782	0,000004241725	0,000000000000	0,000006586646
G342	PARONA	Lombardia	Pavia	0,000043315306	0,000028281035	0,000023789726	0,000026892556	0,000000000000	0,000031319786	0,000029764200	0,000002842338	0,000029056426

Codice catastale	Denominazione	Regione	Provincia	AMMINISTRAZIONE	POLIZIA LOCALE	ISTRUZIONE PUBBLICA	RIFIUTI	TPL	TERRITORIO E VIABILITÀ	SOCIALE	ASILI NIDO	COMPLESSIVO
G388	PAVIA	Lombardia	Pavia	0,001397244675	0,001608268984	0,001811742508	0,001445608766	0,002545330731	0,001398514931	0,001775869715	0,002961910414	0,001632336246
G612	PIETRA DE' GIORGI	Lombardia	Pavia	0,000023655966	0,000007738043	0,000012120808	0,000012840872	0,000000000000	0,000021665436	0,000012563390	0,000000000000	0,000014809404
G635	PIEVE ALBIGNOLA	Lombardia	Pavia	0,000023395302	0,000012179073	0,000018967127	0,000014175196	0,000004920196	0,000017518619	0,000013130404	0,000000000000	0,000015982636
G639	PIEVE DEL CAIRO	Lombardia	Pavia	0,000047976227	0,000026618018	0,000041466794	0,000031438883	0,000000000000	0,000039401108	0,000035250113	0,000000000000	0,000035133614
G650	PIEVE PORTO MORONE	Lombardia	Pavia	0,000057331176	0,000030902962	0,000050422383	0,000035790039	0,000000000000	0,000048382955	0,000043309473	0,000000000000	0,000041936342
G671	PINAROLO PO	Lombardia	Pavia	0,000037349437	0,000014483106	0,000039333949	0,000027997066	0,000000000000	0,000027232199	0,000027105185	0,000000000000	0,000028229877
G720	PIZZALE	Lombardia	Pavia	0,000019970732	0,000005963712	0,000014925505	0,000013072562	0,000000000000	0,000015993306	0,000010726300	0,000000000000	0,000013354967
G851	PONTE NIZZA	Lombardia	Pavia	0,000029518229	0,000009218559	0,000013700485	0,000012923483	0,000000000000	0,000022032398	0,000014204252	0,000000000000	0,000016602980
G895	PORTALBERA	Lombardia	Pavia	0,000032101275	0,000014867685	0,000027199904	0,000022672663	0,000000000000	0,000022759556	0,000019263426	0,000000000000	0,000022554418
H204	REA	Lombardia	Pavia	0,000013987597	0,000003628785	0,000007449564	0,000007835178	0,000000000000	0,000010691206	0,000006337499	0,000000000000	0,000008351093
H216	REDAVALLE	Lombardia	Pavia	0,000025997652	0,000009170022	0,000021351018	0,000015637699	0,000000000000	0,000020005002	0,000018036301	0,000000000000	0,000017844435
H246	RETORBIDO	Lombardia	Pavia	0,000038431968	0,000019545084	0,000032665652	0,000022325311	0,000000000000	0,000030977155	0,000022018139	0,000047182110	0,000028306388
H336	RIVANAZZANO	Lombardia	Pavia	0,000111742188	0,000066865748	0,000083559079	0,000089294330	0,000000000000	0,000093426415	0,000089702427	0,000005155976	0,000085874527
H369	ROBBIO	Lombardia	Pavia	0,000120001993	0,000068306249	0,000075646808	0,000096369687	0,000000000000	0,000095984494	0,000107015928	0,000250809723	0,000101432676
H375	ROBECCO PAVESE	Lombardia	Pavia	0,000016655769	0,000004518445	0,000009317604	0,000008764528	0,000000000000	0,000014488360	0,000008618566	0,000000000000	0,000010264176
H396	ROCCA DE' GIORGI	Lombardia	Pavia	0,000008482664	0,000001140608	0,000001166056	0,000001916953	0,000000000000	0,000007824514	0,000000960994	0,000000000000	0,000003623590
H450	ROCCA SUSELLA	Lombardia	Pavia	0,000013091566	0,000002176735	0,000001991024	0,000003864277	0,000000000000	0,000009837161	0,000004103285	0,000000000000	0,000005923269
H491	ROGNANO	Lombardia	Pavia	0,000015770151	0,000004234161	0,000011851777	0,000006801578	0,000000000000	0,000014247649	0,000005295612	0,000000000000	0,000009436322
H505	ROMAGNESE	Lombardia	Pavia	0,000029664019	0,000009187087	0,000005902283	0,000011563768	0,000000000000	0,000025640038	0,000014191432	0,000000000000	0,000015727461
H527	RONCARO	Lombardia	Pavia	0,000027049490	0,000010562634	0,000021715209	0,000016889180	0,000002786082	0,000021371311	0,000014102510	0,000000000000	0,000018247662
H559	ROSASCO	Lombardia	Pavia	0,000020174365	0,000006587784	0,000003715922	0,000011618593	0,000000000000	0,000015883944	0,000010448999	0,000000000000	0,000011507724
H614	ROVESCALA	Lombardia	Pavia	0,000024289086	0,000008372179	0,000011204260	0,000014570502	0,000000000000	0,000018840841	0,000013957452	0,000000000000	0,000015090580
H637	RUINO	Lombardia	Pavia	0,000025540645	0,000009821208	0,000018266965	0,000013761592	0,000000000000	0,000022969695	0,000013637202	0,000000000000	0,000016720103
H799	SAN CIPRIANO PO	Lombardia	Pavia	0,000014528103	0,000004085452	0,000010648877	0,000007395740	0,000000000000	0,000013862091	0,000006412998	0,000000000000	0,000009259528
H814	SAN DAMIANO AL COLLE	Lombardia	Pavia	0,000020421641	0,000005730572	0,000008440823	0,000011086395	0,000000000000	0,000014584715	0,000010472425	0,000000000000	0,000011831409
H859	SAN GENESIO ED UNITI	Lombardia	Pavia	0,000073419503	0,000044536975	0,000057856127	0,000051005198	0,000025747278	0,000060801515	0,000049129918	0,000207152989	0,000062942289
H885	SAN GIORGIO DI LOMELLINA	Lombardia	Pavia	0,000029328903	0,000012756215	0,000017023030	0,000018831930	0,000000000000	0,000023125734	0,000015464827	0,000000000000	0,000019049061
I014	SAN MARTINO SICCOMARIO	Lombardia	Pavia	0,000121150279	0,000074939665	0,000100777370	0,000098167072	0,000039047640	0,000095378170	0,000095631070	0,000283601998	0,000106896754
I416	SAN ZENONE AL PO	Lombardia	Pavia	0,000017439593	0,000005416880	0,000010401101	0,000008780615	0,000000000000	0,000011928633	0,000008452989	0,000000000000	0,000010263504
I048	SANNAZZARO DE' BURGONDI	Lombardia	Pavia	0,000111495618	0,000071098094	0,000076353604	0,000087653339	0,000048411520	0,000090451881	0,000093493882	0,000111487103	0,000090792869
I213	SANT'ALESSIO CON VIALONE	Lombardia	Pavia	0,000019642970	0,000006942769	0,000008584599	0,000014794737	0,000000000000	0,000020058499	0,000008939469	0,000070777776	0,000016234140
I276	SANT'ANGELO LOMELLINA	Lombardia	Pavia	0,000021080291	0,000007409221	0,000023936916	0,000013965157	0,000000000000	0,000016835487	0,000010775824	0,000000000000	0,000015243365
I175	SANTA CRISTINA E BISSONE	Lombardia	Pavia	0,000043667799	0,000023191579	0,000029546792	0,000026029631	0,000000000000	0,000037897248	0,000029362275	0,000000000000	0,000030061427
I203	SANTA GIULETTA	Lombardia	Pavia	0,000037820933	0,000017325525	0,000023633356	0,000024444868	0,000000000000	0,000030544347	0,000025356861	0,000000000000	0,000025729220
I230	SANTA MARGHERITA DI STAFFORA	Lombardia	Pavia	0,000025789240	0,000006490037	0,000006371740	0,000009582985	0,000000000000	0,000026922317	0,000009327497	0,000000000000	0,000013842587
I237	SANTA MARIA DELLA VERSA	Lombardia	Pavia	0,000055313607	0,000023947595	0,000036593811	0,000035483273	0,000012251804	0,000051277547	0,000039135260	0,000046813451	0,000041269705
I447	SARTIRANA LOMELLINA	Lombardia	Pavia	0,000040177239	0,000019811223	0,000022485815	0,000027336692	0,000000000000	0,000033032891	0,000029787487	0,000000000000	0,000027883399
I487	SCALDASOLE	Lombardia	Pavia	0,000024283196	0,000011566160	0,000015371033	0,000014712848	0,000000000000	0,000019023475	0,000013361602	0,000000895367	0,000015893487
I599	SEMIANA	Lombardia	Pavia	0,000012872069	0,000003161072	0,000003365489	0,000004891635	0,000000000000	0,000008757411	0,000003396036	0,000000000000	0,000006145023
I739	SILVANO PIETRA	Lombardia	Pavia	0,000019928352	0,000006209705	0,000014570094	0,000011695758	0,000000000000	0,000017756141	0,000009543362	0,000000000000	0,000013053349
E265	SIZIANO	Lombardia	Pavia	0,000101365948	0,000079476448	0,000142376500	0,000082819830	0,000000000000	0,000089834101	0,000087542534	0,000264255532	0,000101204831
I825	SOMMO	Lombardia	Pavia	0,000026678176	0,000012320107	0,000018409498	0,000016612178	0,000000000000	0,000021561366	0,000016058291	0,000015718293	0,000018653465
I894	SPESSA	Lombardia	Pavia	0,000017935617	0,000004691260	0,000004112405	0,000008678299	0,000000000000	0,000017567288	0,000007497764	0,000000000000	0,000010075825
I968	STRADELLA	Lombardia	Pavia	0,000238197848	0,000145629470	0,000208007045	0,000182876052	0,000000000000	0,000213320609	0,000238195143	0,000290222023	0,000205619717
B014	SUARDI	Lombardia	Pavia	0,000018881025	0,000003925222	0,000004265859	0,000011825278	0,000000000000	0,000015038775	0,000010085981	0,000000000000	0,000011022147
L237	TORRAZZA COSTE	Lombardia	Pavia	0,000036876902	0,000014067020	0,000039100106	0,000021767903	0,000000000000	0,000034443683	0,000025952418	0,000000000000	0,000027355609
L250	TORRE BERETTI E CASTELLARO	Lombardia	Pavia	0,000018431359	0,000004620761	0,000008600488	0,000008945505	0,000000000000	0,000014479541	0,000007200133	0,000000000000	0,000010382841

Codice catastale	Denominazione	Regione	Provincia	AMMINISTRAZIONE	POLIZIA LOCALE	ISTRUZIONE PUBBLICA	RIFIUTI	TPL	TERRITORIO E VIABILITÀ	SOCIALE	ASILI NIDO	COMPLESSIVO
L256	TORRE D'ARESE	Lombardia	Pavia	0,000020232632	0,000005943454	0,000016283366	0,000011286192	0,000000000000	0,000014299986	0,000009253920	0,000000000000	0,000012715093
L269	TORRE D'ISOLA	Lombardia	Pavia	0,000047606980	0,000025914047	0,000037595155	0,000037100550	0,000000000000	0,000042117925	0,000027418861	0,000023788772	0,000036202724
L262	TORRE DE' NEGRI	Lombardia	Pavia	0,000012490203	0,000003268490	0,000003991000	0,000005475097	0,000000000000	0,000008727578	0,000004478996	0,000000000000	0,000006448449
L285	TORREVECCHIA PIA	Lombardia	Pavia	0,000058749493	0,000032088817	0,000094566117	0,000038159679	0,000000000000	0,000050779222	0,000045493219	0,000049667002	0,000051599463
L292	TORRICELLA VERZATE	Lombardia	Pavia	0,000023564555	0,000009257555	0,000007657711	0,000012492724	0,000000000000	0,000016259873	0,000011060119	0,000000000000	0,000013263039
I236	TRAVACO' SICCOMARIO	Lombardia	Pavia	0,000078878836	0,000034948034	0,000066576223	0,000063275670	0,000025895945	0,000069447888	0,000060996964	0,000018468732	0,000062414739
L440	TRIVOLZIO	Lombardia	Pavia	0,000040919872	0,000018849795	0,000049279942	0,000025717191	0,000008323166	0,000032207695	0,000024765316	0,000000000000	0,000030644836
L449	TROMELLO	Lombardia	Pavia	0,000074297700	0,000049432612	0,000073608356	0,000054113569	0,000000000000	0,000065849271	0,000061523958	0,000003769060	0,000059364309
L453	TROVO	Lombardia	Pavia	0,000022654445	0,000012330081	0,000013939349	0,000012492109	0,000000000000	0,000016586789	0,000012241983	0,000017197060	0,000015078017
L562	VAL DI NIZZA	Lombardia	Pavia	0,000025781225	0,000004996103	0,000003416133	0,000012366937	0,000000000000	0,000022352160	0,000010984936	0,000000000000	0,000013629073
L568	VALEGGIO	Lombardia	Pavia	0,000011295732	0,000001642670	0,000001655497	0,000004760894	0,000000000000	0,000007508727	0,000003383463	0,000000000000	0,000005284924
L593	VALLE LOMELLINA	Lombardia	Pavia	0,000047895831	0,000021204094	0,000031158738	0,000029074562	0,000000000000	0,000041268684	0,000035151895	0,000000000000	0,000032998593
L617	VALLE SALIMBENE	Lombardia	Pavia	0,000031326214	0,000015448802	0,000018751837	0,000020248784	0,000009398242	0,000024952449	0,000018382241	0,000000000000	0,000021152668
L659	VALVERDE	Lombardia	Pavia	0,000015698932	0,000003119112	0,000004237859	0,000005848463	0,000000000000	0,000013156919	0,000005681382	0,000000000000	0,000007979967
L690	VARZI	Lombardia	Pavia	0,000089576240	0,000044970457	0,000038845511	0,000059918704	0,000000000000	0,000089031749	0,000062104215	0,000000000000	0,000061952853
L716	VELEZZO LOMELLINA	Lombardia	Pavia	0,000008602664	0,000001288833	0,000000935151	0,000002595931	0,000000000000	0,000005410077	0,000001359848	0,000000000000	0,000003519955
L720	VELLEZZO BELLINI	Lombardia	Pavia	0,000055509477	0,000029362754	0,000079745312	0,000042935089	0,000000000000	0,000052322487	0,000042240000	0,000000000000	0,000047598976
L784	VERRETTO	Lombardia	Pavia	0,000012892089	0,000003602198	0,000006217843	0,000008238607	0,000000000000	0,000009491698	0,000005610630	0,000000000000	0,000007798801
L788	VERRUA PO	Lombardia	Pavia	0,000030223526	0,000013248292	0,000027719349	0,000020173427	0,000006444185	0,000024170134	0,000019341485	0,000000000000	0,000021908339
L854	VIDIGULFO	Lombardia	Pavia	0,000103808870	0,000067762614	0,000124817166	0,000060474245	0,000000000000	0,000078777337	0,000092785322	0,000023261842	0,000081956991
L872	VIGEVANO	Lombardia	Pavia	0,001140970460	0,001032327708	0,001301570124	0,001059020969	0,000540897469	0,001041828344	0,001454431694	0,001322763059	0,001153744875
L917	VILLA BISCOSSI	Lombardia	Pavia	0,000007855956	0,000000485389	0,000001197683	0,000002638609	0,000000000000	0,000004055939	0,000001240718	0,000000000000	0,000003158321
L983	VILLANOVA D'ARDENGHI	Lombardia	Pavia	0,000019647331	0,000007583166	0,000013008121	0,000009268920	0,000000000000	0,000014281155	0,000010333833	0,000000000000	0,000011911549
L994	VILLANTERIO	Lombardia	Pavia	0,000061964778	0,000032441103	0,000044929513	0,000036938379	0,000000000000	0,000050021966	0,000048475795	0,000000000000	0,000043446604
M079	VISTARINO	Lombardia	Pavia	0,000031069838	0,000015668012	0,000027426637	0,000018218868	0,000000000000	0,000022354164	0,000018686663	0,000000000000	0,000021193477
M109	VOGHERA	Lombardia	Pavia	0,000732040827	0,000652152439	0,000611880275	0,000667479879	0,000433873878	0,000679947831	0,000891486066	0,000814836846	0,000703378518
M119	VOLPARA	Lombardia	Pavia	0,000009471797	0,000001177306	0,000002023260	0,000002692520	0,000000000000	0,000005500493	0,000001944609	0,000000000000	0,000003950798
M150	ZAVATTARELLO	Lombardia	Pavia	0,000032259270	0,000015008194	0,000019677687	0,000018630806	0,000000000000	0,000036231933	0,000018062293	0,000000000000	0,000022250419
M152	ZECCONE	Lombardia	Pavia	0,000032470963	0,000016670689	0,000041976101	0,000018002742	0,000000000000	0,000031681514	0,000020349910	0,000000000000	0,000024963289
M161	ZEME	Lombardia	Pavia	0,000027934875	0,000012999490	0,000016213329	0,000021381256	0,000000000000	0,000023291410	0,000015468090	0,000000000000	0,000019331074
M162	ZENEVREDO	Lombardia	Pavia	0,000014744363	0,000003075664	0,000005746933	0,000007277539	0,000000000000	0,000011503138	0,000006587061	0,000000000000	0,000008241005
M166	ZERBO	Lombardia	Pavia	0,000014740608	0,000003095672	0,000006508592	0,000007625492	0,000000000000	0,000008705492	0,000006449121	0,000000000000	0,000008030297
M167	ZERBOLO'	Lombardia	Pavia	0,000038115059	0,000015068262	0,000030354632	0,000020425265	0,000000000000	0,000035102157	0,000021968241	0,000058169289	0,000028167413
M180	ZINASCO	Lombardia	Pavia	0,000064408713	0,000032765366	0,000067640220	0,000043245898	0,000000000000	0,000052156012	0,000044563439	0,000142964055	0,000054414935
A135	ALBAREDO PER SAN MARCO	Lombardia	Sondrio	0,000016589625	0,000002926959	0,000002732120	0,000004117039	0,000003826446	0,000015667735	0,000004228850	0,000000000000	0,000007771768
A172	ALBOSAGGIA	Lombardia	Sondrio	0,000076958647	0,000026688079	0,000042352576	0,000038232530	0,000000000000	0,000074432818	0,000043766040	0,000000000000	0,000048734186
A273	ANDALO VALTELLINO	Lombardia	Sondrio	0,000018831856	0,000006337662	0,000007818226	0,000007254597	0,000000000000	0,000016506606	0,000007463849	0,000000000000	0,000010370423
A337	APRICA	Lombardia	Sondrio	0,000083658338	0,000039059604	0,000036878740	0,000054016092	0,000000000000	0,000067342285	0,000022693261	0,000000000000	0,000050286327
A382	ARDENNO	Lombardia	Sondrio	0,000068634144	0,000030976399	0,000047927900	0,000041658597	0,000000000000	0,000060257567	0,000042682278	0,000000000000	0,000046876268
A777	BEMA	Lombardia	Sondrio	0,000012234621	0,000001270370	0,000000817440	0,000002239949	0,000000000000	0,000011040960	0,000002012735	0,000000000000	0,000005004811
A787	BERBENNO DI VALTELLINA	Lombardia	Sondrio	0,000094156209	0,000042695083	0,000076176045	0,000047914152	0,000035372360	0,000091354567	0,000059190830	0,000000000000	0,000065770038
A848	BIANZONE	Lombardia	Sondrio	0,000035110523	0,000012263942	0,000028927480	0,000015149058	0,000000000000	0,000039291780	0,000016652041	0,000000000000	0,000023248510
B049	BORMIO	Lombardia	Sondrio	0,000164828102	0,000112771300	0,000061884674	0,000156586281	0,000082150118	0,000164553469	0,000062663617	0,000014057777	0,000122409456
B255	BUGLIO IN MONTE	Lombardia	Sondrio	0,000049544098	0,000021409280	0,000064387652	0,000017553405	0,000000000000	0,000047229028	0,000024903170	0,000000000000	0,000034404396
B366	CAIOLO	Lombardia	Sondrio	0,000033010071	0,000010655977	0,000020304151	0,000013890583	0,000000000000	0,000029205857	0,000016131433	0,000000000000	0,000019784064
B530	CAMPODOLCINO	Lombardia	Sondrio	0,000055149462	0,000020817624	0,000025118332	0,000036486385	0,000026229015	0,000048088248	0,000012022522	0,000000000000	0,000034020379
B993	CASPOGGIO	Lombardia	Sondrio	0,000047095947	0,000021121477	0,000020947759	0,000024056811	0,000000000000	0,000035925492	0,000017762436	0,000000000000	0,000027105147

Codice catastale	Denominazione	Regione	Provincia	AMMINISTRAZIONE	POLIZIA LOCALE	ISTRUZIONE PUBBLICA	RIFIUTI	TPL	TERRITORIO E VIABILITÀ	SOCIALE	ASILI NIDO	COMPLESSIVO
C186	CASTELLO DELL'ACQUA	Lombardia	Sondrio	0,000022721800	0,000004967733	0,000009534300	0,000006548569	0,000000000000	0,000018860032	0,000008795846	0,000000000000	0,000011619418
C325	CASTIONE ANDEVENNO	Lombardia	Sondrio	0,000044172073	0,000017258704	0,000034068576	0,000016922324	0,000000000000	0,000044277203	0,000020557323	0,000000000000	0,000027773517
C418	CEDRASCO	Lombardia	Sondrio	0,000016403804	0,000003811024	0,000011372970	0,000005160264	0,000000000000	0,000014051391	0,000005891884	0,000000000000	0,000009116755
C493	CERCINO	Lombardia	Sondrio	0,000021189963	0,000006815200	0,000010134696	0,000007309435	0,000000000000	0,000018486811	0,000008976123	0,000000000000	0,000011683053
C623	CHIAVENNA	Lombardia	Sondrio	0,000162367625	0,000131297741	0,000102595000	0,000110158230	0,000097742214	0,000142925554	0,000123600605	0,000312930360	0,000135657551
C628	CHIESA IN VALMALENCO	Lombardia	Sondrio	0,000108445844	0,000045575488	0,000039334291	0,000047667412	0,000000000000	0,000103454731	0,000039736490	0,000000000000	0,000061749605
C651	CHIURO	Lombardia	Sondrio	0,000063805843	0,000031484648	0,000057801073	0,000037251606	0,000000000000	0,000065871112	0,000036715742	0,000000935899	0,000046174999
C709	CINO	Lombardia	Sondrio	0,000013466784	0,000002571298	0,000005431054	0,000003298682	0,000000000000	0,000011098910	0,000004216734	0,000000000000	0,000006539753
C785	CIVO	Lombardia	Sondrio	0,000039446519	0,000010399818	0,000030558834	0,000008580346	0,000000000000	0,000035209308	0,000013705028	0,000000000000	0,000021624588
C903	COLORINA	Lombardia	Sondrio	0,000036410709	0,000012444276	0,000033725054	0,000012306253	0,000000000000	0,000031602540	0,000018678518	0,000000000000	0,000022693261
D088	COSIO VALTELLINO	Lombardia	Sondrio	0,000111721368	0,000070358001	0,000098310270	0,000051592844	0,000000000000	0,000096409246	0,000078914581	0,000000000000	0,000077473445
D258	DAZIO	Lombardia	Sondrio	0,000017337152	0,000003485819	0,000007444101	0,000007240845	0,000000000000	0,000012129247	0,000005403196	0,000000000000	0,000008937568
D266	DELEBIO	Lombardia	Sondrio	0,000066421465	0,000033987577	0,000049653359	0,000038656014	0,000000000000	0,000059174133	0,000045238687	0,000060768069	0,000048901235
D377	DUBINO	Lombardia	Sondrio	0,000071123215	0,000038220737	0,000086805618	0,000043604758	0,000000000000	0,000073261817	0,000056104889	0,000119942813	0,000062313984
D456	FAEDO VALTELLINO	Lombardia	Sondrio	0,000017814631	0,000003674097	0,000010207198	0,000004212969	0,000000000000	0,000013570246	0,000007340727	0,000000000000	0,000009130310
D694	FORCOLA	Lombardia	Sondrio	0,000028914233	0,000011084488	0,000018479526	0,000007334190	0,000005393380	0,000024902676	0,000010961162	0,000000000000	0,000015982446
D830	FUSINE	Lombardia	Sondrio	0,000022547582	0,000006675689	0,000016944728	0,000010437777	0,000000000000	0,000022704672	0,000008200033	0,000000000000	0,000014116363
D990	GEROLA ALTA	Lombardia	Sondrio	0,000020661940	0,000002490698	0,000001774161	0,000007147798	0,000000000000	0,000026861960	0,000002692308	0,000000000000	0,000010390642
E090	GORDONA	Lombardia	Sondrio	0,000060428155	0,000023167206	0,000030686358	0,000019476402	0,000000000000	0,000053725996	0,000021049433	0,000000000000	0,000032997431
E200	GROSIO	Lombardia	Sondrio	0,000116243436	0,000050845157	0,000085604927	0,000047749984	0,000056219189	0,000127331835	0,000056279814	0,000001204952	0,000077219390
E201	GROSOTTO	Lombardia	Sondrio	0,000050958767	0,000020315326	0,000025603798	0,000020786968	0,000000000000	0,000053966406	0,000021089897	0,000000000000	0,000030564047
E443	LANZADA	Lombardia	Sondrio	0,000053102436	0,000019423659	0,000022391896	0,000024069307	0,000000000000	0,000068755037	0,000020035929	0,000000000000	0,000033190160
E621	LIVIGNO	Lombardia	Sondrio	0,000270369025	0,000200530540	0,000178372301	0,000201791163	0,000046564919	0,000393850263	0,000086969041	0,000105155186	0,000214233387
E705	LOVERO	Lombardia	Sondrio	0,000021516716	0,000008143843	0,000006734507	0,000008054726	0,000000000000	0,000026925625	0,000008292974	0,000000000000	0,000012625570
E342	MADESIMO	Lombardia	Sondrio	0,000064998569	0,000023162199	0,000016503567	0,000030080081	0,000008685997	0,000053247596	0,000007511043	0,000000000000	0,000032980119
E896	MANTELLO	Lombardia	Sondrio	0,000020273992	0,000007300057	0,000017584470	0,000008230066	0,000000000000	0,000019069649	0,000009182254	0,000000000000	0,000012877314
F070	MAZZO DI VALTELLINA	Lombardia	Sondrio	0,000028910868	0,000008291791	0,000017376319	0,000010158646	0,000000000000	0,000030467225	0,000012344461	0,000000000000	0,000017126146
F115	MELLO	Lombardia	Sondrio	0,000027204267	0,000009220327	0,000020809856	0,000007447036	0,000000000000	0,000025530921	0,000012013740	0,000000000000	0,000015919448
F153	MESE	Lombardia	Sondrio	0,000038065831	0,000015373608	0,000028718776	0,000019147428	0,000000000000	0,000033471500	0,000020336030	0,000000000000	0,000024732371
F393	MONTAGNA IN VALTELLINA	Lombardia	Sondrio	0,000070797493	0,000031067618	0,000059147354	0,000034555245	0,000000000000	0,000078597969	0,000044408272	0,000000000000	0,000049815191
F712	MORBEGNO	Lombardia	Sondrio	0,000252978463	0,000196330297	0,000226112661	0,000147721617	0,000000000000	0,000227496775	0,000230768444	0,000274166035	0,000206107118
F956	NOVATE MEZZOLA	Lombardia	Sondrio	0,000053923713	0,000018916056	0,000033739063	0,000020643422	0,000000000000	0,000052904399	0,000023278525	0,000000000000	0,000032283669
G410	PEDESINA	Lombardia	Sondrio	0,000008673338	0,000000414280	0,000000768374	0,000001954246	0,000000000000	0,000005078078	0,000000567987	0,000000000000	0,000003138180
G572	PIANTEDO	Lombardia	Sondrio	0,000035690199	0,000018455915	0,000028126414	0,000016151574	0,000006429111	0,000034462282	0,000016490482	0,000000000000	0,000023447756
G576	PIATEDA	Lombardia	Sondrio	0,000061636606	0,000027427784	0,000054451905	0,000024499323	0,000000000000	0,000064195985	0,000034751592	0,000000000000	0,000041299757
G718	PIURO	Lombardia	Sondrio	0,000055152182	0,000021562623	0,000038384195	0,000024275400	0,000000000000	0,000060554672	0,000023764333	0,000000000000	0,000035357629
G431	POGGIRIDENTI	Lombardia	Sondrio	0,000044200177	0,000026161099	0,000040817953	0,000026521742	0,000000000000	0,000041267481	0,000024744012	0,000000000000	0,000031855936
G829	PONTE IN VALTELLINA	Lombardia	Sondrio	0,000063637715	0,000030793213	0,000046505598	0,000028979823	0,000000000000	0,000064924278	0,000032824707	0,000000000000	0,000041810972
G937	POSTALESIO	Lombardia	Sondrio	0,000020993136	0,000006038146	0,000006715306	0,000006541622	0,000000000000	0,000018692514	0,000008442753	0,000000000000	0,000010890924
G993	PRATA CAMPORTACCIO	Lombardia	Sondrio	0,000062508711	0,000031690046	0,000053378320	0,000038349111	0,000000000000	0,000060968751	0,000035896474	0,000000000000	0,000044780387
H192	RASURA	Lombardia	Sondrio	0,000013855816	0,000003171456	0,000010508636	0,000004239403	0,000000000000	0,000011048302	0,000004248346	0,000000000000	0,000007578667
H493	ROGOLO	Lombardia	Sondrio	0,000019230983	0,000006216492	0,000015723010	0,000007104330	0,000000000000	0,000017183234	0,000006097130	0,000000000000	0,000011382080
H752	SAMOLACO	Lombardia	Sondrio	0,000063831072	0,000024565234	0,000068375051	0,000022700176	0,000000000000	0,000059087729	0,000036204727	0,000106329030	0,000046983716
H868	SAN GIACOMO FILIPPO	Lombardia	Sondrio	0,000025536582	0,000004295660	0,000005362491	0,000008134087	0,000000000000	0,000027454111	0,000004660252	0,000000000000	0,000012579316
I636	SERNIO	Lombardia	Sondrio	0,000017034935	0,000004728307	0,000010540816	0,000004226869	0,000000000000	0,000015161306	0,000006143399	0,000000000000	0,000009149447
I828	SONDALO	Lombardia	Sondrio	0,000107747158	0,000043898607	0,000085421309	0,000045674137	0,000059201022	0,000125572879	0,000068036851	0,000100069425	0,000080116741
I829	SONDRIO	Lombardia	Sondrio	0,000463529393	0,000442231620	0,000394141323	0,000288241456	0,000691487780	0,000473757511	0,000493896139	0,000596408528	0,000427095894

Codice catastale	Denominazione	Regione	Provincia	AMMINISTRAZIONE	POLIZIA LOCALE	ISTRUZIONE PUBBLICA	RIFIUTI	TPL	TERRITORIO E VIABILITÀ	SOCIALE	ASILI NIDO	COMPLESSIVO
I928	SPRIANA	Lombardia	Sondrio	0,000010011499	0,000000720130	0,000000781019	0,000002331527	0,000000000000	0,000007648770	0,000001398652	0,000000000000	0,000003988964
L035	TALAMONA	Lombardia	Sondrio	0,000098380182	0,000054945509	0,000080403219	0,000053203968	0,000000000000	0,000085561772	0,000068002285	0,000000000000	0,000068715121
L056	TARTANO	Lombardia	Sondrio	0,000020513013	0,000004275210	0,000007257141	0,000004516862	0,000000000000	0,000021477624	0,000003547256	0,000000000000	0,000009955662
L084	TEGLIO	Lombardia	Sondrio	0,000133161701	0,000050622636	0,000094747158	0,000053528791	0,000068730360	0,000144646512	0,000064075425	0,000000000000	0,000087037271
L175	TIRANO	Lombardia	Sondrio	0,000205652266	0,000120590318	0,000129396084	0,000128569280	0,000000000000	0,000208122580	0,000165764437	0,000007823887	0,000150653446
L244	TORRE DI SANTA MARIA	Lombardia	Sondrio	0,000031765447	0,000007930869	0,000011800720	0,000010224478	0,000000000000	0,000028061719	0,000010637641	0,000000000000	0,000016376908
L316	TOVO DI SANT'AGATA	Lombardia	Sondrio	0,000019786953	0,000005680548	0,000012485612	0,000005696184	0,000000000000	0,000017474060	0,000007659729	0,000000708142	0,000010951334
L330	TRAONA	Lombardia	Sondrio	0,000053895038	0,000022629196	0,000057432369	0,000028343427	0,000000000000	0,000049108890	0,000031575569	0,000000000000	0,000038268647
L392	TRESIVIO	Lombardia	Sondrio	0,000048763197	0,000019714914	0,000038165843	0,000021410331	0,000000000000	0,000043482456	0,000026518764	0,000000000000	0,000031242977
L638	VAL MASINO	Lombardia	Sondrio	0,000049247230	0,000016513387	0,000024183716	0,000012595362	0,000000000000	0,000055909974	0,000012751692	0,000000000000	0,000026858028
L557	VALDIDENTRO	Lombardia	Sondrio	0,000139415066	0,000059719022	0,000096199649	0,000051243070	0,000012910319	0,000176343923	0,000047642625	0,000001482262	0,000089050581
L563	VALDISOTTO	Lombardia	Sondrio	0,000104946399	0,000039244832	0,000098953067	0,000049349550	0,000043446973	0,000133945378	0,000042468907	0,000000000000	0,000074927379
L576	VALFURVA	Lombardia	Sondrio	0,000106190206	0,000044041362	0,000051076386	0,000044152613	0,000000000000	0,000147776477	0,000033938250	0,000000000000	0,000067169239
L749	VERCEIA	Lombardia	Sondrio	0,000033339171	0,000010841846	0,000027177882	0,000010275181	0,000000000000	0,000024064041	0,000014571741	0,000000000000	0,000018982313
L799	VERVIO	Lombardia	Sondrio	0,000013292950	0,000001837960	0,000004253219	0,000003192169	0,000000000000	0,000013543139	0,000002639893	0,000000000000	0,000006386678
L907	VILLA DI CHIAVENNA	Lombardia	Sondrio	0,000032236379	0,000014725384	0,000022927682	0,000012213107	0,000000000000	0,000028603502	0,000012938686	0,000000000000	0,000019333661
L908	VILLA DI TIRANO	Lombardia	Sondrio	0,000073278134	0,000028067119	0,000056018204	0,000033306800	0,000000000000	0,000066652945	0,000043485573	0,000000000000	0,000047615525
A085	AGRA	Lombardia	Varese	0,000015742716	0,000004990977	0,000007430168	0,000009281803	0,000000000000	0,000010945878	0,000006009774	0,000000000000	0,000009146657
A167	ALBIZZATE	Lombardia	Varese	0,000095861991	0,000064403231	0,000096494610	0,000066501321	0,000000000000	0,000082332852	0,000078493735	0,000000000000	0,000075334562
A290	ANGERA	Lombardia	Varese	0,000126862625	0,000079274791	0,000087467600	0,000081771411	0,000000000000	0,000109034168	0,000100047323	0,000000000000	0,000091773465
A371	ARCISATE	Lombardia	Varese	0,000169136970	0,000112042238	0,000166532954	0,000142068552	0,000000000000	0,000174072814	0,000165650604	0,000379354353	0,000162136930
A441	ARSAGO SEPRIO	Lombardia	Varese	0,000089985193	0,000054534440	0,000077600831	0,000066542240	0,000000000000	0,000087796150	0,000073495039	0,000000000000	0,000070977792
A531	AZZATE	Lombardia	Varese	0,000088098823	0,000057043171	0,000063851257	0,000057820239	0,000026256352	0,000083189470	0,000065938444	0,000053005167	0,000068114275
A532	AZZIO	Lombardia	Varese	0,000019640546	0,000010085592	0,000018833024	0,000009131792	0,000000000000	0,000017674760	0,000010488328	0,000005057821	0,000013538206
A619	BARASSO	Lombardia	Varese	0,000036825889	0,000022747186	0,000013664441	0,000031554282	0,000000000000	0,000036643800	0,000026785946	0,000000000000	0,000027348741
A645	BARDELLO	Lombardia	Varese	0,000032340369	0,000012817217	0,000030539340	0,000020921263	0,000000000000	0,000025298237	0,000023510505	0,000000000000	0,000023402321
A728	BEDERO VALCUVIA	Lombardia	Varese	0,000017492072	0,000005486710	0,000007625926	0,000009464251	0,000000000000	0,000015251365	0,000008824583	0,000000000000	0,000010577187
A819	BESANO	Lombardia	Varese	0,000047959096	0,000029907010	0,000044908898	0,000040750334	0,000000000000	0,000046160412	0,000036899622	0,000010073352	0,000039711236
A825	BESNATE	Lombardia	Varese	0,000099540348	0,000060654431	0,000073948008	0,000069879067	0,000000000000	0,000092413337	0,000077720381	0,000112882319	0,000079650191
A826	BESOZZO	Lombardia	Varese	0,000161419814	0,000115927541	0,000141590102	0,000111168464	0,000000000000	0,000162950975	0,000159154300	0,000041002899	0,000133074948
A845	BIANDRONNO	Lombardia	Varese	0,000062760561	0,000040614463	0,000045196380	0,000046264367	0,000000000000	0,000051903723	0,000051526598	0,000016466983	0,000047897673
A891	BISUSCHIO	Lombardia	Varese	0,000075989808	0,000060923258	0,000056101512	0,000057526598	0,000000000000	0,000076925232	0,000065981603	0,000000000000	0,000060943040
A918	BODIO LOMNAGO	Lombardia	Varese	0,000045565937	0,000026413479	0,000034149914	0,000027182929	0,000000000000	0,000044005226	0,000029599283	0,000000000000	0,000032445095
B126	BREBBIA	Lombardia	Varese	0,000065107916	0,000051351803	0,000056701364	0,000049813933	0,000000000000	0,000060746071	0,000053494829	0,000000000000	0,000052337621
B131	BREGANO	Lombardia	Varese	0,000019328406	0,000006172083	0,000006932789	0,000010007403	0,000000000000	0,000013876997	0,000011033347	0,000000000000	0,000011149365
B150	BRENTA	Lombardia	Varese	0,000035591271	0,000020328619	0,000033215084	0,000016230265	0,000000000000	0,000029218525	0,000025132203	0,000000000000	0,000024535986
B166	BREZZO DI BEDERO	Lombardia	Varese	0,000034099048	0,000010561706	0,000017331116	0,000023626258	0,000000000000	0,000024898701	0,000016203262	0,000006843537	0,000021722304
B182	BRINZIO	Lombardia	Varese	0,000021592705	0,000007744842	0,000020094175	0,000009852337	0,000000000000	0,000017149534	0,000012788484	0,000000000000	0,000014145747
B191	BRISSAGO-VALTRAVAGLIA	Lombardia	Varese	0,000027458212	0,000012987610	0,000013257880	0,000016504449	0,000000000000	0,000029820648	0,000018785620	0,000027369708	0,000020125558
B219	BRUNELLO	Lombardia	Varese	0,000022499063	0,000017458449	0,000010745564	0,000012199269	0,000006721049	0,000026407719	0,000014208703	0,000034720174	0,000017450541
B228	BRUSIMPIANO	Lombardia	Varese	0,000029637620	0,000018543387	0,000025007766	0,000022750447	0,000000000000	0,000022585494	0,000016603683	0,000000000000	0,000021650266
B258	BUGUGGIATE	Lombardia	Varese	0,000063060544	0,000033542320	0,000084906248	0,000038675101	0,000000000000	0,000052611364	0,000049224869	0,000079434921	0,000053408555
B300	BUSTO ARSIZIO	Lombardia	Varese	0,001450016359	0,001483907402	0,001506429450	0,001323002055	0,000835077937	0,001530412259	0,001851532941	0,002437525405	0,001517611920
B326	CADEGLIANO-VICONAGO	Lombardia	Varese	0,000043046607	0,000017745634	0,000034581347	0,000022603099	0,000000000000	0,000039733022	0,000031938237	0,000059900756	0,000032525254
B347	CADREZZATE	Lombardia	Varese	0,000041983284	0,000018861258	0,000028725128	0,000024136488	0,000000000000	0,000036710138	0,000022925912	0,000000000000	0,000027799896
B368	CAIRATE	Lombardia	Varese	0,000135638195	0,000109613332	0,000126690633	0,000104101949	0,000000000000	0,000130688820	0,000126883876	0,000211614016	0,000122085144
B634	CANTELLO	Lombardia	Varese	0,000092542548	0,000058804119	0,000066481233	0,000090784530	0,000000000000	0,000096880670	0,000066696272	0,000001668167	0,000076688141

Codice catastale	Denominazione	Regione	Provincia	AMMINISTRAZIONE	POLIZIA LOCALE	ISTRUZIONE PUBBLICA	RIFIUTI	TPL	TERRITORIO E VIABILITÀ	SOCIALE	ASILI NIDO	COMPLESSIVO
B732	CARAVATE	Lombardia	Varese	0,000049101121	0,000031891757	0,000043158509	0,000028988294	0,000000000000	0,000047305103	0,000038447392	0,000000000000	0,000036863953
B754	CARDANO AL CAMPO	Lombardia	Varese	0,000261340535	0,000172920196	0,000297173752	0,000182382610	0,000000000000	0,000240660594	0,000271598646	0,000529704148	0,000242566057
B796	CARNAGO	Lombardia	Varese	0,000115798262	0,000070435058	0,000196919091	0,000081821949	0,000000000000	0,000104501567	0,000101455361	0,000302642135	0,000116147704
B805	CARONNO PERTUSELLA	Lombardia	Varese	0,000288410105	0,000236372861	0,000353018996	0,000251830965	0,000000000000	0,000262751216	0,000301217787	0,000611887312	0,000287782038
B807	CARONNO VARESINO	Lombardia	Varese	0,000085822397	0,000047565195	0,000084577892	0,000071235830	0,000000000000	0,000082222229	0,000074857282	0,000035304409	0,000072681210
B875	CASALE LITTA	Lombardia	Varese	0,000053970466	0,000027765316	0,000051248437	0,000034054517	0,000000000000	0,000046462857	0,000035795691	0,000000000000	0,000039435373
B921	CASALZUIGNO	Lombardia	Varese	0,000032042299	0,000018111541	0,000019288300	0,000016896102	0,000000000000	0,000026552453	0,000019203943	0,000000000000	0,000020773221
B949	CASCIAGO	Lombardia	Varese	0,000073232769	0,000035148856	0,000047617833	0,000058538448	0,000000000000	0,000066377444	0,000063570600	0,000044102950	0,000057790189
B987	CASORATE SEMPIONE	Lombardia	Varese	0,000106954225	0,000061291810	0,000093069604	0,000078577517	0,000000000000	0,000086873948	0,000086339417	0,000193955336	0,000089788385
C004	CASSANO MAGNAGO	Lombardia	Varese	0,000364572547	0,000318045694	0,000434066977	0,000288332170	0,000000000000	0,000377273911	0,000404706129	0,000586968223	0,000357554186
B999	CASSANO VALCUVIA	Lombardia	Varese	0,000017468377	0,000004503830	0,000009371008	0,000007285462	0,000000000000	0,000013847455	0,000009555541	0,000003396403	0,000010251003
C139	CASTELLANZA	Lombardia	Varese	0,000286774481	0,000287033310	0,000234232998	0,000270930826	0,000175730578	0,000235973731	0,000292295199	0,000457859494	0,000273487253
B312	CASTELLO CABIAGLIO	Lombardia	Varese	0,000016495972	0,000006398799	0,000011887722	0,000006234542	0,000000000000	0,000014493801	0,000007875335	0,000000000000	0,000009982692
C273	CASTELSEPRIO	Lombardia	Varese	0,000030243832	0,000017409000	0,000023910549	0,000019668146	0,000000000000	0,000023656287	0,000018255595	0,000004052731	0,000021322516
C181	CASTELVECCANA	Lombardia	Varese	0,000048019406	0,000023862033	0,000026551188	0,000035260297	0,000000000000	0,000044204179	0,000030554128	0,000020242395	0,000034751997
C300	CASTIGLIONE OLONA	Lombardia	Varese	0,000140005324	0,000103176927	0,000123751264	0,000097573688	0,000000000000	0,000120401203	0,000115864942	0,000193511873	0,000116826568
C343	CASTRONNO	Lombardia	Varese	0,000093370827	0,000059285895	0,000101728726	0,000067737998	0,000000000000	0,000086328327	0,000079516018	0,000000000000	0,000076176092
C382	CAVARIA CON PREMEZZO	Lombardia	Varese	0,000103097793	0,000075310082	0,000074411525	0,000072969428	0,000000000000	0,000090180919	0,000087546255	0,000060424972	0,000081031807
C409	CAZZAGO BRABBIA	Lombardia	Varese	0,000020477438	0,000008117370	0,000014957759	0,000011768697	0,000000000000	0,000016025572	0,000012437317	0,000000000000	0,000013525471
C732	CISLAGO	Lombardia	Varese	0,000172537435	0,000120044530	0,000165683020	0,000114646955	0,000000000000	0,000148762716	0,000156610874	0,000010671091	0,000136162539
C751	CITTIGLIO	Lombardia	Varese	0,000078065794	0,000054105186	0,000056021637	0,000044406062	0,000000000000	0,000068630690	0,000060348023	0,000000000000	0,000055718697
C796	CLIVIO	Lombardia	Varese	0,000038922735	0,000020613632	0,000024832997	0,000026617996	0,000000000000	0,000037984698	0,000031451695	0,000000000000	0,000028728774
C810	COCQUIO-TREVISAGO	Lombardia	Varese	0,000090450374	0,000063960621	0,000064954262	0,000062102499	0,000000000000	0,000088317878	0,000072628162	0,000000000000	0,000068867200
C911	COMABBIO	Lombardia	Varese	0,000027177584	0,000010718960	0,000025726276	0,000012685100	0,000000000000	0,000032362776	0,000016463528	0,000000000000	0,000019523678
C922	COMERIO	Lombardia	Varese	0,000056274563	0,000027363374	0,000050204440	0,000042925122	0,000000000000	0,000049120006	0,000046951098	0,000000000000	0,000043814575
D144	CREMENAGA	Lombardia	Varese	0,000019175488	0,000006136639	0,000014897254	0,000007768931	0,000000000000	0,000015100016	0,000011732009	0,000000000000	0,000011901303
D185	CROSIO DELLA VALLE	Lombardia	Varese	0,000015654656	0,000005247122	0,000004931844	0,000007833652	0,000000000000	0,000013510761	0,000007784195	0,000000000000	0,000009040869
D192	CUASSO AL MONTE	Lombardia	Varese	0,000071218232	0,000040762273	0,000057957609	0,000039013281	0,000000000000	0,000069736949	0,000053173531	0,000003336334	0,000051646200
D199	CUGLIATE-FABIASCO	Lombardia	Varese	0,000055791197	0,000028179212	0,000052160237	0,000040847643	0,000019447102	0,000057499175	0,000043634851	0,000000000000	0,000044796204
D204	CUNARDO	Lombardia	Varese	0,000057108997	0,000033682563	0,000035912814	0,000046553062	0,000000000000	0,000056759435	0,000047452596	0,000000000000	0,000044500014
D217	CURIGLIA CON MONTEVIASCO	Lombardia	Varese	0,000012363613	0,000001720850	0,000001522217	0,000003806091	0,000004399368	0,000011013422	0,000002503910	0,000000000000	0,000005740832
D238	CUVEGLIO	Lombardia	Varese	0,000063803402	0,000040372185	0,000059798818	0,000039367511	0,000000000000	0,000060532234	0,000052812189	0,000018737798	0,000049806564
D239	CUVIO	Lombardia	Varese	0,000038357987	0,000021051011	0,000029598707	0,000020494256	0,000000000000	0,000030264212	0,000025662496	0,000000000000	0,000025927991
D256	DAVERIO	Lombardia	Varese	0,000057447348	0,000027222243	0,000048734124	0,000035631311	0,000000000000	0,000054318818	0,000040578991	0,000000000000	0,000041873912
D384	DUMENZA	Lombardia	Varese	0,000036962195	0,000014363528	0,000038323279	0,000022279470	0,000000000000	0,000031079352	0,000020557240	0,000000000000	0,000026221042
D385	DUNO	Lombardia	Varese	0,000009302815	0,000001024890	0,000002311023	0,000003222962	0,000001135458	0,000005963292	0,000001915987	0,000000000000	0,000004169918
D467	FAGNANO OLONA	Lombardia	Varese	0,000210751125	0,000154993560	0,000211777429	0,000158096433	0,000000000000	0,000187873714	0,000222738592	0,000185197062	0,000185070323
D543	FERNO	Lombardia	Varese	0,000165054377	0,000129300332	0,000110052976	0,000078743518	0,000035683411	0,000122528942	0,000109125288	0,000176435078	0,000116885195
D551	FERRERA DI VARESE	Lombardia	Varese	0,000017922893	0,000005919253	0,000013135987	0,000006249332	0,000000000000	0,000013295463	0,000009740171	0,000000000000	0,000010500069
D869	GALLARATE	Lombardia	Varese	0,000998102819	0,001009436284	0,000973944288	0,000993778592	0,000000000000	0,000963085690	0,001157427863	0,001341772725	0,000996232142
D871	GALLIATE LOMBARDO	Lombardia	Varese	0,000023317046	0,000007962153	0,000009996298	0,000012812456	0,000000000000	0,000022811747	0,000011646201	0,000000000000	0,000014493533
D946	GAVIRATE	Lombardia	Varese	0,000180569705	0,000127083958	0,000179479316	0,000150430581	0,000000000000	0,000172818305	0,000168830565	0,000214712305	0,000162611988
D951	GAZZADA SCHIANNO	Lombardia	Varese	0,000090857385	0,000063229488	0,000070179554	0,000057057548	0,000000000000	0,000085251230	0,000071811568	0,000005004501	0,000068035599
D963	GEMONIO	Lombardia	Varese	0,000054701489	0,000023414358	0,000053384925	0,000038112912	0,000000000000	0,000047411214	0,000044375061	0,000000000000	0,000041874045
D981	GERENZANO	Lombardia	Varese	0,000181364413	0,000095802755	0,000147568859	0,000140076004	0,000000000000	0,000165607436	0,000150674715	0,000218806027	0,000150414911
D987	GERMIGNAGA	Lombardia	Varese	0,000073894575	0,000046419661	0,000052704823	0,000043403912	0,000000000000	0,000059036572	0,000060717402	0,000299493614	0,000065063009
E079	GOLASECCA	Lombardia	Varese	0,000051964989	0,000031855373	0,000042401530	0,000038011139	0,000000000000	0,000052322812	0,000041836685	0,000001381464	0,000040781474

Codice catastale	Denominazione	Regione	Provincia	AMMINISTRAZIONE	POLIZIA LOCALE	ISTRUZIONE PUBBLICA	RIFIUTI	TPL	TERRITORIO E VIABILITÀ	SOCIALE	ASILI NIDO	COMPLESSIVO
E101	GORLA MAGGIORE	Lombardia	Varese	0,000088466124	0,000055184936	0,000092157324	0,000063512653	0,000000000000	0,000095838238	0,000076397782	0,000000858461	0,000073466299
E102	GORLA MINORE	Lombardia	Varese	0,000145229168	0,000107157601	0,000161491047	0,000115123992	0,000000000000	0,000134946915	0,000127980019	0,000076330629	0,000126300907
E104	GORNATE-OLONA	Lombardia	Varese	0,000044894387	0,000022798501	0,000039292737	0,000028038663	0,000000000000	0,000045366048	0,000029348055	0,000038431073	0,000034745215
E144	GRANTOLA	Lombardia	Varese	0,000025231407	0,000011507264	0,000028746655	0,000019142925	0,000000000000	0,000024680019	0,000017214395	0,000000000000	0,000020251161
E292	INARZO	Lombardia	Varese	0,000022852737	0,000011105787	0,000014318289	0,000013939711	0,000000000000	0,000018836664	0,000014113165	0,000034597764	0,000016742070
E299	INDUNO OLONA	Lombardia	Varese	0,000183171759	0,000131380406	0,000146475482	0,000158802254	0,000000000000	0,000170122070	0,000173843647	0,000142724763	0,000158311111
E367	ISPRA	Lombardia	Varese	0,000105543918	0,000073469921	0,000069504883	0,000097350150	0,000000000000	0,000097417340	0,000088993887	0,000000000000	0,000085411351
E386	JERAGO CON ORAGO	Lombardia	Varese	0,000089623642	0,000062360542	0,000080080725	0,000064927634	0,000000000000	0,000080195575	0,000077156311	0,000006513316	0,000071121973
E494	LAVENA PONTE TRESA	Lombardia	Varese	0,000119182467	0,000091465839	0,000077892489	0,000106369044	0,000000000000	0,000125328360	0,000097035216	0,000000000000	0,000097698538
E496	LAVENO-MOMBELLO	Lombardia	Varese	0,000190356838	0,000140720779	0,000145402473	0,000173271294	0,000084085370	0,000202514795	0,000175965098	0,000200510616	0,000173525885
E510	LEGGIUNO	Lombardia	Varese	0,000074891553	0,000050706085	0,000071238691	0,000055094847	0,000000000000	0,000060899097	0,000058307085	0,000102763733	0,000062572422
E665	LONATE CEPPINO	Lombardia	Varese	0,000084208489	0,000056513230	0,000082089872	0,000071814054	0,000000000000	0,000083587051	0,000066710466	0,000087092939	0,000074055679
E666	LONATE POZZOLO	Lombardia	Varese	0,000209205825	0,000157589680	0,000206077617	0,000156800809	0,000066104055	0,000200168842	0,000212566247	0,000241636132	0,000188501768
E707	LOZZA	Lombardia	Varese	0,000027870306	0,000011863875	0,000019356910	0,000016090332	0,000000000000	0,000029216366	0,000015169032	0,000000000000	0,000019119794
E734	LUINO	Lombardia	Varese	0,000296597104	0,000217423197	0,000231491770	0,000268519414	0,000000000000	0,000247885387	0,000294812930	0,000281833790	0,000258918889
E769	LUVINATE	Lombardia	Varese	0,000029683448	0,000014610205	0,000019348076	0,000018291283	0,000000000000	0,000026445630	0,000018703939	0,000005260991	0,000020547801
M339	MACCAGNO CON PINO E VEDDASCA	Lombardia	Varese	0,000083476815	0,000032498297	0,000036750873	0,000062377425	0,000015144302	0,000075384408	0,000039243308	0,000031426239	0,000056984848
E856	MALGESSO	Lombardia	Varese	0,000028086060	0,000011600214	0,000023628304	0,000015356663	0,000000000000	0,000024945379	0,000018566892	0,000000000000	0,000019420746
E863	MALNATE	Lombardia	Varese	0,000282850900	0,000223072616	0,000279455743	0,000254193703	0,000000000000	0,000266602358	0,000330778669	0,000310641437	0,000268154532
E929	MARCHIROLO	Lombardia	Varese	0,000067369632	0,000044706318	0,000062850862	0,000038233162	0,000000000000	0,000064951944	0,000055343293	0,000007930977	0,000051450610
E965	MARNATE	Lombardia	Varese	0,000130904928	0,000095722307	0,000125958655	0,000086172785	0,000000000000	0,000123610773	0,000115017871	0,000022331368	0,000105016258
F002	MARZIO	Lombardia	Varese	0,000013045941	0,000003187842	0,000003328268	0,000004790443	0,000000000000	0,000014317524	0,000004735513	0,000000000000	0,000007093582
F007	MASCIAGO PRIMO	Lombardia	Varese	0,000011158720	0,000002024546	0,000002541883	0,000003467116	0,000000000000	0,000008581474	0,000003868004	0,000000000000	0,000005295325
F134	MERCALLO	Lombardia	Varese	0,000037214172	0,000020470831	0,000037970939	0,000024464078	0,000000000000	0,000032720804	0,000026348414	0,000000000000	0,000028205092
F154	MESENZANA	Lombardia	Varese	0,000034383210	0,000014922395	0,000029844498	0,000019931923	0,000000000000	0,000031672195	0,000021101812	0,000031033559	0,000025477780
F526	MONTEGRINO VALTRAVAGLIA	Lombardia	Varese	0,000033502466	0,000014496555	0,000018676981	0,000017340621	0,000000000000	0,000032389507	0,000020465891	0,000000000000	0,000021812237
F703	MONVALLE	Lombardia	Varese	0,000040632495	0,000022743833	0,000030525361	0,000027108477	0,000000000000	0,000035228194	0,000029660588	0,000095138335	0,000033522278
F711	MORAZZONE	Lombardia	Varese	0,000077701322	0,000043107299	0,000068908137	0,000051728812	0,000029113183	0,000078967539	0,000065076634	0,000064239102	0,000064085324
F736	MORNAGO	Lombardia	Varese	0,000087717672	0,000054547343	0,000089207969	0,000057572081	0,000000000000	0,000085035690	0,000072828806	0,000000000000	0,000069399129
G008	OGGIONA CON SANTO STEFANO	Lombardia	Varese	0,000075862457	0,000043694861	0,000060090739	0,000050337580	0,000000000000	0,000075202733	0,000063970193	0,000012141134	0,000058476736
G028	OLGIATE OLONA	Lombardia	Varese	0,000218443809	0,000177846409	0,000241694075	0,000194262013	0,000000000000	0,000210763213	0,000221882676	0,000231697261	0,000206222431
G103	ORIGGIO	Lombardia	Varese	0,000135752261	0,000095395218	0,000117349201	0,000097653967	0,000000000000	0,000125677620	0,000099421016	0,000035727746	0,000106380284
G105	ORINO	Lombardia	Varese	0,000021281955	0,000008625171	0,000006911112	0,000008758113	0,000000000000	0,000017101594	0,000013142859	0,000000000000	0,000012129051
E529	OSMATE	Lombardia	Varese	0,000020636939	0,000007678943	0,000006508484	0,000008341769	0,000000000000	0,000017592155	0,000009185167	0,000000000000	0,000011303139
G906	PORTO CERESIO	Lombardia	Varese	0,000063501773	0,000031627396	0,000043434257	0,000043459396	0,000000000000	0,000053587551	0,000047036970	0,000008170463	0,000045752915
G907	PORTO VALTRAVAGLIA	Lombardia	Varese	0,000061127343	0,000032366544	0,000029346168	0,000041714827	0,000000000000	0,000048264653	0,000038355886	0,000037981154	0,000042337342
H173	RANCIO VALCUVIA	Lombardia	Varese	0,000023211828	0,000014665667	0,000014485923	0,000010974333	0,000000000000	0,000022325212	0,000012443048	0,000003566223	0,000015284599
H174	RANCO	Lombardia	Varese	0,000034690161	0,000015801404	0,000031947199	0,000024503497	0,000000000000	0,000026102082	0,000019356697	0,000000000000	0,000024708285
H723	SALTRIO	Lombardia	Varese	0,000056183557	0,000036867028	0,000049800645	0,000042476636	0,000000000000	0,000053024292	0,000043943810	0,000017496619	0,000045157310
H736	SAMARATE	Lombardia	Varese	0,000283252363	0,000194792361	0,000230092247	0,000212416120	0,000138541443	0,000255595219	0,000310531284	0,000240253077	0,000246100749
H872	SANGIANO	Lombardia	Varese	0,000031080230	0,000018470019	0,000019936848	0,000016250856	0,000000000000	0,000025172709	0,000023235905	0,000000751570	0,000020924324
I441	SARONNO	Lombardia	Varese	0,000733313385	0,000732674127	0,000833355105	0,000590647644	0,000480002015	0,000654578998	0,000871990237	0,000046864681	0,000682918417
I688	SESTO CALENDE	Lombardia	Varese	0,000223666408	0,000145336269	0,000224626523	0,000174125669	0,000000000000	0,000209099626	0,000195477742	0,000604139079	0,000209643725
I793	SOLBIATE ARNO	Lombardia	Varese	0,000080217046	0,000055704253	0,000061517726	0,000052578279	0,000000000000	0,000083299163	0,000067112781	0,000004170417	0,000062138110
I794	SOLBIATE OLONA	Lombardia	Varese	0,000110700876	0,000075568097	0,000091812823	0,000070703561	0,000000000000	0,000090901397	0,000074902600	0,000111761715	0,000084927560
I819	SOMMA LOMBARDO	Lombardia	Varese	0,000366989194	0,000274959849	0,000282393065	0,000370335767	0,000168223882	0,000307410858	0,000341104788	0,000556625125	0,000340381259
L003	SUMIRAGO	Lombardia	Varese	0,000111377449	0,000068240740	0,000112317191	0,000087872012	0,000039259488	0,000102995131	0,000088331264	0,000000000000	0,000091511992

Codice catastale	Denominazione	Regione	Provincia	AMMINISTRAZIONE	POLIZIA LOCALE	ISTRUZIONE PUBBLICA	RIFIUTI	TPL	TERRITORIO E VIABILITÀ	SOCIALE	ASILI NIDO	COMPLESSIVO
L032	TAINO	Lombardia	Varese	0,000070913934	0,000039150550	0,000057492425	0,000049355808	0,000000000000	0,000062138416	0,000054178358	0,000179852835	0,000060548799
L115	TERNATE	Lombardia	Varese	0,000052005042	0,000030346025	0,000048018465	0,000038779696	0,000000000000	0,000054315271	0,000033586895	0,000007486749	0,000041042955
L319	TRADATE	Lombardia	Varese	0,000342380429	0,000258319278	0,000268702501	0,000240955679	0,000219207348	0,000340955353	0,000369355650	0,000202590863	0,000295250085
L342	TRAVEDONA-MONATE	Lombardia	Varese	0,000076830553	0,000045036064	0,000066192877	0,000061550599	0,000000000000	0,000064341209	0,000055316852	0,000001668167	0,000059270040
A705	TRONZANO LAGO MAGGIORE	Lombardia	Varese	0,000014092277	0,000002591517	0,000003640296	0,000006021126	0,000000000000	0,000012552166	0,000003657518	0,000000000000	0,000007222862
L480	UBOLDO	Lombardia	Varese	0,000173378710	0,000137520694	0,000231491076	0,000133893163	0,000000000000	0,000152397199	0,000181376118	0,000396561628	0,000171447273
L577	VALGANNA	Lombardia	Varese	0,000037830033	0,000020217497	0,000024262475	0,000020177953	0,000000000000	0,000036978774	0,000022216580	0,000000000000	0,000025409911
L671	VARANO BORGHI	Lombardia	Varese	0,000049785235	0,000027358528	0,000043429485	0,000038552314	0,000000000000	0,000041826797	0,000037762752	0,000000000000	0,000038255081
L682	VARESE	Lombardia	Varese	0,001588651951	0,001488388586	0,001957856208	0,001456126606	0,002628822246	0,001661860533	0,001969078186	0,001983556087	0,001708330073
L703	VEDANO OLONA	Lombardia	Varese	0,000128779927	0,000086266389	0,000121789787	0,000094164587	0,000000000000	0,000117567154	0,000127546757	0,000202743496	0,000113866233
L733	VENEGONO INFERIORE	Lombardia	Varese	0,000110502314	0,000057864805	0,000095962530	0,000103699232	0,000000000000	0,000101298388	0,000090960926	0,000068057695	0,000094161885
L734	VENEGONO SUPERIORE	Lombardia	Varese	0,000124667024	0,000076772404	0,000098193534	0,000097078487	0,000000000000	0,000118585925	0,000118240100	0,000000000000	0,000100190476
L765	VERGIATE	Lombardia	Varese	0,000172019120	0,000107669222	0,000144958874	0,000144445163	0,000000000000	0,000164787928	0,000155734541	0,000249149209	0,000151950335
L876	VIGGIU'	Lombardia	Varese	0,000099284989	0,000072752507	0,000085661402	0,000085317839	0,000000000000	0,000087544849	0,000086163416	0,000133353562	0,000087212495
M101	VIZZOLA TICINO	Lombardia	Varese	0,000031357570	0,000014320555	0,000006100546	0,000008332955	0,000000000000	0,000019159990	0,000007213463	0,000016999135	0,000014536258
A092	AGUGLIANO	Marche	Ancona	0,000085137391	0,000042139587	0,000096988550	0,000051092725	0,000031142331	0,000093150970	0,000082168116	0,000085952898	0,000074407366
A271	ANCONA	Marche	Ancona	0,001874246998	0,002069603790	0,001739327850	0,001712651801	0,003123300740	0,001906245691	0,002618299703	0,003587302953	0,002044973460
A366	ARCEVIA	Marche	Ancona	0,000125097020	0,000062338941	0,000090231869	0,000047617752	0,000067026254	0,000143171065	0,000096951071	0,000127505625	0,000093771790
A626	BARBARA	Marche	Ancona	0,000030959060	0,000014504115	0,000036747332	0,000017151772	0,000010197705	0,000030423023	0,000025421705	0,000037792971	0,000026010977
A769	BELVEDERE OSTRENSE	Marche	Ancona	0,000049624342	0,000022242269	0,000052646001	0,000022066222	0,000013928255	0,000049864961	0,000042357490	0,000087339354	0,000040858723
B468	CAMERANO	Marche	Ancona	0,000135437540	0,000088394801	0,000147800762	0,000108929872	0,000000000000	0,000138019518	0,000137757110	0,000214270005	0,000127217064
B470	CAMERATA PICENA	Marche	Ancona	0,000047153220	0,000020872104	0,000059645396	0,000032025457	0,000000000000	0,000047238518	0,000037303083	0,000054624401	0,000040837251
C060	CASTELBELLINO	Marche	Ancona	0,000081697741	0,000051808235	0,000075507837	0,000060549023	0,000041014754	0,000071693140	0,000083005725	0,000148321312	0,000073944205
C100	CASTELFIDARDO	Marche	Ancona	0,000315170983	0,000275577195	0,000318446383	0,000238773614	0,000147063072	0,000329852533	0,000388974566	0,000271423147	0,000299078410
C152	CASTELLEONE DI SUASA	Marche	Ancona	0,000038497280	0,000023521340	0,000042567560	0,000017879939	0,000000000000	0,000041990034	0,000031578695	0,000000000000	0,000029643043
C248	CASTELPLANIO	Marche	Ancona	0,000069773245	0,000047562684	0,000046332578	0,000056834432	0,000019507700	0,000063991638	0,000062850001	0,000000000000	0,000055651926
C524	CERRETO D'ESI	Marche	Ancona	0,000072390263	0,000039628984	0,000080687819	0,000056830966	0,000000000000	0,000064826948	0,000072890725	0,000100062924	0,000065414438
C615	CHIARAVALLE	Marche	Ancona	0,000264889930	0,000188826861	0,000244714153	0,000206395000	0,000089322112	0,000209993901	0,000330925534	0,000392420334	0,000243990245
D007	CORINALDO	Marche	Ancona	0,000107951346	0,000071736714	0,000069018934	0,000065743514	0,000031937399	0,000118726652	0,000099284068	0,000172353363	0,000090426188
D211	CUPRAMONTANA	Marche	Ancona	0,000100751950	0,000053470815	0,000060922848	0,000056768554	0,000038416314	0,000103586267	0,000096736493	0,000011165720	0,000075330740
D451	FABRIANO	Marche	Ancona	0,000611158419	0,000465631659	0,000527093977	0,000515756871	0,000348472359	0,000640982046	0,000774022444	0,000436815173	0,000576978500
D472	FALCONARA MARITTIMA	Marche	Ancona	0,000483997339	0,000534461603	0,000417065022	0,000478290628	0,000250051103	0,000520421939	0,000655556852	0,000782361404	0,000511023831
D597	FILOTTRANO	Marche	Ancona	0,000175887304	0,000108426115	0,000154037582	0,000135690252	0,000054269769	0,000173609539	0,000192152132	0,000301391844	0,000161834962
D965	GENGA	Marche	Ancona	0,000060140190	0,000039512230	0,000033296538	0,000024229839	0,000021442149	0,000070623744	0,000032704655	0,000031306556	0,000041472695
E388	JESI	Marche	Ancona	0,000762280456	0,000640361365	0,000529845892	0,000681171150	0,000448572909	0,000687639557	0,000954907193	0,001044177111	0,000720778196
E690	LORETO	Marche	Ancona	0,000239172168	0,000209416176	0,000238595826	0,000247798353	0,000000000000	0,000261357967	0,000293223435	0,000193218797	0,000240469727
E837	MAIOLATI SPONTINI	Marche	Ancona	0,000119483321	0,000079158019	0,000107719738	0,000086695460	0,000055911710	0,000110535400	0,000118238497	0,000196574820	0,000106915071
F145	MERGO	Marche	Ancona	0,000025161846	0,000009289868	0,000023105759	0,000014187636	0,000008959144	0,000024303037	0,000018527325	0,000037726386	0,000020080333
F381	MONSANO	Marche	Ancona	0,000065842313	0,000045242971	0,000076403671	0,000038605871	0,000013841438	0,000067108892	0,000054210404	0,000048360489	0,000055373026
F600	MONTE ROBERTO	Marche	Ancona	0,000058997766	0,000040671898	0,000055774380	0,000045354251	0,000032553941	0,000062239593	0,000053472129	0,000008439701	0,000050657587
F634	MONTE SAN VITO	Marche	Ancona	0,000119359885	0,000061306545	0,000143134168	0,000092722960	0,000033460131	0,000106314972	0,000124508964	0,000146364092	0,000109419999
F453	MONTECAROTTO	Marche	Ancona	0,000046149198	0,000025431310	0,000044202930	0,000035168422	0,000000000000	0,000043614616	0,000038880844	0,000052224054	0,000039259594
F560	MONTEMARCIANO	Marche	Ancona	0,000179416081	0,000186364927	0,000197537255	0,000155969327	0,000057412595	0,000214191171	0,000185355872	0,000308183658	0,000183904651
F745	MORRO D'ALBA	Marche	Ancona	0,000043165820	0,000019843763	0,000040663072	0,000023690507	0,000016100059	0,000040363860	0,000034542713	0,000000936013	0,000032214080
F978	NUMANA	Marche	Ancona	0,000149711314	0,000127992767	0,000083904481	0,000207713462	0,000048900557	0,000166409630	0,000071571899	0,000000000000	0,000135974640
G003	OFFAGNA	Marche	Ancona	0,000040015381	0,000027728935	0,000033207609	0,000025803497	0,000000000000	0,000039701115	0,000032170135	0,000002233610	0,000030804179
G157	OSIMO	Marche	Ancona	0,000587859373	0,000512424666	0,000629197740	0,000703699875	0,000311116222	0,000701226673	0,000749063921	0,000963847024	0,000662049463

Codice catastale	Denominazione	Regione	Provincia	AMMINISTRAZIONE	POLIZIA LOCALE	ISTRUZIONE PUBBLICA	RIFIUTI	TPL	TERRITORIO E VIABILITÀ	SOCIALE	ASILI NIDO	COMPLESSIVO
F401	OSTRA	Marche	Ancona	0,000129028080	0,000065449914	0,000114975589	0,000086101068	0,000047092425	0,000111348461	0,000129589212	0,000164354422	0,000108749004
F581	OSTRA VETERE	Marche	Ancona	0,000067138500	0,000029465582	0,000054945869	0,000043864579	0,000024316465	0,000073167221	0,000061066901	0,000073078726	0,000056053565
G771	POGGIO SAN MARCELLO	Marche	Ancona	0,000021562289	0,000009536229	0,000016297970	0,000008994329	0,000000000000	0,000018280935	0,000012444852	0,000022315019	0,000014589852
G803	POLVERIGI	Marche	Ancona	0,000076854396	0,000045199844	0,000059473700	0,000048413851	0,000016901032	0,000079863282	0,000068588481	0,000112542643	0,000064240999
H575	ROSORA	Marche	Ancona	0,000042232375	0,000025531927	0,000038690944	0,000026525310	0,000000000000	0,000037697329	0,000034274711	0,000000000000	0,000031938319
H979	SAN MARCELLO	Marche	Ancona	0,000045254866	0,000022975418	0,000048621425	0,000024378182	0,000017415311	0,000047040017	0,000033787820	0,000060290198	0,000037463413
I071	SAN PAOLO DI JESI	Marche	Ancona	0,000023131004	0,000010358902	0,000022761644	0,000012870853	0,000005486849	0,000020247623	0,000016724090	0,000000000000	0,000016871596
I251	SANTA MARIA NUOVA	Marche	Ancona	0,000079248719	0,000040236880	0,000067161397	0,000045375827	0,000032862257	0,000075170600	0,000078837426	0,000065535690	0,000063905903
I461	SASSOFERRATO	Marche	Ancona	0,000166831922	0,000093971368	0,000120061733	0,000121591476	0,000078744056	0,000179515368	0,000146530983	0,000103861596	0,000137860792
I608	SENIGALLIA	Marche	Ancona	0,000974175892	0,001027501066	0,000603774208	0,000828729626	0,000534233127	0,001036927017	0,001117134721	0,001331804917	0,000921677327
I643	SERRA DE' CONTI	Marche	Ancona	0,000076389983	0,000031915280	0,000046910839	0,000053731390	0,000025208063	0,000073195352	0,000063759579	0,000109597449	0,000061394320
I653	SERRA SAN QUIRICO	Marche	Ancona	0,000066614124	0,000035251185	0,000064450931	0,000037633629	0,000019640566	0,000062664537	0,000049688242	0,000063189045	0,000052549759
I758	SIROLO	Marche	Ancona	0,000105292608	0,000094036766	0,000067806098	0,000125305973	0,000035607311	0,000134410838	0,000069074986	0,000084694345	0,000100491706
I932	STAFFOLO	Marche	Ancona	0,000055296800	0,000028659230	0,000035134882	0,000029541062	0,000000000000	0,000051168546	0,000042404433	0,000000000000	0,000038005129
M318	TRECASTELLI	Marche	Ancona	0,000148225954	0,000070318649	0,000124824278	0,000095320034	0,000014794504	0,000129310721	0,000129029744	0,000039813745	0,000112723334
A044	ACQUASANTA TERME	Marche	Ascoli Piceno	0,000083118907	0,000035092155	0,000060463018	0,000043807300	0,000036008893	0,000098395178	0,000055601176	0,000000000000	0,000060358023
A047	ACQUAVIVA PICENA	Marche	Ascoli Piceno	0,000074187009	0,000036699406	0,000060460768	0,000050538973	0,000000000000	0,000084009553	0,000065774839	0,000052218766	0,000060896449
A335	APPIGNANO DEL TRONTO	Marche	Ascoli Piceno	0,000040718195	0,000020782462	0,000034173071	0,000016030426	0,000000000000	0,000038103871	0,000030502351	0,000000000000	0,000027626619
A437	ARQUATA DEL TRONTO	Marche	Ascoli Piceno	0,000049687566	0,000014824523	0,000034264777	0,000025435499	0,000018062247	0,000059703602	0,000025366563	0,000000000000	0,000034156587
A462	ASCOLI PICENO	Marche	Ascoli Piceno	0,000940757029	0,000853695373	0,000966388639	0,000776350715	0,001390883742	0,001028504531	0,001165533441	0,000728052594	0,000944368820
B727	CARASSAI	Marche	Ascoli Piceno	0,000030710171	0,000012363533	0,000017113199	0,000011671322	0,000008095643	0,000031620269	0,000020609489	0,000000000000	0,000019637362
C093	CASTEL DI LAMA	Marche	Ascoli Piceno	0,000142376194	0,000075588793	0,000155581055	0,000089638438	0,000047819997	0,000135824741	0,000158207206	0,000206311936	0,000127563828
C321	CASTIGNANO	Marche	Ascoli Piceno	0,000061197440	0,000029555905	0,000044654205	0,000025725497	0,000000000000	0,000067633286	0,000048327125	0,000000000000	0,000042655135
C331	CASTORANO	Marche	Ascoli Piceno	0,000048637619	0,000019669787	0,000048451811	0,000025249785	0,000018205571	0,000048930521	0,000045824462	0,000000000000	0,000037477021
C877	COLLI DEL TRONTO	Marche	Ascoli Piceno	0,000070247002	0,000034506645	0,000070751214	0,000057756924	0,000016013317	0,000060982007	0,000057598679	0,000000000000	0,000057142898
C935	COMUNANZA	Marche	Ascoli Piceno	0,000070967334	0,000038930358	0,000050983287	0,000034244860	0,000000000000	0,000081868041	0,000056175765	0,000058149466	0,000053725887
D096	COSSIGNANO	Marche	Ascoli Piceno	0,000026940977	0,000010190328	0,000025994590	0,000011513532	0,000010149063	0,000026932806	0,000018908513	0,000000000000	0,000019078812
D210	CUPRA MARITTIMA	Marche	Ascoli Piceno	0,000124637486	0,000109170824	0,000091225778	0,000125442466	0,000000000000	0,000124291461	0,000100301079	0,000000000000	0,000106876653
D652	FOLIGNANO	Marche	Ascoli Piceno	0,000153825402	0,000106237689	0,000138696711	0,000070980111	0,000085440848	0,000153875807	0,000175192487	0,000273238752	0,000133826165
D691	FORCE	Marche	Ascoli Piceno	0,000034734795	0,000015736382	0,000031594955	0,000016912173	0,000000000000	0,000040454429	0,000024269345	0,000000000000	0,000025409913
E207	GROTTAMMARE	Marche	Ascoli Piceno	0,000316415170	0,000259373442	0,000285036256	0,000331563316	0,000000000000	0,000318284756	0,000356169117	0,000080351039	0,000298182140
E868	MALTIGNANO	Marche	Ascoli Piceno	0,000046772297	0,000020720472	0,000046968509	0,000034954557	0,000017622805	0,000049389286	0,000043604934	0,000000000000	0,000039125111
F044	MASSIGNANO	Marche	Ascoli Piceno	0,000041451408	0,000023402077	0,000027299470	0,000026733949	0,000000000000	0,000040705894	0,000030513213	0,000000000000	0,000030039877
F380	MONSAMPOLO DEL TRONTO	Marche	Ascoli Piceno	0,000085680395	0,000044387686	0,000068180680	0,000057450370	0,000000000000	0,000094062507	0,000084738822	0,000010741438	0,000068711217
F415	MONTALTO DELLE MARCHE	Marche	Ascoli Piceno	0,000052564550	0,000024997380	0,000043995234	0,000020247661	0,000000000000	0,000054777942	0,000041941564	0,000045665356	0,000038455207
F487	MONTEDINOVE	Marche	Ascoli Piceno	0,000017562776	0,000004245478	0,000005162862	0,000005518263	0,000000000000	0,000015305055	0,000008807446	0,000000000000	0,000009196826
F501	MONTEFIORE DELL'ASO	Marche	Ascoli Piceno	0,000049625001	0,000022018321	0,000050341394	0,000022129186	0,000025847430	0,000053025940	0,000040164188	0,000059743531	0,000039867078
F516	MONTEGALLO	Marche	Ascoli Piceno	0,000027641950	0,000006898061	0,000008310772	0,000009854575	0,000000000000	0,000034312366	0,000011574903	0,000000000000	0,000015890084
F570	MONTEMONACO	Marche	Ascoli Piceno	0,000030423312	0,000008634305	0,000006851514	0,000010750885	0,000000000000	0,000038737434	0,000011059950	0,000000000000	0,000017131166
F591	MONTEPRANDONE	Marche	Ascoli Piceno	0,000205747056	0,000103537328	0,000153373094	0,000194281499	0,000059792155	0,000235209491	0,000242571047	0,000251054729	0,000195282633
G005	OFFIDA	Marche	Ascoli Piceno	0,000110717421	0,000050716778	0,000114098214	0,000071652501	0,000000000000	0,000114246880	0,000094196026	0,000136721925	0,000093324493
G289	PALMIANO	Marche	Ascoli Piceno	0,000011245720	0,000001716697	0,000003274530	0,000002737798	0,000000000000	0,000009532899	0,000003646116	0,000000000000	0,000005309328
H321	RIPATRANSONE	Marche	Ascoli Piceno	0,000093674209	0,000051629808	0,000078252534	0,000055842932	0,000000000000	0,000116738540	0,000080516700	0,000103518699	0,000078243383
H390	ROCCAFLUVIONE	Marche	Ascoli Piceno	0,000051237017	0,000022384108	0,000044215923	0,000025269896	0,000000000000	0,000056487603	0,000036053829	0,000059760049	0,000039310169
H588	ROTELLA	Marche	Ascoli Piceno	0,000026722507	0,000012989025	0,000015129647	0,000009388334	0,000008526702	0,000027640280	0,000015460618	0,000000000000	0,000016809511
H769	SAN BENEDETTO DEL TRONTO	Marche	Ascoli Piceno	0,001005682271	0,001134699116	0,000645676273	0,000977427295	0,000492440003	0,001109508966	0,001216214933	0,000467018925	0,000963638280
I912	SPINETOLI	Marche	Ascoli Piceno	0,000129596690	0,000074198025	0,000199103250	0,000100578202	0,000036671111	0,000119758436	0,000138781498	0,000170084634	0,000126793494

Codice catastale	Denominazione	Regione	Provincia	AMMINISTRAZIONE	POLIZIA LOCALE	ISTRUZIONE PUBBLICA	RIFIUTI	TPL	TERRITORIO E VIABILITÀ	SOCIALE	ASILI NIDO	COMPLESSIVO
L728	VENAROTTA	Marche	Ascoli Piceno	0,000046744904	0,000021297205	0,000037858276	0,000021111032	0,000000000000	0,000051308725	0,000036946214	0,000000000000	0,000033319213
A233	ALTIDONA	Marche	Fermo	0,000073821068	0,000050848072	0,000090072096	0,000070227287	0,000000000000	0,000085582497	0,000058445683	0,000079175029	0,000071064744
A252	AMANDOLA	Marche	Fermo	0,000086178929	0,000036753215	0,000068830323	0,000047211917	0,000000000000	0,000092580040	0,000066281836	0,000040164208	0,000064355691
A760	BELMONTE PICENO	Marche	Fermo	0,000018861488	0,000006384350	0,000008421358	0,000007299690	0,000000000000	0,000017156961	0,000012182354	0,000000000000	0,000011203935
B534	CAMPOFILONE	Marche	Fermo	0,000047626585	0,000026396596	0,000041356401	0,000031595089	0,000000000000	0,000044944401	0,000034717807	0,000007956110	0,000036092897
D477	FALERONE	Marche	Fermo	0,000070759978	0,000036225036	0,000061597233	0,000045110408	0,000000000000	0,000078433542	0,000066323774	0,000093971342	0,000060059508
D542	FERMO	Marche	Fermo	0,000708494640	0,000779183520	0,000764933556	0,000649701517	0,001191608460	0,000890978054	0,000945389261	0,000413278521	0,000765573755
D760	FRANCAVILLA D'ETE	Marche	Fermo	0,000024343809	0,000012300668	0,000018440751	0,000007990938	0,000000000000	0,000025366194	0,000018686729	0,000000000000	0,000016257714
E208	GROTTAZZOLINA	Marche	Fermo	0,000066201928	0,000037519210	0,000038719137	0,000035289760	0,000000000000	0,000066079868	0,000061409178	0,000008507215	0,000047719465
E447	LAPEDONA	Marche	Fermo	0,000030659677	0,000012395770	0,000029404067	0,000015393897	0,000000000000	0,000026538840	0,000021059235	0,000000000000	0,000021343820
E807	MAGLIANO DI TENNA	Marche	Fermo	0,000034620573	0,000015685743	0,000031604704	0,000019461608	0,000010661669	0,000029669335	0,000025109505	0,000000000000	0,000024977037
F021	MASSA FERMANA	Marche	Fermo	0,000024346722	0,000009834516	0,000018267282	0,000010926193	0,000000000000	0,000024353268	0,000018939873	0,000000000000	0,000016687570
F379	MONSAMPIETRO MORICO	Marche	Fermo	0,000020233060	0,000006899898	0,000013531499	0,000007717637	0,000000000000	0,000017884108	0,000012023934	0,000000000000	0,000012390099
F428	MONTAPPONE	Marche	Fermo	0,000037779965	0,000018935695	0,000036344007	0,000027642109	0,000000000000	0,000041127982	0,000032274041	0,000066780293	0,000033563069
F517	MONTE GIBERTO	Marche	Fermo	0,000022888332	0,000008310354	0,000018050623	0,000010262899	0,000000000000	0,000020017667	0,000015688883	0,000000000000	0,000015058314
F599	MONTE RINALDO	Marche	Fermo	0,000014529554	0,000003100151	0,000005146967	0,000003601795	0,000000000000	0,000011598998	0,000007583999	0,000000000000	0,000007354594
F626	MONTE SAN PIETRANGELI	Marche	Fermo	0,000052485120	0,000027260302	0,000028107401	0,000023558083	0,000018901380	0,000052639963	0,000046102304	0,000000000000	0,000036172122
F653	MONTE URANO	Marche	Fermo	0,000144818754	0,000115139081	0,000152781749	0,000096018400	0,000044287017	0,000158876765	0,000156277800	0,000212329585	0,000135053642
F664	MONTE VIDON COMBATTE	Marche	Fermo	0,000015352121	0,000003925101	0,000011651288	0,000003447477	0,000000000000	0,000013691635	0,000008076130	0,000000000000	0,000008773473
F665	MONTE VIDON CORRADO	Marche	Fermo	0,000020681529	0,000006263987	0,000014430272	0,000011913297	0,000000000000	0,000017451883	0,000013575043	0,000000000000	0,000013751586
F493	MONTEFALCONE APPENNINO	Marche	Fermo	0,000017077864	0,000006154858	0,000012727268	0,000004887688	0,000000000000	0,000022014691	0,000007430280	0,000000000000	0,000010828988
F509	MONTEFORTINO	Marche	Fermo	0,000042262841	0,000017823910	0,000022137708	0,000013338823	0,000012527103	0,000047595157	0,000019273823	0,000000000000	0,000025574587
F520	MONTEGIORGIO	Marche	Fermo	0,000133860152	0,000067441998	0,000093118615	0,000073882200	0,000059729508	0,000151830304	0,000142993504	0,000087466078	0,000108345289
F522	MONTEGRANARO	Marche	Fermo	0,000228929198	0,000124710616	0,000199240251	0,000158263548	0,000118338738	0,000239081257	0,000269551273	0,000315621454	0,000207389643
F536	MONTELEONE DI FERMO	Marche	Fermo	0,000014481688	0,000002698414	0,000002457606	0,000004652157	0,000000000000	0,000013356082	0,000008154714	0,000000000000	0,000007531098
F549	MONTELPARO	Marche	Fermo	0,000024908409	0,000010199776	0,000009354603	0,000009080996	0,000008157919	0,000027540683	0,000014557070	0,000000000000	0,000015243041
F614	MONTERUBBIANO	Marche	Fermo	0,000052171933	0,000023432867	0,000053611146	0,000026734622	0,000000000000	0,000059350642	0,000044273143	0,000000000000	0,000040188237
F697	MONTOTTONE	Marche	Fermo	0,000026700228	0,000011727510	0,000016606014	0,000010122066	0,000000000000	0,000025703586	0,000018994523	0,000000000000	0,000017061484
F722	MORESCO	Marche	Fermo	0,000019385166	0,000006196532	0,000010912441	0,000007658120	0,000000000000	0,000015389643	0,000011626981	0,000000000000	0,000011405813
G137	ORTEZZANO	Marche	Fermo	0,000024374568	0,000010491753	0,000016857870	0,000008783336	0,000000000000	0,000020824494	0,000014458234	0,000000000000	0,000014923961
G403	PEDASO	Marche	Fermo	0,000062846512	0,000039854090	0,000056112599	0,000066903331	0,000015308757	0,000061183480	0,000051865996	0,000000000000	0,000055536699
G516	PETRITOLI	Marche	Fermo	0,000055651900	0,000023755309	0,000047309671	0,000028103278	0,000000000000	0,000058170800	0,000047023324	0,000000000000	0,000040612213
G873	PONZANO DI FERMO	Marche	Fermo	0,000036280391	0,000016433727	0,000045897767	0,000020473936	0,000000000000	0,000037963058	0,000029524340	0,000061675008	0,000031577999
G920	PORTO SAN GIORGIO	Marche	Fermo	0,000343499390	0,000335572500	0,000201671698	0,000339014463	0,000120077794	0,000373262415	0,000376505696	0,000410323930	0,000327347018
G921	PORTO SANT'ELPIDIO	Marche	Fermo	0,000476379999	0,000506733517	0,000392966417	0,000427555702	0,000198548612	0,000479335298	0,000616613755	0,000440686727	0,000464780097
H182	RAPAGNANO	Marche	Fermo	0,000043731839	0,000019566606	0,000057763157	0,000013679162	0,000020929337	0,000052351773	0,000036634803	0,000178971150	0,000041743524
I324	SANT'ELPIDIO A MARE	Marche	Fermo	0,000294020486	0,000193102390	0,000271701332	0,000172286845	0,000000000000	0,000319047585	0,000359848716	0,000323513866	0,000258602783
I315	SANTA VITTORIA IN MATENANO	Marche	Fermo	0,000035257205	0,000015394599	0,000023926546	0,000015805615	0,000000000000	0,000036760873	0,000027350102	0,000000000000	0,000024093262
C070	SERVIGLIANO	Marche	Fermo	0,000052843617	0,000025284487	0,000062436575	0,000037426206	0,000000000000	0,000050807246	0,000046764085	0,000000000000	0,000043474402
I774	SMERILLO	Marche	Fermo	0,000015142733	0,000005130626	0,000007750413	0,000004450500	0,000000000000	0,000016907948	0,000006159017	0,000000000000	0,000008714130
L279	TORRE SAN PATRIZIO	Marche	Fermo	0,000042513585	0,000020159085	0,000027604496	0,000019140768	0,000000000000	0,000039814829	0,000041273265	0,000000000000	0,000029528135
A031	ACQUACANINA	Marche	Macerata	0,000012326163	0,000001464648	0,000002179420	0,000002914662	0,000000000000	0,000012106393	0,000002213914	0,000000000000	0,000005561673
A329	APIRO	Marche	Macerata	0,000058006625	0,000026397420	0,000047641413	0,000029474133	0,000018815026	0,000065796635	0,000042765404	0,000088056232	0,000046407553
A334	APPIGNANO	Marche	Macerata	0,000083460328	0,000047771176	0,000078666547	0,000050995581	0,000026247385	0,000078685175	0,000081380343	0,000120407019	0,000071185838
A739	BELFORTE DEL CHIENTI	Marche	Macerata	0,000042599534	0,000020732957	0,000041942681	0,000023909339	0,000000000000	0,000048792394	0,000030513561	0,000123393564	0,000037695961
A947	BOLOGNOLA	Marche	Macerata	0,000013641759	0,000002373609	0,000002793005	0,000004166503	0,000000000000	0,000013823011	0,000002300178	0,000000000000	0,000006530415
B398	CALDAROLA	Marche	Macerata	0,000045103084	0,000026545265	0,000042987892	0,000024982339	0,000000000000	0,000049232579	0,000032819741	0,000000000000	0,000034164213

Codice catastale	Denominazione	Regione	Provincia	AMMINISTRAZIONE	POLIZIA LOCALE	ISTRUZIONE PUBBLICA	RIFIUTI	TPL	TERRITORIO E VIABILITÀ	SOCIALE	ASILI NIDO	COMPLESSIVO
B474	CAMERINO	Marche	Macerata	0,000167512430	0,000121900269	0,000100250275	0,000112017769	0,000000000000	0,000227708875	0,000133244963	0,000297665990	0,000145514034
B562	CAMPOROTONDO DI FIASTRONE	Marche	Macerata	0,000017165879	0,000006327146	0,000019321437	0,000006101781	0,000000000000	0,000016884742	0,000009969281	0,000000000000	0,000011698372
C251	CASTELRAIMONDO	Marche	Macerata	0,000099020955	0,000049874134	0,000067620284	0,000064621485	0,000034795468	0,000105927610	0,000091188400	0,000071676905	0,000079605199
C267	CASTELSANTANGELO SUL NERA	Marche	Macerata	0,000026112319	0,000004987558	0,000002751792	0,000009112529	0,000004562326	0,000034979580	0,000005793601	0,000000000000	0,000013951211
C582	CESSAPALOMBO	Marche	Macerata	0,000020143571	0,000007342280	0,000010963769	0,000006066650	0,000000000000	0,000023054215	0,000009872754	0,000000000000	0,000012058471
C704	CINGOLI	Marche	Macerata	0,000219586457	0,000128284245	0,000191452375	0,000158143555	0,000000000000	0,000268946329	0,000219834039	0,000037006348	0,000186651826
C770	CIVITANOVA MARCHE	Marche	Macerata	0,000788602287	0,000787239673	0,000732382957	0,000841960392	0,000386179881	0,000863343135	0,001008806552	0,000714591246	0,000819192865
C886	COLMURANO	Marche	Macerata	0,000031060606	0,000015339831	0,000036162754	0,000015276322	0,000008268079	0,000033474670	0,000023018731	0,000000000000	0,000023976976
D042	CORRIDONIA	Marche	Macerata	0,000275406758	0,000177181125	0,000239384315	0,000211796544	0,000000000000	0,000295560018	0,000346003999	0,000204224530	0,000249025178
D429	ESANATOGLIA	Marche	Macerata	0,000053889604	0,000026552504	0,000046050201	0,000031439438	0,000015772098	0,000056056016	0,000041083463	0,000000000000	0,000040482209
D564	FIASTRA	Marche	Macerata	0,000030705980	0,000011749329	0,000014120518	0,000011983763	0,000000000000	0,000034981915	0,000011684977	0,000000000000	0,000018268124
D609	FIORDIMONTE	Marche	Macerata	0,000013562764	0,000002320493	0,000002181314	0,000003857446	0,000002460176	0,000014213418	0,000004109319	0,000000000000	0,000006724314
D628	FIUMINATA	Marche	Macerata	0,000048324601	0,000022928489	0,000022605778	0,000020020856	0,000000000000	0,000060529812	0,000027065929	0,000000000000	0,000031329006
D853	GAGLIOLE	Marche	Macerata	0,000021918711	0,000010165766	0,000020876357	0,000010634524	0,000004559180	0,000026536692	0,000011275159	0,000000000000	0,000015892390
E228	GUALDO	Marche	Macerata	0,000026252199	0,000012994939	0,000019546821	0,000008760882	0,000000000000	0,000033305349	0,000015443150	0,000000000000	0,000017674505
E694	LORO PICENO	Marche	Macerata	0,000056776838	0,000025974013	0,000051500219	0,000028536074	0,000000000000	0,000060248895	0,000046046670	0,000111346389	0,000046533605
E783	MACERATA	Marche	Macerata	0,000786494267	0,000848014040	0,000677092253	0,000662842322	0,000000000000	0,000937963046	0,001061030828	0,000828981466	0,000781679894
F051	MATELICA	Marche	Macerata	0,000208055942	0,000115937377	0,000164497007	0,000138096730	0,000000000000	0,000209971888	0,000222851394	0,000111549412	0,000170350912
F268	MOGLIANO	Marche	Macerata	0,000095254743	0,000045930789	0,000082157001	0,000050474980	0,000000000000	0,000093162993	0,000087873705	0,000000000000	0,000070760613
F460	MONTE CAVALLO	Marche	Macerata	0,000015207805	0,000002426213	0,000003027610	0,000003092066	0,000000000000	0,000018117422	0,000003199724	0,000000000000	0,000007324015
F621	MONTE SAN GIUSTO	Marche	Macerata	0,000142039821	0,000080629084	0,000160053862	0,000089766078	0,000000000000	0,000138195508	0,000164200022	0,000198785448	0,000127879385
F622	MONTE SAN MARTINO	Marche	Macerata	0,000023349823	0,000010341731	0,000025401170	0,000008064017	0,000007797026	0,000027644066	0,000012560792	0,000000000000	0,000016591003
F454	MONTECASSIANO	Marche	Macerata	0,000134127754	0,000089546493	0,000162083638	0,000091220009	0,000044895668	0,000144698200	0,000139486807	0,000024141510	0,000119009621
F482	MONTECOSARO	Marche	Macerata	0,000122885793	0,000074595033	0,000117647202	0,000088355535	0,000000000000	0,000129820188	0,000127668439	0,000116275341	0,000107889962
F496	MONTEFANO	Marche	Macerata	0,000069288541	0,000033962623	0,000066956404	0,000048948331	0,000000000000	0,000073992976	0,000067913358	0,000007443813	0,000057230232
F552	MONTELUPONE	Marche	Macerata	0,000070672078	0,000041343113	0,000045650222	0,000048106657	0,000000000000	0,000070532402	0,000062314214	0,000000000000	0,000053378993
F749	MORROVALLE	Marche	Macerata	0,000179044380	0,000109186959	0,000167968656	0,000127522419	0,000079911989	0,000191649423	0,000209677287	0,000002725162	0,000155355178
F793	MUCCIA	Marche	Macerata	0,000031610999	0,000015021450	0,000023932552	0,000019288056	0,000000000000	0,000035423444	0,000017535537	0,000000000000	0,000022677866
G436	PENNA SAN GIOVANNI	Marche	Macerata	0,000033778601	0,000014534434	0,000021713233	0,000010644883	0,000000000000	0,000037503532	0,000020938546	0,000000000000	0,000021382596
G515	PETRIOLO	Marche	Macerata	0,000042264172	0,000018019230	0,000052030234	0,000019807467	0,000000000000	0,000043365930	0,000034694023	0,000000000000	0,000032391344
G657	PIEVE TORINA	Marche	Macerata	0,000050304462	0,000020550793	0,000026679364	0,000019454109	0,000000000000	0,000055009835	0,000027621213	0,000000000000	0,000031295292
G637	PIEVEBOVIGLIANA	Marche	Macerata	0,000028227331	0,000013569625	0,000022650756	0,000015109116	0,000000000000	0,000032099212	0,000016044361	0,000000000000	0,000020026227
G690	PIORACO	Marche	Macerata	0,000032415862	0,000016002062	0,000019198740	0,000016845861	0,000000000000	0,000028260620	0,000023158033	0,000000000000	0,000021448642
D566	POGGIO SAN VICINO	Marche	Macerata	0,000013125951	0,000003173474	0,000009258591	0,000003298815	0,000000000000	0,000012171496	0,000005373873	0,000004688342	0,000007533993
F567	POLLENZA	Marche	Macerata	0,000132196150	0,000089572424	0,000125639275	0,000073727156	0,000066250268	0,000137664104	0,000130417612	0,000142051985	0,000112777069
G919	PORTO RECANATI	Marche	Macerata	0,000267046119	0,000268223049	0,000167666711	0,000268690860	0,000093560851	0,000289356248	0,000255582996	0,000000000000	0,000239080472
F632	POTENZA PICENA	Marche	Macerata	0,000293531677	0,000240104596	0,000177016218	0,000271521266	0,000000000000	0,000348615433	0,000358832033	0,000289676899	0,000276056672
H211	RECANATI	Marche	Macerata	0,000394047353	0,000342543575	0,000378331849	0,000293859485	0,000243409258	0,000447087831	0,000490292410	0,000404167751	0,000379743743
H323	RIPE SAN GINESIO	Marche	Macerata	0,000025634045	0,000009408084	0,000024422162	0,000009121037	0,000000000000	0,000022521842	0,000015874883	0,000015746225	0,000017302118
H876	SAN GINESIO	Marche	Macerata	0,000089727700	0,000043016283	0,000065980786	0,000034883943	0,000000000000	0,000109250129	0,000071756266	0,000000000000	0,000063383965
I156	SAN SEVERINO MARCHE	Marche	Macerata	0,000273765177	0,000172885917	0,000235664342	0,000185082188	0,000144240610	0,000305682561	0,000300433435	0,000280707066	0,000243977961
I286	SANT'ANGELO IN PONTANO	Marche	Macerata	0,000038668998	0,000016016526	0,000027589307	0,000019778969	0,000000000000	0,000039095242	0,000028229319	0,000000000000	0,000026745624
I436	SARNANO	Marche	Macerata	0,000088161969	0,000041320584	0,000062687024	0,000046623424	0,000050437544	0,000104072641	0,000063277712	0,000000000000	0,000065060962
I569	SEFRO	Marche	Macerata	0,000021575087	0,000006720831	0,000010529204	0,000007355063	0,000004721996	0,000023702162	0,000008165402	0,000000000000	0,000012561672
I651	SERRAPETRONA	Marche	Macerata	0,000032260234	0,000020212839	0,000017638843	0,000013451753	0,000000000000	0,000047872910	0,000017170719	0,000000000000	0,000022520288
I661	SERRAVALLE DI CHIENTI	Marche	Macerata	0,000046494213	0,000014122113	0,000022684614	0,000019163597	0,000011713444	0,000057974065	0,000022250148	0,000000000000	0,000029488302
L191	TOLENTINO	Marche	Macerata	0,000385205355	0,000309832881	0,000406715444	0,000302125878	0,000172702973	0,000430271788	0,000489791924	0,000558205780	0,000383622730

Codice catastale	Denominazione	Regione	Provincia	AMMINISTRAZIONE	POLIZIA LOCALE	ISTRUZIONE PUBBLICA	RIFIUTI	TPL	TERRITORIO E VIABILITÀ	SOCIALE	ASILI NIDO	COMPLESSIVO
L366	TREIA	Marche	Macerata	0,000194831993	0,000115369267	0,000135397465	0,000125562428	0,000000000000	0,000219091406	0,000194972529	0,000001165297	0,000153367400
L501	URBISAGLIA	Marche	Macerata	0,000055781698	0,000026564753	0,000045136532	0,000034158394	0,000000000000	0,000060508308	0,000050941170	0,000068607444	0,000045800335
L517	USSITA	Marche	Macerata	0,000034283922	0,000012129022	0,000009164083	0,000021268935	0,000006102795	0,000034402080	0,000006967023	0,000010209557	0,000020542303
M078	VISSO	Marche	Macerata	0,000052671836	0,000021801923	0,000022816079	0,000033419912	0,000013673726	0,000062566993	0,000022199413	0,000019180640	0,000036317121
A035	ACQUALAGNA	Marche	Pesaro e Urbino	0,000093058672	0,000054054794	0,000071202767	0,000073600485	0,000000000000	0,000100339658	0,000071746487	0,000131913584	0,000079509404
A327	APECCHIO	Marche	Pesaro e Urbino	0,000056871332	0,000030226530	0,000041748923	0,000034766925	0,000019199924	0,000076806004	0,000038672177	0,000000000000	0,000044190967
A493	AUDITORE	Marche	Pesaro e Urbino	0,000035720170	0,000018776905	0,000043673552	0,000023322299	0,000000000000	0,000041645704	0,000027236392	0,000039337453	0,000031279861
A639	BARCHI	Marche	Pesaro e Urbino	0,000024912504	0,000010780757	0,000019936958	0,000012102385	0,000000000000	0,000027455946	0,000016038615	0,000048363414	0,000019461931
A740	BELFORTE ALL'ISAURO	Marche	Pesaro e Urbino	0,000020385935	0,000009756520	0,000019634413	0,000013930972	0,000000000000	0,000021200221	0,000013407268	0,000047584339	0,000017644800
B026	BORGO PACE	Marche	Pesaro e Urbino	0,000026938111	0,000011991523	0,000024323583	0,000016017482	0,000000000000	0,000031950950	0,000013864082	0,000000000000	0,000019791054
B352	CAGLI	Marche	Pesaro e Urbino	0,000206177054	0,000112830324	0,000143842615	0,000132700232	0,000074243313	0,000242788538	0,000192027459	0,000178633431	0,000170957905
B636	CANTIANO	Marche	Pesaro e Urbino	0,000063567737	0,000026648137	0,000027745549	0,000033687098	0,000027357241	0,000073583544	0,000046939375	0,000035073710	0,000045541365
B816	CARPEGNA	Marche	Pesaro e Urbino	0,000045079931	0,000026029683	0,000026345089	0,000028607257	0,000017477010	0,000049078345	0,000027042756	0,000000000000	0,000032482941
B846	CARTOCETO	Marche	Pesaro e Urbino	0,000136898169	0,000100886590	0,000126458031	0,000127272185	0,000044644104	0,000146060139	0,000146613878	0,000121707884	0,000129762526
D488	FANO	Marche	Pesaro e Urbino	0,001236581830	0,001336399626	0,001596187125	0,001481276741	0,000573059536	0,001284339683	0,001606773525	0,001782904748	0,001413253110
D541	FERMIGNANO	Marche	Pesaro e Urbino	0,000148022849	0,000099945947	0,000127378810	0,000142277362	0,000046250630	0,000160629831	0,000157273697	0,000242781991	0,000144405182
D749	FOSSOMBRONE	Marche	Pesaro e Urbino	0,000192409939	0,000140949047	0,000170800003	0,000139043102	0,000087983207	0,000212259971	0,000212786256	0,000197575510	0,000175236958
D791	FRATTE ROSA	Marche	Pesaro e Urbino	0,000025816977	0,000011115915	0,000021350439	0,000012849211	0,000008898098	0,000027336213	0,000018477750	0,000000000000	0,000018578309
D807	FRONTINO	Marche	Pesaro e Urbino	0,000014388669	0,000005592668	0,000013382355	0,000006562761	0,000000000000	0,000012786912	0,000005320390	0,000000000000	0,000009204324
D808	FRONTONE	Marche	Pesaro e Urbino	0,000041069822	0,000019911273	0,000024505164	0,000022359634	0,000000000000	0,000041983434	0,000023808318	0,000000000000	0,000027516649
D836	GABICCE MARE	Marche	Pesaro e Urbino	0,000175024686	0,000183065167	0,000123847958	0,000203575546	0,000053332239	0,000202712939	0,000121533643	0,000164123803	0,000168145454
E122	GRADARA	Marche	Pesaro e Urbino	0,000089856280	0,000070900777	0,000095316628	0,000077979662	0,000024388454	0,000095136072	0,000074775871	0,000123229830	0,000084453054
E351	ISOLA DEL PIANO	Marche	Pesaro e Urbino	0,000019326110	0,000008865998	0,000028223669	0,000009093651	0,000000000000	0,000020401820	0,000011094990	0,000000000000	0,000014893085
E743	LUNANO	Marche	Pesaro e Urbino	0,000031954522	0,000018410040	0,000032682947	0,000026674967	0,000000000000	0,000038586180	0,000025447592	0,000000000000	0,000027511592
E785	MACERATA FELTRIA	Marche	Pesaro e Urbino	0,000049494086	0,000025110189	0,000043058510	0,000037965067	0,000000000000	0,000057388229	0,000038452868	0,000079906989	0,000043445831
F135	MERCATELLO SUL METAURO	Marche	Pesaro e Urbino	0,000039270182	0,000021352156	0,000027420204	0,000026271650	0,000000000000	0,000051958847	0,000026001135	0,000000000000	0,000030281034
F136	MERCATINO CONCA	Marche	Pesaro e Urbino	0,000027648465	0,000012150821	0,000034112544	0,000024546038	0,000000000000	0,000030016393	0,000021524399	0,000050641286	0,000026311156
F310	MOMBAROCCIO	Marche	Pesaro e Urbino	0,000048549889	0,000028252489	0,000050340593	0,000039978214	0,000017190232	0,000051872306	0,000038357489	0,000000000000	0,000041324102
F347	MONDAVIO	Marche	Pesaro e Urbino	0,000076558214	0,000042324877	0,000053293630	0,000056434231	0,000000000000	0,000082853456	0,000064451050	0,000000000000	0,000059710615
F348	MONDOLFO	Marche	Pesaro e Urbino	0,000241603024	0,000221651159	0,000212010591	0,000201602586	0,000000000000	0,000239930154	0,000236772787	0,000113530453	0,000212757891
F467	MONTE CERIGNONE	Marche	Pesaro e Urbino	0,000021155651	0,000009057058	0,000015798887	0,000010239888	0,000000000000	0,000021664408	0,000011638144	0,000000000000	0,000014123508
F524	MONTE GRIMANO TERME	Marche	Pesaro e Urbino	0,000033604300	0,000013161506	0,000025196918	0,000021933610	0,000011418431	0,000037163041	0,000023002510	0,000000000000	0,000025100892
F589	MONTE PORZIO	Marche	Pesaro e Urbino	0,000057341682	0,000031651736	0,000054574144	0,000047408778	0,000010358247	0,000051655824	0,000050459354	0,000000000000	0,000047166726
F450	MONTECALVO IN FOGLIA	Marche	Pesaro e Urbino	0,000054350522	0,000032603896	0,000062680691	0,000049565230	0,000000000000	0,000055750781	0,000046863378	0,000000000000	0,000048023584
F474	MONTECICCARDO	Marche	Pesaro e Urbino	0,000034726867	0,000020622834	0,000034874412	0,000023470267	0,000010806152	0,000043563016	0,000026320934	0,000047106022	0,000030841719
F478	MONTECOPIOLO	Marche	Pesaro e Urbino	0,000037140008	0,000020605298	0,000033175600	0,000021194645	0,000000000000	0,000044864723	0,000020475139	0,000000000000	0,000027597211
F497	MONTEFELCINO	Marche	Pesaro e Urbino	0,000057247423	0,000031995048	0,000058072239	0,000034776913	0,000014169545	0,000064876937	0,000047124104	0,000007326701	0,000046285325
F533	MONTELABBATE	Marche	Pesaro e Urbino	0,000109614885	0,000097171376	0,000112275933	0,000127001072	0,000000000000	0,000117732309	0,000120407071	0,000104175164	0,000112500738
F555	MONTEMAGGIORE AL METAURO	Marche	Pesaro e Urbino	0,000053706391	0,000029774949	0,000066956317	0,000033899376	0,000017481587	0,000053649501	0,000045179720	0,000002747513	0,000044508571
G089	ORCIANO DI PESARO	Marche	Pesaro e Urbino	0,000048352031	0,000029751759	0,000041528311	0,000028099718	0,000016472748	0,000051287381	0,000036939039	0,000000000000	0,000036952262
G416	PEGLIO	Marche	Pesaro e Urbino	0,000019936264	0,000011164135	0,000036297356	0,000011186535	0,000000000000	0,000027909795	0,000010810186	0,000011915778	0,000018280467
G453	PERGOLA	Marche	Pesaro e Urbino	0,000140168157	0,000065018991	0,000115198354	0,000101867831	0,000068708075	0,000162527977	0,000134279643	0,000066051510	0,000119021255
G479	PESARO	Marche	Pesaro e Urbino	0,001786520692	0,002089441668	0,002472083078	0,002347694184	0,002672486443	0,002034489523	0,002524462170	0,003259874186	0,002262961383
G514	PETRIANO	Marche	Pesaro e Urbino	0,000052660994	0,000036675460	0,000053485875	0,000031734134	0,000000000000	0,000050444167	0,000048860426	0,000038551824	0,000043474713
G537	PIAGGE	Marche	Pesaro e Urbino	0,000024497380	0,000013275850	0,000019801592	0,000012932630	0,000007527211	0,000023516263	0,000017220139	0,000000000000	0,000017539833
G551	PIANDIMELETO	Marche	Pesaro e Urbino	0,000047487163	0,000033231916	0,000037594035	0,000038938028	0,000000000000	0,000051814653	0,000035963006	0,000000000000	0,000038625530
G627	PIETRARUBBIA	Marche	Pesaro e Urbino	0,000021268724	0,000011115670	0,000020420431	0,000009843669	0,000006784067	0,000020550314	0,000012263149	0,000025278093	0,000016023000

Codice catastale	Denominazione	Regione	Provincia	AMMINISTRAZIONE	POLIZIA LOCALE	ISTRUZIONE PUBBLICA	RIFIUTI	TPL	TERRITORIO E VIABILITÀ	SOCIALE	ASILI NIDO	COMPLESSIVO
G682	PIOBBICO	Marche	Pesaro e Urbino	0,000050729585	0,000034644832	0,000058987659	0,000025199348	0,000022112012	0,000057732030	0,000044827661	0,000050568583	0,000043681329
H721	SALTARA	Marche	Pesaro e Urbino	0,000116743391	0,000079771302	0,000156585740	0,000097297763	0,000032387697	0,000122014830	0,000119598260	0,000094105538	0,000112368271
H809	SAN COSTANZO	Marche	Pesaro e Urbino	0,000090215945	0,000058627813	0,000080947280	0,000056221628	0,000000000000	0,000097048465	0,000089241276	0,000000000000	0,000072609206
H886	SAN GIORGIO DI PESARO	Marche	Pesaro e Urbino	0,000032465352	0,000019805858	0,000029719051	0,000016841680	0,000009487023	0,000031930530	0,000023046535	0,000000000000	0,000023916780
H958	SAN LORENZO IN CAMPO	Marche	Pesaro e Urbino	0,000073689598	0,000038713773	0,000058802934	0,000047304934	0,000000000000	0,000074829400	0,000070946373	0,000070412725	0,000060130055
I287	SANT'ANGELO IN VADO	Marche	Pesaro e Urbino	0,000093956128	0,000062547000	0,000065513231	0,000068632568	0,000031950989	0,000126982166	0,000075250674	0,000190882479	0,000085844571
I344	SANT'IPPOLITO	Marche	Pesaro e Urbino	0,000037730771	0,000019370233	0,000038607263	0,000024228833	0,000010539225	0,000036447982	0,000028223542	0,000000000000	0,000029339183
I459	SASSOCORVARO	Marche	Pesaro e Urbino	0,000076429716	0,000052119983	0,000075351227	0,000063107733	0,000000000000	0,000086579328	0,000071722792	0,000117451856	0,000071483292
I460	SASSOFELTRIO	Marche	Pesaro e Urbino	0,000033569220	0,000013401712	0,000026859469	0,000018426883	0,000000000000	0,000039171600	0,000024344772	0,000029104539	0,000025813904
I654	SERRA SANT'ABBONDIO	Marche	Pesaro e Urbino	0,000030511702	0,000015601038	0,000021365055	0,000015824560	0,000010926088	0,000038412990	0,000020926572	0,000000000000	0,000022485215
I670	SERRUNGARINA	Marche	Pesaro e Urbino	0,000053794868	0,000032653956	0,000044241719	0,000032495281	0,000000000000	0,000049279173	0,000042676055	0,000000000000	0,000039726435
L078	TAVOLETO	Marche	Pesaro e Urbino	0,000022873912	0,000011944372	0,000026867870	0,000016641601	0,000008633108	0,000025205435	0,000016127645	0,000000000000	0,000019112181
L081	TAVULLIA	Marche	Pesaro e Urbino	0,000134242144	0,000108409391	0,000107512669	0,000108237190	0,000000000000	0,000149271220	0,000126294245	0,000112100284	0,000118393176
L498	URBANIA	Marche	Pesaro e Urbino	0,000139222177	0,000091118813	0,000115343732	0,000106059559	0,000075998435	0,000163061985	0,000136453848	0,000225140618	0,000129032311
L500	URBINO	Marche	Pesaro e Urbino	0,000331592479	0,000325257696	0,000345320680	0,000282380064	0,000566520451	0,000455129970	0,000342884914	0,000482354987	0,000352596763
M331	VALLEFOGLIA	Marche	Pesaro e Urbino	0,000241124721	0,000197215178	0,000289836890	0,000231251154	0,000089176354	0,000265573505	0,000279068051	0,000263051861	0,000247110724
A050	ACQUAVIVA COLLECROCE	Molise	Campobasso	0,000023019035	0,000009590518	0,000012520339	0,000007907518	0,000000000000	0,000025255534	0,000006912874	0,000000000000	0,000013360488
A616	BARANELLO	Molise	Campobasso	0,000061594244	0,000026419029	0,000053878663	0,000024851089	0,000000000000	0,000063539777	0,000022320691	0,000000000000	0,000039448059
A930	BOJANO	Molise	Campobasso	0,000166878065	0,000105691655	0,000101039752	0,000105567139	0,000077829736	0,000183830315	0,000075786582	0,000022771429	0,000119628269
A971	BONEFRO	Molise	Campobasso	0,000039666815	0,000014140972	0,000022018788	0,000020387432	0,000016412837	0,000043135058	0,000016898082	0,000000000000	0,000025710978
B295	BUSSO	Molise	Campobasso	0,000034821019	0,000016137742	0,000017355310	0,000013831317	0,000000000000	0,000039984373	0,000014034881	0,000000000000	0,000021303993
B519	CAMPOBASSO	Molise	Campobasso	0,000894271732	0,000805999134	0,000796511532	0,000632905302	0,001767006568	0,001150265282	0,000775299234	0,000210607775	0,000825855661
B522	CAMPOCHIARO	Molise	Campobasso	0,000024741242	0,000008720099	0,000011488883	0,000011127999	0,000000000000	0,000028779985	0,000004857506	0,000000000000	0,000014508268
B528	CAMPODIPIETRA	Molise	Campobasso	0,000047853514	0,000023765523	0,000040202551	0,000045376929	0,000000000000	0,000055105549	0,000021232242	0,000074303094	0,000041580010
B544	CAMPOLIETO	Molise	Campobasso	0,000026827211	0,000012897921	0,000016356982	0,000010425548	0,000000000000	0,000028800784	0,000010040965	0,000000000000	0,000016413989
B550	CAMPOMARINO	Molise	Campobasso	0,000175797270	0,000131240222	0,000125397882	0,000161085031	0,000054208259	0,000201009997	0,000062098988	0,000031142504	0,000140420201
B858	CASACALENDA	Molise	Campobasso	0,000056841072	0,000028383052	0,000036561562	0,000028269246	0,000000000000	0,000074536394	0,000023569730	0,000000000000	0,000038801371
B871	CASALCIPRANO	Molise	Campobasso	0,000020995086	0,000007426017	0,000002181352	0,000006368902	0,000000000000	0,000021668465	0,000006515997	0,000000000000	0,000010475191
C066	CASTELBOTTACCIO	Molise	Campobasso	0,000017772836	0,000004060822	0,000001620660	0,000005644010	0,000000000000	0,000013330575	0,000005566697	0,000000000000	0,000008066776
C175	CASTELLINO DEL BIFERNO	Molise	Campobasso	0,000019640408	0,000008980662	0,000013447876	0,000007636843	0,000000000000	0,000025926276	0,000006126290	0,000000000000	0,000012679483
C197	CASTELMAURO	Molise	Campobasso	0,000046058250	0,000017008587	0,000023324894	0,000018706329	0,000000000000	0,000051563729	0,000022036401	0,000000000000	0,000028320770
C346	CASTROPIGNANO	Molise	Campobasso	0,000031937440	0,000013524424	0,000019239613	0,000012617169	0,000000000000	0,000034481610	0,000009411948	0,000000000000	0,000019112938
C486	CERCEMAGGIORE	Molise	Campobasso	0,000074925260	0,000042036086	0,000043507748	0,000021244532	0,000000000000	0,000116825960	0,000033979261	0,000043374263	0,000051627333
C488	CERCEPICCOLA	Molise	Campobasso	0,000020899201	0,000009984595	0,000011294260	0,000008779029	0,000000000000	0,000021359985	0,000006884286	0,000000000000	0,000012474774
C764	CIVITACAMPOMARANO	Molise	Campobasso	0,000022808156	0,000006957026	0,000004110443	0,000006353581	0,000000000000	0,000026871484	0,000005507506	0,000000000000	0,000011638889
C854	COLLE D'ANCHISE	Molise	Campobasso	0,000026472086	0,000008531760	0,000016065000	0,000009195338	0,000000000000	0,000024928579	0,000006331308	0,000000000000	0,000014658978
C875	COLLETORTO	Molise	Campobasso	0,000050154966	0,000023339348	0,000030514595	0,000025935606	0,000000000000	0,000055177414	0,000023189757	0,000007905225	0,000033341942
C772	DURONIA	Molise	Campobasso	0,000019963330	0,000004398487	0,000001704554	0,000007579495	0,000000000000	0,000021419381	0,000005881805	0,000000000000	0,000010171533
D550	FERRAZZANO	Molise	Campobasso	0,000060172817	0,000026119815	0,000051892489	0,000039242531	0,000000000000	0,000076684375	0,000016969698	0,000000000000	0,000043510272
D737	FOSSALTO	Molise	Campobasso	0,000036752893	0,000018640599	0,000027174061	0,000013287856	0,000014653783	0,000041620132	0,000013740570	0,000000000000	0,000023683631
D896	GAMBATESA	Molise	Campobasso	0,000042881788	0,000021957238	0,000020282180	0,000017790648	0,000000000000	0,000045875054	0,000017105677	0,000000000000	0,000025937393
E030	GILDONE	Molise	Campobasso	0,000027402618	0,000009860606	0,000013016802	0,000016532944	0,000000000000	0,000029795582	0,000008794174	0,000000000000	0,000017347911
E244	GUARDIALFIERA	Molise	Campobasso	0,000032025907	0,000016280117	0,000019575009	0,000016216725	0,000000000000	0,000036150580	0,000012158458	0,000000000000	0,000020863804
E248	GUARDIAREGIA	Molise	Campobasso	0,000028914675	0,000011384272	0,000016058659	0,000008990927	0,000000000000	0,000033676570	0,000007873639	0,000000000000	0,000016703701
E259	GUGLIONESI	Molise	Campobasso	0,000107049254	0,000066245726	0,000080148005	0,000068975896	0,000047471355	0,000120249440	0,000051430802	0,000057953633	0,000081482457
E381	JELSI	Molise	Campobasso	0,000042972413	0,000017141226	0,000023979306	0,000026779568	0,000000000000	0,000050340867	0,000016309625	0,000000000000	0,000028853338
E456	LARINO	Molise	Campobasso	0,000128074349	0,000083790561	0,000093342359	0,000082727004	0,000085742490	0,000162231113	0,000056580143	0,000000000000	0,000097269777

Codice catastale	Denominazione	Regione	Provincia	AMMINISTRAZIONE	POLIZIA LOCALE	ISTRUZIONE PUBBLICA	RIFIUTI	TPL	TERRITORIO E VIABILITÀ	SOCIALE	ASILI NIDO	COMPLESSIVO
E599	LIMOSANO	Molise	Campobasso	0,000025758871	0,000010151935	0,000014349402	0,000008864295	0,000000000000	0,000029863372	0,000007582743	0,000000000000	0,000015157968
E722	LUCITO	Molise	Campobasso	0,000027583430	0,000010639647	0,000011819516	0,000009316968	0,000000000000	0,000031665831	0,000008801956	0,000000000000	0,000015741877
E748	LUPARA	Molise	Campobasso	0,000022518649	0,000008299643	0,000007679681	0,000007755135	0,000000000000	0,000021301829	0,000006948474	0,000000000000	0,000011940988
E780	MACCHIA VALFORTORE	Molise	Campobasso	0,000023861555	0,000008952786	0,000007035834	0,000009805603	0,000000000000	0,000026084376	0,000008432459	0,000000000000	0,000013534404
E799	MAFALDA	Molise	Campobasso	0,000033687930	0,000014774294	0,000021233314	0,000010956601	0,000000000000	0,000038016005	0,000012952602	0,000000000000	0,000020375856
F055	MATRICE	Molise	Campobasso	0,000028558544	0,000013783341	0,000017779821	0,000011645217	0,000000000000	0,000032344358	0,000008294944	0,000000000000	0,000017566548
F233	MIRABELLO SANNITICO	Molise	Campobasso	0,000044376501	0,000020723995	0,000029943095	0,000026346675	0,000000000000	0,000046679698	0,000017127426	0,000031839212	0,000031045920
F294	MOLISE	Molise	Campobasso	0,000010907444	0,000002709779	0,000001679863	0,000003365546	0,000000000000	0,000009159479	0,000001822031	0,000000000000	0,000004950780
F322	MONACILIONI	Molise	Campobasso	0,000020183279	0,000008882347	0,000011961600	0,000006552262	0,000000000000	0,000024714927	0,000006981369	0,000000000000	0,000012262606
F391	MONTAGANO	Molise	Campobasso	0,000031701468	0,000015148666	0,000017901122	0,000014298977	0,000000000000	0,000036282760	0,000010284411	0,000000000000	0,000019779582
F475	MONTECILFONE	Molise	Campobasso	0,000035346482	0,000015935665	0,000021435853	0,000017376886	0,000000000000	0,000038964436	0,000015171548	0,000000000000	0,000022844125
F495	MONTEFALCONE NEL SANNIO	Molise	Campobasso	0,000040226167	0,000016098692	0,000021761728	0,000018799397	0,000000000000	0,000048854134	0,000016371706	0,000055101129	0,000028083773
F548	MONTELONGO	Molise	Campobasso	0,000015806888	0,000005184488	0,000005523143	0,000005089687	0,000004371482	0,000015663148	0,000003800609	0,000000000000	0,000008348080
F569	MONTEMITRO	Molise	Campobasso	0,000016552686	0,000006025113	0,000008267216	0,000004266072	0,000000000000	0,000015700501	0,000003734144	0,000000000000	0,000008589948
F576	MONTENERO DI BISACCIA	Molise	Campobasso	0,000139949005	0,000117067811	0,000094564741	0,000112855926	0,000063616310	0,000185605342	0,000071736237	0,000000000000	0,000114225357
F689	MONTORIO NEI FRENTANI	Molise	Campobasso	0,000019707333	0,000008894786	0,000010255715	0,000007123197	0,000000000000	0,000022113470	0,000005097969	0,000000000000	0,000011466377
F748	MORRONE DEL SANNIO	Molise	Campobasso	0,000026081685	0,000010801638	0,000010279786	0,000008613531	0,000008440690	0,000032654372	0,000007124500	0,000000000000	0,000015225562
G086	ORATINO	Molise	Campobasso	0,000035721157	0,000016490772	0,000017705113	0,000013827895	0,000000000000	0,000041905391	0,000007718061	0,000000000000	0,000020958802
G257	PALATA	Molise	Campobasso	0,000044367538	0,000023109642	0,000026169918	0,000017368208	0,000000000000	0,000051212961	0,000016764728	0,000000000000	0,000027692565
G506	PETACCIATO	Molise	Campobasso	0,000074524392	0,000070693137	0,000037328097	0,000048931360	0,000014759422	0,000090815846	0,000026472895	0,000000000000	0,000053609643
G512	PETRELLA TIFERNINA	Molise	Campobasso	0,000033596686	0,000015587647	0,000018828402	0,000012858452	0,000000000000	0,000034937324	0,000011904966	0,000000000000	0,000019997384
G609	PIETRACATELLA	Molise	Campobasso	0,000038786527	0,000018466053	0,000023904020	0,000015531662	0,000000000000	0,000047994677	0,000011633550	0,000000000000	0,000024342116
G610	PIETRACUPA	Molise	Campobasso	0,000013450347	0,000002609671	0,000001346429	0,000005049306	0,000000000000	0,000012705433	0,000002771621	0,000000000000	0,000006443045
G910	PORTOCANNONE	Molise	Campobasso	0,000048355136	0,000029393288	0,000042347912	0,000036082367	0,000000000000	0,000038617614	0,000022357438	0,000041599922	0,000036573920
H083	PROVVIDENTI	Molise	Campobasso	0,000011173949	0,000002173940	0,000001234693	0,000002772190	0,000000000000	0,000010515577	0,000001214402	0,000000000000	0,000004862050
H273	RICCIA	Molise	Campobasso	0,000108982453	0,000052094976	0,000108305202	0,000055832059	0,000000000000	0,000131612324	0,000055622920	0,000000000000	0,000079689527
H311	RIPABOTTONI	Molise	Campobasso	0,000022901408	0,000007297066	0,000011848527	0,000006902017	0,000000000000	0,000023700667	0,000006040848	0,000000000000	0,000012505161
H313	RIPALIMOSANI	Molise	Campobasso	0,000062430055	0,000031387396	0,000039405099	0,000033007108	0,000000000000	0,000086873252	0,000018314619	0,000000000000	0,000042668467
H454	ROCCAVIVARA	Molise	Campobasso	0,000024836909	0,000011991304	0,000019438731	0,000009544191	0,000000000000	0,000028753518	0,000008295491	0,000000000000	0,000015903828
H589	ROTELLO	Molise	Campobasso	0,000037167733	0,000013718698	0,000032133335	0,000014078271	0,000000000000	0,000046582819	0,000011199097	0,000000000000	0,000024186437
H693	SALCITO	Molise	Campobasso	0,000024274395	0,000008273519	0,000011952402	0,000007552459	0,000000000000	0,000027132355	0,000007724615	0,000000000000	0,000013723657
H782	SAN BIASE	Molise	Campobasso	0,000012561044	0,000002415015	0,000001607553	0,000003168509	0,000000000000	0,000012362721	0,000003334052	0,000000000000	0,000005848418
H833	SAN FELICE DEL MOLISE	Molise	Campobasso	0,000022431517	0,000009184020	0,000009392034	0,000006628302	0,000000000000	0,000026284026	0,000007593608	0,000000000000	0,000012705598
H867	SAN GIACOMO DEGLI SCHIAVONI	Molise	Campobasso	0,000029213594	0,000012469603	0,000025561148	0,000018370800	0,000000000000	0,000025883078	0,000008846006	0,000000000000	0,000019522977
H920	SAN GIOVANNI IN GALDO	Molise	Campobasso	0,000022737970	0,000007772492	0,000014834738	0,000011709041	0,000000000000	0,000020007017	0,000007026899	0,000000000000	0,000013732823
H928	SAN GIULIANO DEL SANNIO	Molise	Campobasso	0,000031613846	0,000015447794	0,000020260323	0,000007710701	0,000000000000	0,000031120458	0,000009676488	0,000000000000	0,000017679125
H929	SAN GIULIANO DI PUGLIA	Molise	Campobasso	0,000029322382	0,000015221819	0,000031655759	0,000010737611	0,000000000000	0,000038659900	0,000010411308	0,000000000000	0,000020625726
H990	SAN MARTINO IN PENSILIS	Molise	Campobasso	0,000094947486	0,000046646545	0,000070896690	0,000045756935	0,000000000000	0,000106256108	0,000042141120	0,000049592106	0,000065712115
I023	SAN MASSIMO	Molise	Campobasso	0,000037105913	0,000016811349	0,000011032250	0,000016800794	0,000000000000	0,000049639037	0,000004764174	0,000000000000	0,000021748553
I122	SAN POLO MATESE	Molise	Campobasso	0,000018110168	0,000005675274	0,000002664002	0,000006661315	0,000000000000	0,000020408853	0,000003421589	0,000000000000	0,000009315798
I289	SANT'ANGELO LIMOSANO	Molise	Campobasso	0,000015953350	0,000003648318	0,000002938723	0,000004840985	0,000000000000	0,000017547836	0,000003448200	0,000000000000	0,000007937718
I320	SANT'ELIA A PIANISI	Molise	Campobasso	0,000050535019	0,000022179010	0,000036363732	0,000020832651	0,000000000000	0,000066314003	0,000022329172	0,000000000000	0,000033932338
I181	SANTA CROCE DI MAGLIANO	Molise	Campobasso	0,000086395960	0,000039110228	0,000055732452	0,000057878983	0,000050914804	0,000097590792	0,000037426489	0,000000000000	0,000062011098
I618	SEPINO	Molise	Campobasso	0,000054494619	0,000025757104	0,000030445893	0,000015388086	0,000000000000	0,000062854163	0,000021301687	0,000000000000	0,000032214996
I910	SPINETE	Molise	Campobasso	0,000036510957	0,000012865106	0,000028258910	0,000012047779	0,000000000000	0,000038609025	0,000010999835	0,000000000000	0,000021849541
L069	TAVENNA	Molise	Campobasso	0,000026443021	0,000010108916	0,000010161867	0,000009040501	0,000000000000	0,000026193356	0,000012415695	0,000000000000	0,000014926459
L113	TERMOLI	Molise	Campobasso	0,000623945925	0,000650445856	0,000488949929	0,000542685896	0,000317463272	0,000670188757	0,000418780858	0,000541886965	0,000553096763

Codice catastale	Denominazione	Regione	Provincia	AMMINISTRAZIONE	POLIZIA LOCALE	ISTRUZIONE PUBBLICA	RIFIUTI	TPL	TERRITORIO E VIABILITÀ	SOCIALE	ASILI NIDO	COMPLESSIVO
L215	TORELLA DEL SANNIO	Molise	Campobasso	0,000024656509	0,000010452447	0,000023402339	0,000009373878	0,000000000000	0,000027957857	0,000008700080	0,000000000000	0,000016201128
L230	TORO	Molise	Campobasso	0,000036055277	0,000015686734	0,000020519104	0,000013786163	0,000000000000	0,000035659056	0,000014164027	0,000000000000	0,000021365625
L435	TRIVENTO	Molise	Campobasso	0,000097396589	0,000047758498	0,000077057306	0,000046588700	0,000000000000	0,000127324580	0,000049730604	0,000000000000	0,000069135874
L458	TUFARA	Molise	Campobasso	0,000029179518	0,000013871554	0,000015785395	0,000009972824	0,000000000000	0,000032331652	0,000011283939	0,000000000000	0,000017418004
L505	URURI	Molise	Campobasso	0,000058137721	0,000029985302	0,000032209837	0,000036961478	0,000000000000	0,000050852401	0,000025753995	0,000000000000	0,000037805611
M057	VINCHIATURO	Molise	Campobasso	0,000074852918	0,000033056503	0,000043157207	0,000036408893	0,000000000000	0,000086327266	0,000028048539	0,000000000000	0,000047893910
A051	ACQUAVIVA D'ISERNIA	Molise	Isernia	0,000016456273	0,000006510163	0,000010667672	0,000007594494	0,000000000000	0,000016709320	0,000002792359	0,000000000000	0,000009765148
A080	AGNONE	Molise	Isernia	0,000112081613	0,000078899901	0,000050130067	0,000067668390	0,000000000000	0,000154651778	0,000042908423	0,000030361905	0,000079942952
A567	BAGNOLI DEL TRIGNO	Molise	Isernia	0,000030306198	0,000011887307	0,000015471883	0,000011995577	0,000000000000	0,000030712180	0,000008616752	0,000000000000	0,000017382100
A761	BELMONTE DEL SANNIO	Molise	Isernia	0,000025008137	0,000008244650	0,000011291381	0,000005837791	0,000000000000	0,000025490173	0,000008546854	0,000000000000	0,000013242176
B630	CANTALUPO NEL SANNIO	Molise	Isernia	0,000024842736	0,000008072587	0,000016076076	0,000009963719	0,000000000000	0,000029058801	0,000005589743	0,000008629214	0,000015319005
B682	CAPRACOTTA	Molise	Isernia	0,000041588849	0,000017421898	0,000014624772	0,000019079987	0,000000000000	0,000043892223	0,000006994454	0,000000000000	0,000023266417
B810	CAROVILLI	Molise	Isernia	0,000038458594	0,000017053099	0,000032125418	0,000013793933	0,000000000000	0,000046666682	0,000010598672	0,000028699213	0,000025752336
B830	CARPINONE	Molise	Isernia	0,000035927714	0,000014954599	0,000017838691	0,000014735126	0,000000000000	0,000038285642	0,000011023544	0,000000000000	0,000021092413
C082	CASTEL DEL GIUDICE	Molise	Isernia	0,000015448479	0,000004694752	0,000003275551	0,000004531663	0,000004725977	0,000014217399	0,000003130549	0,000000000000	0,000007520595
C270	CASTEL SAN VINCENZO	Molise	Isernia	0,000021406357	0,000007402460	0,000008700480	0,000008403554	0,000000000000	0,000020040019	0,000005659611	0,000000000000	0,000011605456
C246	CASTELPETROSO	Molise	Isernia	0,000046117554	0,000021074097	0,000034177161	0,000017670108	0,000023681361	0,000051934447	0,000013152757	0,000000000000	0,000029376237
C247	CASTELPIZZUTO	Molise	Isernia	0,000011005389	0,000001696211	0,000001452856	0,000001897811	0,000000000000	0,000011423353	0,000001209145	0,000000000000	0,000004730517
C200	CASTELVERRINO	Molise	Isernia	0,000009920119	0,000001167399	0,000000965380	0,000002209140	0,000000000000	0,000009743621	0,000001314023	0,000000000000	0,000004270892
C534	CERRO AL VOLTURNO	Molise	Isernia	0,000040128217	0,000011985454	0,000023319047	0,000011589242	0,000000000000	0,000039098595	0,000012609938	0,000000000000	0,000022020998
C620	CHIAUCI	Molise	Isernia	0,000013930948	0,000003372170	0,000001628429	0,000003496940	0,000000000000	0,000015389397	0,000002262383	0,000000000000	0,000006543220
C769	CIVITANOVA DEL SANNIO	Molise	Isernia	0,000031025211	0,000013554509	0,000014546028	0,000009797163	0,000000000000	0,000036448310	0,000009884376	0,000000000000	0,000017928314
C878	COLLI A VOLTURNO	Molise	Isernia	0,000040160732	0,000020772997	0,000038031227	0,000016148141	0,000000000000	0,000035467765	0,000009440395	0,000000000000	0,000024837002
C941	CONCA CASALE	Molise	Isernia	0,000012624140	0,000001818668	0,000001041381	0,000003779052	0,000000000000	0,000010944628	0,000002501212	0,000000000000	0,000005587334
D595	FILIGNANO	Molise	Isernia	0,000028030403	0,000008336955	0,000011371865	0,000009669939	0,000000000000	0,000026788506	0,000006383565	0,000000000000	0,000014702983
D703	FORLI' DEL SANNIO	Molise	Isernia	0,000027599447	0,000009472175	0,000013295842	0,000007927867	0,000000000000	0,000026845935	0,000007782907	0,000000000000	0,000014721798
D715	FORNELLI	Molise	Isernia	0,000047005327	0,000020514862	0,000035452923	0,000017152964	0,000000000000	0,000045471118	0,000015412005	0,000000000000	0,000028279081
D811	FROSOLONE	Molise	Isernia	0,000068032810	0,000034000674	0,000056742892	0,000037824755	0,000000000000	0,000108681824	0,000025190615	0,000000000000	0,000051439617
E335	ISERNIA	Molise	Isernia	0,000459655120	0,000305674120	0,000224214820	0,000299387827	0,000650124838	0,000536689956	0,000275482813	0,000106806203	0,000353433440
E669	LONGANO	Molise	Isernia	0,000024410909	0,000010556620	0,000011061894	0,000007870349	0,000000000000	0,000030194302	0,000005538830	0,000000000000	0,000013989202
E778	MACCHIA D'ISERNIA	Molise	Isernia	0,000030299748	0,000013862112	0,000018735996	0,000011904036	0,000000000000	0,000032555619	0,000005450303	0,000000000000	0,000017758420
E779	MACCHIAGODENA	Molise	Isernia	0,000050749408	0,000020272332	0,000033840543	0,000019806706	0,000000000000	0,000055663089	0,000018612523	0,000000000000	0,000031285436
F239	MIRANDA	Molise	Isernia	0,000031767835	0,000010594169	0,000015774283	0,000011372959	0,000000000000	0,000038207488	0,000007919925	0,000000000000	0,000018401904
F429	MONTAQUILA	Molise	Isernia	0,000057223885	0,000026511967	0,000048901640	0,000026941102	0,000000000000	0,000071490622	0,000020232379	0,000019198403	0,000040032100
F580	MONTENERO VAL COCCHIARA	Molise	Isernia	0,000022154772	0,000006054398	0,000006645635	0,000006320640	0,000000000000	0,000023081691	0,000006422313	0,000000000000	0,000011386353
F601	MONTERODUNI	Molise	Isernia	0,000055590074	0,000023384744	0,000034833419	0,000028385648	0,000000000000	0,000059335040	0,000017387658	0,000000000000	0,000035077365
G486	PESCHE	Molise	Isernia	0,000038761479	0,000014656478	0,000026382645	0,000015235817	0,000000000000	0,000043527727	0,000006089664	0,000000000000	0,000022968646
G495	PESCOLANCIANO	Molise	Isernia	0,000027453255	0,000009520704	0,000016349683	0,000011231470	0,000000000000	0,000028963251	0,000006166617	0,000000000000	0,000015998392
G497	PESCOPENNATARO	Molise	Isernia	0,000015458781	0,000003066295	0,000001050342	0,000005023116	0,000000000000	0,000015415764	0,000003011839	0,000000000000	0,000007236223
G523	PETTORANELLO DEL MOLISE	Molise	Isernia	0,000018083484	0,000010281436	0,000010591445	0,000008295553	0,000000000000	0,000021167799	0,000002866579	0,000000000000	0,000011139007
G606	PIETRABBONDANTE	Molise	Isernia	0,000026314745	0,000009353943	0,000008268745	0,000010899680	0,000011830848	0,000031833174	0,000008769713	0,000000000000	0,000015679760
G727	PIZZONE	Molise	Isernia	0,000018171540	0,000003181693	0,000001864331	0,000004012489	0,000000000000	0,000020494033	0,000002687349	0,000000000000	0,000008300147
B317	POGGIO SANNITA	Molise	Isernia	0,000027732144	0,000010165508	0,000011047124	0,000009263765	0,000000000000	0,000028098478	0,000010373150	0,000000000000	0,000015347748
G954	POZZILLI	Molise	Isernia	0,000064665898	0,000035278666	0,000033968039	0,000041195601	0,000000000000	0,000059120642	0,000017352845	0,000000000000	0,000040765592
H308	RIONERO SANNITICO	Molise	Isernia	0,000033908208	0,000015698165	0,000022452857	0,000007755752	0,000000000000	0,000042262798	0,000010066031	0,000000000000	0,000020042266
H420	ROCCAMANDOLFI	Molise	Isernia	0,000035194880	0,000013162048	0,000018259468	0,000010222582	0,000000000000	0,000036844699	0,000009558718	0,000000000000	0,000019360227
H445	ROCCASICURA	Molise	Isernia	0,000022103017	0,000006000226	0,000006901853	0,000008158913	0,000000000000	0,000023699156	0,000004650790	0,000000000000	0,000011706217

Codice catastale	Denominazione	Regione	Provincia	AMMINISTRAZIONE	POLIZIA LOCALE	ISTRUZIONE PUBBLICA	RIFIUTI	TPL	TERRITORIO E VIABILITÀ	SOCIALE	ASILI NIDO	COMPLESSIVO
H458	ROCCHETTA A VOLTURNO	Molise	Isernia	0,000033787562	0,000014618546	0,000017519622	0,000017120215	0,000000000000	0,000035437078	0,000008320031	0,000000000000	0,000020428950
I096	SAN PIETRO AVELLANA	Molise	Isernia	0,000025195401	0,000008643428	0,000023850322	0,000010085081	0,000000000000	0,000028641992	0,000005003664	0,000000000000	0,000016010932
I189	SANT'AGAPITO	Molise	Isernia	0,000037304674	0,000012176156	0,000021284325	0,000015801742	0,000000000000	0,000037241517	0,000008445992	0,000078951227	0,000024756703
I282	SANT'ANGELO DEL PESCO	Molise	Isernia	0,000015480175	0,000004143396	0,000004574170	0,000004761428	0,000005090493	0,000014268880	0,000004178877	0,000000000000	0,000007882130
B466	SANT'ELENA SANNITA	Molise	Isernia	0,000016568642	0,000003496413	0,000001452856	0,000005421120	0,000000000000	0,000014990268	0,000002775692	0,000000000000	0,000007553091
I238	SANTA MARIA DEL MOLISE	Molise	Isernia	0,000022393839	0,000005319286	0,000004002745	0,000007924153	0,000000000000	0,000023637237	0,000004095450	0,000000000000	0,000011182379
I507	SCAPOLI	Molise	Isernia	0,000025122366	0,000005825552	0,000003618470	0,000007278416	0,000000000000	0,000024493897	0,000006254797	0,000002980315	0,000012092881
I679	SESSANO DEL MOLISE	Molise	Isernia	0,000024275164	0,000006100388	0,000002553276	0,000008622866	0,000000000000	0,000026046555	0,000006435583	0,000000000000	0,000012241129
I682	SESTO CAMPANO	Molise	Isernia	0,000049501603	0,000020171474	0,000035479998	0,000018147547	0,000022109500	0,000056973233	0,000023199910	0,000000000000	0,000032300283
L696	VASTOGIRARDI	Molise	Isernia	0,000028542119	0,000010392070	0,000013514485	0,000007840201	0,000013094648	0,000040211939	0,000005903109	0,000000000000	0,000016944080
L725	VENAFRO	Molise	Isernia	0,000202219527	0,000121228037	0,000127748997	0,000161619093	0,000000000000	0,000236190516	0,000133530180	0,000000000000	0,000157098548
A052	ACQUI TERME	Piemonte	Alessandria	0,000420407658	0,000360169192	0,000231065214	0,000391531673	0,000192821030	0,000397311273	0,000348351165	0,000219639494	0,000355137823
A146	ALBERA LIGURE	Piemonte	Alessandria	0,000017720327	0,000003285045	0,000003056446	0,000007115290	0,000000000000	0,000015419394	0,000004141143	0,000000000000	0,000008652902
A182	ALESSANDRIA	Piemonte	Alessandria	0,001708968665	0,001756889594	0,001939927516	0,001956704873	0,002644806365	0,001808409851	0,001625220014	0,002482235114	0,001867919881
A189	ALFIANO NATTA	Piemonte	Alessandria	0,000022155253	0,000006366994	0,000009126769	0,000009114616	0,000000000000	0,000020952301	0,000006148832	0,000000000000	0,000012109748
A197	ALICE BEL COLLE	Piemonte	Alessandria	0,000023482557	0,000005908392	0,000006656148	0,000013728080	0,000000000000	0,000022081409	0,000007198982	0,000025122247	0,000014516802
A211	ALLUVIONI CAMBIO'	Piemonte	Alessandria	0,000023348955	0,000008102411	0,000018599049	0,000018640543	0,000000000000	0,000017344077	0,000009668221	0,000000000000	0,000016105439
A227	ALTAVILLA MONFERRATO	Piemonte	Alessandria	0,000017655015	0,000004942115	0,000008226023	0,000006784218	0,000000000000	0,000013725805	0,000004553001	0,000000000000	0,000009198047
A245	ALZANO SCRIVIA	Piemonte	Alessandria	0,000012224408	0,000002371504	0,000002378850	0,000007271508	0,000000000000	0,000009191448	0,000002578000	0,000000000000	0,000006364325
A436	ARQUATA SCRIVIA	Piemonte	Alessandria	0,000132618658	0,000089320344	0,000097540090	0,000107323031	0,000053326015	0,000129665365	0,000067830412	0,000431076653	0,000119613061
A523	AVOLASCA	Piemonte	Alessandria	0,000014066718	0,000002745358	0,000002892412	0,000005686008	0,000000000000	0,000013112588	0,000003769665	0,000000000000	0,000007135770
A605	BALZOLA	Piemonte	Alessandria	0,000032735598	0,000013398710	0,000021062619	0,000022986805	0,000000000000	0,000028381343	0,000013128115	0,000000000000	0,000021758939
A689	BASALUZZO	Piemonte	Alessandria	0,000044398498	0,000022022771	0,000034637359	0,000042567814	0,000000000000	0,000044452263	0,000021236287	0,000000000000	0,000034710508
A708	BASSIGNANA	Piemonte	Alessandria	0,000039360814	0,000018168449	0,000023167712	0,000021143779	0,000000000000	0,000039023406	0,000015600256	0,000000000000	0,000025045447
A738	BELFORTE MONFERRATO	Piemonte	Alessandria	0,000026778061	0,000011622765	0,000004435461	0,000022229927	0,000003833469	0,000016486044	0,000004946218	0,000004926809	0,000015577860
A793	BERGAMASCO	Piemonte	Alessandria	0,000021354130	0,000008593046	0,000014749082	0,000011573981	0,000000000000	0,000016187323	0,000006933759	0,000000000000	0,000012931459
A813	BERZANO DI TORTONA	Piemonte	Alessandria	0,000009150018	0,000001276674	0,000002075101	0,000002922376	0,000000000000	0,000007033600	0,000001223600	0,000000000000	0,000004068101
A889	BISTAGNO	Piemonte	Alessandria	0,000046146838	0,000019579453	0,000037962533	0,000035863337	0,000000000000	0,000039955207	0,000020626689	0,000038383651	0,000034606744
A998	BORGHETTO DI BORBERA	Piemonte	Alessandria	0,000050271928	0,000025134528	0,000026539499	0,000040669130	0,000020027729	0,000046719504	0,000020257641	0,000000000000	0,000035317919
B037	BORGO SAN MARTINO	Piemonte	Alessandria	0,000030431884	0,000016409486	0,000020085558	0,000017265702	0,000000000000	0,000025892214	0,000010759934	0,000077612893	0,000022575220
B029	BORGORATTO ALESSANDRINO	Piemonte	Alessandria	0,000017595582	0,000007054774	0,000009591756	0,000011650674	0,000000000000	0,000012979939	0,000007224968	0,000000000000	0,000010988307
B071	BOSCO MARENGO	Piemonte	Alessandria	0,000054178409	0,000025350508	0,000033911838	0,000038026974	0,000000000000	0,000049225774	0,000019056803	0,000000000000	0,000036044715
B080	BOSIO	Piemonte	Alessandria	0,000040091554	0,000011388420	0,000025476324	0,000017690903	0,000015782593	0,000041482194	0,000013977829	0,000000000000	0,000024761433
B109	BOZZOLE	Piemonte	Alessandria	0,000013378719	0,000003362558	0,000003998209	0,000005984419	0,000000000000	0,000008304314	0,000002735729	0,000000000000	0,000006466396
B179	BRIGNANO-FRASCATA	Piemonte	Alessandria	0,000018331241	0,000003869440	0,000004239119	0,000008291028	0,000000000000	0,000018295315	0,000005296878	0,000000000000	0,000009819053
B311	CABELLA LIGURE	Piemonte	Alessandria	0,000029797190	0,000008488065	0,000004710874	0,000011406747	0,000000000000	0,000029068441	0,000007247288	0,000000000000	0,000015027802
B453	CAMAGNA MONFERRATO	Piemonte	Alessandria	0,000017249285	0,000003557175	0,000003763756	0,000005562518	0,000000000000	0,000014665849	0,000004671986	0,000000000000	0,000008256621
B482	CAMINO	Piemonte	Alessandria	0,000026677277	0,000007065353	0,000004247272	0,000008957539	0,000000000000	0,000023024137	0,000006988710	0,000000000000	0,000012767922
B629	CANTALUPO LIGURE	Piemonte	Alessandria	0,000024520803	0,000005864886	0,000005809310	0,000011022761	0,000000000000	0,000021309454	0,000006259049	0,000000000000	0,000012639937
B701	CAPRIATA D'ORBA	Piemonte	Alessandria	0,000047232390	0,000026955860	0,000031144868	0,000035361395	0,000000000000	0,000041728336	0,000018403081	0,000000000000	0,000032606373
B736	CARBONARA SCRIVIA	Piemonte	Alessandria	0,000027363877	0,000010894136	0,000024924123	0,000015900702	0,000000000000	0,000024920248	0,000008800339	0,000000000000	0,000018202944
B765	CARENTINO	Piemonte	Alessandria	0,000013406618	0,000002467378	0,000006648810	0,000007293763	0,000000000000	0,000009593821	0,000002368695	0,000000000000	0,000007219737
B769	CAREZZANO	Piemonte	Alessandria	0,000016717182	0,000003391688	0,000002624403	0,000009305994	0,000000000000	0,000013016789	0,000004256329	0,000000000000	0,000008630833
B818	CARPENETO	Piemonte	Alessandria	0,000027351705	0,000011382132	0,000012774107	0,000014792032	0,000000000000	0,000024309189	0,000008314044	0,000000000000	0,000016164047
B836	CARREGA LIGURE	Piemonte	Alessandria	0,000018713418	0,000001520958	0,000000809374	0,000002405760	0,000000000000	0,000024052721	0,000001272648	0,000000000000	0,000008045298
B840	CARROSIO	Piemonte	Alessandria	0,000017674058	0,000004839899	0,000009201443	0,000010140624	0,000004758382	0,000013112501	0,000004692707	0,000000000000	0,000010237236
B847	CARTOSIO	Piemonte	Alessandria	0,000024607412	0,000010098713	0,000017640849	0,000014301194	0,000000000000	0,000019963430	0,000007755703	0,000000000000	0,000015388839

Codice catastale	Denominazione	Regione	Provincia	AMMINISTRAZIONE	POLIZIA LOCALE	ISTRUZIONE PUBBLICA	RIFIUTI	TPL	TERRITORIO E VIABILITÀ	SOCIALE	ASILI NIDO	COMPLESSIVO
B870	CASAL CERMELLI	Piemonte	Alessandria	0,000028231920	0,000013322330	0,000011108990	0,000018924476	0,000000000000	0,000025999988	0,000011414868	0,000000000000	0,000017930288
B885	CASALE MONFERRATO	Piemonte	Alessandria	0,000676465932	0,000556291681	0,000573693893	0,000599273169	0,000367791124	0,000664751033	0,000601462004	0,001048076290	0,000629714811
B882	CASALEGGIO BOIRO	Piemonte	Alessandria	0,000015305150	0,000003652396	0,000006132943	0,000006321968	0,000000000000	0,000012808768	0,000002995583	0,000000000000	0,000007898630
B902	CASALNOCETO	Piemonte	Alessandria	0,000027223214	0,000016105331	0,000034002688	0,000030589494	0,000000000000	0,000022655622	0,000013583032	0,000000000000	0,000023755622
B941	CASASCO	Piemonte	Alessandria	0,000010225919	0,000001673129	0,000001083354	0,000002988946	0,000000000000	0,000009047791	0,000001553526	0,000000000000	0,000004514955
C005	CASSANO SPINOLA	Piemonte	Alessandria	0,000042587636	0,000018920571	0,000030864165	0,000032680674	0,000000000000	0,000032504090	0,000018418531	0,000053553892	0,000031415477
C027	CASSINE	Piemonte	Alessandria	0,000067836446	0,000028345301	0,000042922991	0,000057080003	0,000000000000	0,000062824296	0,000029493415	0,000025890987	0,000049332557
C030	CASSINELLE	Piemonte	Alessandria	0,000029382954	0,000008207585	0,000016252603	0,000015150366	0,000000000000	0,000027823959	0,000010635388	0,000000000000	0,000017708586
C137	CASTELLANIA	Piemonte	Alessandria	0,000008850751	0,000001194805	0,000001016352	0,000001993613	0,000000000000	0,000006846935	0,000000933739	0,000000000000	0,000003563134
C142	CASTELLAR GUIDOBONO	Piemonte	Alessandria	0,000013502839	0,000003784766	0,000003532215	0,000007966350	0,000000000000	0,000008872551	0,000003462977	0,000000000000	0,000007126355
C148	CASTELLAZZO BORMIDA	Piemonte	Alessandria	0,000094340750	0,000063849788	0,000060416918	0,000093618171	0,000000000000	0,000088720697	0,000045569120	0,000060277612	0,000075774363
C156	CASTELLETTO D'ERRO	Piemonte	Alessandria	0,000010293747	0,000001678758	0,000001054665	0,000003549108	0,000000000000	0,000007273149	0,000001576885	0,000000000000	0,000004424994
C158	CASTELLETTO D'ORBA	Piemonte	Alessandria	0,000045933993	0,000021130971	0,000029312276	0,000035251359	0,000000000000	0,000043382729	0,000023087543	0,000008045352	0,000032867333
C160	CASTELLETTO MERLI	Piemonte	Alessandria	0,000016595657	0,000003417112	0,000007295378	0,000006339237	0,000000000000	0,000014260736	0,000004445969	0,000000000000	0,000008700041
C162	CASTELLETTO MONFERRATO	Piemonte	Alessandria	0,000032799250	0,000014687973	0,000022535256	0,000017514341	0,000000000000	0,000029247142	0,000010849776	0,000026381705	0,000021627634
C229	CASTELNUOVO BORMIDA	Piemonte	Alessandria	0,000023491524	0,000008444363	0,000006965075	0,000016658725	0,000000000000	0,000015424925	0,000005829309	0,000000000000	0,000013305506
C243	CASTELNUOVO SCRIVIA	Piemonte	Alessandria	0,000107884606	0,000057564704	0,000064240866	0,000099954477	0,000000000000	0,000109026007	0,000049862511	0,000121150187	0,000086093380
C274	CASTELSPINA	Piemonte	Alessandria	0,000014088987	0,000004447125	0,000004231956	0,000008074380	0,000000000000	0,000010233658	0,000003565467	0,000000000000	0,000007612194
C387	CAVATORE	Piemonte	Alessandria	0,000014362269	0,000003158531	0,000003146033	0,000005411264	0,000000000000	0,000012863566	0,000002396377	0,000000000000	0,000006969313
C432	CELLA MONTE	Piemonte	Alessandria	0,000015588199	0,000003374434	0,000007358371	0,000006496433	0,000000000000	0,000012443668	0,000003249898	0,000000000000	0,000008130381
C503	CERESETO	Piemonte	Alessandria	0,000017139660	0,000003829625	0,000005020611	0,000006539439	0,000000000000	0,000016938257	0,000004563469	0,000000000000	0,000008961804
C507	CERRETO GRUE	Piemonte	Alessandria	0,000012811695	0,000002515430	0,000003880384	0,000005163306	0,000000000000	0,000009244194	0,000002946835	0,000000000000	0,000006230307
C531	CERRINA MONFERRATO	Piemonte	Alessandria	0,000034995410	0,000016310627	0,000025564792	0,000019400560	0,000000000000	0,000037722161	0,000013681696	0,000000000000	0,000023488449
C962	CONIOLO	Piemonte	Alessandria	0,000015289177	0,000004277611	0,000003663600	0,000010001426	0,000000000000	0,000015246110	0,000003564239	0,000000000000	0,000008928193
C977	CONZANO	Piemonte	Alessandria	0,000025407739	0,000009495611	0,000021905317	0,000016492980	0,000000000000	0,000020927752	0,000007475914	0,000000000000	0,000016723421
D102	COSTA VESCOVATO	Piemonte	Alessandria	0,000013876488	0,000002462035	0,000002761478	0,000005912393	0,000000000000	0,000012511992	0,000003418586	0,000003867745	0,000007150017
D149	CREMOLINO	Piemonte	Alessandria	0,000028934723	0,000009701592	0,000018377190	0,000016232869	0,000000000000	0,000032971033	0,000009857683	0,000000000000	0,000018875864
D194	CUCCARO MONFERRATO	Piemonte	Alessandria	0,000013281852	0,000002480452	0,000002250569	0,000005319674	0,000000000000	0,000010113568	0,000002512963	0,000000000000	0,000006200412
D272	DENICE	Piemonte	Alessandria	0,000011206135	0,000001610479	0,000001678897	0,000003533065	0,000000000000	0,000007034233	0,000001829077	0,000000000000	0,000004686523
D277	DERNICE	Piemonte	Alessandria	0,000013516491	0,000002137920	0,000000893816	0,000004162960	0,000000000000	0,000012043119	0,000002239898	0,000000000000	0,000005979314
D447	FABBRICA CURONE	Piemonte	Alessandria	0,000035511593	0,000008062094	0,000005148576	0,000012097399	0,000000000000	0,000041229554	0,000008544857	0,000000000000	0,000018218916
D528	FELIZZANO	Piemonte	Alessandria	0,000052002260	0,000025118262	0,000035397186	0,000036116301	0,000000000000	0,000043321511	0,000022986564	0,000000000000	0,000035045329
D559	FRACONALTO	Piemonte	Alessandria	0,000016342748	0,000003638330	0,000003836797	0,000006915349	0,000005047955	0,000015964739	0,000003387794	0,000000000000	0,000008578266
D759	FRANCAVILLA BISIO	Piemonte	Alessandria	0,000016651110	0,000008059244	0,000010105992	0,000013018739	0,000004738028	0,000013334493	0,000003801843	0,000000000000	0,000011000715
D770	FRASCARO	Piemonte	Alessandria	0,000014472539	0,000002946980	0,000005429860	0,000006663162	0,000000000000	0,000010037290	0,000003852186	0,000000000000	0,000007409125
D777	FRASSINELLO MONFERRATO	Piemonte	Alessandria	0,000017014245	0,000004835341	0,000006861198	0,000008732868	0,000000000000	0,000013073118	0,000003824405	0,000003291946	0,000009311219
D780	FRASSINETO PO	Piemonte	Alessandria	0,000034704079	0,000016730061	0,000019458632	0,000017216639	0,000000000000	0,000031619422	0,000012416844	0,000000000000	0,000021084097
D797	FRESONARA	Piemonte	Alessandria	0,000019773138	0,000008648198	0,000016155479	0,000015471210	0,000000000000	0,000016524817	0,000006366092	0,000000000000	0,000013743088
D813	FRUGAROLO	Piemonte	Alessandria	0,000043425809	0,000017815698	0,000025707903	0,000033053493	0,000000000000	0,000042861874	0,000017311141	0,000000000000	0,000029898191
D814	FUBINE	Piemonte	Alessandria	0,000042500501	0,000017660953	0,000035386444	0,000032135940	0,000000000000	0,000036333548	0,000016975930	0,000047287580	0,000031848614
D835	GABIANO	Piemonte	Alessandria	0,000035104575	0,000015641050	0,000018837073	0,000015568010	0,000000000000	0,000031796748	0,000010938214	0,000000000000	0,000020418384
D890	GAMALERO	Piemonte	Alessandria	0,000023137788	0,000012799958	0,000019958284	0,000014068962	0,000000000000	0,000020681159	0,000006751405	0,000000000000	0,000015498280
D910	GARBAGNA	Piemonte	Alessandria	0,000024836225	0,000007831940	0,000015531578	0,000012751470	0,000000000000	0,000022196125	0,000008509872	0,000000000000	0,000015014212
D941	GAVAZZANA	Piemonte	Alessandria	0,000009773985	0,000001213055	0,000001373284	0,000003419248	0,000000000000	0,000007244116	0,000000973907	0,000000000000	0,000004212535
D944	GAVI	Piemonte	Alessandria	0,000105680565	0,000047259132	0,000064270705	0,000081044602	0,000046274701	0,000106846478	0,000049904861	0,000000000000	0,000076200233
E015	GIAROLE	Piemonte	Alessandria	0,000018912002	0,000005420560	0,000008670417	0,000010119638	0,000000000000	0,000014818524	0,000005851182	0,000000000000	0,000010699054
E164	GREMIASCO	Piemonte	Alessandria	0,000016142973	0,000004733079	0,000009673266	0,000005556647	0,000000000000	0,000015988955	0,000002497394	0,000000000000	0,000008798979

Codice catastale	Denominazione	Regione	Provincia	AMMINISTRAZIONE	POLIZIA LOCALE	ISTRUZIONE PUBBLICA	RIFIUTI	TPL	TERRITORIO E VIABILITÀ	SOCIALE	ASILI NIDO	COMPLESSIVO
E188	GROGNARDO	Piemonte	Alessandria	0,000013748894	0,000002150608	0,000001491855	0,000004696559	0,000000000000	0,000009995413	0,000003186085	0,000000000000	0,000006089707
E191	GRONDONA	Piemonte	Alessandria	0,000020845935	0,000005433046	0,000006102661	0,000009932186	0,000000000000	0,000019049992	0,000005619287	0,000000000000	0,000011241990
E255	GUAZZORA	Piemonte	Alessandria	0,000011744968	0,000002038471	0,000002835335	0,000004986315	0,000000000000	0,000008359262	0,000002151955	0,000009255967	0,000005959192
E360	ISOLA SANT'ANTONIO	Piemonte	Alessandria	0,000022749104	0,000007615949	0,000012292290	0,000015389951	0,000000000000	0,000020498037	0,000006189095	0,000019360135	0,000015066085
E543	LERMA	Piemonte	Alessandria	0,000026380491	0,000007583973	0,000010565107	0,000013558516	0,000000000000	0,000022908440	0,000009722363	0,000000000000	0,000015098444
E712	LU	Piemonte	Alessandria	0,000033852034	0,000015944161	0,000012130841	0,000016166679	0,000000000000	0,000033335483	0,000010353401	0,000000000000	0,000019557727
E870	MALVICINO	Piemonte	Alessandria	0,000009018775	0,000000933820	0,000000000000	0,000002853854	0,000000000000	0,000006642386	0,000000911654	0,000000000000	0,000003623754
F015	MASIO	Piemonte	Alessandria	0,000035395468	0,000014357820	0,000019482242	0,000019812928	0,000000000000	0,000029284085	0,000011870264	0,000000000000	0,000021312392
F096	MELAZZO	Piemonte	Alessandria	0,000033426691	0,000011004225	0,000022067692	0,000016213613	0,000000000000	0,000033826351	0,000012265300	0,000000000000	0,000020812393
F131	MERANA	Piemonte	Alessandria	0,000011117221	0,000002164435	0,000002335890	0,000003868311	0,000000000000	0,000009520385	0,000001577186	0,000000000000	0,000005184658
F232	MIRABELLO MONFERRATO	Piemonte	Alessandria	0,000033195586	0,000017500075	0,000018601842	0,000017633412	0,000000000000	0,000028127423	0,000012297461	0,000000000000	0,000020327784
F281	MOLARE	Piemonte	Alessandria	0,000049409140	0,000017549891	0,000034249185	0,000042024686	0,000000000000	0,000045110046	0,000022747719	0,000000000000	0,000035517455
F293	MOLINO DEI TORTI	Piemonte	Alessandria	0,000018374309	0,000006978747	0,000013383793	0,000012448058	0,000000000000	0,000013337535	0,000007710275	0,000012916903	0,000012513364
F313	MOMBELLO MONFERRATO	Piemonte	Alessandria	0,000031153131	0,000011105805	0,000020404423	0,000011910083	0,000000000000	0,000029437531	0,000010636485	0,000000000000	0,000018246226
F320	MOMPERONE	Piemonte	Alessandria	0,000012893325	0,000002541768	0,000002559759	0,000004020287	0,000000000000	0,000009386952	0,000001797534	0,000000000000	0,000005649004
F337	MONCESTINO	Piemonte	Alessandria	0,000011264206	0,000001592617	0,000002945915	0,000003140541	0,000000000000	0,000008327610	0,000001983215	0,000000000000	0,000004968796
F365	MONGIARDINO LIGURE	Piemonte	Alessandria	0,000015778549	0,000002967704	0,000001644835	0,000006153078	0,000000000000	0,000021690390	0,000001930910	0,000000000000	0,000008364591
F374	MONLEALE	Piemonte	Alessandria	0,000019468553	0,000004630504	0,000007231464	0,000009392164	0,000000000000	0,000015356008	0,000005260406	0,000000000000	0,000010373699
F387	MONTACUTO	Piemonte	Alessandria	0,000016208224	0,000002935529	0,000003266843	0,000005595427	0,000000000000	0,000016703629	0,000003384858	0,000000000000	0,000008047204
F403	MONTALDEO	Piemonte	Alessandria	0,000012843750	0,000001990034	0,000002067807	0,000005660404	0,000000000000	0,000009466192	0,000003925982	0,000000000000	0,000006241694
F404	MONTALDO BORMIDA	Piemonte	Alessandria	0,000020660249	0,000006303841	0,000009465999	0,000011489662	0,000005038098	0,000015256701	0,000008180500	0,000000000000	0,000012088430
F455	MONTECASTELLO	Piemonte	Alessandria	0,000012512211	0,000002272877	0,000002722141	0,000004248561	0,000000000000	0,000009905604	0,000002503682	0,000000000000	0,000005799046
F469	MONTECHIARO D'ACQUI	Piemonte	Alessandria	0,000020628708	0,000008425508	0,000012336133	0,000008936597	0,000000000000	0,000019751635	0,000004910502	0,000028596326	0,000013213939
F518	MONTEGIOCO	Piemonte	Alessandria	0,000013626739	0,000002869433	0,000002601298	0,000005451164	0,000000000000	0,000009935876	0,000003561605	0,000000000000	0,000006495771
F562	MONTEMARZINO	Piemonte	Alessandria	0,000015074418	0,000002861116	0,000002088386	0,000006583242	0,000000000000	0,000011448604	0,000003422160	0,000000000000	0,000007186308
F707	MORANO SUL PO	Piemonte	Alessandria	0,000035274063	0,000014302745	0,000018515134	0,000020040824	0,000000000000	0,000026262769	0,000013299625	0,000000000000	0,000020991667
F713	MORBELLO	Piemonte	Alessandria	0,000018984344	0,000003018000	0,000002661854	0,000009482997	0,000000000000	0,000019529121	0,000004163086	0,000000000000	0,000009987754
F737	MORNESE	Piemonte	Alessandria	0,000022877610	0,000007804762	0,000016996011	0,000012516061	0,000009252626	0,000019538798	0,000008318841	0,000000000000	0,000014644337
F751	MORSASCO	Piemonte	Alessandria	0,000021667680	0,000007304391	0,000015571377	0,000011861551	0,000000000000	0,000018409156	0,000006837594	0,000000000000	0,000013377944
F814	MURISENGO	Piemonte	Alessandria	0,000038438675	0,000016850992	0,000031647094	0,000024679482	0,000000000000	0,000039242621	0,000014483071	0,000068299252	0,000029563022
F965	NOVI LIGURE	Piemonte	Alessandria	0,000548862989	0,000496394784	0,000421322293	0,000436241480	0,000340943022	0,000464828930	0,000471401853	0,000633472912	0,000475328115
F995	OCCIMIANO	Piemonte	Alessandria	0,000032534112	0,000022105343	0,000028238388	0,000023481012	0,000000000000	0,000031302581	0,000011050099	0,000000000000	0,000023535935
F997	ODALENGO GRANDE	Piemonte	Alessandria	0,000017622904	0,000004989627	0,000005343669	0,000006871325	0,000000000000	0,000017373535	0,000004733055	0,000000000000	0,000009348829
F998	ODALENGO PICCOLO	Piemonte	Alessandria	0,000012039474	0,000002237764	0,000005938834	0,000003965028	0,000000000000	0,000009484247	0,000002034655	0,000000000000	0,000005945125
G042	OLIVOLA	Piemonte	Alessandria	0,000009542393	0,000001539760	0,000001350828	0,000003407347	0,000000000000	0,000005385107	0,000001251669	0,000000000000	0,000003966544
G124	ORSARA BORMIDA	Piemonte	Alessandria	0,000015168366	0,000003143718	0,000004977439	0,000006554812	0,000000000000	0,000009623183	0,000003565561	0,000000000000	0,000007379419
G193	OTTIGLIO	Piemonte	Alessandria	0,000021351331	0,000006576897	0,000012341769	0,000008796918	0,000000000000	0,000021772993	0,000006219135	0,000000000000	0,000012440487
G197	OVADA	Piemonte	Alessandria	0,000330829217	0,000242035616	0,000173829382	0,000195530158	0,000000000000	0,000243682370	0,000183987490	0,000000000000	0,000214013562
G199	OVIGLIO	Piemonte	Alessandria	0,000032991651	0,000017717096	0,000015137562	0,000018797177	0,000000000000	0,000028330007	0,000010797497	0,000000000000	0,000019944854
G204	OZZANO MONFERRATO	Piemonte	Alessandria	0,000034796438	0,000015956340	0,000025261018	0,000016058440	0,000000000000	0,000031913269	0,000013757767	0,000000000000	0,000021769902
G215	PADERNA	Piemonte	Alessandria	0,000011298560	0,000001929397	0,000001441574	0,000005620832	0,000000000000	0,000009420987	0,000001977892	0,000000000000	0,000005559721
G334	PARETO	Piemonte	Alessandria	0,000024836060	0,000004864161	0,000003752987	0,000010312944	0,000007165471	0,000024655836	0,000006383442	0,000000000000	0,000012866807
G338	PARODI LIGURE	Piemonte	Alessandria	0,000023141023	0,000004523412	0,000006080053	0,000017392769	0,000008448786	0,000016764922	0,000007801457	0,000000000000	0,000013727419
G367	PASTURANA	Piemonte	Alessandria	0,000029578040	0,000011715142	0,000018020015	0,000028045088	0,000012727820	0,000023539721	0,000010528163	0,000006175464	0,000021474095
G397	PECETTO DI VALENZA	Piemonte	Alessandria	0,000029868845	0,000010396819	0,000016904754	0,000007246724	0,000000000000	0,000028321654	0,000009925972	0,000000000000	0,000016057078
G619	PIETRA MARAZZI	Piemonte	Alessandria	0,000022430739	0,000005729166	0,000006817729	0,000012364169	0,000000000000	0,000019670039	0,000006450387	0,000000000000	0,000012480644
G695	PIOVERA	Piemonte	Alessandria	0,000022339826	0,000011158331	0,000007197021	0,000016415598	0,000000000000	0,000017918657	0,000005741681	0,000000000000	0,000013562183

Codice catastale	Denominazione	Regione	Provincia	AMMINISTRAZIONE	POLIZIA LOCALE	ISTRUZIONE PUBBLICA	RIFIUTI	TPL	TERRITORIO E VIABILITÀ	SOCIALE	ASILI NIDO	COMPLESSIVO
G807	POMARO MONFERRATO	Piemonte	Alessandria	0,000013802416	0,000002324658	0,000002455167	0,000003750920	0,000000000000	0,000012369358	0,000002762332	0,000000000000	0,000006274895
G839	PONTECURONE	Piemonte	Alessandria	0,000079506541	0,000041409405	0,000049275982	0,000074939078	0,000000000000	0,000064739151	0,000043735884	0,000073615631	0,000062112146
G858	PONTESTURA	Piemonte	Alessandria	0,000036474129	0,000016334576	0,000037385212	0,000019895243	0,000000000000	0,000033928912	0,000015087757	0,000000000000	0,000025185512
G861	PONTI	Piemonte	Alessandria	0,000020138239	0,000006016271	0,000003468827	0,000009324933	0,000000000000	0,000016631965	0,000006355625	0,000000000000	0,000010402504
G872	PONZANO MONFERRATO	Piemonte	Alessandria	0,000015166569	0,000013568108	0,000003416968	0,000005164437	0,000000000000	0,000014071418	0,000003600964	0,000000000000	0,000008161799
G877	PONZONE	Piemonte	Alessandria	0,000046550575	0,000015471446	0,000014034608	0,000024821385	0,000013207468	0,000045526950	0,000013726624	0,000000000000	0,000027010437
G960	POZZOL GROPPO	Piemonte	Alessandria	0,000015589888	0,000002962589	0,000002080844	0,000005694333	0,000000000000	0,000013017320	0,000003579195	0,000000000000	0,000007311311
G961	POZZOLO FORMIGARO	Piemonte	Alessandria	0,000093095147	0,000047651147	0,000073397974	0,000090615267	0,000000000000	0,000087568335	0,000048485544	0,000000000000	0,000073094265
G987	PRASCO	Piemonte	Alessandria	0,000018106604	0,000003922545	0,000003420264	0,000008920105	0,000000000000	0,000013427067	0,000004969838	0,000000000000	0,000009113277
H021	PREDOSA	Piemonte	Alessandria	0,000048115927	0,000020366502	0,000036259703	0,000044238389	0,000000000000	0,000045036323	0,000021857608	0,000072421954	0,000039209618
H104	QUARGNENTO	Piemonte	Alessandria	0,000035333347	0,000017194462	0,000020119399	0,000021360001	0,000000000000	0,000035654396	0,000011447653	0,000000000000	0,000022780441
H121	QUATTORDIO	Piemonte	Alessandria	0,000044525030	0,000028958980	0,000022519595	0,000030113515	0,000000000000	0,000038469528	0,000014812043	0,000058264097	0,000031261768
H272	RICALDONE	Piemonte	Alessandria	0,000019622646	0,000004480285	0,000007145095	0,000010686985	0,000000000000	0,000019064691	0,000005809428	0,000019727992	0,000012120497
H334	RIVALTA BORMIDA	Piemonte	Alessandria	0,000034711304	0,000017281052	0,000035522381	0,000028436586	0,000000000000	0,000027869508	0,000015884549	0,000020519668	0,000026913484
H343	RIVARONE	Piemonte	Alessandria	0,000013225032	0,000002413024	0,000002608852	0,000004962191	0,000000000000	0,000008017017	0,000002669240	0,000000000000	0,000005878987
H414	ROCCA GRIMALDA	Piemonte	Alessandria	0,000037961031	0,000016129085	0,000025577590	0,000021544926	0,000000000000	0,000033577644	0,000015055272	0,000000000000	0,000024228930
H406	ROCCAFORTE LIGURE	Piemonte	Alessandria	0,000012993457	0,000001714339	0,000000809374	0,000003452701	0,000000000000	0,000016039469	0,000001969168	0,000000000000	0,000006165487
H465	ROCCHETTA LIGURE	Piemonte	Alessandria	0,000012840666	0,000005034102	0,000015958857	0,000004580472	0,000000000000	0,000009909736	0,000003153114	0,000000000000	0,000008021994
H569	ROSIGNANO MONFERRATO	Piemonte	Alessandria	0,000035325272	0,000014278161	0,000032375722	0,000018236063	0,000000000000	0,000039437174	0,000012707932	0,000000000000	0,000024148294
H677	SALA MONFERRATO	Piemonte	Alessandria	0,000014927373	0,000002990825	0,000003359602	0,000005301277	0,000000000000	0,000010005344	0,000003954425	0,000000000000	0,000006895032
H694	SALE	Piemonte	Alessandria	0,000087002875	0,000049771943	0,000067355044	0,000074975487	0,000000000000	0,000079852545	0,000050917914	0,000000000000	0,000066590345
H810	SAN CRISTOFORO	Piemonte	Alessandria	0,000018022140	0,000005534246	0,000008134755	0,000008617509	0,000006469807	0,000012257633	0,000006148605	0,000000000000	0,000009965891
H878	SAN GIORGIO MONFERRATO	Piemonte	Alessandria	0,000029515526	0,000011033497	0,000021572403	0,000014937044	0,000000000000	0,000023737293	0,000008693949	0,000000000000	0,000017777404
I144	SAN SALVATORE MONFERRATO	Piemonte	Alessandria	0,000089144466	0,000045050607	0,000058459237	0,000053026378	0,000000000000	0,000081781352	0,000046176678	0,000090615414	0,000063494077
I150	SAN SEBASTIANO CURONE	Piemonte	Alessandria	0,000020160042	0,000009825517	0,000020080807	0,000009739598	0,000000000000	0,000014988918	0,000005941018	0,000000000000	0,000012744502
I190	SANT'AGATA FOSSILI	Piemonte	Alessandria	0,000015990492	0,000003019003	0,000002857911	0,000009541009	0,000004386303	0,000012612995	0,000004174168	0,000000000000	0,000008612784
I429	SARDIGLIANO	Piemonte	Alessandria	0,000017575723	0,000003250330	0,000002985944	0,000006638327	0,000000000000	0,000014286512	0,000004847939	0,000000000000	0,000008434906
I432	SAREZZANO	Piemonte	Alessandria	0,000027412313	0,000012956675	0,000019267457	0,000017192242	0,000000000000	0,000027140757	0,000009958234	0,000000000000	0,000018371929
I645	SERRALUNGA DI CREA	Piemonte	Alessandria	0,000020548668	0,000019475095	0,000011990640	0,000010292769	0,000000000000	0,000018065364	0,000006616539	0,000000000000	0,000013049465
I657	SERRAVALLE SCRIVIA	Piemonte	Alessandria	0,000149331284	0,000126521329	0,000104287637	0,000147750138	0,000051655475	0,000120649281	0,000077301787	0,000276694670	0,000129999004
I711	SEZZADIO	Piemonte	Alessandria	0,000034647787	0,000014410653	0,000027201570	0,000024777753	0,000000000000	0,000032876950	0,000011482442	0,000000000000	0,000023881037
I738	SILVANO D'ORBA	Piemonte	Alessandria	0,000047013230	0,000026613616	0,000033846922	0,000039098706	0,000000000000	0,000039991413	0,000022240890	0,000000000000	0,000034117371
I798	SOLERO	Piemonte	Alessandria	0,000037940637	0,000014299013	0,000026977572	0,000026141081	0,000000000000	0,000032942516	0,000016023947	0,000029001804	0,000026700685
I808	SOLONGHELLO	Piemonte	Alessandria	0,000011219036	0,000001933866	0,000001776864	0,000004389944	0,000000000000	0,000008175279	0,000002109017	0,000000000000	0,000005131599
I901	SPIGNO MONFERRATO	Piemonte	Alessandria	0,000037368032	0,000014622893	0,000024282035	0,000016267515	0,000000000000	0,000035989788	0,000011103917	0,000000000000	0,000022310213
I911	SPINETO SCRIVIA	Piemonte	Alessandria	0,000013044655	0,000002298178	0,000002825409	0,000007099666	0,000000000000	0,000008875938	0,000002793376	0,000000000000	0,000006528708
I941	STAZZANO	Piemonte	Alessandria	0,000050333852	0,000024316285	0,000041607116	0,000042472674	0,000021268749	0,000047873451	0,000021162923	0,000104153590	0,000042489177
I977	STREVI	Piemonte	Alessandria	0,000043546716	0,000015542880	0,000028140889	0,000029753059	0,000000000000	0,000039274484	0,000019655109	0,000011992691	0,000029611371
L027	TAGLIOLO MONFERRATO	Piemonte	Alessandria	0,000039326254	0,000013640607	0,000031894625	0,000032325986	0,000000000000	0,000037107816	0,000015271875	0,000000000000	0,000028374038
L059	TASSAROLO	Piemonte	Alessandria	0,000019460946	0,000008415967	0,000011302728	0,000010875538	0,000006848480	0,000015095516	0,000005611596	0,000000000000	0,000011772318
L139	TERRUGGIA	Piemonte	Alessandria	0,000024735310	0,000009609121	0,000023972929	0,000011112049	0,000000000000	0,000024333175	0,000005728290	0,000000000000	0,000015767201
L143	TERZO	Piemonte	Alessandria	0,000023613293	0,000006019015	0,000010016775	0,000015886045	0,000000000000	0,000025195303	0,000007757336	0,000000000000	0,000014979429
L165	TICINETO	Piemonte	Alessandria	0,000030146234	0,000015379311	0,000024251014	0,000018146523	0,000000000000	0,000025132297	0,000014927553	0,000000000000	0,000020406509
L304	TORTONA	Piemonte	Alessandria	0,000539336711	0,000518969715	0,000402777584	0,000618552730	0,000285194393	0,000581042331	0,000448235095	0,000480223826	0,000522288167
L403	TREVILLE	Piemonte	Alessandria	0,000012277541	0,000002114839	0,000002446351	0,000004516774	0,000000000000	0,000009024039	0,000002228083	0,000000000000	0,000005611990
L432	TRISOBBIO	Piemonte	Alessandria	0,000020056302	0,000005783305	0,000004181358	0,000010058328	0,000000000000	0,000016238266	0,000005136309	0,000000000000	0,000010428464
L570	VALENZA	Piemonte	Alessandria	0,000375466327	0,000337314538	0,000254046052	0,000351063769	0,000169075112	0,000364920539	0,000324802092	0,000499346081	0,000341050460

Codice catastale	Denominazione	Regione	Provincia	AMMINISTRAZIONE	POLIZIA LOCALE	ISTRUZIONE PUBBLICA	RIFIUTI	TPL	TERRITORIO E VIABILITÀ	SOCIALE	ASILI NIDO	COMPLESSIVO
L633	VALMACCA	Piemonte	Alessandria	0,000026339527	0,000011490373	0,000019947844	0,000013820513	0,000000000000	0,000021142910	0,000010638504	0,000000000000	0,000016582031
L881	VIGNALE MONFERRATO	Piemonte	Alessandria	0,000031173613	0,000014960380	0,000021380523	0,000016891517	0,000000000000	0,000031427556	0,000009939048	0,000000000000	0,000020064633
L887	VIGNOLE BORBERA	Piemonte	Alessandria	0,000048082336	0,000022006205	0,000033055298	0,000039056137	0,000017587909	0,000042914261	0,000022638386	0,000000000000	0,000034872025
L904	VIGUZZOLO	Piemonte	Alessandria	0,000062695519	0,000037479677	0,000054012433	0,000057815306	0,000000000000	0,000051048614	0,000030534679	0,000000000000	0,000048054525
L931	VILLADEATI	Piemonte	Alessandria	0,000017823481	0,000003590830	0,000007426391	0,000006344978	0,000000000000	0,000018356386	0,000004674322	0,000000000000	0,000009569414
L963	VILLALVERNIA	Piemonte	Alessandria	0,000023808106	0,000007975293	0,000017124198	0,000019594647	0,000000000000	0,000018711763	0,000009994328	0,000053759871	0,000018733450
L970	VILLAMIROGLIO	Piemonte	Alessandria	0,000013613521	0,000002362531	0,000003988902	0,000004121744	0,000000000000	0,000013216035	0,000003143718	0,000000000000	0,000006706787
L972	VILLANOVA MONFERRATO	Piemonte	Alessandria	0,000042721477	0,000023440021	0,000035218565	0,000039970539	0,000000000000	0,000036548084	0,000015403978	0,000025450756	0,000033108849
M009	VILLAROMAGNANO	Piemonte	Alessandria	0,000020320679	0,000006421855	0,000008623108	0,000014614475	0,000000000000	0,000017127805	0,000007448454	0,000000000000	0,000012695188
M077	VISONE	Piemonte	Alessandria	0,000031513613	0,000011632585	0,000020247845	0,000017700909	0,000000000000	0,000024310230	0,000010609145	0,000000000000	0,000019067868
M120	VOLPEDO	Piemonte	Alessandria	0,000031739800	0,000017487346	0,000023887406	0,000019992322	0,000000000000	0,000025311323	0,000016897808	0,000000000000	0,000021576573
M121	VOLPEGLINO	Piemonte	Alessandria	0,000009416321	0,000001194759	0,000001504927	0,000003025819	0,000000000000	0,000007266063	0,000001443135	0,000000000000	0,000004126196
M123	VOLTAGGIO	Piemonte	Alessandria	0,000029628756	0,000008407046	0,000015357570	0,000013287949	0,000009519465	0,000029887095	0,000007741010	0,000000000000	0,000017360194
A072	AGLIANO TERME	Piemonte	Asti	0,000040125523	0,000020579532	0,000023592575	0,000021769276	0,000013931334	0,000038748822	0,000016348481	0,000000000000	0,000026060658
A173	ALBUGNANO	Piemonte	Asti	0,000016966606	0,000007368450	0,000009831185	0,000009591493	0,000000000000	0,000016857518	0,000005050714	0,000000000000	0,000010638110
A312	ANTIGNANO	Piemonte	Asti	0,000024400074	0,000008340655	0,000016978590	0,000011434443	0,000000000000	0,000022102189	0,000009068046	0,000000000000	0,000014893974
A352	ARAMENGO	Piemonte	Asti	0,000019416868	0,000006244819	0,000008053715	0,000007020166	0,000007496594	0,000019818860	0,000006115064	0,000000000000	0,000010948003
A479	ASTI	Piemonte	Asti	0,001369893988	0,001334108103	0,001207955450	0,001106996250	0,002138199264	0,001444237678	0,001331564942	0,002062877024	0,001337405065
A527	AZZANO D'ASTI	Piemonte	Asti	0,000013952111	0,000003543819	0,000006513657	0,000005051838	0,000000000000	0,000010674828	0,000003180743	0,000000000000	0,000007088240
A588	BALDICHIERI D'ASTI	Piemonte	Asti	0,000025973421	0,000017341339	0,000028397696	0,000020103588	0,000000000000	0,000023761194	0,000010726720	0,000000000000	0,000019989808
A770	BELVEGLIO	Piemonte	Asti	0,000013006480	0,000003170571	0,000004206078	0,000004877832	0,000000000000	0,000010035548	0,000002524046	0,000000000000	0,000006339028
A812	BERZANO DI SAN PIETRO	Piemonte	Asti	0,000014551996	0,000003161023	0,000004175061	0,000007205086	0,000000000000	0,000012221168	0,000003376147	0,000000000000	0,000007638077
B221	BRUNO	Piemonte	Asti	0,000013872590	0,000002903067	0,000003169333	0,000003845772	0,000000000000	0,000011964908	0,000003154017	0,000000000000	0,000006447753
B236	BUBBIO	Piemonte	Asti	0,000026155374	0,000008713374	0,000017660975	0,000012270733	0,000000000000	0,000023192766	0,000008298104	0,000000000000	0,000015618074
B306	BUTTIGLIERA D'ASTI	Piemonte	Asti	0,000050298806	0,000022824510	0,000035194619	0,000039338265	0,000000000000	0,000048766726	0,000017276873	0,000000000000	0,000035280277
B376	CALAMANDRANA	Piemonte	Asti	0,000041270204	0,000021162299	0,000024517699	0,000020190590	0,000012647412	0,000039216732	0,000012954863	0,000000000000	0,000025629037
B418	CALLIANO	Piemonte	Asti	0,000032848925	0,000015129388	0,000021091770	0,000018796412	0,000000000000	0,000030177770	0,000013202749	0,000000000000	0,000021121791
B425	CALOSSO	Piemonte	Asti	0,000032335933	0,000013532351	0,000023630087	0,000011482930	0,000000000000	0,000033113173	0,000013280169	0,000000000000	0,000019846853
B469	CAMERANO CASASCO	Piemonte	Asti	0,000015797158	0,000003254841	0,000005795379	0,000005159586	0,000000000000	0,000015224688	0,000004049056	0,000000000000	0,000008109310
B594	CANELLI	Piemonte	Asti	0,000200159853	0,000134314289	0,000166842155	0,000144799053	0,000000000000	0,000185585198	0,000139943249	0,000002211927	0,000152770893
B633	CANTARANA	Piemonte	Asti	0,000022679240	0,000008935331	0,000009381718	0,000012359467	0,000000000000	0,000023797224	0,000006909255	0,000000000000	0,000013726581
B707	CAPRIGLIO	Piemonte	Asti	0,000011651545	0,000001891071	0,000002899709	0,000003561746	0,000000000000	0,000008720868	0,000002533161	0,000000000000	0,000005294621
B991	CASORZO	Piemonte	Asti	0,000020892200	0,000004669635	0,000004839997	0,000009143707	0,000000000000	0,000018450245	0,000007586666	0,000000000000	0,000011017371
C022	CASSINASCO	Piemonte	Asti	0,000017790310	0,000004379113	0,000003926689	0,000008890549	0,000000000000	0,000017488613	0,000004531898	0,000000000000	0,000009637641
C049	CASTAGNOLE DELLE LANZE	Piemonte	Asti	0,000074309689	0,000040931070	0,000054411616	0,000038624361	0,000000000000	0,000074890861	0,000037659290	0,000096814486	0,000054253306
C047	CASTAGNOLE MONFERRATO	Piemonte	Asti	0,000030836784	0,000013342476	0,000011339622	0,000016817042	0,000000000000	0,000031376921	0,000011902578	0,000000000000	0,000018765947
C064	CASTEL BOGLIONE	Piemonte	Asti	0,000018692026	0,000006298605	0,000011921969	0,000007455391	0,000000000000	0,000016598646	0,000004848446	0,000000000000	0,000010601548
C253	CASTEL ROCCHERO	Piemonte	Asti	0,000014501336	0,000003265510	0,000002672871	0,000006855722	0,000000000000	0,000011444143	0,000003915242	0,000000000000	0,000007312263
C127	CASTELL'ALFERO	Piemonte	Asti	0,000057037587	0,000023242281	0,000054982553	0,000037096619	0,000000000000	0,000058938261	0,000025454689	0,000084750711	0,000044883033
C154	CASTELLERO	Piemonte	Asti	0,000011583121	0,000002866900	0,000002586535	0,000003215911	0,000000000000	0,000010172774	0,000002276993	0,000000000000	0,000005384013
C161	CASTELLETTO MOLINA	Piemonte	Asti	0,000009503876	0,000001479927	0,000002046593	0,000002638500	0,000000000000	0,000006144812	0,000001512583	0,000002117435	0,000004086928
A300	CASTELLO DI ANNONE	Piemonte	Asti	0,000045922312	0,000020354962	0,000037229384	0,000024906710	0,000000000000	0,000035163833	0,000017769064	0,000063048864	0,000031797277
C226	CASTELNUOVO BELBO	Piemonte	Asti	0,000023102987	0,000008581760	0,000016646325	0,000012140151	0,000000000000	0,000018394954	0,000009077062	0,000016170839	0,000014958883
C230	CASTELNUOVO CALCEA	Piemonte	Asti	0,000022841615	0,000010336525	0,000011620599	0,000010812210	0,000000000000	0,000020646275	0,000008915906	0,000000000000	0,000013619134
C232	CASTELNUOVO DON BOSCO	Piemonte	Asti	0,000068868285	0,000045551597	0,000042613257	0,000061450133	0,000000000000	0,000062532910	0,000034700522	0,000010422283	0,000051797657
C438	CELLARENGO	Piemonte	Asti	0,000019563835	0,000006866105	0,000014819474	0,000008790016	0,000000000000	0,000018012839	0,000005092853	0,000000000000	0,000011767092
C440	CELLE ENOMONDO	Piemonte	Asti	0,000015231704	0,000003599536	0,000004588498	0,000004722038	0,000000000000	0,000012511855	0,000004752522	0,000000000000	0,000007472530

Codice catastale	Denominazione	Regione	Provincia	AMMINISTRAZIONE	POLIZIA LOCALE	ISTRUZIONE PUBBLICA	RIFIUTI	TPL	TERRITORIO E VIABILITÀ	SOCIALE	ASILI NIDO	COMPLESSIVO
C528	CERRETO D'ASTI	Piemonte	Asti	0,000010415602	0,000001568753	0,000001900968	0,000003568872	0,000000000000	0,000007337542	0,000001853816	0,000000000000	0,000004607936
C533	CERRO TANARO	Piemonte	Asti	0,000017449995	0,000005183642	0,000010035783	0,000011818121	0,000000000000	0,000013434567	0,000005378683	0,000000000000	0,000010740837
C583	CESSOLE	Piemonte	Asti	0,000017450569	0,000004643485	0,000005560647	0,000006082190	0,000000000000	0,000016879030	0,000004594980	0,000000000000	0,000009037104
C658	CHIUSANO D'ASTI	Piemonte	Asti	0,000010506054	0,000001630531	0,000003417111	0,000004033779	0,000000000000	0,000006878610	0,000002059132	0,000000000000	0,000004916514
C701	CINAGLIO	Piemonte	Asti	0,000014712950	0,000004932330	0,000009432901	0,000005523199	0,000000000000	0,000011570394	0,000004697948	0,000000000000	0,000008179817
C739	CISTERNA D'ASTI	Piemonte	Asti	0,000030448518	0,000012861904	0,000022615017	0,000012670713	0,000000000000	0,000027566112	0,000011554755	0,000000000000	0,000018584237
C804	COAZZOLO	Piemonte	Asti	0,000011583500	0,000002816451	0,000002375620	0,000002538727	0,000000000000	0,000008397379	0,000001853517	0,000000000000	0,000004883770
C807	COCCONATO	Piemonte	Asti	0,000039647542	0,000020578452	0,000031805928	0,000025416296	0,000019091480	0,000040042029	0,000016154345	0,000082168983	0,000031764738
D046	CORSIONE	Piemonte	Asti	0,000010842968	0,000001751152	0,000003816428	0,000003004260	0,000000000000	0,000009331515	0,000001880766	0,000000000000	0,000005102125
D050	CORTANDONE	Piemonte	Asti	0,000012168166	0,000003091377	0,000003099472	0,000003988617	0,000000000000	0,000009093179	0,000003004849	0,000000000000	0,000005730607
D051	CORTANZE	Piemonte	Asti	0,000012608850	0,000003404885	0,000006679995	0,000004882075	0,000000000000	0,000008500950	0,000002568532	0,000000000000	0,000006407762
D052	CORTAZZONE	Piemonte	Asti	0,000018657612	0,000006627637	0,000007848302	0,000007852101	0,000000000000	0,000017914115	0,000004271632	0,000000822987	0,000010300235
D072	CORTIGLIONE	Piemonte	Asti	0,000016690976	0,000006152236	0,000012646980	0,000005793912	0,000000000000	0,000013167395	0,000004478523	0,000000000000	0,000009354549
D101	COSSOMBRATO	Piemonte	Asti	0,000015240194	0,000003409177	0,000006518475	0,000005527485	0,000000000000	0,000013634656	0,000003344021	0,000000000000	0,000007883826
D119	COSTIGLIOLE D'ASTI	Piemonte	Asti	0,000120336130	0,000068588350	0,000093214654	0,000079640103	0,000056693877	0,000127115501	0,000068938805	0,000000000000	0,000089885976
D207	CUNICO	Piemonte	Asti	0,000015785912	0,000003460231	0,000004599172	0,000006482729	0,000003465601	0,000014104657	0,000005416135	0,000000000000	0,000008424386
D388	DUSINO SAN MICHELE	Piemonte	Asti	0,000024825449	0,000009971725	0,000021409436	0,000011972701	0,000000000000	0,000026373319	0,000007675571	0,000044417439	0,000018101386
D554	FERRERE	Piemonte	Asti	0,000036348223	0,000013199916	0,000032154559	0,000019745475	0,000000000000	0,000033442685	0,000013411272	0,000000000000	0,000023901218
D678	FONTANILE	Piemonte	Asti	0,000017550805	0,000004431859	0,000003926870	0,000006771454	0,000000000000	0,000013927860	0,000005541930	0,000008436959	0,000009075466
D802	FRINCO	Piemonte	Asti	0,000019601091	0,000005724703	0,000011785473	0,000008272490	0,000000000000	0,000017253082	0,000006546271	0,000000000000	0,000011249799
E134	GRANA	Piemonte	Asti	0,000019077955	0,000006354237	0,000009212670	0,000009473406	0,000000000000	0,000014346246	0,000006292614	0,000000000000	0,000010706276
E159	GRAZZANO BADOGLIO	Piemonte	Asti	0,000020004663	0,000004767405	0,000012059902	0,000008198932	0,000000000000	0,000018425077	0,000006315648	0,000000000000	0,000011412010
E295	INCISA SCAPACCINO	Piemonte	Asti	0,000046659133	0,000025252538	0,000047550131	0,000023988567	0,000013136558	0,000040799581	0,000022183065	0,000065289474	0,000035314938
E338	ISOLA D'ASTI	Piemonte	Asti	0,000045917613	0,000021706082	0,000028472692	0,000029645358	0,000000000000	0,000044596831	0,000017308195	0,000000000000	0,000030437056
E633	LOAZZOLO	Piemonte	Asti	0,000014714382	0,000004071005	0,000007212821	0,000004047892	0,000000000000	0,000013471595	0,000003208684	0,000000000000	0,000007510004
E917	MARANZANA	Piemonte	Asti	0,000012419518	0,000003057229	0,000002379257	0,000003885820	0,000000000000	0,000008796148	0,000003297141	0,000003873887	0,000005819101
E944	MARETTO	Piemonte	Asti	0,000013168733	0,000003757816	0,000004271899	0,000005730851	0,000000000000	0,000010600799	0,000002842765	0,000000000000	0,000006753953
F254	MOASCA	Piemonte	Asti	0,000014509178	0,000003126684	0,000005774565	0,000004617774	0,000000000000	0,000011924531	0,000003931241	0,000000000000	0,000007236541
F308	MOMBALDONE	Piemonte	Asti	0,000012206505	0,000002265702	0,000001651983	0,000003721434	0,000002155537	0,000012207793	0,000002069040	0,000000000000	0,000005780650
F311	MOMBARUZZO	Piemonte	Asti	0,000032398857	0,000016445773	0,000023023809	0,000019335617	0,000007861614	0,000028901582	0,000012307573	0,000016991927	0,000022176064
F316	MOMBERCELLI	Piemonte	Asti	0,000048701324	0,000025487987	0,000037490344	0,000040540749	0,000000000000	0,000042312320	0,000023246345	0,000000000000	0,000035684652
F323	MONALE	Piemonte	Asti	0,000023771044	0,000014392819	0,000030812008	0,000014011960	0,000000000000	0,000022668691	0,000009020777	0,000000000000	0,000017773435
F325	MONASTERO BORMIDA	Piemonte	Asti	0,000026660597	0,000012382431	0,000017950362	0,000011985846	0,000007003775	0,000026590413	0,000010316305	0,000030941468	0,000018202079
F336	MONCALVO	Piemonte	Asti	0,000069895224	0,000033340628	0,000046324843	0,000050231915	0,000000000000	0,000068448981	0,000041988187	0,000000000000	0,000050230630
F343	MONCUCCO TORINESE	Piemonte	Asti	0,000024286426	0,000008368649	0,000019024651	0,000007980560	0,000000000000	0,000024797897	0,000007784212	0,000000000000	0,000014486131
F361	MONGARDINO	Piemonte	Asti	0,000022232322	0,000009333313	0,000017947738	0,000011027551	0,000000000000	0,000020365652	0,000006489966	0,000000000000	0,000013968000
F386	MONTABONE	Piemonte	Asti	0,000014394120	0,000003022913	0,000002172664	0,000004961358	0,000000000000	0,000011110744	0,000003123266	0,000000000000	0,000006582369
F390	MONTAFIA	Piemonte	Asti	0,000025314825	0,000011738478	0,000029601742	0,000012516837	0,000000000000	0,000024744208	0,000007700854	0,000000000000	0,000017468381
F409	MONTALDO SCARAMPI	Piemonte	Asti	0,000020431821	0,000006284893	0,000010066781	0,000010555911	0,000000000000	0,000016288489	0,000006865594	0,000000000000	0,000011702162
F468	MONTECHIARO D'ASTI	Piemonte	Asti	0,000032842717	0,000019193613	0,000033883836	0,000020417675	0,000010310531	0,000028023353	0,000015937606	0,000032592782	0,000025304605
F527	MONTEGROSSO D'ASTI	Piemonte	Asti	0,000051424688	0,000027756384	0,000043234108	0,000033590440	0,000017925099	0,000047836584	0,000023726030	0,000000000000	0,000036799429
F556	MONTEMAGNO	Piemonte	Asti	0,000030704912	0,000014679881	0,000022582535	0,000016820502	0,000000000000	0,000027948738	0,000014033158	0,000000000000	0,000020178145
M302	MONTIGLIO MONFERRATO	Piemonte	Asti	0,000044062116	0,000018590502	0,000031165684	0,000028029919	0,000016634314	0,000037651116	0,000015771970	0,000000000000	0,000029147841
F709	MORANSENGO	Piemonte	Asti	0,000010493418	0,000001611438	0,000001682543	0,000002889572	0,000002289619	0,000007981560	0,000001877543	0,000000000000	0,000004587910
F902	NIZZA MONFERRATO	Piemonte	Asti	0,000200462602	0,000144986181	0,000182693791	0,000168898763	0,000000000000	0,000192564698	0,000139439047	0,000204197855	0,000171140964
G048	OLMO GENTILE	Piemonte	Asti	0,000008717029	0,000001162257	0,000000993077	0,000001464330	0,000000000000	0,000008043488	0,000001116678	0,000000000000	0,000003587696
G358	PASSERANO MARMORITO	Piemonte	Asti	0,000016022258	0,000003205771	0,000002327837	0,000007568990	0,000000000000	0,000015485036	0,000002724262	0,000000000000	0,000008134850

Codice catastale	Denominazione	Regione	Provincia	AMMINISTRAZIONE	POLIZIA LOCALE	ISTRUZIONE PUBBLICA	RIFIUTI	TPL	TERRITORIO E VIABILITÀ	SOCIALE	ASILI NIDO	COMPLESSIVO
G430	PENANGO	Piemonte	Asti	0,000019214218	0,000005592774	0,000010856837	0,000006035009	0,000000000000	0,000015134189	0,000003390872	0,000000000000	0,000009762315
G593	PIEA	Piemonte	Asti	0,000017515067	0,000003956646	0,000004288233	0,000005360965	0,000000000000	0,000017457635	0,000005154794	0,000000000000	0,000008806122
G676	PINO D'ASTI	Piemonte	Asti	0,000010655517	0,000001533328	0,000002685593	0,000003337320	0,000000000000	0,000008179800	0,000002099024	0,000000000000	0,000004851071
G692	PIOVA' MASSAIA	Piemonte	Asti	0,000019857917	0,000005384875	0,000012731815	0,000009025707	0,000000000000	0,000016374697	0,000006323407	0,000000000000	0,000011442721
G894	PORTACOMARO	Piemonte	Asti	0,000041798153	0,000018930813	0,000042402633	0,000023912332	0,000000000000	0,000036823212	0,000015563696	0,000031313503	0,000029902784
H102	QUARANTI	Piemonte	Asti	0,000010019382	0,000001405481	0,000001641433	0,000003407039	0,000000000000	0,000005566154	0,000001680434	0,000000000000	0,000004175781
H219	REFRANCORE	Piemonte	Asti	0,000036539823	0,000016410476	0,000031634749	0,000023343781	0,000000000000	0,000032171599	0,000018116056	0,000000000000	0,000025453605
H250	REVIGLIASCO D'ASTI	Piemonte	Asti	0,000021236518	0,000006277019	0,000004604819	0,000007992377	0,000000000000	0,000016473260	0,000007078861	0,000004114933	0,000010716308
H366	ROATTO	Piemonte	Asti	0,000013727440	0,000003600990	0,000003832239	0,000003585263	0,000003092042	0,000010284069	0,000003704439	0,000000000000	0,000006429917
H376	ROBELLA	Piemonte	Asti	0,000017652886	0,000004045460	0,000003115838	0,000006501705	0,000000000000	0,000018306290	0,000004238711	0,000000000000	0,000008955627
H392	ROCCA D'ARAZZO	Piemonte	Asti	0,000024924808	0,000007697116	0,000015050555	0,000011044359	0,000000000000	0,000024485436	0,000009380889	0,000000000000	0,000014965067
H451	ROCCAVERANO	Piemonte	Asti	0,000019464636	0,000005947780	0,000003630212	0,000005482131	0,000000000000	0,000023625682	0,000004594288	0,000000000000	0,000010045176
H466	ROCCHETTA PALAFEA	Piemonte	Asti	0,000013514044	0,000002559364	0,000001951687	0,000004753902	0,000000000000	0,000010844967	0,000003156367	0,000000000000	0,000006259337
H468	ROCCHETTA TANARO	Piemonte	Asti	0,000035316115	0,000015288872	0,000028510405	0,000028372373	0,000000000000	0,000033704475	0,000014528028	0,000000000000	0,000025674362
H811	SAN DAMIANO D'ASTI	Piemonte	Asti	0,000148789755	0,000109588829	0,000134553416	0,000130453073	0,000000000000	0,000155773211	0,000101194811	0,000000000000	0,000123310217
H899	SAN GIORGIO SCARAMPI	Piemonte	Asti	0,000009277274	0,000001227799	0,000001459690	0,000001824365	0,000001490467	0,000007701379	0,000001529951	0,000000000000	0,000003911851
H987	SAN MARTINO ALFIERI	Piemonte	Asti	0,000020288893	0,000007355072	0,000007763494	0,000008206558	0,000000000000	0,000017172497	0,000006374768	0,000000000000	0,000010906736
I017	SAN MARZANO OLIVETO	Piemonte	Asti	0,000025347220	0,000009023267	0,000018563125	0,000010699992	0,000000000000	0,000025006480	0,000008874838	0,000000000000	0,000015535239
I076	SAN PAOLO SOLBRITO	Piemonte	Asti	0,000026993392	0,000009989493	0,000018065327	0,000016330170	0,000006304129	0,000022744404	0,000008609023	0,000000000000	0,000017107669
I555	SCURZOLENGO	Piemonte	Asti	0,000016829430	0,000003520824	0,000004877287	0,000006416989	0,000003673078	0,000014687670	0,000004948926	0,000000000000	0,000008682609
I637	SEROLE	Piemonte	Asti	0,000010230311	0,000001454079	0,000001015903	0,000002349044	0,000000000000	0,000010574590	0,000001432110	0,000000000000	0,000004524583
I678	SESSAME	Piemonte	Asti	0,000012594625	0,000002268660	0,000002190076	0,000003091883	0,000000000000	0,000010177061	0,000002388941	0,000000000000	0,000005477649
I698	SETTIME	Piemonte	Asti	0,000017092052	0,000005737559	0,000014167825	0,000009325019	0,000000000000	0,000012908697	0,000005819344	0,000000000000	0,000010636264
I781	SOGLIO	Piemonte	Asti	0,000009639973	0,000001234835	0,000001751890	0,000002715561	0,000000000000	0,000006627690	0,000001374168	0,000000000000	0,000004033955
L168	TIGLIOLE	Piemonte	Asti	0,000038145396	0,000014959467	0,000025502189	0,000020504626	0,000000000000	0,000037335204	0,000012819537	0,000006034503	0,000024380321
L203	TONCO	Piemonte	Asti	0,000023181444	0,000007864728	0,000021394445	0,000011538970	0,000000000000	0,000021993277	0,000009565347	0,000000000000	0,000015291890
L204	TONENGO	Piemonte	Asti	0,000011610164	0,000001859817	0,000002586600	0,000004822683	0,000000000000	0,000007324163	0,000002166184	0,000000000000	0,000005313948
L531	VAGLIO SERRA	Piemonte	Asti	0,000011495832	0,000002255418	0,000002709294	0,000003430094	0,000000000000	0,000007547859	0,000001651281	0,000002534102	0,000005057138
L574	VALFENERA	Piemonte	Asti	0,000049057369	0,000021260708	0,000032684488	0,000027679348	0,000013812116	0,000055951718	0,000019943849	0,000000000000	0,000033443504
L807	VESIME	Piemonte	Asti	0,000020348764	0,000009483079	0,000019109784	0,000009997034	0,000006149539	0,000018435092	0,000008068139	0,000000000000	0,000013634891
L829	VIALE	Piemonte	Asti	0,000011565866	0,000001959878	0,000002307657	0,000004052081	0,000000000000	0,000008353301	0,000002306861	0,000000000000	0,000005242644
L834	VIARIGI	Piemonte	Asti	0,000026060973	0,000010615336	0,000009741085	0,000010586791	0,000000000000	0,000025491237	0,000009395029	0,000000000000	0,000014704295
L879	VIGLIANO D'ASTI	Piemonte	Asti	0,000021641575	0,000008604224	0,000013816488	0,000010123553	0,000000000000	0,000018526750	0,000007196940	0,000000000000	0,000012859223
M019	VILLA SAN SECONDO	Piemonte	Asti	0,000014674088	0,000002663037	0,000005104270	0,000004873463	0,000000000000	0,000010019502	0,000004424931	0,000000000000	0,000007017206
L945	VILLAFRANCA D'ASTI	Piemonte	Asti	0,000063329560	0,000038177706	0,000048941752	0,000042891437	0,000000000000	0,000055482031	0,000031081506	0,000000000000	0,000044519856
L984	VILLANOVA D'ASTI	Piemonte	Asti	0,000107305261	0,000078714628	0,000089945963	0,000081183798	0,000000000000	0,000114929098	0,000053641624	0,000244462023	0,000092814946
M058	VINCHIO	Piemonte	Asti	0,000018478467	0,000005553706	0,000008166548	0,000009602629	0,000000000000	0,000016669505	0,000005391670	0,000000000000	0,000010614546
A107	AILOCHE	Piemonte	Biella	0,000014156543	0,000002291119	0,000004226266	0,000004311079	0,000000000000	0,000012430256	0,000002305355	0,000007600044	0,000006990740
A280	ANDORNO MICCA	Piemonte	Biella	0,000069130948	0,000032185305	0,000049258391	0,000048100059	0,000000000000	0,000068603391	0,000033435459	0,000076239460	0,000051948138
A784	BENNA	Piemonte	Biella	0,000027410370	0,000013099069	0,000029571601	0,000015825497	0,000000000000	0,000024998500	0,000009671744	0,000005172431	0,000019325192
A859	BIELLA	Piemonte	Biella	0,000931812526	0,000841082833	0,000903711175	0,000773382728	0,001987282938	0,001007794102	0,000799210403	0,002068209250	0,000954276332
A876	BIOGLIO	Piemonte	Biella	0,000027372291	0,000008135838	0,000014393877	0,000011087682	0,000000000000	0,000025369594	0,000010475799	0,000000000000	0,000015680945
B058	BORRIANA	Piemonte	Biella	0,000022939934	0,000007374707	0,000022117202	0,000011897447	0,000000000000	0,000021094184	0,000007090764	0,000000000000	0,000014936097
B229	BRUSNENGO	Piemonte	Biella	0,000045584491	0,000019701108	0,000043077224	0,000028250728	0,000000000000	0,000041024028	0,000020342643	0,000000000000	0,000031787209
B417	CALLABIANA	Piemonte	Biella	0,000010947046	0,000001535242	0,000002542152	0,000005014052	0,000000000000	0,000010989000	0,000001011071	0,000003451044	0,000005688382
B457	CAMANDONA	Piemonte	Biella	0,000016074344	0,000002939543	0,000005427771	0,000006396037	0,000000000000	0,000015745336	0,000003306422	0,000000000000	0,000008370326
B465	CAMBURZANO	Piemonte	Biella	0,000027512221	0,000013484580	0,000012943519	0,000017465540	0,000000000000	0,000026944598	0,000010483996	0,000007939681	0,000018021161

Codice catastale	Denominazione	Regione	Provincia	AMMINISTRAZIONE	POLIZIA LOCALE	ISTRUZIONE PUBBLICA	RIFIUTI	TPL	TERRITORIO E VIABILITÀ	SOCIALE	ASILI NIDO	COMPLESSIVO
M373	CAMPIGLIA CERVO	Piemonte	Biella	0,000036659906	0,000006198725	0,000010107432	0,000009865195	0,000000000000	0,000026141769	0,000004847015	0,000004029032	0,000016044508
B586	CANDELO	Piemonte	Biella	0,000146572620	0,000064693155	0,000135608304	0,000098462477	0,000000000000	0,000131751900	0,000072016949	0,000177227443	0,000112183677
B708	CAPRILE	Piemonte	Biella	0,000012515423	0,000001590523	0,000002903728	0,000003932146	0,000000000000	0,000010725956	0,000001765681	0,000008385438	0,000006064714
B933	CASAPINTA	Piemonte	Biella	0,000015039806	0,000002633421	0,000006080280	0,000007290897	0,000000000000	0,000011059567	0,000003459960	0,000000000000	0,000007831781
C155	CASTELLETTO CERVO	Piemonte	Biella	0,000022217618	0,000008052735	0,000016056462	0,000021259184	0,000000000000	0,000020012479	0,000005823823	0,000000000000	0,000016020335
C363	CAVAGLIA'	Piemonte	Biella	0,000079064321	0,000041017466	0,000049354412	0,000076902427	0,000000000000	0,000081162130	0,000037644249	0,000000000000	0,000060790374
C526	CERRETO CASTELLO	Piemonte	Biella	0,000019229095	0,000007824818	0,000012445981	0,000014983433	0,000000000000	0,000017721550	0,000004304517	0,000000000000	0,000012835156
C532	CERRIONE	Piemonte	Biella	0,000060274723	0,000026703213	0,000051880493	0,000037544686	0,000000000000	0,000060670290	0,000024325572	0,000142205501	0,000047983516
C819	COGGIOLA	Piemonte	Biella	0,000050027996	0,000020844772	0,000035693092	0,000021392615	0,000000000000	0,000039000310	0,000020887118	0,000021669964	0,000030775887
D094	COSSATO	Piemonte	Biella	0,000283781760	0,000184074822	0,000242368937	0,000226205050	0,000111943868	0,000278859996	0,000219951614	0,000293118677	0,000242832234
D165	CREVACUORE	Piemonte	Biella	0,000038353746	0,000018534759	0,000027760912	0,000023637334	0,000000000000	0,000036157461	0,000016646957	0,000014156472	0,000026459393
D219	CURINO	Piemonte	Biella	0,000019335870	0,000003505113	0,000005297564	0,000007816694	0,000000000000	0,000017054757	0,000003827594	0,000000000000	0,000009652361
D339	DONATO	Piemonte	Biella	0,000022705447	0,000007157075	0,000014014761	0,000013708810	0,000000000000	0,000022471719	0,000005635290	0,000006766460	0,000014502249
D350	DORZANO	Piemonte	Biella	0,000015672129	0,000004748663	0,000008750035	0,000010381173	0,000000000000	0,000015010779	0,000003771616	0,000000000000	0,000009817540
D848	GAGLIANICO	Piemonte	Biella	0,000077828935	0,000052267773	0,000046642809	0,000067204563	0,000000000000	0,000080663384	0,000037030072	0,000171726456	0,000065669730
E024	GIFFLENGA	Piemonte	Biella	0,000008994666	0,000001040836	0,000001669208	0,000002452353	0,000000000000	0,000004695609	0,000001049990	0,000000000000	0,000003505728
E130	GRAGLIA	Piemonte	Biella	0,000041710570	0,000019820724	0,000030095262	0,000019434687	0,000000000000	0,000041844992	0,000014851142	0,000073727032	0,000029553269
M371	LESSONA	Piemonte	Biella	0,000065875702	0,000027700847	0,000050151693	0,000049516567	0,000000000000	0,000059829069	0,000028953428	0,000000000000	0,000046415090
E821	MAGNANO	Piemonte	Biella	0,000017026562	0,000003595888	0,000004382253	0,000006686281	0,000000000000	0,000015770450	0,000002498314	0,000000000000	0,000008431956
F037	MASSAZZA	Piemonte	Biella	0,000017062400	0,000007641309	0,000014890495	0,000007391297	0,000000000000	0,000017136373	0,000004958399	0,000000000000	0,000010841067
F042	MASSERANO	Piemonte	Biella	0,000053394184	0,000027569558	0,000054059349	0,000041186548	0,000000000000	0,000049114072	0,000021517575	0,000000000000	0,000039874183
F167	MEZZANA MORTIGLIENGO	Piemonte	Biella	0,000019054333	0,000004461636	0,000010792822	0,000009395520	0,000000000000	0,000014078060	0,000005565357	0,000007000469	0,000010924934
F189	MIAGLIANO	Piemonte	Biella	0,000017869963	0,000007216721	0,000014827765	0,000011438823	0,000000000000	0,000013508618	0,000005510553	0,000011042726	0,000012017755
F369	MONGRANDO	Piemonte	Biella	0,000080405659	0,000043291575	0,000084684816	0,000067729181	0,000000000000	0,000075788300	0,000035878255	0,000203412566	0,000071364937
M304	MOSSO	Piemonte	Biella	0,000039713400	0,000017988392	0,000028917297	0,000021255498	0,000000000000	0,000039464368	0,000016907629	0,000000000000	0,000026148721
F776	MOTTALCIATA	Piemonte	Biella	0,000033739808	0,000011503809	0,000029784233	0,000015699923	0,000000000000	0,000032327286	0,000009435002	0,000000000000	0,000021237824
F833	MUZZANO	Piemonte	Biella	0,000018300768	0,000005090642	0,000006345686	0,000008168088	0,000000000000	0,000016531234	0,000005226456	0,000010497021	0,000010346742
F878	NETRO	Piemonte	Biella	0,000030497003	0,000012663030	0,000017142243	0,000015137759	0,000000000000	0,000026133886	0,000009604845	0,000000000000	0,000017990138
F992	OCCHIEPPO INFERIORE	Piemonte	Biella	0,000078612278	0,000044236083	0,000068141656	0,000059999983	0,000000000000	0,000072784153	0,000040519273	0,000145752405	0,000064690573
F993	OCCHIEPPO SUPERIORE	Piemonte	Biella	0,000057958226	0,000026840425	0,000046065734	0,000043383994	0,000000000000	0,000056639244	0,000025208717	0,000045153556	0,000043648678
G521	PETTINENGO	Piemonte	Biella	0,000034964597	0,000015505630	0,000033477215	0,000018106349	0,000000000000	0,000034723491	0,000012613960	0,000028366757	0,000024822505
G577	PIATTO	Piemonte	Biella	0,000016461680	0,000005678261	0,000007768991	0,000007295899	0,000000000000	0,000011709487	0,000003917009	0,000000000000	0,000008711823
G594	PIEDICAVALLO	Piemonte	Biella	0,000014386401	0,000002233802	0,000003512988	0,000005634043	0,000000000000	0,000013806159	0,000001560524	0,000004029032	0,000007200179
G798	POLLONE	Piemonte	Biella	0,000047054765	0,000026831456	0,000031445164	0,000032438810	0,000000000000	0,000059175709	0,000019793216	0,000000000000	0,000034449289
G820	PONDERANO	Piemonte	Biella	0,000075200521	0,000036566481	0,000046312562	0,000056225555	0,000026599178	0,000071843072	0,000032466260	0,000173677893	0,000060324970
G927	PORTULA	Piemonte	Biella	0,000033689635	0,000013249543	0,000028210871	0,000013425853	0,000000000000	0,000029612805	0,000012479392	0,000016811197	0,000021327453
G980	PRALUNGO	Piemonte	Biella	0,000052604274	0,000022095755	0,000049654753	0,000030632116	0,000021721865	0,000049482304	0,000025594399	0,000028500043	0,000038576994
G974	PRAY	Piemonte	Biella	0,000052851935	0,000025008424	0,000046914337	0,000036326653	0,000000000000	0,000053577011	0,000025117195	0,000076073408	0,000041732596
H103	QUAREGNA	Piemonte	Biella	0,000032414669	0,000013360845	0,000027605763	0,000037823168	0,000000000000	0,000029139083	0,000009875676	0,000036151429	0,000027451542
H538	RONCO BIELLESE	Piemonte	Biella	0,000033154230	0,000015415876	0,000040026550	0,000017627758	0,000000000000	0,000028581296	0,000014021627	0,000000000000	0,000023371258
H553	ROPPOLO	Piemonte	Biella	0,000025803460	0,000010511874	0,000015631255	0,000012895625	0,000000000000	0,000020283520	0,000008151386	0,000001605565	0,000015203375
H561	ROSAZZA	Piemonte	Biella	0,000010926144	0,000001299271	0,000001784907	0,000003352868	0,000000000000	0,000006546689	0,000000888234	0,000000000000	0,000004383271
H662	SAGLIANO MICCA	Piemonte	Biella	0,000039417643	0,000018721609	0,000028351158	0,000025577194	0,000000000000	0,000035250966	0,000013197677	0,000058903048	0,000028549316
H681	SALA BIELLESE	Piemonte	Biella	0,000020088538	0,000006808547	0,000006875328	0,000008449435	0,000000000000	0,000016375979	0,000005510969	0,000000000000	0,000010541795
H726	SALUSSOLA	Piemonte	Biella	0,000046176010	0,000020513310	0,000043708185	0,000021673036	0,000000000000	0,000048469802	0,000016213885	0,000005886358	0,000031119732
H821	SANDIGLIANO	Piemonte	Biella	0,000056399756	0,000033284956	0,000058913178	0,000039499182	0,000000000000	0,000059711338	0,000028537982	0,000056191994	0,000045899779
I596	SELVE MARCONE	Piemonte	Biella	0,000008604772	0,000000798465	0,000001514233	0,000002873342	0,000000000000	0,000004924229	0,000000856481	0,000000000000	0,000003498573

Codice catastale	Denominazione	Regione	Provincia	AMMINISTRAZIONE	POLIZIA LOCALE	ISTRUZIONE PUBBLICA	RIFIUTI	TPL	TERRITORIO E VIABILITÀ	SOCIALE	ASILI NIDO	COMPLESSIVO
I835	SOPRANA	Piemonte	Biella	0,000021513304	0,000005378611	0,000018236852	0,000012453091	0,000000000000	0,000015201087	0,000006371029	0,000000000000	0,000013218692
I847	SORDEVOLO	Piemonte	Biella	0,000033815312	0,000014429783	0,000019509249	0,000016838826	0,000000000000	0,000034727675	0,000009735888	0,000000000000	0,000020716941
I868	SOSTEGNO	Piemonte	Biella	0,000022209186	0,000008524395	0,000024862061	0,000009192236	0,000005338884	0,000022247198	0,000005439560	0,000000000000	0,000014661062
I980	STRONA	Piemonte	Biella	0,000027712938	0,000010674399	0,000019578846	0,000016337636	0,000000000000	0,000025207449	0,000009125412	0,000000000000	0,000017726008
L075	TAVIGLIANO	Piemonte	Biella	0,000024845597	0,000008026267	0,000031612864	0,000014362626	0,000000000000	0,000024314355	0,000005803571	0,000013590972	0,000018103757
L116	TERNENGO	Piemonte	Biella	0,000011766440	0,000001782739	0,000003552985	0,000004059423	0,000000000000	0,000008126606	0,000002404474	0,000001689401	0,000005495089
L193	TOLLEGNO	Piemonte	Biella	0,000052976461	0,000030270766	0,000056528255	0,000035627299	0,000000000000	0,000049296529	0,000027106060	0,000019933519	0,000040562641
L239	TORRAZZO	Piemonte	Biella	0,000011555744	0,000001592340	0,000003703265	0,000005078939	0,000000000000	0,000008268904	0,000001365255	0,000000000000	0,000005519126
L436	TRIVERO	Piemonte	Biella	0,000125471195	0,000074835274	0,000121983739	0,000078607629	0,000000000000	0,000132265195	0,000077746261	0,000234664541	0,000105143426
L556	VALDENGO	Piemonte	Biella	0,000052293700	0,000028579428	0,000046791975	0,000054945634	0,000000000000	0,000048597581	0,000024513235	0,000052925028	0,000044731712
L586	VALLANZENGO	Piemonte	Biella	0,000010703300	0,000001375063	0,000002334868	0,000004262645	0,000000000000	0,000007332527	0,000001510912	0,000000000000	0,000004836047
L606	VALLE MOSSO	Piemonte	Biella	0,000075131173	0,000041075298	0,000103228657	0,000044329982	0,000000000000	0,000068501137	0,000036756848	0,000152115143	0,000063802713
L620	VALLE SAN NICOLAO	Piemonte	Biella	0,000027111284	0,000008275261	0,000022147490	0,000009091219	0,000000000000	0,000024101664	0,000011135996	0,000000000000	0,000016109351
L712	VEGLIO	Piemonte	Biella	0,000017676915	0,000004543422	0,000007758093	0,000010219211	0,000000000000	0,000015600480	0,000005103737	0,000000000000	0,000010294956
L785	VERRONE	Piemonte	Biella	0,000028152863	0,000019146855	0,000039666905	0,000029139284	0,000000000000	0,000036945409	0,000009182767	0,000045966527	0,000027860827
L880	VIGLIANO BIELLESE	Piemonte	Biella	0,000158113356	0,000083773792	0,000115918761	0,000138778038	0,000000000000	0,000143608786	0,000096145840	0,000282879430	0,000132560278
L933	VILLA DEL BOSCO	Piemonte	Biella	0,000014592896	0,000003960657	0,000005491303	0,000006825982	0,000000000000	0,000009188151	0,000002820820	0,000000000000	0,000007296393
L978	VILLANOVA BIELLESE	Piemonte	Biella	0,000011814335	0,000002913842	0,000002801166	0,000003691835	0,000000000000	0,000008535250	0,000001407443	0,000000000000	0,000005239059
M098	VIVERONE	Piemonte	Biella	0,000045021046	0,000030493394	0,000033981173	0,000031630495	0,000000000000	0,000091730058	0,000015631961	0,000000000000	0,000038316722
M179	ZIMONE	Piemonte	Biella	0,000015673719	0,000003912794	0,000006691424	0,000005006387	0,000000000000	0,000011844685	0,000003488169	0,000000000000	0,000007675619
M196	ZUBIENA	Piemonte	Biella	0,000031991658	0,000013222406	0,000017982784	0,000017919048	0,000000000000	0,000028167942	0,000009944879	0,000000000000	0,000019458909
M201	ZUMAGLIA	Piemonte	Biella	0,000025884426	0,000009121152	0,000022671561	0,000010438951	0,000000000000	0,000023886465	0,000009454401	0,000000000000	0,000016068019
A016	ACCEGLIO	Piemonte	Cuneo	0,000031980402	0,000004060662	0,000003128121	0,000008427771	0,000000000000	0,000044226566	0,000001875780	0,000000000000	0,000015544308
A113	AISONE	Piemonte	Cuneo	0,000017805559	0,000003283683	0,000002798699	0,000005122620	0,000000000000	0,000021005228	0,000002442174	0,000000000000	0,000008671982
A124	ALBA	Piemonte	Cuneo	0,000626782869	0,000597292048	0,000651278854	0,000711130577	0,000375553763	0,000669253067	0,000536053899	0,000777454956	0,000641308807
A139	ALBARETTO DELLA TORRE	Piemonte	Cuneo	0,000012060590	0,000003234864	0,000009766297	0,000004284810	0,000000000000	0,000010272759	0,000001886312	0,000000000000	0,000006704166
A238	ALTO	Piemonte	Cuneo	0,000009563192	0,000001135098	0,000001582821	0,000003483176	0,000001210827	0,000007983538	0,000000929097	0,000000000000	0,000004339845
A394	ARGENTERA	Piemonte	Cuneo	0,000023585853	0,000002122933	0,000001180463	0,000004840932	0,000000000000	0,000027557195	0,000000584991	0,000000000000	0,000010109649
A396	ARGUELLO	Piemonte	Cuneo	0,000010179221	0,000001372029	0,000002485156	0,000003283641	0,000000000000	0,000007505402	0,000001399124	0,000000000000	0,000004515872
A555	BAGNASCO	Piemonte	Cuneo	0,000030805045	0,000012045876	0,000021459715	0,000012508937	0,000000000000	0,000027877349	0,000011181081	0,000000000000	0,000018394231
A571	BAGNOLO PIEMONTE	Piemonte	Cuneo	0,000131848337	0,000069965735	0,000105846814	0,000084345002	0,000000000000	0,000147667756	0,000063012661	0,000000000000	0,000095490897
A589	BALDISSERO D'ALBA	Piemonte	Cuneo	0,000026407138	0,000012092171	0,000027719741	0,000011695895	0,000000000000	0,000027396363	0,000009099868	0,000000000000	0,000017807410
A629	BARBARESCO	Piemonte	Cuneo	0,000021273119	0,000006151093	0,000007791161	0,000007859055	0,000000000000	0,000018786095	0,000005888826	0,000000000000	0,000011092975
A660	BARGE	Piemonte	Cuneo	0,000158928406	0,000094951301	0,000120036126	0,000088205614	0,000000000000	0,000174590330	0,000087555578	0,000000000000	0,000112593986
A671	BAROLO	Piemonte	Cuneo	0,000025642853	0,000018078102	0,000019622212	0,000016877410	0,000000000000	0,000022804569	0,000007678097	0,000000000000	0,000017439340
A709	BASTIA MONDOVI'	Piemonte	Cuneo	0,000020137456	0,000007472062	0,000023297785	0,000008043819	0,000004627930	0,000021062499	0,000006729781	0,000000000000	0,000013665622
A716	BATTIFOLLO	Piemonte	Cuneo	0,000012683932	0,000001626966	0,000001258625	0,000004179409	0,000000000000	0,000010806342	0,000002940048	0,000000000000	0,000005755702
A735	BEINETTE	Piemonte	Cuneo	0,000066488243	0,000044532486	0,000062808596	0,000039673208	0,000000000000	0,000073584106	0,000030783440	0,000000000000	0,000049111003
A750	BELLINO	Piemonte	Cuneo	0,000017737765	0,000001378727	0,000000847687	0,000002806661	0,000000000000	0,000019472070	0,000001370548	0,000000000000	0,000007331040
A774	BELVEDERE LANGHE	Piemonte	Cuneo	0,000013365023	0,000002456048	0,000003313271	0,000005611783	0,000000000000	0,000013975397	0,000003356976	0,000000000000	0,000007074292
A779	BENE VAGIENNA	Piemonte	Cuneo	0,000077443962	0,000046138299	0,000068177456	0,000044019631	0,000000000000	0,000085601331	0,000039041938	0,000038088308	0,000057617001
A782	BENEVELLO	Piemonte	Cuneo	0,000018676066	0,000006584940	0,000011103405	0,000006097802	0,000000000000	0,000014711859	0,000003148758	0,000000000000	0,000009681292
A798	BERGOLO	Piemonte	Cuneo	0,000008418063	0,000001064554	0,000000948991	0,000002064971	0,000000000000	0,000006411416	0,000000809190	0,000000000000	0,000003398933
A805	BERNEZZO	Piemonte	Cuneo	0,000071550479	0,000034477411	0,000077021625	0,000045188557	0,000000000000	0,000089699292	0,000025967329	0,000000000000	0,000054269934
A979	BONVICINO	Piemonte	Cuneo	0,000009482485	0,000001482138	0,000001149728	0,000002496463	0,000000000000	0,000008315030	0,000000935706	0,000000000000	0,000004054233
B033	BORGO SAN DALMAZZO	Piemonte	Cuneo	0,000235641985	0,000150731962	0,000278343339	0,000231811783	0,000000000000	0,000275326511	0,000166639543	0,000154499021	0,000220111028
B018	BORGOMALE	Piemonte	Cuneo	0,000015002805	0,000005911934	0,000009266494	0,000005106731	0,000000000000	0,000012818667	0,000002424774	0,000000000000	0,000008041584

Codice catastale	Denominazione	Regione	Provincia	AMMINISTRAZIONE	POLIZIA LOCALE	ISTRUZIONE PUBBLICA	RIFIUTI	TPL	TERRITORIO E VIABILITÀ	SOCIALE	ASILI NIDO	COMPLESSIVO
B079	BOSIA	Piemonte	Cuneo	0,000010728487	0,000001766035	0,000001322976	0,000003627325	0,000000000000	0,000009531749	0,000001526970	0,000000000000	0,000004876185
B084	BOSSOLASCO	Piemonte	Cuneo	0,000025186972	0,000009606635	0,000022195595	0,000010501375	0,000000000000	0,000021894132	0,000006382415	0,000000000000	0,000015221784
B101	BOVES	Piemonte	Cuneo	0,000175829982	0,000109521824	0,000221389505	0,000114463276	0,000000000000	0,000206157127	0,000111884529	0,000000000000	0,000144888064
B111	BRA	Piemonte	Cuneo	0,000553060191	0,000506474101	0,000463569287	0,000571576994	0,000371326238	0,000537481181	0,000464961298	0,000696820412	0,000528826178
B167	BRIAGLIA	Piemonte	Cuneo	0,000013622960	0,000003059153	0,000005666595	0,000005014478	0,000002606071	0,000010271419	0,000001651693	0,000000000000	0,000006678494
B175	BRIGA ALTA	Piemonte	Cuneo	0,000014520366	0,000001237389	0,000000743385	0,000001819938	0,000000000000	0,000017142561	0,000000572463	0,000000000000	0,000005986406
B200	BRONDELLO	Piemonte	Cuneo	0,000013161852	0,000002366256	0,000004661176	0,000003488112	0,000000000000	0,000012944874	0,000002622331	0,000000000000	0,000006441688
B204	BROSSASCO	Piemonte	Cuneo	0,000032170055	0,000013507258	0,000025568031	0,000013789968	0,000012473367	0,000036976850	0,000010569070	0,000000000000	0,000021177418
B285	BUSCA	Piemonte	Cuneo	0,000192332091	0,000108885563	0,000178760862	0,000119572217	0,000000000000	0,000218750870	0,000108785394	0,000118203244	0,000149968637
B467	CAMERANA	Piemonte	Cuneo	0,000022343996	0,000007295478	0,000013500905	0,000010444684	0,000000000000	0,000023111897	0,000004973264	0,000000000000	0,000013269992
B489	CAMO	Piemonte	Cuneo	0,000010405333	0,000001666592	0,000001693549	0,000002871091	0,000000000000	0,000008538724	0,000002005505	0,000000000000	0,000004596100
B573	CANALE	Piemonte	Cuneo	0,000105815017	0,000073236834	0,000101000376	0,000102673492	0,000000000000	0,000112152288	0,000061632323	0,000102365344	0,000093656913
B621	CANOSIO	Piemonte	Cuneo	0,000014592125	0,000001528457	0,000001261699	0,000002956845	0,000000000000	0,000018085015	0,000000722154	0,000000000000	0,000006522678
B692	CAPRAUNA	Piemonte	Cuneo	0,000009986713	0,000000996671	0,000000868764	0,000002476226	0,000001557778	0,000008240146	0,000001353022	0,000000000000	0,000004172082
B719	CARAGLIO	Piemonte	Cuneo	0,000132577524	0,000077187972	0,000174271043	0,000100418741	0,000000000000	0,000150777015	0,000073736126	0,000000000000	0,000111283733
B720	CARAMAGNA PIEMONTE	Piemonte	Cuneo	0,000062361683	0,000029891011	0,000043511145	0,000032877844	0,000000000000	0,000067781357	0,000029496237	0,000069418241	0,000044928551
B755	CARDE'	Piemonte	Cuneo	0,000028121519	0,000012949907	0,000018760843	0,000011395396	0,000000000000	0,000027033310	0,000008864561	0,000000000000	0,000016843368
B841	CARRU'	Piemonte	Cuneo	0,000096832881	0,000067589717	0,000057773245	0,000053439945	0,000030220726	0,000096055437	0,000044590541	0,000000000000	0,000065424883
B845	CARTIGNANO	Piemonte	Cuneo	0,000010690235	0,000001559713	0,000002892666	0,000003461073	0,000000000000	0,000009833419	0,000001421873	0,000000000000	0,000005052303
B894	CASALGRASSO	Piemonte	Cuneo	0,000033716912	0,000016192007	0,000023645731	0,000022344213	0,000000000000	0,000043597872	0,000013163123	0,000000000000	0,000024424940
C046	CASTAGNITO	Piemonte	Cuneo	0,000042753463	0,000023775809	0,000038512813	0,000025164576	0,000000000000	0,000052435025	0,000016527201	0,000062736059	0,000033810992
C081	CASTELDELFINO	Piemonte	Cuneo	0,000016723973	0,000002652054	0,000003302823	0,000003729375	0,000000000000	0,000017631837	0,000002093171	0,000000000000	0,000007624002
C140	CASTELLAR	Piemonte	Cuneo	0,000012489084	0,000002973990	0,000002600699	0,000003950353	0,000000000000	0,000010956926	0,000002107467	0,000000000000	0,000005842427
C165	CASTELLETTO STURA	Piemonte	Cuneo	0,000030539804	0,000015437600	0,000022818374	0,000019083196	0,000000000000	0,000033092048	0,000009625137	0,000000000000	0,000020893421
C167	CASTELLETTO UZZONE	Piemonte	Cuneo	0,000014967280	0,000004838858	0,000011056806	0,000005282695	0,000000000000	0,000015900118	0,000003274983	0,000000000000	0,000008782386
C173	CASTELLINALDO	Piemonte	Cuneo	0,000024332404	0,000008609670	0,000013362848	0,000009405371	0,000000000000	0,000022624706	0,000008019895	0,000000000000	0,000013834336
C176	CASTELLINO TANARO	Piemonte	Cuneo	0,000014001988	0,000002456474	0,000003258256	0,000004449772	0,000000000000	0,000014114736	0,000003269272	0,000000000000	0,000006913987
C205	CASTELMAGNO	Piemonte	Cuneo	0,000014635165	0,000001639048	0,000001178791	0,000002815820	0,000001119427	0,000016407315	0,000000515518	0,000000000000	0,000006268964
C214	CASTELNUOVO DI CEVA	Piemonte	Cuneo	0,000009032053	0,000000910315	0,000002494773	0,000002124442	0,000000000000	0,000006379052	0,000001180495	0,000000000000	0,000003782276
C314	CASTIGLIONE FALLETTO	Piemonte	Cuneo	0,000019462834	0,000009251868	0,000013341253	0,000012188811	0,000000000000	0,000021322587	0,000005409366	0,000000000000	0,000013051648
C317	CASTIGLIONE TINELLA	Piemonte	Cuneo	0,000024382391	0,000009094502	0,000016828690	0,000011324406	0,000000000000	0,000022109816	0,000009927118	0,000000000000	0,000015013389
C323	CASTINO	Piemonte	Cuneo	0,000017844011	0,000005061732	0,000008613533	0,000007263920	0,000000000000	0,000018042250	0,000003867217	0,000000000000	0,000009912187
C375	CAVALLERLEONE	Piemonte	Cuneo	0,000020411013	0,000007578351	0,000010410189	0,000006903390	0,000000000000	0,000021428024	0,000005885120	0,000000000000	0,000011496446
C376	CAVALLERMAGGIORE	Piemonte	Cuneo	0,000104695108	0,000059698734	0,000109860360	0,000060530175	0,000032258038	0,000107190075	0,000057152942	0,000000000000	0,000078567207
C441	CELLE DI MACRA	Piemonte	Cuneo	0,000012367895	0,000001270929	0,000000930066	0,000001964417	0,000000000000	0,000014221805	0,000000654499	0,000000000000	0,000005228047
C466	CENTALLO	Piemonte	Cuneo	0,000126832855	0,000068209559	0,000087824391	0,000095014406	0,000056895111	0,000133850638	0,000064091411	0,000000000000	0,000094521716
C504	CERESOLE ALBA	Piemonte	Cuneo	0,000046271948	0,000020028264	0,000033007993	0,000021433607	0,000000000000	0,000054256646	0,000017955224	0,000060050931	0,000032917205
C530	CERRETTO LANGHE	Piemonte	Cuneo	0,000016036666	0,000003483080	0,000004489442	0,000005725599	0,000000000000	0,000014413274	0,000003077883	0,000000000000	0,000007894074
C547	CERVASCA	Piemonte	Cuneo	0,000189320789	0,000102903195	0,000099917024	0,000055124141	0,000048031702	0,000111255498	0,000041931492	0,000000000000	0,000094911584
C550	CERVERE	Piemonte	Cuneo	0,000048095584	0,000026063192	0,000032309139	0,000023637051	0,000000000000	0,000052585926	0,000018437713	0,000000000000	0,000031453281
C589	CEVA	Piemonte	Cuneo	0,000121042530	0,000073410444	0,000080003479	0,000088198295	0,000043563790	0,000136579794	0,000068498219	0,000000000000	0,000091540504
C599	CHERASCO	Piemonte	Cuneo	0,000174178050	0,000118411191	0,000179551473	0,000121094327	0,000080079429	0,000202095397	0,000088838243	0,000000000000	0,000139850242
C653	CHIUSA DI PESIO	Piemonte	Cuneo	0,000096600765	0,000039457908	0,000072417579	0,000042958768	0,000000000000	0,000099055972	0,000038739119	0,000000000000	0,000061509529
C681	CIGLIE'	Piemonte	Cuneo	0,000011053100	0,000001737749	0,000003386774	0,000002290762	0,000002149511	0,000008074409	0,000001711369	0,000000000000	0,000004777649
C738	CISSONE	Piemonte	Cuneo	0,000009134361	0,000001205648	0,000001386783	0,000002145880	0,000000926220	0,000007053262	0,000000772595	0,000000000000	0,000003742925
C792	CLAVESANA	Piemonte	Cuneo	0,000025762017	0,000011590417	0,000017387463	0,000011733048	0,000006371397	0,000024282656	0,000009464909	0,000000000000	0,000016066695
D022	CORNELIANO D'ALBA	Piemonte	Cuneo	0,000045654520	0,000024679543	0,000036619730	0,000029321561	0,000000000000	0,000040943419	0,000021366557	0,000000000000	0,000031668101

Codice catastale	Denominazione	Regione	Provincia	AMMINISTRAZIONE	POLIZIA LOCALE	ISTRUZIONE PUBBLICA	RIFIUTI	TPL	TERRITORIO E VIABILITÀ	SOCIALE	ASILI NIDO	COMPLESSIVO
D062	CORTEMILIA	Piemonte	Cuneo	0,000057280194	0,000027795390	0,000047186307	0,000036899809	0,000000000000	0,000054175378	0,000028547327	0,000000000000	0,000040327305
D093	COSSANO BELBO	Piemonte	Cuneo	0,000028419537	0,000011271984	0,000022012609	0,000017868928	0,000008287357	0,000029771309	0,000010577560	0,000000000000	0,000019688244
D120	COSTIGLIOLE SALUZZO	Piemonte	Cuneo	0,000067952760	0,000030688766	0,000052058338	0,000038989979	0,000000000000	0,000069510590	0,000034114722	0,000000000000	0,000046712792
D133	CRAVANZANA	Piemonte	Cuneo	0,000015851059	0,000004898964	0,000014941921	0,000006309526	0,000000000000	0,000013250427	0,000003438762	0,000000000000	0,000009406320
D172	CRISSOLO	Piemonte	Cuneo	0,000021204657	0,000003545651	0,000002066761	0,000005807566	0,000000000000	0,000024645632	0,000001515300	0,000000000000	0,000009817632
D205	CUNEO	Piemonte	Cuneo	0,001091579058	0,001125765669	0,001274817653	0,000925259378	0,001789283238	0,001330619967	0,000994883455	0,001339493116	0,001128288436
D271	DEMONTE	Piemonte	Cuneo	0,000068739639	0,000027450680	0,000040095947	0,000030424386	0,000000000000	0,000083338602	0,000022306919	0,000000000000	0,000043179915
D291	DIANO D'ALBA	Piemonte	Cuneo	0,000071606307	0,000031825829	0,000046714837	0,000038892871	0,000000000000	0,000080935861	0,000025343411	0,000000000000	0,000047147012
D314	DOGLIANI	Piemonte	Cuneo	0,000102236017	0,000057971350	0,000085124014	0,000054111587	0,000000000000	0,000104919369	0,000052111844	0,000000000000	0,000071048196
D372	DRONERO	Piemonte	Cuneo	0,000140688619	0,000089067189	0,000119216583	0,000100605043	0,000071988750	0,000157601358	0,000087370787	0,000263071153	0,000122411799
D401	ELVA	Piemonte	Cuneo	0,000011059813	0,000001253860	0,000001759149	0,000002540078	0,000000000000	0,000015159999	0,000000725784	0,000000000000	0,000005356064
D410	ENTRACQUE	Piemonte	Cuneo	0,000054226630	0,000015077478	0,000022402015	0,000027493473	0,000000000000	0,000064257028	0,000008359734	0,000000000000	0,000031760749
D412	ENVIE	Piemonte	Cuneo	0,000045490138	0,000017258054	0,000027302238	0,000020872847	0,000000000000	0,000047798961	0,000017098300	0,000000000000	0,000028113396
D499	FARIGLIANO	Piemonte	Cuneo	0,000043044358	0,000021417117	0,000053026267	0,000028149816	0,000000000000	0,000039461653	0,000015794330	0,000000000000	0,000031884231
D511	FAULE	Piemonte	Cuneo	0,000015197115	0,000004189465	0,000005029904	0,000007157315	0,000000000000	0,000013037951	0,000003623907	0,000000000000	0,000008089112
D523	FEISOGLIO	Piemonte	Cuneo	0,000014704157	0,000003451654	0,000006520416	0,000004915488	0,000000000000	0,000014525427	0,000004453315	0,000000000000	0,000007899756
D742	FOSSANO	Piemonte	Cuneo	0,000456150513	0,000353537876	0,000333500337	0,000402948012	0,000270706038	0,000494678794	0,000385071883	0,000554059318	0,000413372288
D751	FRABOSA SOPRANA	Piemonte	Cuneo	0,000042090323	0,000014212039	0,000015368127	0,000019165167	0,000009199671	0,000039309947	0,000008377079	0,000000000000	0,000023102514
D752	FRABOSA SOTTANA	Piemonte	Cuneo	0,000092120202	0,000028890956	0,000025613011	0,000048658709	0,000000000000	0,000054926356	0,000010337737	0,000000000000	0,000045049941
D782	FRASSINO	Piemonte	Cuneo	0,000017414272	0,000003667413	0,000004513302	0,000008427747	0,000000000000	0,000017755688	0,000002982628	0,000000000000	0,000009302242
D856	GAIOLA	Piemonte	Cuneo	0,000016857750	0,000003977050	0,000020500444	0,000006364420	0,000000000000	0,000015381416	0,000003769046	0,000000000000	0,000010647557
D894	GAMBASCA	Piemonte	Cuneo	0,000013482355	0,000002828946	0,000005213464	0,000004229270	0,000000000000	0,000014503849	0,000002655774	0,000000000000	0,000007014833
D920	GARESSIO	Piemonte	Cuneo	0,000097251082	0,000044237304	0,000040749790	0,000047617049	0,000033025975	0,000106796228	0,000036046063	0,000059959347	0,000063055370
D967	GENOLA	Piemonte	Cuneo	0,000052296071	0,000025919420	0,000046244864	0,000043219737	0,000000000000	0,000056937685	0,000021830676	0,000000000000	0,000040095089
E111	GORZEGNO	Piemonte	Cuneo	0,000014403875	0,000002785000	0,000001693549	0,000004080543	0,000000000000	0,000013045231	0,000002607667	0,000000000000	0,000006478207
E115	GOTTASECCA	Piemonte	Cuneo	0,000011329889	0,000001738862	0,000003135148	0,000002850019	0,000000000000	0,000009938523	0,000001747671	0,000000000000	0,000005133690
E118	GOVONE	Piemonte	Cuneo	0,000049448046	0,000026077613	0,000049571885	0,000029160722	0,000000000000	0,000052160528	0,000019439388	0,000000000000	0,000035514513
E182	GRINZANE CAVOUR	Piemonte	Cuneo	0,000045468291	0,000030003371	0,000035705426	0,000026786619	0,000000000000	0,000042220946	0,000024804926	0,000000000000	0,000031891428
E251	GUARENE	Piemonte	Cuneo	0,000068323296	0,000036602440	0,000062239484	0,000042238599	0,000000000000	0,000079551373	0,000030331685	0,000000000000	0,000050241313
E282	IGLIANO	Piemonte	Cuneo	0,000008713470	0,000000927701	0,000001258625	0,000001468219	0,000000000000	0,000005493446	0,000001163863	0,000000000000	0,000003265708
E327	ISASCA	Piemonte	Cuneo	0,000008662317	0,000001054571	0,000000938099	0,000001863861	0,000000000000	0,000007168737	0,000000850176	0,000000000000	0,000003505117
E430	LA MORRA	Piemonte	Cuneo	0,000068957253	0,000038703382	0,000052586496	0,000030372996	0,000000000000	0,000076551775	0,000022581806	0,000000000000	0,000044797918
E406	LAGNASCO	Piemonte	Cuneo	0,000032976208	0,000017287946	0,000017786007	0,000020475397	0,000010604242	0,000035186105	0,000011103144	0,000000000000	0,000021981480
E540	LEQUIO BERRIA	Piemonte	Cuneo	0,000018690705	0,000005977533	0,000019544115	0,000006447819	0,000000000000	0,000015887414	0,000004753213	0,000000000000	0,000011251030
E539	LEQUIO TANARO	Piemonte	Cuneo	0,000022148725	0,000008159750	0,000014080890	0,000010355647	0,000000000000	0,000022455993	0,000006672820	0,000000000000	0,000013489195
E546	LESEGNO	Piemonte	Cuneo	0,000025193039	0,000009169311	0,000020698093	0,000010460871	0,000000000000	0,000024212911	0,000008737603	0,000000000000	0,000015617061
E564	LEVICE	Piemonte	Cuneo	0,000013614836	0,000003303509	0,000007244343	0,000004082252	0,000000000000	0,000013700512	0,000002591533	0,000000000000	0,000007194747
E597	LIMONE PIEMONTE	Piemonte	Cuneo	0,000103603952	0,000038396934	0,000025087127	0,000055148837	0,000024013483	0,000085410951	0,000016047454	0,000000000000	0,000055226070
E615	LISIO	Piemonte	Cuneo	0,000011892970	0,000001600279	0,000001891208	0,000003358085	0,000000000000	0,000010044244	0,000002226296	0,000000000000	0,000005274842
E789	MACRA	Piemonte	Cuneo	0,000010946757	0,000001037649	0,000000873115	0,000002336043	0,000000000000	0,000010554194	0,000000451823	0,000000000000	0,000004481190
E809	MAGLIANO ALFIERI	Piemonte	Cuneo	0,000044796661	0,000020355344	0,000036572876	0,000027131703	0,000000000000	0,000040061235	0,000018094174	0,000000000000	0,000030077530
E808	MAGLIANO ALPI	Piemonte	Cuneo	0,000048307928	0,000020551455	0,000041744038	0,000029111363	0,000000000000	0,000057772555	0,000019089937	0,000000000000	0,000034545664
E887	MANGO	Piemonte	Cuneo	0,000034069853	0,000017392237	0,000032481430	0,000017947671	0,000016769728	0,000037142493	0,000015409638	0,000000000000	0,000024609851
E894	MANTA	Piemonte	Cuneo	0,000072397774	0,000045590008	0,000040185572	0,000054619842	0,000000000000	0,000067361969	0,000032120766	0,000000000000	0,000050354918
E939	MARENE	Piemonte	Cuneo	0,000062666413	0,000040056193	0,000043303458	0,000035078443	0,000000000000	0,000064146106	0,000028023350	0,000000000000	0,000042580932
E945	MARGARITA	Piemonte	Cuneo	0,000032733674	0,000014560480	0,000022200506	0,000014966565	0,000000000000	0,000032168657	0,000013785505	0,000000000000	0,000020609666
E963	MARMORA	Piemonte	Cuneo	0,000015020271	0,000002359327	0,000001095882	0,000003845262	0,000000000000	0,000016143650	0,000000815541	0,000000000000	0,000006612603

Codice catastale	Denominazione	Regione	Provincia	AMMINISTRAZIONE	POLIZIA LOCALE	ISTRUZIONE PUBBLICA	RIFIUTI	TPL	TERRITORIO E VIABILITÀ	SOCIALE	ASILI NIDO	COMPLESSIVO
E973	MARSAGLIA	Piemonte	Cuneo	0,000013680354	0,000002506592	0,000002609353	0,000002936617	0,000000000000	0,000011250989	0,000003103668	0,000000000000	0,000005975462
E988	MARTINIANA PO	Piemonte	Cuneo	0,000022488892	0,000007344021	0,000017933913	0,000008657825	0,000000000000	0,000020896180	0,000008430384	0,000000000000	0,000013627658
F114	MELLE	Piemonte	Cuneo	0,000018034901	0,000003856716	0,000003157601	0,000005316397	0,000000000000	0,000019201505	0,000003673901	0,000000000000	0,000008776297
F279	MOIOLA	Piemonte	Cuneo	0,000014268332	0,000002084861	0,000004992442	0,000004229665	0,000000000000	0,000012216121	0,000002335756	0,000000000000	0,000006735603
F309	MOMBARCARO	Piemonte	Cuneo	0,000015395377	0,000002704985	0,000001897820	0,000005376603	0,000000000000	0,000016075371	0,000002776540	0,000000000000	0,000007458809
F312	MOMBASIGLIO	Piemonte	Cuneo	0,000020729616	0,000006354669	0,000013097717	0,000007669889	0,000000000000	0,000018756806	0,000006843605	0,000000000000	0,000011795343
F326	MONASTERO DI VASCO	Piemonte	Cuneo	0,000032044511	0,000012516393	0,000022720414	0,000014613804	0,000008239075	0,000034117396	0,000008819756	0,000000000000	0,000020146727
F329	MONASTEROLO CASOTTO	Piemonte	Cuneo	0,000009873550	0,000000972271	0,000001276501	0,000002379997	0,000000000000	0,000007884997	0,000001129960	0,000000000000	0,000004053535
F330	MONASTEROLO DI SAVIGLIANO	Piemonte	Cuneo	0,000029738564	0,000017932291	0,000017528701	0,000014725765	0,000000000000	0,000032639664	0,000010591332	0,000000000000	0,000019177536
F338	MONCHIERO	Piemonte	Cuneo	0,000017530639	0,000005490278	0,000011960861	0,000007710858	0,000000000000	0,000014953530	0,000004811476	0,000000000000	0,000010149917
F351	MONDOVI'	Piemonte	Cuneo	0,000452711374	0,000376408916	0,000285470608	0,000336823651	0,000574184363	0,000517077611	0,000350221085	0,000537180422	0,000398008145
F355	MONESIGLIO	Piemonte	Cuneo	0,000022023065	0,000009504224	0,000020519359	0,000009210601	0,000000000000	0,000019241176	0,000008822239	0,000000000000	0,000013999050
F358	MONFORTE D'ALBA	Piemonte	Cuneo	0,000056112040	0,000029766987	0,000043070602	0,000033849459	0,000000000000	0,000054976241	0,000022644388	0,000000000000	0,000038220099
F385	MONTA'	Piemonte	Cuneo	0,000089639230	0,000063617360	0,000078902224	0,000051685251	0,000000000000	0,000094902876	0,000049081272	0,000062684285	0,000068329508
F405	MONTALDO DI MONDOVI'	Piemonte	Cuneo	0,000030627122	0,000006966476	0,000009550283	0,000011077381	0,000005599372	0,000024802239	0,000005527182	0,000000000000	0,000015012942
F408	MONTALDO ROERO	Piemonte	Cuneo	0,000024644445	0,000007796787	0,000016073470	0,000011441539	0,000000000000	0,000020920074	0,000008907251	0,000000000000	0,000014601164
F424	MONTANERA	Piemonte	Cuneo	0,000019225993	0,000007505836	0,000016011931	0,000007940733	0,000000000000	0,000019150070	0,000004124574	0,000000000000	0,000011717714
F550	MONTELUPO ALBESE	Piemonte	Cuneo	0,000018111661	0,000006550879	0,000016339650	0,000007016124	0,000004232800	0,000016882695	0,000004466901	0,000000000000	0,000011104511
F558	MONTEMALE DI CUNEO	Piemonte	Cuneo	0,000012129249	0,000001948368	0,000003061986	0,000003245900	0,000000000000	0,000010817547	0,000001273484	0,000000000000	0,000005453348
F608	MONTEROSSO GRANA	Piemonte	Cuneo	0,000024831466	0,000009084094	0,000007750269	0,000008058641	0,000000000000	0,000023644350	0,000003778305	0,000000000000	0,000012435244
F654	MONTEU ROERO	Piemonte	Cuneo	0,000040902329	0,000015136967	0,000027667338	0,000020085433	0,000000000000	0,000044941947	0,000011061348	0,000000000000	0,000025681894
F666	MONTEZEMOLO	Piemonte	Cuneo	0,000014515628	0,000004271903	0,000002971992	0,000006838478	0,000000000000	0,000013701255	0,000003395834	0,000000000000	0,000007659083
F669	MONTICELLO D'ALBA	Piemonte	Cuneo	0,000049418657	0,000023718552	0,000051369083	0,000020367064	0,000000000000	0,000052646923	0,000020157708	0,000000709137	0,000033599016
F723	MORETTA	Piemonte	Cuneo	0,000081213781	0,000037809558	0,000079418462	0,000067449123	0,000000000000	0,000080822792	0,000042701701	0,000000000000	0,000063367956
F743	MOROZZO	Piemonte	Cuneo	0,000045185925	0,000020509967	0,000060420424	0,000026782239	0,000000000000	0,000051028684	0,000020561418	0,000023866631	0,000036154281
F809	MURAZZANO	Piemonte	Cuneo	0,000028792656	0,000013079344	0,000024539779	0,000011058158	0,000000000000	0,000030054757	0,000009760090	0,000000000000	0,000018221347
F811	MURELLO	Piemonte	Cuneo	0,000026926312	0,000011955872	0,000013199635	0,000012143298	0,000000000000	0,000025558479	0,000009779170	0,000000000000	0,000015888569
F846	NARZOLE	Piemonte	Cuneo	0,000069410444	0,000030462915	0,000054957741	0,000034513901	0,000000000000	0,000079671749	0,000033000365	0,000000000000	0,000047508678
F863	NEIVE	Piemonte	Cuneo	0,000070254051	0,000031918474	0,000064756147	0,000036648063	0,000000000000	0,000070779864	0,000042665626	0,000000000000	0,000049738976
F883	NEVIGLIE	Piemonte	Cuneo	0,000014644328	0,000003101452	0,000003514017	0,000004393198	0,000000000000	0,000012970954	0,000003611951	0,000000000000	0,000006999560
F894	NIELLA BELBO	Piemonte	Cuneo	0,000015554332	0,000005930379	0,000012744216	0,000006875068	0,000000000000	0,000014036184	0,000003698522	0,000000000000	0,000009403806
F895	NIELLA TANARO	Piemonte	Cuneo	0,000028972142	0,000012725128	0,000024081459	0,000012885911	0,000000000000	0,000030505496	0,000008614234	0,000000000000	0,000018529972
F961	NOVELLO	Piemonte	Cuneo	0,000028936029	0,000013178097	0,000024873645	0,000011125474	0,000000000000	0,000026845643	0,000009356955	0,000000000000	0,000017825892
F972	NUCETTO	Piemonte	Cuneo	0,000016398974	0,000005452890	0,000015695001	0,000004664895	0,000000000000	0,000017936525	0,000003697948	0,000000000000	0,000009924515
G066	ONCINO	Piemonte	Cuneo	0,000014865411	0,000001213832	0,000000809720	0,000002292438	0,000000000000	0,000017603292	0,000000785940	0,000000000000	0,000006272617
G114	ORMEA	Piemonte	Cuneo	0,000071725525	0,000028403496	0,000019919767	0,000029402075	0,000000000000	0,000075992215	0,000023825081	0,000000000000	0,000040065551
G183	OSTANA	Piemonte	Cuneo	0,000011526232	0,000001616108	0,000001554060	0,000002208823	0,000001270971	0,000010444925	0,000000873247	0,000000000000	0,000004779431
G228	PAESANA	Piemonte	Cuneo	0,000078962318	0,000031053096	0,000047302241	0,000044975575	0,000000000000	0,000074047586	0,000032248939	0,000000000000	0,000050165756
G240	PAGNO	Piemonte	Cuneo	0,000018242223	0,000006480174	0,000013723678	0,000006972846	0,000000000000	0,000018482686	0,000003910844	0,000000000000	0,000010777365
G302	PAMPARATO	Piemonte	Cuneo	0,000024519768	0,000005936985	0,000007938181	0,000010686002	0,000000000000	0,000019077679	0,000004460504	0,000000000000	0,000012299764
G339	PAROLDO	Piemonte	Cuneo	0,000012181549	0,000001982697	0,000002011362	0,000002728132	0,000000000000	0,000010722493	0,000002053937	0,000000000000	0,000005288775
G457	PERLETTO	Piemonte	Cuneo	0,000013817094	0,000002749078	0,000003596063	0,000004695533	0,000000000000	0,000011785058	0,000003362969	0,000000000000	0,000006698439
G458	PERLO	Piemonte	Cuneo	0,000009922788	0,000000986607	0,000001194483	0,000002404280	0,000000000000	0,000006881658	0,000001228244	0,000000000000	0,000003935737
G526	PEVERAGNO	Piemonte	Cuneo	0,000114586077	0,000068293713	0,000105532044	0,000080474109	0,000054379480	0,000129261878	0,000052494728	0,000000000000	0,000088565726
G532	PEZZOLO VALLE UZZONE	Piemonte	Cuneo	0,000017485477	0,000004450924	0,000009345756	0,000006618332	0,000000000000	0,000017810972	0,000002999314	0,000000000000	0,000009586431
G561	PIANFEI	Piemonte	Cuneo	0,000049157038	0,000021651870	0,000028757735	0,000024260733	0,000000000000	0,000051796184	0,000016838709	0,000000000000	0,000030707958
G575	PIASCO	Piemonte	Cuneo	0,000058886064	0,000027041614	0,000045706116	0,000038853369	0,000000000000	0,000062276168	0,000028997197	0,000000000000	0,000042050686

Codice catastale	Denominazione	Regione	Provincia	AMMINISTRAZIONE	POLIZIA LOCALE	ISTRUZIONE PUBBLICA	RIFIUTI	TPL	TERRITORIO E VIABILITÀ	SOCIALE	ASILI NIDO	COMPLESSIVO
G625	PIETRAPORZIO	Piemonte	Cuneo	0,000016504776	0,000002230160	0,000000930902	0,000003841429	0,000000000000	0,000019839472	0,000000896762	0,000000000000	0,000007395515
G683	PIOBESI D'ALBA	Piemonte	Cuneo	0,000029283354	0,000011696041	0,000026937749	0,000015813573	0,000000000000	0,000028856810	0,000009993922	0,000000000000	0,000019597261
G697	PIOZZO	Piemonte	Cuneo	0,000032122208	0,000012065633	0,000024041710	0,000013068955	0,000000000000	0,000026739865	0,000006820794	0,000000000000	0,000018400823
G742	POCAPAGLIA	Piemonte	Cuneo	0,000061598835	0,000028181756	0,000082022611	0,000033484097	0,000027918464	0,000064132680	0,000021734387	0,000000000000	0,000046360718
G800	POLONGHERA	Piemonte	Cuneo	0,000028773423	0,000012995099	0,000014174000	0,000012982996	0,000000000000	0,000025947219	0,000012159517	0,000000000000	0,000017051212
G837	PONTECHIANALE	Piemonte	Cuneo	0,000029526267	0,000004027968	0,000001014033	0,000008085996	0,000000000000	0,000033677700	0,000001741366	0,000000000000	0,000013216891
G970	PRADLEVES	Piemonte	Cuneo	0,000017123345	0,000004982181	0,000007826735	0,000006787718	0,000000000000	0,000015066796	0,000003024880	0,000000000000	0,000009015445
H011	PRAZZO	Piemonte	Cuneo	0,000018600636	0,000004835513	0,000006079932	0,000004233161	0,000000000000	0,000020654782	0,000001384425	0,000000000000	0,000008972259
H059	PRIERO	Piemonte	Cuneo	0,000018507710	0,000004067670	0,000004670290	0,000007770009	0,000000000000	0,000017276995	0,000004844073	0,000000000000	0,000009596795
H068	PRIOCCA	Piemonte	Cuneo	0,000042746459	0,000022660410	0,000044882192	0,000024199220	0,000000000000	0,000040644789	0,000020239316	0,000000000000	0,000030594109
H069	PRIOLA	Piemonte	Cuneo	0,000024248691	0,000005853512	0,000010820834	0,000006435543	0,000000000000	0,000024652039	0,000006865818	0,000000000000	0,000012663528
H085	PRUNETTO	Piemonte	Cuneo	0,000018265019	0,000006031401	0,000009502820	0,000007258329	0,000000000000	0,000018187700	0,000004416976	0,000000000000	0,000010278499
H150	RACCONIGI	Piemonte	Cuneo	0,000182650362	0,000107784475	0,000106746681	0,000151939604	0,000000000000	0,000163649313	0,000108652900	0,000197291808	0,000142024672
H247	REVELLO	Piemonte	Cuneo	0,000085797911	0,000041681569	0,000051986200	0,000047656231	0,000000000000	0,000094414104	0,000036961100	0,000000000000	0,000057008530
H285	RIFREDDO	Piemonte	Cuneo	0,000025293798	0,000008810487	0,000022037312	0,000010643279	0,000000000000	0,000024463094	0,000008424860	0,000000000000	0,000015830602
H326	RITTANA	Piemonte	Cuneo	0,000010470924	0,000000869140	0,000002061051	0,000003065264	0,000000000000	0,000008587461	0,000000836156	0,000000000000	0,000004499107
H362	ROASCHIA	Piemonte	Cuneo	0,000013515735	0,000001467862	0,000000906026	0,000003416444	0,000002052553	0,000010985393	0,000001924676	0,000000000000	0,000005622647
H363	ROASCIO	Piemonte	Cuneo	0,000008632198	0,000001722259	0,000001467754	0,000001509168	0,000000000000	0,000007834400	0,000000929843	0,000000000000	0,000003631055
H377	ROBILANTE	Piemonte	Cuneo	0,000054577077	0,000022378355	0,000048716585	0,000026491757	0,000000000000	0,000055168127	0,000022084961	0,000000000000	0,000036283713
H378	ROBURENT	Piemonte	Cuneo	0,000038204963	0,000007556767	0,000006305703	0,000016210314	0,000000000000	0,000029118818	0,000006035721	0,000000000000	0,000017908789
H391	ROCCA CIGLIE'	Piemonte	Cuneo	0,000010336920	0,000001094283	0,000001944909	0,000002265847	0,000002052726	0,000006917286	0,000001964891	0,000000000000	0,000004260475
H395	ROCCA DE' BALDI	Piemonte	Cuneo	0,000040291270	0,000017886989	0,000044457748	0,000017973702	0,000000000000	0,000042559560	0,000014323408	0,000071033692	0,000030626490
H385	ROCCABRUNA	Piemonte	Cuneo	0,000040078068	0,000013856892	0,000032163654	0,000019343263	0,000000000000	0,000042106780	0,000011733778	0,000000000000	0,000025555517
H407	ROCCAFORTE MONDOVI'	Piemonte	Cuneo	0,000069145463	0,000026267426	0,000034958259	0,000029620221	0,000000000000	0,000072730845	0,000017350118	0,000000000000	0,000040160016
H447	ROCCASPARVERA	Piemonte	Cuneo	0,000021260813	0,000007001299	0,000029170055	0,000010457474	0,000000000000	0,000020401579	0,000006036851	0,000000000000	0,000014931102
H453	ROCCAVIONE	Piemonte	Cuneo	0,000058837216	0,000029587132	0,000046991927	0,000029038991	0,000027991406	0,000062536585	0,000028283635	0,000000000000	0,000040729914
H462	ROCCHETTA BELBO	Piemonte	Cuneo	0,000009755146	0,000001415893	0,000001814268	0,000002863015	0,000000000000	0,000008679585	0,000001245699	0,000000000000	0,000004377600
H472	RODDI	Piemonte	Cuneo	0,000033237270	0,000016587995	0,000041562833	0,000018555607	0,000000000000	0,000036006286	0,000010499311	0,000000000000	0,000024442511
H473	RODDINO	Piemonte	Cuneo	0,000016327482	0,000004659878	0,000007634356	0,000007204408	0,000000000000	0,000014741304	0,000003891458	0,000000000000	0,000008983394
H474	RODELLO	Piemonte	Cuneo	0,000024391384	0,000010854731	0,000022167307	0,000012954822	0,000000000000	0,000027508323	0,000007479800	0,000000000000	0,000016669722
H578	ROSSANA	Piemonte	Cuneo	0,000027550342	0,000012577603	0,000015671162	0,000011931045	0,000010116530	0,000028170158	0,000007896063	0,000000000000	0,000016741922
H633	RUFFIA	Piemonte	Cuneo	0,000013113724	0,000003542261	0,000005530016	0,000004914006	0,000000000000	0,000010541328	0,000002818135	0,000000000000	0,000006683994
H695	SALE DELLE LANGHE	Piemonte	Cuneo	0,000017177653	0,000005463366	0,000015915512	0,000007487504	0,000000000000	0,000015890908	0,000005049110	0,000000000000	0,000010717410
H704	SALE SAN GIOVANNI	Piemonte	Cuneo	0,000011152078	0,000001641053	0,000001407261	0,000002790038	0,000000000000	0,000011040738	0,000001746851	0,000000000000	0,000004992519
H710	SALICETO	Piemonte	Cuneo	0,000036187619	0,000016597117	0,000023422766	0,000017108294	0,000000000000	0,000035845246	0,000013453198	0,000000000000	0,000022602313
H716	SALMOUR	Piemonte	Cuneo	0,000020379902	0,000007722779	0,000023645368	0,000010161224	0,000000000000	0,000019770415	0,000006907567	0,000000000000	0,000014014323
H727	SALUZZO	Piemonte	Cuneo	0,000342903511	0,000292341367	0,000218865021	0,000289196510	0,000216371376	0,000383843030	0,000268661959	0,000305167867	0,000299355046
H746	SAMBUCO	Piemonte	Cuneo	0,000014706227	0,000001547496	0,000001555159	0,000003356271	0,000001402111	0,000016335158	0,000000841185	0,000000000000	0,000006504968
H755	SAMPEYRE	Piemonte	Cuneo	0,000060095374	0,000020667961	0,000020328367	0,000024302268	0,000000000000	0,000068772057	0,000009462494	0,000000000000	0,000033028021
H770	SAN BENEDETTO BELBO	Piemonte	Cuneo	0,000010876470	0,000001500161	0,000001350465	0,000003493239	0,000000000000	0,000008201484	0,000001829179	0,000000000000	0,000004717406
H812	SAN DAMIANO MACRA	Piemonte	Cuneo	0,000023846246	0,000008015117	0,000006889693	0,000007115065	0,000000000000	0,000028832961	0,000003916201	0,000000000000	0,000012538649
I037	SAN MICHELE MONDOVI'	Piemonte	Cuneo	0,000045647341	0,000021980519	0,000032953262	0,000019366637	0,000000000000	0,000046672784	0,000020865355	0,000000000000	0,000029225090
H851	SANFRE'	Piemonte	Cuneo	0,000056442697	0,000030765475	0,000047554354	0,000035519902	0,000025132000	0,000058492747	0,000025317208	0,000000000000	0,000040972438
H852	SANFRONT	Piemonte	Cuneo	0,000059708060	0,000025248744	0,000028983088	0,000024717835	0,000027276003	0,000063808983	0,000024051632	0,000000000000	0,000036667438
I210	SANT'ALBANO STURA	Piemonte	Cuneo	0,000049654396	0,000028340324	0,000044546456	0,000032682622	0,000000000000	0,000052930127	0,000017761961	0,000000000000	0,000035784140
I316	SANTA VITTORIA D'ALBA	Piemonte	Cuneo	0,000059091080	0,000037922667	0,000054955317	0,000039876837	0,000000000000	0,000057697000	0,000025362778	0,000000000000	0,000043237160
I367	SANTO STEFANO BELBO	Piemonte	Cuneo	0,000087916351	0,000049076544	0,000079574136	0,000064323885	0,000000000000	0,000082875551	0,000047146861	0,000000000000	0,000065636412

Codice catastale	Denominazione	Regione	Provincia	AMMINISTRAZIONE	POLIZIA LOCALE	ISTRUZIONE PUBBLICA	RIFIUTI	TPL	TERRITORIO E VIABILITÀ	SOCIALE	ASILI NIDO	COMPLESSIVO
I372	SANTO STEFANO ROERO	Piemonte	Cuneo	0,000032846020	0,000014622048	0,000022246162	0,000013730022	0,000000000000	0,000037182333	0,000012466766	0,000000000000	0,000020841020
I470	SAVIGLIANO	Piemonte	Cuneo	0,000409386680	0,000327025314	0,000318126370	0,000339517770	0,000172927322	0,000401238110	0,000300058807	0,000414491923	0,000351100192
I484	SCAGNELLO	Piemonte	Cuneo	0,000011084557	0,000002097594	0,000002177614	0,000002623344	0,000000000000	0,000010118475	0,000002195269	0,000000000000	0,000005008803
I512	SCARNAFIGI	Piemonte	Cuneo	0,000046066744	0,000018401880	0,000028121826	0,000023042504	0,000000000000	0,000045453364	0,000021111372	0,000000000000	0,000029185161
I646	SERRALUNGA D'ALBA	Piemonte	Cuneo	0,000026684112	0,000011928628	0,000010695927	0,000012898583	0,000000000000	0,000016734549	0,000004447999	0,000000000000	0,000013755058
I659	SERRAVALLE LANGHE	Piemonte	Cuneo	0,000015009380	0,000005284947	0,000009336129	0,000004912206	0,000000000000	0,000012003256	0,000002297490	0,000000000000	0,000007831639
I750	SINIO	Piemonte	Cuneo	0,000017641094	0,000006750208	0,000012678484	0,000005770614	0,000000000000	0,000014447482	0,000004345125	0,000000000000	0,000009743011
I817	SOMANO	Piemonte	Cuneo	0,000015204018	0,000003813264	0,000006569942	0,000005679950	0,000000000000	0,000014278307	0,000003002729	0,000000000000	0,000007990951
I822	SOMMARIVA DEL BOSCO	Piemonte	Cuneo	0,000115179325	0,000058162302	0,000096684804	0,000071746071	0,000000000000	0,000122067452	0,000061942784	0,000000000000	0,000083295764
I823	SOMMARIVA PERNO	Piemonte	Cuneo	0,000059532885	0,000032136752	0,000044112864	0,000037473808	0,000000000000	0,000059894860	0,000024465895	0,000117242317	0,000045999488
I985	STROPPO	Piemonte	Cuneo	0,000014078368	0,000003459962	0,000005689620	0,000003442802	0,000000000000	0,000014446661	0,000001214230	0,000000000000	0,000006844188
L048	TARANTASCA	Piemonte	Cuneo	0,000042440460	0,000019471776	0,000026245354	0,000025143159	0,000016263668	0,000046640555	0,000016686574	0,000000000000	0,000028840499
L252	TORRE BORMIDA	Piemonte	Cuneo	0,000011817743	0,000001894643	0,000001503760	0,000004199829	0,000000000000	0,000008151772	0,000002110440	0,000000000000	0,000005162416
L241	TORRE MONDOVI'	Piemonte	Cuneo	0,000018955413	0,000005183964	0,000012715037	0,000007611143	0,000000000000	0,000016523087	0,000004529137	0,000000000000	0,000010669216
L278	TORRE SAN GIORGIO	Piemonte	Cuneo	0,000019337221	0,000009665075	0,000009878369	0,000009913125	0,000000000000	0,000017917629	0,000006324313	0,000000000000	0,000011680811
L281	TORRESINA	Piemonte	Cuneo	0,000008002809	0,000000519260	0,000001066197	0,000001350769	0,000000000000	0,000005147970	0,000000965412	0,000000000000	0,000002964476
L367	TREISO	Piemonte	Cuneo	0,000024341789	0,000009104271	0,000019233179	0,000011501893	0,000000000000	0,000024247252	0,000007208312	0,000000000000	0,000015297267
L410	TREZZO TINELLA	Piemonte	Cuneo	0,000013746182	0,000002598045	0,000002769021	0,000004815482	0,000000000000	0,000013419561	0,000003397381	0,000000000000	0,000006819284
L427	TRINITA'	Piemonte	Cuneo	0,000048413054	0,000023272667	0,000057322728	0,000035636867	0,000000000000	0,000053778730	0,000020653278	0,000070431742	0,000041135611
L558	VALDIERI	Piemonte	Cuneo	0,000051396213	0,000016632345	0,000024470103	0,000018513910	0,000000000000	0,000064073300	0,000009863153	0,000000000000	0,000029529162
L580	VALGRANA	Piemonte	Cuneo	0,000025053967	0,000009832702	0,000018890784	0,000009494793	0,000000000000	0,000025294117	0,000005525265	0,000000000000	0,000014860890
L631	VALLORIATE	Piemonte	Cuneo	0,000012540424	0,000001907282	0,000001579280	0,000003178530	0,000000000000	0,000013333821	0,000001518427	0,000000000000	0,000005692886
L636	VALMALA	Piemonte	Cuneo	0,000011116523	0,000001919532	0,000000847687	0,000002516227	0,000000000000	0,000007884591	0,000000525214	0,000000000000	0,000004263596
L729	VENASCA	Piemonte	Cuneo	0,000039406366	0,000018562930	0,000030231040	0,000017913649	0,000000000000	0,000040585422	0,000013294161	0,000020245552	0,000025993418
L758	VERDUNO	Piemonte	Cuneo	0,000022222987	0,000009012179	0,000007905783	0,000009072335	0,000000000000	0,000016300383	0,000004083734	0,000000000000	0,000011215421
L771	VERNANTE	Piemonte	Cuneo	0,000049263346	0,000020546154	0,000018962079	0,000019997429	0,000000000000	0,000045733616	0,000012023915	0,000000000000	0,000026783654
L804	VERZUOLO	Piemonte	Cuneo	0,000119131622	0,000079014238	0,000089646738	0,000079192869	0,000000000000	0,000123308346	0,000069813378	0,000000000000	0,000087683357
L817	VEZZA D'ALBA	Piemonte	Cuneo	0,000049189367	0,000023324948	0,000037564407	0,000024406218	0,000000000000	0,000052739805	0,000020728957	0,000000000000	0,000032718682
L841	VICOFORTE	Piemonte	Cuneo	0,000071303967	0,000032708497	0,000065889558	0,000035603290	0,000000000000	0,000072589828	0,000028317840	0,000000000000	0,000048193267
L888	VIGNOLO	Piemonte	Cuneo	0,000047010143	0,000021520322	0,000051953038	0,000029178260	0,000000000000	0,000050890240	0,000016067678	0,000000000000	0,000034399261
L942	VILLAFALLETTO	Piemonte	Cuneo	0,000062191766	0,000035870251	0,000035266097	0,000048260573	0,000000000000	0,000068990277	0,000030246946	0,000000000000	0,000045341227
L974	VILLANOVA MONDOVI'	Piemonte	Cuneo	0,000109684982	0,000056653345	0,000085384493	0,000065356818	0,000000000000	0,000129481369	0,000054013438	0,000170153269	0,000086102371
L990	VILLANOVA SOLARO	Piemonte	Cuneo	0,000023308093	0,000007779270	0,000011716128	0,000010060394	0,000000000000	0,000019851595	0,000006286164	0,000000000000	0,000012894566
M015	VILLAR SAN COSTANZO	Piemonte	Cuneo	0,000035829624	0,000012462498	0,000034054857	0,000014457629	0,000016765647	0,000043120855	0,000008919828	0,000000000000	0,000023900405
M055	VINADIO	Piemonte	Cuneo	0,000047582496	0,000013914393	0,000024368371	0,000016869202	0,000000000000	0,000069371657	0,000006373741	0,000000000000	0,000028396887
M063	VIOLA	Piemonte	Cuneo	0,000028073039	0,000004795038	0,000006833617	0,000008969691	0,000000000000	0,000017540975	0,000004604147	0,000000000000	0,000012170829
M136	VOTTIGNASCO	Piemonte	Cuneo	0,000016623498	0,000009324297	0,000017702389	0,000006055648	0,000000000000	0,000015507440	0,000004784304	0,000000000000	0,000010673027
A088	AGRATE CONTURBIA	Piemonte	Novara	0,000036423557	0,000017695528	0,000026549858	0,000022229666	0,000000000000	0,000034906038	0,000011258036	0,000037800429	0,000025594365
A264	AMENO	Piemonte	Novara	0,000026606653	0,000008468263	0,000014716550	0,000013125145	0,000000000000	0,000027890949	0,000007629306	0,000000000000	0,000016055864
A414	ARMENO	Piemonte	Novara	0,000056659028	0,000029545602	0,000036387028	0,000036827654	0,000000000000	0,000058399999	0,000019201940	0,000000000000	0,000038147805
A429	ARONA	Piemonte	Novara	0,000312323831	0,000259625050	0,000216523708	0,000236777742	0,000000000000	0,000308331160	0,000237014349	0,000476577258	0,000263756100
A653	BARENGO	Piemonte	Novara	0,000024729652	0,000010408063	0,000014468500	0,000010979816	0,000000000000	0,000025979615	0,000008295607	0,000000000000	0,000015076154
A752	BELLINZAGO NOVARESE	Piemonte	Novara	0,000173019464	0,000125646445	0,000127086991	0,000137332669	0,000000000000	0,000150758635	0,000104794510	0,000364420566	0,000145246558
A844	BIANDRATE	Piemonte	Novara	0,000029954129	0,000023527689	0,000030984596	0,000022335146	0,000000000000	0,000025031114	0,000011775923	0,000000000000	0,000022444615
A911	BOCA	Piemonte	Novara	0,000029435102	0,000011525984	0,000026601604	0,000018493426	0,000000000000	0,000027997623	0,000011550957	0,000000000000	0,000020330372
A929	BOGOGNO	Piemonte	Novara	0,000032262116	0,000013028705	0,000020758431	0,000016313303	0,000000000000	0,000034350494	0,000009890637	0,000042554556	0,000022115903
A953	BOLZANO NOVARESE	Piemonte	Novara	0,000026696543	0,000009510204	0,000019471939	0,000019318351	0,000000000000	0,000022641556	0,000009921687	0,000000000000	0,000017923239

Codice catastale	Denominazione	Regione	Provincia	AMMINISTRAZIONE	POLIZIA LOCALE	ISTRUZIONE PUBBLICA	RIFIUTI	TPL	TERRITORIO E VIABILITÀ	SOCIALE	ASILI NIDO	COMPLESSIVO
B043	BORGO TICINO	Piemonte	Novara	0,000085903622	0,000042720593	0,000065116415	0,000064628981	0,000000000000	0,000090102830	0,000045534704	0,000288695780	0,000075894715
B016	BORGOLAVEZZARO	Piemonte	Novara	0,000043476765	0,000022368724	0,000031098119	0,000030539695	0,000000000000	0,000038588162	0,000018142079	0,000000000000	0,000029861492
B019	BORGOMANERO	Piemonte	Novara	0,000397820342	0,000305263914	0,000363611106	0,000349232136	0,000000000000	0,000432554997	0,000333001495	0,000448256306	0,000360855036
B176	BRIGA NOVARESE	Piemonte	Novara	0,000059998500	0,000028482788	0,000045720621	0,000042272433	0,000000000000	0,000057938040	0,000027994011	0,000089763469	0,000046297340
B183	BRIONA	Piemonte	Novara	0,000030081883	0,000015337501	0,000022064506	0,000015238350	0,000000000000	0,000027687395	0,000009050437	0,000000000000	0,000018921210
B431	CALTIGNAGA	Piemonte	Novara	0,000056729393	0,000032477459	0,000036942031	0,000035512670	0,000000000000	0,000046543560	0,000017431515	0,000000000000	0,000036254799
B473	CAMERI	Piemonte	Novara	0,000194845995	0,000127528580	0,000152598024	0,000193635732	0,000000000000	0,000174324122	0,000110701649	0,000349960282	0,000170621279
B823	CARPIGNANO SESIA	Piemonte	Novara	0,000056787292	0,000030994586	0,000057747911	0,000048004555	0,000000000000	0,000049554223	0,000025097014	0,000000000000	0,000043536846
B864	CASALBELTRAME	Piemonte	Novara	0,000023993419	0,000009080602	0,000012319426	0,000017182533	0,000000000000	0,000020369496	0,000006875964	0,000000000000	0,000015124145
B883	CASALEGGIO NOVARA	Piemonte	Novara	0,000022140351	0,000009169431	0,000017518666	0,000019062910	0,000000000000	0,000018275489	0,000005103607	0,000000000000	0,000015400188
B897	CASALINO	Piemonte	Novara	0,000038086990	0,000022051002	0,000037342406	0,000034156098	0,000000000000	0,000041381635	0,000013372573	0,000089185756	0,000034003502
B920	CASALVOLONE	Piemonte	Novara	0,000022609940	0,000009186611	0,000012848955	0,000011921279	0,000003759830	0,000019205576	0,000006197084	0,000000000000	0,000013479051
C149	CASTELLAZZO NOVARESE	Piemonte	Novara	0,000012548103	0,000002886843	0,000004148178	0,000008017577	0,000000000000	0,000009743125	0,000002359479	0,000000000000	0,000006935955
C166	CASTELLETTO SOPRA TICINO	Piemonte	Novara	0,000195276757	0,000136451054	0,000172444656	0,000194429072	0,000000000000	0,000181871760	0,000120335993	0,000439965141	0,000180368571
C364	CAVAGLIETTO	Piemonte	Novara	0,000014299681	0,000002794091	0,000003236280	0,000006829484	0,000000000000	0,000011087685	0,000003397738	0,000000000000	0,000007189359
C365	CAVAGLIO D'AGOGNA	Piemonte	Novara	0,000030612046	0,000011085110	0,000019044623	0,000022924557	0,000000000000	0,000024429834	0,000011330859	0,000000000000	0,000020096135
C378	CAVALLIRIO	Piemonte	Novara	0,000029191399	0,000014871259	0,000023774400	0,000016833556	0,000000000000	0,000027369816	0,000009288375	0,000000000000	0,000019325686
C483	CERANO	Piemonte	Novara	0,000122662788	0,000079069464	0,000106662691	0,000081252689	0,000043185640	0,000105429693	0,000071923691	0,000142055759	0,000096363552
C829	COLAZZA	Piemonte	Novara	0,000018275794	0,000004584901	0,000002980786	0,000009521517	0,000000000000	0,000011804747	0,000004182140	0,000007791266	0,000009284359
C926	COMIGNAGO	Piemonte	Novara	0,000025383087	0,000013114831	0,000026119072	0,000016096104	0,000000000000	0,000025279979	0,000007698326	0,000057584558	0,000020505621
D162	CRESSA	Piemonte	Novara	0,000038404309	0,000018704935	0,000034320407	0,000026097891	0,000000000000	0,000034202800	0,000011701080	0,000000000000	0,000026440801
D216	CUREGGIO	Piemonte	Novara	0,000051474435	0,000033559608	0,000038905844	0,000034352530	0,000000000000	0,000050052857	0,000021817935	0,000000000000	0,000036325070
D309	DIVIGNANO	Piemonte	Novara	0,000030669737	0,000012867358	0,000027460364	0,000026544231	0,000000000000	0,000028506146	0,000012817583	0,000000000000	0,000023029533
D347	DORMELLETTO	Piemonte	Novara	0,000067078423	0,000041428323	0,000050451647	0,000066413814	0,000000000000	0,000065706487	0,000028469352	0,000000000000	0,000052586497
D492	FARA NOVARESE	Piemonte	Novara	0,000045423868	0,000026934858	0,000035305133	0,000033888955	0,000000000000	0,000034610860	0,000017887081	0,000000000000	0,000031395799
D675	FONTANETO D'AGOGNA	Piemonte	Novara	0,000060282920	0,000035555418	0,000065875438	0,000034647749	0,000000000000	0,000063220197	0,000022975597	0,000000000000	0,000043922760
D872	GALLIATE	Piemonte	Novara	0,000277694568	0,000231780884	0,000241026473	0,000228726869	0,000131562963	0,000239155835	0,000221181163	0,000599443807	0,000253674054
D911	GARBAGNA NOVARESE	Piemonte	Novara	0,000030355725	0,000012717895	0,000016905229	0,000019198608	0,000000000000	0,000023540703	0,000008290687	0,000000000000	0,000018408225
D921	GARGALLO	Piemonte	Novara	0,000035915248	0,000016569147	0,000031802054	0,000026916729	0,000000000000	0,000034251461	0,000015124684	0,000000000000	0,000026124926
D937	GATTICO	Piemonte	Novara	0,000068882854	0,000035097069	0,000079009465	0,000039955662	0,000000000000	0,000075316744	0,000032236161	0,000000000000	0,000051634861
E001	GHEMME	Piemonte	Novara	0,000076028260	0,000039894141	0,000053060611	0,000051405808	0,000021955337	0,000065914145	0,000040206510	0,000198865485	0,000061613672
E120	GOZZANO	Piemonte	Novara	0,000108126837	0,000070775432	0,000094012512	0,000091716433	0,000000000000	0,000115349322	0,000067121860	0,000000000000	0,000087135778
E143	GRANOZZO CON MONTICELLO	Piemonte	Novara	0,000031500570	0,000021292964	0,000027403466	0,000022451375	0,000000000000	0,000026384638	0,000008934616	0,000078850779	0,000025280679
E177	GRIGNASCO	Piemonte	Novara	0,000095037849	0,000055273416	0,000080999087	0,000065736621	0,000000000000	0,000085341307	0,000048402347	0,000201012297	0,000077066308
E314	INVORIO	Piemonte	Novara	0,000083636962	0,000042650397	0,000068296065	0,000063638742	0,000000000000	0,000086533424	0,000042039380	0,000047054859	0,000064423845
E436	LANDIONA	Piemonte	Novara	0,000016998198	0,000005935991	0,000012442657	0,000009915110	0,000000000000	0,000012713751	0,000004590549	0,000000000000	0,000010350023
E544	LESA	Piemonte	Novara	0,000060711237	0,000025297895	0,000059040584	0,000047493961	0,000000000000	0,000054066369	0,000030628555	0,000061953831	0,000047971797
E803	MAGGIORA	Piemonte	Novara	0,000038358237	0,000017038706	0,000030319273	0,000023318451	0,000000000000	0,000038770871	0,000012276833	0,000000000000	0,000025785792
E880	MANDELLO VITTA	Piemonte	Novara	0,000011376326	0,000001792079	0,000001541964	0,000003692399	0,000000000000	0,000006952176	0,000001610480	0,000000000000	0,000004713538
E907	MARANO TICINO	Piemonte	Novara	0,000033821394	0,000022484975	0,000025642485	0,000030394600	0,000000000000	0,000032710012	0,000013664343	0,000000000000	0,000025734765
F047	MASSINO VISCONTI	Piemonte	Novara	0,000033126232	0,000021330641	0,000030635603	0,000025305181	0,000000000000	0,000028397355	0,000011110391	0,000000000000	0,000023990240
F093	MEINA	Piemonte	Novara	0,000058896607	0,000025986133	0,000043919680	0,000040349474	0,000000000000	0,000055828394	0,000027126509	0,000000000000	0,000040973266
F188	MEZZOMERICO	Piemonte	Novara	0,000026168222	0,000011259576	0,000016481507	0,000014124214	0,000000000000	0,000022512658	0,000006244145	0,000000000000	0,000015725933
F191	MIASINO	Piemonte	Novara	0,000025576117	0,000007894243	0,000015535655	0,000011427935	0,000000000000	0,000020937540	0,000009486903	0,000000000000	0,000014800966
F317	MOMO	Piemonte	Novara	0,000056918594	0,000031114273	0,000053197546	0,000033440502	0,000000000000	0,000054707787	0,000025209662	0,000018746941	0,000040853147
F859	NEBBIUNO	Piemonte	Novara	0,000048151193	0,000020754012	0,000029292884	0,000033139044	0,000000000000	0,000050312119	0,000015849361	0,000000000000	0,000032381330
F886	NIBBIOLA	Piemonte	Novara	0,000019982615	0,000006718868	0,000015007183	0,000011594240	0,000000000000	0,000017043406	0,000006109619	0,000000000000	0,000012568839

Codice catastale	Denominazione	Regione	Provincia	AMMINISTRAZIONE	POLIZIA LOCALE	ISTRUZIONE PUBBLICA	RIFIUTI	TPL	TERRITORIO E VIABILITÀ	SOCIALE	ASILI NIDO	COMPLESSIVO
F952	NOVARA	Piemonte	Novara	0,001940044769	0,001873088700	0,002483816493	0,001635349644	0,003098569654	0,001721858451	0,001952026139	0,004112980367	0,002031786404
G019	OLEGGIO	Piemonte	Novara	0,000254558872	0,000168923343	0,000271740625	0,000201843239	0,000000000000	0,000229604247	0,000187493743	0,000276766347	0,000218633407
G020	OLEGGIO CASTELLO	Piemonte	Novara	0,000045827886	0,000023466973	0,000036656647	0,000029787344	0,000000000000	0,000036878866	0,000015714775	0,000000000000	0,000030414343
G134	ORTA SAN GIULIO	Piemonte	Novara	0,000050948509	0,000034343224	0,000029297469	0,000043298676	0,000000000000	0,000061596423	0,000012526908	0,000052361365	0,000039720976
G349	PARUZZARO	Piemonte	Novara	0,000041037129	0,000020502534	0,000040538010	0,000037427945	0,000000000000	0,000054544166	0,000015369770	0,000000000000	0,000034029327
G421	PELLA	Piemonte	Novara	0,000028031633	0,000017323401	0,000020361105	0,000018140745	0,000000000000	0,000031465637	0,000009715109	0,000000000000	0,000019742440
G520	PETTENASCO	Piemonte	Novara	0,000037546973	0,000022519104	0,000026311970	0,000021390568	0,000000000000	0,000036375107	0,000009119605	0,000035568343	0,000025731699
G703	PISANO	Piemonte	Novara	0,000021354076	0,000007175831	0,000021119775	0,000013210900	0,000000000000	0,000016074118	0,000005716668	0,000000000000	0,000013920583
G775	POGNO	Piemonte	Novara	0,000032757035	0,000014475363	0,000025715041	0,000018989819	0,000000000000	0,000031877400	0,000011303194	0,000000000000	0,000021705278
G809	POMBIA	Piemonte	Novara	0,000045646736	0,000024266762	0,000049279211	0,000041776735	0,000000000000	0,000044636889	0,000019075662	0,000038400476	0,000038262162
H001	PRATO SESIA	Piemonte	Novara	0,000046044343	0,000021982971	0,000023384215	0,000028724224	0,000000000000	0,000037764078	0,000014746644	0,000000000000	0,000028282074
H213	RECETTO	Piemonte	Novara	0,000024859925	0,000008040292	0,000018534001	0,000014324386	0,000000000000	0,000021875458	0,000009251070	0,000000000000	0,000015887740
H502	ROMAGNANO SESIA	Piemonte	Novara	0,000090674624	0,000057620392	0,000073474399	0,000059697468	0,000033480713	0,000075884006	0,000047626328	0,000275406299	0,000076583006
H518	ROMENTINO	Piemonte	Novara	0,000096235845	0,000077600782	0,000089618199	0,000070705924	0,000052607877	0,000092004455	0,000042744003	0,000218754225	0,000083725843
I025	SAN MAURIZIO D'OPAGLIO	Piemonte	Novara	0,000060036970	0,000035487071	0,000063333712	0,000056303227	0,000000000000	0,000067187410	0,000024310106	0,000000000000	0,000049623026
I052	SAN NAZZARO SESIA	Piemonte	Novara	0,000020788281	0,000007178504	0,000004405401	0,000015668283	0,000000000000	0,000015436554	0,000004676154	0,000000000000	0,000011924065
I116	SAN PIETRO MOSEZZO	Piemonte	Novara	0,000046138190	0,000038335019	0,000042699965	0,000038291141	0,000000000000	0,000056321192	0,000015059534	0,000000000000	0,000037009068
I736	SILLAVENGO	Piemonte	Novara	0,000018142193	0,000008981119	0,000013463367	0,000012000809	0,000000000000	0,000013767623	0,000004652888	0,000000000000	0,000011601456
I767	SIZZANO	Piemonte	Novara	0,000034402840	0,000017965278	0,000019739590	0,000023655960	0,000000000000	0,000029871392	0,000012385653	0,000000000000	0,000022502910
I857	SORISO	Piemonte	Novara	0,000021029524	0,000006513110	0,000010020509	0,000010458662	0,000000000000	0,000017539321	0,000006327470	0,000000000000	0,000011905764
I880	SOZZAGO	Piemonte	Novara	0,000025298141	0,000008831589	0,000019045166	0,000018037812	0,000006586740	0,000022277353	0,000008030453	0,000000000000	0,000017107463
L007	SUNO	Piemonte	Novara	0,000058790273	0,000030855024	0,000059307471	0,000044557936	0,000000000000	0,000055465541	0,000024608006	0,000016495078	0,000044725871
L104	TERDOBBIATE	Piemonte	Novara	0,000015243898	0,000003180730	0,000006143952	0,000010727732	0,000000000000	0,000012701700	0,000003894707	0,000000000000	0,000009056300
L223	TORNACO	Piemonte	Novara	0,000023485392	0,000010328519	0,000018289468	0,000014091198	0,000000000000	0,000021007537	0,000005688462	0,000000000000	0,000015075373
L356	TRECATE	Piemonte	Novara	0,000342325707	0,000278407074	0,000308584481	0,000299020451	0,000147089586	0,000295582545	0,000282179746	0,000906217826	0,000326022807
L668	VAPRIO D'AGOGNA	Piemonte	Novara	0,000025525991	0,000011392332	0,000018232956	0,000016153649	0,000000000000	0,000020554087	0,000007780915	0,000000000000	0,000016288415
L670	VARALLO POMBIA	Piemonte	Novara	0,000093619288	0,000054263684	0,000089434908	0,000086340217	0,000000000000	0,000095508741	0,000044664870	0,000223019710	0,000084777929
L798	VERUNO	Piemonte	Novara	0,000042714608	0,000018517088	0,000036176871	0,000035196586	0,000009860116	0,000040452769	0,000014799964	0,000000000000	0,000031376726
L808	VESPOLATE	Piemonte	Novara	0,000044101361	0,000023182269	0,000028456464	0,000028283110	0,000000000000	0,000037047841	0,000019812092	0,000011248165	0,000029619537
L847	VICOLUNGO	Piemonte	Novara	0,000030264190	0,000017544568	0,000019086042	0,000032580107	0,000000000000	0,000030657586	0,000007764159	0,000065590644	0,000026020398
M062	VINZAGLIO	Piemonte	Novara	0,000017639806	0,000004095048	0,000006440891	0,000008010132	0,000000000000	0,000016818110	0,000003905402	0,000000000000	0,000009532574
A074	AGLIE'	Piemonte	Torino	0,000057311256	0,000032587353	0,000050415145	0,000037652219	0,000000000000	0,000058181909	0,000029543153	0,000000000000	0,000041974586
A109	AIRASCA	Piemonte	Torino	0,000069106159	0,000044809865	0,000068367942	0,000047584904	0,000000000000	0,000066799361	0,000032841416	0,000000000000	0,000051728762
A117	ALA DI STURA	Piemonte	Torino	0,000027657191	0,000008034243	0,000012925538	0,000009798752	0,000000000000	0,000024032342	0,000004985107	0,000000000000	0,000014282140
A157	ALBIANO D'IVREA	Piemonte	Torino	0,000040041470	0,000017217607	0,000034680543	0,000022279637	0,000000000000	0,000038751447	0,000014155275	0,000000000000	0,000026723736
A199	ALICE SUPERIORE	Piemonte	Torino	0,000021991504	0,000005631892	0,000009636284	0,000007245171	0,000006699110	0,000019342722	0,000005221888	0,000000609988	0,000011510082
A218	ALMESE	Piemonte	Torino	0,000114349456	0,000065633809	0,000088849126	0,000112767906	0,000000000000	0,000126924096	0,000050583568	0,000036071683	0,000093414067
A221	ALPETTE	Piemonte	Torino	0,000014748001	0,000002899628	0,000002419667	0,000008827744	0,000000000000	0,000011141436	0,000002511383	0,000000000000	0,000007559177
A222	ALPIGNANO	Piemonte	Torino	0,000297618523	0,000234304584	0,000290083714	0,000234383418	0,000000000000	0,000274723034	0,000241860743	0,000599690867	0,000269675534
A275	ANDEZENO	Piemonte	Torino	0,000041767420	0,000019587160	0,000045139252	0,000025491349	0,000000000000	0,000042627338	0,000020045367	0,000000000000	0,000030782266
A282	ANDRATE	Piemonte	Torino	0,000018237695	0,000005559383	0,000011726255	0,000008721768	0,000000000000	0,000016034064	0,000003339698	0,000000000000	0,000010463633
A295	ANGROGNA	Piemonte	Torino	0,000029402921	0,000009213074	0,000019982163	0,000010801073	0,000011239622	0,000032423100	0,000006571793	0,000000000000	0,000017618362
A405	ARIGNANO	Piemonte	Torino	0,000024637117	0,000009141488	0,000018645338	0,000015694533	0,000000000000	0,000023903527	0,000007943233	0,000000000000	0,000016373644
A518	AVIGLIANA	Piemonte	Torino	0,000234910452	0,000180337521	0,000218466873	0,000184802419	0,000102735263	0,000246779520	0,000162820320	0,000079324092	0,000197713236
A525	AZEGLIO	Piemonte	Torino	0,000031843947	0,000015385680	0,000046186257	0,000015582532	0,000000000000	0,000030096809	0,000010927804	0,000000000000	0,000023217152
A584	BAIRO	Piemonte	Torino	0,000021534259	0,000008554029	0,000010143948	0,000010583366	0,000000000000	0,000021004671	0,000008236163	0,000005684780	0,000013171425
A587	BALANGERO	Piemonte	Torino	0,000066375862	0,000035314090	0,000065844618	0,000047567343	0,000000000000	0,000064348070	0,000028676154	0,000054929334	0,000051593359

Codice catastale	Denominazione	Regione	Provincia	AMMINISTRAZIONE	POLIZIA LOCALE	ISTRUZIONE PUBBLICA	RIFIUTI	TPL	TERRITORIO E VIABILITÀ	SOCIALE	ASILI NIDO	COMPLESSIVO
A590	BALDISSERO CANAVESE	Piemonte	Torino	0,000016640207	0,000004685272	0,000007342829	0,000007760056	0,000000000000	0,000015649366	0,000004755858	0,000000000000	0,000009388409
A591	BALDISSERO TORINESE	Piemonte	Torino	0,000070999211	0,000037071044	0,000049977340	0,000056381276	0,000000000000	0,000079996098	0,000025221490	0,000000000000	0,000052028207
A599	BALME	Piemonte	Torino	0,000019181967	0,000002334211	0,000001363516	0,000002707044	0,000000000000	0,000021033265	0,000001022647	0,000000000000	0,000007899912
A607	BANCHETTE	Piemonte	Torino	0,000065960205	0,000038335345	0,000100448214	0,000053429696	0,000000000000	0,000056973221	0,000038475551	0,000022181280	0,000056802903
A625	BARBANIA	Piemonte	Torino	0,000037180581	0,000015033761	0,000028271018	0,000018536190	0,000000000000	0,000031762697	0,000016137255	0,000000000000	0,000023512591
A651	BARDONECCHIA	Piemonte	Torino	0,000158926304	0,000083620599	0,000050713177	0,000148845498	0,000060198846	0,000178154916	0,000036310774	0,000000000000	0,000112770784
A673	BARONE CANAVESE	Piemonte	Torino	0,000017849006	0,000005692075	0,000009031995	0,000006370770	0,000000000000	0,000012986127	0,000005749740	0,000000000000	0,000009357952
A734	BEINASCO	Piemonte	Torino	0,000335827584	0,000267319951	0,000500288816	0,000297592389	0,000130759925	0,000292394372	0,000270542685	0,000412576155	0,000326142691
A853	BIBIANA	Piemonte	Torino	0,000069912167	0,000033768756	0,000056233393	0,000045295644	0,000000000000	0,000071414375	0,000030186939	0,000050420207	0,000051313113
A910	BOBBIO PELLICE	Piemonte	Torino	0,000032254669	0,000009560888	0,000018817578	0,000011505777	0,000000000000	0,000037786431	0,000006031124	0,000000000000	0,000018558465
A941	BOLLENGO	Piemonte	Torino	0,000049207795	0,000018212486	0,000042743341	0,000033093888	0,000000000000	0,000050250183	0,000018357268	0,000059213587	0,000037067689
A990	BORGARO TORINESE	Piemonte	Torino	0,000234535769	0,000165121246	0,000287302535	0,000169063959	0,000070959188	0,000243537363	0,000157869050	0,000434784527	0,000214976876
B003	BORGIALLO	Piemonte	Torino	0,000018117039	0,000004322587	0,000005971853	0,000009101485	0,000000000000	0,000015669391	0,000005078878	0,000016668516	0,000010560663
B015	BORGOFRANCO D'IVREA	Piemonte	Torino	0,000076309439	0,000050915201	0,000077009016	0,000054427149	0,000000000000	0,000063399379	0,000038789264	0,000000000000	0,000056821612
B021	BORGOMASINO	Piemonte	Torino	0,000023332250	0,000007492917	0,000016345171	0,000012656371	0,000000000000	0,000019619738	0,000008685492	0,000000000000	0,000014445882
B024	BORGONE SUSA	Piemonte	Torino	0,000049009010	0,000024306583	0,000030949690	0,000037830644	0,000000000000	0,000048034129	0,000024471239	0,000012939081	0,000035601821
B075	BOSCONERO	Piemonte	Torino	0,000058946232	0,000027884953	0,000053287225	0,000058767092	0,000000000000	0,000055434386	0,000029834630	0,000000000000	0,000047271024
B121	BRANDIZZO	Piemonte	Torino	0,000142080073	0,000092004661	0,000176212968	0,000117651012	0,000000000000	0,000130916084	0,000077942664	0,000184705544	0,000124453879
B171	BRICHERASIO	Piemonte	Torino	0,000092972201	0,000052337774	0,000087164537	0,000062585776	0,000000000000	0,000098698933	0,000047232160	0,000017054645	0,000070374817
B205	BROSSO	Piemonte	Torino	0,000016857350	0,000004565709	0,000009142565	0,000007152417	0,000000000000	0,000014034927	0,000003977735	0,000000000000	0,000009190334
B209	BROZOLO	Piemonte	Torino	0,000015718990	0,000003510155	0,000007615011	0,000006857286	0,000000000000	0,000014380204	0,000002532578	0,000000000000	0,000008457349
B216	BRUINO	Piemonte	Torino	0,000140906688	0,000102221903	0,000159796641	0,000136758074	0,000000000000	0,000150369022	0,000087265710	0,000091169844	0,000127415453
B225	BRUSASCO	Piemonte	Torino	0,000037863783	0,000016955959	0,000032186193	0,000023777328	0,000000000000	0,000031270597	0,000017805121	0,000000000000	0,000025775563
B232	BRUZOLO	Piemonte	Torino	0,000036418628	0,000014212460	0,000024730521	0,000024174826	0,000000000000	0,000035368499	0,000012505784	0,000007986389	0,000024557785
B278	BURIASCO	Piemonte	Torino	0,000033010086	0,000014058493	0,000039154975	0,000020847654	0,000000000000	0,000031576341	0,000013885304	0,000061261344	0,000026912801
B279	BUROLO	Piemonte	Torino	0,000034197049	0,000019705638	0,000045835183	0,000031677703	0,000000000000	0,000036276320	0,000011262643	0,000000000000	0,000028830115
B284	BUSANO	Piemonte	Torino	0,000034032157	0,000018846493	0,000033450595	0,000019809262	0,000000000000	0,000038884713	0,000012391650	0,000000000000	0,000024623593
B297	BUSSOLENO	Piemonte	Torino	0,000122792167	0,000068446769	0,000075752024	0,000078309452	0,000000000000	0,000139084371	0,000068905552	0,000030545480	0,000088907759
B305	BUTTIGLIERA ALTA	Piemonte	Torino	0,000117017870	0,000084222649	0,000107397392	0,000097100262	0,000000000000	0,000112765766	0,000064610270	0,000000000000	0,000092320921
B350	CAFASSE	Piemonte	Torino	0,000071121947	0,000042479345	0,000082724050	0,000051882165	0,000000000000	0,000064484117	0,000031389389	0,000000000000	0,000054469917
B435	CALUSO	Piemonte	Torino	0,000149771078	0,000089796054	0,000169476554	0,000123774443	0,000000000000	0,000136184603	0,000092998461	0,000000000000	0,000121408718
B462	CAMBIANO	Piemonte	Torino	0,000110059114	0,000061309964	0,000113151275	0,000079680856	0,000000000000	0,000113036161	0,000067562554	0,000000000000	0,000086214245
B512	CAMPIGLIONE-FENILE	Piemonte	Torino	0,000034897443	0,000016799148	0,000031292201	0,000015329352	0,000000000000	0,000031107142	0,000012635378	0,000000000000	0,000022221981
B588	CANDIA CANAVESE	Piemonte	Torino	0,000035028472	0,000014400660	0,000025658875	0,000023255445	0,000000000000	0,000030001609	0,000009112332	0,000000000000	0,000022654840
B592	CANDIOLO	Piemonte	Torino	0,000097296231	0,000072881280	0,000111976666	0,000081456177	0,000039261540	0,000094982350	0,000051195047	0,000070889117	0,000084206587
B605	CANISCHIO	Piemonte	Torino	0,000013605012	0,000002364624	0,000006502291	0,000004312813	0,000000000000	0,000013195439	0,000002676535	0,000000000000	0,000007026622
B628	CANTALUPA	Piemonte	Torino	0,000052310933	0,000024909412	0,000050838824	0,000033549048	0,000020178925	0,000051250617	0,000022044310	0,000009001471	0,000038484948
B637	CANTOIRA	Piemonte	Torino	0,000027727614	0,000008642981	0,000016249143	0,000015270385	0,000000000000	0,000023162945	0,000006576879	0,000000000000	0,000016245140
B705	CAPRIE	Piemonte	Torino	0,000045580788	0,000016125615	0,000033071014	0,000024640014	0,000000000000	0,000043995438	0,000016501775	0,000015170792	0,000029810698
B733	CARAVINO	Piemonte	Torino	0,000026991107	0,000016914118	0,000023355932	0,000014567221	0,000000000000	0,000023509983	0,000010091338	0,000000000000	0,000017987337
B762	CAREMA	Piemonte	Torino	0,000026890828	0,000008832461	0,000016836853	0,000012165230	0,000006332917	0,000024903365	0,000007889946	0,000000000000	0,000016003893
B777	CARIGNANO	Piemonte	Torino	0,000172389853	0,000094733560	0,000207564791	0,000145289143	0,000000000000	0,000166384233	0,000118486844	0,000104459337	0,000148831844
B791	CARMAGNOLA	Piemonte	Torino	0,000507033241	0,000386921265	0,000604412811	0,000396870474	0,000271593726	0,000482588560	0,000436317956	0,000654723288	0,000470761723
B867	CASALBORGONE	Piemonte	Torino	0,000044504556	0,000020128732	0,000047718452	0,000026090874	0,000000000000	0,000041360695	0,000015940765	0,000052742699	0,000033371166
B953	CASCINETTE D'IVREA	Piemonte	Torino	0,000031735766	0,000012834079	0,000025305668	0,000021196643	0,000000000000	0,000026893566	0,000015435027	0,000000000000	0,000021759212
B955	CASELETTE	Piemonte	Torino	0,000057449103	0,000029276525	0,000064706351	0,000047896720	0,000022713698	0,000064411257	0,000026990149	0,000018928243	0,000048232172
B960	CASELLE TORINESE	Piemonte	Torino	0,000331040673	0,000250256732	0,000334019940	0,000259146741	0,000120810544	0,000319604999	0,000249101765	0,000569638851	0,000299074095

Codice catastale	Denominazione	Regione	Provincia	AMMINISTRAZIONE	POLIZIA LOCALE	ISTRUZIONE PUBBLICA	RIFIUTI	TPL	TERRITORIO E VIABILITÀ	SOCIALE	ASILI NIDO	COMPLESSIVO
C045	CASTAGNETO PO	Piemonte	Torino	0,000037685477	0,000014138325	0,000025023844	0,000022157170	0,000000000000	0,000040215050	0,000009984702	0,000007241080	0,000024634058
C048	CASTAGNOLE PIEMONTE	Piemonte	Torino	0,000043414146	0,000023166265	0,000034819727	0,000021869286	0,000000000000	0,000041386819	0,000021009087	0,000000000000	0,000029029020
C133	CASTELLAMONTE	Piemonte	Torino	0,000188991196	0,000125968210	0,000218649966	0,000130333316	0,000000000000	0,000187964634	0,000120569283	0,000000000000	0,000150955506
C241	CASTELNUOVO NIGRA	Piemonte	Torino	0,000019228910	0,000004439537	0,000005891420	0,000004947139	0,000000000000	0,000022246430	0,000003846537	0,000000000000	0,000009775727
C307	CASTIGLIONE TORINESE	Piemonte	Torino	0,000112485040	0,000073990138	0,000138395099	0,000071572482	0,000000000000	0,000109650617	0,000060092204	0,000020767959	0,000088393557
C369	CAVAGNOLO	Piemonte	Torino	0,000046929691	0,000023059108	0,000036750452	0,000028315446	0,000000000000	0,000040724202	0,000019530936	0,000000000000	0,000031300338
C404	CAVOUR	Piemonte	Torino	0,000115691370	0,000059368656	0,000091734601	0,000077350488	0,000034847478	0,000110888047	0,000062280671	0,000012630674	0,000084297482
C487	CERCENASCO	Piemonte	Torino	0,000039253759	0,000018887921	0,000031182198	0,000022982540	0,000000000000	0,000033152646	0,000016578604	0,000000000000	0,000025947356
C497	CERES	Piemonte	Torino	0,000037071605	0,000013708440	0,000025868837	0,000022781595	0,000011137503	0,000033232420	0,000012045546	0,000000000000	0,000024102460
C505	CERESOLE REALE	Piemonte	Torino	0,000028036979	0,000006882367	0,000004393230	0,000011514021	0,000000000000	0,000041286562	0,000001132960	0,000000000000	0,000015380470
C564	CESANA TORINESE	Piemonte	Torino	0,000081482559	0,000029465250	0,000022332753	0,000050778508	0,000014525327	0,000090323369	0,000008376247	0,000000000000	0,000048027082
C604	CHIALAMBERTO	Piemonte	Torino	0,000023459633	0,000004549568	0,000006963391	0,000009763664	0,000000000000	0,000020972594	0,000004937226	0,000000000000	0,000011951963
C610	CHIANOCCO	Piemonte	Torino	0,000040831086	0,000014386819	0,000032645327	0,000026923202	0,000018126275	0,000040851411	0,000014681147	0,000009497327	0,000028863907
C624	CHIAVERANO	Piemonte	Torino	0,000049310210	0,000021262449	0,000043637710	0,000025019653	0,000000000000	0,000042673644	0,000018052018	0,000000000000	0,000031834736
C627	CHIERI	Piemonte	Torino	0,000644575128	0,000460475042	0,000836253345	0,000479055921	0,000380903254	0,000680387894	0,000596994544	0,001134775899	0,000627911530
C629	CHIESANUOVA	Piemonte	Torino	0,000010941232	0,000002129289	0,000003324397	0,000004876784	0,000000000000	0,000007892168	0,000001788604	0,000000000000	0,000005337338
C639	CHIOMONTE	Piemonte	Torino	0,000038592876	0,000012676616	0,000014643096	0,000024778095	0,000000000000	0,000030733951	0,000010145191	0,000035095648	0,000023865977
C655	CHIUSA DI SAN MICHELE	Piemonte	Torino	0,000036212413	0,000013079502	0,000023990615	0,000023990146	0,000000000000	0,000033949467	0,000013920987	0,000011705774	0,000024447529
C665	CHIVASSO	Piemonte	Torino	0,000484167045	0,000394022384	0,000608260801	0,000353517600	0,000289053558	0,000518143802	0,000415026572	0,000402738340	0,000448214560
C679	CICONIO	Piemonte	Torino	0,000013233871	0,000002525215	0,000005070586	0,000006059696	0,000000000000	0,000008417637	0,000002973172	0,000000000000	0,000006590537
C711	CINTANO	Piemonte	Torino	0,000012132701	0,000001989557	0,000003672855	0,000004966503	0,000000000000	0,000009453107	0,000002146388	0,000000000000	0,000005899266
C715	CINZANO	Piemonte	Torino	0,000013918048	0,000002802279	0,000004105693	0,000005424050	0,000000000000	0,000011415046	0,000002938049	0,000000000000	0,000006863965
C722	CIRIE'	Piemonte	Torino	0,000360269838	0,000268169751	0,000385105615	0,000263916310	0,000000000000	0,000371999654	0,000290477025	0,000331076325	0,000313406985
C793	CLAVIERE	Piemonte	Torino	0,000017965924	0,000007664369	0,000006091104	0,000017708196	0,000004474287	0,000019973890	0,000001840609	0,000000000000	0,000012490418
C801	COASSOLO TORINESE	Piemonte	Torino	0,000040452308	0,000017440769	0,000042871182	0,000022226716	0,000018660566	0,000046598283	0,000012064796	0,000000000000	0,000029262122
C803	COAZZE	Piemonte	Torino	0,000077372951	0,000032279272	0,000058544122	0,000051209750	0,000000000000	0,000084770822	0,000028058016	0,000000000000	0,000053894550
C860	COLLEGNO	Piemonte	Torino	0,000862898973	0,000765905215	0,000867043852	0,000765878816	0,001465731585	0,000777776222	0,000734633384	0,001276607833	0,000839023099
C867	COLLERETTO CASTELNUOVO	Piemonte	Torino	0,000014523959	0,000004657521	0,000012827871	0,000006383427	0,000000000000	0,000011846054	0,000003777189	0,000000000000	0,000008708136
C868	COLLERETTO GIACOSA	Piemonte	Torino	0,000019290783	0,000008477821	0,000008506491	0,000011604967	0,000000000000	0,000016560958	0,000005813017	0,000000000000	0,000011567886
C955	CONDOVE	Piemonte	Torino	0,000102167811	0,000041675269	0,000088240879	0,000066667826	0,000000000000	0,000101163918	0,000048887539	0,000023955145	0,000073499184
D008	CORIO	Piemonte	Torino	0,000080372299	0,000034615752	0,000068968639	0,000048680773	0,000000000000	0,000074205636	0,000031831036	0,000000983469	0,000054559048
D092	COSSANO CANAVESE	Piemonte	Torino	0,000016813831	0,000005155160	0,000016281818	0,000005947852	0,000000000000	0,000011365885	0,000005131091	0,000000000000	0,000009683142
D197	CUCEGLIO	Piemonte	Torino	0,000024186707	0,000007237408	0,000014683653	0,000018922143	0,000000000000	0,000022789919	0,000008128522	0,000000000000	0,000016287767
D202	CUMIANA	Piemonte	Torino	0,000148203390	0,000085798084	0,000124018687	0,000114006853	0,000000000000	0,000153605336	0,000076463521	0,000256846574	0,000123233872
D208	CUORGNE'	Piemonte	Torino	0,000189670214	0,000130971691	0,000179941724	0,000137745314	0,000000000000	0,000186705705	0,000128322120	0,000185285051	0,000156766660
D373	DRUENTO	Piemonte	Torino	0,000148254584	0,000102496225	0,000145802609	0,000112183534	0,000047850058	0,000146338157	0,000089658788	0,000224415460	0,000127765470
D433	EXILLES	Piemonte	Torino	0,000020750424	0,000005991206	0,000002560959	0,000007076989	0,000000000000	0,000020402935	0,000002159878	0,000000000000	0,000009786910
D520	FAVRIA	Piemonte	Torino	0,000091770038	0,000052409113	0,000082354043	0,000059007229	0,000000000000	0,000091374539	0,000049205778	0,000000000000	0,000067143949
D524	FELETTO	Piemonte	Torino	0,000045251305	0,000020530571	0,000031408444	0,000039662918	0,000000000000	0,000039226644	0,000017654618	0,000000000000	0,000032418629
D532	FENESTRELLE	Piemonte	Torino	0,000034248073	0,000016286541	0,000016368053	0,000017437955	0,000007994377	0,000031531713	0,000005710133	0,000000000000	0,000019910762
D562	FIANO	Piemonte	Torino	0,000055916843	0,000031152971	0,000053134006	0,000041474643	0,000000000000	0,000054924118	0,000020977976	0,000044054134	0,000043164118
D608	FIORANO CANAVESE	Piemonte	Torino	0,000021812010	0,000009204295	0,000016065404	0,000013285527	0,000000000000	0,000014993200	0,000007196081	0,000000000000	0,000013542185
D646	FOGLIZZO	Piemonte	Torino	0,000046737068	0,000024901678	0,000040341433	0,000032329647	0,000000000000	0,000044321910	0,000021080083	0,000001500245	0,000033638573
D725	FORNO CANAVESE	Piemonte	Torino	0,000072872524	0,000033004167	0,000069851694	0,000052327932	0,000000000000	0,000069858687	0,000028027290	0,000051661271	0,000054992832
D781	FRASSINETTO	Piemonte	Torino	0,000016783276	0,000003883662	0,000005322513	0,000006367741	0,000000000000	0,000016218758	0,000001918784	0,000000000000	0,000008433542
D805	FRONT	Piemonte	Torino	0,000037264257	0,000018640604	0,000031661522	0,000023160824	0,000000000000	0,000035612057	0,000016527314	0,000000000000	0,000025966947
D812	FROSSASCO	Piemonte	Torino	0,000059197763	0,000035867902	0,000067521836	0,000049372849	0,000000000000	0,000059440691	0,000026716009	0,000002812041	0,000047715991

Codice catastale	Denominazione	Regione	Provincia	AMMINISTRAZIONE	POLIZIA LOCALE	ISTRUZIONE PUBBLICA	RIFIUTI	TPL	TERRITORIO E VIABILITÀ	SOCIALE	ASILI NIDO	COMPLESSIVO
D931	GARZIGLIANA	Piemonte	Torino	0,000016985815	0,000005683292	0,000013593774	0,000006392847	0,000000000000	0,000013976946	0,000003773254	0,000000000000	0,000009672735
D933	GASSINO TORINESE	Piemonte	Torino	0,000167751262	0,000101873997	0,000172969978	0,000100629913	0,000000000000	0,000140997978	0,000111505425	0,000033881637	0,000125217505
D983	GERMAGNANO	Piemonte	Torino	0,000033371122	0,000016780413	0,000026768650	0,000017361006	0,000000000000	0,000028430647	0,000011459123	0,000000000000	0,000021278745
E009	GIAGLIONE	Piemonte	Torino	0,000023769690	0,000006248344	0,000017956418	0,000011018118	0,000000000000	0,000029853392	0,000005346136	0,000000000000	0,000015201803
E020	GIAVENO	Piemonte	Torino	0,000317436611	0,000195697255	0,000338453784	0,000312287614	0,000199781589	0,000329879254	0,000233943427	0,000304466460	0,000296785948
E067	GIVOLETTO	Piemonte	Torino	0,000067102832	0,000039977244	0,000089757465	0,000048411099	0,000000000000	0,000071215983	0,000027374023	0,000028973621	0,000055175103
E154	GRAVERE	Piemonte	Torino	0,000026609860	0,000005635471	0,000010284596	0,000012058526	0,000000000000	0,000024328894	0,000006672204	0,000000000000	0,000014377138
E199	GROSCAVALLO	Piemonte	Torino	0,000026497322	0,000003231100	0,000002038282	0,000005268400	0,000000000000	0,000028640974	0,000002350657	0,000000000000	0,000011384868
E203	GROSSO	Piemonte	Torino	0,000024860867	0,000009710740	0,000018072739	0,000017552570	0,000000000000	0,000024822817	0,000007190366	0,000000000000	0,000016865138
E216	GRUGLIASCO	Piemonte	Torino	0,000694318669	0,000531586944	0,000866449249	0,000577757516	0,000505675859	0,000609647306	0,000546024248	0,001398247614	0,000669766415
E301	INGRIA	Piemonte	Torino	0,000009677459	0,000000538110	0,000000000000	0,000003305647	0,000000000000	0,000007803027	0,000000454037	0,000000000000	0,000003937346
E311	INVERSO PINASCA	Piemonte	Torino	0,000021259160	0,000005944765	0,000016062825	0,000014126871	0,000000000000	0,000018747635	0,000005018043	0,000000000000	0,000013628046
E345	ISOLABELLA	Piemonte	Torino	0,000013294847	0,000002867036	0,000007310980	0,000003762757	0,000000000000	0,000010008334	0,000001841486	0,000000000000	0,000006423095
E368	ISSIGLIO	Piemonte	Torino	0,000014558904	0,000002676237	0,000004537656	0,000005122677	0,000000000000	0,000011279016	0,000003523764	0,000000000000	0,000007029309
E379	IVREA	Piemonte	Torino	0,000501635072	0,000440238210	0,000568139163	0,000494071750	0,000322714696	0,000513182141	0,000403751882	0,000831308165	0,000501349753
E394	LA CASSA	Piemonte	Torino	0,000037187050	0,000020068057	0,000038946961	0,000020408026	0,000000000000	0,000038704978	0,000013469936	0,000000000000	0,000026360402
E423	LA LOGGIA	Piemonte	Torino	0,000142894398	0,000098049145	0,000167747224	0,000115593112	0,000000000000	0,000136945452	0,000074852046	0,000000000000	0,000115964990
E445	LANZO TORINESE	Piemonte	Torino	0,000105995252	0,000078580992	0,000100976235	0,000097620925	0,000000000000	0,000099065683	0,000058933077	0,000339019906	0,000100672678
E484	LAURIANO	Piemonte	Torino	0,000034964618	0,000016891055	0,000033613500	0,000017944169	0,000000000000	0,000031267628	0,000013424613	0,000000000000	0,000023334782
E518	LEINI'	Piemonte	Torino	0,000281159243	0,000196448355	0,000299594044	0,000230232622	0,000126904827	0,000293988789	0,000220872939	0,000426582136	0,000260204804
E520	LEMIE	Piemonte	Torino	0,000018873661	0,000002683543	0,000002083170	0,000004182481	0,000000000000	0,000019320630	0,000002131628	0,000000000000	0,000008242915
E551	LESSOLO	Piemonte	Torino	0,000043476036	0,000018709565	0,000035733152	0,000023518270	0,000000000000	0,000040751531	0,000018511265	0,000105391208	0,000033298724
E566	LEVONE	Piemonte	Torino	0,000015596921	0,000003764414	0,000008352312	0,000005781589	0,000000000000	0,000012249246	0,000004056916	0,000000000000	0,000008199861
E635	LOCANA	Piemonte	Torino	0,000060842399	0,000018389707	0,000030460195	0,000026084154	0,000000000000	0,000067979591	0,000015221332	0,000000000000	0,000035510397
E660	LOMBARDORE	Piemonte	Torino	0,000037390012	0,000023404220	0,000039934697	0,000021911876	0,000010953869	0,000038240654	0,000014089529	0,000000000000	0,000027488814
E661	LOMBRIASCO	Piemonte	Torino	0,000024890555	0,000016323059	0,000019695830	0,000013627400	0,000000000000	0,000020608869	0,000011064753	0,000000000000	0,000016529817
E683	LORANZE'	Piemonte	Torino	0,000027763068	0,000013532424	0,000029770171	0,000012323396	0,000000000000	0,000020978797	0,000008707033	0,000043031269	0,000019506580
E727	LUGNACCO	Piemonte	Torino	0,000013825796	0,000003390599	0,000010122687	0,000004357225	0,000000000000	0,000010542815	0,000003308613	0,000000000000	0,000007367854
E758	LUSERNA SAN GIOVANNI	Piemonte	Torino	0,000150841984	0,000083021946	0,000141036358	0,000122064772	0,000083704388	0,000135233837	0,000097600886	0,000042938900	0,000121688302
E759	LUSERNETTA	Piemonte	Torino	0,000016510972	0,000007091976	0,000014150807	0,000005718500	0,000000000000	0,000015328218	0,000004639731	0,000000000000	0,000009885799
E763	LUSIGLIE'	Piemonte	Torino	0,000016696645	0,000007242317	0,000015192827	0,000008521554	0,000000000000	0,000013616182	0,000004438979	0,000000000000	0,000010509474
E782	MACELLO	Piemonte	Torino	0,000028254043	0,000012625316	0,000026625281	0,000013756157	0,000000000000	0,000028590303	0,000010600615	0,000000000000	0,000018947675
E817	MAGLIONE	Piemonte	Torino	0,000015876446	0,000003552737	0,000005848167	0,000005807354	0,000000000000	0,000011724250	0,000004137166	0,000000000000	0,000007847938
E941	MARENTINO	Piemonte	Torino	0,000030477371	0,000011079803	0,000027849538	0,000014519321	0,000000000000	0,000031028257	0,000009039136	0,000000000000	0,000019763877
F041	MASSELLO	Piemonte	Torino	0,000012791196	0,000000893047	0,000000926031	0,000002080821	0,000000831473	0,000016826882	0,000000554211	0,000000000000	0,000005682357
F053	MATHI	Piemonte	Torino	0,000077510690	0,000041631600	0,000079127724	0,000052645448	0,000000000000	0,000067829864	0,000040921118	0,000021792046	0,000058079268
F058	MATTIE	Piemonte	Torino	0,000026035494	0,000006811128	0,000016662509	0,000012384199	0,000000000000	0,000024825339	0,000005966999	0,000001855860	0,000015338273
F067	MAZZE'	Piemonte	Torino	0,000085469474	0,000039599902	0,000056734878	0,000060965016	0,000000000000	0,000080478662	0,000032744942	0,000000000000	0,000058266409
F074	MEANA DI SUSA	Piemonte	Torino	0,000025770622	0,000007254022	0,000017505411	0,000013399846	0,000000000000	0,000025453698	0,000008225026	0,000003526134	0,000016146037
F140	MERCENASCO	Piemonte	Torino	0,000031915343	0,000009765429	0,000028621205	0,000020345503	0,000000000000	0,000029154812	0,000011587654	0,000007848273	0,000021936396
F164	MEUGLIANO	Piemonte	Torino	0,000009467788	0,000001268470	0,000001869638	0,000003233488	0,000000000000	0,000005485584	0,000000844262	0,000000000000	0,000003917934
F182	MEZZENILE	Piemonte	Torino	0,000029662070	0,000010004880	0,000016486333	0,000014635696	0,000000000000	0,000030438694	0,000008619931	0,000000000000	0,000017876743
F315	MOMBELLO DI TORINO	Piemonte	Torino	0,000013134144	0,000002531187	0,000003133227	0,000004746707	0,000000000000	0,000009369743	0,000002878140	0,000000000000	0,000006099627
F318	MOMPANTERO	Piemonte	Torino	0,000023033453	0,000005956567	0,000010730153	0,000006969888	0,000000000000	0,000025284713	0,000005690071	0,000002783790	0,000012590123
F327	MONASTERO DI LANZO	Piemonte	Torino	0,000021274126	0,000003475720	0,000004416742	0,000006123274	0,000004719299	0,000017178812	0,000003686508	0,000000000000	0,000009640120
F335	MONCALIERI	Piemonte	Torino	0,001032254227	0,000909689691	0,001113289618	0,000976057332	0,001690201437	0,000961980153	0,000900274097	0,001178746885	0,001018996124
D553	MONCENISIO	Piemonte	Torino	0,000007744395	0,000000649919	0,000000844607	0,000001242987	0,000000420638	0,000005475174	0,000000082992	0,000000000000	0,000002801772

Codice catastale	Denominazione	Regione	Provincia	AMMINISTRAZIONE	POLIZIA LOCALE	ISTRUZIONE PUBBLICA	RIFIUTI	TPL	TERRITORIO E VIABILITÀ	SOCIALE	ASILI NIDO	COMPLESSIVO
F407	MONTALDO TORINESE	Piemonte	Torino	0,000018644326	0,000004738457	0,000005146743	0,000006643136	0,000005092557	0,000018817641	0,000005130175	0,000007611979	0,000010179523
F411	MONTALENGHE	Piemonte	Torino	0,000025426280	0,000010209878	0,000020550293	0,000009919080	0,000000000000	0,000021731628	0,000008608900	0,000000000000	0,000015225748
F420	MONTALTO DORA	Piemonte	Torino	0,000069122341	0,000034268357	0,000085065578	0,000054877817	0,000000000000	0,000057102950	0,000036046180	0,000119879433	0,000059256160
F422	MONTANARO	Piemonte	Torino	0,000101017916	0,000060087906	0,000107726291	0,000080941981	0,000000000000	0,000089068931	0,000055733601	0,000108189552	0,000083579998
F651	MONTEU DA PO	Piemonte	Torino	0,000022958911	0,000007802894	0,000017450320	0,000011829842	0,000000000000	0,000016669924	0,000008703190	0,000000000000	0,000013936260
F733	MORIONDO TORINESE	Piemonte	Torino	0,000021129822	0,000006963218	0,000021525289	0,000007950854	0,000000000000	0,000018376003	0,000006084734	0,000000000000	0,000012974307
F889	NICHELINO	Piemonte	Torino	0,000798613516	0,000654597248	0,001052777262	0,000698199230	0,000472423938	0,000648159600	0,000769151969	0,002315632568	0,000828002792
F906	NOASCA	Piemonte	Torino	0,000020782720	0,000001560518	0,000001201194	0,000004828425	0,000000000000	0,000022676556	0,000001871627	0,000000000000	0,000009013440
F925	NOLE	Piemonte	Torino	0,000123731467	0,000064821572	0,000135138839	0,000095338944	0,000000000000	0,000113973511	0,000072068863	0,000000000000	0,000096822907
F927	NOMAGLIO	Piemonte	Torino	0,000013164441	0,000002227550	0,000004011807	0,000003724497	0,000002920821	0,000007802643	0,000002384422	0,000000000000	0,000005755712
F931	NONE	Piemonte	Torino	0,000140116637	0,000092763336	0,000128808884	0,000129234243	0,000000000000	0,000131404058	0,000090359496	0,000000000000	0,000114503428
F948	NOVALESA	Piemonte	Torino	0,000021765419	0,000007200403	0,000015958264	0,000007388935	0,000000000000	0,000021599808	0,000004687321	0,000000000000	0,000012475546
G010	OGLIANICO	Piemonte	Torino	0,000032324909	0,000017899279	0,000025780723	0,000019508369	0,000000000000	0,000028283893	0,000008341371	0,000000000000	0,000021100348
G087	ORBASSANO	Piemonte	Torino	0,000463435426	0,000414695638	0,000421401452	0,000315243649	0,000255211689	0,000400924939	0,000348207922	0,000390465313	0,000384028320
G109	ORIO CANAVESE	Piemonte	Torino	0,000024444628	0,000008376235	0,000013253571	0,000008415905	0,000000000000	0,000020244745	0,000008867955	0,000000000000	0,000013370734
G151	OSASCO	Piemonte	Torino	0,000026425791	0,000011432138	0,000019072107	0,000016372070	0,000000000000	0,000024455225	0,000011592717	0,000010344862	0,000018130397
G152	OSASIO	Piemonte	Torino	0,000022203722	0,000011147181	0,000017424438	0,000009349556	0,000000000000	0,000021085868	0,000006378983	0,000000000000	0,000013684572
G196	OULX	Piemonte	Torino	0,000108364284	0,000050480511	0,000089908905	0,000082658766	0,000000000000	0,000124003550	0,000025976793	0,000000000000	0,000078543173
G202	OZEGNA	Piemonte	Torino	0,000028527353	0,000014603643	0,000026854799	0,000021104566	0,000000000000	0,000026770208	0,000010555170	0,000000000000	0,000020741082
G262	PALAZZO CANAVESE	Piemonte	Torino	0,000022507514	0,000006651959	0,000024613393	0,000010544544	0,000000000000	0,000020211614	0,000007294095	0,000000000000	0,000014707909
G303	PANCALIERI	Piemonte	Torino	0,000042987855	0,000022578212	0,000037526787	0,000027437558	0,000000000000	0,000037014952	0,000022238424	0,000000000000	0,000030221168
G330	PARELLA	Piemonte	Torino	0,000015243375	0,000005358803	0,000008618499	0,000006600737	0,000000000000	0,000011178604	0,000004508569	0,000000000000	0,000008394397
G387	PAVAROLO	Piemonte	Torino	0,000024654892	0,000014978154	0,000020145444	0,000013654478	0,000000000000	0,000025810419	0,000006207191	0,000000000000	0,000016505015
G392	PAVONE CANAVESE	Piemonte	Torino	0,000084444861	0,000037678693	0,000083497646	0,000072540032	0,000000000000	0,000072235283	0,000041742593	0,000000000000	0,000064523178
G396	PECCO	Piemonte	Torino	0,000010848180	0,000001413535	0,000002457702	0,000002909922	0,000000000000	0,000006477258	0,000002232714	0,000000000000	0,000004530301
G398	PECETTO TORINESE	Piemonte	Torino	0,000077755400	0,000048993838	0,000077052383	0,000055494495	0,000000000000	0,000082124216	0,000039129410	0,000000000000	0,000059853740
G463	PEROSA ARGENTINA	Piemonte	Torino	0,000078068963	0,000039436708	0,000064963657	0,000050101541	0,000000000000	0,000075520371	0,000034489595	0,000052966209	0,000056983260
G462	PEROSA CANAVESE	Piemonte	Torino	0,000016450865	0,000003822615	0,000012087062	0,000005946775	0,000000000000	0,000015774551	0,000003173692	0,000000000000	0,000009284169
G465	PERRERO	Piemonte	Torino	0,000031223848	0,000007717193	0,000014050395	0,000010238714	0,000008626096	0,000036110043	0,000007778206	0,000001814882	0,000017605012
G477	PERTUSIO	Piemonte	Torino	0,000020635654	0,000009529395	0,000021181203	0,000009283945	0,000000000000	0,000019759225	0,000006716117	0,000040859251	0,000015342602
G505	PESSINETTO	Piemonte	Torino	0,000023201750	0,000010413201	0,000009343210	0,000011309955	0,000000000000	0,000021405055	0,000006534945	0,000000000000	0,000013291600
G559	PIANEZZA	Piemonte	Torino	0,000249520135	0,000170410599	0,000305397860	0,000211610500	0,000098042483	0,000273327289	0,000206169495	0,000026359824	0,000225542597
G672	PINASCA	Piemonte	Torino	0,000068188373	0,000028617062	0,000044748482	0,000038609709	0,000000000000	0,000070329048	0,000025023090	0,000017676452	0,000045153436
G674	PINEROLO	Piemonte	Torino	0,000681421576	0,000475360878	0,000732646322	0,000537803546	0,000505711968	0,000730234890	0,000606841506	0,001181191798	0,000650768374
G678	PINO TORINESE	Piemonte	Torino	0,000153608620	0,000087943146	0,000172188335	0,000135470079	0,000083208971	0,000168204955	0,000097476774	0,000000000000	0,000132789582
G684	PIOBESI TORINESE	Piemonte	Torino	0,000070118060	0,000039064215	0,000059869119	0,000054247814	0,000021364437	0,000066678391	0,000035034472	0,000000000000	0,000052954579
G691	PIOSSASCO	Piemonte	Torino	0,000307705921	0,000214185211	0,000374247887	0,000231621369	0,000000000000	0,000293477060	0,000244913408	0,000366312737	0,000274117344
G705	PISCINA	Piemonte	Torino	0,000066167095	0,000032921594	0,000060248997	0,000045783912	0,000023900445	0,000058421724	0,000034764230	0,000000000000	0,000048591178
G719	PIVERONE	Piemonte	Torino	0,000037174759	0,000017553994	0,000040562971	0,000022817085	0,000000000000	0,000034248277	0,000010388762	0,000000000000	0,000025971196
G777	POIRINO	Piemonte	Torino	0,000191697116	0,000112413793	0,000187768478	0,000120540489	0,000000000000	0,000196858525	0,000107835216	0,000145390669	0,000149578596
G805	POMARETTO	Piemonte	Torino	0,000028290285	0,000009006967	0,000021084493	0,000015661981	0,000000000000	0,000024663463	0,000010097490	0,000005172431	0,000018039462
G826	PONT-CANAVESE	Piemonte	Torino	0,000078742604	0,000039274996	0,000076812781	0,000038259850	0,000000000000	0,000065621238	0,000033694180	0,000084848820	0,000055662839
G900	PORTE	Piemonte	Torino	0,000025597506	0,000010268175	0,000020392145	0,000013113027	0,000007763440	0,000026116646	0,000008856950	0,000000000000	0,000016900028
G973	PRAGELATO	Piemonte	Torino	0,000056117613	0,000019341146	0,000027010536	0,000042957481	0,000013086885	0,000074743057	0,000006340365	0,000000000000	0,000038449674
G978	PRALI	Piemonte	Torino	0,000029364054	0,000005481194	0,000004985333	0,000012304131	0,000004850264	0,000028007706	0,000002850271	0,000003897635	0,000014556766
G979	PRALORMO	Piemonte	Torino	0,000043879641	0,000017788674	0,000033630255	0,000021790245	0,000000000000	0,000044375471	0,000018810391	0,000000000000	0,000028675963
G982	PRAMOLLO	Piemonte	Torino	0,000015478736	0,000002123157	0,000005234965	0,000004066603	0,000000000000	0,000015713268	0,000002459985	0,000000000000	0,000007469302

Codice catastale	Denominazione	Regione	Provincia	AMMINISTRAZIONE	POLIZIA LOCALE	ISTRUZIONE PUBBLICA	RIFIUTI	TPL	TERRITORIO E VIABILITÀ	SOCIALE	ASILI NIDO	COMPLESSIVO
G986	PRAROSTINO	Piemonte	Torino	0,000030180703	0,000010893723	0,000032886779	0,000015905835	0,000000000000	0,000033006029	0,000011464211	0,000000000000	0,000021317839
G988	PRASCORSANO	Piemonte	Torino	0,000021186386	0,000006939265	0,000015882350	0,000009028752	0,000000000000	0,000018262993	0,000007015111	0,000000000000	0,000012598589
G997	PRATIGLIONE	Piemonte	Torino	0,000017182340	0,000005498458	0,000015454034	0,000008282212	0,000000000000	0,000016704233	0,000003737672	0,000000000000	0,000010788047
H100	QUAGLIUZZO	Piemonte	Torino	0,000012153527	0,000002145674	0,000004475848	0,000003186525	0,000000000000	0,000008565013	0,000002794411	0,000000000000	0,000005548241
H120	QUASSOLO	Piemonte	Torino	0,000013615634	0,000003407143	0,000006093381	0,000005933939	0,000000000000	0,000010146292	0,000003774008	0,000000000000	0,000007181489
H127	QUINCINETTO	Piemonte	Torino	0,000031566211	0,000013577973	0,000031865839	0,000009501475	0,000000000000	0,000034120817	0,000009574625	0,000000000000	0,000019951395
H207	REANO	Piemonte	Torino	0,000036854331	0,000018053572	0,000038074554	0,000022348182	0,000000000000	0,000035318152	0,000012865882	0,000000000000	0,000025971443
H270	RIBORDONE	Piemonte	Torino	0,000014720595	0,000000623889	0,000000746323	0,000004603605	0,000000000000	0,000013924918	0,000000859926	0,000000000000	0,000006275068
H337	RIVA PRESSO CHIERI	Piemonte	Torino	0,000082235227	0,000044418205	0,000068011705	0,000053475439	0,000000000000	0,000087440187	0,000029104508	0,000190633109	0,000066144073
H333	RIVALBA	Piemonte	Torino	0,000026502169	0,000010647429	0,000019127019	0,000015105039	0,000000000000	0,000029249514	0,000007588819	0,000000000000	0,000017455575
H335	RIVALTA DI TORINO	Piemonte	Torino	0,000330169202	0,000237197688	0,000445844165	0,000304750020	0,000113738005	0,000341983346	0,000260643192	0,000549799478	0,000328029965
H338	RIVARA	Piemonte	Torino	0,000053484618	0,000024094466	0,000045053233	0,000038951721	0,000000000000	0,000056852999	0,000024832036	0,000000000000	0,000039383911
H340	RIVAROLO CANAVESE	Piemonte	Torino	0,000241703111	0,000189801977	0,000211231427	0,000151979400	0,000000000000	0,000255573160	0,000171633192	0,000271511299	0,000198088199
H344	RIVAROSSA	Piemonte	Torino	0,000033470094	0,000018550493	0,000031935568	0,000016007318	0,000000000000	0,000031963366	0,000007893009	0,000000000000	0,000021782763
H355	RIVOLI	Piemonte	Torino	0,000958555572	0,000803264929	0,000966482369	0,000829993106	0,000555322638	0,001009195720	0,000797600642	0,001012228897	0,000892127416
H367	ROBASSOMERO	Piemonte	Torino	0,000059959534	0,000039031274	0,000064394989	0,000038512460	0,000000000000	0,000063130863	0,000027139392	0,000000000000	0,000045413526
H386	ROCCA CANAVESE	Piemonte	Torino	0,000041351490	0,000017949589	0,000033038346	0,000020969321	0,000000000000	0,000040711452	0,000014755805	0,000000000000	0,000026840787
H498	ROLETTO	Piemonte	Torino	0,000043590347	0,000016818488	0,000038298970	0,000030829186	0,000000000000	0,000047449270	0,000016220641	0,000065991714	0,000034286919
H511	ROMANO CANAVESE	Piemonte	Torino	0,000060254285	0,000031286072	0,000056193315	0,000034947268	0,000000000000	0,000053069780	0,000025290307	0,000035599467	0,000042818375
H539	RONCO CANAVESE	Piemonte	Torino	0,000028971472	0,000004080231	0,000002435013	0,000006876966	0,000004701327	0,000032855625	0,000003818318	0,000000000000	0,000013311836
H547	RONDISSONE	Piemonte	Torino	0,000041586608	0,000019655808	0,000033131752	0,000026444529	0,000000000000	0,000038958639	0,000016713776	0,000000000000	0,000028406136
H554	RORA'	Piemonte	Torino	0,000013155831	0,000002606021	0,000004514489	0,000004084970	0,000000000000	0,000016103267	0,000001919474	0,000000000000	0,000006921118
H583	ROSTA	Piemonte	Torino	0,000088899882	0,000057397223	0,000112563032	0,000069109587	0,000000000000	0,000100944100	0,000038822072	0,000015205115	0,000074048623
H555	ROURE	Piemonte	Torino	0,000036838001	0,000009299719	0,000021162213	0,000017515860	0,000000000000	0,000037070295	0,000008402366	0,000000000000	0,000021499124
H627	RUBIANA	Piemonte	Torino	0,000056635600	0,000022322611	0,000044003832	0,000047148211	0,000000000000	0,000059802510	0,000019523224	0,000012977098	0,000042017527
H631	RUEGLIO	Piemonte	Torino	0,000023409349	0,000008971999	0,000020495816	0,000009005599	0,000000000000	0,000021002884	0,000007759823	0,000000000000	0,000014283375
H691	SALASSA	Piemonte	Torino	0,000039080126	0,000016832007	0,000023520240	0,000020192412	0,000000000000	0,000037629821	0,000013904730	0,000000000000	0,000024286018
H684	SALBERTRAND	Piemonte	Torino	0,000026746777	0,000009395330	0,000013188092	0,000016917849	0,000000000000	0,000029626742	0,000003961162	0,000000000000	0,000016620708
H702	SALERANO CANAVESE	Piemonte	Torino	0,000015018037	0,000003225776	0,000004285435	0,000010820747	0,000000000000	0,000011176293	0,000004875205	0,000000000000	0,000008710455
H734	SALZA DI PINEROLO	Piemonte	Torino	0,000010351458	0,000001080620	0,000001333848	0,000002011496	0,000000959816	0,000012057062	0,000000483145	0,000000000000	0,000004584125
H753	SAMONE	Piemonte	Torino	0,000033514565	0,000013143707	0,000038290553	0,000026696692	0,000000000000	0,000026992631	0,000013496677	0,000000000000	0,000025013006
H775	SAN BENIGNO CANAVESE	Piemonte	Torino	0,000103027076	0,000068086476	0,000130566434	0,000091074068	0,000000000000	0,000098221082	0,000059539808	0,000000000000	0,000087339328
H789	SAN CARLO CANAVESE	Piemonte	Torino	0,000075386308	0,000037378958	0,000082709103	0,000059245837	0,000000000000	0,000077745096	0,000034674553	0,000049424696	0,000061151068
H804	SAN COLOMBANO BELMONTE	Piemonte	Torino	0,000013598254	0,000002780269	0,000007903805	0,000004750636	0,000000000000	0,000011803263	0,000002581042	0,000000000000	0,000007149597
H820	SAN DIDERO	Piemonte	Torino	0,000015364107	0,000005613683	0,000010735677	0,000010688030	0,000000000000	0,000012496475	0,000003557425	0,000003492680	0,000009936143
H847	SAN FRANCESCO AL CAMPO	Piemonte	Torino	0,000089640987	0,000042721615	0,000069682321	0,000066573934	0,000000000000	0,000090666506	0,000032528143	0,000000000000	0,000063833123
H862	SAN GERMANO CHISONE	Piemonte	Torino	0,000044383629	0,000017604786	0,000043821155	0,000024219631	0,000018926651	0,000041703947	0,000016990632	0,000000000000	0,000030700087
H873	SAN GILLIO	Piemonte	Torino	0,000056804408	0,000036876936	0,000040770756	0,000045082837	0,000000000000	0,000057467896	0,000018480872	0,000020281535	0,000041964306
H890	SAN GIORGIO CANAVESE	Piemonte	Torino	0,000056324210	0,000028683158	0,000068654208	0,000049098562	0,000000000000	0,000053758250	0,000027806028	0,000000000000	0,000045974065
H900	SAN GIORIO DI SUSA	Piemonte	Torino	0,000028934419	0,000012295191	0,000018869782	0,000016338723	0,000000000000	0,000027485051	0,000009511009	0,000007338844	0,000018663882
H936	SAN GIUSTO CANAVESE	Piemonte	Torino	0,000066940888	0,000034008909	0,000067103593	0,000054857902	0,000000000000	0,000067946535	0,000035335275	0,000000000000	0,000052669294
H997	SAN MARTINO CANAVESE	Piemonte	Torino	0,000023979542	0,000006973477	0,000023925397	0,000008423001	0,000000000000	0,000021244907	0,000006143954	0,000000000000	0,000014391910
I024	SAN MAURIZIO CANAVESE	Piemonte	Torino	0,000181496324	0,000140519251	0,000245236289	0,000147152348	0,000062805575	0,000182315596	0,000108146574	0,000228462832	0,000167317130
I030	SAN MAURO TORINESE	Piemonte	Torino	0,000336626183	0,000253126030	0,000390536384	0,000264851654	0,000152131854	0,000296897501	0,000275149811	0,000415050270	0,000304307124
I090	SAN PIETRO VAL LEMINA	Piemonte	Torino	0,000034551444	0,000012230705	0,000031710264	0,000019435964	0,000000000000	0,000036681961	0,000012778449	0,000000000000	0,000023690482
I126	SAN PONSO	Piemonte	Torino	0,000019515064	0,000006755873	0,000002060043	0,000006579823	0,000000000000	0,000008214772	0,000001807719	0,000000000000	0,000007687273
I137	SAN RAFFAELE CIMENA	Piemonte	Torino	0,000060125205	0,000026995593	0,000048566000	0,000033430603	0,000000000000	0,000065913534	0,000024328378	0,000000000000	0,000041199654

Codice catastale	Denominazione	Regione	Provincia	AMMINISTRAZIONE	POLIZIA LOCALE	ISTRUZIONE PUBBLICA	RIFIUTI	TPL	TERRITORIO E VIABILITÀ	SOCIALE	ASILI NIDO	COMPLESSIVO
I152	SAN SEBASTIANO DA PO	Piemonte	Torino	0,000046816143	0,000019085749	0,000037583885	0,000026766842	0,000000000000	0,000042456040	0,000015629629	0,000000862072	0,000030470601
I154	SAN SECONDO DI PINEROLO	Piemonte	Torino	0,000074543213	0,000037513126	0,000082459042	0,000060600025	0,000000000000	0,000080585614	0,000034957248	0,000053366095	0,000061885961
H855	SANGANO	Piemonte	Torino	0,000072026795	0,000040250815	0,000054584814	0,000063789837	0,000000000000	0,000069759586	0,000030884905	0,000000000000	0,000054293366
I258	SANT'AMBROGIO DI TORINO	Piemonte	Torino	0,000086755264	0,000054338495	0,000111350143	0,000065254620	0,000000000000	0,000079188143	0,000046597863	0,000036482148	0,000071270058
I296	SANT'ANTONINO DI SUSA	Piemonte	Torino	0,000081027456	0,000046273507	0,000081949677	0,000065184856	0,000000000000	0,000078717548	0,000044657555	0,000029888988	0,000064945562
I327	SANTENA	Piemonte	Torino	0,000186077676	0,000124639412	0,000227307228	0,000137170468	0,000067229435	0,000171648475	0,000140368035	0,000224760008	0,000165134185
I466	SAUZE D'OULX	Piemonte	Torino	0,000083145426	0,000040393725	0,000019839004	0,000079761950	0,000000000000	0,000072624857	0,000007401680	0,000000000000	0,000052997715
I465	SAUZE DI CESANA	Piemonte	Torino	0,000027216378	0,000003203073	0,000001824207	0,000009771663	0,000000000000	0,000030369577	0,000001519031	0,000000000000	0,000012739572
I490	SCALENGHE	Piemonte	Torino	0,000067051722	0,000036369531	0,000067116596	0,000043983263	0,000000000000	0,000068012885	0,000030891319	0,000053357636	0,000051821545
I511	SCARMAGNO	Piemonte	Torino	0,000026450350	0,000014586952	0,000029650866	0,000019922512	0,000000000000	0,000031157631	0,000006885832	0,000019710580	0,000021340301
I539	SCIOLZE	Piemonte	Torino	0,000033697223	0,000011990313	0,000024925720	0,000017107285	0,000000000000	0,000034037297	0,000013871578	0,000000000000	0,000021792187
I692	SESTRIERE	Piemonte	Torino	0,000085799874	0,000047701889	0,000027818914	0,000065699746	0,000026482637	0,000119398859	0,000006511573	0,000034721368	0,000060159999
I701	SETTIMO ROTTARO	Piemonte	Torino	0,000018218514	0,000005676168	0,000007582587	0,000007010838	0,000000000000	0,000012333524	0,000004719611	0,000000000000	0,000009164522
I703	SETTIMO TORINESE	Piemonte	Torino	0,000820909265	0,000682490415	0,000957301583	0,000789579161	0,000438801843	0,000717977046	0,000782323507	0,001730394887	0,000829744570
I702	SETTIMO VITTONE	Piemonte	Torino	0,000043459051	0,000019274963	0,000034634812	0,000023299721	0,000000000000	0,000039970864	0,000014823644	0,000004310359	0,000028243514
I886	SPARONE	Piemonte	Torino	0,000031135239	0,000012318023	0,000016979889	0,000017514466	0,000000000000	0,000028589912	0,000011010474	0,000000000000	0,000019189613
I969	STRAMBINELLO	Piemonte	Torino	0,000011385792	0,000001857271	0,000005040148	0,000003494890	0,000000000000	0,000006865463	0,000002526166	0,000000000000	0,000005257618
I970	STRAMBINO	Piemonte	Torino	0,000122565783	0,000055791684	0,000129951411	0,000107251748	0,000043909638	0,000121795218	0,000064934750	0,000441026795	0,000118290874
L013	SUSA	Piemonte	Torino	0,000132355154	0,000086809698	0,000118270846	0,000111918244	0,000075607740	0,000128668572	0,000074444946	0,000066434230	0,000109325080
L066	TAVAGNASCO	Piemonte	Torino	0,000022328176	0,000009830139	0,000020569191	0,000008231174	0,000000000000	0,000019014861	0,000006825223	0,000000000000	0,000013544079
L219	TORINO	Piemonte	Torino	0,016643422972	0,039951804605	0,026034029427	0,016101344508	0,064600898059	0,017939990838	0,030011004727	0,040248147283	0,023833714838
L238	TORRAZZA PIEMONTE	Piemonte	Torino	0,000055577159	0,000026491529	0,000062842184	0,000043419955	0,000000000000	0,000051426690	0,000025303620	0,000116921577	0,000047764672
L247	TORRE CANAVESE	Piemonte	Torino	0,000020721046	0,000005765474	0,000008308505	0,000009694774	0,000000000000	0,000017265798	0,000005735281	0,000000000000	0,000011251931
L277	TORRE PELLICE	Piemonte	Torino	0,000105030365	0,000054529869	0,000066555273	0,000069856592	0,000050542575	0,000087962651	0,000052155701	0,000280971259	0,000083858506
L327	TRANA	Piemonte	Torino	0,000073354122	0,000041776476	0,000059049550	0,000055512811	0,000000000000	0,000079821478	0,000029365104	0,000000000000	0,000054384855
L338	TRAUSELLA	Piemonte	Torino	0,000010505114	0,000001130276	0,000002462916	0,000003169974	0,000000000000	0,000007775875	0,000001170643	0,000000000000	0,000004539340
L345	TRAVERSELLA	Piemonte	Torino	0,000019857877	0,000004324538	0,000005036537	0,000006960548	0,000000000000	0,000020332956	0,000003734090	0,000000000000	0,000010001897
L340	TRAVES	Piemonte	Torino	0,000018849582	0,000007124894	0,000008189152	0,000008956280	0,000000000000	0,000014591144	0,000004214255	0,000000000000	0,000010197378
L445	TROFARELLO	Piemonte	Torino	0,000192222785	0,000127486868	0,000220969515	0,000148166997	0,000000000000	0,000196719007	0,000114917483	0,000254413063	0,000167650860
L515	USSEAUX	Piemonte	Torino	0,000017522856	0,000003218015	0,000004021212	0,000006428432	0,000000000000	0,000020559341	0,000001560595	0,000000000000	0,000008919140
L516	USSEGLIO	Piemonte	Torino	0,000026255284	0,000003165239	0,000002235038	0,000004468377	0,000000000000	0,000033141739	0,000001976541	0,000000000000	0,000011723272
L538	VAIE	Piemonte	Torino	0,000032572318	0,000015803425	0,000026184935	0,000019424693	0,000000000000	0,000029434182	0,000011282547	0,000008418085	0,000021952110
L555	VAL DELLA TORRE	Piemonte	Torino	0,000080229869	0,000030828335	0,000059026160	0,000054633326	0,000000000000	0,000092360730	0,000030830068	0,000000000000	0,000056698751
L578	VALGIOIE	Piemonte	Torino	0,000025500200	0,000010520322	0,000015045156	0,000016092444	0,000000000000	0,000026693619	0,000006127835	0,000000000000	0,000016388849
L629	VALLO TORINESE	Piemonte	Torino	0,000019955069	0,000007187915	0,000023591429	0,000007760137	0,000000000000	0,000017451277	0,000006349006	0,000014632983	0,000013514748
L644	VALPERGA	Piemonte	Torino	0,000065978914	0,000039722572	0,000045559183	0,000038834278	0,000000000000	0,000069103428	0,000032680537	0,000012993277	0,000046324890
B510	VALPRATO SOANA	Piemonte	Torino	0,000020224119	0,000001347402	0,000001126453	0,000003904963	0,000001586994	0,000023129567	0,000001148298	0,000000000000	0,000008657292
L685	VARISELLA	Piemonte	Torino	0,000023445819	0,000006905400	0,000015117294	0,000011513113	0,000000000000	0,000023821177	0,000007476120	0,000000000000	0,000014386854
L698	VAUDA CANAVESE	Piemonte	Torino	0,000032515134	0,000015091791	0,000030462544	0,000018786049	0,000000000000	0,000032389077	0,000013285822	0,000000000000	0,000022631775
L727	VENARIA REALE	Piemonte	Torino	0,000591933175	0,000695486268	0,000567708402	0,000503802169	0,000338063634	0,000605671494	0,000527844791	0,000865514561	0,000571153254
L726	VENAUS	Piemonte	Torino	0,000027450552	0,000011063842	0,000021612653	0,000011188668	0,000000000000	0,000032067781	0,000008345701	0,000000000000	0,000017528392
L779	VEROLENGO	Piemonte	Torino	0,000095483502	0,000049487352	0,000080801509	0,000070547216	0,000000000000	0,000079944137	0,000039868448	0,000022739526	0,000068473362
L787	VERRUA SAVOIA	Piemonte	Torino	0,000036693260	0,000011965749	0,000027906956	0,000020261288	0,000000000000	0,000038314962	0,000012264012	0,000000000000	0,000023946685
L811	VESTIGNE'	Piemonte	Torino	0,000023374103	0,000010825923	0,000021316901	0,000012255816	0,000000000000	0,000022201902	0,000008950024	0,000000000000	0,000015649355
L830	VIALFRE'	Piemonte	Torino	0,000011418494	0,000001598872	0,000005206605	0,000004090315	0,000000000000	0,000009408221	0,000002225320	0,000000000000	0,000005722844
L548	VICO CANAVESE	Piemonte	Torino	0,000029542586	0,000011876443	0,000020252236	0,000015247537	0,000000000000	0,000028202658	0,000010654021	0,000000907441	0,000018655108
L857	VIDRACCO	Piemonte	Torino	0,000015779256	0,000003881848	0,000006322403	0,000006018595	0,000000000000	0,000013144643	0,000003892072	0,000000203329	0,000008137171

Codice catastale	Denominazione	Regione	Provincia	AMMINISTRAZIONE	POLIZIA LOCALE	ISTRUZIONE PUBBLICA	RIFIUTI	TPL	TERRITORIO E VIABILITÀ	SOCIALE	ASILI NIDO	COMPLESSIVO
L898	VIGONE	Piemonte	Torino	0,000103021620	0,000058869094	0,000082974144	0,000074604442	0,000000000000	0,000104165337	0,000056462190	0,000021051123	0,000077445484
L948	VILLAFRANCA PIEMONTE	Piemonte	Torino	0,000093087030	0,000043596683	0,000096501402	0,000066444771	0,000000000000	0,000098445740	0,000044281215	0,000061267903	0,000073446321
L982	VILLANOVA CANAVESE	Piemonte	Torino	0,000026260738	0,000009415203	0,000019698754	0,000016320813	0,000000000000	0,000027167944	0,000011631655	0,000000000000	0,000017966450
L999	VILLAR DORA	Piemonte	Torino	0,000057464690	0,000032075548	0,000047782394	0,000051976810	0,000000000000	0,000057527998	0,000020476007	0,000003000490	0,000043971854
M007	VILLAR FOCCHIARDO	Piemonte	Torino	0,000047781851	0,000018783983	0,000031894204	0,000025517617	0,000000000000	0,000046709817	0,000019445432	0,000012500468	0,000031156965
M013	VILLAR PELLICE	Piemonte	Torino	0,000036879547	0,000014057335	0,000025907273	0,000016078118	0,000000000000	0,000044926497	0,000010380824	0,000000000000	0,000023467427
M014	VILLAR PEROSA	Piemonte	Torino	0,000089722215	0,000042785101	0,000081352589	0,000064796667	0,000000000000	0,000079607224	0,000045264374	0,000000000000	0,000065217425
M002	VILLARBASSE	Piemonte	Torino	0,000063914751	0,000036135055	0,000076709669	0,000053494901	0,000000000000	0,000071302473	0,000033100789	0,000002966367	0,000053449574
M004	VILLAREGGIA	Piemonte	Torino	0,000026450656	0,000011887436	0,000020451503	0,000017078472	0,000000000000	0,000025301324	0,000010102954	0,000000000000	0,000018004040
M027	VILLASTELLONE	Piemonte	Torino	0,000089052109	0,000047496069	0,000096795586	0,000068647771	0,000000000000	0,000088192192	0,000054575348	0,000057831263	0,000073347127
M060	VINOVO	Piemonte	Torino	0,000258268634	0,000204599773	0,000260707526	0,000179864925	0,000000000000	0,000246403633	0,000192611553	0,000145892699	0,000212370085
M069	VIRLE PIEMONTE	Piemonte	Torino	0,000027712297	0,000014976600	0,000019888012	0,000012085220	0,000000000000	0,000022980595	0,000009020785	0,000000000000	0,000016693820
M071	VISCHE	Piemonte	Torino	0,000034102750	0,000013546680	0,000028964865	0,000013579252	0,000000000000	0,000026960469	0,000014525460	0,000000000000	0,000020776358
M080	VISTRORIO	Piemonte	Torino	0,000016892458	0,000006079491	0,000015183420	0,000006122965	0,000000000000	0,000013201505	0,000004618509	0,000000000000	0,000009839047
M094	VIU'	Piemonte	Torino	0,000050006634	0,000018127826	0,000026395255	0,000022446151	0,000000000000	0,000050701285	0,000011285333	0,000000000000	0,000028957383
M122	VOLPIANO	Piemonte	Torino	0,000259684713	0,000197481909	0,000274033536	0,000212024160	0,000081020571	0,000281047966	0,000210546664	0,000338223255	0,000239680762
M133	VOLVERA	Piemonte	Torino	0,000141096834	0,000106398721	0,000160348499	0,000117889084	0,000000000000	0,000147487453	0,000088706642	0,000016037673	0,000119757981
A317	ANTRONA SCHIERANCO	Piemonte	Verbano-Cusio-Ossola	0,000030336364	0,000005047862	0,000006293252	0,000007527695	0,000000000000	0,000037327190	0,000003605045	0,000000000000	0,000014780052
A325	ANZOLA D'OSSOLA	Piemonte	Verbano-Cusio-Ossola	0,000015849349	0,000006798099	0,000015495572	0,000009155593	0,000000000000	0,000013320725	0,000003481547	0,000000000000	0,000010335263
A409	ARIZZANO	Piemonte	Verbano-Cusio-Ossola	0,000040203781	0,000019488021	0,000038434071	0,000031012163	0,000000000000	0,000040734776	0,000017522869	0,000077118389	0,000033585139
A427	AROLA	Piemonte	Verbano-Cusio-Ossola	0,000012340260	0,000002381138	0,000002844002	0,000003645462	0,000000000000	0,000011021962	0,000001427291	0,000000000000	0,000005644600
A497	AURANO	Piemonte	Verbano-Cusio-Ossola	0,000012346369	0,000001033465	0,000001011361	0,000003069966	0,000000000000	0,000009829536	0,000000727114	0,000000000000	0,000004902592
A534	BACENO	Piemonte	Verbano-Cusio-Ossola	0,000039919833	0,000018942763	0,000020227880	0,000015955690	0,000008961453	0,000043089614	0,000007489410	0,000000000000	0,000023244392
A610	BANNIO ANZINO	Piemonte	Verbano-Cusio-Ossola	0,000022620323	0,000004062991	0,000008472324	0,000008048262	0,000000000000	0,000020552133	0,000004105075	0,000000000000	0,000011356585
A725	BAVENO	Piemonte	Verbano-Cusio-Ossola	0,000138477462	0,000088886035	0,000088891799	0,000119749725	0,000038338262	0,000113278395	0,000054479522	0,000405747415	0,000117101886
A733	BEE	Piemonte	Verbano-Cusio-Ossola	0,000021378274	0,000016905974	0,000014511063	0,000020740705	0,000008561682	0,000032048849	0,000006918588	0,000013899393	0,000018767225
A742	BELGIRATE	Piemonte	Verbano-Cusio-Ossola	0,000021708974	0,000006631108	0,000003891596	0,000013956305	0,000000000000	0,000017683211	0,000004506235	0,000000000000	0,000011860743
A834	BEURA-CARDEZZA	Piemonte	Verbano-Cusio-Ossola	0,000036630710	0,000013240004	0,000031191833	0,000019590773	0,000008894109	0,000035834245	0,000013922298	0,000000000000	0,000024453784
A925	BOGNANCO	Piemonte	Verbano-Cusio-Ossola	0,000022732654	0,000004351910	0,000002079900	0,000007707656	0,000000000000	0,000024609627	0,000001975497	0,000000000000	0,000010713194
M370	BORGOMEZZAVALLE	Piemonte	Verbano-Cusio-Ossola	0,000022425123	0,000003486170	0,000006213871	0,000005946885	0,000000000000	0,000015904483	0,000002686320	0,000000000000	0,000009621546
B207	BROVELLO-CARPUGNINO	Piemonte	Verbano-Cusio-Ossola	0,000022347807	0,000007234547	0,000004664436	0,000012795184	0,000000000000	0,000023237762	0,000004848320	0,000000000000	0,000012653319
B380	CALASCA-CASTIGLIONE	Piemonte	Verbano-Cusio-Ossola	0,000026589904	0,000007341810	0,000007928470	0,000008871317	0,000007409278	0,000029233901	0,000005693170	0,000000000000	0,000014139493
B463	CAMBIASCA	Piemonte	Verbano-Cusio-Ossola	0,000033701686	0,000012848894	0,000037899939	0,000023549919	0,000000000000	0,000034169814	0,000010341390	0,000000000000	0,000024746720
B610	CANNERO RIVIERA	Piemonte	Verbano-Cusio-Ossola	0,000042861453	0,000032618527	0,000029112808	0,000030238561	0,000010984214	0,000049654906	0,000010702867	0,000000000000	0,000030934540
B615	CANNOBIO	Piemonte	Verbano-Cusio-Ossola	0,000134528463	0,000100401766	0,000069399850	0,000152218714	0,000049615506	0,000129826870	0,000058844276	0,000010525561	0,000108986628
B694	CAPREZZO	Piemonte	Verbano-Cusio-Ossola	0,000010817630	0,000001366406	0,000001506391	0,000003667347	0,000000000000	0,000007440807	0,000001321746	0,000000000000	0,000004587556
B876	CASALE CORTE CERRO	Piemonte	Verbano-Cusio-Ossola	0,000068404792	0,000038791134	0,000085824678	0,000055707288	0,000000000000	0,000066677099	0,000026887766	0,000068992884	0,000057641536
C367	CAVAGLIO-SPOCCIA	Piemonte	Verbano-Cusio-Ossola	0,000014199172	0,000001906444	0,000002496452	0,000004465193	0,000000000000	0,000013797589	0,000001780641	0,000000000000	0,000006570012
C478	CEPPO MORELLI	Piemonte	Verbano-Cusio-Ossola	0,000019127478	0,000002513060	0,000002326741	0,000006811980	0,000000000000	0,000018753329	0,000004060058	0,000000000000	0,000009153040
C567	CESARA	Piemonte	Verbano-Cusio-Ossola	0,000019583384	0,000005004130	0,000022026410	0,000007725140	0,000000000000	0,000015801709	0,000005474859	0,000000000000	0,000012103022
D099	COSSOGNO	Piemonte	Verbano-Cusio-Ossola	0,000024058156	0,000005716359	0,000005320224	0,000009638193	0,000000000000	0,000027447160	0,000003367569	0,000000000000	0,000012570842
D134	CRAVEGGIA	Piemonte	Verbano-Cusio-Ossola	0,000034891095	0,000012980396	0,000014313723	0,000014290520	0,000000000000	0,000032603923	0,000005065121	0,000000000000	0,000018570494
D168	CREVOLADOSSOLA	Piemonte	Verbano-Cusio-Ossola	0,000094230746	0,000040559357	0,000100424244	0,000077968642	0,000000000000	0,000094324676	0,000047622397	0,000015159684	0,000074797089
D177	CRODO	Piemonte	Verbano-Cusio-Ossola	0,000048487002	0,000020934104	0,000021813755	0,000023428261	0,000014958240	0,000051752830	0,000014247546	0,000000000000	0,000029463160
D225	CURSOLO-ORASSO	Piemonte	Verbano-Cusio-Ossola	0,000012080865	0,000002484645	0,000003159730	0,000002867900	0,000001996293	0,000013720808	0,000001167117	0,000000000000	0,000005841985
D332	DOMODOSSOLA	Piemonte	Verbano-Cusio-Ossola	0,000367273780	0,000249379145	0,000269456515	0,000290956170	0,000000000000	0,000340458413	0,000297688505	0,000551215545	0,000310551895
D374	DRUOGNO	Piemonte	Verbano-Cusio-Ossola	0,000037539033	0,000017529582	0,000023659265	0,000014091015	0,000012671631	0,000034685007	0,000009523303	0,000000000000	0,000021907407

Codice catastale	Denominazione	Regione	Provincia	AMMINISTRAZIONE	POLIZIA LOCALE	ISTRUZIONE PUBBLICA	RIFIUTI	TPL	TERRITORIO E VIABILITÀ	SOCIALE	ASILI NIDO	COMPLESSIVO
D481	FALMENTA	Piemonte	Verbano-Cusio-Ossola	0,000012747049	0,000001404919	0,000000744862	0,000003881796	0,000002120477	0,000009565554	0,000001766459	0,000000000000	0,000005343476
D706	FORMAZZA	Piemonte	Verbano-Cusio-Ossola	0,000037084277	0,000010614676	0,000009145143	0,000012665814	0,000000000000	0,000051107467	0,000003314163	0,000000000000	0,000020033218
D984	GERMAGNO	Piemonte	Verbano-Cusio-Ossola	0,000010324943	0,000002560531	0,000005233153	0,000002413700	0,000000000000	0,000008237511	0,000001656480	0,000000225043	0,000004928947
E003	GHIFFA	Piemonte	Verbano-Cusio-Ossola	0,000058678292	0,000034466690	0,000027655664	0,000037720822	0,000012387014	0,000047678306	0,000018467985	0,000000000000	0,000036742641
E028	GIGNESE	Piemonte	Verbano-Cusio-Ossola	0,000034407740	0,000027192116	0,000016311626	0,000035107631	0,000000000000	0,000074264491	0,000008975222	0,000000000000	0,000031124067
E153	GRAVELLONA TOCE	Piemonte	Verbano-Cusio-Ossola	0,000146708224	0,000101135309	0,000108267123	0,000156872631	0,000047906456	0,000137382185	0,000086321843	0,000168390994	0,000129319860
E269	GURRO	Piemonte	Verbano-Cusio-Ossola	0,000014760451	0,000002088978	0,000001704977	0,000005328807	0,000000000000	0,000011383125	0,000002477934	0,000000000000	0,000006568313
E304	INTRAGNA	Piemonte	Verbano-Cusio-Ossola	0,000010138288	0,000001707789	0,000001753906	0,000003252094	0,000000000000	0,000009312742	0,000000584039	0,000000000000	0,000004559995
E685	LOREGLIA	Piemonte	Verbano-Cusio-Ossola	0,000013922876	0,000002572449	0,000001778324	0,000003761142	0,000000000000	0,000011908464	0,000002807281	0,000000000000	0,000006170508
E790	MACUGNAGA	Piemonte	Verbano-Cusio-Ossola	0,000043219617	0,000017799982	0,000017739816	0,000018576515	0,000000000000	0,000070564620	0,000005827795	0,000000000000	0,000027402509
E795	MADONNA DEL SASSO	Piemonte	Verbano-Cusio-Ossola	0,000017352735	0,000003177125	0,000003536053	0,000008495040	0,000000000000	0,000015812476	0,000003139359	0,000000000000	0,000008895940
E853	MALESCO	Piemonte	Verbano-Cusio-Ossola	0,000045509177	0,000018472164	0,000024506553	0,000025081332	0,000000000000	0,000047694878	0,000011286305	0,000000000000	0,000028062171
F010	MASERA	Piemonte	Verbano-Cusio-Ossola	0,000037624689	0,000013317842	0,000026756575	0,000019386915	0,000000000000	0,000040846945	0,000014644286	0,000000000000	0,000024525928
F048	MASSIOLA	Piemonte	Verbano-Cusio-Ossola	0,000009731419	0,000001172936	0,000001455682	0,000002319300	0,000001508041	0,000007946203	0,000001097924	0,000000000000	0,000004097055
F146	MERGOZZO	Piemonte	Verbano-Cusio-Ossola	0,000054151574	0,000030432785	0,000055106856	0,000034226498	0,000000000000	0,000054313860	0,000023390871	0,000000000000	0,000039606102
F192	MIAZZINA	Piemonte	Verbano-Cusio-Ossola	0,000017515841	0,000002652196	0,000004569516	0,000008198915	0,000000000000	0,000014234157	0,000003703621	0,000000000000	0,000008819984
F483	MONTECRESTESE	Piemonte	Verbano-Cusio-Ossola	0,000042732652	0,000011506324	0,000017967732	0,000013862181	0,000000000000	0,000049313462	0,000009740124	0,000000000000	0,000023356542
F639	MONTESCHENO	Piemonte	Verbano-Cusio-Ossola	0,000018013450	0,000003513147	0,000009985421	0,000005955627	0,000000000000	0,000014898712	0,000003399459	0,000000000000	0,000009206415
F932	NONIO	Piemonte	Verbano-Cusio-Ossola	0,000022751451	0,000006718947	0,000016110653	0,000009809288	0,000000000000	0,000020252071	0,000005245417	0,000000000000	0,000013154195
G007	OGGEBBIO	Piemonte	Verbano-Cusio-Ossola	0,000031174735	0,000010387440	0,000013220628	0,000025428385	0,000000000000	0,000026455638	0,000006347192	0,000000000000	0,000019591659
G062	OMEGNA	Piemonte	Verbano-Cusio-Ossola	0,000297988240	0,000227834027	0,000279363315	0,000239259194	0,000133337054	0,000273316148	0,000228876797	0,000435862490	0,000264139329
G117	ORNAVASSO	Piemonte	Verbano-Cusio-Ossola	0,000072146695	0,000030868666	0,000053255602	0,000053842490	0,000000000000	0,000064663844	0,000036806215	0,000071628385	0,000054157099
G280	PALLANZENO	Piemonte	Verbano-Cusio-Ossola	0,000027032861	0,000012589157	0,000023170810	0,000011370664	0,000000000000	0,000022667921	0,000011872111	0,000000000000	0,000017003169
G600	PIEDIMULERA	Piemonte	Verbano-Cusio-Ossola	0,000036493270	0,000017160994	0,000031736898	0,000024326258	0,000000000000	0,000033463743	0,000018676210	0,000000000000	0,000026007012
G658	PIEVE VERGONTE	Piemonte	Verbano-Cusio-Ossola	0,000057256362	0,000019923771	0,000038616321	0,000033351459	0,000000000000	0,000049080018	0,000019968501	0,000000000000	0,000035867954
H030	PREMENO	Piemonte	Verbano-Cusio-Ossola	0,000028702402	0,000029770882	0,000012690927	0,000029388071	0,000021922615	0,000078164483	0,000005897709	0,000013899393	0,000029599207
H033	PREMIA	Piemonte	Verbano-Cusio-Ossola	0,000032601973	0,000009774524	0,000009302026	0,000011099069	0,000000000000	0,000038527135	0,000004898974	0,000000000000	0,000017200652
H037	PREMOSELLO-CHIOVENDA	Piemonte	Verbano-Cusio-Ossola	0,000048926005	0,000020399612	0,000034736860	0,000026170882	0,000012670979	0,000045519930	0,000020185614	0,000000000000	0,000031834664
H106	QUARNA SOPRA	Piemonte	Verbano-Cusio-Ossola	0,000013853963	0,000002853035	0,000006702033	0,000004000089	0,000000000000	0,000010773876	0,000002049048	0,000000000000	0,000006644137
H107	QUARNA SOTTO	Piemonte	Verbano-Cusio-Ossola	0,000017432586	0,000003839671	0,000007058944	0,000005489542	0,000005524557	0,000016438598	0,000003392698	0,000000000000	0,000008974204
H203	RE	Piemonte	Verbano-Cusio-Ossola	0,000026151049	0,000011677771	0,000015200249	0,000010925002	0,000000000000	0,000035160368	0,000006808851	0,000000000000	0,000016588251
H777	SAN BERNARDINO VERBANO	Piemonte	Verbano-Cusio-Ossola	0,000033442935	0,000012800719	0,000025877234	0,000018007712	0,000010297214	0,000036923074	0,000008424601	0,000000000000	0,000022109364
I249	SANTA MARIA MAGGIORE	Piemonte	Verbano-Cusio-Ossola	0,000053021435	0,000025587464	0,000032951521	0,000043999078	0,000000000000	0,000064202129	0,000015010763	0,000000000000	0,000038674625
I976	STRESA	Piemonte	Verbano-Cusio-Ossola	0,000192611484	0,000182837122	0,000083876823	0,000160301953	0,000070554749	0,000162126084	0,000067116141	0,000049203155	0,000138216118
L187	TOCENO	Piemonte	Verbano-Cusio-Ossola	0,000025464433	0,000010640255	0,000011884244	0,000014047125	0,000000000000	0,000022558316	0,000004514270	0,000000000000	0,000014669678
L333	TRAREGO VIGGIONA	Piemonte	Verbano-Cusio-Ossola	0,000020813169	0,000006740435	0,000004978825	0,000015976344	0,000000000000	0,000024876778	0,000003372455	0,000000000000	0,000013164428
L336	TRASQUERA	Piemonte	Verbano-Cusio-Ossola	0,000017516017	0,000003695015	0,000003529352	0,000004147957	0,000000000000	0,000018807607	0,000001847761	0,000000000000	0,000008118208
L450	TRONTANO	Piemonte	Verbano-Cusio-Ossola	0,000044836609	0,000015611392	0,000034757130	0,000019721561	0,000000000000	0,000048457082	0,000014962783	0,000000000000	0,000028389752
L651	VALSTRONA	Piemonte	Verbano-Cusio-Ossola	0,000035012395	0,000013783553	0,000025408476	0,000010862597	0,000000000000	0,000037425900	0,000008366759	0,000000000000	0,000020410938
L666	VANZONE CON SAN CARLO	Piemonte	Verbano-Cusio-Ossola	0,000018141047	0,000005838082	0,000018465348	0,000007308151	0,000000000000	0,000017110451	0,000005018344	0,000000000000	0,000011401036
L691	VARZO	Piemonte	Verbano-Cusio-Ossola	0,000064384529	0,000022961128	0,000037742395	0,000034079480	0,000000000000	0,000067470829	0,000022255670	0,000000000000	0,000040402905
L746	VERBANIA	Piemonte	Verbano-Cusio-Ossola	0,000640293376	0,000608405849	0,000572891486	0,000666870840	0,000868355413	0,000657046157	0,000535596518	0,001100434386	0,000649853535
L889	VIGNONE	Piemonte	Verbano-Cusio-Ossola	0,000025599515	0,000009793604	0,000020020027	0,000014980297	0,000000000000	0,000024321492	0,000006478024	0,000030392134	0,000017766352
L906	VILLADOSSOLA	Piemonte	Verbano-Cusio-Ossola	0,000128582641	0,000068179271	0,000098025741	0,000102608959	0,000000000000	0,000118106672	0,000091019666	0,000000000000	0,000097958653
M042	VILLETTE	Piemonte	Verbano-Cusio-Ossola	0,000012780646	0,000003747319	0,000006668354	0,000004263512	0,000000000000	0,000011699117	0,000001941029	0,000000000000	0,000006662506
M111	VOGOGNA	Piemonte	Verbano-Cusio-Ossola	0,000042610219	0,000019433192	0,000036327468	0,000025726448	0,000000000000	0,000034527891	0,000017356402	0,000000000000	0,000028334026
A119	ALAGNA VALSESIA	Piemonte	Vercelli	0,000037147944	0,000014902352	0,000012075387	0,000012806729	0,000000000000	0,000041644030	0,000004063801	0,000000000000	0,000019586498

Codice catastale	Denominazione	Regione	Provincia	AMMINISTRAZIONE	POLIZIA LOCALE	ISTRUZIONE PUBBLICA	RIFIUTI	TPL	TERRITORIO E VIABILITÀ	SOCIALE	ASILI NIDO	COMPLESSIVO
A130	ALBANO VERCELLESE	Piemonte	Vercelli	0,000013995775	0,000002492169	0,000003704871	0,000005121662	0,000000000000	0,000011572543	0,000003424212	0,000000000000	0,000006816389
A198	ALICE CASTELLO	Piemonte	Vercelli	0,000057343594	0,000029177760	0,000044838789	0,000027994506	0,000000000000	0,000057778664	0,000024763652	0,000000000000	0,000037884907
A358	ARBORIO	Piemonte	Vercelli	0,000027439715	0,000014166857	0,000022345435	0,000013130999	0,000000000000	0,000024682982	0,000010699257	0,000000000000	0,000017635881
A466	ASIGLIANO VERCELLESE	Piemonte	Vercelli	0,000034358227	0,000016163991	0,000023220496	0,000021091720	0,000000000000	0,000031905027	0,000013101667	0,000000000000	0,000022578521
A600	BALMUCCIA	Piemonte	Vercelli	0,000009976597	0,000002123966	0,000006159428	0,000002651589	0,000000000000	0,000007682154	0,000001321217	0,000000000000	0,000004881722
A601	BALOCCO	Piemonte	Vercelli	0,000014459289	0,000004586918	0,000002205235	0,000004276093	0,000000000000	0,000014105107	0,000001987823	0,000000000000	0,000006793210
A847	BIANZE'	Piemonte	Vercelli	0,000048738003	0,000027710265	0,000035824843	0,000029866919	0,000000000000	0,000049665275	0,000021114421	0,000000000000	0,000033685869
A914	BOCCIOLETO	Piemonte	Vercelli	0,000017021756	0,000003933176	0,000008490599	0,000004135357	0,000000000000	0,000016482944	0,000002469329	0,000000000000	0,000008471109
B009	BORGO D'ALE	Piemonte	Vercelli	0,000060622480	0,000030482452	0,000040261591	0,000030568549	0,000000000000	0,000057096324	0,000027140962	0,000000000000	0,000038886724
B046	BORGO VERCELLI	Piemonte	Vercelli	0,000049199676	0,000025268214	0,000031883234	0,000033550183	0,000000000000	0,000043056880	0,000020805511	0,000000000000	0,000033044501
B041	BORGOSESIA	Piemonte	Vercelli	0,000274521212	0,000200153018	0,000213497666	0,000257679883	0,000150810865	0,000273926728	0,000201174586	0,000366530721	0,000247024822
B136	BREIA	Piemonte	Vercelli	0,000011745664	0,000001419199	0,000001670622	0,000005281256	0,000002426741	0,000009057476	0,000001449610	0,000000000000	0,000005511868
B280	BURONZO	Piemonte	Vercelli	0,000026899009	0,000013578123	0,000023550594	0,000012354742	0,000000000000	0,000025744045	0,000009365862	0,000004926809	0,000017628236
B505	CAMPERTOGNO	Piemonte	Vercelli	0,000018700232	0,000003434202	0,000005570071	0,000006643831	0,000000000000	0,000017266019	0,000001773907	0,000000000000	0,000009014177
B752	CARCOFORO	Piemonte	Vercelli	0,000011208730	0,000000934561	0,000001853832	0,000002580142	0,000000000000	0,000009001557	0,000000763891	0,000000000000	0,000004550702
B767	CARESANA	Piemonte	Vercelli	0,000028612065	0,000015241022	0,000017087604	0,000016277344	0,000000000000	0,000025503266	0,000009164046	0,000000000000	0,000017919051
B768	CARESANABLOT	Piemonte	Vercelli	0,000043559137	0,000019977227	0,000013703627	0,000026823259	0,000000000000	0,000037043211	0,000008835455	0,000019940294	0,000025798750
B782	CARISIO	Piemonte	Vercelli	0,000042772184	0,000020995692	0,000017730128	0,000021315190	0,000000000000	0,000028915209	0,000007844503	0,000000000000	0,000022799955
B928	CASANOVA ELVO	Piemonte	Vercelli	0,000012279756	0,000002136123	0,000002468300	0,000003960738	0,000000000000	0,000010663004	0,000001955310	0,000000000000	0,000005665569
C450	CELLIO	Piemonte	Vercelli	0,000025167635	0,000007416635	0,000014088392	0,000010541327	0,000000000000	0,000024051318	0,000005349091	0,000000000000	0,000014130956
C548	CERVATTO	Piemonte	Vercelli	0,000008902386	0,000000473708	0,000001009583	0,000002066586	0,000000000000	0,000005933589	0,000000265949	0,000000000000	0,000003324782
C680	CIGLIANO	Piemonte	Vercelli	0,000096197863	0,000048030397	0,000069803381	0,000063921658	0,000000000000	0,000093971671	0,000040961139	0,000000000000	0,000066483572
C757	CIVIASCO	Piemonte	Vercelli	0,000012915113	0,000002319867	0,000005270537	0,000003777559	0,000000000000	0,000011456189	0,000002326729	0,000000000000	0,000006299496
C884	COLLOBIANO	Piemonte	Vercelli	0,000009050383	0,000001357815	0,000001098298	0,000002183901	0,000000000000	0,000006711882	0,000000782796	0,000000000000	0,000003634094
D113	COSTANZANA	Piemonte	Vercelli	0,000023315140	0,000006869913	0,000003993315	0,000011831315	0,000000000000	0,000020546794	0,000007582550	0,000021267890	0,000013398079
D132	CRAVAGLIANA	Piemonte	Vercelli	0,000018210809	0,000003506015	0,000006616925	0,000004897902	0,000000000000	0,000017616793	0,000002407715	0,000000000000	0,000008763108
D154	CRESCENTINO	Piemonte	Vercelli	0,000151371094	0,000092856933	0,000143542693	0,000130517563	0,000000000000	0,000141379483	0,000087770969	0,000000000000	0,000120103743
D187	CROVA	Piemonte	Vercelli	0,000015310634	0,000003338654	0,000005420720	0,000007255806	0,000000000000	0,000013501437	0,000003667773	0,000000000000	0,000008199335
D281	DESANA	Piemonte	Vercelli	0,000026569588	0,000010502895	0,000019129153	0,000016640259	0,000004781743	0,000023509071	0,000009451795	0,000000000000	0,000017452831
D641	FOBELLO	Piemonte	Vercelli	0,000015152009	0,000002324426	0,000001675840	0,000004448422	0,000000000000	0,000015366915	0,000001804270	0,000000000000	0,000006893569
D676	FONTANETTO PO	Piemonte	Vercelli	0,000032227459	0,000016744753	0,000020789716	0,000014466802	0,000000000000	0,000027802948	0,000012218503	0,000000000000	0,000019535104
D712	FORMIGLIANA	Piemonte	Vercelli	0,000019208534	0,000008048611	0,000012668161	0,000008009374	0,000000000000	0,000016366592	0,000004935631	0,000000000000	0,000011046497
D938	GATTINARA	Piemonte	Vercelli	0,000164448100	0,000083109875	0,000109338528	0,000147692725	0,000079891863	0,000144735295	0,000109204865	0,000167645454	0,000134550551
E007	GHISLARENGO	Piemonte	Vercelli	0,000023563989	0,000006827583	0,000012450798	0,000015703176	0,000000000000	0,000018476880	0,000006426913	0,000000000000	0,000014211388
E163	GREGGIO	Piemonte	Vercelli	0,000014613027	0,000004417063	0,000006915090	0,000005619278	0,000000000000	0,000013555175	0,000003228866	0,000000000000	0,000007877581
E237	GUARDABOSONE	Piemonte	Vercelli	0,000014086504	0,000002542650	0,000002504056	0,000004936043	0,000000000000	0,000011273033	0,000002732763	0,000014477540	0,000007107352
E433	LAMPORO	Piemonte	Vercelli	0,000017150524	0,000003878050	0,000004897062	0,000008027764	0,000000000000	0,000015190209	0,000004024715	0,000000000000	0,000009007963
E528	LENTA	Piemonte	Vercelli	0,000026154147	0,000010407719	0,000015597985	0,000016715979	0,000000000000	0,000020286685	0,000007573693	0,000000000000	0,000016064409
E583	LIGNANA	Piemonte	Vercelli	0,000018344968	0,000004301346	0,000004170742	0,000008485877	0,000000000000	0,000018415594	0,000004708814	0,000000000000	0,000009827385
E626	LIVORNO FERRARIS	Piemonte	Vercelli	0,000092939168	0,000038705520	0,000091546091	0,000069004612	0,000000000000	0,000078755284	0,000042368012	0,000000000000	0,000067496079
E711	LOZZOLO	Piemonte	Vercelli	0,000022351627	0,000009437265	0,000019739278	0,000014801422	0,000000000000	0,000017216329	0,000007228831	0,000000000000	0,000014849209
F297	MOLLIA	Piemonte	Vercelli	0,000012319029	0,000001285347	0,000001736187	0,000004759510	0,000000000000	0,000008188968	0,000001114682	0,000000000000	0,000005260910
F342	MONCRIVELLO	Piemonte	Vercelli	0,000039623024	0,000014290737	0,000024043200	0,000025460615	0,000000000000	0,000034569789	0,000012674659	0,000000000000	0,000025011379
F774	MOTTA DE' CONTI	Piemonte	Vercelli	0,000022768435	0,000011017824	0,000013844306	0,000012557218	0,000000000000	0,000017951737	0,000006709959	0,000000000000	0,000013717787
G016	OLCENENGO	Piemonte	Vercelli	0,000021190358	0,000006836887	0,000016167397	0,000012134013	0,000000000000	0,000016940557	0,000006311246	0,000027549901	0,000014291543
G018	OLDENICO	Piemonte	Vercelli	0,000011521233	0,000002207176	0,000002051343	0,000004339501	0,000000000000	0,000007792875	0,000002362967	0,000000000000	0,000005218615
G266	PALAZZOLO VERCELLESE	Piemonte	Vercelli	0,000030332318	0,000013440752	0,000016024500	0,000019153172	0,000000000000	0,000027003846	0,000010962323	0,000000000000	0,000019160152

Codice catastale	Denominazione	Regione	Provincia	AMMINISTRAZIONE	POLIZIA LOCALE	ISTRUZIONE PUBBLICA	RIFIUTI	TPL	TERRITORIO E VIABILITÀ	SOCIALE	ASILI NIDO	COMPLESSIVO
G471	PERTENGO	Piemonte	Vercelli	0,000012970436	0,000002808083	0,000002408735	0,000005256712	0,000000000000	0,000010311282	0,000002269378	0,000000000000	0,000006160074
G528	PEZZANA	Piemonte	Vercelli	0,000031343330	0,000018206663	0,000021037723	0,000017213476	0,000000000000	0,000030893218	0,000008970074	0,000000000000	0,000020153772
G666	PILA	Piemonte	Vercelli	0,000012066168	0,000001366746	0,000003376508	0,000004935038	0,000000000000	0,000009296959	0,000001247963	0,000000000000	0,000005650797
G685	PIODE	Piemonte	Vercelli	0,000014880730	0,000002519567	0,000004717373	0,000006724968	0,000000000000	0,000011001613	0,000002232849	0,000000000000	0,000007291667
G940	POSTUA	Piemonte	Vercelli	0,000019957801	0,000004543776	0,000011104028	0,000007956553	0,000000000000	0,000017457934	0,000003895340	0,000009116161	0,000011121593
G985	PRAROLO	Piemonte	Vercelli	0,000021401222	0,000009163047	0,000006069134	0,000011124781	0,000000000000	0,000019336125	0,000005299107	0,000000000000	0,000011901028
H108	QUARONA	Piemonte	Vercelli	0,000085089868	0,000050951030	0,000102147481	0,000052874768	0,000000000000	0,000084888700	0,000044732770	0,000222235408	0,000074767315
H132	QUINTO VERCELLESE	Piemonte	Vercelli	0,000014308872	0,000003319426	0,000003123518	0,000005951752	0,000000000000	0,000011344337	0,000002778782	0,000000000000	0,000006945461
H188	RASSA	Piemonte	Vercelli	0,000014005504	0,000000830816	0,000000846221	0,000003060842	0,000000000000	0,000013556570	0,000000505536	0,000000000000	0,000005677293
H291	RIMA SAN GIUSEPPE	Piemonte	Vercelli	0,000013058094	0,000000996546	0,000000763781	0,000003002144	0,000000000000	0,000012574577	0,000000576540	0,000000000000	0,000005347592
H292	RIMASCO	Piemonte	Vercelli	0,000013477577	0,000001579042	0,000001330857	0,000003591498	0,000000000000	0,000010693533	0,000000953444	0,000000000000	0,000005490328
H293	RIMELLA	Piemonte	Vercelli	0,000013629202	0,000001522055	0,000001009583	0,000003030516	0,000000000000	0,000017172284	0,000001111397	0,000000000000	0,000006240520
H329	RIVA VALDOBBIA	Piemonte	Vercelli	0,000022750806	0,000004110042	0,000005033678	0,000009017857	0,000003051749	0,000029912315	0,000001904386	0,000000000000	0,000012230851
H346	RIVE	Piemonte	Vercelli	0,000015733972	0,000003409378	0,000003585038	0,000006778375	0,000000000000	0,000013294038	0,000004425722	0,000000000000	0,000007997407
H365	ROASIO	Piemonte	Vercelli	0,000055858083	0,000026565211	0,000047751424	0,000028554770	0,000000000000	0,000052891149	0,000025388539	0,000060675031	0,000039923039
H549	RONSECCO	Piemonte	Vercelli	0,000021134432	0,000007482971	0,000009869598	0,000008638838	0,000000000000	0,000019222750	0,000005601786	0,000000000000	0,000011653481
H577	ROSSA	Piemonte	Vercelli	0,000011899204	0,000001595776	0,000002638980	0,000003102111	0,000000000000	0,000010409675	0,000000863547	0,000000000000	0,000005177852
H364	ROVASENDA	Piemonte	Vercelli	0,000028059237	0,000012189256	0,000014681899	0,000016217866	0,000000000000	0,000030495419	0,000008587761	0,000000000000	0,000017857494
H648	SABBIA	Piemonte	Vercelli	0,000009894428	0,000000610521	0,000000000000	0,000002019115	0,000007746637	0,000007980357	0,000000689571	0,000000000000	0,000003745382
H690	SALASCO	Piemonte	Vercelli	0,000011645387	0,000001933491	0,000002028111	0,000003608486	0,000000000000	0,000009136707	0,000001908166	0,000000000000	0,000005161570
H707	SALI VERCELLESE	Piemonte	Vercelli	0,000009688958	0,000001227492	0,000001415943	0,000002213994	0,000000000000	0,000006173511	0,000001392140	0,000000000000	0,000003813741
H725	SALUGGIA	Piemonte	Vercelli	0,000084333678	0,000047598448	0,000091174553	0,000047531555	0,000000000000	0,000069928564	0,000036536316	0,000275054531	0,000070645348
H861	SAN GERMANO VERCELLESE	Piemonte	Vercelli	0,000041475909	0,000018087207	0,000028029196	0,000022439177	0,000000000000	0,000039168085	0,000017533053	0,000059843211	0,000029262855
B952	SAN GIACOMO VERCELLESE	Piemonte	Vercelli	0,000013747053	0,000003346751	0,000004296905	0,000004742565	0,000000000000	0,000012426684	0,000003062499	0,000000000000	0,000006879295
I337	SANTHIA'	Piemonte	Vercelli	0,000172357007	0,000114693049	0,000143046843	0,000149978470	0,000000000000	0,000154808498	0,000104393587	0,000144230529	0,000140826206
I544	SCOPA	Piemonte	Vercelli	0,000019200804	0,000003541103	0,000003722294	0,000007616771	0,000000000000	0,000015221487	0,000002968399	0,000000000000	0,000008997265
I545	SCOPELLO	Piemonte	Vercelli	0,000030177527	0,000010383033	0,000016630124	0,000016939884	0,000000000000	0,000022423083	0,000003361553	0,000000000000	0,000016787659
I663	SERRAVALLE SESIA	Piemonte	Vercelli	0,000101493992	0,000045553129	0,000103927932	0,000079705663	0,000000000000	0,000093741588	0,000056867080	0,000228249605	0,000087716635
I984	STROPPIANA	Piemonte	Vercelli	0,000030529418	0,000016753764	0,000018561755	0,000024958947	0,000000000000	0,000028481433	0,000009484312	0,000000000000	0,000021216192
L420	TRICERRO	Piemonte	Vercelli	0,000020847469	0,000006206551	0,000010715630	0,000009404393	0,000000000000	0,000016068195	0,000006258609	0,000000000000	0,000011469831
L429	TRINO	Piemonte	Vercelli	0,000150225284	0,000068160781	0,000119856676	0,000106436363	0,000000000000	0,000120124604	0,000088342316	0,000127553820	0,000111540256
L451	TRONZANO VERCELLESE	Piemonte	Vercelli	0,000076410877	0,000042433060	0,000057755014	0,000045903917	0,000000000000	0,000069106916	0,000034345567	0,000000000000	0,000051701586
L566	VALDUGGIA	Piemonte	Vercelli	0,000050304037	0,000021324039	0,000035637067	0,000023742381	0,000000000000	0,000054296357	0,000018857573	0,000001874694	0,000032415259
L669	VARALLO	Piemonte	Vercelli	0,000170407337	0,000107331053	0,000164676265	0,000162799326	0,000085517780	0,000192696952	0,000084341231	0,000367130909	0,000160463725
L750	VERCELLI	Piemonte	Vercelli	0,000895516579	0,000740706174	0,000671245727	0,000821967424	0,001345283621	0,000810183352	0,000811327128	0,000812940409	0,000822894460
M003	VILLARBOIT	Piemonte	Vercelli	0,000023338225	0,000008345566	0,000002825692	0,000006995832	0,000000000000	0,000017351823	0,000003857773	0,000000000000	0,000010303215
M028	VILLATA	Piemonte	Vercelli	0,000036462688	0,000016053831	0,000040481761	0,000021740839	0,000000000000	0,000027167472	0,000012669592	0,000065933274	0,000027579757
M106	VOCCA	Piemonte	Vercelli	0,000012019547	0,000001186437	0,000004209277	0,000003702954	0,000000000000	0,000011204860	0,000001055811	0,000000000000	0,000005670188
A048	ACQUAVIVA DELLE FONTI	Puglia	Bari	0,000383593978	0,000257860048	0,000206581953	0,000359578221	0,000000000000	0,000360695965	0,000336781622	0,000224235032	0,000317196979
A055	ADELFIA	Puglia	Bari	0,000260816211	0,000163870558	0,000203572801	0,000267248919	0,000000000000	0,000225855295	0,000261229139	0,000423283445	0,000242277898
A149	ALBEROBELLO	Puglia	Bari	0,000229723154	0,000143184176	0,000118754376	0,000206619429	0,000000000000	0,000252200705	0,000156067458	0,000117999736	0,000184379694
A225	ALTAMURA	Puglia	Bari	0,001125649727	0,000934483148	0,001016165460	0,000997342370	0,000642262468	0,001266456751	0,001285796523	0,000000000000	0,001044604385
A662	BARI	Puglia	Bari	0,005685466665	0,009748807701	0,006368121766	0,008293836790	0,009824185270	0,005560425839	0,009033126246	0,004118884799	0,007204681312
A874	BINETTO	Puglia	Bari	0,000043050353	0,000021935394	0,000026735259	0,000051979214	0,000000000000	0,000035723967	0,000021990574	0,000000000000	0,000034609014
A892	BITETTO	Puglia	Bari	0,000186929888	0,000131723885	0,000169063721	0,000203823835	0,000000000000	0,000176885283	0,000171703001	0,000000000000	0,000167917340
A893	BITONTO	Puglia	Bari	0,000882602566	0,000684714998	0,000790001859	0,000888787802	0,000397627125	0,000800873289	0,000943033645	0,000000000000	0,000803028987
A894	BITRITTO	Puglia	Bari	0,000175317193	0,000129124147	0,000130389698	0,000192585885	0,000037932484	0,000149649758	0,000141490799	0,000000000000	0,000150664231

Codice catastale	Denominazione	Regione	Provincia	AMMINISTRAZIONE	POLIZIA LOCALE	ISTRUZIONE PUBBLICA	RIFIUTI	TPL	TERRITORIO E VIABILITÀ	SOCIALE	ASILI NIDO	COMPLESSIVO
B716	CAPURSO	Puglia	Bari	0,000248618667	0,000186604594	0,000171153141	0,000271503789	0,000053249060	0,000215098771	0,000250324213	0,000000000000	0,000218782685
B923	CASAMASSIMA	Puglia	Bari	0,000339108336	0,000263460206	0,000246663426	0,000295224917	0,000124968220	0,000286354841	0,000282419126	0,000000000000	0,000274749360
B998	CASSANO DELLE MURGE	Puglia	Bari	0,000261896192	0,000172224202	0,000176433703	0,000283626870	0,000120537662	0,000258785245	0,000209516060	0,000002792972	0,000226717235
C134	CASTELLANA GROTTE	Puglia	Bari	0,000355421185	0,000308482726	0,000239730810	0,000326133692	0,000248863217	0,000399570707	0,000320509691	0,000004189459	0,000312435626
C436	CELLAMARE	Puglia	Bari	0,000079972158	0,000061494278	0,000081512298	0,000078178603	0,000000000000	0,000074479739	0,000050407251	0,000000000000	0,000067898953
C975	CONVERSANO	Puglia	Bari	0,000479958725	0,000397900820	0,000308105178	0,000520752088	0,000245195033	0,000455623805	0,000403424859	0,000271477909	0,000431509935
C983	CORATO	Puglia	Bari	0,000826830545	0,000604463855	0,000629058305	0,000735094171	0,000412465987	0,000803920773	0,000808997376	0,000000000000	0,000708842601
E038	GIOIA DEL COLLE	Puglia	Bari	0,000520556502	0,000320016388	0,000285157718	0,000452290000	0,000258584328	0,000534350463	0,000494210031	0,000381063418	0,000442319735
E047	GIOVINAZZO	Puglia	Bari	0,000374308287	0,000334816504	0,000230837789	0,000425056927	0,000157539103	0,000327389739	0,000338200708	0,000041817579	0,000332850603
E155	GRAVINA IN PUGLIA	Puglia	Bari	0,000759224473	0,000439587589	0,000606262791	0,000585577895	0,000399185637	0,000777287901	0,000723446800	0,000000000000	0,000627826714
E223	GRUMO APPULA	Puglia	Bari	0,000210728229	0,000149619647	0,000133805797	0,000178250635	0,000000000000	0,000180235391	0,000194585801	0,000000000000	0,000166415532
E645	LOCOROTONDO	Puglia	Bari	0,000255731292	0,000184864806	0,000196564434	0,000260021134	0,000133862592	0,000328318017	0,000234893195	0,000012568376	0,000236986156
F262	MODUGNO	Puglia	Bari	0,000606209252	0,000502896065	0,000425336386	0,000723584633	0,000246007922	0,000540577614	0,000673383514	0,000260501871	0,000578444100
F280	MOLA DI BARI	Puglia	Bari	0,000461606037	0,000380723467	0,000276492157	0,000548971789	0,000139867685	0,000379805495	0,000422492511	0,000000000000	0,000406939624
F284	MOLFETTA	Puglia	Bari	0,001031676877	0,000942477016	0,000710032691	0,001342911378	0,000384511850	0,000832503301	0,001193190007	0,000541933036	0,001013898315
F376	MONOPOLI	Puglia	Bari	0,000907781754	0,000880277378	0,000642173730	0,001017628922	0,000425991042	0,000924423084	0,000913619899	0,000418811663	0,000865147933
F915	NOCI	Puglia	Bari	0,000370457248	0,000207119082	0,000218856838	0,000308023686	0,000136574799	0,000392509777	0,000321916269	0,000000000000	0,000296777324
F923	NOICATTARO	Puglia	Bari	0,000407034616	0,000345193798	0,000373908117	0,000418322592	0,000000000000	0,000380414191	0,000405189383	0,000000000000	0,000367773945
G291	PALO DEL COLLE	Puglia	Bari	0,000340412681	0,000247247692	0,000281626965	0,000312108476	0,000064115303	0,000304507961	0,000325973860	0,000006195197	0,000289665529
G769	POGGIORSINI	Puglia	Bari	0,000034144472	0,000018452484	0,000034416244	0,000016709216	0,000009027242	0,000037705804	0,000015213605	0,000000000000	0,000024472698
G787	POLIGNANO A MARE	Puglia	Bari	0,000366470761	0,000330050625	0,000243749150	0,000492209159	0,000000000000	0,000394292825	0,000273630756	0,000027929724	0,000344410448
H096	PUTIGNANO	Puglia	Bari	0,000497397805	0,000397079566	0,000270050788	0,000339143527	0,000268265478	0,000511098137	0,000450331812	0,000206833282	0,000396652662
H643	RUTIGLIANO	Puglia	Bari	0,000291371094	0,000262307948	0,000245255434	0,000298702201	0,000000000000	0,000260507795	0,000282899335	0,000000000000	0,000258520422
H645	RUVO DI PUGLIA	Puglia	Bari	0,000465338500	0,000303468387	0,000344551807	0,000377697847	0,000234248892	0,000429554669	0,000402721228	0,000000000000	0,000375927894
H749	SAMMICHELE DI BARI	Puglia	Bari	0,000127302037	0,000063933956	0,000085547610	0,000109019607	0,000000000000	0,000106580236	0,000084258714	0,000000000000	0,000094810633
I053	SANNICANDRO DI BARI	Puglia	Bari	0,000156918141	0,000103700403	0,000109323492	0,000144565752	0,000000000000	0,000154353022	0,000124729461	0,000000000000	0,000127635935
I330	SANTERAMO IN COLLE	Puglia	Bari	0,000465461816	0,000277831164	0,000344993963	0,000355840524	0,000276126679	0,000492909687	0,000433253150	0,000197308416	0,000391213019
L109	TERLIZZI	Puglia	Bari	0,000449756653	0,000314101371	0,000293863779	0,000443448029	0,000184039989	0,000413854552	0,000424324293	0,000000000000	0,000382281734
L220	TORITTO	Puglia	Bari	0,000145561607	0,000092326793	0,000098415657	0,000136219924	0,000000000000	0,000147570158	0,000113605791	0,000000000000	0,000118562296
L425	TRIGGIANO	Puglia	Bari	0,000433377662	0,000295714938	0,000292153309	0,000396268683	0,000000000000	0,000361163489	0,000421041963	0,000001548799	0,000352684962
L472	TURI	Puglia	Bari	0,000231784933	0,000175971112	0,000137375913	0,000230927699	0,000072654599	0,000197031928	0,000200298445	0,000000000000	0,000191298486
L571	VALENZANO	Puglia	Bari	0,000274690938	0,000220984929	0,000191365040	0,000323654074	0,000000000000	0,000227182208	0,000274264498	0,000015220493	0,000246086650
A285	ANDRIA	Puglia	Barletta-Andria-Trani	0,001647002748	0,001460892615	0,001485442391	0,001685152124	0,002641811873	0,001612585792	0,002054491217	0,000064407916	0,001635086180
A669	BARLETTA	Puglia	Barletta-Andria-Trani	0,001498537770	0,001174610877	0,001124250462	0,001845777000	0,002432691390	0,001533653192	0,001698409139	0,000278747419	0,001519694814
A883	BISCEGLIE	Puglia	Barletta-Andria-Trani	0,000959226419	0,000974438737	0,000662852906	0,001058387865	0,000321069275	0,000948556090	0,001027382438	0,000485780578	0,000913500159
B619	CANOSA DI PUGLIA	Puglia	Barletta-Andria-Trani	0,000543366244	0,000377693560	0,000411422941	0,000540450723	0,000232669625	0,000493892810	0,000484864851	0,000000000000	0,000466222166
E946	MARGHERITA DI SAVOIA	Puglia	Barletta-Andria-Trani	0,000234031065	0,000186189643	0,000115785174	0,000272090204	0,000000000000	0,000224337493	0,000193500985	0,000000000000	0,000200392919
F220	MINERVINO MURGE	Puglia	Barletta-Andria-Trani	0,000191333613	0,000113599922	0,000106766482	0,000135851984	0,000096267700	0,000222733479	0,000125951898	0,000000000000	0,000145135768
H839	SAN FERDINANDO DI PUGLIA	Puglia	Barletta-Andria-Trani	0,000223295645	0,000156853895	0,000180669240	0,000243871876	0,000063958812	0,000190857832	0,000232108491	0,000485152919	0,000221098873
I907	SPINAZZOLA	Puglia	Barletta-Andria-Trani	0,000141751148	0,000079291364	0,000089400991	0,000113230825	0,000063761192	0,000165414947	0,000089754962	0,000000000000	0,000111049071
L328	TRANI	Puglia	Barletta-Andria-Trani	0,000954978238	0,000949940425	0,000681107137	0,001384868605	0,000000000000	0,000963934305	0,001022699466	0,000537284622	0,000988510006
B915	TRINITAPOLI	Puglia	Barletta-Andria-Trani	0,000243398159	0,000198128232	0,000167963592	0,000229634602	0,000077263567	0,000237948905	0,000226905794	0,000000000000	0,000208356651
B180	BRINDISI	Puglia	Brindisi	0,001507114818	0,001688198408	0,001686317249	0,001904652974	0,003539342813	0,001669535079	0,001785703483	0,001611842557	0,001767879683
B809	CAROVIGNO	Puglia	Brindisi	0,000339294947	0,000266282092	0,000211578249	0,000431740612	0,000000000000	0,000345602170	0,000272414204	0,000000000000	0,000307118356
C424	CEGLIE MESSAPICA	Puglia	Brindisi	0,000407770298	0,000248976174	0,000223457073	0,000387925105	0,000163447057	0,000367628358	0,000317180464	0,000224292240	0,000333931873
C448	CELLINO SAN MARCO	Puglia	Brindisi	0,000117995049	0,000073517733	0,000082249957	0,000154627497	0,000029293073	0,000109330170	0,000086851981	0,000000000000	0,000106078745
C741	CISTERNINO	Puglia	Brindisi	0,000242504232	0,000158479531	0,000158872499	0,000245199624	0,000000000000	0,000246896279	0,000174378010	0,000000000000	0,000199807334

Codice catastale	Denominazione	Regione	Provincia	AMMINISTRAZIONE	POLIZIA LOCALE	ISTRUZIONE PUBBLICA	RIFIUTI	TPL	TERRITORIO E VIABILITÀ	SOCIALE	ASILI NIDO	COMPLESSIVO
D422	ERCHIE	Puglia	Brindisi	0,000141722322	0,000080535705	0,000170215067	0,000146340833	0,000000000000	0,000137278673	0,000125671017	0,000000000000	0,000129440031
D508	FASANO	Puglia	Brindisi	0,000797212689	0,000572166164	0,000531904036	0,000980831697	0,000355160824	0,000819302643	0,000682803107	0,000191394583	0,000739764126
D761	FRANCAVILLA FONTANA	Puglia	Brindisi	0,000614701241	0,000487365754	0,000420624569	0,000672791142	0,000356728540	0,000577812756	0,000637558504	0,000206129384	0,000567036002
E471	LATIANO	Puglia	Brindisi	0,000250019807	0,000148138791	0,000181411585	0,000238023383	0,000000000000	0,000208424455	0,000229547474	0,000000000000	0,000204132267
F152	MESAGNE	Puglia	Brindisi	0,000508449868	0,000332160020	0,000357509956	0,000533340880	0,000205237027	0,000404916205	0,000518046105	0,000550261573	0,000461782727
G098	ORIA	Puglia	Brindisi	0,000266870303	0,000162805199	0,000155982053	0,000264158331	0,000125011018	0,000253498559	0,000266065344	0,000150287310	0,000232818029
G187	OSTUNI	Puglia	Brindisi	0,000702354040	0,000533483536	0,000417167638	0,000801732509	0,000252464367	0,000751088892	0,000577979293	0,000353118332	0,000638130936
H822	SAN DONACI	Puglia	Brindisi	0,000118338198	0,000065615224	0,000086662482	0,000127950350	0,000000000000	0,000096582159	0,000098987960	0,000000000000	0,000098610389
I045	SAN MICHELE SALENTINO	Puglia	Brindisi	0,000114754153	0,000071232440	0,000083043392	0,000094192558	0,000000000000	0,000141486165	0,000087661062	0,000000000000	0,000093999938
I066	SAN PANCRAZIO SALENTINO	Puglia	Brindisi	0,000169738894	0,000123373211	0,000116906384	0,000190094718	0,000056289485	0,000161450381	0,000159303820	0,000135345558	0,000157008891
I119	SAN PIETRO VERNOTICO	Puglia	Brindisi	0,000241663491	0,000218159399	0,000167375649	0,000240244564	0,000000000000	0,000235042061	0,000254843678	0,000000000000	0,000213059868
I396	SAN VITO DEI NORMANNI	Puglia	Brindisi	0,000338472387	0,000220775765	0,000205700190	0,000315002278	0,000168426858	0,000311851312	0,000345553604	0,000000000000	0,000284382532
L213	TORCHIAROLO	Puglia	Brindisi	0,000103259798	0,000086863921	0,000077805544	0,000138858061	0,000000000000	0,000090841698	0,000067582500	0,000040027497	0,000095192660
L280	TORRE SANTA SUSANNA	Puglia	Brindisi	0,000174267173	0,000134703983	0,000151012837	0,000181265867	0,000000000000	0,000165268901	0,000164874250	0,000093564294	0,000158971856
L920	VILLA CASTELLI	Puglia	Brindisi	0,000144276597	0,000090370328	0,000138778983	0,000128588908	0,000000000000	0,000148552273	0,000103622449	0,000187358785	0,000128446001
A015	ACCADIA	Puglia	Foggia	0,000064538072	0,000024125199	0,000039722128	0,000029458199	0,000000000000	0,000056430989	0,000030276398	0,000000000000	0,000039220595
A150	ALBERONA	Puglia	Foggia	0,000032860820	0,000015000825	0,000018383682	0,000015358175	0,000000000000	0,000039126493	0,000015057426	0,000000000000	0,000021369749
A320	ANZANO DI PUGLIA	Puglia	Foggia	0,000038304377	0,000015886731	0,000033477546	0,000020486814	0,000000000000	0,000030450636	0,000017756064	0,000000000000	0,000025029330
A339	APRICENA	Puglia	Foggia	0,000238787756	0,000165189260	0,000185583481	0,000177719651	0,000115538960	0,000221209004	0,000198265314	0,000056487397	0,000191977042
A463	ASCOLI SATRIANO	Puglia	Foggia	0,000169116319	0,000072884021	0,000081347378	0,000089324469	0,000054758785	0,000197469842	0,000065647985	0,000162748411	0,000116813055
A854	BICCARI	Puglia	Foggia	0,000070640256	0,000026390123	0,000052056708	0,000040694687	0,000000000000	0,000081544365	0,000035165760	0,000000000000	0,000049164642
B104	BOVINO	Puglia	Foggia	0,000093409514	0,000034293489	0,000053254598	0,000048448781	0,000042688931	0,000083599979	0,000048655309	0,000000000000	0,000059786315
B357	CAGNANO VARANO	Puglia	Foggia	0,000157013992	0,000109827696	0,000098201558	0,000137754607	0,000000000000	0,000166366610	0,000105827984	0,000000000000	0,000123952203
B584	CANDELA	Puglia	Foggia	0,000072767772	0,000039561526	0,000047459904	0,000039011958	0,000023173604	0,000091766404	0,000028383753	0,000000000000	0,000050635771
B724	CARAPELLE	Puglia	Foggia	0,000094493465	0,000056866492	0,000082808666	0,000088568570	0,000000000000	0,000087683391	0,000058457043	0,000000000000	0,000076159055
B784	CARLANTINO	Puglia	Foggia	0,000027461192	0,000013992257	0,000029635467	0,000016258918	0,000000000000	0,000031688078	0,000014550941	0,000000000000	0,000020873063
B829	CARPINO	Puglia	Foggia	0,000093112087	0,000036655140	0,000053414999	0,000060510106	0,000033151884	0,000073407951	0,000061769966	0,000000000000	0,000063016046
B904	CASALNUOVO MONTEROTARO	Puglia	Foggia	0,000041956234	0,000017993074	0,000030597997	0,000025872905	0,000015855648	0,000066897540	0,000024189651	0,000000000000	0,000033186601
B917	CASALVECCHIO DI PUGLIA	Puglia	Foggia	0,000039633666	0,000018575189	0,000023479887	0,000023859468	0,000000000000	0,000052348341	0,000025786999	0,000000000000	0,000029052315
C198	CASTELLUCCIO DEI SAURI	Puglia	Foggia	0,000047398930	0,000024823419	0,000044290547	0,000030672745	0,000000000000	0,000054561121	0,000023135258	0,000009266159	0,000035897272
C202	CASTELLUCCIO VALMAGGIORE	Puglia	Foggia	0,000033256171	0,000015437217	0,000021682763	0,000023662187	0,000000000000	0,000034106734	0,000016941032	0,000000000000	0,000023558903
C222	CASTELNUOVO DELLA DAUNIA	Puglia	Foggia	0,000040213797	0,000017674316	0,000020918368	0,000032579303	0,000013618343	0,000050389164	0,000019863631	0,000000000000	0,000030256101
C429	CELENZA VALFORTORE	Puglia	Foggia	0,000045793478	0,000019565009	0,000023854898	0,000025203461	0,000000000000	0,000049403817	0,000025937228	0,000000000000	0,000030366362
C442	CELLE DI SAN VITO	Puglia	Foggia	0,000011812754	0,000001561451	0,000001115661	0,000003074269	0,000000000000	0,000016848660	0,000002577821	0,000000000000	0,000006057652
C514	CERIGNOLA	Puglia	Foggia	0,000963079599	0,000748843223	0,000800926948	0,000958559626	0,000416430937	0,000966270703	0,001069839562	0,000000000000	0,000882948654
C633	CHIEUTI	Puglia	Foggia	0,000045844037	0,000033385189	0,000021048638	0,000037834833	0,000000000000	0,000062665841	0,000022344475	0,000000000000	0,000035417487
D269	DELICETO	Puglia	Foggia	0,000093020677	0,000037842895	0,000058149710	0,000050033532	0,000045327834	0,000098102580	0,000040541580	0,000000000000	0,000061966228
D459	FAETO	Puglia	Foggia	0,000025550780	0,000009855163	0,000027270347	0,000014644204	0,000000000000	0,000056011605	0,000007350731	0,000000000000	0,000021819605
D643	FOGGIA	Puglia	Foggia	0,002587461067	0,003198130516	0,003314864574	0,002600968680	0,004265117576	0,002247365661	0,003423172731	0,000323134264	0,002753467122
E332	ISCHITELLA	Puglia	Foggia	0,000101557704	0,000057563482	0,000068302217	0,000102370984	0,000000000000	0,000106291627	0,000053895197	0,000000000000	0,000081013847
E363	ISOLE TREMITI	Puglia	Foggia	0,000025851620	0,000013680867	0,000001965889	0,000031913342	0,000004197422	0,000021538922	0,000004787727	0,000000000000	0,000018074452
E549	LESINA	Puglia	Foggia	0,000157927243	0,000096940473	0,000062624091	0,000176695090	0,000031920188	0,000152140438	0,000089306213	0,000000000000	0,000124844478
E716	LUCERA	Puglia	Foggia	0,000615752464	0,000449972393	0,000419239366	0,000495624352	0,000326533275	0,000566340560	0,000607222697	0,000009292795	0,000505544381
E885	MANFREDONIA	Puglia	Foggia	0,000996541597	0,000888590837	0,000772825632	0,001072113668	0,000289995031	0,000919256284	0,001035393759	0,000371958032	0,000924685033
F059	MATTINATA	Puglia	Foggia	0,000142831468	0,000098303598	0,000070299748	0,000140611155	0,000037236911	0,000128759980	0,000081884494	0,000000000000	0,000109932553
F631	MONTE SANT'ANGELO	Puglia	Foggia	0,000257959532	0,000197013651	0,000163586325	0,000242723770	0,000136556884	0,000307678353	0,000204862493	0,000000000000	0,000222162341
F538	MONTELEONE DI PUGLIA	Puglia	Foggia	0,000033294059	0,000015075849	0,000021834966	0,000012798215	0,000000000000	0,000036457186	0,000011309516	0,000000000000	0,000020419404

Codice catastale	Denominazione	Regione	Provincia	AMMINISTRAZIONE	POLIZIA LOCALE	ISTRUZIONE PUBBLICA	RIFIUTI	TPL	TERRITORIO E VIABILITÀ	SOCIALE	ASILI NIDO	COMPLESSIVO
F777	MOTTA MONTECORVINO	Puglia	Foggia	0,000025601056	0,000009559923	0,000017231429	0,000014604524	0,000000000000	0,000025325997	0,000011172722	0,000000000000	0,000016769241
M266	ORDONA	Puglia	Foggia	0,000050115029	0,000023227643	0,000046663530	0,000037510115	0,000000000000	0,000051600559	0,000023057768	0,000094567173	0,000041548799
G125	ORSARA DI PUGLIA	Puglia	Foggia	0,000070231812	0,000030546877	0,000031392212	0,000050293999	0,000000000000	0,000116753938	0,000034924606	0,000000000000	0,000053731964
G131	ORTA NOVA	Puglia	Foggia	0,000271212976	0,000136863390	0,000232212916	0,000276976839	0,000068791995	0,000257368942	0,000271099079	0,000000000000	0,000238565595
G312	PANNI	Puglia	Foggia	0,000033060005	0,000012531975	0,000022351355	0,000024819138	0,000000000000	0,000073100948	0,000012794630	0,000000000000	0,000028455464
G487	PESCHICI	Puglia	Foggia	0,000137658051	0,000104644698	0,000064666358	0,000151446311	0,000000000000	0,000160656476	0,000059278150	0,000000000000	0,000111424495
G604	PIETRAMONTECORVINO	Puglia	Foggia	0,000062954175	0,000025546319	0,000039456352	0,000043349685	0,000000000000	0,000075344872	0,000034579002	0,000000000000	0,000045581497
G761	POGGIO IMPERIALE	Puglia	Foggia	0,000060864376	0,000030118869	0,000035280839	0,000047837797	0,000017323221	0,000049160007	0,000039227268	0,000000000000	0,000043601049
H287	RIGNANO GARGANICO	Puglia	Foggia	0,000056459407	0,000023135974	0,000023333973	0,000030047115	0,000000000000	0,000059781222	0,000024714372	0,000000000000	0,000035148982
H467	ROCCHETTA SANT'ANTONIO	Puglia	Foggia	0,000055822921	0,000022083992	0,000034449665	0,000030827257	0,000000000000	0,000067016768	0,000024647216	0,000000000000	0,000037625464
H480	RODI GARGANICO	Puglia	Foggia	0,000119569784	0,000084372794	0,000069223284	0,000155229354	0,000000000000	0,000096540441	0,000049954419	0,000000000000	0,000097892744
H568	ROSETO VALFORTORE	Puglia	Foggia	0,000034050275	0,000014198098	0,000023803987	0,000014741743	0,000000000000	0,000033679183	0,000015220443	0,000000000000	0,000021413015
H926	SAN GIOVANNI ROTONDO	Puglia	Foggia	0,000525851839	0,000352283963	0,000306611644	0,000474713569	0,000275647281	0,000574376421	0,000411328944	0,000306865236	0,000445656784
H985	SAN MARCO IN LAMIS	Puglia	Foggia	0,000255847511	0,000163742299	0,000176542881	0,000207620258	0,000163619036	0,000284489219	0,000237477807	0,000134550015	0,000220236246
H986	SAN MARCO LA CATOLA	Puglia	Foggia	0,000029157258	0,000015050448	0,000025891742	0,000017622590	0,000000000000	0,000030138170	0,000015412453	0,000000000000	0,000021026000
I054	SAN NICANDRO GARGANICO	Puglia	Foggia	0,000302760144	0,000213778295	0,000191432873	0,000254568022	0,000134697911	0,000301964194	0,000281256605	0,000000000000	0,000248645934
I072	SAN PAOLO DI CIVITATE	Puglia	Foggia	0,000107016017	0,000047003818	0,000089523064	0,000129504809	0,000032742192	0,000107910017	0,000071681328	0,000000000000	0,000094607799
I158	SAN SEVERO	Puglia	Foggia	0,000909345589	0,000690907794	0,000700185119	0,000812564373	0,000289910223	0,000800741923	0,001027418543	0,000000000000	0,000786029306
I193	SANT'AGATA DI PUGLIA	Puglia	Foggia	0,000067386621	0,000023867819	0,000047717446	0,000028947774	0,000028499545	0,000077745722	0,000025580498	0,000000000000	0,000043855227
I641	SERRACAPRIOLA	Puglia	Foggia	0,000091568153	0,000049831155	0,000062095531	0,000082981864	0,000000000000	0,000102471444	0,000050185058	0,000000000000	0,000071779578
I962	STORNARA	Puglia	Foggia	0,000084945557	0,000052021258	0,000076550835	0,000090910743	0,000000000000	0,000079676038	0,000057218418	0,000000000000	0,000072367101
I963	STORNARELLA	Puglia	Foggia	0,000083656821	0,000043823220	0,000084456974	0,000087568773	0,000000000000	0,000088148732	0,000057278627	0,000000000000	0,000072942172
L273	TORREMAGGIORE	Puglia	Foggia	0,000300281647	0,000215588781	0,000257424515	0,000272566559	0,000000000000	0,000299978638	0,000300581830	0,000000000000	0,000260019438
L447	TROIA	Puglia	Foggia	0,000142512286	0,000067983485	0,000135154063	0,000125059985	0,000072657429	0,000158533374	0,000095773361	0,000000000000	0,000119692305
L842	VICO DEL GARGANO	Puglia	Foggia	0,000168311507	0,000126659470	0,000101894357	0,000174781373	0,000000000000	0,000195615959	0,000115087765	0,000000000000	0,000142351042
L858	VIESTE	Puglia	Foggia	0,000375422355	0,000332686742	0,000191534559	0,000435163238	0,000169583569	0,000431384545	0,000233582923	0,000229217391	0,000338361339
M131	VOLTURARA APPULA	Puglia	Foggia	0,000023727305	0,000006773287	0,000001963395	0,000008339623	0,000000000000	0,000030600157	0,000008231198	0,000000000000	0,000012893795
M132	VOLTURINO	Puglia	Foggia	0,000046234977	0,000019603545	0,000030784004	0,000017339144	0,000000000000	0,000064661000	0,000023243030	0,000000000000	0,000031161333
M267	ZAPPONETA	Puglia	Foggia	0,000062448787	0,000037311806	0,000045397533	0,000061675576	0,000000000000	0,000058996585	0,000032252191	0,000000000000	0,000049103844
A042	ACQUARICA DEL CAPO	Puglia	Lecce	0,000084841414	0,000042874997	0,000061986256	0,000062684710	0,000026904018	0,000080230437	0,000063051916	0,000000000000	0,000064402316
A184	ALESSANO	Puglia	Lecce	0,000115819953	0,000079815617	0,000076466806	0,000100449775	0,000000000000	0,000111641285	0,000079403666	0,000000000000	0,000090275239
A185	ALEZIO	Puglia	Lecce	0,000103042448	0,000062885210	0,000081196486	0,000082154068	0,000030070317	0,000082502393	0,000067283262	0,000000000000	0,000077883918
A208	ALLISTE	Puglia	Lecce	0,000132781990	0,000095389234	0,000109911606	0,000112825883	0,000000000000	0,000116376163	0,000088041954	0,000000000000	0,000104206892
A281	ANDRANO	Puglia	Lecce	0,000088938689	0,000055910436	0,000050613853	0,000077792346	0,000000000000	0,000088267888	0,000053080469	0,000000000000	0,000067284394
A350	ARADEO	Puglia	Lecce	0,000159015724	0,000095009415	0,000120996963	0,000162778652	0,000048157639	0,000138097604	0,000137454035	0,000359727426	0,000149734019
A425	ARNESANO	Puglia	Lecce	0,000067525550	0,000040357268	0,000061103174	0,000055498482	0,000000000000	0,000059797023	0,000041107707	0,000000000000	0,000052249262
A572	BAGNOLO DEL SALENTO	Puglia	Lecce	0,000035200275	0,000018040601	0,000033983749	0,000024660480	0,000000000000	0,000032007489	0,000022813098	0,000000000000	0,000026559329
B086	BOTRUGNO	Puglia	Lecce	0,000056631725	0,000025342987	0,000034131814	0,000040824235	0,000000000000	0,000047612613	0,000039150039	0,000000000000	0,000039779137
B413	CALIMERA	Puglia	Lecce	0,000126379771	0,000061209482	0,000083921798	0,000102731898	0,000000000000	0,000112405057	0,000101170627	0,000187852215	0,000103705325
B506	CAMPI SALENTINA	Puglia	Lecce	0,000179166483	0,000112751611	0,000133566089	0,000205514663	0,000057186616	0,000144661025	0,000155769524	0,000172022674	0,000163058794
B616	CANNOLE	Puglia	Lecce	0,000038965793	0,000018311034	0,000028190481	0,000024594453	0,000010224136	0,000042853673	0,000019843131	0,000000000000	0,000027918508
B690	CAPRARICA DI LECCE	Puglia	Lecce	0,000051243007	0,000027009941	0,000028474662	0,000037684728	0,000017313606	0,000046872865	0,000034122467	0,000108354544	0,000041581290
B792	CARMIANO	Puglia	Lecce	0,000204343532	0,000121719224	0,000143177688	0,000193638004	0,000000000000	0,000191278722	0,000177845868	0,000000000000	0,000167499755
B822	CARPIGNANO SALENTINO	Puglia	Lecce	0,000079970370	0,000039802128	0,000038183103	0,000065493477	0,000026846962	0,000063201341	0,000044093411	0,000000000000	0,000055769685
B936	CASARANO	Puglia	Lecce	0,000356341004	0,000308011630	0,000298544326	0,000299622930	0,000284821026	0,000329796290	0,000340411755	0,000373353558	0,000323856257
C334	CASTRI DI LECCE	Puglia	Lecce	0,000053086003	0,000024436376	0,000032423764	0,000038893696	0,000013488277	0,000045936517	0,000031051042	0,000000000000	0,000037360869
C335	CASTRIGNANO DE' GRECI	Puglia	Lecce	0,000075344155	0,000035989948	0,000054160123	0,000057869592	0,000000000000	0,000063560716	0,000043928922	0,000035918585	0,000055588686

Codice catastale	Denominazione	Regione	Provincia	AMMINISTRAZIONE	POLIZIA LOCALE	ISTRUZIONE PUBBLICA	RIFIUTI	TPL	TERRITORIO E VIABILITÀ	SOCIALE	ASILI NIDO	COMPLESSIVO
C336	CASTRIGNANO DEL CAPO	Puglia	Lecce	0,000126472127	0,000095929772	0,000049576277	0,000116025261	0,000000000000	0,000121916428	0,000065224209	0,000000000000	0,000093243635
M261	CASTRO	Puglia	Lecce	0,000060944418	0,000041223943	0,000034026589	0,000091140040	0,000015167821	0,000053891051	0,000028359711	0,000000000000	0,000054072005
C377	CAVALLINO	Puglia	Lecce	0,000196717205	0,000138760785	0,000146507849	0,000168473366	0,000000000000	0,000208560621	0,000150939681	0,000000000000	0,000160050732
C865	COLLEPASSO	Puglia	Lecce	0,000106848700	0,000047960974	0,000067763572	0,000088876297	0,000000000000	0,000104517616	0,000095874897	0,000000000000	0,000083463381
C978	COPERTINO	Puglia	Lecce	0,000412137611	0,000271523326	0,000316172697	0,000340923345	0,000158706147	0,000378758788	0,000413875001	0,000358366358	0,000357498427
D006	CORIGLIANO D'OTRANTO	Puglia	Lecce	0,000111320737	0,000070145379	0,000062234971	0,000117830357	0,000000000000	0,000099204145	0,000073779410	0,000281674252	0,000100540728
D044	CORSANO	Puglia	Lecce	0,000087759935	0,000060843257	0,000065878054	0,000080304342	0,000000000000	0,000097874181	0,000063994517	0,000000000000	0,000072879805
D223	CURSI	Puglia	Lecce	0,000071071470	0,000042819392	0,000059679429	0,000050009519	0,000020177072	0,000059784144	0,000052468014	0,000000000000	0,000053728116
D237	CUTROFIANO	Puglia	Lecce	0,000168174202	0,000102576622	0,000111152427	0,000141008790	0,000053820345	0,000150192130	0,000123764451	0,000000000000	0,000130098647
D305	DISO	Puglia	Lecce	0,000064433458	0,000042738509	0,000028142401	0,000047978162	0,000000000000	0,000054902804	0,000035753248	0,000000000000	0,000044063179
D851	GAGLIANO DEL CAPO	Puglia	Lecce	0,000097156343	0,000069708749	0,000069791928	0,000087830946	0,000000000000	0,000101419345	0,000069744459	0,000000000000	0,000079058632
D862	GALATINA	Puglia	Lecce	0,000489978468	0,000340183646	0,000294698297	0,000462395258	0,000258557858	0,000461812803	0,000427715352	0,000376139042	0,000422187930
D863	GALATONE	Puglia	Lecce	0,000285212196	0,000261185086	0,000197783346	0,000297561170	0,000095861495	0,000282116301	0,000272729368	0,000446911988	0,000273834174
D883	GALLIPOLI	Puglia	Lecce	0,000453734502	0,000445863254	0,000212727737	0,000649278356	0,000191499570	0,000465488492	0,000362127562	0,000096520539	0,000435264393
E053	GIUGGIANELLO	Puglia	Lecce	0,000027909608	0,000014891845	0,000022704606	0,000020321965	0,000006538068	0,000022832514	0,000013224968	0,000000000000	0,000019901095
E061	GIURDIGNANO	Puglia	Lecce	0,000040158548	0,000021711497	0,000049100386	0,000028761723	0,000010440841	0,000036210767	0,000022447928	0,000000000000	0,000031716543
E227	GUAGNANO	Puglia	Lecce	0,000106613404	0,000064117819	0,000092300950	0,000128351472	0,000000000000	0,000101075268	0,000084521580	0,000000000000	0,000095648122
E506	LECCE	Puglia	Lecce	0,001836131349	0,002315239603	0,001444579107	0,002267921018	0,004319980625	0,002252777858	0,001923377090	0,000953059070	0,002029194412
E538	LEQUILE	Puglia	Lecce	0,000141917520	0,000086259991	0,000123881203	0,000123413533	0,000000000000	0,000143135673	0,000095929990	0,000000000000	0,000114661794
E563	LEVERANO	Puglia	Lecce	0,000232563622	0,000114196200	0,000188829502	0,000242289289	0,000066311236	0,000191602923	0,000220971991	0,000000000000	0,000198821765
E629	LIZZANELLO	Puglia	Lecce	0,000181454769	0,000122713633	0,000155615308	0,000191003285	0,000000000000	0,000157092693	0,000166166387	0,000000000000	0,000157723911
E815	MAGLIE	Puglia	Lecce	0,000264934468	0,000226581995	0,000189328792	0,000259088906	0,000202461109	0,000215259744	0,000237922899	0,000238505530	0,000237123499
E979	MARTANO	Puglia	Lecce	0,000157518350	0,000085634855	0,000093238724	0,000127955540	0,000000000000	0,000146462180	0,000135689694	0,000162846383	0,000127505022
E984	MARTIGNANO	Puglia	Lecce	0,000034553923	0,000017913575	0,000028939762	0,000036632015	0,000009224430	0,000029683142	0,000020256244	0,000000000000	0,000028318114
F054	MATINO	Puglia	Lecce	0,000196108439	0,000103924231	0,000113682223	0,000147419206	0,000000000000	0,000186835409	0,000168831839	0,000002792972	0,000147414628
F101	MELENDUGNO	Puglia	Lecce	0,000236197076	0,000184421572	0,000083309117	0,000359417156	0,000055939729	0,000261477292	0,000121341083	0,000070182926	0,000217870048
F109	MELISSANO	Puglia	Lecce	0,000118406640	0,000063586694	0,000081982708	0,000104274691	0,000037346740	0,000106941574	0,000099211380	0,000000000000	0,000094531710
F117	MELPIGNANO	Puglia	Lecce	0,000045186817	0,000023726799	0,000030340395	0,000064786850	0,000000000000	0,000038711006	0,000028790927	0,000000000000	0,000040166246
F194	MIGGIANO	Puglia	Lecce	0,000063482955	0,000037853830	0,000053049768	0,000052905704	0,000000000000	0,000059899593	0,000047626816	0,000000000000	0,000050426850
F221	MINERVINO DI LECCE	Puglia	Lecce	0,000074060337	0,000034745575	0,000045293168	0,000055979879	0,000000000000	0,000068065897	0,000047811216	0,000000000000	0,000053196326
F604	MONTERONI DI LECCE	Puglia	Lecce	0,000226523200	0,000154740375	0,000158328878	0,000191127327	0,000000000000	0,000197025383	0,000227062280	0,000027929724	0,000184374060
F623	MONTESANO SALENTINO	Puglia	Lecce	0,000048639968	0,000019578766	0,000052336354	0,000034275898	0,000000000000	0,000043094669	0,000034169274	0,000000000000	0,000037310276
F716	MORCIANO DI LEUCA	Puglia	Lecce	0,000079486788	0,000064039716	0,000031468738	0,000071623461	0,000000000000	0,000080253918	0,000045351834	0,000000000000	0,000059673696
F816	MURO LECCESE	Puglia	Lecce	0,000091843271	0,000053990803	0,000059287775	0,000071591953	0,000000000000	0,000071280206	0,000062518213	0,000000000000	0,000066337236
F842	NARDO'	Puglia	Lecce	0,000609275510	0,000494899846	0,000361771645	0,000778878087	0,000221653181	0,000603219501	0,000576388504	0,000000000000	0,000567211652
F881	NEVIANO	Puglia	Lecce	0,000095358861	0,000052831021	0,000046412432	0,000061881872	0,000000000000	0,000077423853	0,000068499880	0,000000000000	0,000064464991
F916	NOCIGLIA	Puglia	Lecce	0,000046732308	0,000020640086	0,000026959081	0,000038734536	0,000013420023	0,000041732443	0,000026132516	0,000000000000	0,000033789071
F970	NOVOLI	Puglia	Lecce	0,000143138417	0,000099167966	0,000079734729	0,000141104222	0,000048453258	0,000135337648	0,000118363134	0,000000000000	0,000117655742
G136	ORTELLE	Puglia	Lecce	0,000048857169	0,000029372236	0,000029108468	0,000037733859	0,000012989196	0,000040749381	0,000027860895	0,000000000000	0,000034957475
G188	OTRANTO	Puglia	Lecce	0,000186522011	0,000175650766	0,000086403265	0,000242921467	0,000053883889	0,000245227580	0,000072577277	0,000000000000	0,000166849716
G285	PALMARIGGI	Puglia	Lecce	0,000032012462	0,000016376825	0,000025785839	0,000019924398	0,000000000000	0,000030178949	0,000018947070	0,000000000000	0,000022738262
G325	PARABITA	Puglia	Lecce	0,000161130006	0,000100559555	0,000088391039	0,000151794316	0,000051688886	0,000154951517	0,000124713560	0,000000000000	0,000128847374
G378	PATU'	Puglia	Lecce	0,000043204603	0,000027703657	0,000028124453	0,000045755224	0,000009629713	0,000036197401	0,000021603162	0,000000000000	0,000033984784
G751	POGGIARDO	Puglia	Lecce	0,000111645486	0,000065839416	0,000061772418	0,000117019466	0,000039585861	0,000086999467	0,000083116791	0,000026684998	0,000090032581
M263	PORTO CESAREO	Puglia	Lecce	0,000181240069	0,000103321138	0,000074966761	0,000362676554	0,000034916437	0,000139231263	0,000066740981	0,000000000000	0,000173080539
H047	PRESICCE	Puglia	Lecce	0,000108091001	0,000062190145	0,000060736954	0,000091951461	0,000000000000	0,000094643762	0,000085108432	0,000000000000	0,000081703013
H147	RACALE	Puglia	Lecce	0,000193348753	0,000158566905	0,000146588607	0,000249024719	0,000000000000	0,000207701458	0,000166164022	0,000172100124	0,000189999864

Codice catastale	Denominazione	Regione	Provincia	AMMINISTRAZIONE	POLIZIA LOCALE	ISTRUZIONE PUBBLICA	RIFIUTI	TPL	TERRITORIO E VIABILITÀ	SOCIALE	ASILI NIDO	COMPLESSIVO
H632	RUFFANO	Puglia	Lecce	0,000163615670	0,000095531234	0,000153351201	0,000137018726	0,000049375178	0,000171299967	0,000136900494	0,000000000000	0,000137952060
H708	SALICE SALENTINO	Puglia	Lecce	0,000147351623	0,000074065775	0,000106363495	0,000156319308	0,000045270143	0,000127545956	0,000108304360	0,000132380175	0,000127213966
H729	SALVE	Puglia	Lecce	0,000121235795	0,000087756452	0,000033686485	0,000145397200	0,000033427056	0,000130130215	0,000063031492	0,000000000000	0,000098576793
M264	SAN CASSIANO	Puglia	Lecce	0,000044085385	0,000020331663	0,000025373407	0,000038608420	0,000012582003	0,000041792985	0,000023654784	0,000000000000	0,000032633503
H793	SAN CESARIO DI LECCE	Puglia	Lecce	0,000138264802	0,000073366663	0,000100500284	0,000158866586	0,000000000000	0,000127907304	0,000111461604	0,000203029137	0,000127290367
H826	SAN DONATO DI LECCE	Puglia	Lecce	0,000098495080	0,000055868668	0,000071795736	0,000067105365	0,000000000000	0,000091563543	0,000066095475	0,000000000000	0,000071647493
I115	SAN PIETRO IN LAMA	Puglia	Lecce	0,000063619146	0,000034109925	0,000058896620	0,000051966597	0,000000000000	0,000052268680	0,000045910393	0,000000000000	0,000049476114
H757	SANARICA	Puglia	Lecce	0,000030350674	0,000012480067	0,000022455547	0,000023060350	0,000000000000	0,000025154267	0,000013944136	0,000000000000	0,000021091192
I059	SANNICOLA	Puglia	Lecce	0,000117644241	0,000078394826	0,000093482686	0,000127566300	0,000037037075	0,000210684409	0,000077843654	0,000000000000	0,000113999022
I172	SANTA CESAREA TERME	Puglia	Lecce	0,000076236650	0,000075549614	0,000047014304	0,000073798147	0,000000000000	0,000082582714	0,000046243058	0,000000000000	0,000062905478
I549	SCORRANO	Puglia	Lecce	0,000112302217	0,000064430376	0,000110788318	0,000102239603	0,000000000000	0,000105052972	0,000084581832	0,000283092428	0,000105376234
I559	SECLI'	Puglia	Lecce	0,000036086525	0,000023517797	0,000031053214	0,000027659743	0,000000000000	0,000033531756	0,000022787108	0,000000000000	0,000027672187
I780	SOGLIANO CAVOUR	Puglia	Lecce	0,000070288712	0,000029352250	0,000036861737	0,000055335054	0,000016486007	0,000054543044	0,000040503321	0,000000000000	0,000048407381
I800	SOLETO	Puglia	Lecce	0,000102571991	0,000068908083	0,000058862814	0,000084455712	0,000030020745	0,000094962566	0,000067442902	0,000000000000	0,000077477456
I887	SPECCHIA	Puglia	Lecce	0,000091298801	0,000042952747	0,000056608397	0,000061508376	0,000025729436	0,000084134436	0,000058496868	0,000000000000	0,000064567534
I923	SPONGANO	Puglia	Lecce	0,000066971817	0,000030440403	0,000052505192	0,000055560538	0,000000000000	0,000065914042	0,000041107394	0,000000000000	0,000051132385
I930	SQUINZANO	Puglia	Lecce	0,000238602559	0,000161649930	0,000154881156	0,000229613088	0,000068936067	0,000205396202	0,000257609045	0,000109036559	0,000207171784
I950	STERNATIA	Puglia	Lecce	0,000050595258	0,000018883299	0,000034745620	0,000035947478	0,000000000000	0,000043218942	0,000028182015	0,000000000000	0,000034890178
L008	SUPERSANO	Puglia	Lecce	0,000080586366	0,000042784840	0,000064327825	0,000056785033	0,000000000000	0,000081125276	0,000049971339	0,000000000000	0,000059928729
L010	SURANO	Puglia	Lecce	0,000038909307	0,000019795330	0,000018635698	0,000038472615	0,000009620848	0,000031679521	0,000019585278	0,000000000000	0,000028582130
L011	SURBO	Puglia	Lecce	0,000230142115	0,000169433007	0,000163105291	0,000244759284	0,000000000000	0,000202233306	0,000231566860	0,000000000000	0,000200230141
L064	TAURISANO	Puglia	Lecce	0,000183886059	0,000113106026	0,000191846930	0,000173537266	0,000000000000	0,000182315052	0,000184179809	0,000000000000	0,000164013975
L074	TAVIANO	Puglia	Lecce	0,000218823477	0,000215462417	0,000168371499	0,000302304019	0,000000000000	0,000240208934	0,000205791350	0,000131389062	0,000223392823
L166	TIGGIANO	Puglia	Lecce	0,000052349131	0,000032986146	0,000056128690	0,000041213057	0,000000000000	0,000048816647	0,000028795629	0,000056614931	0,000043675345
L383	TREPUZZI	Puglia	Lecce	0,000231469094	0,000162352316	0,000225037232	0,000234692179	0,000075767224	0,000196418580	0,000227612486	0,000201110581	0,000215335499
L419	TRICASE	Puglia	Lecce	0,000303840080	0,000317834543	0,000239507168	0,000320092550	0,000000000000	0,000338644085	0,000271331732	0,000004189459	0,000278711449
L462	TUGLIE	Puglia	Lecce	0,000097339979	0,000049737291	0,000063615730	0,000075307233	0,000028854990	0,000082783761	0,000066744832	0,000000000000	0,000071665242
L484	UGENTO	Puglia	Lecce	0,000305459722	0,000310390065	0,000162123755	0,000389118511	0,000090362500	0,000344105267	0,000204020401	0,000000000000	0,000279269854
L485	UGGIANO LA CHIESA	Puglia	Lecce	0,000087873398	0,000047059823	0,000065779162	0,000063460350	0,000026897843	0,000074674598	0,000055452793	0,000000000000	0,000064218011
L711	VEGLIE	Puglia	Lecce	0,000230944026	0,000178902951	0,000219051742	0,000227956009	0,000000000000	0,000210187804	0,000244244649	0,000055859449	0,000209636415
L776	VERNOLE	Puglia	Lecce	0,000137049542	0,000103754813	0,000092799356	0,000128022210	0,000000000000	0,000133585021	0,000087185862	0,000000000000	0,000109338966
M187	ZOLLINO	Puglia	Lecce	0,000042085729	0,000016258238	0,000024735481	0,000031159844	0,000011609383	0,000029866395	0,000022456714	0,000000000000	0,000028189840
A514	AVETRANA	Puglia	Taranto	0,000125984591	0,000061715593	0,000069618658	0,000114768622	0,000000000000	0,000138468184	0,000084547378	0,000119660713	0,000103120259
B808	CAROSINO	Puglia	Taranto	0,000106285878	0,000058118965	0,000100880650	0,000117745136	0,000025875972	0,000096819746	0,000082396636	0,000000000000	0,000093594579
C136	CASTELLANETA	Puglia	Taranto	0,000343805006	0,000319021563	0,000204261074	0,000485593880	0,000200140022	0,000433500061	0,000279546378	0,000000000000	0,000343029249
D171	CRISPIANO	Puglia	Taranto	0,000237680632	0,000146916571	0,000150667465	0,000218031593	0,000000000000	0,000252147712	0,000224974158	0,000001396486	0,000197839938
D463	FAGGIANO	Puglia	Taranto	0,000060789129	0,000034979147	0,000059497225	0,000073889002	0,000015231738	0,000063172323	0,000040987244	0,000000000000	0,000055762073
D754	FRAGAGNANO	Puglia	Taranto	0,000090948509	0,000048030779	0,000059216631	0,000091943271	0,000000000000	0,000077259754	0,000069710882	0,000000000000	0,000072579341
E036	GINOSA	Puglia	Taranto	0,000437918125	0,000387608993	0,000302370453	0,000505379317	0,000139233383	0,000459895105	0,000405095394	0,000000000000	0,000403876872
E205	GROTTAGLIE	Puglia	Taranto	0,000548631973	0,000378101538	0,000367863767	0,000532973032	0,000183745860	0,000461728999	0,000512598760	0,000267492112	0,000468805869
E469	LATERZA	Puglia	Taranto	0,000266225621	0,000168821450	0,000229658409	0,000197519708	0,000113136330	0,000267145538	0,000248908562	0,000000000000	0,000219355635
E537	LEPORANO	Puglia	Taranto	0,000131924723	0,000097778273	0,000077424722	0,000351900195	0,000045376209	0,000122944448	0,000089628716	0,000000000000	0,000161610660
E630	LIZZANO	Puglia	Taranto	0,000166224852	0,000143891981	0,000144094754	0,000177873383	0,000044099722	0,000174535346	0,000126309186	0,000000000000	0,000149579766
E882	MANDURIA	Puglia	Taranto	0,000595235506	0,000460106859	0,000300338841	0,000784270668	0,000284625053	0,000606701982	0,000570523838	0,000000000000	0,000556527925
E986	MARTINA FRANCA	Puglia	Taranto	0,000924265873	0,000645991616	0,000574092547	0,000770951777	0,000507038840	0,000977225676	0,000887407030	0,001004731474	0,000812550723
E995	MARUGGIO	Puglia	Taranto	0,000126479915	0,000085272593	0,000051550344	0,000170120306	0,000000000000	0,000120234514	0,000070460891	0,000014676749	0,000107301746
F027	MASSAFRA	Puglia	Taranto	0,000550020784	0,000489397804	0,000339940337	0,000614434629	0,000264524707	0,000605733515	0,000564793222	0,000106558375	0,000515657118

Codice catastale	Denominazione	Regione	Provincia	AMMINISTRAZIONE	POLIZIA LOCALE	ISTRUZIONE PUBBLICA	RIFIUTI	TPL	TERRITORIO E VIABILITÀ	SOCIALE	ASILI NIDO	COMPLESSIVO
F531	MONTEIASI	Puglia	Taranto	0,000087305684	0,000055422498	0,000069479673	0,000095036854	0,000000000000	0,000071305536	0,000055017402	0,000000000000	0,000071703784
F563	MONTEMESOLA	Puglia	Taranto	0,000069139470	0,000037093798	0,000070102385	0,000056859870	0,000000000000	0,000056429166	0,000048771790	0,000000000000	0,000054487727
F587	MONTEPARANO	Puglia	Taranto	0,000044831591	0,000018722692	0,000049058310	0,000023442451	0,000000000000	0,000037622027	0,000029649876	0,000023165397	0,000032967296
F784	MOTTOLA	Puglia	Taranto	0,000298657749	0,000162090964	0,000176505123	0,000221040167	0,000000000000	0,000312543064	0,000256596917	0,000050273504	0,000230066450
G251	PALAGIANELLO	Puglia	Taranto	0,000123575242	0,000062939118	0,000077021635	0,000107951095	0,000000000000	0,000107021718	0,000092595922	0,000000000000	0,000093765333
G252	PALAGIANO	Puglia	Taranto	0,000256292942	0,000217017615	0,000193405391	0,000289835744	0,000063701861	0,000254573383	0,000235790880	0,000055859449	0,000236104110
H090	PULSANO	Puglia	Taranto	0,000199494693	0,000167071838	0,000117739776	0,000380468823	0,000000000000	0,000168211130	0,000151307815	0,000019550807	0,000206677296
H409	ROCCAFORZATA	Puglia	Taranto	0,000033532993	0,000022320883	0,000029396320	0,000027209135	0,000000000000	0,000045419247	0,000019044825	0,000082428100	0,000031341074
H882	SAN GIORGIO IONICO	Puglia	Taranto	0,000245154118	0,000161032103	0,000222832477	0,000247976156	0,000069540447	0,000208402327	0,000232482565	0,000000000000	0,000214602028
I018	SAN MARZANO DI SAN GIUSEPPE	Puglia	Taranto	0,000139961157	0,000087708124	0,000141662730	0,000140201345	0,000000000000	0,000127002429	0,000103368041	0,000000000000	0,000119753140
I467	SAVA	Puglia	Taranto	0,000269904976	0,000174732650	0,000212585062	0,000228198057	0,000109102389	0,000234076480	0,000282999117	0,000364389271	0,000241245119
M298	STATTE	Puglia	Taranto	0,000211863377	0,000132421451	0,000156794939	0,000235308809	0,000074220631	0,000157179787	0,000228071491	0,000000000000	0,000186347746
L049	TARANTO	Puglia	Taranto	0,003330432047	0,004279684699	0,003223259362	0,004228577201	0,005577344482	0,003289078109	0,004775175651	0,002452116382	0,003826000329
L294	TORRICELLA	Puglia	Taranto	0,000088931432	0,000071350310	0,000053210955	0,000123993249	0,000000000000	0,000077938622	0,000050153590	0,000000000000	0,000078369962
A291	ANGHIARI	Toscana	Arezzo	0,000133648322	0,000077818232	0,000098718435	0,000099291125	0,000071466944	0,000135994062	0,000073045259	0,000206015731	0,000109772140
A390	AREZZO	Toscana	Arezzo	0,001890661505	0,002164919453	0,002296940067	0,002512698320	0,002861002404	0,001988490514	0,002141117938	0,003551401834	0,002265943492
A541	BADIA TEDALDA	Toscana	Arezzo	0,000046797190	0,000016534813	0,000040486456	0,000021815739	0,000015579175	0,000057687535	0,000015805935	0,000000000000	0,000031985652
A851	BIBBIENA	Toscana	Arezzo	0,000235615933	0,000167670856	0,000226231277	0,000260459320	0,000000000000	0,000267145762	0,000203602209	0,000115980912	0,000223625404
B243	BUCINE	Toscana	Arezzo	0,000202959678	0,000117026052	0,000193421940	0,000228891931	0,000000000000	0,000217882384	0,000156989422	0,000188489034	0,000191222266
B670	CAPOLONA	Toscana	Arezzo	0,000104185985	0,000067534156	0,000075386286	0,000088606076	0,000044737110	0,000104905179	0,000069632094	0,000084149697	0,000086633026
B693	CAPRESE MICHELANGELO	Toscana	Arezzo	0,000047713973	0,000021343073	0,000041278983	0,000029447416	0,000020639160	0,000052101882	0,000021116434	0,000000000000	0,000034618805
C102	CASTEL FOCOGNANO	Toscana	Arezzo	0,000070742652	0,000039284539	0,000075102607	0,000060848387	0,000020082740	0,000079556773	0,000042396132	0,000001283437	0,000059575014
C263	CASTEL SAN NICCOLO'	Toscana	Arezzo	0,000073027998	0,000037749420	0,000044053718	0,000055170015	0,000018847182	0,000077815859	0,000038604990	0,000086529064	0,000057132216
M322	CASTELFRANCO PIANDISCÒ	Toscana	Arezzo	0,000179171330	0,000109115250	0,000194163751	0,000163776001	0,000000000000	0,000183454333	0,000130274127	0,000057872129	0,000155940366
C318	CASTIGLION FIBOCCHI	Toscana	Arezzo	0,000048533440	0,000025409136	0,000033932854	0,000041893268	0,000017479535	0,000048030335	0,000028832933	0,000002549276	0,000037670383
C319	CASTIGLION FIORENTINO	Toscana	Arezzo	0,000250924318	0,000174891028	0,000199758980	0,000251976641	0,000091001254	0,000276695251	0,000226224734	0,000090286120	0,000227537663
C407	CAVRIGLIA	Toscana	Arezzo	0,000178920452	0,000109211736	0,000234401879	0,000172630122	0,000000000000	0,000185397185	0,000123847583	0,000314798056	0,000173811575
C648	CHITIGNANO	Toscana	Arezzo	0,000024913229	0,000012102176	0,000018660008	0,000022409297	0,000000000000	0,000022549839	0,000012112553	0,000000000000	0,000018687409
C663	CHIUSI DELLA VERNA	Toscana	Arezzo	0,000060541398	0,000039402816	0,000059467499	0,000069011230	0,000000000000	0,000080700554	0,000026604972	0,000001645026	0,000054856263
C774	CIVITELLA IN VAL DI CHIANA	Toscana	Arezzo	0,000184503274	0,000097251490	0,000133369809	0,000206220860	0,000052814103	0,000202655091	0,000124136916	0,000340597333	0,000173822150
D077	CORTONA	Toscana	Arezzo	0,000495311108	0,000363475399	0,000411207334	0,000465650178	0,000000000000	0,000569186962	0,000428801700	0,000297470735	0,000445242935
D649	FOIANO DELLA CHIANA	Toscana	Arezzo	0,000182346925	0,000119535492	0,000189983728	0,000198664488	0,000000000000	0,000171001048	0,000147756449	0,000569736248	0,000187751723
E468	LATERINA	Toscana	Arezzo	0,000070761829	0,000043840187	0,000067099618	0,000067163736	0,000000000000	0,000070710163	0,000049775807	0,000000000000	0,000059523430
E693	LORO CIUFFENNA	Toscana	Arezzo	0,000131764805	0,000066812903	0,000143827765	0,000143449536	0,000049621066	0,000130544634	0,000081157974	0,000178420106	0,000124235940
E718	LUCIGNANO	Toscana	Arezzo	0,000085514848	0,000041148451	0,000066096514	0,000088873282	0,000000000000	0,000080335514	0,000054175457	0,000213762484	0,000078527698
E933	MARCIANO DELLA CHIANA	Toscana	Arezzo	0,000068306101	0,000043807908	0,000072205469	0,000070406374	0,000000000000	0,000072769288	0,000044556235	0,000009731737	0,000060504744
F628	MONTE SAN SAVINO	Toscana	Arezzo	0,000184733338	0,000106447930	0,000138216537	0,000187884591	0,000058529308	0,000193789339	0,000137521057	0,000062864119	0,000159638967
F565	MONTEMIGNAIO	Toscana	Arezzo	0,000024266825	0,000010826986	0,000014776584	0,000011767495	0,000000000000	0,000024635936	0,000008090749	0,000000000000	0,000015037854
F594	MONTERCHI	Toscana	Arezzo	0,000045591329	0,000025377293	0,000034128138	0,000042837784	0,000000000000	0,000041819889	0,000021638539	0,000000000000	0,000034878291
F656	MONTEVARCHI	Toscana	Arezzo	0,000445044668	0,000353645607	0,000535065413	0,000484759363	0,000166531292	0,000410379419	0,000456691151	0,000798614975	0,000464232560
G139	ORTIGNANO RAGGIOLO	Toscana	Arezzo	0,000026650438	0,000010142417	0,000027040544	0,000017812512	0,000000000000	0,000027609356	0,000010012702	0,000038074925	0,000020912158
G451	PERGINE VALDARNO	Toscana	Arezzo	0,000069419408	0,000042005513	0,000052043377	0,000071764818	0,000000000000	0,000063987957	0,000043288539	0,000000000000	0,000056426091
G653	PIEVE SANTO STEFANO	Toscana	Arezzo	0,000089133366	0,000042220488	0,000067021066	0,000067435215	0,000041563064	0,000108839513	0,000042678941	0,000012662059	0,000069189657
G879	POPPI	Toscana	Arezzo	0,000144761020	0,000098403031	0,000124008735	0,000136835061	0,000000000000	0,000155269915	0,000084455451	0,000080252883	0,000122922971
M329	PRATOVECCHIO STIA	Toscana	Arezzo	0,000143245315	0,000067114181	0,000105143419	0,000110782502	0,000000000000	0,000150944796	0,000080422354	0,000245342902	0,000117263053
H901	SAN GIOVANNI VALDARNO	Toscana	Arezzo	0,000322021566	0,000306454603	0,000364043423	0,000364776173	0,000178186494	0,000286984449	0,000329354355	0,000565260840	0,000339459799
I155	SANSEPOLCRO	Toscana	Arezzo	0,000324788919	0,000239128737	0,000242141633	0,000454718523	0,000209697248	0,000318049036	0,000295946003	0,000367118472	0,000333383152

Codice catastale	Denominazione	Regione	Provincia	AMMINISTRAZIONE	POLIZIA LOCALE	ISTRUZIONE PUBBLICA	RIFIUTI	TPL	TERRITORIO E VIABILITÀ	SOCIALE	ASILI NIDO	COMPLESSIVO
I681	SESTINO	Toscana	Arezzo	0,000043794063	0,000016959233	0,000028256336	0,000023600770	0,000013815911	0,000049485239	0,000020192681	0,000000000000	0,000029620765
I991	SUBBIANO	Toscana	Arezzo	0,000124456741	0,000085555127	0,000112658944	0,000116319695	0,000037011208	0,000128936256	0,000084405878	0,000026418527	0,000106524442
L038	TALLA	Toscana	Arezzo	0,000035478145	0,000012414552	0,000020677970	0,000020373909	0,000000000000	0,000040342082	0,000013708352	0,000000000000	0,000023255323
L123	TERRANUOVA BRACCIOLINI	Toscana	Arezzo	0,000246530987	0,000177755517	0,000247733071	0,000222328048	0,000100392822	0,000240318788	0,000200695958	0,000591041291	0,000239025232
A564	BAGNO A RIPOLI	Toscana	Firenze	0,000514769729	0,000407009647	0,000506128380	0,000593276740	0,000262426834	0,000425074892	0,000502462052	0,000480129396	0,000502650690
A632	BARBERINO DI MUGELLO	Toscana	Firenze	0,000246712068	0,000191035439	0,000219216802	0,000311878716	0,000066715372	0,000240240757	0,000171124126	0,000201249353	0,000236808777
A633	BARBERINO VAL D'ELSA	Toscana	Firenze	0,000104040796	0,000076588634	0,000102397180	0,000097221647	0,000029005412	0,000124078081	0,000051346106	0,000124189857	0,000094386084
B036	BORGO SAN LORENZO	Toscana	Firenze	0,000345350486	0,000266780919	0,000462927555	0,000407531473	0,000189375844	0,000322739193	0,000330372224	0,000511735944	0,000368493638
B406	CALENZANO	Toscana	Firenze	0,000364240999	0,000292467007	0,000343304662	0,000689925828	0,000137090900	0,000359783733	0,000294102582	0,000581887094	0,000429518839
B507	CAMPI BISENZIO	Toscana	Firenze	0,000755886724	0,000729001745	0,000898211668	0,001378030763	0,000241726868	0,000643648376	0,000824967978	0,000815142696	0,000908963796
B684	CAPRAIA E LIMITE	Toscana	Firenze	0,000128693640	0,000068240920	0,000161892161	0,000120747712	0,000033060773	0,000105128095	0,000082825985	0,000382626951	0,000125434858
C101	CASTELFIORENTINO	Toscana	Firenze	0,000332032326	0,000175755498	0,000345002057	0,000235218944	0,000196588795	0,000303604532	0,000311239347	0,000354454912	0,000289054970
C529	CERRETO GUIDI	Toscana	Firenze	0,000193351213	0,000108371662	0,000214608752	0,000183211185	0,000000000000	0,000181682628	0,000155254980	0,000216881985	0,000176233486
C540	CERTALDO	Toscana	Firenze	0,000317057134	0,000163767952	0,000340608393	0,000271648030	0,000118889349	0,000291797017	0,000278717265	0,000345353729	0,000284901088
D299	DICOMANO	Toscana	Firenze	0,000109187596	0,000056159354	0,000108466857	0,000110640077	0,000029212547	0,000102689882	0,000080147645	0,000097759782	0,000098040802
D403	EMPOLI	Toscana	Firenze	0,000861048530	0,000638360881	0,000955036642	0,000947383879	0,000517200418	0,000900365600	0,000849695823	0,001476663676	0,000899308147
D575	FIESOLE	Toscana	Firenze	0,000295221255	0,000208174381	0,000179717835	0,000293197361	0,000103078190	0,000263497544	0,000226894374	0,000000000000	0,000241136441
M321	FIGLINE E INCISA VALDARNO	Toscana	Firenze	0,000459600565	0,000324614655	0,000286368123	0,000518962517	0,000166893150	0,000446615358	0,000359047990	0,000647648812	0,000425221452
D612	FIRENZE	Toscana	Firenze	0,008074038001	0,013841701263	0,010207178569	0,010635766809	0,019131422686	0,008168926422	0,012092751115	0,018205456940	0,010720070840
D613	FIRENZUOLA	Toscana	Firenze	0,000144011564	0,000079914683	0,000107801103	0,000145216762	0,000042393135	0,000178489991	0,000065022541	0,000052544544	0,000121984676
D815	FUCECCHIO	Toscana	Firenze	0,000405857498	0,000236226993	0,000449233521	0,000419811092	0,000184285586	0,000370344345	0,000409957929	0,000285508674	0,000387369991
D895	GAMBASSI TERME	Toscana	Firenze	0,000109396939	0,000061531886	0,000098008593	0,000074440519	0,000000000000	0,000119259464	0,000056120483	0,000168783683	0,000089181915
E169	GREVE IN CHIANTI	Toscana	Firenze	0,000293505129	0,000202384981	0,000216334200	0,000320089034	0,000087579046	0,000295000366	0,000225402890	0,000208900939	0,000264502055
E291	IMPRUNETA	Toscana	Firenze	0,000285583461	0,000193705605	0,000261882469	0,000282035818	0,000100632736	0,000272566813	0,000269557067	0,000292575748	0,000265903795
E466	LASTRA A SIGNA	Toscana	Firenze	0,000345465903	0,000243953227	0,000356177014	0,000439837686	0,000083201268	0,000304555069	0,000351067555	0,000606334155	0,000361657861
E668	LONDA	Toscana	Firenze	0,000046143681	0,000021549776	0,000039868580	0,000038777687	0,000015379257	0,000048397353	0,000020173808	0,000028441913	0,000036854329
E971	MARRADI	Toscana	Firenze	0,000090802930	0,000040293669	0,000060040658	0,000079589945	0,000026083921	0,000097729982	0,000048187856	0,000057328159	0,000072125735
F398	MONTAIONE	Toscana	Firenze	0,000110502267	0,000071104025	0,000082312772	0,000102160432	0,000036025127	0,000137164432	0,000047881599	0,000170604375	0,000097302421
F551	MONTELUPO FIORENTINO	Toscana	Firenze	0,000248009124	0,000154913905	0,000346673398	0,000247050760	0,000000000000	0,000226628462	0,000215492601	0,000417354345	0,000247064399
F648	MONTESPERTOLI	Toscana	Firenze	0,000256498181	0,000132796662	0,000252785164	0,000230876730	0,000125692401	0,000277289065	0,000206874737	0,000230006003	0,000232067347
G270	PALAZZUOLO SUL SENIO	Toscana	Firenze	0,000047668019	0,000020851734	0,000020690419	0,000036349104	0,000012145539	0,000058118299	0,000018930085	0,000007191121	0,000034074880
G420	PELAGO	Toscana	Firenze	0,000147648261	0,000112841548	0,000200997469	0,000156410688	0,000059224565	0,000153997565	0,000104788586	0,000211379622	0,000149712177
G825	PONTASSIEVE	Toscana	Firenze	0,000394589523	0,000323894310	0,000335672264	0,000426381521	0,000141966712	0,000391989213	0,000386157179	0,000395619015	0,000380574445
H222	REGGELLO	Toscana	Firenze	0,000332526338	0,000200110273	0,000339731771	0,000343738845	0,000180755653	0,000340419485	0,000282990224	0,000415191840	0,000320355777
H286	RIGNANO SULL'ARNO	Toscana	Firenze	0,000155847844	0,000112351722	0,000167180462	0,000169708010	0,000061604817	0,000146962046	0,000115006528	0,000331542909	0,000155641145
H635	RUFINA	Toscana	Firenze	0,000138726689	0,000078445367	0,000186378826	0,000130332644	0,000000000000	0,000127531296	0,000098724931	0,000274731066	0,000133536049
H791	SAN CASCIANO IN VAL DI PESA	Toscana	Firenze	0,000326321123	0,000248174561	0,000413091460	0,000346271844	0,000115106915	0,000354454206	0,000305887951	0,000212053012	0,000327496451
H937	SAN GODENZO	Toscana	Firenze	0,000042802375	0,000017373947	0,000025272725	0,000028619511	0,000010161674	0,000047118652	0,000015399566	0,000000000000	0,000029206346
B962	SCANDICCI	Toscana	Firenze	0,000912960894	0,000827170450	0,000907263642	0,001136094388	0,001427227143	0,001547163283	0,000999937723	0,001303576780	0,001091935636
M326	SCARPERIA E SAN PIERO	Toscana	Firenze	0,000239603511	0,000181435800	0,000265507123	0,000273358896	0,000000000000	0,000247165015	0,000163241779	0,000144265387	0,000226883085
I684	SESTO FIORENTINO	Toscana	Firenze	0,000904536981	0,000806848995	0,000997494556	0,001416232015	0,000434660893	0,000840292531	0,000949041838	0,001410903344	0,001042033314
I728	SIGNA	Toscana	Firenze	0,000319974572	0,000302026772	0,000342354608	0,000401566199	0,000142282668	0,000292973639	0,000289736814	0,000360384605	0,000330610515
L067	TAVARNELLE VAL DI PESA	Toscana	Firenze	0,000179160994	0,000134602462	0,000170350078	0,000226463580	0,000000000000	0,000184018220	0,000108293748	0,000168820865	0,000171831296
L529	VAGLIA	Toscana	Firenze	0,000104492483	0,000050800425	0,000060684446	0,000107224913	0,000041462486	0,000104133244	0,000059134880	0,000000000000	0,000082963131
L838	VICCHIO	Toscana	Firenze	0,000168627769	0,000096630272	0,000190653698	0,000170686529	0,000062212321	0,000173207851	0,000118127289	0,000187303282	0,000158465554
M059	VINCI	Toscana	Firenze	0,000275847375	0,000152514305	0,000343464099	0,000295295911	0,000131110240	0,000261674805	0,000230751671	0,000274450154	0,000268778622
A369	ARCIDOSSO	Toscana	Grosseto	0,000109987860	0,000057304887	0,000087625803	0,000090878595	0,000045415268	0,000126544077	0,000059538112	0,000110780921	0,000092040105

Codice catastale	Denominazione	Regione	Provincia	AMMINISTRAZIONE	POLIZIA LOCALE	ISTRUZIONE PUBBLICA	RIFIUTI	TPL	TERRITORIO E VIABILITÀ	SOCIALE	ASILI NIDO	COMPLESSIVO
B497	CAMPAGNATICO	Toscana	Grosseto	0,000073473571	0,000027465226	0,000048465401	0,000042963099	0,000020202335	0,000089611030	0,000034417850	0,000043682681	0,000053339682
B646	CAPALBIO	Toscana	Grosseto	0,000129045202	0,000095709611	0,000100442840	0,000109471370	0,000030337460	0,000186406255	0,000054331463	0,000014066562	0,000107834765
C085	CASTEL DEL PIANO	Toscana	Grosseto	0,000114056418	0,000056768348	0,000101143227	0,000096348803	0,000053541445	0,000139102072	0,000064469862	0,000050313556	0,000096081076
C147	CASTELL'AZZARA	Toscana	Grosseto	0,000052460320	0,000022724951	0,000026268841	0,000032087121	0,000000000000	0,000056159447	0,000025370631	0,000007256943	0,000035119607
C310	CASTIGLIONE DELLA PESCAIA	Toscana	Grosseto	0,000302432920	0,000289323065	0,000129815025	0,000577177956	0,000067021196	0,000377103481	0,000102462448	0,000000000000	0,000309474607
C705	CINIGIANO	Toscana	Grosseto	0,000082564388	0,000036529596	0,000060182703	0,000051233435	0,000022941722	0,000097668183	0,000037037356	0,000000000000	0,000059134532
C782	CIVITELLA PAGANICO	Toscana	Grosseto	0,000104447329	0,000062475825	0,000056112938	0,000068100311	0,000024650204	0,000121200274	0,000045198536	0,000127947212	0,000078785687
D656	FOLLONICA	Toscana	Grosseto	0,000497015483	0,000516886401	0,000337847612	0,000713318242	0,000198926898	0,000501029594	0,000409579414	0,000229413658	0,000498951819
D948	GAVORRANO	Toscana	Grosseto	0,000193267434	0,000131217369	0,000126698237	0,000184181995	0,000053765154	0,000183553284	0,000125659022	0,000003177081	0,000154925701
E202	GROSSETO	Toscana	Grosseto	0,001613255867	0,001779981088	0,001548845346	0,001848880540	0,002214332328	0,001861463348	0,001642035527	0,001674895805	0,001733006301
E348	ISOLA DEL GIGLIO	Toscana	Grosseto	0,000061948571	0,000044518396	0,000025953239	0,000066988999	0,000019637138	0,000065651187	0,000023351529	0,000000000000	0,000048473476
E810	MAGLIANO IN TOSCANA	Toscana	Grosseto	0,000112249605	0,000061552999	0,000065542281	0,000054158755	0,000028655887	0,000130547293	0,000049654923	0,000000000000	0,000074697599
E875	MANCIANO	Toscana	Grosseto	0,000247047056	0,000161988781	0,000125311510	0,000176452257	0,000058536422	0,000260600819	0,000116733305	0,000000000000	0,000175126295
F032	MASSA MARITTIMA	Toscana	Grosseto	0,000227194037	0,000157139189	0,000149285915	0,000176440452	0,000084047854	0,000241806743	0,000135796179	0,000098623255	0,000178994060
F437	MONTE ARGENTARIO	Toscana	Grosseto	0,000308808576	0,000222136921	0,000178250501	0,000385042175	0,000123587085	0,000248846064	0,000216402072	0,000202070026	0,000273186266
F612	MONTEROTONDO MARITTIMO	Toscana	Grosseto	0,000046153852	0,000021707546	0,000030333978	0,000027312718	0,000013509656	0,000051338604	0,000017651798	0,000000000000	0,000031528520
F677	MONTIERI	Toscana	Grosseto	0,000050601939	0,000025787308	0,000036251671	0,000029740917	0,000016013509	0,000056131817	0,000016902461	0,000000000000	0,000034741603
G088	ORBETELLO	Toscana	Grosseto	0,000373358265	0,000325228610	0,000229565139	0,000492752445	0,000142231127	0,000480670704	0,000266457285	0,000253849357	0,000368305550
G716	PITIGLIANO	Toscana	Grosseto	0,000112877814	0,000053014806	0,000065943529	0,000077384149	0,000034182134	0,000100691943	0,000058917353	0,000083321447	0,000080924597
H417	ROCCALBEGNA	Toscana	Grosseto	0,000047242922	0,000016848351	0,000026857441	0,000019690763	0,000011396794	0,000057737997	0,000014665350	0,000000000000	0,000029450814
H449	ROCCASTRADA	Toscana	Grosseto	0,000225006979	0,000118171780	0,000209447610	0,000190355552	0,000076953742	0,000238151209	0,000137726298	0,000119929482	0,000187892097
I187	SANTA FIORA	Toscana	Grosseto	0,000075699361	0,000035217981	0,000048873094	0,000075572862	0,000033735045	0,000082194808	0,000036289816	0,000068742141	0,000063185542
I504	SCANSANO	Toscana	Grosseto	0,000136684540	0,000069935043	0,000076520727	0,000080686968	0,000039647607	0,000164711474	0,000066763529	0,000033653527	0,000097030483
I510	SCARLINO	Toscana	Grosseto	0,000107469568	0,000106593744	0,000069533484	0,000138746882	0,000030292514	0,000160635256	0,000050427179	0,000058155376	0,000105136552
I571	SEGGIANO	Toscana	Grosseto	0,000037958511	0,000012586930	0,000024977386	0,000026703059	0,000012798299	0,000036908995	0,000014011258	0,000026154299	0,000026982434
I601	SEMPRONIANO	Toscana	Grosseto	0,000046205325	0,000017518770	0,000023924739	0,000027072442	0,000011512589	0,000047516615	0,000016489525	0,000005480936	0,000029811307
I841	SORANO	Toscana	Grosseto	0,000112599682	0,000056920950	0,000054277053	0,000073179896	0,000037379811	0,000122331207	0,000056127759	0,000048327568	0,000079706570
A852	BIBBONA	Toscana	Livorno	0,000115187249	0,000108959200	0,000072005169	0,000291561155	0,000048357755	0,000215691304	0,000047319607	0,000000000000	0,000150297360
B509	CAMPIGLIA MARITTIMA	Toscana	Livorno	0,000284532396	0,000202790065	0,000213828560	0,000305391841	0,000100830306	0,000269680919	0,000225656593	0,000472552330	0,000266867116
B553	CAMPO NELL'ELBA	Toscana	Livorno	0,000154013282	0,000134985610	0,000080829492	0,000211753682	0,000109896643	0,000198814188	0,000065814564	0,000000000000	0,000143377779
B669	CAPOLIVERI	Toscana	Livorno	0,000152183002	0,000122917631	0,000046799924	0,000198049758	0,000046238932	0,000190278113	0,000048521642	0,000000000000	0,000128736482
B685	CAPRAIA ISOLA	Toscana	Livorno	0,000019157303	0,000009623438	0,000012161380	0,000014188926	0,000003470910	0,000020112708	0,000005569038	0,000000000000	0,000013312670
C044	CASTAGNETO CARDUCCI	Toscana	Livorno	0,000246014499	0,000220255755	0,000145644460	0,000381027607	0,000000000000	0,000311956821	0,000150055531	0,000135405732	0,000248052404
C415	CECINA	Toscana	Livorno	0,000599456485	0,000609533734	0,000421084304	0,000770229527	0,000255839896	0,000644678305	0,000556169959	0,000672126175	0,000611495284
C869	COLLESALVETTI	Toscana	Livorno	0,000310422520	0,000229553326	0,000337253604	0,000365823090	0,000071858029	0,000289067603	0,000288160753	0,000234095466	0,000305871614
E625	LIVORNO	Toscana	Livorno	0,002907924622	0,004208172835	0,003703086448	0,003498708497	0,006150591154	0,002840681451	0,003842785674	0,006884347516	0,003636154842
E930	MARCIANA	Toscana	Livorno	0,000097798621	0,000077603649	0,000054637229	0,000099192065	0,000028957878	0,000120650090	0,000032769094	0,000000000000	0,000078961228
E931	MARCIANA MARINA	Toscana	Livorno	0,000066112928	0,000047126932	0,000030712896	0,000076230890	0,000015871848	0,000071387918	0,000025220835	0,000000000000	0,000053359626
G687	PIOMBINO	Toscana	Livorno	0,000726197625	0,000702502777	0,000483539214	0,000822084964	0,000230425553	0,000715568585	0,000689917101	0,000657456775	0,000691386153
E680	PORTO AZZURRO	Toscana	Livorno	0,000098568070	0,000073248423	0,000049090953	0,000122233219	0,000021857803	0,000105930024	0,000045223145	0,000000000000	0,000083254610
G912	PORTOFERRAIO	Toscana	Livorno	0,000287869367	0,000249437115	0,000164044897	0,000318213781	0,000103694383	0,000318619118	0,000189304255	0,000286995402	0,000261195549
H305	RIO MARINA	Toscana	Livorno	0,000069332318	0,000046646636	0,000031267908	0,000072618159	0,000017999438	0,000075780138	0,000029275252	0,000000000000	0,000054369334
H297	RIO NELL'ELBA	Toscana	Livorno	0,000043141990	0,000023641229	0,000016976280	0,000024521703	0,000010681733	0,000050904889	0,000015096448	0,000000000000	0,000028062361
H570	ROSIGNANO MARITTIMO	Toscana	Livorno	0,000708561790	0,000732797579	0,000614544656	0,001108599167	0,000339937623	0,000763066995	0,000623531598	0,001125240045	0,000799321943
I390	SAN VINCENZO	Toscana	Livorno	0,000212951504	0,000197215679	0,000109488177	0,000376100477	0,000060748559	0,000250707266	0,000110547738	0,000385424806	0,000232309660
I454	SASSETTA	Toscana	Livorno	0,000022329919	0,000008346712	0,000014174719	0,000016322950	0,000000000000	0,000022836644	0,000005914310	0,000000000000	0,000014981380
L019	SUVERETO	Toscana	Livorno	0,000085087262	0,000036879667	0,000052070858	0,000068715153	0,000000000000	0,000081398846	0,000045298772	0,000051168516	0,000063293266

Codice catastale	Denominazione	Regione	Provincia	AMMINISTRAZIONE	POLIZIA LOCALE	ISTRUZIONE PUBBLICA	RIFIUTI	TPL	TERRITORIO E VIABILITÀ	SOCIALE	ASILI NIDO	COMPLESSIVO
A241	ALTOPASCIO	Toscana	Lucca	0,000265577605	0,000208189273	0,000249219174	0,000310590160	0,000045267308	0,000253937977	0,000266614554	0,000127069039	0,000256647729
A560	BAGNI DI LUCCA	Toscana	Lucca	0,000153666225	0,000083875902	0,000120683865	0,000149129798	0,000038552878	0,000156486182	0,000083346410	0,000000000000	0,000124075278
A657	BARGA	Toscana	Lucca	0,000216245706	0,000144669720	0,000175342019	0,000209246188	0,000127558726	0,000217367290	0,000155438678	0,000150129377	0,000190404532
B007	BORGO A MOZZANO	Toscana	Lucca	0,000151226512	0,000078181523	0,000157322481	0,000163869579	0,000050805284	0,000132391969	0,000108151276	0,000027179663	0,000133410786
B455	CAMAIORE	Toscana	Lucca	0,000693380628	0,000697426273	0,000564983477	0,001019895660	0,000199216349	0,000773096460	0,000582880144	0,000777581561	0,000741979775
B557	CAMPORGIANO	Toscana	Lucca	0,000053353921	0,000029996060	0,000064848643	0,000040673464	0,000026096989	0,000057978291	0,000032921356	0,000000000000	0,000044911472
B648	CAPANNORI	Toscana	Lucca	0,000846076175	0,000697241784	0,000845354550	0,000803118079	0,000191502362	0,000747129458	0,000878195007	0,000689205474	0,000789626168
B760	CAREGGINE	Toscana	Lucca	0,000022839484	0,000007133079	0,000009968534	0,000012315879	0,000008546429	0,000027758493	0,000007455384	0,000000000000	0,000014572271
C236	CASTELNUOVO DI GARFAGNANA	Toscana	Lucca	0,000129308841	0,000101395977	0,000111540695	0,000148549739	0,000068093275	0,000133385302	0,000082703822	0,000360914135	0,000131920809
C303	CASTIGLIONE DI GARFAGNANA	Toscana	Lucca	0,000050115846	0,000023514459	0,000033461748	0,000030946246	0,000025310404	0,000051738701	0,000021394576	0,000000000000	0,000034695552
C996	COREGLIA ANTELMINELLI	Toscana	Lucca	0,000104822272	0,000065217717	0,000127664048	0,000145706861	0,000060305525	0,000126679562	0,000074798929	0,000003191840	0,000108568404
M319	FABBRICHE DI VERGEMOLI	Toscana	Lucca	0,000036907784	0,000011733435	0,000015995600	0,000018793642	0,000011096627	0,000046174190	0,000010907535	0,000000000000	0,000023215914
D730	FORTE DEI MARMI	Toscana	Lucca	0,000282364830	0,000314301563	0,000122810121	0,000435111455	0,000071248883	0,000246211445	0,000133004159	0,000203657877	0,000265987362
D734	FOSCIANDORA	Toscana	Lucca	0,000019784737	0,000006198316	0,000011494081	0,000010110744	0,000008598202	0,000027662755	0,000007622067	0,000000000000	0,000013561434
D874	GALLICANO	Toscana	Lucca	0,000083068819	0,000045358754	0,000110404248	0,000108608642	0,000024186018	0,000080365078	0,000047675169	0,000172503183	0,000087321374
E715	LUCCA	Toscana	Lucca	0,001739268479	0,001724741101	0,001933364248	0,002892383213	0,002383806039	0,001662980955	0,001876917699	0,002077305610	0,002092638679
F035	MASSAROSA	Toscana	Lucca	0,000383550696	0,000354215072	0,000449487146	0,000585466617	0,000105999793	0,000358982735	0,000367697827	0,000431559441	0,000428792267
F225	MINUCCIANO	Toscana	Lucca	0,000059482543	0,000024694156	0,000049959527	0,000038247325	0,000000000000	0,000075408070	0,000033575980	0,000000000000	0,000044849989
F283	MOLAZZANA	Toscana	Lucca	0,000032141228	0,000012966279	0,000022534885	0,000020638218	0,000012056354	0,000036055704	0,000013796994	0,000000000000	0,000022724287
F452	MONTECARLO	Toscana	Lucca	0,000089180155	0,000061805351	0,000070607005	0,000078438408	0,000024708991	0,000076520367	0,000056365818	0,000000000000	0,000070192591
G480	PESCAGLIA	Toscana	Lucca	0,000084651473	0,000042852540	0,000076557709	0,000054676574	0,000000000000	0,000091358418	0,000050671881	0,000000000000	0,000063379350
G582	PIAZZA AL SERCHIO	Toscana	Lucca	0,000053425392	0,000026243071	0,000044726406	0,000040017404	0,000024526794	0,000058614202	0,000030581709	0,000030946231	0,000042807531
G628	PIETRASANTA	Toscana	Lucca	0,000549618380	0,000665673078	0,000435415859	0,000826568787	0,000235834471	0,000585765481	0,000429289686	0,000750068431	0,000598661964
G648	PIEVE FOSCIANA	Toscana	Lucca	0,000053424188	0,000025345043	0,000042951431	0,000053606021	0,000021204903	0,000050249954	0,000029840127	0,000000000000	0,000043224636
G882	PORCARI	Toscana	Lucca	0,000154430824	0,000186801763	0,000175629423	0,000206969649	0,000030367930	0,000144864405	0,000127342665	0,000021626113	0,000158280762
I142	SAN ROMANO IN GARFAGNANA	Toscana	Lucca	0,000035402495	0,000018711250	0,000035483042	0,000028825141	0,000016002748	0,000038417857	0,000016033511	0,000026401781	0,000029431152
I622	SERAVEZZA	Toscana	Lucca	0,000246229656	0,000201915426	0,000204616214	0,000301522824	0,000113088697	0,000230620820	0,000231815766	0,000072363980	0,000235800462
M347	SILLANO GIUNCUGNANO	Toscana	Lucca	0,000046242799	0,000013492343	0,000030325837	0,000024446288	0,000015485406	0,000053865602	0,000013100691	0,000000000000	0,000030045314
I942	STAZZEMA	Toscana	Lucca	0,000079183490	0,000039393135	0,000084462075	0,000063658684	0,000028527063	0,000106896867	0,000042923547	0,000047401995	0,000069260403
L533	VAGLI SOTTO	Toscana	Lucca	0,000030519599	0,000009908893	0,000016459951	0,000016285907	0,000014804599	0,000039265484	0,000011722589	0,000000000000	0,000020518806
L833	VIAREGGIO	Toscana	Lucca	0,001270474249	0,001663845883	0,001135172133	0,001943902571	0,000597300701	0,001403995119	0,001284849892	0,002205622897	0,001486435332
L913	VILLA BASILICA	Toscana	Lucca	0,000041393901	0,000024035352	0,000043041592	0,000036652686	0,000016666283	0,000052370793	0,000021522111	0,000033195241	0,000036937911
L926	VILLA COLLEMANDINA	Toscana	Lucca	0,000037171121	0,000019172521	0,000028855003	0,000021924293	0,000017482025	0,000038377633	0,000017083165	0,000000000000	0,000026273218
A496	AULLA	Toscana	Massa-Carrara	0,000228783335	0,000163286104	0,000200596782	0,000183936075	0,000048730922	0,000251384948	0,000166237560	0,000235887036	0,000198764528
A576	BAGNONE	Toscana	Massa-Carrara	0,000062864610	0,000032803978	0,000075126767	0,000042564534	0,000024272946	0,000061103948	0,000029527605	0,000000000000	0,000048797156
B832	CARRARA	Toscana	Massa-Carrara	0,001160963449	0,001410464183	0,001113202088	0,001472238583	0,000442057268	0,001254706483	0,001313555904	0,001716815321	0,001284822949
B979	CASOLA IN LUNIGIANA	Toscana	Massa-Carrara	0,000035305579	0,000016657810	0,000026051161	0,000021942616	0,000012332948	0,000032408940	0,000014313864	0,000000000000	0,000024000487
C914	COMANO	Toscana	Massa-Carrara	0,000031231424	0,000012509124	0,000016036916	0,000023524835	0,000009142231	0,000036328482	0,000011081454	0,000000000000	0,000021925851
D590	FILATTIERA	Toscana	Massa-Carrara	0,000061781455	0,000032598637	0,000050347215	0,000040511446	0,000022350969	0,000059760256	0,000031445640	0,000000000000	0,000044718974
D629	FIVIZZANO	Toscana	Massa-Carrara	0,000204488864	0,000118253928	0,000139604128	0,000164845345	0,000093962322	0,000195788277	0,000145560831	0,000024349846	0,000159710163
D735	FOSDINOVO	Toscana	Massa-Carrara	0,000105355857	0,000064603598	0,000072989333	0,000075294095	0,000047813905	0,000110736483	0,000059111575	0,000000000000	0,000078928593
E574	LICCIANA NARDI	Toscana	Massa-Carrara	0,000108539296	0,000068967637	0,000104883174	0,000090629298	0,000040356662	0,000106574744	0,000062960745	0,000000000000	0,000087734430
F023	MASSA	Toscana	Massa-Carrara	0,001345442163	0,001481374733	0,000941893328	0,002197315076	0,001761351758	0,001487811242	0,001324917008	0,001669209169	0,001554481338
F679	MONTIGNOSO	Toscana	Massa-Carrara	0,000197900048	0,000207650644	0,000158654011	0,000255771447	0,000065522160	0,000205396411	0,000145995812	0,000268659855	0,000200630683
F802	MULAZZO	Toscana	Massa-Carrara	0,000071065664	0,000038075736	0,000049107309	0,000046312404	0,000032449349	0,000076446056	0,000034734128	0,000000000000	0,000051273318
G746	PODENZANA	Toscana	Massa-Carrara	0,000051661919	0,000032491912	0,000034849054	0,000040353439	0,000017146551	0,000050621713	0,000027628096	0,000000000000	0,000038609059
G870	PONTREMOLI	Toscana	Massa-Carrara	0,000201359598	0,000113693170	0,000119442533	0,000162758429	0,000084453597	0,000202165671	0,000120334244	0,000211604040	0,000160591864

Codice catastale	Denominazione	Regione	Provincia	AMMINISTRAZIONE	POLIZIA LOCALE	ISTRUZIONE PUBBLICA	RIFIUTI	TPL	TERRITORIO E VIABILITÀ	SOCIALE	ASILI NIDO	COMPLESSIVO
L386	TRESANA	Toscana	Massa-Carrara	0,000052822748	0,000028104096	0,000049126677	0,000039873948	0,000017194973	0,000052647660	0,000027060614	0,000000000000	0,000040552819
L946	VILLAFRANCA IN LUNIGIANA	Toscana	Massa-Carrara	0,000103991005	0,000063387679	0,000081095674	0,000085017785	0,000051241376	0,000093939165	0,000066159340	0,000053782660	0,000083124993
M169	ZERI	Toscana	Massa-Carrara	0,000048876437	0,000018164816	0,000022640358	0,000023557179	0,000017116646	0,000049109020	0,000020274220	0,000000000000	0,000030016608
A864	BIENTINA	Toscana	Pisa	0,000148022684	0,000116344727	0,000177901465	0,000185800486	0,000030749603	0,000136858206	0,000102046281	0,000217349864	0,000150887884
B303	BUTI	Toscana	Pisa	0,000109199226	0,000076408360	0,000115114431	0,000120199804	0,000046014517	0,000092760011	0,000077231425	0,000181247648	0,000105010910
B390	CALCI	Toscana	Pisa	0,000116578604	0,000069248498	0,000077026800	0,000136163944	0,000033928787	0,000107876562	0,000079274914	0,000114991900	0,000103981201
B392	CALCINAIA	Toscana	Pisa	0,000209889719	0,000195413282	0,000307795075	0,000225015478	0,000033758769	0,000164431686	0,000167580611	0,000275899590	0,000211464368
B647	CAPANNOLI	Toscana	Pisa	0,000110196618	0,000078482731	0,000132393893	0,000123547423	0,000018981301	0,000091880518	0,000077425135	0,000243844399	0,000110277778
B878	CASALE MARITTIMO	Toscana	Pisa	0,000033319766	0,000013217902	0,000012141104	0,000034557792	0,000009454858	0,000031030453	0,000014397274	0,000000000000	0,000024344713
M327	CASCIANA TERME LARI	Toscana	Pisa	0,000246891592	0,000193285929	0,000278956684	0,000250172228	0,000104935730	0,000254221097	0,000166874160	0,000171603957	0,000230992150
B950	CASCINA	Toscana	Pisa	0,000749904245	0,000578621375	0,000821104323	0,000869383185	0,000292613264	0,000653259608	0,000821814333	0,000525475933	0,000750709552
C113	CASTELFRANCO DI SOTTO	Toscana	Pisa	0,000232301366	0,000204156128	0,000217522735	0,000224826017	0,000068216906	0,000206011269	0,000222085112	0,000288537578	0,000218984963
C174	CASTELLINA MARITTIMA	Toscana	Pisa	0,000050413547	0,000028496498	0,000027809035	0,000054851406	0,000000000000	0,000056974055	0,000024062735	0,000000000000	0,000040594318
C244	CASTELNUOVO DI VAL DI CECINA	Toscana	Pisa	0,000063799928	0,000025139455	0,000044517176	0,000054540995	0,000023387245	0,000070477050	0,000033374718	0,000031051358	0,000050370619
C609	CHIANNI	Toscana	Pisa	0,000044335066	0,000022791568	0,000025905030	0,000030809452	0,000010972712	0,000047623299	0,000020158520	0,000000000000	0,000031263655
M328	CRESPINA LORENZANA	Toscana	Pisa	0,000113829749	0,000066227637	0,000131646955	0,000129385892	0,000038319906	0,000109023186	0,000064712710	0,000072546377	0,000105438971
D510	FAUGLIA	Toscana	Pisa	0,000076156673	0,000036153556	0,000057093685	0,000077490498	0,000025958316	0,000071340751	0,000043833674	0,000000000000	0,000061335025
E250	GUARDISTALLO	Toscana	Pisa	0,000036694581	0,000017128685	0,000015730921	0,000031259963	0,000009823118	0,000033431631	0,000016063123	0,000000000000	0,000025531447
E413	LAJATICO	Toscana	Pisa	0,000042404506	0,000024078833	0,000029202189	0,000027529534	0,000009906798	0,000045595061	0,000017591374	0,000000000000	0,000029938070
F458	MONTECATINI VAL DI CECINA	Toscana	Pisa	0,000065369553	0,000030723936	0,000040366486	0,000054219185	0,000016831702	0,000085153658	0,000025462385	0,000000000000	0,000049851272
F640	MONTESCUDAIO	Toscana	Pisa	0,000049790818	0,000027589665	0,000025169640	0,000056779535	0,000010074563	0,000057890959	0,000023378792	0,000000000000	0,000040859292
F661	MONTEVERDI MARITTIMO	Toscana	Pisa	0,000034958378	0,000013153137	0,000022853765	0,000020481138	0,000000000000	0,000042259792	0,000008757829	0,000000000000	0,000023111038
F686	MONTOPOLI IN VAL D'ARNO	Toscana	Pisa	0,000196895098	0,000165379910	0,000205069100	0,000222205050	0,000055279390	0,000203804568	0,000175714243	0,000414445334	0,000205131270
G090	ORCIANO PISANO	Toscana	Pisa	0,000019170296	0,000009391555	0,000012957198	0,000013737321	0,000003837866	0,000017337527	0,000007347681	0,000018179104	0,000013938595
G254	PALAIA	Toscana	Pisa	0,000101233124	0,000059385143	0,000104959559	0,000102469185	0,000029186808	0,000095962659	0,000054826057	0,000081558911	0,000089104473
G395	PECCIOLI	Toscana	Pisa	0,000105187686	0,000081098760	0,000106068037	0,000098873132	0,000022294409	0,000144386209	0,000067620414	0,000100636902	0,000099631461
G702	PISA	Toscana	Pisa	0,001990401623	0,002852566694	0,002017310199	0,002788826144	0,003528165203	0,002186855857	0,002034723343	0,004049964541	0,002418290976
G804	POMARANCE	Toscana	Pisa	0,000152554493	0,000077066171	0,000122386234	0,000126273197	0,000074724465	0,000171851499	0,000092488093	0,000196591306	0,000130678981
G822	PONSACCO	Toscana	Pisa	0,000262265642	0,000230186832	0,000353777184	0,000254246416	0,000091053849	0,000242267050	0,000245793536	0,000383026948	0,000265462296
G843	PONTEDERA	Toscana	Pisa	0,000526233227	0,000576714574	0,000564270376	0,000802522837	0,000307418481	0,000559182088	0,000497909753	0,000942468497	0,000615221595
H319	RIPARBELLA	Toscana	Pisa	0,000049176632	0,000025229624	0,000023789845	0,000036406602	0,000011720367	0,000047691968	0,000021456953	0,000018237201	0,000034493562
A562	SAN GIULIANO TERME	Toscana	Pisa	0,000565619037	0,000530956182	0,000582602400	0,000618036097	0,000163920276	0,000582243488	0,000576206336	0,000906783487	0,000584683841
I046	SAN MINIATO	Toscana	Pisa	0,000510092769	0,000429506644	0,000515893020	0,000654416763	0,000197432316	0,000513693402	0,000502641049	0,001133058909	0,000557605685
I177	SANTA CROCE SULL'ARNO	Toscana	Pisa	0,000249474880	0,000244143180	0,000256762513	0,000250703187	0,000077120685	0,000244199806	0,000257278503	0,000427203810	0,000253119224
I217	SANTA LUCE	Toscana	Pisa	0,000047939419	0,000020921471	0,000044134442	0,000031911830	0,000000000000	0,000054309299	0,000021534635	0,000000000000	0,000035375962
I232	SANTA MARIA A MONTE	Toscana	Pisa	0,000220965490	0,000185509822	0,000287270321	0,000259115598	0,000047227586	0,000204698357	0,000180325597	0,000610219942	0,000240482896
L138	TERRICCIOLA	Toscana	Pisa	0,000092487672	0,000065285042	0,000117490470	0,000081278043	0,000023115615	0,000081395965	0,000056988214	0,000000000000	0,000078860130
L702	VECCHIANO	Toscana	Pisa	0,000222316837	0,000266263113	0,000221405091	0,000280678553	0,000066726421	0,000263830123	0,000177622752	0,000000000000	0,000225272943
L850	VICOPISANO	Toscana	Pisa	0,000156987126	0,000138030090	0,000136086337	0,000172574630	0,000053470142	0,000151481185	0,000129201244	0,000033966678	0,000143870865
M126	VOLTERRA	Toscana	Pisa	0,000272400315	0,000170790320	0,000160320439	0,000247276437	0,000156065011	0,000300202427	0,000175862222	0,000382178913	0,000235725777
A012	ABETONE	Toscana	Pistoia	0,000050774531	0,000027106332	0,000017166740	0,000043037484	0,000012057074	0,000082861864	0,000009058344	0,000000000000	0,000038048382
A071	AGLIANA	Toscana	Pistoia	0,000304493043	0,000260495827	0,000342221825	0,000376842535	0,000092946965	0,000252464638	0,000314616809	0,000600325160	0,000324979297
B251	BUGGIANO	Toscana	Pistoia	0,000158858782	0,000112688439	0,000152576637	0,000174795883	0,000000000000	0,000135686175	0,000136725744	0,000025128808	0,000142164087
C631	CHIESINA UZZANESE	Toscana	Pistoia	0,000091613570	0,000056650837	0,000091888376	0,000115550108	0,000019229085	0,000068944559	0,000061936132	0,000000000000	0,000081978578
D235	CUTIGLIANO	Toscana	Pistoia	0,000053897076	0,000032435902	0,000027408187	0,000044959046	0,000021021605	0,000059027071	0,000024041669	0,000000000000	0,000039966532
E432	LAMPORECCHIO	Toscana	Pistoia	0,000143052393	0,000106191747	0,000138434249	0,000125351611	0,000039654670	0,000140889260	0,000106293866	0,000019265419	0,000121835975
E451	LARCIANO	Toscana	Pistoia	0,000121004638	0,000069313834	0,000115579726	0,000105361891	0,000027094157	0,000112489980	0,000086184129	0,000051932869	0,000101151693

Codice catastale	Denominazione	Regione	Provincia	AMMINISTRAZIONE	POLIZIA LOCALE	ISTRUZIONE PUBBLICA	RIFIUTI	TPL	TERRITORIO E VIABILITÀ	SOCIALE	ASILI NIDO	COMPLESSIVO
E960	MARLIANA	Toscana	Pistoia	0,000074690154	0,000045217887	0,000043017778	0,000063896140	0,000031956018	0,000071825999	0,000041581369	0,000038538787	0,000057960554
F025	MASSA E COZZILE	Toscana	Pistoia	0,000153146712	0,000110532628	0,000142517200	0,000233878586	0,000000000000	0,000141990294	0,000115641659	0,000004188135	0,000151267971
F384	MONSUMMANO TERME	Toscana	Pistoia	0,000366296795	0,000317881927	0,000316681625	0,000508289294	0,000107116657	0,000335799827	0,000376492330	0,000419843917	0,000383203701
F410	MONTALE	Toscana	Pistoia	0,000191570251	0,000133720943	0,000188586444	0,000252642100	0,000000000000	0,000169191801	0,000172108686	0,000324249160	0,000196486330
A561	MONTECATINI-TERME	Toscana	Pistoia	0,000509790466	0,000534917846	0,000305165026	0,000662980385	0,000235549037	0,000561037639	0,000407869807	0,000298000702	0,000497823392
G491	PESCIA	Toscana	Pistoia	0,000370532086	0,000315697520	0,000307555950	0,000446652197	0,000202136760	0,000335822259	0,000381922221	0,000303169711	0,000366008061
G636	PIEVE A NIEVOLE	Toscana	Pistoia	0,000165083250	0,000129746941	0,000158647320	0,000233517525	0,000041522786	0,000146926450	0,000137296184	0,000232488040	0,000171637569
G713	PISTOIA	Toscana	Pistoia	0,001656287775	0,001639494553	0,001990040107	0,002340583081	0,002507174702	0,001663419644	0,001958025539	0,002434508519	0,001970576101
G715	PITEGLIO	Toscana	Pistoia	0,000052372138	0,000018499342	0,000029639148	0,000039196127	0,000017273807	0,000050224956	0,000026042783	0,000000000000	0,000036517444
G833	PONTE BUGGIANESE	Toscana	Pistoia	0,000157486823	0,000095342014	0,000175383489	0,000199221208	0,000030127036	0,000131748186	0,000126466119	0,000000000000	0,000147729686
H109	QUARRATA	Toscana	Pistoia	0,000436689073	0,000339523365	0,000501836550	0,000564231012	0,000179470262	0,000418857539	0,000475601772	0,000608488382	0,000472858616
H744	SAMBUCA PISTOIESE	Toscana	Pistoia	0,000054039524	0,000019757948	0,000043104248	0,000035611059	0,000012113088	0,000058707743	0,000022988998	0,000000000000	0,000038463995
H980	SAN MARCELLO PISTOIESE	Toscana	Pistoia	0,000157298080	0,000094222671	0,000113948790	0,000167405556	0,000085334882	0,000163483229	0,000112086884	0,000000000000	0,000135418818
I660	SERRAVALLE PISTOIESE	Toscana	Pistoia	0,000217377463	0,000157176081	0,000218897733	0,000169342881	0,000106572610	0,000219920347	0,000187451035	0,000487675616	0,000205871718
L522	UZZANO	Toscana	Pistoia	0,000100167713	0,000077315233	0,000113048452	0,000122244793	0,000038896501	0,000086401043	0,000068046130	0,000196777767	0,000101806205
B626	CANTAGALLO	Toscana	Prato	0,000073239459	0,000036243617	0,000067492071	0,000072819574	0,000021547846	0,000082813350	0,000038747676	0,000045494640	0,000063670623
B794	CARMIGNANO	Toscana	Prato	0,000243779445	0,000191411598	0,000307179136	0,000274093346	0,000094204231	0,000262027727	0,000231557906	0,000038419628	0,000243910186
F572	MONTEMURLO	Toscana	Prato	0,000322174613	0,000286994077	0,000355419863	0,000571475439	0,000128274797	0,000340646365	0,000335653537	0,000383894328	0,000387291796
G754	POGGIO A CAIANO	Toscana	Prato	0,000173958612	0,000134045689	0,000223495380	0,000182127486	0,000000000000	0,000138684772	0,000132694737	0,000183135385	0,000164673714
G999	PRATO	Toscana	Prato	0,003323546155	0,003949657455	0,004141387459	0,006292438216	0,005073789997	0,003655141583	0,004598293703	0,005704454633	0,004586816997
L537	VAIANO	Toscana	Prato	0,000180142059	0,000122402876	0,000138080249	0,000235921291	0,000000000000	0,000175219439	0,000134374213	0,000115429493	0,000169245093
L775	VERNIO	Toscana	Prato	0,000125096256	0,000085965239	0,000115209021	0,000126115251	0,000038244573	0,000119386107	0,000089306104	0,000135146577	0,000113461813
A006	ABBADIA SAN SALVATORE	Toscana	Siena	0,000149328617	0,000094402705	0,000109678645	0,000168918367	0,000098506255	0,000167122503	0,000110330563	0,000000000000	0,000134272084
A461	ASCIANO	Toscana	Siena	0,000169917258	0,000098516216	0,000101279092	0,000158938415	0,000049849286	0,000173177150	0,000096225055	0,000046164315	0,000134505061
B269	BUONCONVENTO	Toscana	Siena	0,000081699666	0,000044747090	0,000061029358	0,000089958046	0,000017875875	0,000080562514	0,000043956455	0,000121637060	0,000072864597
B984	CASOLE D'ELSA	Toscana	Siena	0,000099835528	0,000053039137	0,000077896455	0,000086410089	0,000038588635	0,000131065170	0,000053291312	0,000000000000	0,000082141231
C172	CASTELLINA IN CHIANTI	Toscana	Siena	0,000086636452	0,000055513003	0,000049677449	0,000081740131	0,000030495612	0,000111278942	0,000040545206	0,000112223660	0,000074742136
C227	CASTELNUOVO BERARDENGA	Toscana	Siena	0,000206053898	0,000121533228	0,000118784088	0,000163046302	0,000057793677	0,000208822752	0,000109046193	0,000231922749	0,000161504300
C313	CASTIGLIONE D'ORCIA	Toscana	Siena	0,000081626811	0,000037617072	0,000055657677	0,000055317476	0,000024918281	0,000089763550	0,000034920298	0,000000000000	0,000058113234
C587	CETONA	Toscana	Siena	0,000071239646	0,000039315702	0,000049906196	0,000048264636	0,000020002216	0,000067877542	0,000045289894	0,000033472550	0,000053300640
C608	CHIANCIANO TERME	Toscana	Siena	0,000208634692	0,000155630217	0,000085540467	0,000230604306	0,000089406988	0,000236713307	0,000108146059	0,000105304428	0,000175938318
C661	CHIUSDINO	Toscana	Siena	0,000070064216	0,000031004383	0,000031559928	0,000050422412	0,000018193481	0,000079555090	0,000024197862	0,000022920296	0,000048756623
C662	CHIUSI	Toscana	Siena	0,000183140651	0,000138534649	0,000144927103	0,000214543555	0,000070144540	0,000216213955	0,000131616655	0,000261857960	0,000180111063
C847	COLLE DI VAL D'ELSA	Toscana	Siena	0,000407459895	0,000340292772	0,000400217497	0,000321179526	0,000212072779	0,000416405637	0,000402517929	0,000310767598	0,000371004480
D858	GAIOLE IN CHIANTI	Toscana	Siena	0,000088237792	0,000044452969	0,000060897651	0,000068231148	0,000029970893	0,000091163045	0,000037307007	0,000114137752	0,000069337427
F402	MONTALCINO	Toscana	Siena	0,000159452874	0,000086257702	0,000096633578	0,000136253198	0,000126583197	0,000188133712	0,000068651689	0,000000000000	0,000123902452
F592	MONTEPULCIANO	Toscana	Siena	0,000331283055	0,000276067750	0,000236419511	0,000349586470	0,000198355585	0,000368145589	0,000266127810	0,000257203090	0,000308187098
F598	MONTERIGGIONI	Toscana	Siena	0,000206664356	0,000107069481	0,000124950231	0,000222419298	0,000059972288	0,000265049797	0,000123632246	0,000547487136	0,000199282020
F605	MONTERONI D'ARBIA	Toscana	Siena	0,000172649919	0,000097963762	0,000136534556	0,000177917796	0,000039485205	0,000169358243	0,000114716572	0,000169656523	0,000151419353
F676	MONTICIANO	Toscana	Siena	0,000052269100	0,000020937715	0,000055270528	0,000035353813	0,000012341073	0,000056939625	0,000022106352	0,000026731338	0,000040549968
F815	MURLO	Toscana	Siena	0,000068533625	0,000035001519	0,000059772404	0,000067879525	0,000021163823	0,000080550542	0,000029738018	0,000052253995	0,000059101873
G547	PIANCASTAGNAIO	Toscana	Siena	0,000101648429	0,000052097300	0,000059298378	0,000136563856	0,000043465172	0,000117541840	0,000049370545	0,000106127879	0,000094629123
G602	PIENZA	Toscana	Siena	0,000082696062	0,000050269721	0,000054002480	0,000059659230	0,000023315104	0,000090867360	0,000031217870	0,000029417220	0,000060908790
G752	POGGIBONSI	Toscana	Siena	0,000557089457	0,000497472094	0,000653912944	0,000583527318	0,000276796402	0,000553325462	0,000567314160	0,000966809820	0,000582470014
H153	RADDA IN CHIANTI	Toscana	Siena	0,000065507640	0,000032288295	0,000035379212	0,000063090548	0,000020586904	0,000069967830	0,000024687554	0,000000000000	0,000049447297
H156	RADICOFANI	Toscana	Siena	0,000046431712	0,000021109795	0,000021447141	0,000033902107	0,000011459519	0,000062069005	0,000014339836	0,000000000000	0,000032928172
H157	RADICONDOLI	Toscana	Siena	0,000042867177	0,000013764913	0,000027304448	0,000022826842	0,000011424660	0,000062354297	0,000010827084	0,000001082652	0,000029346719

Codice catastale	Denominazione	Regione	Provincia	AMMINISTRAZIONE	POLIZIA LOCALE	ISTRUZIONE PUBBLICA	RIFIUTI	TPL	TERRITORIO E VIABILITÀ	SOCIALE	ASILI NIDO	COMPLESSIVO
H185	RAPOLANO TERME	Toscana	Siena	0,000129384612	0,000071032749	0,000107078134	0,000119515977	0,000059028362	0,000120465106	0,000071388057	0,000340549342	0,000117569527
H790	SAN CASCIANO DEI BAGNI	Toscana	Siena	0,000056284073	0,000024142716	0,000018609406	0,000042161990	0,000013963055	0,000063911747	0,000023345054	0,000033941414	0,000039782297
H875	SAN GIMIGNANO	Toscana	Siena	0,000222693798	0,000205682011	0,000151616435	0,000256319597	0,000084772039	0,000276027268	0,000118869708	0,000192542706	0,000207980896
H911	SAN GIOVANNI D'ASSO	Toscana	Siena	0,000036668705	0,000011855572	0,000015138435	0,000018774713	0,000007283643	0,000042141532	0,000012230997	0,000000000000	0,000022571124
I135	SAN QUIRICO D'ORCIA	Toscana	Siena	0,000091558740	0,000049794979	0,000061792046	0,000065361329	0,000024571243	0,000078402302	0,000038009979	0,000048464080	0,000065199923
I445	SARTEANO	Toscana	Siena	0,000112475520	0,000056315829	0,000068726734	0,000096273549	0,000038431177	0,000124503482	0,000063201828	0,000106787918	0,000091095115
I726	SIENA	Toscana	Siena	0,001223335449	0,000977434880	0,001589149514	0,001450232142	0,002036667245	0,001310244884	0,001100673730	0,002157803341	0,001371049739
A468	SINALUNGA	Toscana	Siena	0,000254649744	0,000177130232	0,000177909276	0,000268098901	0,000094243535	0,000247130396	0,000218739876	0,000295784885	0,000233227379
I877	SOVICILLE	Toscana	Siena	0,000207748877	0,000104398013	0,000121778756	0,000179796532	0,000056606456	0,000207484090	0,000140903943	0,000215502520	0,000168639723
L303	TORRITA DI SIENA	Toscana	Siena	0,000154036635	0,000089410888	0,000136128086	0,000167494680	0,000054591320	0,000150653711	0,000114879195	0,000057261966	0,000137586657
L384	TREQUANDA	Toscana	Siena	0,000042716527	0,000019665374	0,000023438105	0,000024814267	0,000010040481	0,000044678035	0,000017426086	0,000032889944	0,000029487263
A475	ASSISI	Umbria	Perugia	0,000615428090	0,000612019389	0,000463570859	0,000627651590	0,000392337143	0,000794371658	0,000409331560	0,000126983337	0,000566694272
A710	BASTIA UMBRA	Umbria	Perugia	0,000386777117	0,000309507990	0,000320593561	0,000494165718	0,000173776636	0,000404555243	0,000315097913	0,000493740390	0,000389921235
A832	BETTONA	Umbria	Perugia	0,000085276942	0,000050295376	0,000075728233	0,000080491474	0,000000000000	0,000106688061	0,000043031402	0,000163377021	0,000078289837
A835	BEVAGNA	Umbria	Perugia	0,000108388989	0,000076763318	0,000086245423	0,000125830296	0,000000000000	0,000115835588	0,000057661773	0,000008131291	0,000094144313
B504	CAMPELLO SUL CLITUNNO	Umbria	Perugia	0,000070260168	0,000033084222	0,000062840382	0,000055233857	0,000023122741	0,000071862350	0,000027594475	0,000167421013	0,000060048707
B609	CANNARA	Umbria	Perugia	0,000083991588	0,000038091143	0,000073976370	0,000071597720	0,000035573333	0,000086587733	0,000045911153	0,000000000000	0,000066526321
B948	CASCIA	Umbria	Perugia	0,000111135229	0,000067024744	0,000085273946	0,000076757015	0,000034369431	0,000176759645	0,000030348325	0,000000000000	0,000086988886
C252	CASTEL RITALDI	Umbria	Perugia	0,000064032470	0,000028514825	0,000049558684	0,000069321672	0,000022597511	0,000072947073	0,000029052699	0,000044623387	0,000055304347
C309	CASTIGLIONE DEL LAGO	Umbria	Perugia	0,000335533272	0,000241377068	0,000296690660	0,000331159948	0,000164117730	0,000398829127	0,000224766653	0,000314161190	0,000310162446
C527	CERRETO DI SPOLETO	Umbria	Perugia	0,000041522423	0,000018571937	0,000031529355	0,000025039457	0,000013321204	0,000047557519	0,000010780801	0,000000000000	0,000028515705
C742	CITERNA	Umbria	Perugia	0,000064996997	0,000033581557	0,000051823030	0,000066704153	0,000000000000	0,000081670377	0,000029778982	0,000000000000	0,000054235996
C744	CITTA' DELLA PIEVE	Umbria	Perugia	0,000163878772	0,000100908392	0,000119502315	0,000155664179	0,000000000000	0,000211734395	0,000090578966	0,000207549146	0,000144951592
C745	CITTA' DI CASTELLO	Umbria	Perugia	0,000782121334	0,000602710249	0,000672958320	0,000881615383	0,000419276884	0,000865807009	0,000622253499	0,000907401745	0,000763658798
C845	COLLAZZONE	Umbria	Perugia	0,000076984961	0,000036655735	0,000071352213	0,000060653273	0,000000000000	0,000101840189	0,000034460944	0,000000000000	0,000061403474
C990	CORCIANO	Umbria	Perugia	0,000372961066	0,000307320586	0,000398253395	0,000403889494	0,000192780199	0,000415544704	0,000255774894	0,001024326209	0,000391544315
D108	COSTACCIARO	Umbria	Perugia	0,000038318214	0,000016982782	0,000031925798	0,000024316207	0,000013194479	0,000035590778	0,000013797447	0,000000000000	0,000026405511
D279	DERUTA	Umbria	Perugia	0,000173378654	0,000103346283	0,000182161066	0,000183936336	0,000063661505	0,000189659932	0,000115435812	0,000392396801	0,000172637203
D653	FOLIGNO	Umbria	Perugia	0,001237082958	0,000998184528	0,000813204138	0,001188901040	0,000607114782	0,001129517170	0,000953343078	0,001251945683	0,001079557183
D745	FOSSATO DI VICO	Umbria	Perugia	0,000064349842	0,000031021802	0,000062841907	0,000049985950	0,000026662521	0,000070409243	0,000027889461	0,000075568291	0,000053469085
D787	FRATTA TODINA	Umbria	Perugia	0,000039846624	0,000016595942	0,000036845990	0,000027128467	0,000000000000	0,000043312374	0,000019703025	0,000000000000	0,000029516371
E012	GIANO DELL'UMBRIA	Umbria	Perugia	0,000077276056	0,000039812647	0,000081918464	0,000060965111	0,000032691870	0,000100109280	0,000040699213	0,000000000000	0,000064779363
E229	GUALDO CATTANEO	Umbria	Perugia	0,000128513152	0,000070353040	0,000132206973	0,000096498436	0,000054158758	0,000160732812	0,000073231373	0,000000000000	0,000106224084
E230	GUALDO TADINO	Umbria	Perugia	0,000301874720	0,000203615272	0,000230313153	0,000279596084	0,000175361820	0,000336067132	0,000230955679	0,000248672116	0,000268785770
E256	GUBBIO	Umbria	Perugia	0,000698980384	0,000463706670	0,000535161937	0,000608532418	0,000426503303	0,000829038658	0,000519034100	0,000549142060	0,000616720446
E613	LISCIANO NICCONE	Umbria	Perugia	0,000023744455	0,000008279359	0,000016148264	0,000013131454	0,000000000000	0,000024701221	0,000006194013	0,000000000000	0,000015029817
E805	MAGIONE	Umbria	Perugia	0,000285875535	0,000227411639	0,000305243101	0,000301057578	0,000149809131	0,000339153457	0,000204011536	0,000391943997	0,000284749368
E975	MARSCIANO	Umbria	Perugia	0,000338398721	0,000226462589	0,000317130529	0,000361066591	0,000171942533	0,000378006199	0,000266520696	0,000157907652	0,000316352736
F024	MASSA MARTANA	Umbria	Perugia	0,000086352630	0,000039144430	0,000063881745	0,000062242083	0,000000000000	0,000109174264	0,000038039699	0,000201740318	0,000072878831
F456	MONTE CASTELLO DI VIBIO	Umbria	Perugia	0,000039444845	0,000015164974	0,000029250404	0,000023602413	0,000013416980	0,000044607777	0,000018144951	0,000000000000	0,000027796635
F629	MONTE SANTA MARIA TIBERINA	Umbria	Perugia	0,000037625118	0,000015718971	0,000026182163	0,000010937478	0,000000000000	0,000052305797	0,000011792671	0,000000000000	0,000023694975
F492	MONTEFALCO	Umbria	Perugia	0,000121305754	0,000065683936	0,000067110730	0,000101617211	0,000061864964	0,000150300376	0,000060384498	0,000013510996	0,000094526487
F540	MONTELEONE DI SPOLETO	Umbria	Perugia	0,000029638904	0,000013183361	0,000013032859	0,000012056527	0,000006511593	0,000043693748	0,000004513377	0,000000000000	0,000018431114
F685	MONTONE	Umbria	Perugia	0,000046112467	0,000020438358	0,000046370395	0,000028328000	0,000000000000	0,000052790344	0,000013633268	0,000000000000	0,000033103592
F911	NOCERA UMBRA	Umbria	Perugia	0,000141129906	0,000081561093	0,000123384661	0,000129323535	0,000074764716	0,000180110575	0,000072134474	0,000000000000	0,000119615080
F935	NORCIA	Umbria	Perugia	0,000163054345	0,000078893476	0,000097701199	0,000115262597	0,000054631138	0,000207019417	0,000047586768	0,000148188589	0,000122887213
G212	PACIANO	Umbria	Perugia	0,000027777046	0,000013233005	0,000025219877	0,000017115796	0,000000000000	0,000028147121	0,000009395654	0,000000000000	0,000019312807

Codice catastale	Denominazione	Regione	Provincia	AMMINISTRAZIONE	POLIZIA LOCALE	ISTRUZIONE PUBBLICA	RIFIUTI	TPL	TERRITORIO E VIABILITÀ	SOCIALE	ASILI NIDO	COMPLESSIVO
G308	PANICALE	Umbria	Perugia	0,000121933291	0,000071990505	0,000088522674	0,000106665180	0,000000000000	0,000145515572	0,000063025757	0,000099092089	0,000100729384
G359	PASSIGNANO SUL TRASIMENO	Umbria	Perugia	0,000131352123	0,000096332159	0,000088515005	0,000151020066	0,000054488322	0,000159408481	0,000054085178	0,000000000000	0,000113445454
G478	PERUGIA	Umbria	Perugia	0,003108539276	0,003208434937	0,003184628577	0,004640373275	0,007556642458	0,003462352345	0,003379307694	0,005773219758	0,003836767779
G601	PIEGARO	Umbria	Perugia	0,000084596680	0,000050352857	0,000120294140	0,000074817191	0,000000000000	0,000113996642	0,000041205487	0,000025270534	0,000077686761
G618	PIETRALUNGA	Umbria	Perugia	0,000067845645	0,000029469050	0,000052132390	0,000039771555	0,000000000000	0,000084730163	0,000022890379	0,000000000000	0,000047360228
G758	POGGIODOMO	Umbria	Perugia	0,000016354303	0,000001994981	0,000001040583	0,000003660545	0,000002276398	0,000017590212	0,000002214046	0,000000000000	0,000007258844
H015	PRECI	Umbria	Perugia	0,000039233203	0,000012068300	0,000018958833	0,000019936613	0,000000000000	0,000040734784	0,000006943423	0,000000000000	0,000022779490
H935	SAN GIUSTINO	Umbria	Perugia	0,000205642246	0,000178339276	0,000215707782	0,000239384202	0,000000000000	0,000230400325	0,000142450513	0,000329366021	0,000207355235
I263	SANT'ANATOLIA DI NARCO	Umbria	Perugia	0,000024848808	0,000007694404	0,000013431809	0,000010387095	0,000004615849	0,000024465224	0,000004933977	0,000000000000	0,000014096532
I522	SCHEGGIA E PASCELUPO	Umbria	Perugia	0,000044995449	0,000015809844	0,000023533785	0,000027611411	0,000016644335	0,000045544268	0,000015958540	0,000000000000	0,000029108357
I523	SCHEGGINO	Umbria	Perugia	0,000022568878	0,000006425883	0,000013200532	0,000009957754	0,000004660550	0,000023061199	0,000004715266	0,000000000000	0,000013190159
I585	SELLANO	Umbria	Perugia	0,000043948718	0,000017731385	0,000025078254	0,000020188096	0,000000000000	0,000056174748	0,000013689989	0,000000000000	0,000028044111
I727	SIGILLO	Umbria	Perugia	0,000057671126	0,000035223687	0,000046332120	0,000048760337	0,000000000000	0,000060726857	0,000026457581	0,000000000000	0,000044362623
I888	SPELLO	Umbria	Perugia	0,000172511361	0,000106032951	0,000138152799	0,000219959024	0,000062536232	0,000200812831	0,000092306561	0,000190458577	0,000165421223
I921	SPOLETO	Umbria	Perugia	0,000898848709	0,000702705009	0,000558387862	0,000802837673	0,000438203866	0,001000597647	0,000646364870	0,000593391575	0,000768064650
L188	TODI	Umbria	Perugia	0,000356240672	0,000252072972	0,000247337430	0,000353499227	0,000216143220	0,000397521018	0,000259924578	0,000207169838	0,000315577105
L216	TORGIANO	Umbria	Perugia	0,000131467900	0,000073628269	0,000116356276	0,000130533806	0,000060567137	0,000142095445	0,000055107287	0,000137991463	0,000114369508
L397	TREVI	Umbria	Perugia	0,000194208210	0,000103876051	0,000139359468	0,000203568125	0,000081190057	0,000203633248	0,000090949618	0,000000000000	0,000158435218
L466	TUORO SUL TRASIMENO	Umbria	Perugia	0,000094498357	0,000061644309	0,000060845395	0,000078834499	0,000000000000	0,000089234248	0,000041514601	0,000000000000	0,000069006843
D786	UMBERTIDE	Umbria	Perugia	0,000328471988	0,000188688572	0,000318568218	0,000341159052	0,000179442622	0,000348971323	0,000223448328	0,000351844426	0,000305573271
L573	VALFABBRICA	Umbria	Perugia	0,000080972793	0,000048675158	0,000069806480	0,000059186187	0,000000000000	0,000090618214	0,000038253793	0,000009738231	0,000061868483
L627	VALLO DI NERA	Umbria	Perugia	0,000020636925	0,000004889539	0,000006936860	0,000007272859	0,000000000000	0,000020986326	0,000004276317	0,000000000000	0,000010696390
L653	VALTOPINA	Umbria	Perugia	0,000038287921	0,000020260706	0,000048423600	0,000022326614	0,000000000000	0,000046419426	0,000017167885	0,000000000000	0,000029912802
A045	ACQUASPARTA	Umbria	Terni	0,000106437631	0,000056705411	0,000074509044	0,000088530641	0,000040567010	0,000128154648	0,000046211591	0,000000000000	0,000082493361
A207	ALLERONA	Umbria	Terni	0,000048903586	0,000023757979	0,000026411388	0,000039332831	0,000000000000	0,000063209785	0,000018707599	0,000042033861	0,000037819988
A242	ALVIANO	Umbria	Terni	0,000034890593	0,000018098247	0,000035633580	0,000025820403	0,000000000000	0,000044441461	0,000014046969	0,000000000000	0,000027516637
A262	AMELIA	Umbria	Terni	0,000228153023	0,000137474475	0,000197426702	0,000188788730	0,000126020691	0,000281077545	0,000148930869	0,000152396646	0,000198082576
A439	ARRONE	Umbria	Terni	0,000070117449	0,000035664158	0,000043746178	0,000049306441	0,000000000000	0,000061768367	0,000032622989	0,000000000000	0,000047670710
A490	ATTIGLIANO	Umbria	Terni	0,000041754217	0,000033083530	0,000032644951	0,000026909165	0,000000000000	0,000041380396	0,000018943789	0,000002991299	0,000030186709
M258	AVIGLIANO UMBRO	Umbria	Terni	0,000058657058	0,000034052100	0,000052037490	0,000044561485	0,000000000000	0,000066001102	0,000023673716	0,000000000000	0,000044551485
A691	BASCHI	Umbria	Terni	0,000075056029	0,000043402573	0,000074547616	0,000054262725	0,000000000000	0,000080455061	0,000027601868	0,000053995828	0,000058762636
B446	CALVI DELL'UMBRIA	Umbria	Terni	0,000048602271	0,000022551480	0,000041395931	0,000033079591	0,000019222735	0,000051933399	0,000021264178	0,000000000000	0,000035754485
C117	CASTEL GIORGIO	Umbria	Terni	0,000054579843	0,000024833080	0,000037470746	0,000053767572	0,000000000000	0,000059834285	0,000024549255	0,000000000000	0,000042675582
C289	CASTEL VISCARDO	Umbria	Terni	0,000062633972	0,000027325182	0,000057537978	0,000047142401	0,000024371794	0,000063419153	0,000030453829	0,000019297986	0,000048385003
D454	FABRO	Umbria	Terni	0,000075857488	0,000037108755	0,000063970058	0,000072879591	0,000000000000	0,000074312202	0,000029492667	0,000173262474	0,000066141726
D538	FERENTILLO	Umbria	Terni	0,000060053803	0,000027081953	0,000030728672	0,000033428493	0,000014275460	0,000060737056	0,000019961620	0,000000000000	0,000037899148
D570	FICULLE	Umbria	Terni	0,000048859961	0,000019035417	0,000034854301	0,000034880893	0,000000000000	0,000055847109	0,000017293802	0,000017044846	0,000035264305
E045	GIOVE	Umbria	Terni	0,000045672288	0,000022037391	0,000037561472	0,000038121274	0,000000000000	0,000038968098	0,000018326946	0,000000000000	0,000033115547
E241	GUARDEA	Umbria	Terni	0,000045021520	0,000023601725	0,000030581798	0,000031965494	0,000000000000	0,000050018510	0,000019137617	0,000000000000	0,000032239672
E729	LUGNANO IN TEVERINA	Umbria	Terni	0,000037814634	0,000020472202	0,000029975019	0,000032695513	0,000000000000	0,000038953238	0,000016781042	0,000000000000	0,000028834820
F457	MONTECASTRILLI	Umbria	Terni	0,000100717787	0,000052083823	0,000100625608	0,000076104280	0,000000000000	0,000117704821	0,000048564531	0,000000000000	0,000079153125
F462	MONTECCHIO	Umbria	Terni	0,000047115982	0,000023152912	0,000026608900	0,000028928219	0,000011983461	0,000050204756	0,000017923225	0,000000000000	0,000031556395
F510	MONTEFRANCO	Umbria	Terni	0,000033751376	0,000015335570	0,000024589388	0,000021792446	0,000008649570	0,000032029800	0,000011021820	0,000000000000	0,000022749579
F513	MONTEGABBIONE	Umbria	Terni	0,000036774912	0,000015376980	0,000027659974	0,000026562824	0,000000000000	0,000046315636	0,000014538430	0,000018810680	0,000027930531
F543	MONTELEONE D'ORVIETO	Umbria	Terni	0,000040790527	0,000018637314	0,000022355980	0,000027344494	0,000000000000	0,000043317073	0,000015721431	0,000027536590	0,000028564397
F844	NARNI	Umbria	Terni	0,000400082793	0,000290066511	0,000283200715	0,000345935413	0,000239416464	0,000442128198	0,000286768529	0,000512426817	0,000353414052
G148	ORVIETO	Umbria	Terni	0,000480741683	0,000373489013	0,000335186781	0,000463437382	0,000236103171	0,000516982807	0,000337608514	0,000422827923	0,000424960328

Codice catastale	Denominazione	Regione	Provincia	AMMINISTRAZIONE	POLIZIA LOCALE	ISTRUZIONE PUBBLICA	RIFIUTI	TPL	TERRITORIO E VIABILITÀ	SOCIALE	ASILI NIDO	COMPLESSIVO
G189	OTRICOLI	Umbria	Terni	0,000043988204	0,000024620274	0,000026383453	0,000038669749	0,000016272079	0,000042814968	0,000019409890	0,000000000000	0,000032736561
G344	PARRANO	Umbria	Terni	0,000023472328	0,000007826223	0,000014445835	0,000012899997	0,000000000000	0,000026810842	0,000006877026	0,000010479802	0,000015480121
G432	PENNA IN TEVERINA	Umbria	Terni	0,000026810099	0,000013534088	0,000011138727	0,000019472664	0,000006212055	0,000024682076	0,000010121182	0,000000000000	0,000017627573
G790	POLINO	Umbria	Terni	0,000015546344	0,000004188999	0,000003184541	0,000005181156	0,000000000000	0,000015283255	0,000002433891	0,000000000000	0,000007563647
G881	PORANO	Umbria	Terni	0,000039112323	0,000019169229	0,000036234525	0,000039077781	0,000013484367	0,000040560230	0,000016727776	0,000079471497	0,000035416761
H857	SAN GEMINI	Umbria	Terni	0,000092482120	0,000055419224	0,000101659212	0,000084582315	0,000041601254	0,000094625370	0,000049947160	0,000000000000	0,000078246580
I381	SAN VENANZO	Umbria	Terni	0,000070559934	0,000026219718	0,000031716864	0,000040321674	0,000000000000	0,000100953242	0,000023120711	0,000000000000	0,000047299592
I981	STRONCONE	Umbria	Terni	0,000098238002	0,000047954665	0,000070721936	0,000069801864	0,000036200896	0,000113623095	0,000045921147	0,000000000000	0,000072913218
L117	TERNI	Umbria	Terni	0,002043192879	0,002124666484	0,002238382800	0,002792188140	0,003168827049	0,002011671450	0,002132757514	0,001530438472	0,002280995210
A083	AGORDO	Veneto	Belluno	0,000096120607	0,000070721192	0,000055621970	0,000069638485	0,000046740961	0,000094269986	0,000067552012	0,000119807522	0,000077677239
A121	ALANO DI PIAVE	Veneto	Belluno	0,000061835226	0,000032603758	0,000061014580	0,000030342001	0,000000000000	0,000064608762	0,000041084743	0,000000000000	0,000044958681
A206	ALLEGHE	Veneto	Belluno	0,000056760602	0,000034054105	0,000038075946	0,000027082461	0,000000000000	0,000070798593	0,000021501075	0,000012169476	0,000038814104
M375	ALPAGO	Veneto	Belluno	0,000170800236	0,000100647698	0,000164247790	0,000089870671	0,000036343096	0,000206868907	0,000105820527	0,000150619912	0,000136143695
A443	ARSIE'	Veneto	Belluno	0,000065438104	0,000032606850	0,000054382536	0,000029814744	0,000000000000	0,000070548113	0,000040784895	0,000000000000	0,000045426746
A501	AURONZO DI CADORE	Veneto	Belluno	0,000139375547	0,000075379827	0,000065373549	0,000097732429	0,000053078404	0,000187463015	0,000054707736	0,000000000000	0,000101115589
A757	BELLUNO	Veneto	Belluno	0,000696868882	0,000496431960	0,000520087463	0,000491615291	0,001106179449	0,000784235884	0,000754177779	0,000626686075	0,000636979287
A982	BORCA DI CADORE	Veneto	Belluno	0,000034061095	0,000010800093	0,000007889140	0,000019478755	0,000000000000	0,000038130955	0,000010868074	0,000000000000	0,000020213865
B375	CALALZO DI CADORE	Veneto	Belluno	0,000055976966	0,000024616971	0,000038672121	0,000034910758	0,000000000000	0,000060763167	0,000035726069	0,000000000000	0,000040073306
B574	CANALE D'AGORDO	Veneto	Belluno	0,000041186015	0,000018640183	0,000034114665	0,000022687772	0,000000000000	0,000049088276	0,000014955226	0,000017423694	0,000029336776
C458	CENCENIGHE AGORDINO	Veneto	Belluno	0,000037028832	0,000016925969	0,000027415869	0,000025074985	0,000000000000	0,000038104462	0,000017741984	0,000025756764	0,000027296275
C577	CESIOMAGGIORE	Veneto	Belluno	0,000090007063	0,000038810870	0,000079522995	0,000044883642	0,000000000000	0,000098477545	0,000059175971	0,000000000000	0,000064278872
C630	CHIES D'ALPAGO	Veneto	Belluno	0,000041409163	0,000015795757	0,000048451042	0,000019406913	0,000000000000	0,000055735662	0,000020788340	0,000000000000	0,000031275362
C672	CIBIANA DI CADORE	Veneto	Belluno	0,000020008641	0,000008282936	0,000012509478	0,000008429483	0,000000000000	0,000029553414	0,000006772983	0,000000000000	0,000013358195
C872	COLLE SANTA LUCIA	Veneto	Belluno	0,000020223677	0,000005461578	0,000007658709	0,000007390998	0,000004469956	0,000023116779	0,000004962375	0,000000000000	0,000011297789
C920	COMELICO SUPERIORE	Veneto	Belluno	0,000072293644	0,000029084404	0,000055839932	0,000036147263	0,000000000000	0,000097704971	0,000033041512	0,000000000000	0,000050987453
A266	CORTINA D'AMPEZZO	Veneto	Belluno	0,000283386153	0,000188011851	0,000059552053	0,000292110635	0,000106232494	0,000311466658	0,000091743900	0,000000000000	0,000209039039
D247	DANTA DI CADORE	Veneto	Belluno	0,000017310511	0,000005828026	0,000013792336	0,000010218989	0,000000000000	0,000018973370	0,000006088225	0,000000000000	0,000011722576
D330	DOMEGGE DI CADORE	Veneto	Belluno	0,000062224836	0,000025494449	0,000041076731	0,000036897092	0,000000000000	0,000075126064	0,000036030320	0,000001324828	0,000044272435
D470	FALCADE	Veneto	Belluno	0,000082637566	0,000049684816	0,000042393342	0,000044028721	0,000037223399	0,000102791936	0,000034370743	0,000018525393	0,000057415883
D530	FELTRE	Veneto	Belluno	0,000407931664	0,000312842958	0,000333240198	0,000277744091	0,000236392083	0,000406319043	0,000399129008	0,000439684715	0,000353677064
D686	FONZASO	Veneto	Belluno	0,000075093110	0,000037312470	0,000054338444	0,000036623570	0,000024022740	0,000062916743	0,000049696544	0,000000000000	0,000050274327
E113	GOSALDO	Veneto	Belluno	0,000029526901	0,000010194975	0,000014674345	0,000014050299	0,000000000000	0,000039909210	0,000011581670	0,000000000000	0,000019168786
E490	LA VALLE AGORDINA	Veneto	Belluno	0,000034602175	0,000010579582	0,000025006409	0,000021164078	0,000000000000	0,000038493763	0,000016710917	0,000000000000	0,000023889548
E429	LAMON	Veneto	Belluno	0,000075548860	0,000028901984	0,000035903136	0,000032914930	0,000038258643	0,000072730283	0,000048925366	0,000000000000	0,000048022380
C562	LENTIAI	Veneto	Belluno	0,000067610138	0,000029899664	0,000057146833	0,000044692130	0,000000000000	0,000068003285	0,000044306644	0,000000000000	0,000049875342
E588	LIMANA	Veneto	Belluno	0,000102930675	0,000056413004	0,000099356174	0,000069322394	0,000000000000	0,000102240686	0,000076533241	0,000000000000	0,000079742787
E622	LIVINALLONGO DEL COL DI LANA	Veneto	Belluno	0,000078097985	0,000044655975	0,000041307837	0,000029156240	0,000022505160	0,000103136481	0,000020713171	0,000000000000	0,000049274707
M342	LONGARONE	Veneto	Belluno	0,000128346583	0,000072567651	0,000113275305	0,000090500978	0,000036897935	0,000156277898	0,000088603933	0,000123630502	0,000108496219
E687	LORENZAGO DI CADORE	Veneto	Belluno	0,000023355826	0,000008792508	0,000011790736	0,000010741834	0,000000000000	0,000024092510	0,000007914858	0,000000000000	0,000013955099
E708	LOZZO DI CADORE	Veneto	Belluno	0,000037516648	0,000017322529	0,000025603832	0,000024484049	0,000000000000	0,000040702514	0,000020719832	0,000000000000	0,000026700118
F094	MEL	Veneto	Belluno	0,000132907995	0,000065500381	0,000093738177	0,000073255773	0,000045403591	0,000131434193	0,000096854169	0,000000000000	0,000094746899
G169	OSPITALE DI CADORE	Veneto	Belluno	0,000016354648	0,000002177597	0,000003733363	0,000003731086	0,000000000000	0,000018759468	0,000004209429	0,000000000000	0,000008017373
G404	PEDAVENA	Veneto	Belluno	0,000098160210	0,000046999539	0,000084701834	0,000061682111	0,000044944900	0,000087968368	0,000066911930	0,000000000000	0,000072324549
G442	PERAROLO DI CADORE	Veneto	Belluno	0,000019921534	0,000003655104	0,000006713555	0,000006326443	0,000000000000	0,000021455730	0,000005809813	0,000000000000	0,000010473814
G642	PIEVE DI CADORE	Veneto	Belluno	0,000100569949	0,000065125920	0,000077381844	0,000086354294	0,000057640444	0,000122274644	0,000065726291	0,000000000000	0,000084109892
B662	PONTE NELLE ALPI	Veneto	Belluno	0,000165830503	0,000089373711	0,000189966043	0,000103059068	0,000000000000	0,000163594501	0,000123763885	0,000000000000	0,000130184492
M332	QUERO VAS	Veneto	Belluno	0,000076115324	0,000038416253	0,000071899889	0,000042405845	0,000000000000	0,000081337127	0,000048807055	0,000000000000	0,000056049121

Codice catastale	Denominazione	Regione	Provincia	AMMINISTRAZIONE	POLIZIA LOCALE	ISTRUZIONE PUBBLICA	RIFIUTI	TPL	TERRITORIO E VIABILITÀ	SOCIALE	ASILI NIDO	COMPLESSIVO
H327	RIVAMONTE AGORDINO	Veneto	Belluno	0,000024114121	0,000006961276	0,000016489386	0,000012660360	0,000000000000	0,000021632422	0,000010394342	0,000000000000	0,000015094621
H379	ROCCA PIETORE	Veneto	Belluno	0,000062369906	0,000033037680	0,000026489613	0,000028129743	0,000019452764	0,000079977374	0,000020187940	0,000016666142	0,000040410775
H938	SAN GREGORIO NELLE ALPI	Veneto	Belluno	0,000035435873	0,000012878038	0,000022990819	0,000017604797	0,000000000000	0,000037372136	0,000019430540	0,000000000000	0,000023278658
I063	SAN NICOLO' DI COMELICO	Veneto	Belluno	0,000017144147	0,000005346612	0,000017171898	0,000008163992	0,000004508916	0,000029686003	0,000004744543	0,000000000000	0,000013017713
I088	SAN PIETRO DI CADORE	Veneto	Belluno	0,000044554836	0,000016681362	0,000038820276	0,000024018971	0,000019151410	0,000059612751	0,000019919749	0,000000000000	0,000032794597
I347	SAN TOMASO AGORDINO	Veneto	Belluno	0,000024171606	0,000008822322	0,000014292476	0,000013882246	0,000000000000	0,000026243200	0,000010914386	0,000008839604	0,000016316504
I392	SAN VITO DI CADORE	Veneto	Belluno	0,000073633084	0,000037571797	0,000035636437	0,000051246071	0,000025796576	0,000085430714	0,000026079943	0,000003022550	0,000051134124
I206	SANTA GIUSTINA	Veneto	Belluno	0,000135588622	0,000065505138	0,000112782142	0,000077818801	0,000000000000	0,000124747331	0,000102527139	0,000001646465	0,000097574122
C919	SANTO STEFANO DI CADORE	Veneto	Belluno	0,000075822680	0,000037448359	0,000040524224	0,000043740616	0,000000000000	0,000097578046	0,000036793129	0,000000000000	0,000052586435
I421	SAPPADA	Veneto	Belluno	0,000062629891	0,000033036498	0,000035506605	0,000040960135	0,000000000000	0,000076692886	0,000020945591	0,000000000000	0,000043237758
I563	SEDICO	Veneto	Belluno	0,000191596633	0,000093890890	0,000239461287	0,000128365168	0,000000000000	0,000190762867	0,000164031887	0,000269648292	0,000169291362
I592	SELVA DI CADORE	Veneto	Belluno	0,000033694622	0,000016008986	0,000012392672	0,000011580939	0,000000000000	0,000036520854	0,000008436262	0,000000000000	0,000018601651
I626	SEREN DEL GRAPPA	Veneto	Belluno	0,000064469337	0,000024708778	0,000040172812	0,000025972029	0,000000000000	0,000066003974	0,000035233007	0,000000000000	0,000040425561
I866	SOSPIROLO	Veneto	Belluno	0,000069860677	0,000032364881	0,000082921358	0,000044444384	0,000000000000	0,000075571888	0,000045774874	0,000000000000	0,000055164157
I876	SOVERZENE	Veneto	Belluno	0,000014987434	0,000002834549	0,000007925585	0,000005052138	0,000000000000	0,000017090851	0,000005204704	0,000000000000	0,000008590791
I673	SOVRAMONTE	Veneto	Belluno	0,000043356267	0,000014684950	0,000037991472	0,000016126746	0,000000000000	0,000049529626	0,000021046875	0,000000000000	0,000028547377
L030	TAIBON AGORDINO	Veneto	Belluno	0,000050653066	0,000016628427	0,000034802382	0,000032448361	0,000000000000	0,000060498183	0,000025277914	0,000000000000	0,000035848170
L040	TAMBRE	Veneto	Belluno	0,000049057807	0,000027756726	0,000029647486	0,000037954007	0,000000000000	0,000071788753	0,000021120643	0,000000000000	0,000037946688
L422	TRICHIANA	Veneto	Belluno	0,000100498427	0,000058671602	0,000130134028	0,000057460993	0,000000000000	0,000093020362	0,000074251361	0,000086911970	0,000082743558
M374	VAL DI ZOLDO	Veneto	Belluno	0,000123833504	0,000050848588	0,000059969119	0,000065414325	0,000000000000	0,000134428686	0,000054350228	0,000000000000	0,000078641015
L584	VALLADA AGORDINA	Veneto	Belluno	0,000019409625	0,000005566897	0,000018071158	0,000009682070	0,000006175620	0,000017837959	0,000007944143	0,000009830762	0,000013272102
L590	VALLE DI CADORE	Veneto	Belluno	0,000052787081	0,000019966514	0,000026876481	0,000027026268	0,000000000000	0,000054474225	0,000027117772	0,000000000000	0,000033519800
L890	VIGO DI CADORE	Veneto	Belluno	0,000048463339	0,000019815985	0,000033917562	0,000024260770	0,000000000000	0,000059679117	0,000022284118	0,000000000000	0,000032957073
M108	VODO CADORE	Veneto	Belluno	0,000033059371	0,000009848336	0,000013389334	0,000017264604	0,000000000000	0,000035179244	0,000011754233	0,000000000000	0,000019858369
M124	VOLTAGO AGORDINO	Veneto	Belluno	0,000029154342	0,000011418780	0,000017528881	0,000016607151	0,000000000000	0,000032326598	0,000013648474	0,000000000000	0,000019446128
M189	ZOPPE' DI CADORE	Veneto	Belluno	0,000011820122	0,000002283132	0,000004145795	0,000002800853	0,000000000000	0,000011673207	0,000003858685	0,000000000000	0,000005919587
A001	ABANO TERME	Veneto	Padova	0,000598543481	0,000455331824	0,000284638935	0,000471095563	0,000000000000	0,000514617670	0,000365999774	0,000552637647	0,000451474762
A075	AGNA	Veneto	Padova	0,000063445243	0,000030469245	0,000041812128	0,000044545725	0,000000000000	0,000061749191	0,000045475733	0,000008974687	0,000046646817
A161	ALBIGNASEGO	Veneto	Padova	0,000404053577	0,000293328271	0,000430531851	0,000353104034	0,000138363190	0,000393335872	0,000439250592	0,000239378407	0,000375702801
A296	ANGUILLARA VENETA	Veneto	Padova	0,000083365743	0,000047005289	0,000047469529	0,000051310612	0,000000000000	0,000070447355	0,000071066146	0,000000000000	0,000058555821
A434	ARQUA' PETRARCA	Veneto	Padova	0,000043345597	0,000029876671	0,000022527869	0,000024846750	0,000000000000	0,000056103073	0,000025790784	0,000011755003	0,000031716078
A438	ARRE	Veneto	Padova	0,000041326530	0,000020930228	0,000037874736	0,000029926898	0,000008617723	0,000041870574	0,000032143319	0,000000763640	0,000032737712
A458	ARZERGRANDE	Veneto	Padova	0,000085266286	0,000055789271	0,000055394843	0,000055708550	0,000000000000	0,000077665328	0,000064183216	0,000133297383	0,000067408459
A568	BAGNOLI DI SOPRA	Veneto	Padova	0,000069801796	0,000033886263	0,000048225580	0,000040402111	0,000011030684	0,000063698566	0,000053383773	0,000017949374	0,000050059433
A613	BAONE	Veneto	Padova	0,000060201124	0,000039160746	0,000044329877	0,000045138858	0,000000000000	0,000060536295	0,000044182077	0,000180738918	0,000054016855
A637	BARBONA	Veneto	Padova	0,000017744742	0,000005185508	0,000006127295	0,000006663393	0,000000000000	0,000016678398	0,000009301643	0,000000000000	0,000009968804
A714	BATTAGLIA TERME	Veneto	Padova	0,000077794645	0,000037538743	0,000045969893	0,000061917319	0,000000000000	0,000058097475	0,000055905078	0,000000000000	0,000055450482
A906	BOARA PISANI	Veneto	Padova	0,000069570395	0,000041666275	0,000044607798	0,000040147025	0,000000000000	0,000053676264	0,000038532195	0,000000000000	0,000045521591
B031	BORGORICCO	Veneto	Padova	0,000145565354	0,000109470531	0,000126008008	0,000089852327	0,000000000000	0,000129002599	0,000116348303	0,000000000000	0,000109823796
B106	BOVOLENTA	Veneto	Padova	0,000062216860	0,000031103231	0,000043684094	0,000040682686	0,000013432337	0,000059015068	0,000045450195	0,000006479704	0,000045656193
B213	BRUGINE	Veneto	Padova	0,000112025649	0,000066155469	0,000093211534	0,000074984339	0,000000000000	0,000110610679	0,000089834229	0,000078056092	0,000089088681
B345	CADONEGHE	Veneto	Padova	0,000271770660	0,000146159615	0,000233015465	0,000221441173	0,000092148211	0,000240713321	0,000298822468	0,000000000000	0,000227847468
B564	CAMPO SAN MARTINO	Veneto	Padova	0,000101887807	0,000065551825	0,000101716765	0,000070447630	0,000014947654	0,000094116906	0,000076431110	0,000000000000	0,000080091291
B524	CAMPODARSEGO	Veneto	Padova	0,000242455799	0,000182997598	0,000200440078	0,000175338587	0,000035616848	0,000242769682	0,000235640223	0,000000000000	0,000198638078
B531	CAMPODORO	Veneto	Padova	0,000051023482	0,000028204338	0,000049040871	0,000032931313	0,000000000000	0,000050109168	0,000032361756	0,000000000000	0,000038324192
B563	CAMPOSAMPIERO	Veneto	Padova	0,000206899019	0,000170852514	0,000193370820	0,000160868771	0,000000000000	0,000210033081	0,000189080335	0,000173746212	0,000181552370
B589	CANDIANA	Veneto	Padova	0,000046695425	0,000023007785	0,000035725339	0,000025567554	0,000000000000	0,000051385966	0,000035551965	0,000000000000	0,000034066500

Codice catastale	Denominazione	Regione	Provincia	AMMINISTRAZIONE	POLIZIA LOCALE	ISTRUZIONE PUBBLICA	RIFIUTI	TPL	TERRITORIO E VIABILITÀ	SOCIALE	ASILI NIDO	COMPLESSIVO
B749	CARCERI	Veneto	Padova	0,000032225366	0,000018976010	0,000035026474	0,000018153908	0,000000000000	0,000028309420	0,000024271196	0,000000000000	0,000024244236
B795	CARMIGNANO DI BRENTA	Veneto	Padova	0,000130835661	0,000084727666	0,000084063857	0,000083673169	0,000000000000	0,000116862467	0,000116767354	0,000110721423	0,000100999688
B848	CARTURA	Veneto	Padova	0,000082729604	0,000049079182	0,000063684209	0,000061738457	0,000000000000	0,000087255104	0,000067000143	0,000004859778	0,000065304191
B877	CASALE DI SCODOSIA	Veneto	Padova	0,000086577884	0,000043245827	0,000074880411	0,000055111044	0,000000000000	0,000078877271	0,000076369587	0,000000000000	0,000065470928
B912	CASALSERUGO	Veneto	Padova	0,000096326829	0,000062487576	0,000082184663	0,000066275220	0,000017682957	0,000091939300	0,000077488213	0,000180177490	0,000082631200
C057	CASTELBALDO	Veneto	Padova	0,000034827282	0,000018645230	0,000024313563	0,000018569444	0,000000000000	0,000032691682	0,000025331967	0,000000000000	0,000024141086
C544	CERVARESE SANTA CROCE	Veneto	Padova	0,000101011998	0,000059865928	0,000097595903	0,000073041909	0,000000000000	0,000094073884	0,000078999368	0,000042931030	0,000081319444
C713	CINTO EUGANEO	Veneto	Padova	0,000045813791	0,000027055109	0,000041266577	0,000023548497	0,000000000000	0,000039346703	0,000030595893	0,000000000000	0,000032101044
C743	CITTADELLA	Veneto	Padova	0,000350748998	0,000284069121	0,000248976363	0,000318472475	0,000156112763	0,000394450506	0,000335333031	0,000178642322	0,000315079281
C812	CODEVIGO	Veneto	Padova	0,000119897633	0,000077252766	0,000097645569	0,000077750406	0,000000000000	0,000124461150	0,000087355624	0,000000000000	0,000090986724
C964	CONSELVE	Veneto	Padova	0,000192609305	0,000127724124	0,000152566252	0,000167438432	0,000000000000	0,000168438017	0,000180731284	0,000254454981	0,000168366375
D040	CORREZZOLA	Veneto	Padova	0,000097322172	0,000056647461	0,000096973168	0,000057909752	0,000000000000	0,000096180950	0,000074563268	0,000133092976	0,000080011187
D226	CURTAROLO	Veneto	Padova	0,000123431723	0,000072861979	0,000134043127	0,000085918435	0,000026139812	0,000117123513	0,000098444297	0,000000000000	0,000099638338
M300	DUE CARRARE	Veneto	Padova	0,000161312275	0,000093974721	0,000126648266	0,000159929164	0,000000000000	0,000161636870	0,000120715050	0,000267917429	0,000145794712
D442	ESTE	Veneto	Padova	0,000320882566	0,000276604733	0,000278392151	0,000294571521	0,000000000000	0,000320804645	0,000346017674	0,000359305469	0,000300974266
D679	FONTANIVA	Veneto	Padova	0,000139520244	0,000083300060	0,000104843131	0,000096870878	0,000000000000	0,000125427209	0,000123329714	0,000013298192	0,000106680806
D879	GALLIERA VENETA	Veneto	Padova	0,000118299338	0,000088670007	0,000111924927	0,000102201786	0,000000000000	0,000125655023	0,000099016101	0,000000000000	0,000101214802
D889	GALZIGNANO TERME	Veneto	Padova	0,000086530536	0,000055022676	0,000067070103	0,000057573012	0,000000000000	0,000083902926	0,000059153713	0,000095383260	0,000068215898
D956	GAZZO	Veneto	Padova	0,000074859071	0,000039588240	0,000077367824	0,000048636395	0,000000000000	0,000070485516	0,000055993722	0,000000000000	0,000057661241
E145	GRANTORTO	Veneto	Padova	0,000081737089	0,000048438675	0,000070420644	0,000050585153	0,000000000000	0,000075360520	0,000061956576	0,000000000000	0,000060686170
E146	GRANZE	Veneto	Padova	0,000037069718	0,000016548312	0,000029805611	0,000023143891	0,000000000000	0,000035213632	0,000027287696	0,000000000000	0,000026937213
E515	LEGNARO	Veneto	Padova	0,000154798146	0,000107418264	0,000132032464	0,000132777249	0,000120725259	0,000138376583	0,000135314007	0,000012348484	0,000131001440
E592	LIMENA	Veneto	Padova	0,000153613522	0,000102647278	0,000138120017	0,000112691372	0,000000000000	0,000157062464	0,000119632051	0,000113130642	0,000127349753
E684	LOREGGIA	Veneto	Padova	0,000117695361	0,000094582227	0,000123970186	0,000082821095	0,000000000000	0,000121669888	0,000089846754	0,000006455072	0,000096806277
E709	LOZZO ATESTINO	Veneto	Padova	0,000062745268	0,000031234903	0,000062661335	0,000034908665	0,000000000000	0,000056889315	0,000042734106	0,000067587101	0,000048435068
F011	MASERA' DI PADOVA	Veneto	Padova	0,000146561823	0,000099929189	0,000136439876	0,000109366907	0,000022520901	0,000135292236	0,000136357279	0,000026343432	0,000120987379
F013	MASI	Veneto	Padova	0,000039472272	0,000020801608	0,000027019171	0,000021516091	0,000000000000	0,000031334259	0,000023788873	0,000010141034	0,000026359921
F033	MASSANZAGO	Veneto	Padova	0,000091689304	0,000066263302	0,000115747152	0,000059126323	0,000012113500	0,000086169424	0,000074473914	0,000000000000	0,000075737620
F091	MEGLIADINO SAN FIDENZIO	Veneto	Padova	0,000042361961	0,000019909220	0,000032916040	0,000038823733	0,000000000000	0,000037250374	0,000024195186	0,000000000000	0,000032409262
F092	MEGLIADINO SAN VITALE	Veneto	Padova	0,000042895271	0,000020411511	0,000040822575	0,000019989847	0,000000000000	0,000040228966	0,000028475431	0,000082028342	0,000033410228
F148	MERLARA	Veneto	Padova	0,000056038282	0,000031064156	0,000040569504	0,000041922957	0,000000000000	0,000052619895	0,000041373287	0,000000000000	0,000042189657
F161	MESTRINO	Veneto	Padova	0,000182736709	0,000140043673	0,000161222422	0,000130804570	0,000017292805	0,000179680198	0,000177063086	0,000225540774	0,000159641092
F382	MONSELICE	Veneto	Padova	0,000332009737	0,000289491325	0,000282417713	0,000326034926	0,000000000000	0,000340177391	0,000347954580	0,000316093537	0,000313552213
F394	MONTAGNANA	Veneto	Padova	0,000181041548	0,000139987291	0,000176291441	0,000151132306	0,000000000000	0,000167793885	0,000171406815	0,000179694926	0,000161531413
F529	MONTEGROTTO TERME	Veneto	Padova	0,000338131078	0,000261671969	0,000188983765	0,000220497113	0,000000000000	0,000279251121	0,000202847094	0,000161280832	0,000239359413
F962	NOVENTA PADOVANA	Veneto	Padova	0,000193980003	0,000140684065	0,000198067168	0,000172630817	0,000021177720	0,000166781398	0,000192114303	0,000128051656	0,000173602310
G167	OSPEDALETTO EUGANEO	Veneto	Padova	0,000102460605	0,000055969768	0,000091948610	0,000068429463	0,000000000000	0,000093170977	0,000088179036	0,000140326854	0,000084680336
G224	PADOVA	Veneto	Padova	0,004238925804	0,005340126989	0,004889182965	0,004723540787	0,011145435969	0,004131603813	0,005954268025	0,005644548878	0,005008590436
G461	PERNUMIA	Veneto	Padova	0,000068383629	0,000036254465	0,000049187322	0,000058006818	0,000000000000	0,000078446122	0,000051205353	0,000107303445	0,000059609937
G534	PIACENZA D'ADIGE	Veneto	Padova	0,000030460832	0,000014993754	0,000025079284	0,000024155141	0,000000000000	0,000029821943	0,000018687194	0,000060057525	0,000025741815
G587	PIAZZOLA SUL BRENTA	Veneto	Padova	0,000196315083	0,000118595707	0,000171748829	0,000135468802	0,000000000000	0,000184610291	0,000181541892	0,000479905497	0,000175003699
G688	PIOMBINO DESE	Veneto	Padova	0,000161713008	0,000123404125	0,000161163643	0,000105766012	0,000000000000	0,000190852488	0,000141058102	0,000000000000	0,000134575799
G693	PIOVE DI SACCO	Veneto	Padova	0,000354452687	0,000314370459	0,000265675678	0,000306206250	0,000000000000	0,000347130376	0,000384974309	0,000249547618	0,000315797631
G802	POLVERARA	Veneto	Padova	0,000054488014	0,000027111531	0,000051044970	0,000032943927	0,000009093600	0,000057280625	0,000040165266	0,000104144730	0,000045943863
G823	PONSO	Veneto	Padova	0,000047223577	0,000022649051	0,000048271553	0,000030814034	0,000000000000	0,000037374040	0,000030535380	0,000000000000	0,000034552694
G855	PONTE SAN NICOLO'	Veneto	Padova	0,000227510660	0,000180995597	0,000174898948	0,000198859114	0,000087250278	0,000218457987	0,000232425122	0,000391793502	0,000212232771
G850	PONTELONGO	Veneto	Padova	0,000070427144	0,000040497487	0,000047207431	0,000051197526	0,000015528433	0,000059892007	0,000062027204	0,000000000000	0,000053219773

Codice catastale	Denominazione	Regione	Provincia	AMMINISTRAZIONE	POLIZIA LOCALE	ISTRUZIONE PUBBLICA	RIFIUTI	TPL	TERRITORIO E VIABILITÀ	SOCIALE	ASILI NIDO	COMPLESSIVO
G963	POZZONOVO	Veneto	Padova	0,000065855047	0,000033861001	0,000049980089	0,000061842358	0,000000000000	0,000059048204	0,000053308829	0,000076280834	0,000056316309
H622	ROVOLON	Veneto	Padova	0,000093792355	0,000056237917	0,000090459068	0,000061923690	0,000005202545	0,000088523724	0,000069505512	0,000035825680	0,000073687526
H625	RUBANO	Veneto	Padova	0,000285817559	0,000213752259	0,000217145650	0,000205961517	0,000049001710	0,000261360379	0,000294783063	0,000233302473	0,000240261408
H655	SACCOLONGO	Veneto	Padova	0,000090252381	0,000044917477	0,000081924438	0,000062875900	0,000000000000	0,000074862191	0,000065959940	0,000005941144	0,000067495559
H705	SALETTO	Veneto	Padova	0,000052626655	0,000026491289	0,000057612588	0,000041037181	0,000000000000	0,000059861014	0,000040927080	0,000000000000	0,000044199371
H893	SAN GIORGIO DELLE PERTICHE	Veneto	Padova	0,000164538141	0,000129604603	0,000143828784	0,000113595534	0,000000000000	0,000152973265	0,000142776584	0,000000000000	0,000130234213
H897	SAN GIORGIO IN BOSCO	Veneto	Padova	0,000108273016	0,000061636595	0,000101481030	0,000064273071	0,000000000000	0,000112587710	0,000073318669	0,000000000000	0,000081194293
I008	SAN MARTINO DI LUPARI	Veneto	Padova	0,000235905297	0,000120468231	0,000162947969	0,000166427022	0,000000000000	0,000229413614	0,000198010174	0,000146087527	0,000183840428
I107	SAN PIETRO IN GU	Veneto	Padova	0,000080989657	0,000047762265	0,000064151374	0,000051637977	0,000000000000	0,000077349806	0,000059183614	0,000000000000	0,000059794544
I120	SAN PIETRO VIMINARIO	Veneto	Padova	0,000054075488	0,000030357629	0,000045018332	0,000038545238	0,000000000000	0,000052694193	0,000040885374	0,000000000000	0,000041452365
I275	SANT'ANGELO DI PIOVE DI SACCO	Veneto	Padova	0,000121969572	0,000063932541	0,000143318057	0,000097438364	0,000018779201	0,000111915304	0,000098162631	0,000111863954	0,000106603115
I319	SANT'ELENA	Veneto	Padova	0,000045742088	0,000020172547	0,000064878348	0,000047074088	0,000000000000	0,000037722478	0,000030208050	0,000140270259	0,000046308057
I375	SANT'URBANO	Veneto	Padova	0,000045086568	0,000018148482	0,000054072758	0,000032302426	0,000000000000	0,000059728287	0,000031166958	0,000086441791	0,000041761715
I207	SANTA GIUSTINA IN COLLE	Veneto	Padova	0,000115146869	0,000090437525	0,000083992335	0,000067930229	0,000000000000	0,000118147851	0,000092961285	0,000120694038	0,000091672070
I226	SANTA MARGHERITA D'ADIGE	Veneto	Padova	0,000044184590	0,000020998545	0,000047539935	0,000040896894	0,000000000000	0,000037327030	0,000027405620	0,000000000000	0,000035795740
I418	SAONARA	Veneto	Padova	0,000169879709	0,000116666172	0,000172016043	0,000128869404	0,000016640382	0,000159247737	0,000160236827	0,000086426926	0,000145408501
I595	SELVAZZANO DENTRO	Veneto	Padova	0,000381003525	0,000269951314	0,000294030073	0,000332236304	0,000114175702	0,000328320409	0,000431042487	0,000145898671	0,000331079892
I799	SOLESINO	Veneto	Padova	0,000130211109	0,000069812583	0,000076772655	0,000155902450	0,000000000000	0,000115060263	0,000108360119	0,000000000000	0,000110696381
I938	STANGHELLA	Veneto	Padova	0,000082951313	0,000043068608	0,000051859363	0,000060324848	0,000000000000	0,000068178655	0,000059343076	0,000000000000	0,000059123491
L100	TEOLO	Veneto	Padova	0,000176610639	0,000103467315	0,000166446812	0,000142507725	0,000000000000	0,000168647206	0,000129961613	0,000044258705	0,000143355727
L132	TERRASSA PADOVANA	Veneto	Padova	0,000049777377	0,000024974051	0,000040833809	0,000035734407	0,000000000000	0,000043442995	0,000033497002	0,000000000000	0,000036676024
L199	TOMBOLO	Veneto	Padova	0,000137657159	0,000079077729	0,000100984218	0,000106352912	0,000000000000	0,000139326206	0,000115082051	0,000000000000	0,000108053695
L270	TORREGLIA	Veneto	Padova	0,000121190910	0,000078499151	0,000063873919	0,000073228362	0,000000000000	0,000103563092	0,000085917689	0,000001509619	0,000082651914
L349	TREBASELEGHE	Veneto	Padova	0,000208310396	0,000152921638	0,000190684556	0,000145035762	0,000000000000	0,000196019160	0,000188018565	0,000062462381	0,000169522938
L414	TRIBANO	Veneto	Padova	0,000079417037	0,000043985955	0,000055776109	0,000066813194	0,000028775421	0,000077774205	0,000060687839	0,000124248138	0,000068228098
L497	URBANA	Veneto	Padova	0,000043049092	0,000018593817	0,000043166199	0,000035125510	0,000000000000	0,000042515881	0,000029171757	0,000000000000	0,000034323287
L710	VEGGIANO	Veneto	Padova	0,000076091404	0,000040759318	0,000075567687	0,000055174921	0,000000000000	0,000076114580	0,000045433805	0,000200875946	0,000067205688
L805	VESCOVANA	Veneto	Padova	0,000038947124	0,000015752699	0,000033529349	0,000027150728	0,000000000000	0,000034280612	0,000026148110	0,000000000000	0,000028476676
L878	VIGHIZZOLO D'ESTE	Veneto	Padova	0,000023102216	0,000007653800	0,000012799528	0,000012640525	0,000000000000	0,000024652557	0,000010712102	0,000000000000	0,000014889898
L892	VIGODARZERE	Veneto	Padova	0,000209434162	0,000108361168	0,000170857892	0,000142658810	0,000068544207	0,000191578163	0,000207758406	0,000188104357	0,000172813183
L900	VIGONZA	Veneto	Padova	0,000376151821	0,000277588390	0,000320568228	0,000327597313	0,000000000000	0,000375219459	0,000398427315	0,000229175519	0,000335159380
L934	VILLA DEL CONTE	Veneto	Padova	0,000096368489	0,000071850337	0,000084948231	0,000053973166	0,000000000000	0,000093190422	0,000071688993	0,000000000000	0,000071838593
L937	VILLA ESTENSE	Veneto	Padova	0,000044808207	0,000022171680	0,000044194415	0,000032194792	0,000000000000	0,000040693888	0,000032532559	0,000093685946	0,000038514506
L947	VILLAFRANCA PADOVANA	Veneto	Padova	0,000161332117	0,000105987371	0,000144815365	0,000124425914	0,000011861015	0,000147378871	0,000139977655	0,000009979785	0,000130393956
L979	VILLANOVA DI CAMPOSAMPIERO	Veneto	Padova	0,000097818502	0,000073666557	0,000080020513	0,000060809363	0,000000000000	0,000089687420	0,000081040207	0,000000000000	0,000074082197
M103	VO'	Veneto	Padova	0,000076730492	0,000038858128	0,000046753488	0,000053257649	0,000000000000	0,000066108278	0,000053899094	0,000000000000	0,000054105381
A059	ADRIA	Veneto	Rovigo	0,000378968502	0,000252978249	0,000259124587	0,000370515472	0,000000000000	0,000335774127	0,000420087341	0,000123765505	0,000329442471
A400	ARIANO NEL POLESINE	Veneto	Rovigo	0,000097732297	0,000063972664	0,000051565876	0,000072115036	0,000024795381	0,000123344803	0,000077931672	0,000000000000	0,000077254523
A435	ARQUA' POLESINE	Veneto	Rovigo	0,000060540334	0,000031730704	0,000030372656	0,000047103288	0,000000000000	0,000058518682	0,000038772123	0,000000000000	0,000043500314
A539	BADIA POLESINE	Veneto	Rovigo	0,000193830776	0,000134803527	0,000127386886	0,000186871566	0,000000000000	0,000187562100	0,000187549376	0,000248257263	0,000173797752
A574	BAGNOLO DI PO	Veneto	Rovigo	0,000032077942	0,000012589221	0,000020981047	0,000018745303	0,000000000000	0,000034795912	0,000021156026	0,000005907482	0,000022725414
A795	BERGANTINO	Veneto	Rovigo	0,000055003605	0,000034929322	0,000039513458	0,000048027960	0,000000000000	0,000051227391	0,000042833652	0,000107425049	0,000048179525
B069	BOSARO	Veneto	Rovigo	0,000033267657	0,000016809938	0,000016416476	0,000021195896	0,000000000000	0,000023735657	0,000023382417	0,000000000000	0,000021792263
B432	CALTO	Veneto	Rovigo	0,000020859337	0,000010891503	0,000008203854	0,000014608073	0,000000000000	0,000023566636	0,000011918861	0,000000000000	0,000014545287
B578	CANARO	Veneto	Rovigo	0,000059914588	0,000029358121	0,000078237646	0,000046659022	0,000000000000	0,000056378941	0,000043768307	0,000016164692	0,000050653733
B582	CANDA	Veneto	Rovigo	0,000024050589	0,000008411000	0,000008953770	0,000013910203	0,000000000000	0,000030761801	0,000013831007	0,000000000000	0,000016187366
C122	CASTELGUGLIELMO	Veneto	Rovigo	0,000036907001	0,000017302491	0,000033008420	0,000025046371	0,000000000000	0,000048623958	0,000028739451	0,000000000000	0,000029892223

Codice catastale	Denominazione	Regione	Provincia	AMMINISTRAZIONE	POLIZIA LOCALE	ISTRUZIONE PUBBLICA	RIFIUTI	TPL	TERRITORIO E VIABILITÀ	SOCIALE	ASILI NIDO	COMPLESSIVO
C207	CASTELMASSA	Veneto	Rovigo	0,000086819401	0,000053523552	0,000055716738	0,000076565949	0,000000000000	0,000067211987	0,000073340661	0,000151800620	0,000073387311
C215	CASTELNOVO BARIANO	Veneto	Rovigo	0,000059597063	0,000023755132	0,000045472017	0,000042421944	0,000000000000	0,000054909923	0,000047137590	0,000078882291	0,000047622952
C461	CENESELLI	Veneto	Rovigo	0,000039653913	0,000018895068	0,000022602418	0,000030074378	0,000000000000	0,000039195292	0,000027781130	0,000000000000	0,000028977713
C500	CEREGNANO	Veneto	Rovigo	0,000072074499	0,000034759202	0,000053442467	0,000054760238	0,000000000000	0,000066245297	0,000057707787	0,000000000000	0,000054696859
C987	CORBOLA	Veneto	Rovigo	0,000051914386	0,000023593284	0,000029534900	0,000042289737	0,000000000000	0,000041414300	0,000041986394	0,000000000000	0,000037986622
D105	COSTA DI ROVIGO	Veneto	Rovigo	0,000056633312	0,000026518972	0,000027686100	0,000043091864	0,000000000000	0,000048201956	0,000038286773	0,000000000000	0,000039514249
D161	CRESPINO	Veneto	Rovigo	0,000045440808	0,000017259697	0,000024820987	0,000024396626	0,000000000000	0,000043105222	0,000035671830	0,000002290787	0,000030627498
D568	FICAROLO	Veneto	Rovigo	0,000055096327	0,000026010549	0,000038794233	0,000045384201	0,000000000000	0,000047294020	0,000046955800	0,000066083900	0,000045096621
D577	FIESSO UMBERTIANO	Veneto	Rovigo	0,000083242683	0,000041415889	0,000052714567	0,000074065180	0,000000000000	0,000070464031	0,000066824231	0,000028918436	0,000065148697
D776	FRASSINELLE POLESINE	Veneto	Rovigo	0,000033730655	0,000015361120	0,000015265604	0,000021308066	0,000000000000	0,000030838286	0,000022510994	0,000000000000	0,000022507956
D788	FRATTA POLESINE	Veneto	Rovigo	0,000054930491	0,000026546390	0,000028464759	0,000051579439	0,000000000000	0,000045861124	0,000040595479	0,000000000000	0,000041379688
D855	GAIBA	Veneto	Rovigo	0,000027328656	0,000010621665	0,000020543904	0,000025581190	0,000000000000	0,000023796799	0,000015242704	0,000000000000	0,000020710380
D942	GAVELLO	Veneto	Rovigo	0,000035201787	0,000012955227	0,000029048501	0,000019991334	0,000000000000	0,000031590584	0,000023134465	0,000000000000	0,000024364461
E008	GIACCIANO CON BARUCHELLA	Veneto	Rovigo	0,000047091668	0,000022226749	0,000025854596	0,000036971755	0,000008605482	0,000044517993	0,000032639618	0,000009742189	0,000034920421
E240	GUARDA VENETA	Veneto	Rovigo	0,000027454909	0,000010111519	0,000017533639	0,000016768217	0,000000000000	0,000023849675	0,000016565382	0,000000000000	0,000018292351
E522	LENDINARA	Veneto	Rovigo	0,000216738728	0,000145994211	0,000181633341	0,000205909542	0,000000000000	0,000176448321	0,000232145497	0,000242176045	0,000195568790
E689	LOREO	Veneto	Rovigo	0,000071551188	0,000033991894	0,000041670506	0,000046622388	0,000000000000	0,000069419260	0,000061591575	0,000000000000	0,000051885831
E761	LUSIA	Veneto	Rovigo	0,000064418267	0,000039236501	0,000045782734	0,000048141860	0,000011634289	0,000055028094	0,000053573736	0,000000000000	0,000049036838
F095	MELARA	Veneto	Rovigo	0,000040663025	0,000022547556	0,000034775158	0,000033605108	0,000000000000	0,000035728104	0,000028143968	0,000000000000	0,000031536865
F994	OCCHIOBELLO	Veneto	Rovigo	0,000212158240	0,000142099260	0,000210797442	0,000228615456	0,000070910796	0,000204121012	0,000204145893	0,000267192519	0,000207100640
G323	PAPOZZE	Veneto	Rovigo	0,000040288783	0,000020383169	0,000023210655	0,000032252886	0,000000000000	0,000028531277	0,000027344948	0,000020132115	0,000029169128
G525	PETTORAZZA GRIMANI	Veneto	Rovigo	0,000034232809	0,000013349438	0,000018784184	0,000021080608	0,000000000000	0,000031523277	0,000021055159	0,000000000000	0,000022784350
G673	PINCARA	Veneto	Rovigo	0,000028124523	0,000010861836	0,000016873260	0,000024989627	0,000000000000	0,000030305530	0,000018633776	0,000000000000	0,000021594384
G782	POLESELLA	Veneto	Rovigo	0,000080770477	0,000043573632	0,000040101348	0,000061302053	0,000000000000	0,000070413764	0,000059729327	0,000065723597	0,000060509287
G836	PONTECCHIO POLESINE	Veneto	Rovigo	0,000040456057	0,000019961921	0,000036738796	0,000029735473	0,000000000000	0,000035919056	0,000031069239	0,000000000000	0,000031044715
G923	PORTO TOLLE	Veneto	Rovigo	0,000227221090	0,000154253152	0,000131621115	0,000220462165	0,000000000000	0,000249654964	0,000185594375	0,000159247757	0,000195245257
G926	PORTO VIRO	Veneto	Rovigo	0,000285091309	0,000214053360	0,000176354096	0,000288070506	0,000000000000	0,000309023528	0,000277494569	0,000141610564	0,000253803501
H573	ROSOLINA	Veneto	Rovigo	0,000193581981	0,000181760561	0,000064683909	0,000212448013	0,000042956066	0,000260417799	0,000105424202	0,000073864560	0,000167542697
H620	ROVIGO	Veneto	Rovigo	0,000951153659	0,000792698880	0,000710829988	0,001055094685	0,001396158882	0,000931280464	0,001039270118	0,000741556321	0,000947045421
H689	SALARA	Veneto	Rovigo	0,000029955822	0,000015245924	0,000024595292	0,000020285893	0,000000000000	0,000025936774	0,000017873337	0,000000000000	0,000021447504
H768	SAN BELLINO	Veneto	Rovigo	0,000026958560	0,000012942979	0,000017123803	0,000019201033	0,000000000000	0,000027198000	0,000018048705	0,000000000000	0,000019597345
H996	SAN MARTINO DI VENEZZE	Veneto	Rovigo	0,000078227225	0,000036556194	0,000071639900	0,000057967821	0,000012941637	0,000068785798	0,000053883458	0,000000000000	0,000059536192
I953	STIENTA	Veneto	Rovigo	0,000064711862	0,000027216119	0,000046265311	0,000059241956	0,000000000000	0,000057338542	0,000050748444	0,000118983009	0,000055699492
L026	TAGLIO DI PO	Veneto	Rovigo	0,000163490075	0,000103424824	0,000086444409	0,000132742494	0,000000000000	0,000145620552	0,000134463193	0,000176934436	0,000130532331
L359	TRECENTA	Veneto	Rovigo	0,000064356254	0,000034092775	0,000048251333	0,000053535133	0,000000000000	0,000058450420	0,000060152462	0,000037735199	0,000052952487
L939	VILLADOSE	Veneto	Rovigo	0,000094106556	0,000044548296	0,000056974980	0,000082281670	0,000000000000	0,000086567713	0,000080401360	0,000187978954	0,000080957051
L967	VILLAMARZANA	Veneto	Rovigo	0,000028491176	0,000015442944	0,000023994197	0,000019568385	0,000000000000	0,000027048986	0,000019159451	0,000000000000	0,000021233384
L985	VILLANOVA DEL GHEBBO	Veneto	Rovigo	0,000042480734	0,000020578876	0,000038870750	0,000032655237	0,000000000000	0,000042738045	0,000031299070	0,000000000000	0,000033472172
L988	VILLANOVA MARCHESANA	Veneto	Rovigo	0,000025619353	0,000007521731	0,000007054580	0,000014740092	0,000000000000	0,000021904412	0,000014530917	0,000000000000	0,000015276137
A237	ALTIVOLE	Veneto	Treviso	0,000116384794	0,000073953901	0,000136310314	0,000071872613	0,000000000000	0,000119260713	0,000101266159	0,000000000000	0,000095010101
A360	ARCADE	Veneto	Treviso	0,000074905015	0,000044159866	0,000068635365	0,000054405547	0,000000000000	0,000065267896	0,000056318459	0,000000000000	0,000057570202
A471	ASOLO	Veneto	Treviso	0,000168448610	0,000132465816	0,000151647157	0,000091530598	0,000059160645	0,000177031576	0,000145590761	0,000194526351	0,000140474041
B061	BORSO DEL GRAPPA	Veneto	Treviso	0,000112488340	0,000074404134	0,000117679269	0,000064839501	0,000000000000	0,000107246316	0,000076282433	0,000016464645	0,000085640351
B128	BREDA DI PIAVE	Veneto	Treviso	0,000128496623	0,000086236448	0,000137685861	0,000080474779	0,000000000000	0,000115113246	0,000116465319	0,000000000000	0,000102134225
B349	CAERANO DI SAN MARCO	Veneto	Treviso	0,000136067267	0,000072324122	0,000135996957	0,000086658646	0,000000000000	0,000129330223	0,000128244570	0,000000000000	0,000107543031
B678	CAPPELLA MAGGIORE	Veneto	Treviso	0,000084871450	0,000042417869	0,000072867040	0,000046714388	0,000023487897	0,000080302541	0,000073922905	0,000000997187	0,000063316609
B744	CARBONERA	Veneto	Treviso	0,000187382721	0,000131239378	0,000194858459	0,000122821629	0,000049095215	0,000147431330	0,000187474557	0,000006100211	0,000151210368

Codice catastale	Denominazione	Regione	Provincia	AMMINISTRAZIONE	POLIZIA LOCALE	ISTRUZIONE PUBBLICA	RIFIUTI	TPL	TERRITORIO E VIABILITÀ	SOCIALE	ASILI NIDO	COMPLESSIVO
B879	CASALE SUL SILE	Veneto	Treviso	0,000203995089	0,000118966875	0,000233748517	0,000151010259	0,000027741004	0,000173522167	0,000209029119	0,000159687729	0,000178333188
B965	CASIER	Veneto	Treviso	0,000193191169	0,000112112696	0,000197612884	0,000138560883	0,000018883778	0,000165344309	0,000167974757	0,000012474731	0,000154487419
C073	CASTELCUCCO	Veneto	Treviso	0,000044291701	0,000022977802	0,000033690299	0,000028779392	0,000000000000	0,000040758551	0,000028456199	0,000000000000	0,000031683483
C111	CASTELFRANCO VENETO	Veneto	Treviso	0,000618466797	0,000508334752	0,000623075049	0,000481501352	0,000000000000	0,000542400799	0,000676247974	0,000238288246	0,000540345756
C190	CASTELLO DI GODEGO	Veneto	Treviso	0,000124535694	0,000091419034	0,000113327415	0,000076394213	0,000000000000	0,000115090433	0,000106801264	0,000000000000	0,000096065580
C384	CAVASO DEL TOMBA	Veneto	Treviso	0,000062611896	0,000030361019	0,000051029373	0,000034892440	0,000000000000	0,000066822743	0,000043656490	0,000000000000	0,000045388658
C580	CESSALTO	Veneto	Treviso	0,000076218259	0,000038300011	0,000071134261	0,000041826110	0,000000000000	0,000062880363	0,000054663296	0,000000000000	0,000054090962
C614	CHIARANO	Veneto	Treviso	0,000065864006	0,000034468418	0,000076638974	0,000046250499	0,000000000000	0,000054788370	0,000053830685	0,000000000000	0,000052360758
C689	CIMADOLMO	Veneto	Treviso	0,000068016183	0,000036254467	0,000042147226	0,000038260388	0,000000000000	0,000068913667	0,000047970466	0,000000000000	0,000047395594
C735	CISON DI VALMARINO	Veneto	Treviso	0,000068180405	0,000030812553	0,000041878885	0,000036041711	0,000000000000	0,000072301842	0,000043191750	0,000000000000	0,000046274159
C815	CODOGNE'	Veneto	Treviso	0,000099139491	0,000055421071	0,000083501950	0,000045001945	0,000011608456	0,000089464646	0,000072197170	0,000001564493	0,000068802100
C848	COLLE UMBERTO	Veneto	Treviso	0,000093403281	0,000045526462	0,000071664027	0,000063400851	0,000000000000	0,000098057245	0,000074171600	0,000320342616	0,000084510892
C957	CONEGLIANO	Veneto	Treviso	0,000663103841	0,000605479150	0,000554953243	0,000478095406	0,000405504219	0,000648060005	0,000741444558	0,000707687709	0,000601330681
C992	CORDIGNANO	Veneto	Treviso	0,000126328244	0,000083372967	0,000172565021	0,000079320892	0,000000000000	0,000122323037	0,000112750231	0,000119970047	0,000111492684
D030	CORNUDA	Veneto	Treviso	0,000123869053	0,000071856514	0,000077800535	0,000081296651	0,000000000000	0,000114544212	0,000092774325	0,000000000000	0,000088987385
D157	CRESPANO DEL GRAPPA	Veneto	Treviso	0,000086482435	0,000050989751	0,000070605809	0,000054128023	0,000000000000	0,000085947755	0,000078440812	0,000000000000	0,000066416405
C670	CROCETTA DEL MONTELLO	Veneto	Treviso	0,000112354465	0,000064538773	0,000088678361	0,000068781916	0,000000000000	0,000113515106	0,000094678819	0,000000000000	0,000084640541
D505	FARRA DI SOLIGO	Veneto	Treviso	0,000158147609	0,000082247705	0,000163365979	0,000104835254	0,000000000000	0,000162592956	0,000150624003	0,000008604712	0,000128861671
D654	FOLLINA	Veneto	Treviso	0,000083427068	0,000047285142	0,000069367986	0,000048057192	0,000000000000	0,000078465010	0,000062811972	0,000000000000	0,000060716997
D674	FONTANELLE	Veneto	Treviso	0,000102599816	0,000065629728	0,000084896610	0,000059057861	0,000000000000	0,000100433254	0,000086650507	0,000128960991	0,000082403139
D680	FONTE	Veneto	Treviso	0,000100616435	0,000059699139	0,000102169816	0,000065909609	0,000000000000	0,000098878516	0,000090333467	0,000000000000	0,000080459299
D794	FREGONA	Veneto	Treviso	0,000066475931	0,000029687836	0,000057929991	0,000031800314	0,000000000000	0,000070784966	0,000047115685	0,000006980312	0,000047595855
D854	GAIARINE	Veneto	Treviso	0,000111926775	0,000061422403	0,000093662308	0,000065903448	0,000000000000	0,000094758870	0,000095225968	0,000009386959	0,000082207804
E021	GIAVERA DEL MONTELLO	Veneto	Treviso	0,000095909444	0,000056191751	0,000111201469	0,000058323574	0,000000000000	0,000081062750	0,000075667580	0,000000000000	0,000074175237
E071	GODEGA DI SANT'URBANO	Veneto	Treviso	0,000117093217	0,000071150547	0,000100616736	0,000066320488	0,000000000000	0,000107349128	0,000097623786	0,000000000000	0,000086622175
E092	GORGO AL MONTICANO	Veneto	Treviso	0,000082268397	0,000044105411	0,000070297008	0,000039764708	0,000000000000	0,000086619771	0,000062956338	0,000045334713	0,000061381765
E373	ISTRANA	Veneto	Treviso	0,000155963124	0,000115839375	0,000185533572	0,000092709728	0,000000000000	0,000145420421	0,000121091220	0,000100302862	0,000128270936
E692	LORIA	Veneto	Treviso	0,000148933850	0,000111658794	0,000161631063	0,000082710944	0,000000000000	0,000148487652	0,000125619066	0,000227756403	0,000127273943
E893	MANSUE'	Veneto	Treviso	0,000086845965	0,000046529689	0,000086126378	0,000041280514	0,000023487058	0,000107546204	0,000073357111	0,000000000000	0,000068050096
E940	MARENO DI PIAVE	Veneto	Treviso	0,000165245106	0,000103059930	0,000123142078	0,000098165866	0,000000000000	0,000159005909	0,000157672680	0,000062275383	0,000127383135
F009	MASER	Veneto	Treviso	0,000094488913	0,000047066503	0,000085737025	0,000057257614	0,000000000000	0,000105320258	0,000075105158	0,000000000000	0,000072775342
F012	MASERADA SUL PIAVE	Veneto	Treviso	0,000158934794	0,000082071664	0,000170294601	0,000114534673	0,000000000000	0,000125302125	0,000144021521	0,000000000000	0,000125997730
F088	MEDUNA DI LIVENZA	Veneto	Treviso	0,000053673212	0,000025776007	0,000047531727	0,000023953266	0,000000000000	0,000055341079	0,000046985744	0,000070484324	0,000041946467
F190	MIANE	Veneto	Treviso	0,000071327167	0,000032578596	0,000060922267	0,000029736376	0,000000000000	0,000069948620	0,000049571227	0,000000000000	0,000048593446
F269	MOGLIANO VENETO	Veneto	Treviso	0,000505236246	0,000356394699	0,000560199413	0,000473097958	0,000220078378	0,000448774783	0,000551286652	0,000586809332	0,000487830009
F332	MONASTIER DI TREVISO	Veneto	Treviso	0,000084327927	0,000065066827	0,000090443515	0,000069547833	0,000012845073	0,000071842957	0,000058451255	0,000193534095	0,000077405961
F360	MONFUMO	Veneto	Treviso	0,000033388604	0,000017718530	0,000037593944	0,000013313877	0,000000000000	0,000030714321	0,000019869366	0,000000000000	0,000023266500
F443	MONTEBELLUNA	Veneto	Treviso	0,000535071671	0,000455599663	0,000560751903	0,000415598424	0,000269157399	0,000517982501	0,000621129653	0,000443528753	0,000500928730
F725	MORGANO	Veneto	Treviso	0,000078139523	0,000048439270	0,000073439439	0,000056264906	0,000000000000	0,000069370833	0,000053136755	0,000000000000	0,000059760197
F729	MORIAGO DELLA BATTAGLIA	Veneto	Treviso	0,000054281487	0,000030296457	0,000049076630	0,000027189783	0,000000000000	0,000055593173	0,000042563857	0,000098462039	0,000044013678
F770	MOTTA DI LIVENZA	Veneto	Treviso	0,000195105840	0,000143486683	0,000166101028	0,000140621432	0,000000000000	0,000167162905	0,000187161681	0,000000000000	0,000155074465
F872	NERVESA DELLA BATTAGLIA	Veneto	Treviso	0,000132458031	0,000089921299	0,000087034926	0,000074499499	0,000000000000	0,000133219420	0,000094928096	0,000101528486	0,000098684976
F999	ODERZO	Veneto	Treviso	0,000375951512	0,000278480218	0,000321123991	0,000365413017	0,000000000000	0,000311861670	0,000404524027	0,000003977552	0,000327286177
G115	ORMELLE	Veneto	Treviso	0,000078180460	0,000045637221	0,000058812744	0,000046943768	0,000000000000	0,000066311795	0,000056460245	0,000000000000	0,000055313154
G123	ORSAGO	Veneto	Treviso	0,000074281497	0,000040866740	0,000056747882	0,000040533361	0,000000000000	0,000060825113	0,000056187308	0,000000000000	0,000051536799
G221	PADERNO DEL GRAPPA	Veneto	Treviso	0,000047228432	0,000026585107	0,000045188576	0,000029508468	0,000000000000	0,000047096279	0,000032601102	0,000000000000	0,000035695631
G229	PAESE	Veneto	Treviso	0,000338035873	0,000258508267	0,000414856907	0,000245642876	0,000056501295	0,000305915091	0,000381559403	0,000278004307	0,000310560049

Codice catastale	Denominazione	Regione	Provincia	AMMINISTRAZIONE	POLIZIA LOCALE	ISTRUZIONE PUBBLICA	RIFIUTI	TPL	TERRITORIO E VIABILITÀ	SOCIALE	ASILI NIDO	COMPLESSIVO
G408	PEDEROBBA	Veneto	Treviso	0,000136889954	0,000072909501	0,000132329649	0,000096088335	0,000000000000	0,000131495124	0,000123338213	0,000000782247	0,000109254338
G645	PIEVE DI SOLIGO	Veneto	Treviso	0,000217856026	0,000157388881	0,000207088342	0,000149534283	0,000000000000	0,000213976013	0,000220741173	0,000107561963	0,000183916008
G846	PONTE DI PIAVE	Veneto	Treviso	0,000151433615	0,000098230539	0,000149388964	0,000107775139	0,000000000000	0,000131646066	0,000135486583	0,000000000000	0,000120806416
G875	PONZANO VENETO	Veneto	Treviso	0,000210948923	0,000120159601	0,000256113177	0,000126721484	0,000048175765	0,000194483827	0,000201775523	0,000422051261	0,000190411158
G909	PORTOBUFFOLE'	Veneto	Treviso	0,000023748752	0,000013893974	0,000016947435	0,000009774493	0,000000000000	0,000021818844	0,000011530329	0,000000000000	0,000015030206
G933	POSSAGNO	Veneto	Treviso	0,000045290881	0,000035858527	0,000041177885	0,000028833711	0,000000000000	0,000050832851	0,000041314302	0,000000000000	0,000036937691
G944	POVEGLIANO	Veneto	Treviso	0,000088736564	0,000058714638	0,000093464266	0,000056542805	0,000023841325	0,000081087317	0,000068797072	0,000000000000	0,000069839229
H022	PREGANZIOL	Veneto	Treviso	0,000288804544	0,000214270588	0,000286618699	0,000203790920	0,000000000000	0,000248914511	0,000302658775	0,000284974272	0,000249868881
H131	QUINTO DI TREVISO	Veneto	Treviso	0,000174792696	0,000108198768	0,000148463971	0,000122400003	0,000053546056	0,000165410664	0,000150400751	0,000029725370	0,000139216031
H220	REFRONTOLO	Veneto	Treviso	0,000039750858	0,000021634758	0,000047839547	0,000019520252	0,000000000000	0,000042290876	0,000024875950	0,000000000000	0,000030013806
H238	RESANA	Veneto	Treviso	0,000154543359	0,000087539186	0,000137464059	0,000089443305	0,000000000000	0,000151679481	0,000143850163	0,000015644932	0,000119060054
H253	REVINE LAGO	Veneto	Treviso	0,000049756522	0,000021379642	0,000028110173	0,000021781806	0,000000000000	0,000058147571	0,000033596552	0,000000000000	0,000033256419
H280	RIESE PIO X	Veneto	Treviso	0,000174009582	0,000108513986	0,000165167467	0,000117163577	0,000026455060	0,000164909554	0,000156248558	0,000119496889	0,000143762822
H523	RONCADE	Veneto	Treviso	0,000244394019	0,000170542176	0,000295393866	0,000175541578	0,000040973624	0,000224970586	0,000253703169	0,000000000000	0,000211260163
H706	SALGAREDA	Veneto	Treviso	0,000115109671	0,000074657240	0,000140404899	0,000079048084	0,000000000000	0,000107876152	0,000091894349	0,000000000000	0,000094306519
H781	SAN BIAGIO DI CALLALTA	Veneto	Treviso	0,000234530458	0,000180836684	0,000218355145	0,000157110811	0,000033789591	0,000214986764	0,000222693718	0,000000000000	0,000189178859
H843	SAN FIOR	Veneto	Treviso	0,000124214647	0,000072511582	0,000113664353	0,000069271193	0,000000000000	0,000116926422	0,000106934797	0,000000000000	0,000093228943
I103	SAN PIETRO DI FELETTO	Veneto	Treviso	0,000100606139	0,000047472495	0,000108717922	0,000054043925	0,000035658957	0,000098496530	0,000083122152	0,000000000000	0,000077575975
I124	SAN POLO DI PIAVE	Veneto	Treviso	0,000090421914	0,000039828870	0,000054964151	0,000051422035	0,000000000000	0,000086982388	0,000067225850	0,000000000000	0,000062256542
I382	SAN VENDEMIANO	Veneto	Treviso	0,000200813638	0,000116704081	0,000187454657	0,000136243971	0,000000000000	0,000180868139	0,000172003292	0,000000000000	0,000155971166
I417	SAN ZENONE DEGLI EZZELINI	Veneto	Treviso	0,000121066909	0,000076323251	0,000103695534	0,000072379437	0,000000000000	0,000114805742	0,000094491249	0,000000000000	0,000090297014
I221	SANTA LUCIA DI PIAVE	Veneto	Treviso	0,000151592190	0,000102298625	0,000176934933	0,000107542409	0,000023094555	0,000132959551	0,000149494016	0,000000000000	0,000127571127
I435	SARMEDE	Veneto	Treviso	0,000061506059	0,000037682868	0,000063358204	0,000027895199	0,000000000000	0,000058958217	0,000039215319	0,000000000000	0,000043930219
I578	SEGUSINO	Veneto	Treviso	0,000043291820	0,000022981155	0,000039510772	0,000020905326	0,000000000000	0,000041387305	0,000027668004	0,000042827445	0,000032107572
I635	SERNAGLIA DELLA BATTAGLIA	Veneto	Treviso	0,000112216864	0,000073362538	0,000111402587	0,000076312935	0,000000000000	0,000107936357	0,000091306227	0,000012515945	0,000089483841
F116	SILEA	Veneto	Treviso	0,000200417887	0,000137002185	0,000174881862	0,000141648355	0,000052522692	0,000174984351	0,000161595203	0,000000000000	0,000156291446
I927	SPRESIANO	Veneto	Treviso	0,000205863302	0,000125782541	0,000190116903	0,000145552412	0,000000000000	0,000186824130	0,000208491511	0,000022138565	0,000167013488
L014	SUSEGANA	Veneto	Treviso	0,000215860330	0,000139832516	0,000209192468	0,000149712147	0,000000000000	0,000220866337	0,000210778211	0,000000000000	0,000177648959
L058	TARZO	Veneto	Treviso	0,000094831282	0,000045082011	0,000067586383	0,000046741386	0,000000000000	0,000086045851	0,000070237966	0,000000000000	0,000064342131
L402	TREVIGNANO	Veneto	Treviso	0,000172666808	0,000107577205	0,000203670240	0,000106701520	0,000000000000	0,000171565605	0,000156770790	0,000000000000	0,000141176378
L407	TREVISO	Veneto	Treviso	0,001622903375	0,001825998593	0,001722630729	0,001842961378	0,002460471606	0,001561469353	0,001940910050	0,000845384428	0,001732184194
L565	VALDOBBIADENE	Veneto	Treviso	0,000219830967	0,000138123839	0,000179846166	0,000146370241	0,000000000000	0,000208303336	0,000196577008	0,000117798980	0,000174863870
L700	VAZZOLA	Veneto	Treviso	0,000123178848	0,000071311406	0,000111305158	0,000067539699	0,000000000000	0,000108097119	0,000113947668	0,000000000000	0,000091936203
L706	VEDELAGO	Veneto	Treviso	0,000272742517	0,000193317339	0,000291531745	0,000164973857	0,000000000000	0,000254060434	0,000288741632	0,000158183256	0,000229638346
L856	VIDOR	Veneto	Treviso	0,000069152651	0,000033261524	0,000066126890	0,000046163651	0,000000000000	0,000067366459	0,000057948743	0,000000000000	0,000053773211
M048	VILLORBA	Veneto	Treviso	0,000326043060	0,000291430378	0,000338098869	0,000242057253	0,000182192356	0,000332467285	0,000354535299	0,000062151267	0,000293708738
M089	VITTORIO VENETO	Veneto	Treviso	0,000551510034	0,000426780192	0,000442933648	0,000368004534	0,000300270191	0,000510153692	0,000610681693	0,000431625832	0,000472395812
M118	VOLPAGO DEL MONTELLO	Veneto	Treviso	0,000189985253	0,000108712313	0,000209526613	0,000116909529	0,000000000000	0,000165341220	0,000165703818	0,000167951831	0,000155552250
M163	ZENSON DI PIAVE	Veneto	Treviso	0,000035637486	0,000025348689	0,000033201534	0,000026233593	0,000000000000	0,000032082543	0,000021525848	0,000000000000	0,000027276570
M171	ZERO BRANCO	Veneto	Treviso	0,000177896246	0,000108147287	0,000234221554	0,000131137424	0,000000000000	0,000174393572	0,000158866134	0,000082735772	0,000156648465
A302	ANNONE VENETO	Veneto	Venezia	0,000073511614	0,000039158555	0,000106789596	0,000052659754	0,000000000000	0,000074136018	0,000061416080	0,000062937598	0,000066244622
B493	CAMPAGNA LUPIA	Veneto	Venezia	0,000136429459	0,000065486045	0,000143650091	0,000114442787	0,000000000000	0,000125919241	0,000097991744	0,000000000000	0,000110486639
B546	CAMPOLONGO MAGGIORE	Veneto	Venezia	0,000168992349	0,000091340891	0,000164543431	0,000142995629	0,000000000000	0,000145689488	0,000164779835	0,000000000000	0,000140569446
B554	CAMPONOGARA	Veneto	Venezia	0,000208987374	0,000123597287	0,000265693046	0,000179887220	0,000000000000	0,000177265551	0,000199846431	0,000172422148	0,000190129474
B642	CAORLE	Veneto	Venezia	0,000464950946	0,000486870373	0,000242058995	0,000616468413	0,000191717440	0,000723267573	0,000233441686	0,000000000000	0,000449816022
M308	CAVALLINO TREPORTI	Veneto	Venezia	0,000336689427	0,000481335018	0,000228683384	0,000738290443	0,000225681500	0,000838280265	0,000218955494	0,000216739877	0,000475913597
C383	CAVARZERE	Veneto	Venezia	0,000279510845	0,000177547917	0,000186918262	0,000201586855	0,000000000000	0,000250200326	0,000300993166	0,000300879670	0,000232005577

Codice catastale	Denominazione	Regione	Provincia	AMMINISTRAZIONE	POLIZIA LOCALE	ISTRUZIONE PUBBLICA	RIFIUTI	TPL	TERRITORIO E VIABILITÀ	SOCIALE	ASILI NIDO	COMPLESSIVO
C422	CEGGIA	Veneto	Venezia	0,000108087798	0,000071958283	0,000097717957	0,000080859610	0,000000000000	0,000092440002	0,000097403556	0,000000000000	0,000086012357
C638	CHIOGGIA	Veneto	Venezia	0,000981395822	0,001181995757	0,000692964715	0,001015050264	0,000388000598	0,001142692992	0,001077766482	0,000706497194	0,000970481945
C714	CINTO CAOMAGGIORE	Veneto	Venezia	0,000063741762	0,000034481476	0,000073055192	0,000044486113	0,000000000000	0,000063682879	0,000050037912	0,000000000000	0,000051708567
C938	CONA	Veneto	Venezia	0,000064843465	0,000041174225	0,000058002567	0,000045915641	0,000000000000	0,000071823640	0,000047642068	0,000000000000	0,000051499099
C950	CONCORDIA SAGITTARIA	Veneto	Venezia	0,000193623163	0,000123428124	0,000181787562	0,000157333652	0,000037486238	0,000169585448	0,000174104747	0,000293465618	0,000171745141
D325	DOLO	Veneto	Venezia	0,000282367066	0,000167695665	0,000267687737	0,000282166282	0,000000000000	0,000237177527	0,000299153841	0,000188569529	0,000256051610
D415	ERACLEA	Veneto	Venezia	0,000265142741	0,000261569753	0,000225984004	0,000266338022	0,000000000000	0,000328289687	0,000242925960	0,000000000000	0,000246349255
D578	FIESSO D'ARTICO	Veneto	Venezia	0,000142475124	0,000073051508	0,000105965359	0,000100700488	0,000000000000	0,000117175982	0,000122471953	0,000170521613	0,000113077261
D740	FOSSALTA DI PIAVE	Veneto	Venezia	0,000079747361	0,000052201597	0,000058873971	0,000071896292	0,000000000000	0,000069181770	0,000065497230	0,000024607273	0,000064953330
D741	FOSSALTA DI PORTOGRUARO	Veneto	Venezia	0,000119372213	0,000059934179	0,000089639105	0,000102126366	0,000000000000	0,000109354440	0,000090154289	0,000000000000	0,000092957306
D748	FOSSO'	Veneto	Venezia	0,000119938248	0,000061228191	0,000117861512	0,000104328103	0,000000000000	0,000106361993	0,000100705224	0,000000000000	0,000098558803
E215	GRUARO	Veneto	Venezia	0,000059113961	0,000031265312	0,000066307574	0,000047007642	0,000000000000	0,000062495988	0,000041189490	0,000000000000	0,000048895867
C388	IESOLO	Veneto	Venezia	0,000940645174	0,000982398440	0,000463300503	0,001118464175	0,000304107272	0,001116109971	0,000539720447	0,000177401850	0,000841103496
E936	MARCON	Veneto	Venezia	0,000310683986	0,000198989593	0,000293952734	0,000298075848	0,000077055212	0,000255573029	0,000282549614	0,000013718322	0,000266598752
E980	MARTELLAGO	Veneto	Venezia	0,000352357224	0,000209060825	0,000407657320	0,000400424426	0,000115088746	0,000293400520	0,000397100356	0,000198286496	0,000346225643
F130	MEOLO	Veneto	Venezia	0,000114861328	0,000081526881	0,000121782638	0,000105108379	0,000016053960	0,000094603286	0,000091262130	0,000000000000	0,000097262095
F229	MIRA	Veneto	Venezia	0,000675948906	0,000469462065	0,000711663386	0,000662096611	0,000131053866	0,000544827075	0,000710714388	0,000202282215	0,000613465028
F241	MIRANO	Veneto	Venezia	0,000495985369	0,000329182265	0,000435336535	0,000538433034	0,000254842870	0,000420962123	0,000538105382	0,000446455744	0,000472874525
F826	MUSILE DI PIAVE	Veneto	Venezia	0,000200606529	0,000158583291	0,000168332147	0,000171061421	0,000000000000	0,000175934398	0,000193122420	0,000171884852	0,000174381201
F904	NOALE	Veneto	Venezia	0,000278119994	0,000165105640	0,000255533587	0,000279056944	0,000037966019	0,000237749452	0,000291585863	0,000119693987	0,000249860828
F963	NOVENTA DI PIAVE	Veneto	Venezia	0,000133709488	0,000094261913	0,000130753084	0,000113172866	0,000000000000	0,000138308585	0,000108590297	0,000000782247	0,000113051097
G565	PIANIGA	Veneto	Venezia	0,000210126741	0,000143596162	0,000180073954	0,000196944219	0,000000000000	0,000192634444	0,000199755918	0,000000000000	0,000179178368
G914	PORTOGRUARO	Veneto	Venezia	0,000481521678	0,000387075434	0,000434166076	0,000406292749	0,000204863140	0,000422277038	0,000527987333	0,000179147842	0,000427029449
G981	PRAMAGGIORE	Veneto	Venezia	0,000084359032	0,000046423110	0,000094576692	0,000060461196	0,000000000000	0,000077477822	0,000070579669	0,000002306932	0,000068358699
H117	QUARTO D'ALTINO	Veneto	Venezia	0,000160113281	0,000120073804	0,000147434207	0,000140582541	0,000000000000	0,000129401938	0,000136580610	0,000140011576	0,000137728814
H735	SALZANO	Veneto	Venezia	0,000217434605	0,000148886537	0,000157696681	0,000154601837	0,000000000000	0,000162193630	0,000216866092	0,000163121669	0,000172558737
H823	SAN DONA' DI PIAVE	Veneto	Venezia	0,000719531313	0,000629965972	0,000621896315	0,000667451234	0,000321173958	0,000691540924	0,000828420299	0,000412660397	0,000673263631
I040	SAN MICHELE AL TAGLIAMENTO	Veneto	Venezia	0,000480117044	0,000546545461	0,000181707084	0,000734170812	0,000198362582	0,000797815960	0,000243755624	0,000002037746	0,000489948399
I242	SANTA MARIA DI SALA	Veneto	Venezia	0,000275745683	0,000178583464	0,000271864766	0,000291651469	0,000000000000	0,000253466163	0,000288245137	0,000000000000	0,000251151238
I373	SANTO STINO DI LIVENZA	Veneto	Venezia	0,000222853450	0,000155512534	0,000261319162	0,000170738614	0,000055140364	0,000203705751	0,000246621706	0,000000000000	0,000196614650
I551	SCORZE'	Veneto	Venezia	0,000316510964	0,000188750906	0,000280846960	0,000343252003	0,000000000000	0,000280466558	0,000340273453	0,000109216331	0,000289503380
I908	SPINEA	Veneto	Venezia	0,000471318678	0,000351250540	0,000382688684	0,000497936266	0,000166067286	0,000344769456	0,000528197221	0,000127077060	0,000424330336
I965	STRA	Veneto	Venezia	0,000138538808	0,000109171507	0,000125741009	0,000099432825	0,000000000000	0,000119234204	0,000127123322	0,000078768641	0,000114195756
L085	TEGLIO VENETO	Veneto	Venezia	0,000046817027	0,000022043974	0,000055265889	0,000027096232	0,000000000000	0,000036085733	0,000031084082	0,000000000000	0,000034351760
L267	TORRE DI MOSTO	Veneto	Venezia	0,000087704505	0,000047515787	0,000077753289	0,000065329115	0,000009481885	0,000089013677	0,000067572600	0,000000000000	0,000069390609
L736	VENEZIA	Veneto	Venezia	0,006491784593	0,008460883201	0,006599848343	0,006329145673	0,016646473795	0,005751306792	0,008104548378	0,010004181303	0,007173535360
L899	VIGONOVO	Veneto	Venezia	0,000165584143	0,000090858944	0,000137936423	0,000141609603	0,000022148084	0,000145034185	0,000158916778	0,000003911233	0,000135839252
A061	AFFI	Veneto	Verona	0,000071767162	0,000049549603	0,000029577435	0,000049653364	0,000000000000	0,000067230835	0,000030622295	0,000049869626	0,000049723609
A137	ALBAREDO D'ADIGE	Veneto	Verona	0,000097498764	0,000064759727	0,000084346615	0,000066717159	0,000000000000	0,000092749391	0,000075383580	0,000000000000	0,000075096872
A292	ANGIARI	Veneto	Verona	0,000042506675	0,000017238646	0,000053311826	0,000029309466	0,000000000000	0,000044786677	0,000032056827	0,000122166615	0,000039924976
A374	ARCOLE	Veneto	Verona	0,000108554868	0,000072752445	0,000090610664	0,000077441745	0,000000000000	0,000104131260	0,000095418510	0,000081715678	0,000089136887
A540	BADIA CALAVENA	Veneto	Verona	0,000057148887	0,000023173574	0,000038965939	0,000032573094	0,000000000000	0,000067538111	0,000036378288	0,000000722654	0,000040713259
A650	BARDOLINO	Veneto	Verona	0,000267912472	0,000235444369	0,000101260673	0,000441732336	0,000078299959	0,000323744893	0,000126586389	0,000000000000	0,000257602207
A737	BELFIORE	Veneto	Verona	0,000059975033	0,000040800144	0,000049086483	0,000037684226	0,000000000000	0,000063782890	0,000043823481	0,000000000000	0,000045622157
A837	BEVILACQUA	Veneto	Verona	0,000039381790	0,000020080928	0,000036695654	0,000027270608	0,000000000000	0,000033158565	0,000024317687	0,000000000000	0,000028922224
A964	BONAVIGO	Veneto	Verona	0,000039222708	0,000023842235	0,000035236705	0,000029649738	0,000000000000	0,000039933955	0,000026058401	0,000000000000	0,000030707761
B070	BOSCHI SANT'ANNA	Veneto	Verona	0,000030247864	0,000016949848	0,000033451701	0,000019419015	0,000000000000	0,000027334512	0,000021107346	0,000000000000	0,000023240859

Codice catastale	Denominazione	Regione	Provincia	AMMINISTRAZIONE	POLIZIA LOCALE	ISTRUZIONE PUBBLICA	RIFIUTI	TPL	TERRITORIO E VIABILITÀ	SOCIALE	ASILI NIDO	COMPLESSIVO
B073	BOSCO CHIESANUOVA	Veneto	Verona	0,000099326247	0,000046871043	0,000082917368	0,000066021476	0,000000000000	0,000129944695	0,000054428779	0,000000000000	0,000076078113
B107	BOVOLONE	Veneto	Verona	0,000271651374	0,000208002384	0,000266278867	0,000262947365	0,000000000000	0,000231998743	0,000293340472	0,000272112232	0,000253777542
B152	BRENTINO BELLUNO	Veneto	Verona	0,000037900042	0,000016785828	0,000052222661	0,000024610861	0,000000000000	0,000037792988	0,000020305259	0,000000000000	0,000029922917
B154	BRENZONE	Veneto	Verona	0,000092260418	0,000079438515	0,000039601749	0,000072593859	0,000000000000	0,000129689786	0,000037336764	0,000033167333	0,000071730412
B296	BUSSOLENGO	Veneto	Verona	0,000355909160	0,000288548955	0,000422913792	0,000318799334	0,000000000000	0,000372767544	0,000384856474	0,000295090222	0,000344126494
B304	BUTTAPIETRA	Veneto	Verona	0,000116446007	0,000085207787	0,000116123311	0,000088068843	0,000000000000	0,000100215991	0,000107933534	0,000000000000	0,000095400213
B402	CALDIERO	Veneto	Verona	0,000131637581	0,000101186914	0,000148559531	0,000119147004	0,000000000000	0,000114586507	0,000116230878	0,000253520969	0,000125511403
B709	CAPRINO VERONESE	Veneto	Verona	0,000166384223	0,000106180976	0,000108964271	0,000125011459	0,000000000000	0,000162315103	0,000141668951	0,000023467397	0,000129203417
B886	CASALEONE	Veneto	Verona	0,000111235987	0,000056233055	0,000079185796	0,000082495033	0,000000000000	0,000092514977	0,000088688002	0,000059662068	0,000084795962
C041	CASTAGNARO	Veneto	Verona	0,000074765812	0,000047746706	0,000070038760	0,000062482650	0,000000000000	0,000077305962	0,000061292862	0,000000000000	0,000062308731
C078	CASTEL D'AZZANO	Veneto	Verona	0,000194825553	0,000171013409	0,000185623690	0,000157376918	0,000039366108	0,000178655409	0,000210236160	0,000161635425	0,000176470047
C225	CASTELNUOVO DEL GARDA	Veneto	Verona	0,000246325622	0,000234299602	0,000203061607	0,000249827662	0,000000000000	0,000317503948	0,000227506145	0,000269794174	0,000241299013
C370	CAVAION VERONESE	Veneto	Verona	0,000112504104	0,000075479262	0,000060210109	0,000094646639	0,000000000000	0,000116531819	0,000073379129	0,000077788302	0,000088802630
C412	CAZZANO DI TRAMIGNA	Veneto	Verona	0,000035123059	0,000016602703	0,000025610188	0,000019660514	0,000000000000	0,000036871531	0,000023527026	0,000000000000	0,000024829819
C498	CEREA	Veneto	Verona	0,000300965676	0,000211182005	0,000231802472	0,000258108052	0,000000000000	0,000295163714	0,000293486154	0,000287095475	0,000263321649
C538	CERRO VERONESE	Veneto	Verona	0,000051045551	0,000026714869	0,000062234267	0,000040776189	0,000000000000	0,000057880269	0,000035573865	0,000050821744	0,000045609329
C890	COLOGNA VENETA	Veneto	Verona	0,000157694060	0,000109384615	0,000121864997	0,000127109888	0,000000000000	0,000156199168	0,000138654030	0,000000000000	0,000127702911
C897	COLOGNOLA AI COLLI	Veneto	Verona	0,000165765279	0,000118429524	0,000138551384	0,000124582831	0,000000000000	0,000135880818	0,000129055751	0,000000000000	0,000127512050
C943	CONCAMARISE	Veneto	Verona	0,000026403552	0,000010218456	0,000012775892	0,000013925909	0,000000000000	0,000024837725	0,000015492683	0,000000000000	0,000016726722
D118	COSTERMANO	Veneto	Verona	0,000091631656	0,000072076372	0,000064250971	0,000090302929	0,000000000000	0,000119245338	0,000049613468	0,000190853881	0,000085745778
D317	DOLCE'	Veneto	Verona	0,000054390880	0,000030961764	0,000072251651	0,000039654235	0,000000000000	0,000056266972	0,000038526154	0,000000000000	0,000045688516
D419	ERBE'	Veneto	Verona	0,000037288660	0,000017272397	0,000026901572	0,000022335560	0,000000000000	0,000040763596	0,000022287284	0,000000000000	0,000026514911
D420	ERBEZZO	Veneto	Verona	0,000029128852	0,000012032776	0,000020078586	0,000011366284	0,000000000000	0,000034436742	0,000010997881	0,000000000000	0,000018455472
D549	FERRARA DI MONTE BALDO	Veneto	Verona	0,000018079834	0,000005430742	0,000001594248	0,000010018529	0,000000000000	0,000018777320	0,000003070703	0,000000000000	0,000009710459
D818	FUMANE	Veneto	Verona	0,000083050417	0,000051115595	0,000092401585	0,000052321631	0,000000000000	0,000100822221	0,000061210949	0,000023475237	0,000068915569
D915	GARDA	Veneto	Verona	0,000158558932	0,000116325399	0,000044802757	0,000189564256	0,000000000000	0,000149715489	0,000061102567	0,000000000000	0,000121979802
D957	GAZZO VERONESE	Veneto	Verona	0,000105801902	0,000051054467	0,000085641217	0,000076752378	0,000000000000	0,000100021325	0,000084790499	0,000000000000	0,000080756326
E171	GREZZANA	Veneto	Verona	0,000189520414	0,000107897889	0,000173311991	0,000145325435	0,000000000000	0,000213701719	0,000183289656	0,000000000000	0,000159439465
E284	ILLASI	Veneto	Verona	0,000098969856	0,000065238736	0,000072759714	0,000079310513	0,000000000000	0,000094571958	0,000072944828	0,000000000000	0,000076900364
E349	ISOLA DELLA SCALA	Veneto	Verona	0,000213002143	0,000138525205	0,000180569072	0,000158945149	0,000000000000	0,000189524523	0,000206811224	0,000243965166	0,000180904282
E358	ISOLA RIZZA	Veneto	Verona	0,000066164711	0,000033020364	0,000040948458	0,000045511642	0,000000000000	0,000060878590	0,000049317480	0,000000000000	0,000047520274
E489	LAVAGNO	Veneto	Verona	0,000139511504	0,000090633610	0,000140568545	0,000113517880	0,000000000000	0,000136579061	0,000115662771	0,000000000000	0,000116077125
E502	LAZISE	Veneto	Verona	0,000250591454	0,000286069403	0,000141252939	0,000312672771	0,000000000000	0,000424865424	0,000109827713	0,000295970126	0,000252742596
E512	LEGNAGO	Veneto	Verona	0,000473458012	0,000389160560	0,000415428274	0,000449560667	0,000264639477	0,000436053914	0,000497811839	0,000431186159	0,000443976788
E848	MALCESINE	Veneto	Verona	0,000173801287	0,000166749152	0,000081329171	0,000230783550	0,000063933526	0,000275336169	0,000062651645	0,000093664602	0,000166989025
E911	MARANO DI VALPOLICELLA	Veneto	Verona	0,000061564122	0,000030971273	0,000061832433	0,000053381503	0,000000000000	0,000061514014	0,000044492991	0,000000000000	0,000050661292
F172	MEZZANE DI SOTTO	Veneto	Verona	0,000053380177	0,000027418791	0,000035012777	0,000031532448	0,000000000000	0,000043315725	0,000033388517	0,000000000000	0,000035709544
F218	MINERBE	Veneto	Verona	0,000087805059	0,000061863408	0,000083452772	0,000074647648	0,000000000000	0,000082764350	0,000073425823	0,000000000000	0,000073157001
F461	MONTECCHIA DI CROSARA	Veneto	Verona	0,000081611969	0,000043595100	0,000057550962	0,000046074710	0,000000000000	0,000091012298	0,000065137437	0,000000000000	0,000060031372
F508	MONTEFORTE D'ALPONE	Veneto	Verona	0,000145331262	0,000094388277	0,000139506426	0,000114915858	0,000000000000	0,000124071683	0,000133012245	0,000000000000	0,000118370319
F789	MOZZECANE	Veneto	Verona	0,000121926796	0,000115059205	0,000118366980	0,000107052319	0,000000000000	0,000121714710	0,000114411786	0,000031634946	0,000108760752
F861	NEGRAR	Veneto	Verona	0,000302188394	0,000211465060	0,000272814882	0,000220629554	0,000000000000	0,000321360336	0,000309630133	0,000086353362	0,000257117419
F918	NOGARA	Veneto	Verona	0,000161227547	0,000082563930	0,000138346785	0,000136477936	0,000000000000	0,000138013881	0,000146979299	0,000147384800	0,000135992856
F921	NOGAROLE ROCCA	Veneto	Verona	0,000073097312	0,000053905582	0,000063455684	0,000050345134	0,000000000000	0,000074380412	0,000049778760	0,000000000000	0,000056529711
G080	OPPEANO	Veneto	Verona	0,000167411047	0,000131587809	0,000139614757	0,000121743722	0,000000000000	0,000173644097	0,000156901392	0,000198289517	0,000145545229
G297	PALU'	Veneto	Verona	0,000027297093	0,000010772198	0,000032626728	0,000015543177	0,000000000000	0,000027095404	0,000018917520	0,000000000000	0,000020810320
G365	PASTRENGO	Veneto	Verona	0,000061211672	0,000033938956	0,000049044624	0,000055285267	0,000000000000	0,000060654784	0,000041509222	0,000000000000	0,000049014029

Codice catastale	Denominazione	Regione	Provincia	AMMINISTRAZIONE	POLIZIA LOCALE	ISTRUZIONE PUBBLICA	RIFIUTI	TPL	TERRITORIO E VIABILITÀ	SOCIALE	ASILI NIDO	COMPLESSIVO
G481	PESCANTINA	Veneto	Verona	0,000274035708	0,000198767479	0,000345641107	0,000227356691	0,000041114662	0,000248942852	0,000295170579	0,000544886553	0,000270867325
G489	PESCHIERA DEL GARDA	Veneto	Verona	0,000287049633	0,000279219098	0,000172302566	0,000378072841	0,000109339685	0,000336130117	0,000186611975	0,000000000000	0,000269126533
G945	POVEGLIANO VERONESE	Veneto	Verona	0,000121789102	0,000068456913	0,000102277635	0,000091957343	0,000000000000	0,000108193651	0,000110927802	0,000149290839	0,000102217504
H048	PRESSANA	Veneto	Verona	0,000048377087	0,000031300410	0,000042329156	0,000034082610	0,000000000000	0,000042858576	0,000034918735	0,000119552562	0,000041802472
H356	RIVOLI VERONESE	Veneto	Verona	0,000045039328	0,000029562495	0,000024542033	0,000027175555	0,000000000000	0,000050911273	0,000024856864	0,000000000000	0,000031552702
H522	RONCA'	Veneto	Verona	0,000074257291	0,000041492557	0,000077778924	0,000039579703	0,000000000000	0,000068162326	0,000054546162	0,000000000000	0,000054965861
H540	RONCO ALL'ADIGE	Veneto	Verona	0,000110681306	0,000067874359	0,000101537219	0,000071747423	0,000026066018	0,000108469598	0,000097237266	0,000000000000	0,000087450427
H606	ROVERCHIARA	Veneto	Verona	0,000053289930	0,000025886681	0,000046502829	0,000036766377	0,000000000000	0,000053014675	0,000041456092	0,000000000000	0,000040863184
H608	ROVERE' VERONESE	Veneto	Verona	0,000055028070	0,000025039444	0,000048262573	0,000029272688	0,000000000000	0,000069695973	0,000032280690	0,000002649656	0,000040673810
H610	ROVEREDO DI GUA'	Veneto	Verona	0,000031067304	0,000018506824	0,000037994154	0,000015413632	0,000000000000	0,000032136891	0,000020304349	0,000000000000	0,000023682233
H714	SALIZZOLE	Veneto	Verona	0,000076215297	0,000037793392	0,000044751673	0,000051873690	0,000000000000	0,000076248395	0,000058381918	0,000000000000	0,000055307950
H783	SAN BONIFACIO	Veneto	Verona	0,000365449884	0,000276574843	0,000440693244	0,000318900273	0,000000000000	0,000370230606	0,000416052408	0,000196778371	0,000347388540
H916	SAN GIOVANNI ILARIONE	Veneto	Verona	0,000092813770	0,000046427505	0,000105121965	0,000054467978	0,000000000000	0,000087461166	0,000071499992	0,000000000000	0,000071395922
H924	SAN GIOVANNI LUPATOTO	Veneto	Verona	0,000440762615	0,000302694709	0,000371882463	0,000372785208	0,000000000000	0,000390586135	0,000489911382	0,000400709447	0,000389926679
I003	SAN MARTINO BUON ALBERGO	Veneto	Verona	0,000278722417	0,000174529848	0,000206568005	0,000218852820	0,000000000000	0,000241225492	0,000282633518	0,000202140641	0,000230676991
H712	SAN MAURO DI SALINE	Veneto	Verona	0,000018952673	0,000006926787	0,000011927595	0,000008339474	0,000000000000	0,000023118398	0,000006719815	0,000000000000	0,000012063409
I105	SAN PIETRO DI MORUBIO	Veneto	Verona	0,000056894118	0,000028792419	0,000051720878	0,000038223851	0,000000000000	0,000058832341	0,000044556879	0,000000000000	0,000044078020
I109	SAN PIETRO IN CARIANO	Veneto	Verona	0,000229336593	0,000150594251	0,000241847455	0,000204014508	0,000093385792	0,000242375525	0,000240079887	0,000289736278	0,000220999678
I414	SAN ZENO DI MONTAGNA	Veneto	Verona	0,000051815843	0,000036811403	0,000037468159	0,000048229714	0,000019785633	0,000077448309	0,000018307316	0,000000000000	0,000043724332
H944	SANGUINETTO	Veneto	Verona	0,000080458612	0,000042627166	0,000082064935	0,000070043357	0,000000000000	0,000074335895	0,000068713395	0,000139821614	0,000073129875
I259	SANT'AMBROGIO DI VALPOLICELLA	Veneto	Verona	0,000198930066	0,000154404258	0,000171015158	0,000167007754	0,000078694603	0,000194428802	0,000195120103	0,000000000000	0,000170977810
I292	SANT'ANNA D'ALFAEDO	Veneto	Verona	0,000061379927	0,000027614704	0,000087200708	0,000034763019	0,000000000000	0,000079342581	0,000033405478	0,000019221393	0,000050943261
I594	SELVA DI PROGNO	Veneto	Verona	0,000034689078	0,000014687069	0,000043611853	0,000017567773	0,000000000000	0,000036804903	0,000014338734	0,000000000000	0,000025267017
I775	SOAVE	Veneto	Verona	0,000142409259	0,000078321460	0,000117758748	0,000105446567	0,000000000000	0,000120763317	0,000116602993	0,000017701758	0,000109427665
I821	SOMMACAMPAGNA	Veneto	Verona	0,000269945838	0,000213701713	0,000269174225	0,000251087793	0,000066499100	0,000257188136	0,000286648258	0,000461420994	0,000263806964
I826	SONA	Veneto	Verona	0,000293261951	0,000220017566	0,000328768861	0,000269129910	0,000052914574	0,000300032936	0,000319330673	0,000226089469	0,000281433591
I850	SORGA'	Veneto	Verona	0,000060554317	0,000037966339	0,000064837546	0,000043212828	0,000000000000	0,000070103271	0,000043021739	0,000000000000	0,000049801045
L136	TERRAZZO	Veneto	Verona	0,000046584142	0,000026222911	0,000044476272	0,000033053156	0,000000000000	0,000046349721	0,000034775604	0,000000000000	0,000036517991
L287	TORRI DEL BENACO	Veneto	Verona	0,000112289103	0,000096648451	0,000046440548	0,000086355659	0,000000000000	0,000139661088	0,000048117898	0,000071632403	0,000085770548
L364	TREGNAGO	Veneto	Verona	0,000099469600	0,000048347801	0,000083659162	0,000070341031	0,000000000000	0,000099912390	0,000068972896	0,000135808024	0,000081011270
L396	TREVENZUOLO	Veneto	Verona	0,000053444769	0,000029047250	0,000055590264	0,000039726759	0,000015107886	0,000053569195	0,000039183841	0,000000000000	0,000043297481
L567	VALEGGIO SUL MINCIO	Veneto	Verona	0,000276302026	0,000221061754	0,000258188410	0,000255271039	0,000000000000	0,000301598910	0,000259082578	0,000372170391	0,000261701327
L722	VELO VERONESE	Veneto	Verona	0,000026277973	0,000012220144	0,000020325809	0,000011670299	0,000000000000	0,000027523088	0,000009857191	0,000000000000	0,000016902939
L781	VERONA	Veneto	Verona	0,005091788459	0,006949313578	0,007824316938	0,004867376289	0,007584570781	0,004960872572	0,007934359577	0,008755616811	0,006134417041
D193	VERONELLA	Veneto	Verona	0,000083169400	0,000060047077	0,000074315764	0,000053668037	0,000000000000	0,000074850518	0,000062351021	0,000000000000	0,000063061323
L810	VESTENANOVA	Veneto	Verona	0,000056969690	0,000026748705	0,000055373404	0,000028846527	0,000000000000	0,000059180595	0,000031400571	0,000000000000	0,000040373719
L869	VIGASIO	Veneto	Verona	0,000160949902	0,000112945331	0,000158325955	0,000122144737	0,000000000000	0,000150624916	0,000141529617	0,000000000000	0,000131943949
L912	VILLA BARTOLOMEA	Veneto	Verona	0,000114447977	0,000059959160	0,000083315264	0,000096622085	0,000000000000	0,000102066976	0,000078169478	0,000015156851	0,000087757427
L949	VILLAFRANCA DI VERONA	Veneto	Verona	0,000574784259	0,000519689436	0,000552830928	0,000554253362	0,000000000000	0,000579117728	0,000680798892	0,001032824778	0,000580144339
M172	ZEVIO	Veneto	Verona	0,000281433773	0,000185026679	0,000202300061	0,000225772401	0,000000000000	0,000242556906	0,000263461706	0,000268614546	0,000233480513
M178	ZIMELLA	Veneto	Verona	0,000083516151	0,000061259369	0,000100402823	0,000062855514	0,000000000000	0,000078635549	0,000070600324	0,000000000000	0,000070669879
A093	AGUGLIARO	Veneto	Vicenza	0,000031219292	0,000013203597	0,000033146880	0,000015105746	0,000006406458	0,000029293546	0,000017147599	0,000000000000	0,000021983089
A154	ALBETTONE	Veneto	Vicenza	0,000042872458	0,000024216959	0,000044258838	0,000024626747	0,000000000000	0,000049460177	0,000030254523	0,000000000000	0,000033317606
A220	ALONTE	Veneto	Vicenza	0,000031745537	0,000014936893	0,000028853346	0,000017831860	0,000000000000	0,000041889036	0,000016224632	0,000000000000	0,000023708633
A231	ALTAVILLA VICENTINA	Veneto	Vicenza	0,000210559369	0,000137630520	0,000223530487	0,000163177721	0,000080931854	0,000205648120	0,000201924271	0,000261592041	0,000191916085
A236	ALTISSIMO	Veneto	Vicenza	0,000045074009	0,000020769429	0,000064337628	0,000017244852	0,000000000000	0,000052489236	0,000030931107	0,000000000000	0,000034914192
A377	ARCUGNANO	Veneto	Vicenza	0,000145871006	0,000073336851	0,000108571738	0,000106647213	0,000024838436	0,000138685243	0,000096212726	0,000020580806	0,000109365884

Codice catastale	Denominazione	Regione	Provincia	AMMINISTRAZIONE	POLIZIA LOCALE	ISTRUZIONE PUBBLICA	RIFIUTI	TPL	TERRITORIO E VIABILITÀ	SOCIALE	ASILI NIDO	COMPLESSIVO
A444	ARSIERO	Veneto	Vicenza	0,000073942474	0,000033015829	0,000050015851	0,000034740652	0,000000000000	0,000078503227	0,000046597033	0,000129232636	0,000055150943
A459	ARZIGNANO	Veneto	Vicenza	0,000422911630	0,000397821291	0,000372870796	0,000304639318	0,000000000000	0,000447172101	0,000488207711	0,000384255682	0,000382977756
A465	ASIAGO	Veneto	Vicenza	0,000210819193	0,000147241001	0,000102844305	0,000158728334	0,000000000000	0,000270434453	0,000106302361	0,000000000000	0,000157525063
A467	ASIGLIANO VENETO	Veneto	Vicenza	0,000021303268	0,000008054620	0,000017004487	0,000009802706	0,000000000000	0,000017068384	0,000010542914	0,000000000000	0,000013361297
A627	BARBARANO VICENTINO	Veneto	Vicenza	0,000083565901	0,000059957984	0,000082124606	0,000057922240	0,000000000000	0,000082679112	0,000075890648	0,000153322987	0,000074652867
A703	BASSANO DEL GRAPPA	Veneto	Vicenza	0,000805529027	0,000719999485	0,000771284625	0,000720157655	0,000495663690	0,000860113085	0,000953366301	0,000744363241	0,000789489026
A954	BOLZANO VICENTINO	Veneto	Vicenza	0,000111986049	0,000057301857	0,000096374733	0,000077225425	0,000030710764	0,000097812480	0,000092925665	0,000031282826	0,000087057238
B132	BREGANZE	Veneto	Vicenza	0,000159870927	0,000098745312	0,000155086182	0,000105720739	0,000000000000	0,000139141267	0,000137591666	0,000023873735	0,000125126706
B143	BRENDOLA	Veneto	Vicenza	0,000129640489	0,000094752569	0,000116510323	0,000080443110	0,000026563203	0,000127382708	0,000104874869	0,000098742620	0,000105153110
B161	BRESSANVIDO	Veneto	Vicenza	0,000057387209	0,000030474342	0,000060733998	0,000040345880	0,000000000000	0,000055023805	0,000043023711	0,000056973553	0,000047725320
B196	BROGLIANO	Veneto	Vicenza	0,000077647438	0,000045165422	0,000073772686	0,000038144862	0,000000000000	0,000065372721	0,000051177653	0,000090968347	0,000058018478
B403	CALDOGNO	Veneto	Vicenza	0,000193273886	0,000155608816	0,000204513889	0,000141821201	0,000000000000	0,000179699661	0,000192420892	0,000133804268	0,000169143883
B433	CALTRANO	Veneto	Vicenza	0,000051799695	0,000022507659	0,000035422235	0,000022467216	0,000000000000	0,000053701756	0,000034421852	0,000000763640	0,000034445154
B441	CALVENE	Veneto	Vicenza	0,000029366438	0,000010698192	0,000021520393	0,000012662479	0,000000000000	0,000027407681	0,000018090024	0,000000000000	0,000018933181
B485	CAMISANO VICENTINO	Veneto	Vicenza	0,000185178708	0,000138925344	0,000183797754	0,000146155884	0,000000000000	0,000191928147	0,000184645799	0,000000000000	0,000159564587
B511	CAMPIGLIA DEI BERICI	Veneto	Vicenza	0,000034207753	0,000019888235	0,000029379669	0,000018583010	0,000000000000	0,000032731156	0,000023332463	0,000062574499	0,000027174599
B547	CAMPOLONGO SUL BRENTA	Veneto	Vicenza	0,000022154229	0,000010274658	0,000008668363	0,000011136868	0,000000000000	0,000018179125	0,000011266769	0,000000000000	0,000013140119
B835	CARRE'	Veneto	Vicenza	0,000070168643	0,000045251787	0,000053239887	0,000037536607	0,000000000000	0,000078044847	0,000050611423	0,000000000000	0,000051386544
B844	CARTIGLIANO	Veneto	Vicenza	0,000067395738	0,000034596851	0,000057132857	0,000032523915	0,000026834880	0,000058072902	0,000051175030	0,000007689773	0,000047842669
C037	CASSOLA	Veneto	Vicenza	0,000240721007	0,000217780070	0,000252104913	0,000195438992	0,000085750719	0,000246351880	0,000266812227	0,000334953080	0,000233111146
C056	CASTEGNERO	Veneto	Vicenza	0,000052711485	0,000031180540	0,000056996382	0,000030212989	0,000000000000	0,000051748582	0,000037774413	0,000010117156	0,000040664241
C119	CASTELGOMBERTO	Veneto	Vicenza	0,000112765557	0,000060740840	0,000106709185	0,000067221238	0,000000000000	0,000105873380	0,000084185616	0,000017209425	0,000084769252
C605	CHIAMPO	Veneto	Vicenza	0,000214795210	0,000158294020	0,000193413300	0,000126831952	0,000000000000	0,000194072134	0,000209179261	0,000000000000	0,000167027810
C650	CHIUPPANO	Veneto	Vicenza	0,000053546205	0,000025269896	0,000036671534	0,000024905582	0,000000000000	0,000046954938	0,000035913352	0,000000000000	0,000035013794
C734	CISMON DEL GRAPPA	Veneto	Vicenza	0,000032974724	0,000012499486	0,000011009183	0,000016690956	0,000000000000	0,000039761297	0,000015055273	0,000000000000	0,000020636736
C824	COGOLLO DEL CENGIO	Veneto	Vicenza	0,000066916579	0,000043068915	0,000066213845	0,000032744123	0,000000000000	0,000070185991	0,000044230853	0,000000000000	0,000049203809
C949	CONCO	Veneto	Vicenza	0,000058756602	0,000026148858	0,000049605277	0,000033773823	0,000000000000	0,000064815415	0,000034035655	0,000000000000	0,000042262528
D020	CORNEDO VICENTINO	Veneto	Vicenza	0,000208380476	0,000126158970	0,000242371726	0,000121794080	0,000000000000	0,000204495820	0,000192744611	0,000224333086	0,000177556723
D107	COSTABISSARA	Veneto	Vicenza	0,000135942139	0,000113154490	0,000113505085	0,000091598796	0,000042279401	0,000126213651	0,000108731278	0,000003292929	0,000106862645
D136	CREAZZO	Veneto	Vicenza	0,000200231347	0,000134356336	0,000178166472	0,000134078802	0,000077427002	0,000191923692	0,000197365813	0,000195707418	0,000170848699
D156	CRESPADORO	Veneto	Vicenza	0,000035466475	0,000013666578	0,000036496476	0,000012954217	0,000000000000	0,000040787590	0,000017326033	0,000000000000	0,000024194517
D379	DUEVILLE	Veneto	Vicenza	0,000240592439	0,000175886383	0,000228148701	0,000196304916	0,000000000000	0,000209232173	0,000258961489	0,000244371474	0,000214602201
D407	ENEGO	Veneto	Vicenza	0,000057131080	0,000029699049	0,000025436699	0,000035458641	0,000000000000	0,000060011008	0,000025721004	0,000000000000	0,000037538588
D496	FARA VICENTINO	Veneto	Vicenza	0,000083381980	0,000045295080	0,000063454591	0,000033484747	0,000000000000	0,000077465708	0,000052773240	0,000000000000	0,000054647479
D750	FOZA	Veneto	Vicenza	0,000025513616	0,000009813623	0,000023474884	0,000011124446	0,000000000000	0,000031419676	0,000010260733	0,000000000000	0,000017459130
D882	GALLIO	Veneto	Vicenza	0,000088976662	0,000033626802	0,000047462651	0,000051649484	0,000000000000	0,000084584953	0,000033732171	0,000000000000	0,000055684381
D897	GAMBELLARA	Veneto	Vicenza	0,000061863234	0,000038586498	0,000064381367	0,000037302297	0,000007807971	0,000060612109	0,000050225507	0,000000000000	0,000048497109
D902	GAMBUGLIANO	Veneto	Vicenza	0,000021525910	0,000008200504	0,000016847904	0,000008163502	0,000000000000	0,000020419414	0,000010283994	0,000000000000	0,000013410688
E138	GRANCONA	Veneto	Vicenza	0,000040240119	0,000020953233	0,000041972200	0,000019365686	0,000000000000	0,000037036595	0,000024100973	0,000000000000	0,000028408780
E184	GRISIGNANO DI ZOCCO	Veneto	Vicenza	0,000080681802	0,000055884276	0,000058619521	0,000059929717	0,000000000000	0,000076802813	0,000056883114	0,000000000000	0,000061219739
E226	GRUMOLO DELLE ABBADESSE	Veneto	Vicenza	0,000077096574	0,000059179200	0,000066236030	0,000048511332	0,000000000000	0,000067719265	0,000058979709	0,000007689773	0,000058294208
E354	ISOLA VICENTINA	Veneto	Vicenza	0,000164114058	0,000132112751	0,000157794840	0,000109219033	0,000000000000	0,000158034434	0,000155597063	0,000113449905	0,000138369000
E403	LAGHI	Veneto	Vicenza	0,000012231755	0,000001338808	0,000001822576	0,000002064826	0,000000000000	0,000013103302	0,000001774473	0,000000000000	0,000005350889
E465	LASTEBASSE	Veneto	Vicenza	0,000013851905	0,000003064125	0,000003199063	0,000004297249	0,000000000000	0,000016986919	0,000003326156	0,000000000000	0,000007280227
E671	LONGARE	Veneto	Vicenza	0,000105143391	0,000079344506	0,000100848411	0,000069897575	0,000028085669	0,000094721749	0,000087077996	0,000000000000	0,000083379994
E682	LONIGO	Veneto	Vicenza	0,000275956754	0,000224437399	0,000300252355	0,000216244633	0,000100211192	0,000241397517	0,000315486363	0,000218353849	0,000253814193
E731	LUGO DI VICENZA	Veneto	Vicenza	0,000075827613	0,000039614841	0,000074155208	0,000037554855	0,000000000000	0,000067894581	0,000058605898	0,000000000000	0,000054674530

Codice catastale	Denominazione	Regione	Provincia	AMMINISTRAZIONE	POLIZIA LOCALE	ISTRUZIONE PUBBLICA	RIFIUTI	TPL	TERRITORIO E VIABILITÀ	SOCIALE	ASILI NIDO	COMPLESSIVO
E762	LUSIANA	Veneto	Vicenza	0,000067874578	0,000029658902	0,000063033432	0,000027738133	0,000000000000	0,000073479081	0,000041706677	0,000000000000	0,000046894629
E864	MALO	Veneto	Vicenza	0,000247380646	0,000178405559	0,000259583669	0,000154848268	0,000000000000	0,000249479151	0,000251611324	0,000336294375	0,000218501529
E912	MARANO VICENTINO	Veneto	Vicenza	0,000163963398	0,000095271007	0,000145005119	0,000109681154	0,000044875758	0,000144973305	0,000151481567	0,000332917371	0,000142438294
E970	MAROSTICA	Veneto	Vicenza	0,000261113099	0,000180237137	0,000268206695	0,000159202807	0,000000000000	0,000233723922	0,000245682729	0,000336089695	0,000220679804
F019	MASON VICENTINO	Veneto	Vicenza	0,000066822975	0,000039224010	0,000068439212	0,000038785782	0,000000000000	0,000064176229	0,000051449657	0,000000000000	0,000050880188
F306	MOLVENA	Veneto	Vicenza	0,000050061438	0,000024039541	0,000043500089	0,000028744413	0,000000000000	0,000051684509	0,000035496647	0,000026937387	0,000037832547
F486	MONTE DI MALO	Veneto	Vicenza	0,000059184402	0,000024851858	0,000051321012	0,000024605597	0,000000000000	0,000061282961	0,000039962951	0,000019090993	0,000041348001
F442	MONTEBELLO VICENTINO	Veneto	Vicenza	0,000115844976	0,000077367817	0,000097557795	0,000079045305	0,000000000000	0,000111755333	0,000100414013	0,000199817876	0,000098989514
F464	MONTECCHIO MAGGIORE	Veneto	Vicenza	0,000402274652	0,000302899857	0,000615675680	0,000271633692	0,000097825854	0,000369527368	0,000461189503	0,000144127301	0,000375358645
F465	MONTECCHIO PRECALCINO	Veneto	Vicenza	0,000093280432	0,000066887471	0,000085955796	0,000054520188	0,000000000000	0,000095103279	0,000073214813	0,000025520200	0,000072691454
F514	MONTEGALDA	Veneto	Vicenza	0,000064095576	0,000034587751	0,000047210886	0,000045622480	0,000000000000	0,000059058754	0,000043638635	0,000000000000	0,000047066050
F515	MONTEGALDELLA	Veneto	Vicenza	0,000037323470	0,000019690806	0,000036594974	0,000019773624	0,000000000000	0,000031616060	0,000024574101	0,000063528286	0,000029119164
F662	MONTEVIALE	Veneto	Vicenza	0,000051445300	0,000022057720	0,000051392043	0,000028994431	0,000016134797	0,000049973379	0,000034658160	0,000108129606	0,000042675307
F675	MONTICELLO CONTE OTTO	Veneto	Vicenza	0,000158658963	0,000112770320	0,000134685434	0,000127803888	0,000057758839	0,000144708277	0,000158591559	0,000305383064	0,000145840159
F696	MONTORSO VICENTINO	Veneto	Vicenza	0,000058371668	0,000038951833	0,000061708926	0,000033463992	0,000000000000	0,000056407627	0,000042757838	0,000000000000	0,000044679543
F768	MOSSANO	Veneto	Vicenza	0,000039924567	0,000016535537	0,000029384406	0,000023217040	0,000000000000	0,000034104379	0,000026219622	0,000000000000	0,000027176253
F829	MUSSOLENTE	Veneto	Vicenza	0,000129031128	0,000077269733	0,000133714995	0,000078733636	0,000000000000	0,000124096966	0,000113721901	0,000000000000	0,000101500140
F838	NANTO	Veneto	Vicenza	0,000054134510	0,000031890171	0,000055956747	0,000035469665	0,000000000000	0,000050017279	0,000040043577	0,000000000000	0,000041808969
F922	NOGAROLE VICENTINO	Veneto	Vicenza	0,000025247736	0,000009051871	0,000026899632	0,000011540003	0,000000000000	0,000034823642	0,000011831261	0,000000000000	0,000018598163
F957	NOVE	Veneto	Vicenza	0,000091817498	0,000065102591	0,000068999929	0,000062397719	0,000000000000	0,000084259820	0,000074665117	0,000006257973	0,000069831883
F964	NOVENTA VICENTINA	Veneto	Vicenza	0,000163160577	0,000126785262	0,000134078294	0,000134804141	0,000000000000	0,000150882144	0,000163838592	0,000141848358	0,000142291616
G095	ORGIANO	Veneto	Vicenza	0,000059631053	0,000035420697	0,000055126759	0,000047321952	0,000000000000	0,000058648271	0,000043773061	0,000000000000	0,000047679929
G406	PEDEMONTE	Veneto	Vicenza	0,000021764783	0,000007260964	0,000014498518	0,000008319082	0,000000000000	0,000020806652	0,000011358944	0,000000000000	0,000013313046
G560	PIANEZZE	Veneto	Vicenza	0,000040309769	0,000021227650	0,000050557887	0,000022274468	0,000000000000	0,000043643795	0,000028199353	0,000000000000	0,000031787328
G694	PIOVENE ROCCHETTE	Veneto	Vicenza	0,000150237010	0,000096122982	0,000119254822	0,000094358086	0,000000000000	0,000133356587	0,000136116083	0,000351936544	0,000128225429
G776	POIANA MAGGIORE	Veneto	Vicenza	0,000080725024	0,000038002784	0,000118727984	0,000061656114	0,000000000000	0,000073823340	0,000061557135	0,000000000000	0,000068780813
G931	POSINA	Veneto	Vicenza	0,000027078041	0,000010166956	0,000017684174	0,000007478700	0,000000000000	0,000032624155	0,000008488246	0,000000000000	0,000016033163
G943	POVE DEL GRAPPA	Veneto	Vicenza	0,000062677512	0,000032243719	0,000058547201	0,000044565455	0,000023959480	0,000052156160	0,000044626044	0,000006479704	0,000048070564
G957	POZZOLEONE	Veneto	Vicenza	0,000051546291	0,000034342473	0,000050173973	0,000028600331	0,000000000000	0,000049349083	0,000042243352	0,000092121298	0,000043078033
H134	QUINTO VICENTINO	Veneto	Vicenza	0,000100110165	0,000059231552	0,000093358728	0,000074070417	0,000011021684	0,000090332732	0,000082399474	0,000000000000	0,000079238136
H214	RECOARO TERME	Veneto	Vicenza	0,000144748943	0,000077267274	0,000068715788	0,000081776987	0,000068947238	0,000158957485	0,000098607215	0,000151546278	0,000107797702
H361	ROANA	Veneto	Vicenza	0,000146988093	0,000064096250	0,000072553896	0,000099001412	0,000000000000	0,000153685347	0,000059079569	0,000000000000	0,000097550107
H512	ROMANO D'EZZELINO	Veneto	Vicenza	0,000244633827	0,000178587028	0,000212202061	0,000188641137	0,000129508175	0,000231118795	0,000264598682	0,000263768107	0,000219985600
H556	ROSA'	Veneto	Vicenza	0,000237470767	0,000177480094	0,000259959606	0,000206468217	0,000000000000	0,000240090209	0,000255952773	0,000474184333	0,000234449077
H580	ROSSANO VENETO	Veneto	Vicenza	0,000138495332	0,000077358980	0,000130374502	0,000085805678	0,000000000000	0,000135163227	0,000126775926	0,000064886259	0,000110754256
H594	ROTZO	Veneto	Vicenza	0,000025030198	0,000008320487	0,000017676084	0,000011428614	0,000000000000	0,000036213593	0,000007886466	0,000000000000	0,000016879029
F810	SALCEDO	Veneto	Vicenza	0,000026428312	0,000010110898	0,000016211143	0,000007965256	0,000000000000	0,000025651934	0,000013087477	0,000000000000	0,000015493585
H863	SAN GERMANO DEI BERICI	Veneto	Vicenza	0,000026265733	0,000010632147	0,000028937915	0,000010329944	0,000000000000	0,000029221780	0,000013457193	0,000044949817	0,000020248727
I047	SAN NAZARIO	Veneto	Vicenza	0,000038223889	0,000014614303	0,000019793867	0,000022815986	0,000000000000	0,000037313407	0,000023804102	0,000000000000	0,000025410125
I117	SAN PIETRO MUSSOLINO	Veneto	Vicenza	0,000032947398	0,000016280513	0,000046128085	0,000013634108	0,000000000000	0,000035137406	0,000022373706	0,000000000000	0,000025257726
I401	SAN VITO DI LEGUZZANO	Veneto	Vicenza	0,000067300104	0,000033244065	0,000048219565	0,000037693366	0,000000000000	0,000060882538	0,000053051321	0,000010529518	0,000047763807
H829	SANDRIGO	Veneto	Vicenza	0,000157509801	0,000112912357	0,000148882058	0,000096513405	0,000000000000	0,000155380259	0,000139237082	0,000000000000	0,000123943810
I353	SANTORSO	Veneto	Vicenza	0,000122377909	0,000061289111	0,000088285405	0,000066525417	0,000042711952	0,000106495137	0,000091973651	0,000103625173	0,000090156507
I425	SARCEDO	Veneto	Vicenza	0,000096803970	0,000063873073	0,000091376112	0,000048106058	0,000000000000	0,000094821640	0,000078367042	0,000000000000	0,000071916654
I430	SAREGO	Veneto	Vicenza	0,000110274848	0,000062164869	0,000096939197	0,000077712288	0,000000000000	0,000101670316	0,000080597160	0,000151078088	0,000090251854
I527	SCHIAVON	Veneto	Vicenza	0,000051540628	0,000033791677	0,000034543547	0,000041505912	0,000000000000	0,000050332495	0,000033982471	0,000000000000	0,000039234174
I531	SCHIO	Veneto	Vicenza	0,000718420437	0,000504091478	0,000559450849	0,000517105243	0,000388392556	0,000748014971	0,000827677910	0,000534115701	0,000633245492

Codice catastale	Denominazione	Regione	Provincia	AMMINISTRAZIONE	POLIZIA LOCALE	ISTRUZIONE PUBBLICA	RIFIUTI	TPL	TERRITORIO E VIABILITÀ	SOCIALE	ASILI NIDO	COMPLESSIVO
I783	SOLAGNA	Veneto	Vicenza	0,000041238322	0,000017444626	0,000026528558	0,000031290252	0,000000000000	0,000039865470	0,000026498890	0,000000000000	0,000029946593
I867	SOSSANO	Veneto	Vicenza	0,000082015604	0,000042927244	0,000066226047	0,000044597728	0,000000000000	0,000074032272	0,000067696125	0,000000000000	0,000058903945
I879	SOVIZZO	Veneto	Vicenza	0,000124878296	0,000079736411	0,000134889395	0,000081564879	0,000015092665	0,000111454765	0,000097727280	0,000000000000	0,000098241939
L156	TEZZE SUL BRENTA	Veneto	Vicenza	0,000194837842	0,000138671952	0,000195698074	0,000185740188	0,000000000000	0,000212478932	0,000207071742	0,000001581326	0,000178860077
L157	THIENE	Veneto	Vicenza	0,000442129611	0,000394723217	0,000324380233	0,000308934253	0,000179947531	0,000471102494	0,000479811667	0,000539479072	0,000395201715
D717	TONEZZA DEL CIMONE	Veneto	Vicenza	0,000032760038	0,000010886278	0,000011376305	0,000017968919	0,000000000000	0,000031223558	0,000006669776	0,000000000000	0,000018539893
L248	TORREBELVICINO	Veneto	Vicenza	0,000108331871	0,000052725894	0,000113963324	0,000057260277	0,000044970695	0,000121021176	0,000087851886	0,000122412007	0,000090189940
L297	TORRI DI QUARTESOLO	Veneto	Vicenza	0,000236883493	0,000189493008	0,000167478739	0,000187385060	0,000032133229	0,000190320864	0,000217478114	0,000104603790	0,000191181107
L433	TRISSINO	Veneto	Vicenza	0,000157558000	0,000115890612	0,000156639274	0,000099705320	0,000000000000	0,000156061163	0,000138204161	0,000000000000	0,000125956461
L551	VALDAGNO	Veneto	Vicenza	0,000493534667	0,000334801686	0,000382979251	0,000322272764	0,000274778559	0,000454247477	0,000554568014	0,000430335076	0,000418725690
L554	VALDASTICO	Veneto	Vicenza	0,000034807166	0,000013871767	0,000032999282	0,000012835172	0,000000000000	0,000033220326	0,000019127816	0,000036351335	0,000024323500
L624	VALLI DEL PASUBIO	Veneto	Vicenza	0,000076805493	0,000044542490	0,000051187071	0,000029387827	0,000000000000	0,000113180028	0,000044267642	0,000000000000	0,000054309569
L650	VALSTAGNA	Veneto	Vicenza	0,000044295477	0,000020106621	0,000033958263	0,000026012322	0,000000000000	0,000044382393	0,000026415244	0,000000000000	0,000031050477
L723	VELO D'ASTICO	Veneto	Vicenza	0,000052479402	0,000027053701	0,000042217363	0,000023474457	0,000000000000	0,000058046842	0,000031568859	0,000007746648	0,000036570110
L840	VICENZA	Veneto	Vicenza	0,002239349325	0,002713213452	0,003391504102	0,002607557701	0,003232156130	0,002264406795	0,002893156772	0,003707226505	0,002704061112
L952	VILLAGA	Veneto	Vicenza	0,000041488569	0,000020473877	0,000024859388	0,000020120614	0,000000000000	0,000041839486	0,000023226958	0,000000000000	0,000027033708
M032	VILLAVERLA	Veneto	Vicenza	0,000109426084	0,000084033574	0,000114392008	0,000066512123	0,000000000000	0,000099337014	0,000088688081	0,000150694985	0,000091956184
M145	ZANE'	Veneto	Vicenza	0,000122124416	0,000063455726	0,000101043248	0,000075886998	0,000000000000	0,000115384025	0,000094763320	0,000002469697	0,000090345076
M170	ZERMEGHEDO	Veneto	Vicenza	0,000028764802	0,000013167482	0,000020626546	0,000016905816	0,000000000000	0,000030224292	0,000014687538	0,000000000000	0,000019837560
M194	ZOVENCEDO	Veneto	Vicenza	0,000022566776	0,000008259141	0,000010291401	0,000008268489	0,000000000000	0,000017698056	0,000008576789	0,000000000000	0,000012158588
M199	ZUGLIANO	Veneto	Vicenza	0,000118738580	0,000073930521	0,000096348023	0,000065645819	0,000000000000	0,000118998711	0,000094093232	0,000000000000	0,000087512479

17A01230

VITTORIA ORLANDO, *redattore* DELIA CHIARA, *vice redattore*

(WI-GU-2017-SON-010) Roma, 2017 - Istituto Poligrafico e Zecca dello Stato S.p.A.