


ALLEGATO 6

NOTA TECNICA E METODOLOGICA

AGGIORNAMENTO DELLE ANALISI TERRITORIALI A LIVELLO COMUNALE



Le analisi territoriali a livello comunale utilizzate nell'ambito degli studi di settore sono integrate, a partire dal periodo d'imposta 2017, a seguito dell'istituzione dei nuovi comuni di:

- Mappano (provincia di Torino) mediante fusione di zone di territorio staccate dai comuni di "Caselle Torinese", "Borgaro Torinese", "Settimo Torinese" e "Leini";
- Alta Valle Intelvi (provincia di Como) mediante fusione dei comuni di "Lanzo d'Intelvi", "Pellio Intelvi" e "Ramponio Verna";
- Val Liona (provincia di Vicenza) mediante fusione dei comuni di "Grancona" e "San Germano dei Berici";
- Terre del Reno (provincia di Ferrara) mediante fusione dei comuni di "Mirabello" e "Sant'Agostino";
- Colli al Metauro (provincia di Pesaro e Urbino) mediante fusione dei comuni di "Montemaggiore al Metauro", "Saltara" e "Serrungarina";
- Terre Roveresche (provincia di Pesaro e Urbino) mediante fusione dei comuni di "Barchi", "Orciano di Pesaro", "Piagge" e "San Giorgio di Pesaro";
- Valfornace (provincia di Macerata) mediante fusione dei comuni di "Fiordimonte" e "Pievebovigliana";
- Abetone Cutigliano (provincia di Pistoia) mediante fusione dei comuni di "Abetone" e "Cutigliano";
- San Marcello Piteglio (provincia di Pistoia) mediante fusione dei comuni di "Piteglio" e "San Marcello Pistoiese";
- Montalcino (provincia di Siena) mediante fusione dei comuni di "Montalcino" e "San Giovanni d'Asso";
- Casali del Manco (provincia di Cosenza) mediante fusione dei comuni di "Casole Bruzio", "Pedace", "Serra Pedace", "Spezzano Piccolo" e "Trenta".

Le analisi territoriali a livello comunale sono state modificate per il comune di San Fermo della Battaglia (provincia di Como) a seguito dell'aggregazione del territorio del soppresso comune di "Cavallasca".

Le analisi territoriali a livello comunale sono state modificate per il comune di Sermide (provincia di Mantova) a seguito dell'aggregazione del territorio del soppresso comune di "Felonica".

Le analisi territoriali a livello comunale sono state modificate per il comune di Fiastra (provincia di Macerata) a seguito dell'aggregazione del territorio del soppresso comune di "Acquacanina".

Le analisi territoriali a livello comunale sono state modificate per il comune di Pettinengo (provincia di Biella) a seguito dell'aggregazione del territorio del soppresso comune di "Selve Marcone".

Nel caso in cui i comuni oggetto di fusione/aggregazione appartenevano al medesimo gruppo territoriale o presentavano lo stesso numero indice territoriale, ai nuovi comuni è stato confermato tale gruppo o numero indice territoriale.

Nel caso in cui i gruppi o i numeri indici territoriali divergevano, il valore assegnato al nuovo comune è stato ottenuto riapplicando la metodologia prevista per ciascuna territorialità, come previsto dal relativo decreto di approvazione. Per quanto riguarda la "territorialità del livello dei canoni di affitto dei locali commerciali", ai nuovi comuni con meno di 13 imprese in affitto, è stato assegnato il numero indice territoriale del comune soppresso con il maggior numero di abitanti che vi confluisce.

Relativamente al comune di Mappano, che si costituisce mediante fusione di zone di territorio staccate da comuni ancora esistenti, si è proceduto ad assegnare il gruppo territoriale associato al comune con maggiore densità di popolazione; nel caso dei numeri indice, il valore assegnato al nuovo comune di Mappano, è pari alla media, ponderata per popolazione, dei numeri indice dei comuni a cui appartengono le suddette zone di territorio.

Da segnalare inoltre che:

- il comune di "Sermide" (provincia di Mantova) è rinominato "Sermide e Felonica";
- il comune di "Soraga" (provincia di Trento) è rinominato "Soraga di Fassa";
- il comune di "Fubine" (provincia di Alessandria) è rinominato "Fubine Monferrato";
- il comune di "Ortonovo" (provincia della Spezia) è rinominato "Luni".




INTEGRAZIONE AGLI ELENCHI DEI COMUNI RELATIVI AGLI STUDI DELLE TERRITORIALITÀ A SEGUITO DELL'ISTITUZIONE DEL NUOVO COMUNE DI "MAPPANO" (PROVINCIA DI TORINO)

- ✓ Istituzione del comune di "MAPPANO" fusione di zone di territorio staccate dai comuni di "CASELLE TORINESE", "BORGARO TORINESE", "SETTIMO TORINESE" e "LEINI"

**COMUNE DI "MAPPANO"
E RELATIVI RIFERIMENTI TERRITORIALI**

TERRITORIALITÀ GENERALE¹	1
TERRITORIALITÀ DEL LIVELLO DEI CANONI DI LOCAZIONE DEGLI IMMOBILI DEFINITA SU DATI DELL'OSSERVATORIO SUL MERCATO IMMOBILIARE (OMI) RIFERITI ALL'ANNO 2014²	0,2795
TERRITORIALITÀ DEL LIVELLO DELLE QUOTAZIONI DEGLI IMMOBILI DEFINITA SU DATI DELL'OSSERVATORIO SUL MERCATO IMMOBILIARE (OMI) RIFERITI ALL'ANNO 2013³	0,2290
TERRITORIALITÀ DEL LIVELLO DELLE QUOTAZIONI DEGLI IMMOBILI DEFINITA SU DATI DELL'OSSERVATORIO SUL MERCATO IMMOBILIARE (OMI) RIFERITI ALL'ANNO 2014⁴	0,2122
TERRITORIALITÀ DEL COMMERCIO⁵	3
TERRITORIALITÀ DEL LIVELLO DEI CANONI DI AFFITTO DEI LOCALI COMMERCIALI DEFINITA SU DATI DEGLI STUDI DI SETTORE RIFERITI AL PERIODO D'IMPOSTA 2012⁶	0,1588
TERRITORIALITÀ DEL LIVELLO DEI CANONI DI AFFITTO DEI LOCALI COMMERCIALI DEFINITA SU DATI DEGLI STUDI DI SETTORE RIFERITI AL PERIODO D'IMPOSTA 2013⁷	0,1284
TERRITORIALITÀ DEL LIVELLO DEI CANONI DI AFFITTO DEI LOCALI COMMERCIALI DEFINITA SU DATI DEGLI STUDI DI SETTORE RIFERITI AL PERIODO D'IMPOSTA 2014⁸	0,1328
TERRITORIALITÀ DEL LIVELLO DEL REDDITO MEDIO IMPONIBILE AI FINI DELL'ADDIZIONALE IRPEF DEFINITA SU DATI DEL DIPARTIMENTO DELLE FINANZE RIFERITI AI PERIODI D'IMPOSTA 2010 E 2011⁹	0,3501
TERRITORIALITÀ DEL LIVELLO DEL REDDITO MEDIO IMPONIBILE AI FINI DELL'ADDIZIONALE IRPEF DEFINITA SU DATI DEL DIPARTIMENTO DELLE FINANZE RIFERITI AI PERIODI D'IMPOSTA 2011 E 2012¹⁰	0,4114
TERRITORIALITÀ DEL LIVELLO DEL REDDITO MEDIO IMPONIBILE AI FINI DELL'ADDIZIONALE IRPEF DEFINITA SU DATI DEL DIPARTIMENTO DELLE FINANZE RIFERITI AI PERIODI D'IMPOSTA 2012 E 2013¹¹	0,4113



INTEGRAZIONE AGLI ELENCHI DEI COMUNI RELATIVI AGLI STUDI DELLE TERRITORIALITÀ A SEGUITO DELL'ISTITUZIONE DEL NUOVO COMUNE DI "SAN FERMO DELLA BATTAGLIA" (PROVINCIA DI COMO)

- ✓ Modifica del comune di "SAN FERMO DELLA BATTAGLIA" a seguito dell'aggregazione del comune di "CAVALLASCA"

**COMUNE DI "SAN FERMO DELLA BATTAGLIA"
E RELATIVI RIFERIMENTI TERRITORIALI**

TERRITORIALITÀ GENERALE¹	1
TERRITORIALITÀ DEL LIVELLO DEI CANONI DI LOCAZIONE DEGLI IMMOBILI DEFINITA SU DATI DELL'OSSERVATORIO SUL MERCATO IMMOBILIARE (OMI) RIFERITI ALL'ANNO 2014²	0,1920
TERRITORIALITÀ DEL LIVELLO DELLE QUOTAZIONI DEGLI IMMOBILI DEFINITA SU DATI DELL'OSSERVATORIO SUL MERCATO IMMOBILIARE (OMI) RIFERITI ALL'ANNO 2013³	0,1809
TERRITORIALITÀ DEL LIVELLO DELLE QUOTAZIONI DEGLI IMMOBILI DEFINITA SU DATI DELL'OSSERVATORIO SUL MERCATO IMMOBILIARE (OMI) RIFERITI ALL'ANNO 2014⁴	0,1856
TERRITORIALITÀ DEL COMMERCIO⁵	3
TERRITORIALITÀ DEL LIVELLO DEI CANONI DI AFFITTO DEI LOCALI COMMERCIALI DEFINITA SU DATI DEGLI STUDI DI SETTORE RIFERITI AL PERIODO D'IMPOSTA 2012⁶	0,1630
TERRITORIALITÀ DEL LIVELLO DEI CANONI DI AFFITTO DEI LOCALI COMMERCIALI DEFINITA SU DATI DEGLI STUDI DI SETTORE RIFERITI AL PERIODO D'IMPOSTA 2013⁷	0,1182
TERRITORIALITÀ DEL LIVELLO DEI CANONI DI AFFITTO DEI LOCALI COMMERCIALI DEFINITA SU DATI DEGLI STUDI DI SETTORE RIFERITI AL PERIODO D'IMPOSTA 2014⁸	0,1504
TERRITORIALITÀ DEL LIVELLO DEL REDDITO MEDIO IMPONIBILE AI FINI DELL'ADDIZIONALE IRPEF DEFINITA SU DATI DEL DIPARTIMENTO DELLE FINANZE RIFERITI AI PERIODI D'IMPOSTA 2010 E 2011⁹	0,4307
TERRITORIALITÀ DEL LIVELLO DEL REDDITO MEDIO IMPONIBILE AI FINI DELL'ADDIZIONALE IRPEF DEFINITA SU DATI DEL DIPARTIMENTO DELLE FINANZE RIFERITI AI PERIODI D'IMPOSTA 2011 E 2012¹⁰	0,4987
TERRITORIALITÀ DEL LIVELLO DEL REDDITO MEDIO IMPONIBILE AI FINI DELL'ADDIZIONALE IRPEF DEFINITA SU DATI DEL DIPARTIMENTO DELLE FINANZE RIFERITI AI PERIODI D'IMPOSTA 2012 E 2013¹¹	0,4927



INTEGRAZIONE AGLI ELENCHI DEI COMUNI RELATIVI AGLI STUDI DELLE TERRITORIALITÀ A SEGUITO DELL'ISTITUZIONE DEL NUOVO COMUNE DI "ALTA VALLE INTELVI" (PROVINCIA DI COMO)

- ✓ Istituzione del comune di "ALTA VALLE INTELVI" mediante fusione dei comuni di "LANZO D'INTELVI", "PELLIO INTELVI" e "RAMPONIO VERNA".

**COMUNE DI "ALTA VALLE INTELVI"
E RELATIVI RIFERIMENTI TERRITORIALI**

TERRITORIALITÀ GENERALE¹	4
TERRITORIALITÀ DEL LIVELLO DEI CANONI DI LOCAZIONE DEGLI IMMOBILI DEFINITA SU DATI DELL'OSSERVATORIO SUL MERCATO IMMOBILIARE (OMI) RIFERITI ALL'ANNO 2014²	0,1482
TERRITORIALITÀ DEL LIVELLO DELLE QUOTAZIONI DEGLI IMMOBILI DEFINITA SU DATI DELL'OSSERVATORIO SUL MERCATO IMMOBILIARE (OMI) RIFERITI ALL'ANNO 2013³	0,1305
TERRITORIALITÀ DEL LIVELLO DELLE QUOTAZIONI DEGLI IMMOBILI DEFINITA SU DATI DELL'OSSERVATORIO SUL MERCATO IMMOBILIARE (OMI) RIFERITI ALL'ANNO 2014⁴	0,1339
TERRITORIALITÀ DEL COMMERCIO⁵	6
TERRITORIALITÀ DEL LIVELLO DEI CANONI DI AFFITTO DEI LOCALI COMMERCIALI DEFINITA SU DATI DEGLI STUDI DI SETTORE RIFERITI AL PERIODO D'IMPOSTA 2012⁶	0,1630
TERRITORIALITÀ DEL LIVELLO DEI CANONI DI AFFITTO DEI LOCALI COMMERCIALI DEFINITA SU DATI DEGLI STUDI DI SETTORE RIFERITI AL PERIODO D'IMPOSTA 2013⁷	0,1447
TERRITORIALITÀ DEL LIVELLO DEI CANONI DI AFFITTO DEI LOCALI COMMERCIALI DEFINITA SU DATI DEGLI STUDI DI SETTORE RIFERITI AL PERIODO D'IMPOSTA 2014⁸	0,1504
TERRITORIALITÀ DEL LIVELLO DEL REDDITO MEDIO IMPONIBILE AI FINI DELL'ADDIZIONALE IRPEF DEFINITA SU DATI DEL DIPARTIMENTO DELLE FINANZE RIFERITI AI PERIODI D'IMPOSTA 2010 E 2011⁹	0,3279
TERRITORIALITÀ DEL LIVELLO DEL REDDITO MEDIO IMPONIBILE AI FINI DELL'ADDIZIONALE IRPEF DEFINITA SU DATI DEL DIPARTIMENTO DELLE FINANZE RIFERITI AI PERIODI D'IMPOSTA 2011 E 2012¹⁰	0,3904
TERRITORIALITÀ DEL LIVELLO DEL REDDITO MEDIO IMPONIBILE AI FINI DELL'ADDIZIONALE IRPEF DEFINITA SU DATI DEL DIPARTIMENTO DELLE FINANZE RIFERITI AI PERIODI D'IMPOSTA 2012 E 2013¹¹	0,3889



INTEGRAZIONE AGLI ELENCHI DEI COMUNI RELATIVI AGLI STUDI DELLE TERRITORIALITÀ A SEGUITO DELL'ISTITUZIONE DEL NUOVO COMUNE DI "SERMIDE E FELONICA" (PROVINCIA DI MANTOVA)

- ✓ Modifica del comune di "SERMIDE" e successiva ridenominazione in "SERMIDE E FELONICA" a seguito dell'aggregazione del comune di "FELONICA"

**COMUNE DI "SERMIDE E FELONICA"
E RELATIVI RIFERIMENTI TERRITORIALI**

TERRITORIALITÀ GENERALE¹	1
TERRITORIALITÀ DEL LIVELLO DEI CANONI DI LOCAZIONE DEGLI IMMOBILI DEFINITA SU DATI DELL'OSSERVATORIO SUL MERCATO IMMOBILIARE (OMI) RIFERITI ALL'ANNO 2014²	0,1227
TERRITORIALITÀ DEL LIVELLO DELLE QUOTAZIONI DEGLI IMMOBILI DEFINITA SU DATI DELL'OSSERVATORIO SUL MERCATO IMMOBILIARE (OMI) RIFERITI ALL'ANNO 2013³	0,0693
TERRITORIALITÀ DEL LIVELLO DELLE QUOTAZIONI DEGLI IMMOBILI DEFINITA SU DATI DELL'OSSERVATORIO SUL MERCATO IMMOBILIARE (OMI) RIFERITI ALL'ANNO 2014⁴	0,0734
TERRITORIALITÀ DEL COMMERCIO⁵	6
TERRITORIALITÀ DEL LIVELLO DEI CANONI DI AFFITTO DEI LOCALI COMMERCIALI DEFINITA SU DATI DEGLI STUDI DI SETTORE RIFERITI AL PERIODO D'IMPOSTA 2012⁶	0,0379
TERRITORIALITÀ DEL LIVELLO DEI CANONI DI AFFITTO DEI LOCALI COMMERCIALI DEFINITA SU DATI DEGLI STUDI DI SETTORE RIFERITI AL PERIODO D'IMPOSTA 2013⁷	0,1096
TERRITORIALITÀ DEL LIVELLO DEI CANONI DI AFFITTO DEI LOCALI COMMERCIALI DEFINITA SU DATI DEGLI STUDI DI SETTORE RIFERITI AL PERIODO D'IMPOSTA 2014⁸	0,1121
TERRITORIALITÀ DEL LIVELLO DEL REDDITO MEDIO IMPONIBILE AI FINI DELL'ADDIZIONALE IRPEF DEFINITA SU DATI DEL DIPARTIMENTO DELLE FINANZE RIFERITI AI PERIODI D'IMPOSTA 2010 E 2011⁹	0,3217
TERRITORIALITÀ DEL LIVELLO DEL REDDITO MEDIO IMPONIBILE AI FINI DELL'ADDIZIONALE IRPEF DEFINITA SU DATI DEL DIPARTIMENTO DELLE FINANZE RIFERITI AI PERIODI D'IMPOSTA 2011 E 2012¹⁰	0,3771
TERRITORIALITÀ DEL LIVELLO DEL REDDITO MEDIO IMPONIBILE AI FINI DELL'ADDIZIONALE IRPEF DEFINITA SU DATI DEL DIPARTIMENTO DELLE FINANZE RIFERITI AI PERIODI D'IMPOSTA 2012 E 2013¹¹	0,3836



INTEGRAZIONE AGLI ELENCHI DEI COMUNI RELATIVI AGLI STUDI DELLE TERRITORIALITÀ A SEGUITO DELL'ISTITUZIONE DEL NUOVO COMUNE DI "VAL LIONA" (PROVINCIA DI VICENZA)

- ✓ Istituzione del comune di "VAL LIONA" mediante fusione dei comuni di "GRANCONA" e "SAN GERMANO DEI BERICCI".

**COMUNE DI "VAL LIONA"
E RELATIVI RIFERIMENTI TERRITORIALI**

TERRITORIALITÀ GENERALE¹	1
TERRITORIALITÀ DEL LIVELLO DEI CANONI DI LOCAZIONE DEGLI IMMOBILI DEFINITA SU DATI DELL'OSSERVATORIO SUL MERCATO IMMOBILIARE (OMI) RIFERITI ALL'ANNO 2014²	0,1410
TERRITORIALITÀ DEL LIVELLO DELLE QUOTAZIONI DEGLI IMMOBILI DEFINITA SU DATI DELL'OSSERVATORIO SUL MERCATO IMMOBILIARE (OMI) RIFERITI ALL'ANNO 2013³	0,1250
TERRITORIALITÀ DEL LIVELLO DELLE QUOTAZIONI DEGLI IMMOBILI DEFINITA SU DATI DELL'OSSERVATORIO SUL MERCATO IMMOBILIARE (OMI) RIFERITI ALL'ANNO 2014⁴	0,1300
TERRITORIALITÀ DEL COMMERCIO⁵	7
TERRITORIALITÀ DEL LIVELLO DEI CANONI DI AFFITTO DEI LOCALI COMMERCIALI DEFINITA SU DATI DEGLI STUDI DI SETTORE RIFERITI AL PERIODO D'IMPOSTA 2012⁶	0,1024
TERRITORIALITÀ DEL LIVELLO DEI CANONI DI AFFITTO DEI LOCALI COMMERCIALI DEFINITA SU DATI DEGLI STUDI DI SETTORE RIFERITI AL PERIODO D'IMPOSTA 2013⁷	0,0801
TERRITORIALITÀ DEL LIVELLO DEI CANONI DI AFFITTO DEI LOCALI COMMERCIALI DEFINITA SU DATI DEGLI STUDI DI SETTORE RIFERITI AL PERIODO D'IMPOSTA 2014⁸	0,0854
TERRITORIALITÀ DEL LIVELLO DEL REDDITO MEDIO IMPONIBILE AI FINI DELL'ADDIZIONALE IRPEF DEFINITA SU DATI DEL DIPARTIMENTO DELLE FINANZE RIFERITI AI PERIODI D'IMPOSTA 2010 E 2011⁹	0,3345
TERRITORIALITÀ DEL LIVELLO DEL REDDITO MEDIO IMPONIBILE AI FINI DELL'ADDIZIONALE IRPEF DEFINITA SU DATI DEL DIPARTIMENTO DELLE FINANZE RIFERITI AI PERIODI D'IMPOSTA 2011 E 2012¹⁰	0,3941
TERRITORIALITÀ DEL LIVELLO DEL REDDITO MEDIO IMPONIBILE AI FINI DELL'ADDIZIONALE IRPEF DEFINITA SU DATI DEL DIPARTIMENTO DELLE FINANZE RIFERITI AI PERIODI D'IMPOSTA 2012 E 2013¹¹	0,3943




INTEGRAZIONE AGLI ELENCHI DEI COMUNI RELATIVI AGLI STUDI DELLE TERRITORIALITÀ A SEGUITO DELL'ISTITUZIONE DEL NUOVO COMUNE DI "TERRE DEL RENO" (PROVINCIA DI FERRARA)

- ✓ Istituzione del comune di "TERRE DEL RENO" mediante fusione dei comuni di "MIRABELLO" e "SANT'AGOSTINO".

**COMUNE DI "TERRE DEL RENO"
E RELATIVI RIFERIMENTI TERRITORIALI**

TERRITORIALITÀ GENERALE¹	1
TERRITORIALITÀ DEL LIVELLO DEI CANONI DI LOCAZIONE DEGLI IMMOBILI DEFINITA SU DATI DELL'OSSERVATORIO SUL MERCATO IMMOBILIARE (OMI) RIFERITI ALL'ANNO 2014²	0,1732
TERRITORIALITÀ DEL LIVELLO DELLE QUOTAZIONI DEGLI IMMOBILI DEFINITA SU DATI DELL'OSSERVATORIO SUL MERCATO IMMOBILIARE (OMI) RIFERITI ALL'ANNO 2013³	0,1821
TERRITORIALITÀ DEL LIVELLO DELLE QUOTAZIONI DEGLI IMMOBILI DEFINITA SU DATI DELL'OSSERVATORIO SUL MERCATO IMMOBILIARE (OMI) RIFERITI ALL'ANNO 2014⁴	0,1356
TERRITORIALITÀ DEL COMMERCIO⁵	6
TERRITORIALITÀ DEL LIVELLO DEI CANONI DI AFFITTO DEI LOCALI COMMERCIALI DEFINITA SU DATI DEGLI STUDI DI SETTORE RIFERITI AL PERIODO D'IMPOSTA 2012⁶	0,0801
TERRITORIALITÀ DEL LIVELLO DEI CANONI DI AFFITTO DEI LOCALI COMMERCIALI DEFINITA SU DATI DEGLI STUDI DI SETTORE RIFERITI AL PERIODO D'IMPOSTA 2013⁷	0,0764
TERRITORIALITÀ DEL LIVELLO DEI CANONI DI AFFITTO DEI LOCALI COMMERCIALI DEFINITA SU DATI DEGLI STUDI DI SETTORE RIFERITI AL PERIODO D'IMPOSTA 2014⁸	0,0777
TERRITORIALITÀ DEL LIVELLO DEL REDDITO MEDIO IMPONIBILE AI FINI DELL'ADDIZIONALE IRPEF DEFINITA SU DATI DEL DIPARTIMENTO DELLE FINANZE RIFERITI AI PERIODI D'IMPOSTA 2010 E 2011⁹	0,3239
TERRITORIALITÀ DEL LIVELLO DEL REDDITO MEDIO IMPONIBILE AI FINI DELL'ADDIZIONALE IRPEF DEFINITA SU DATI DEL DIPARTIMENTO DELLE FINANZE RIFERITI AI PERIODI D'IMPOSTA 2011 E 2012¹⁰	0,3826
TERRITORIALITÀ DEL LIVELLO DEL REDDITO MEDIO IMPONIBILE AI FINI DELL'ADDIZIONALE IRPEF DEFINITA SU DATI DEL DIPARTIMENTO DELLE FINANZE RIFERITI AI PERIODI D'IMPOSTA 2012 E 2013¹¹	0,3883



INTEGRAZIONE AGLI ELENCHI DEI COMUNI RELATIVI AGLI STUDI DELLE TERRITORIALITÀ A SEGUITO DELL'ISTITUZIONE DEL NUOVO COMUNE DI "COLLI AL METAURO" (PROVINCIA DI PESARO E URBINO)

- ✓ Istituzione del comune di "COLLI AL METAURO" mediante fusione dei comuni di "MONTEMAGGIORE AL METAURO", "SALTARA" e "SERRUNGARINA".

**COMUNE DI "COLLI AL METAURO"
E RELATIVI RIFERIMENTI TERRITORIALI**

TERRITORIALITÀ GENERALE¹	3
TERRITORIALITÀ DEL LIVELLO DEI CANONI DI LOCAZIONE DEGLI IMMOBILI DEFINITA SU DATI DELL'OSSERVATORIO SUL MERCATO IMMOBILIARE (OMI) RIFERITI ALL'ANNO 2014²	0,1602
TERRITORIALITÀ DEL LIVELLO DELLE QUOTAZIONI DEGLI IMMOBILI DEFINITA SU DATI DELL'OSSERVATORIO SUL MERCATO IMMOBILIARE (OMI) RIFERITI ALL'ANNO 2013³	0,1277
TERRITORIALITÀ DEL LIVELLO DELLE QUOTAZIONI DEGLI IMMOBILI DEFINITA SU DATI DELL'OSSERVATORIO SUL MERCATO IMMOBILIARE (OMI) RIFERITI ALL'ANNO 2014⁴	0,1736
TERRITORIALITÀ DEL COMMERCIO⁵	6
TERRITORIALITÀ DEL LIVELLO DEI CANONI DI AFFITTO DEI LOCALI COMMERCIALI DEFINITA SU DATI DEGLI STUDI DI SETTORE RIFERITI AL PERIODO D'IMPOSTA 2012⁶	0,1111
TERRITORIALITÀ DEL LIVELLO DEI CANONI DI AFFITTO DEI LOCALI COMMERCIALI DEFINITA SU DATI DEGLI STUDI DI SETTORE RIFERITI AL PERIODO D'IMPOSTA 2013⁷	0,0787
TERRITORIALITÀ DEL LIVELLO DEI CANONI DI AFFITTO DEI LOCALI COMMERCIALI DEFINITA SU DATI DEGLI STUDI DI SETTORE RIFERITI AL PERIODO D'IMPOSTA 2014⁸	0,1010
TERRITORIALITÀ DEL LIVELLO DEL REDDITO MEDIO IMPONIBILE AI FINI DELL'ADDIZIONALE IRPEF DEFINITA SU DATI DEL DIPARTIMENTO DELLE FINANZE RIFERITI AI PERIODI D'IMPOSTA 2010 E 2011⁹	0,3152
TERRITORIALITÀ DEL LIVELLO DEL REDDITO MEDIO IMPONIBILE AI FINI DELL'ADDIZIONALE IRPEF DEFINITA SU DATI DEL DIPARTIMENTO DELLE FINANZE RIFERITI AI PERIODI D'IMPOSTA 2011 E 2012¹⁰	0,3712
TERRITORIALITÀ DEL LIVELLO DEL REDDITO MEDIO IMPONIBILE AI FINI DELL'ADDIZIONALE IRPEF DEFINITA SU DATI DEL DIPARTIMENTO DELLE FINANZE RIFERITI AI PERIODI D'IMPOSTA 2012 E 2013¹¹	0,3695




INTEGRAZIONE AGLI ELENCHI DEI COMUNI RELATIVI AGLI STUDI DELLE TERRITORIALITÀ A SEGUITO DELL'ISTITUZIONE DEL NUOVO COMUNE DI "TERRE ROVERESCHE" (PROVINCIA DI PESARO E URBINO)

- ✓ Istituzione del comune di "TERRE ROVERESCHE" mediante fusione dei comuni di "BARCHI", "ORCIANO DI PESARO", "PIAGGE" e "SAN GIORGIO DI PESARO".

**COMUNE DI "TERRE ROVERESCHE"
E RELATIVI RIFERIMENTI TERRITORIALI**

TERRITORIALITÀ GENERALE¹	1
TERRITORIALITÀ DEL LIVELLO DEI CANONI DI LOCAZIONE DEGLI IMMOBILI DEFINITA SU DATI DELL'OSSERVATORIO SUL MERCATO IMMOBILIARE (OMI) RIFERITI ALL'ANNO 2014²	0,1573
TERRITORIALITÀ DEL LIVELLO DELLE QUOTAZIONI DEGLI IMMOBILI DEFINITA SU DATI DELL'OSSERVATORIO SUL MERCATO IMMOBILIARE (OMI) RIFERITI ALL'ANNO 2013³	0,1157
TERRITORIALITÀ DEL LIVELLO DELLE QUOTAZIONI DEGLI IMMOBILI DEFINITA SU DATI DELL'OSSERVATORIO SUL MERCATO IMMOBILIARE (OMI) RIFERITI ALL'ANNO 2014⁴	0,1558
TERRITORIALITÀ DEL COMMERCIO⁵	6
TERRITORIALITÀ DEL LIVELLO DEI CANONI DI AFFITTO DEI LOCALI COMMERCIALI DEFINITA SU DATI DEGLI STUDI DI SETTORE RIFERITI AL PERIODO D'IMPOSTA 2012⁶	0,0834
TERRITORIALITÀ DEL LIVELLO DEI CANONI DI AFFITTO DEI LOCALI COMMERCIALI DEFINITA SU DATI DEGLI STUDI DI SETTORE RIFERITI AL PERIODO D'IMPOSTA 2013⁷	0,0650
TERRITORIALITÀ DEL LIVELLO DEI CANONI DI AFFITTO DEI LOCALI COMMERCIALI DEFINITA SU DATI DEGLI STUDI DI SETTORE RIFERITI AL PERIODO D'IMPOSTA 2014⁸	0,0714
TERRITORIALITÀ DEL LIVELLO DEL REDDITO MEDIO IMPONIBILE AI FINI DELL'ADDIZIONALE IRPEF DEFINITA SU DATI DEL DIPARTIMENTO DELLE FINANZE RIFERITI AI PERIODI D'IMPOSTA 2010 E 2011⁹	0,2925
TERRITORIALITÀ DEL LIVELLO DEL REDDITO MEDIO IMPONIBILE AI FINI DELL'ADDIZIONALE IRPEF DEFINITA SU DATI DEL DIPARTIMENTO DELLE FINANZE RIFERITI AI PERIODI D'IMPOSTA 2011 E 2012¹⁰	0,3451
TERRITORIALITÀ DEL LIVELLO DEL REDDITO MEDIO IMPONIBILE AI FINI DELL'ADDIZIONALE IRPEF DEFINITA SU DATI DEL DIPARTIMENTO DELLE FINANZE RIFERITI AI PERIODI D'IMPOSTA 2012 E 2013¹¹	0,3435



INTEGRAZIONE AGLI ELENCHI DEI COMUNI RELATIVI AGLI STUDI DELLE TERRITORIALITÀ A SEGUITO DELL'ISTITUZIONE DEL NUOVO COMUNE DI "FIASTRA" (PROVINCIA DI MACERATA)

- ✓ Modifica del comune di "FIASTRA" a seguito dell'aggregazione del comune di "ACQUACANINA"

**COMUNE DI "FIASTRA"
E RELATIVI RIFERIMENTI TERRITORIALI**

TERRITORIALITÀ GENERALE¹	2
TERRITORIALITÀ DEL LIVELLO DEI CANONI DI LOCAZIONE DEGLI IMMOBILI DEFINITA SU DATI DELL'OSSERVATORIO SUL MERCATO IMMOBILIARE (OMI) RIFERITI ALL'ANNO 2014²	0,0604
TERRITORIALITÀ DEL LIVELLO DELLE QUOTAZIONI DEGLI IMMOBILI DEFINITA SU DATI DELL'OSSERVATORIO SUL MERCATO IMMOBILIARE (OMI) RIFERITI ALL'ANNO 2013³	0,1261
TERRITORIALITÀ DEL LIVELLO DELLE QUOTAZIONI DEGLI IMMOBILI DEFINITA SU DATI DELL'OSSERVATORIO SUL MERCATO IMMOBILIARE (OMI) RIFERITI ALL'ANNO 2014⁴	0,0794
TERRITORIALITÀ DEL COMMERCIO⁵	4
TERRITORIALITÀ DEL LIVELLO DEI CANONI DI AFFITTO DEI LOCALI COMMERCIALI DEFINITA SU DATI DEGLI STUDI DI SETTORE RIFERITI AL PERIODO D'IMPOSTA 2012⁶	0,0750
TERRITORIALITÀ DEL LIVELLO DEI CANONI DI AFFITTO DEI LOCALI COMMERCIALI DEFINITA SU DATI DEGLI STUDI DI SETTORE RIFERITI AL PERIODO D'IMPOSTA 2013⁷	0,0706
TERRITORIALITÀ DEL LIVELLO DEI CANONI DI AFFITTO DEI LOCALI COMMERCIALI DEFINITA SU DATI DEGLI STUDI DI SETTORE RIFERITI AL PERIODO D'IMPOSTA 2014⁸	0,0718
TERRITORIALITÀ DEL LIVELLO DEL REDDITO MEDIO IMPONIBILE AI FINI DELL'ADDIZIONALE IRPEF DEFINITA SU DATI DEL DIPARTIMENTO DELLE FINANZE RIFERITI AI PERIODI D'IMPOSTA 2010 E 2011⁹	0,2751
TERRITORIALITÀ DEL LIVELLO DEL REDDITO MEDIO IMPONIBILE AI FINI DELL'ADDIZIONALE IRPEF DEFINITA SU DATI DEL DIPARTIMENTO DELLE FINANZE RIFERITI AI PERIODI D'IMPOSTA 2011 E 2012¹⁰	0,3269
TERRITORIALITÀ DEL LIVELLO DEL REDDITO MEDIO IMPONIBILE AI FINI DELL'ADDIZIONALE IRPEF DEFINITA SU DATI DEL DIPARTIMENTO DELLE FINANZE RIFERITI AI PERIODI D'IMPOSTA 2012 E 2013¹¹	0,3340




INTEGRAZIONE AGLI ELENCHI DEI COMUNI RELATIVI AGLI STUDI DELLE TERRITORIALITÀ A SEGUITO DELL'ISTITUZIONE DEL NUOVO COMUNE DI "VALFORNACE" (PROVINCIA DI MACERATA)

- ✓ Istituzione del comune di "VALFORNACE" mediante fusione dei comuni di "FIORDIMONTE" e "PIEVEBOVIGLIANA".

**COMUNE DI "VALFORNACE"
E RELATIVI RIFERIMENTI TERRITORIALI**

TERRITORIALITÀ GENERALE¹	2
TERRITORIALITÀ DEL LIVELLO DEI CANONI DI LOCAZIONE DEGLI IMMOBILI DEFINITA SU DATI DELL'OSSERVATORIO SUL MERCATO IMMOBILIARE (OMI) RIFERITI ALL'ANNO 2014²	0,0533
TERRITORIALITÀ DEL LIVELLO DELLE QUOTAZIONI DEGLI IMMOBILI DEFINITA SU DATI DELL'OSSERVATORIO SUL MERCATO IMMOBILIARE (OMI) RIFERITI ALL'ANNO 2013³	0,1209
TERRITORIALITÀ DEL LIVELLO DELLE QUOTAZIONI DEGLI IMMOBILI DEFINITA SU DATI DELL'OSSERVATORIO SUL MERCATO IMMOBILIARE (OMI) RIFERITI ALL'ANNO 2014⁴	0,0747
TERRITORIALITÀ DEL COMMERCIO⁵	2
TERRITORIALITÀ DEL LIVELLO DEI CANONI DI AFFITTO DEI LOCALI COMMERCIALI DEFINITA SU DATI DEGLI STUDI DI SETTORE RIFERITI AL PERIODO D'IMPOSTA 2012⁶	0,0750
TERRITORIALITÀ DEL LIVELLO DEI CANONI DI AFFITTO DEI LOCALI COMMERCIALI DEFINITA SU DATI DEGLI STUDI DI SETTORE RIFERITI AL PERIODO D'IMPOSTA 2013⁷	0,0706
TERRITORIALITÀ DEL LIVELLO DEI CANONI DI AFFITTO DEI LOCALI COMMERCIALI DEFINITA SU DATI DEGLI STUDI DI SETTORE RIFERITI AL PERIODO D'IMPOSTA 2014⁸	0,0718
TERRITORIALITÀ DEL LIVELLO DEL REDDITO MEDIO IMPONIBILE AI FINI DELL'ADDIZIONALE IRPEF DEFINITA SU DATI DEL DIPARTIMENTO DELLE FINANZE RIFERITI AI PERIODI D'IMPOSTA 2010 E 2011⁹	0,3109
TERRITORIALITÀ DEL LIVELLO DEL REDDITO MEDIO IMPONIBILE AI FINI DELL'ADDIZIONALE IRPEF DEFINITA SU DATI DEL DIPARTIMENTO DELLE FINANZE RIFERITI AI PERIODI D'IMPOSTA 2011 E 2012¹⁰	0,3674
TERRITORIALITÀ DEL LIVELLO DEL REDDITO MEDIO IMPONIBILE AI FINI DELL'ADDIZIONALE IRPEF DEFINITA SU DATI DEL DIPARTIMENTO DELLE FINANZE RIFERITI AI PERIODI D'IMPOSTA 2012 E 2013¹¹	0,3626



INTEGRAZIONE AGLI ELENCHI DEI COMUNI RELATIVI AGLI STUDI DELLE TERRITORIALITÀ A SEGUITO DELL'ISTITUZIONE DEL NUOVO COMUNE DI "ABETONE CUTIGLIANO" (PROVINCIA DI PISTOIA)

- ✓ Istituzione del comune di "ABETONE CUTIGLIANO" mediante fusione dei comuni di "ABETONE" e "CUTIGLIANO".

**COMUNE DI "ABETONE CUTIGLIANO"
E RELATIVI RIFERIMENTI TERRITORIALI**

TERRITORIALITÀ GENERALE¹	3
TERRITORIALITÀ DEL LIVELLO DEI CANONI DI LOCAZIONE DEGLI IMMOBILI DEFINITA SU DATI DELL'OSSERVATORIO SUL MERCATO IMMOBILIARE (OMI) RIFERITI ALL'ANNO 2014²	0,2896
TERRITORIALITÀ DEL LIVELLO DELLE QUOTAZIONI DEGLI IMMOBILI DEFINITA SU DATI DELL'OSSERVATORIO SUL MERCATO IMMOBILIARE (OMI) RIFERITI ALL'ANNO 2013³	0,3118
TERRITORIALITÀ DEL LIVELLO DELLE QUOTAZIONI DEGLI IMMOBILI DEFINITA SU DATI DELL'OSSERVATORIO SUL MERCATO IMMOBILIARE (OMI) RIFERITI ALL'ANNO 2014⁴	0,2981
TERRITORIALITÀ DEL COMMERCIO⁵	2
TERRITORIALITÀ DEL LIVELLO DEI CANONI DI AFFITTO DEI LOCALI COMMERCIALI DEFINITA SU DATI DEGLI STUDI DI SETTORE RIFERITI AL PERIODO D'IMPOSTA 2012⁶	0,0984
TERRITORIALITÀ DEL LIVELLO DEI CANONI DI AFFITTO DEI LOCALI COMMERCIALI DEFINITA SU DATI DEGLI STUDI DI SETTORE RIFERITI AL PERIODO D'IMPOSTA 2013⁷	0,0836
TERRITORIALITÀ DEL LIVELLO DEI CANONI DI AFFITTO DEI LOCALI COMMERCIALI DEFINITA SU DATI DEGLI STUDI DI SETTORE RIFERITI AL PERIODO D'IMPOSTA 2014⁸	0,0507
TERRITORIALITÀ DEL LIVELLO DEL REDDITO MEDIO IMPONIBILE AI FINI DELL'ADDIZIONALE IRPEF DEFINITA SU DATI DEL DIPARTIMENTO DELLE FINANZE RIFERITI AI PERIODI D'IMPOSTA 2010 E 2011⁹	0,2870
TERRITORIALITÀ DEL LIVELLO DEL REDDITO MEDIO IMPONIBILE AI FINI DELL'ADDIZIONALE IRPEF DEFINITA SU DATI DEL DIPARTIMENTO DELLE FINANZE RIFERITI AI PERIODI D'IMPOSTA 2011 E 2012¹⁰	0,3333
TERRITORIALITÀ DEL LIVELLO DEL REDDITO MEDIO IMPONIBILE AI FINI DELL'ADDIZIONALE IRPEF DEFINITA SU DATI DEL DIPARTIMENTO DELLE FINANZE RIFERITI AI PERIODI D'IMPOSTA 2012 E 2013¹¹	0,3320



INTEGRAZIONE AGLI ELENCHI DEI COMUNI RELATIVI AGLI STUDI DELLE TERRITORIALITÀ A SEGUITO DELL'ISTITUZIONE DEL NUOVO COMUNE DI "SAN MARCELLO PITEGLIO" (PROVINCIA DI PISTOIA)

- ✓ Istituzione del comune di "SAN MARCELLO PITEGLIO" mediante fusione dei comuni di "PITEGLIO" e "SAN MARCELLO PISTOIESE".

**COMUNE DI "SAN MARCELLO PITEGLIO"
E RELATIVI RIFERIMENTI TERRITORIALI**

TERRITORIALITÀ GENERALE¹	1
TERRITORIALITÀ DEL LIVELLO DEI CANONI DI LOCAZIONE DEGLI IMMOBILI DEFINITA SU DATI DELL'OSSERVATORIO SUL MERCATO IMMOBILIARE (OMI) RIFERITI ALL'ANNO 2014²	0,2622
TERRITORIALITÀ DEL LIVELLO DELLE QUOTAZIONI DEGLI IMMOBILI DEFINITA SU DATI DELL'OSSERVATORIO SUL MERCATO IMMOBILIARE (OMI) RIFERITI ALL'ANNO 2013³	0,2407
TERRITORIALITÀ DEL LIVELLO DELLE QUOTAZIONI DEGLI IMMOBILI DEFINITA SU DATI DELL'OSSERVATORIO SUL MERCATO IMMOBILIARE (OMI) RIFERITI ALL'ANNO 2014⁴	0,2330
TERRITORIALITÀ DEL COMMERCIO⁵	3
TERRITORIALITÀ DEL LIVELLO DEI CANONI DI AFFITTO DEI LOCALI COMMERCIALI DEFINITA SU DATI DEGLI STUDI DI SETTORE RIFERITI AL PERIODO D'IMPOSTA 2012⁶	0,0959
TERRITORIALITÀ DEL LIVELLO DEI CANONI DI AFFITTO DEI LOCALI COMMERCIALI DEFINITA SU DATI DEGLI STUDI DI SETTORE RIFERITI AL PERIODO D'IMPOSTA 2013⁷	0,0858
TERRITORIALITÀ DEL LIVELLO DEI CANONI DI AFFITTO DEI LOCALI COMMERCIALI DEFINITA SU DATI DEGLI STUDI DI SETTORE RIFERITI AL PERIODO D'IMPOSTA 2014⁸	0,0938
TERRITORIALITÀ DEL LIVELLO DEL REDDITO MEDIO IMPONIBILE AI FINI DELL'ADDIZIONALE IRPEF DEFINITA SU DATI DEL DIPARTIMENTO DELLE FINANZE RIFERITI AI PERIODI D'IMPOSTA 2010 E 2011⁹	0,3121
TERRITORIALITÀ DEL LIVELLO DEL REDDITO MEDIO IMPONIBILE AI FINI DELL'ADDIZIONALE IRPEF DEFINITA SU DATI DEL DIPARTIMENTO DELLE FINANZE RIFERITI AI PERIODI D'IMPOSTA 2011 E 2012¹⁰	0,3637
TERRITORIALITÀ DEL LIVELLO DEL REDDITO MEDIO IMPONIBILE AI FINI DELL'ADDIZIONALE IRPEF DEFINITA SU DATI DEL DIPARTIMENTO DELLE FINANZE RIFERITI AI PERIODI D'IMPOSTA 2012 E 2013¹¹	0,3609




INTEGRAZIONE AGLI ELENCHI DEI COMUNI RELATIVI AGLI STUDI DELLE TERRITORIALITÀ A SEGUITO DELL'ISTITUZIONE DEL NUOVO COMUNE DI "MONTALCINO" (PROVINCIA DI SIENA)

- ✓ Istituzione del comune di "MONTALCINO" mediante fusione dei comuni di "MONTALCINO" e "SAN GIOVANNI D'ASSO".

**COMUNE DI "MONTALCINO"
E RELATIVI RIFERIMENTI TERRITORIALI**

TERRITORIALITÀ GENERALE¹	3
TERRITORIALITÀ DEL LIVELLO DEI CANONI DI LOCAZIONE DEGLI IMMOBILI DEFINITA SU DATI DELL'OSSERVATORIO SUL MERCATO IMMOBILIARE (OMI) RIFERITI ALL'ANNO 2014²	0,2314
TERRITORIALITÀ DEL LIVELLO DELLE QUOTAZIONI DEGLI IMMOBILI DEFINITA SU DATI DELL'OSSERVATORIO SUL MERCATO IMMOBILIARE (OMI) RIFERITI ALL'ANNO 2013³	0,2688
TERRITORIALITÀ DEL LIVELLO DELLE QUOTAZIONI DEGLI IMMOBILI DEFINITA SU DATI DELL'OSSERVATORIO SUL MERCATO IMMOBILIARE (OMI) RIFERITI ALL'ANNO 2014⁴	0,2481
TERRITORIALITÀ DEL COMMERCIO⁵	2
TERRITORIALITÀ DEL LIVELLO DEI CANONI DI AFFITTO DEI LOCALI COMMERCIALI DEFINITA SU DATI DEGLI STUDI DI SETTORE RIFERITI AL PERIODO D'IMPOSTA 2012⁶	0,1931
TERRITORIALITÀ DEL LIVELLO DEI CANONI DI AFFITTO DEI LOCALI COMMERCIALI DEFINITA SU DATI DEGLI STUDI DI SETTORE RIFERITI AL PERIODO D'IMPOSTA 2013⁷	0,1615
TERRITORIALITÀ DEL LIVELLO DEI CANONI DI AFFITTO DEI LOCALI COMMERCIALI DEFINITA SU DATI DEGLI STUDI DI SETTORE RIFERITI AL PERIODO D'IMPOSTA 2014⁸	0,1466
TERRITORIALITÀ DEL LIVELLO DEL REDDITO MEDIO IMPONIBILE AI FINI DELL'ADDIZIONALE IRPEF DEFINITA SU DATI DEL DIPARTIMENTO DELLE FINANZE RIFERITI AI PERIODI D'IMPOSTA 2010 E 2011⁹	0,3132
TERRITORIALITÀ DEL LIVELLO DEL REDDITO MEDIO IMPONIBILE AI FINI DELL'ADDIZIONALE IRPEF DEFINITA SU DATI DEL DIPARTIMENTO DELLE FINANZE RIFERITI AI PERIODI D'IMPOSTA 2011 E 2012¹⁰	0,3679
TERRITORIALITÀ DEL LIVELLO DEL REDDITO MEDIO IMPONIBILE AI FINI DELL'ADDIZIONALE IRPEF DEFINITA SU DATI DEL DIPARTIMENTO DELLE FINANZE RIFERITI AI PERIODI D'IMPOSTA 2012 E 2013¹¹	0,3711




INTEGRAZIONE AGLI ELENCHI DEI COMUNI RELATIVI AGLI STUDI DELLE TERRITORIALITÀ A SEGUITO DELL'ISTITUZIONE DEL NUOVO COMUNE DI "CASALI DEL MANCO" (PROVINCIA DI COSENZA)

- ✓ Istituzione del comune di "CASALI DEL MANCO" mediante fusione dei comuni di "CASOLE BRUZIO", "PEDACE", "SERRA PEDACE", "SPEZZANO PICCOLO" e "TRENTA".

**COMUNE DI "CASALI DEL MANCO"
E RELATIVI RIFERIMENTI TERRITORIALI**

TERRITORIALITÀ GENERALE¹	2
TERRITORIALITÀ DEL LIVELLO DEI CANONI DI LOCAZIONE DEGLI IMMOBILI DEFINITA SU DATI DELL'OSSERVATORIO SUL MERCATO IMMOBILIARE (OMI) RIFERITI ALL'ANNO 2014²	0,0954
TERRITORIALITÀ DEL LIVELLO DELLE QUOTAZIONI DEGLI IMMOBILI DEFINITA SU DATI DELL'OSSERVATORIO SUL MERCATO IMMOBILIARE (OMI) RIFERITI ALL'ANNO 2013³	0,0579
TERRITORIALITÀ DEL LIVELLO DELLE QUOTAZIONI DEGLI IMMOBILI DEFINITA SU DATI DELL'OSSERVATORIO SUL MERCATO IMMOBILIARE (OMI) RIFERITI ALL'ANNO 2014⁴	0,0628
TERRITORIALITÀ DEL COMMERCIO⁵	4
TERRITORIALITÀ DEL LIVELLO DEI CANONI DI AFFITTO DEI LOCALI COMMERCIALI DEFINITA SU DATI DEGLI STUDI DI SETTORE RIFERITI AL PERIODO D'IMPOSTA 2012⁶	0,0897
TERRITORIALITÀ DEL LIVELLO DEI CANONI DI AFFITTO DEI LOCALI COMMERCIALI DEFINITA SU DATI DEGLI STUDI DI SETTORE RIFERITI AL PERIODO D'IMPOSTA 2013⁷	0,0699
TERRITORIALITÀ DEL LIVELLO DEI CANONI DI AFFITTO DEI LOCALI COMMERCIALI DEFINITA SU DATI DEGLI STUDI DI SETTORE RIFERITI AL PERIODO D'IMPOSTA 2014⁸	0,0822
TERRITORIALITÀ DEL LIVELLO DEL REDDITO MEDIO IMPONIBILE AI FINI DELL'ADDIZIONALE IRPEF DEFINITA SU DATI DEL DIPARTIMENTO DELLE FINANZE RIFERITI AI PERIODI D'IMPOSTA 2010 E 2011⁹	0,3128
TERRITORIALITÀ DEL LIVELLO DEL REDDITO MEDIO IMPONIBILE AI FINI DELL'ADDIZIONALE IRPEF DEFINITA SU DATI DEL DIPARTIMENTO DELLE FINANZE RIFERITI AI PERIODI D'IMPOSTA 2011 E 2012¹⁰	0,3654
TERRITORIALITÀ DEL LIVELLO DEL REDDITO MEDIO IMPONIBILE AI FINI DELL'ADDIZIONALE IRPEF DEFINITA SU DATI DEL DIPARTIMENTO DELLE FINANZE RIFERITI AI PERIODI D'IMPOSTA 2012 E 2013¹¹	0,3649



INTEGRAZIONE AGLI ELENCHI DEI COMUNI RELATIVI AGLI STUDI DELLE TERRITORIALITÀ A SEGUITO DELL'ISTITUZIONE DEL NUOVO COMUNE DI "PETTINENGO" (PROVINCIA DI BIELLA)

✓ Modifica del comune di "PETTINENGO" a seguito dell'aggregazione del comune di "SELVE MARCONE".

**COMUNE DI "PETTINENGO"
E RELATIVI RIFERIMENTI TERRITORIALI**

TERRITORIALITÀ GENERALE¹	4
TERRITORIALITÀ DEL LIVELLO DEI CANONI DI LOCAZIONE DEGLI IMMOBILI DEFINITA SU DATI DELL'OSSERVATORIO SUL MERCATO IMMOBILIARE (OMI) RIFERITI ALL'ANNO 2014²	0,0434
TERRITORIALITÀ DEL LIVELLO DELLE QUOTAZIONI DEGLI IMMOBILI DEFINITA SU DATI DELL'OSSERVATORIO SUL MERCATO IMMOBILIARE (OMI) RIFERITI ALL'ANNO 2013³	0,0268
TERRITORIALITÀ DEL LIVELLO DELLE QUOTAZIONI DEGLI IMMOBILI DEFINITA SU DATI DELL'OSSERVATORIO SUL MERCATO IMMOBILIARE (OMI) RIFERITI ALL'ANNO 2014⁴	0,0305
TERRITORIALITÀ DEL COMMERCIO⁵	7
TERRITORIALITÀ DEL LIVELLO DEI CANONI DI AFFITTO DEI LOCALI COMMERCIALI DEFINITA SU DATI DEGLI STUDI DI SETTORE RIFERITI AL PERIODO D'IMPOSTA 2012⁶	0,0814
TERRITORIALITÀ DEL LIVELLO DEI CANONI DI AFFITTO DEI LOCALI COMMERCIALI DEFINITA SU DATI DEGLI STUDI DI SETTORE RIFERITI AL PERIODO D'IMPOSTA 2013⁷	0,0687
TERRITORIALITÀ DEL LIVELLO DEI CANONI DI AFFITTO DEI LOCALI COMMERCIALI DEFINITA SU DATI DEGLI STUDI DI SETTORE RIFERITI AL PERIODO D'IMPOSTA 2014⁸	0,0693
TERRITORIALITÀ DEL LIVELLO DEL REDDITO MEDIO IMPONIBILE AI FINI DELL'ADDIZIONALE IRPEF DEFINITA SU DATI DEL DIPARTIMENTO DELLE FINANZE RIFERITI AI PERIODI D'IMPOSTA 2010 E 2011⁹	0,3128

¹ Territorialità approvata con D.M. 6 marzo 2008, successivamente modificato con DD.MM. 19 maggio 2009, 12 marzo 2010, 22 marzo 2011, 26 aprile 2012, 24 marzo 2014, 30 marzo 2015, 17 marzo 2016 e 23 marzo 2017.

² Territorialità approvata con D.M. 22 dicembre 2016, successivamente modificato con D.M. 23 marzo 2017.

³ Territorialità approvata con D.M. 22 dicembre 2015, successivamente modificato con DD.MM. 17 marzo 2016 e 23 marzo 2017.

⁴ Territorialità approvata con D.M. 22 dicembre 2016, successivamente modificato con D.M. 23 marzo 2017.

⁵ Territorialità approvata con D.M. 6 marzo 2008, successivamente modificato con DD.MM. 12 marzo 2010, 22 marzo 2011, 26 aprile 2012, 24 marzo 2014, 30 marzo 2015, 17 marzo 2016 e 23 marzo 2017.

⁶ Territorialità approvata con D.M. 29 dicembre 2014, successivamente modificato con DD.MM. 30 marzo 2015, 17 marzo 2016 e 23 marzo 2017.

⁷ Territorialità approvata con D.M. 22 dicembre 2015, successivamente modificato con DD.MM. 17 marzo 2016 e 23 marzo 2017.

⁸ Territorialità approvata con D.M. 22 dicembre 2016, successivamente modificato con D.M. 23 marzo 2017.

⁹ Territorialità approvata con D.M. 29 dicembre 2014, successivamente modificato con DD.MM. 30 marzo 2015, 17 marzo 2016 e 23 marzo 2017.



TERRITORIALITÀ DEL LIVELLO DEL REDDITO MEDIO IMPONIBILE AI FINI DELL'ADDIZIONALE IRPEF DEFINITA SU DATI DEL DIPARTIMENTO DELLE FINANZE RIFERITI AI PERIODI D'IMPOSTA 2011 E 2012¹⁰ 0,3690

TERRITORIALITÀ DEL LIVELLO DEL REDDITO MEDIO IMPONIBILE AI FINI DELL'ADDIZIONALE IRPEF DEFINITA SU DATI DEL DIPARTIMENTO DELLE FINANZE RIFERITI AI PERIODI D'IMPOSTA 2012 E 2013¹¹ 0,3744

¹⁰ Territorialità approvata con D.M. 22 dicembre 2015, successivamente modificato con DD.MM. 17 marzo 2016 e 23 marzo 2017.

¹¹ Territorialità approvata con D.M. 22 dicembre 2016, successivamente modificato con D.M. 23 marzo 2017.

