



ALLEGATO A - Capacità fiscale 2019 dei Comuni delle Regioni a statuto ordinario

Codice catastale	Comune	Sigla	Regione	Popolazione	CF TOTALE SENZA RIFIUTI	CF TOTALE	CF procapite	coefficienti di riparto
				51.470.735	18.959.443.602	25.533.662.735	496	1,000000000000
A001	ABANO TERME	PD	Veneto	20.002	7.655.588	10.467.966	523	0,000409967289
A004	ABBADIA CERRETO	LO	Lombardia	284	92.489	120.070	423	0,000004702400
A005	ABBADIA LARIANA	LC	Lombardia	3.209	1.666.636	2.028.321	632	0,000079437118
A006	ABBADIA SAN SALVATORE	SI	Toscana	6.344	2.290.521	3.258.601	514	0,000127619797
A008	ABBATEGGIO	PE	Abruzzo	392	96.848	137.180	350	0,000005372516
A010	ABBIATEGRASSO	MI	Lombardia	32.565	11.189.177	13.822.389	424	0,000541339826
A013	ABRIOLA	PZ	Basilicata	1.496	200.860	311.401	208	0,000012195715
A015	ACCADIA	FG	Puglia	2.372	612.583	806.269	340	0,000031576721
A016	ACCEGLIO	CN	Piemonte	155	161.730	212.918	1.374	0,000008338704
A017	ACCETTURA	MT	Basilicata	1.823	312.800	467.650	257	0,000018315050
A018	ACCIANO	AQ	Abruzzo	318	118.763	179.051	563	0,000007012352
A019	ACCUMOLI	RI	Lazio	647	273.644	365.136	564	0,000014300163
A020	ACERENZA	PZ	Basilicata	2.380	360.757	573.276	241	0,000022451753
A023	ACERNO	SA	Campania	2.768	397.214	718.279	259	0,000028130684
A024	ACERRA	NA	Campania	59.830	9.146.467	18.714.889	313	0,000732949641
A032	ACQUAFONDATA	FR	Lazio	270	76.311	124.865	462	0,000004890220
A033	ACQUAFORMOSA	CS	Calabria	1.123	138.959	204.062	182	0,00007991888
A034	ACQUAFREDDA	BS	Lombardia	1.565	515.824	663.592	424	0,000025988912
A035	ACQUALAGNA	PU	Marche	4.449	1.262.691	1.735.302	390	0,000067961328
A038	ACQUANEGRA SUL CHIESE	MN	Lombardia	2.935	1.048.096	1.316.768	449	0,000051569902
A039	ACQUANEGRA CREMONESE	CR	Lombardia	1.181	395.408	514.613	436	0,000020154308
A040	ACQUAPENDENTE	VT	Lazio	5.449	1.837.598	2.661.087	488	0,000104218757
A041	ACQUAPPESA	CS	Calabria	1.876	763.022	999.016	533	0,000039125438
A042	ACQUARICA DEL CAPO	LE	Puglia	4.745	596.888	1.055.264	222	0,000041328353
A043	ACQUARO	VV	Calabria	2.397	187.052	305.506	127	0,000011964850
A044	ACQUASANTA TERME	AP	Marche	2.855	664.489	959.486	336	0,000037577280
A045	ACQUASPARTA	TR	Umbria	4.726	1.438.154	1.991.454	421	0,000077993277
A047	ACQUAVIVA PICENA	AP	Marche	3.805	973.412	1.331.320	350	0,000052139802
A048	ACQUAVIVA DELLE FONTI	BA	Puglia	20.760	5.905.136	8.227.677	396	0,000322228611
A050	ACQUAVIVA COLLECROCE	CB	Molise	654	98.711	143.178	219	0,000005607425
A051	ACQUAVIVA D'ISERNIA	IS	Molise	425	64.873	108.624	256	0,000004254161
A052	ACQUI TERME	AL	Piemonte	19.695	8.212.177	10.723.996	545	0,000419994444
A053	ACRI	CS	Calabria	20.623	2.119.713	3.763.660	182	0,000147399913
A054	ACUTO	FR	Lazio	1.915	403.605	603.428	315	0,000023632643
A055	ADELFA	BA	Puglia	17.139	3.606.909	5.197.717	303	0,000203563312
A057	ADRARA SAN MARTINO	BG	Lombardia	2.263	841.614	962.549	425	0,000037697269
A058	ADRARA SAN ROCCO	BG	Lombardia	819	265.509	330.473	404	0,000012942630
A059	ADRIA	RO	Veneto	19.604	5.638.359	7.840.461	400	0,000307063692
A060	ADRO	BS	Lombardia	7.140	2.073.246	2.718.793	381	0,000106478777
A061	AFFI	VR	Veneto	2.341	1.448.033	1.799.467	769	0,000070474307
A062	AFFILE	RM	Lazio	1.520	370.909	543.824	358	0,000021298315
A064	AFRAGOLA	NA	Campania	64.558	9.047.555	18.576.726	288	0,000727538649
A065	AFRICO	RC	Calabria	3.037	217.728	414.122	136	0,000016218663
A067	AGAZZANO	PC	Emilia Romagna	2.081	1.085.331	1.376.294	661	0,000053901148
A068	AGEROLA	NA	Campania	7.697	2.180.808	3.145.400	409	0,000123186404
A071	AGLIANA	PT	Toscana	17.668	4.776.499	7.206.229	408	0,000282224637
A072	AGLIANO TERME	AT	Piemonte	1.623	523.615	678.687	418	0,000026580105
A074	AGLIE'	TO	Piemonte	2.647	1.071.706	1.329.108	502	0,000052053172
A075	AGNA	PD	Veneto	3.325	887.616	1.207.408	363	0,000047286892
A076	AGNADELLO	CR	Lombardia	3.872	1.035.818	1.344.554	347	0,000052658091
A077	AGNANA CALABRA	RC	Calabria	550	98.167	138.901	253	0,000005439900
A080	AGNONE	IS	Molise	5.105	1.756.258	2.166.506	424	0,000084849005
A081	VILLA LATINA	FR	Lazio	1.217	205.608	367.962	302	0,000014410851
A082	AGNOSINE	BS	Lombardia	1.752	565.896	725.981	414	0,000028432327
A083	AGORDO	BL	Veneto	4.111	2.201.211	2.607.905	634	0,000102135968
A084	AGOSTA	RM	Lazio	1.758	511.887	650.125	370	0,000025461493
A085	AGRA	VA	Lombardia	412	210.638	276.396	671	0,000010824779
A087	AGRATE BRIANZA	MB	Lombardia	15.463	6.748.062	8.190.777	530	0,000320783472
A088	AGRATE CONTURBIA	NO	Piemonte	1.552	701.941	858.328	553	0,000033615543
A091	AGROPOLI	SA	Campania	21.607	5.348.926	9.296.871	430	0,000364102540
A092	AGUGLIANO	AN	Marche	4.875	1.196.583	1.539.237	316	0,000060282650
A093	AGUGLIARO	VI	Veneto	1.432	502.197	602.299	421	0,000023588427
A096	AICURZIO	MB	Lombardia	2.099	742.961	941.484	449	0,000036872274
A100	AIELLI	AQ	Abruzzo	1.474	415.300	640.224	434	0,000025073711
A101	AIELLO DEL SABATO	AV	Campania	4.040	684.327	1.036.506	257	0,000040593696
A102	AIELLO CALABRO	CS	Calabria	1.691	213.547	334.503	198	0,000013100477



A105	AIETA	CS	Calabria	823	71.383	118.293	144	0,000004632836
A106	AILANO	CE	Campania	1.351	183.266	339.146	251	0,000013282315
A107	AIOLOCHE	BI	Piemonte	341	102.096	131.200	385	0,000005138321
A109	AIRASCA	TO	Piemonte	3.765	1.103.222	1.494.960	397	0,000058548608
A110	AIROLA	BN	Campania	8.370	2.124.452	3.126.438	374	0,000122443787
A111	AIROLE	IM	Liguria	401	133.895	184.450	460	0,000007223783
A112	AIRUNO	LC	Lombardia	2.868	974.249	1.232.678	430	0,000048276577
A113	AISONE	CN	Piemonte	241	107.696	142.946	593	0,000005598323
A117	ALA DI STURA	TO	Piemonte	465	573.032	651.144	1.400	0,000025501392
A118	ALAGNA	PV	Lombardia	854	239.631	315.844	370	0,000012369719
A119	ALAGNA VALSESIA	VC	Piemonte	431	963.673	1.074.963	2.494	0,000042099844
A120	ALANNO	PE	Abruzzo	3.486	917.186	1.203.422	345	0,000047130802
A121	ALANO DI PIAVE	BL	Veneto	2.760	719.290	971.122	352	0,000038033023
A122	ALASSIO	SV	Liguria	10.821	16.140.232	18.927.866	1.749	0,000741290691
A123	ALATRI	FR	Lazio	28.884	5.387.770	7.709.865	267	0,000301949028
A124	ALBA	CN	Piemonte	31.453	14.810.821	19.266.362	613	0,000754547538
A125	ALBA ADRIATICA	TE	Abruzzo	12.430	7.392.642	10.617.393	854	0,000415819426
A127	ALBAIRATE	MI	Lombardia	4.708	1.534.187	1.973.715	419	0,000077298547
A128	ALBANELLA	SA	Campania	6.468	957.136	1.533.553	237	0,000060600043
A129	ALBANO SANT'ALESSANDRO	BG	Lombardia	8.251	2.350.801	3.003.424	364	0,000117626047
A130	ALBANO VERCELLESE	VC	Piemonte	345	124.154	158.218	459	0,000006196441
A131	ALBANO DI LUCANIA	PZ	Basilicata	1.425	214.579	353.997	248	0,000013863923
A132	ALBANO LAZIALE	RM	Lazio	41.654	11.296.897	17.746.415	426	0,000695020343
A134	ALBAREDO ARNABOLDI	PV	Lombardia	252	127.380	162.421	645	0,000006361058
A135	ALBAREDO PER SAN MARCO	SO	Lombardia	307	120.922	147.020	479	0,000005757883
A137	ALBAREDO D'ADIGE	VR	Veneto	5.239	1.494.556	1.974.439	377	0,000077326903
A138	ALBARETO	PR	Emilia Romagna	2.150	891.345	1.075.795	500	0,000042132414
A139	ALBARETO DELLA TORRE	CN	Piemonte	235	77.106	113.016	481	0,000004261149
A143	ALBAVILLA	CO	Lombardia	6.388	2.334.111	2.914.442	456	0,000114141149
A145	ALBENGA	SV	Liguria	24.144	13.437.333	16.585.119	687	0,000649539363
A146	ALBERA LIGURE	AL	Piemonte	312	168.535	215.951	692	0,000008457485
A149	ALBEROBELLO	BA	Puglia	10.735	3.524.259	4.873.953	454	0,000190883437
A150	ALBERONA	FG	Puglia	980	216.687	323.424	330	0,000012666591
A153	ALBESE CON CASSANO	CO	Lombardia	4.261	1.588.637	2.059.668	483	0,000080664820
A154	ALBETTONI	VI	Veneto	2.061	655.957	852.696	414	0,000033394987
A155	ALBI	CZ	Calabria	945	158.193	238.398	252	0,000093366611
A157	ALBIANO D'IVREA	TO	Piemonte	1.695	599.777	763.996	451	0,000029921129
A159	ALBIATE	MB	Lombardia	6.319	1.873.047	2.421.508	383	0,000094835904
A160	ALBIDONA	CS	Calabria	1.320	108.443	190.082	144	0,000007444353
A161	ALBIGNASEGO	PD	Veneto	25.869	7.909.031	10.283.322	398	0,0000402735880
A162	ALBINEA	RE	Emilia Romagna	8.821	4.266.094	6.050.154	686	0,000236948139
A163	ALBINO	BG	Lombardia	17.953	5.980.255	7.638.048	425	0,000299136417
A164	ALBIOLO	CO	Lombardia	2.722	658.376	878.061	323	0,000034388375
A165	ALBISSOLA MARINA	SV	Liguria	5.431	4.054.281	4.715.634	868	0,000184683020
A166	ALBISOLA SUPERIORE	SV	Liguria	10.064	5.661.727	6.851.535	681	0,000268333410
A167	ALBIZZATE	VA	Lombardia	5.322	1.590.733	2.065.378	388	0,000080888448
A171	ALBONESE	PV	Lombardia	562	156.262	225.108	401	0,000008816131
A172	ALBOSAGGIA	SO	Lombardia	3.072	1.242.035	1.468.397	478	0,000057508288
A173	ALBUGNANO	AT	Piemonte	514	162.299	234.447	456	0,00009181893
A175	ALBUZZANO	PV	Lombardia	3.518	903.190	1.134.770	323	0,000044442119
A182	ALESSANDRIA	AL	Piemonte	93.839	35.779.949	48.038.703	512	0,001881387055
A183	ALESSANDRIA DEL CARRETTO	CS	Calabria	442	109.632	141.784	321	0,000005552840
A184	ALESSANO	LE	Puglia	6.419	1.136.193	1.826.860	285	0,000071547131
A185	ALEZIO	LE	Puglia	5.695	970.632	1.970.256	346	0,000077163060
A186	ALFANO	SA	Campania	1.021	119.750	196.433	192	0,000007693113
A187	ALFEDENA	AQ	Abruzzo	843	821.950	998.812	1.185	0,000039117464
A188	ALFIANELLO	BS	Lombardia	2.494	781.362	1.012.561	406	0,000039655923
A189	ALFIANO NATTA	AL	Piemonte	747	290.662	350.085	469	0,000013710718
A191	ALFONSINE	RA	Emilia Romagna	11.993	4.098.642	5.814.804	485	0,000227730902
A193	ALGUA	BG	Lombardia	674	299.233	366.560	544	0,000014355949
A196	ALIANO	MT	Basilicata	975	180.721	285.679	293	0,000011188322
A197	ALICE BEL COLLE	AL	Piemonte	764	324.707	408.991	535	0,000016017708
A198	ALICE CASTELLO	VC	Piemonte	2.652	857.705	1.033.418	390	0,000040472787
A199	ALICE SUPERIORE	TO	Piemonte	712	242.723	298.318	419	0,000011683335
A200	ALIFE	CE	Campania	7.619	1.430.419	2.288.180	300	0,000089614255
A206	ALLEGHE	BL	Veneto	1.201	1.167.023	1.354.338	1.128	0,000053041286
A207	ALLERONA	TR	Umbria	1.765	447.045	652.611	370	0,000025558854
A208	ALLISTE	LE	Puglia	6.730	1.287.399	2.049.387	305	0,000080262167
A210	ALLUMIERE	RM	Lazio	4.052	1.125.113	1.545.401	381	0,000060524060
A214	ALME'	BG	Lombardia	5.619	1.916.234	2.618.150	466	0,000102537197
A215	VILLA D'ALME'	BG	Lombardia	6.697	2.017.986	2.637.196	394	0,000103283123
A216	ALMENNO SAN BARTOLOMEO	BG	Lombardia	6.249	2.146.568	2.546.863	408	0,000099745315



A217	ALMENNO SAN SALVATORE	BG	Lombardia	5.710	1.769.091	2.261.680	396	0,000088576408
A218	ALMESE	TO	Piemonte	6.423	2.347.618	3.041.240	473	0,000119107077
A220	ALONTE	VI	Veneto	1.654	615.989	752.262	455	0,000029461561
A221	ALPETTE	TO	Piemonte	255	253.417	295.562	1.159	0,000011575390
A222	ALPIGNANO	TO	Piemonte	17.038	5.341.177	6.891.890	405	0,000269913872
A223	ALSENO	PC	Emilia Romagna	4.718	2.080.979	2.747.425	582	0,000107600127
A224	ALSERIO	CO	Lombardia	1.244	403.284	509.605	410	0,000019958145
A225	ALTAMURA	BA	Puglia	70.595	15.070.360	21.547.333	305	0,000843879429
A226	ALTARE	SV	Liguria	2.086	805.104	983.239	471	0,000038507563
A227	ALTAVILLA MONFERRATO	AL	Piemonte	455	214.248	257.484	566	0,000010084092
A228	ALTAVILLA IRPINA	AV	Campania	4.166	701.698	1.134.176	272	0,000044418866
A230	ALTAVILLA SILENTINA	SA	Campania	7.094	967.726	1.566.648	221	0,000061356197
A231	ALTAVILLA VICENTINA	VI	Veneto	12.004	4.308.783	5.479.454	456	0,000214597272
A233	ALTIDONA	FM	Marche	3.411	1.117.355	1.582.055	464	0,000061959569
A234	ALTILIA	CS	Calabria	707	91.533	141.564	200	0,000005544222
A235	ALTINO	CH	Abruzzo	3.082	862.548	1.160.135	376	0,000045435521
A236	ALTISSIMO	VI	Veneto	2.239	569.149	698.403	312	0,000027352242
A237	ALTIVOLE	TV	Veneto	6.919	2.336.372	2.876.661	416	0,000112661500
A238	ALTO	CN	Piemonte	126	39.548	59.144	469	0,000002316304
A240	AL TOMONTE	CS	Calabria	4.443	531.461	828.356	186	0,000032441706
A241	ALTOPASCIO	LU	Toscana	15.469	5.103.085	7.161.497	463	0,000280472784
A242	ALVIANO	TR	Umbria	1.466	367.315	499.381	341	0,000019557754
A243	ALVIGNANO	CE	Campania	4.734	612.368	1.161.869	245	0,000045503413
A244	ALVITO	FR	Lazio	2.678	664.025	879.461	328	0,000034443212
A245	ALZANO SCRIVIA	AL	Piemonte	378	136.439	176.607	467	0,000006916646
A246	ALZANO LOMBARDO	BG	Lombardia	13.652	4.070.106	5.107.660	374	0,000200036321
A249	ALZATE BRIANZA	CO	Lombardia	5.019	1.778.968	2.200.128	438	0,000086165762
A251	AMALFI	SA	Campania	5.088	1.702.682	3.029.486	595	0,000118646733
A252	AMANDOLA	FM	Marche	3.624	1.081.306	1.414.843	390	0,000055410897
A253	AMANTEA	CS	Calabria	14.009	3.871.929	5.839.253	417	0,000228688416
A255	AMARONI	CZ	Calabria	1.827	236.839	360.203	197	0,0000141106972
A256	AMASENO	FR	Lazio	4.375	647.939	1.041.648	238	0,000040795074
A257	AMATO	CZ	Calabria	823	92.225	149.756	182	0,000005865056
A258	AMATRICE	RI	Lazio	2.532	1.456.643	1.841.665	727	0,000072126952
A259	AMBIVERE	BG	Lombardia	2.384	713.859	878.084	368	0,000034389257
A261	AMEGLIA	SP	Liguria	4.368	3.661.543	4.371.200	1.001	0,000171193633
A262	AMELIA	TR	Umbria	11.892	3.277.176	4.639.323	390	0,000181694384
A263	AMENDOLARA	CS	Calabria	2.928	662.990	853.521	292	0,000033427285
A264	AMENO	NO	Piemonte	943	552.902	654.225	694	0,000025622050
A265	AMOROSI	BN	Campania	2.762	653.701	1.001.491	363	0,00003922364
A266	CORTINA D'AMPEZZO	BL	Veneto	5.852	19.125.156	20.829.348	3.559	0,000815760284
A268	ANACAPRI	NA	Campania	7.003	4.430.815	5.869.721	838	0,000229881660
A269	ANAGNI	FR	Lazio	21.411	5.542.381	7.609.869	355	0,000298032805
A270	ANCARANO	TE	Abruzzo	1.872	479.007	793.685	424	0,000031083859
A271	ANCONA	AN	Marche	100.696	40.321.669	51.450.257	511	0,002014997107
A272	ANDALI	CZ	Calabria	745	130.969	196.462	264	0,000007694250
A273	ANDALO VALTELLINO	SO	Lombardia	550	258.463	309.912	563	0,000012137405
A275	ANDEZENO	TO	Piemonte	2.006	739.864	903.082	450	0,000035368305
A278	ANDORA	SV	Liguria	7.531	9.947.062	11.815.796	1.569	0,000462753684
A280	ANDORNO MICCA	BI	Piemonte	3.263	1.088.715	1.390.309	426	0,000054450050
A281	ANDRANO	LE	Puglia	4.772	1.014.112	1.463.801	307	0,000057328283
A282	ANDRATE	TO	Piemonte	501	322.108	371.123	741	0,000014534664
A284	ANDRETTA	AV	Campania	1.901	333.211	504.167	265	0,000019745187
A285	ANDRIA	BT	Puglia	100.331	22.152.483	34.709.522	346	0,001359363230
A288	ANFO	BS	Lombardia	494	313.433	400.284	810	0,000015676717
A290	ANGERA	VA	Lombardia	5.583	2.240.601	2.768.945	496	0,000108442934
A291	ANGHIARI	AR	Toscana	5.623	1.873.003	2.624.914	467	0,000102802096
A292	ANGIARI	VR	Veneto	2.274	748.343	951.332	418	0,000037257937
A293	ANGOLO TERME	BS	Lombardia	2.406	771.721	959.341	399	0,000037571617
A294	ANGRI	SA	Campania	34.023	5.759.717	10.364.983	305	0,000405934040
A295	ANGROGNA	TO	Piemonte	886	210.228	284.605	321	0,000011146268
A296	ANGUILLARA VENETA	PD	Veneto	4.401	992.903	1.376.299	313	0,000053901362
A297	ANGUILLARA SABAZIA	RM	Lazio	19.401	5.027.973	7.976.042	411	0,000312373575
A299	ANNICCO	CR	Lombardia	2.053	604.515	804.079	392	0,000031490921
A300	CASTELLO DI ANNONE	AT	Piemonte	1.839	553.054	710.143	386	0,000027812047
A301	ANNONE DI BRIANZA	LC	Lombardia	2.316	956.796	1.199.399	518	0,000046973259
A302	ANNONE VENETO	VE	Veneto	3.958	1.115.981	1.516.751	383	0,000059402005
A303	ANOIA	RC	Calabria	2.179	309.234	425.455	195	0,000016662502
A304	ANTEGNATE	BG	Lombardia	3.219	1.142.514	1.431.518	445	0,000056063954
A309	ANTICOLI CORRADO	RM	Lazio	893	319.260	432.064	484	0,000016921365
A310	FIUGGI	FR	Lazio	10.529	3.596.126	5.080.846	483	0,000198986167
A312	ANTIGNANO	AT	Piemonte	954	326.976	402.949	422	0,000015781106



A314	ANTONIMINA	RC	Calabria	1.301	144.468	225.556	173	0,000008833660
A315	ANTRODOCO	RI	Lazio	2.570	819.778	1.101.540	429	0,000043140702
A317	ANTRONA SCHIERANCO	VB	Piemonte	424	269.269	317.176	748	0,000012421892
A318	ANVERSA DEGLI ABRUZZI	AQ	Abruzzo	339	211.873	260.589	769	0,000010205686
A319	ANZANO DEL PARCO	CO	Lombardia	1.794	676.950	823.755	459	0,000032261534
A320	ANZANO DI PUGLIA	FG	Puglia	1.268	283.191	391.557	309	0,000015334923
A321	ANZI	PZ	Basilicata	1.679	207.389	344.207	205	0,000013480511
A323	ANZIO	RM	Lazio	54.311	28.478.766	37.719.746	695	0,001477255598
A324	ANZOLA DELL'EMILIA	BO	Emilia Romagna	12.281	5.280.652	6.908.913	563	0,000270580579
A325	ANZOLA D'OSSOLA	VB	Piemonte	418	156.547	227.037	543	0,00008891654
A327	APECCHIO	PU	Marche	1.844	463.614	676.859	367	0,000026508513
A328	APICE	BN	Campania	5.631	922.290	1.591.274	283	0,000062320635
A329	APIRO	MC	Marche	2.264	629.667	826.665	365	0,000032375489
A330	APOLLOSA	BN	Campania	2.628	599.118	805.430	306	0,000031543835
A333	APPIANO GENTILE	CO	Lombardia	7.703	3.375.551	4.145.788	538	0,000162365581
A334	APPIGNANO	MC	Marche	4.214	1.316.187	1.705.525	405	0,000066795176
A335	APPIGNANO DEL TRONTO	AP	Marche	1.785	332.363	443.039	248	0,000017351184
A337	APRICA	SO	Lombardia	1.579	2.811.256	3.168.207	2.006	0,000124079625
A338	APRICALÈ	IM	Liguria	624	183.895	254.902	408	0,00009982994
A339	APRICENA	FG	Puglia	13.287	2.840.673	4.209.418	317	0,000164857571
A340	APRIGLIANO	CS	Calabria	2.850	282.976	493.561	173	0,000019329834
A341	APRILIA	LT	Lazio	73.934	19.156.724	28.827.008	390	0,001128980534
A343	AQUARA	SA	Campania	1.511	252.698	402.985	267	0,000015782483
A344	AQUILA D'ARROSCIA	IM	Liguria	159	53.174	80.931	509	0,000003169572
A345	L'AQUILA	AQ	Abruzzo	69.605	22.660.285	32.687.440	470	0,001280170419
A347	AQUILONIA	AV	Campania	1.731	300.547	491.464	284	0,000019247671
A348	AQUINO	FR	Lazio	5.358	1.002.666	1.435.223	268	0,000056209066
A350	ARADEO	LE	Puglia	9.436	1.477.169	3.579.211	379	0,000140176169
A352	ARAMENGO	AT	Piemonte	584	183.472	234.464	401	0,000009182559
A358	ARBORIO	VC	Piemonte	895	452.136	551.363	616	0,000021593553
A360	ARCADE	TV	Veneto	4.504	1.211.526	1.652.412	367	0,000064715042
A363	ARCE	FR	Lazio	5.697	1.576.933	2.115.037	371	0,000082833288
A365	ARCENE	BG	Lombardia	4.837	1.170.307	1.584.247	328	0,000062045419
A366	ARCEVIA	AN	Marche	4.491	1.562.964	1.839.958	410	0,000072060074
A367	ARCHI	CH	Abruzzo	2.184	473.560	663.545	304	0,000025987053
A369	ARCIDOSO	GR	Toscana	4.295	1.884.369	2.517.396	586	0,000098591279
A370	ARCINAZZO ROMANO	RM	Lazio	1.342	1.010.445	1.229.267	916	0,000048142995
A371	ARCISATE	VA	Lombardia	9.962	2.518.552	3.517.869	353	0,000137773782
A373	ARCOLA	SP	Liguria	10.655	2.806.204	3.712.618	348	0,000145400928
A374	ARCOLE	VR	Veneto	6.255	1.596.498	2.161.682	346	0,000084660090
A375	ARCONATE	MI	Lombardia	6.700	2.027.938	2.620.820	391	0,000102641752
A376	ARCORE	MB	Lombardia	17.941	7.022.755	8.976.763	500	0,0000351565798
A377	ARCUGNANO	VI	Veneto	7.842	2.653.763	3.359.439	428	0,000131569010
A382	ARDENNO	SO	Lombardia	3.255	1.137.919	1.433.267	440	0,000056132460
A383	ARDESIO	BG	Lombardia	3.490	1.220.413	1.502.196	430	0,000058831967
A385	ARDORE	RC	Calabria	5.130	925.841	1.304.116	254	0,000051074376
A386	ARENA	VV	Calabria	1.461	113.718	188.125	129	0,000007367725
A387	ARENA PO	PV	Lombardia	1.588	630.915	794.562	500	0,000031118230
A388	ARENZANO	GE	Liguria	11.478	11.820.767	13.695.365	1.193	0,000536365095
A389	ARESE	MI	Lombardia	19.248	8.611.340	10.452.394	543	0,000409357402
A390	AREZZO	AR	Toscana	99.469	36.803.183	53.515.300	538	0,002095872441
A391	ARGEGNO	CO	Lombardia	666	534.977	647.109	972	0,000025343383
A392	ARGELATO	BO	Emilia Romagna	9.820	4.296.414	5.382.208	548	0,000210788732
A393	ARGENTA	FE	Emilia Romagna	21.641	8.042.127	11.059.903	511	0,000433149888
A394	ARGENTERA	CN	Piemonte	76	270.444	293.376	3.860	0,000011489782
A396	ARGUELLO	CN	Piemonte	199	44.647	63.827	321	0,000002499715
A397	ARGUSTO	CZ	Calabria	514	121.647	166.289	324	0,000006512524
A398	ARI	CH	Abruzzo	1.147	209.444	297.800	260	0,000011663040
A399	ARIANO IRPINO	AV	Campania	22.572	4.345.702	7.046.778	312	0,000275979928
A400	ARIANO NEL POLESINE	RO	Veneto	4.270	1.310.646	1.787.022	419	0,000069986918
A401	ARICCIA	RM	Lazio	19.118	5.741.844	8.373.444	438	0,000327937458
A402	ARIELLI	CH	Abruzzo	1.141	285.753	430.215	377	0,000016848935
A403	ARIENZO	CE	Campania	5.374	785.119	1.490.374	277	0,000058368987
A405	ARIGNANO	TO	Piemonte	1.067	381.326	470.171	441	0,000018413761
A409	ARIZZANO	VB	Piemonte	2.005	689.535	910.226	454	0,000035648065
A412	ARLENA DI CASTRO	VT	Lazio	873	180.265	260.276	298	0,000010193444
A413	ARLUNO	MI	Lombardia	11.909	4.272.661	5.259.397	442	0,000205978951
A414	ARMENO	NO	Piemonte	2.208	924.826	1.151.577	522	0,000045100352
A415	ARMENTO	PZ	Basilicata	613	113.790	178.755	292	0,000007000768
A418	ARMO	IM	Liguria	111	32.025	50.901	459	0,00001993483
A421	ARNARA	FR	Lazio	2.302	323.618	464.551	202	0,000018193653
A422	ARNASCO	SV	Liguria	634	193.031	251.283	396	0,000009841230




A425	ARNESANO	LE	Puglia	4.065	702.047	1.110.934	273	0,000043508608
A427	AROLA	VB	Piemonte	246	130.352	154.521	628	0,000006051671
A429	ARONA	NO	Piemonte	14.114	7.031.936	8.742.746	619	0,000342400791
A430	AROSIO	CO	Lombardia	4.989	1.664.554	2.099.623	421	0,000082229616
A431	ARPAIA	BN	Campania	2.018	331.834	537.516	266	0,000021051283
A432	ARPAISE	BN	Campania	760	231.584	323.254	425	0,000012659896
A433	ARPINO	FR	Lazio	7.193	1.622.900	2.253.761	313	0,000088266254
A434	ARQUA' PETRARCA	PD	Veneto	1.868	737.477	919.287	492	0,000036002962
A435	ARQUA' POLESINE	RO	Veneto	2.691	1.055.629	1.376.150	511	0,000053895532
A436	ARQUATA SCRIVIA	AL	Piemonte	6.404	2.480.587	3.150.779	492	0,000123397081
A437	ARQUATA DEL TRONTO	AP	Marche	1.141	406.504	515.225	452	0,000020178261
A438	ARRE	PD	Veneto	2.146	622.723	883.654	412	0,000034607429
A439	ARRONE	TR	Umbria	2.747	632.713	904.661	329	0,000035430140
A440	ARZAGO D'ADDA	BG	Lombardia	2.749	762.956	989.928	360	0,000038769513
A441	ARSAGO SEPRIO	VA	Lombardia	4.903	1.369.749	1.822.806	372	0,000071388347
A443	ARSIE'	BL	Veneto	2.328	771.710	1.019.943	438	0,000039945052
A444	ARSIERO	VI	Veneto	3.130	1.141.995	1.407.440	450	0,000055120957
A445	ARSITA	TE	Abruzzo	818	119.789	203.371	249	0,000007964801
A446	ARSOLI	RM	Lazio	1.577	445.634	631.133	400	0,000024717681
A449	ARTENA	RM	Lazio	14.177	2.197.879	4.062.559	287	0,000159106010
A451	ARTOGNE	BS	Lombardia	3.668	1.669.816	2.065.723	563	0,000080901951
A455	ARZANO	NA	Campania	34.560	5.514.125	9.934.098	287	0,000389058862
A458	ARZERGRANDE	PD	Veneto	4.790	1.255.976	1.663.353	347	0,000065143514
A459	ARZIGNANO	VI	Veneto	25.610	10.069.675	12.170.228	475	0,000476634618
A460	ASCEA	SA	Campania	5.867	2.523.916	3.718.894	634	0,000145646725
A461	ASCIANO	SI	Toscana	7.120	2.600.495	3.678.032	517	0,000144046407
A462	ASCOLI PICENO	AP	Marche	49.203	14.257.394	19.388.974	394	0,000759349501
A463	ASCOLI SARIANO	FG	Puglia	6.204	1.296.307	1.863.031	300	0,000072963721
A464	ASCREA	RI	Lazio	256	110.091	134.712	526	0,000005275861
A465	ASIAGO	VI	Veneto	6.429	5.202.921	6.187.908	962	0,000242343134
A466	ASIGLIANO VERCELLESE	VC	Piemonte	1.440	629.445	779.647	541	0,000030534076
A467	ASIGLIANO VENETO	VI	Veneto	863	307.960	378.197	438	0,000014811714
A468	SINALUNGA	SI	Toscana	12.637	4.525.961	6.490.809	514	0,000254205937
A470	ASOLA	MN	Lombardia	10.093	3.524.227	4.681.740	464	0,000183355591
A471	ASOLO	TV	Veneto	9.068	3.894.666	4.626.236	510	0,000181181859
A472	CASPERIA	RI	Lazio	1.242	359.399	513.237	413	0,000020100387
A473	ASSAGO	MI	Lombardia	9.008	6.281.540	7.456.677	828	0,000292033203
A475	ASSISI	PG	Umbria	28.379	12.025.990	16.576.697	584	0,000649209523
A476	ASSO	CO	Lombardia	3.597	1.332.360	1.578.353	439	0,000061814610
A479	ASTI	AT	Piemonte	76.164	25.111.702	32.689.336	429	0,0001280244673
A481	ATELETA	AQ	Abruzzo	1.167	519.915	646.768	554	0,000025330010
A482	ATELLA	PZ	Basilicata	3.860	683.792	1.087.370	282	0,000042585728
A484	ATENA LUCANA	SA	Campania	2.374	597.714	1.040.281	438	0,000040741559
A485	ATESSA	CH	Abruzzo	10.570	3.658.354	5.532.134	523	0,000216660400
A486	ATINA	FR	Lazio	4.258	1.298.749	1.787.775	420	0,000070016381
A487	ATRANI	SA	Campania	862	301.028	435.319	505	0,000017048813
A488	ATRI	TE	Abruzzo	10.720	2.260.537	3.496.063	326	0,000136919764
A489	ATRIPALDA	AV	Campania	10.998	2.797.532	4.227.678	384	0,000165572708
A490	ATTIGLIANO	TR	Umbria	1.992	558.371	762.581	383	0,000029865713
A493	AUDITORE	PU	Marche	1.543	407.717	603.370	391	0,000023630374
A495	AULETTA	SA	Campania	2.304	293.251	487.910	212	0,000019108483
A496	AULLA	MS	Toscana	11.121	3.910.387	5.044.506	454	0,000197562968
A497	AURANO	VB	Piemonte	107	107.740	126.524	1.182	0,000004955201
A499	AURIGO	IM	Liguria	343	91.639	128.053	373	0,000005015068
A501	AURONZO DI CADORE	BL	Veneto	3.315	3.132.174	3.747.503	1.130	0,000146767159
A502	AUSONIA	FR	Lazio	2.593	421.968	659.397	254	0,000025824603
A506	AVEGNO	GE	Liguria	2.548	986.149	1.213.566	476	0,000047528095
A508	AVELLA	AV	Campania	7.831	1.092.305	1.973.541	252	0,000077291713
A509	AVELLINO	AV	Campania	54.561	19.060.121	28.171.397	516	0,001103304200
A511	AVERARA	BG	Lombardia	182	117.778	138.624	762	0,000005429087
A512	AVERSA	CE	Campania	53.040	14.169.911	23.820.003	449	0,000932886274
A514	AVETRANA	TA	Puglia	6.700	1.559.019	2.369.506	354	0,000092799291
A515	AVEZZANO	AQ	Abruzzo	42.509	12.843.321	18.513.385	436	0,000725057956
A517	AVIATICO	BG	Lombardia	557	844.923	991.121	1.779	0,000038816261
A518	AVIGLIANA	TO	Piemonte	12.480	4.697.496	5.945.086	476	0,000232833251
A519	AVIGLIANO	PZ	Basilicata	11.453	2.142.293	3.328.002	291	0,000130337832
A523	AVOLASCA	AL	Piemonte	271	120.669	153.256	566	0,000006002134
A525	AZEGLIO	TO	Piemonte	1.308	461.278	575.326	440	0,000022532063
A526	AZZANELLO	CR	Lombardia	635	218.355	283.040	446	0,000011084989
A527	AZZANO D'ASTI	AT	Piemonte	395	122.271	155.235	393	0,000006079623
A528	AZZANO SAN PAOLO	BG	Lombardia	7.597	2.806.048	3.546.821	467	0,000138907631
A529	AZZANO MELLA	BS	Lombardia	3.189	863.991	1.150.124	361	0,000045043430




A531	AZZATE	VA	Lombardia	4.686	1.733.333	2.141.743	457	0,000083879196
A532	AZZIO	VA	Lombardia	779	230.372	309.202	397	0,000012109580
A533	AZZONE	BG	Lombardia	400	128.427	161.653	404	0,000006330981
A534	BACENO	VB	Piemonte	918	594.890	694.925	757	0,000027216028
A535	BACOLI	NA	Campania	26.404	6.171.858	11.284.519	427	0,0000441946731
A536	BADALUCCO	IM	Liguria	1.127	344.969	490.564	435	0,000019212435
A538	BADIA PAVESE	PV	Lombardia	361	123.573	158.437	439	0,000006205033
A539	BADIA POLESINE	RO	Veneto	10.442	3.149.230	4.340.316	416	0,000169984056
A540	BADIA CALAVENA	VR	Veneto	2.654	751.393	962.325	363	0,000037688477
A541	BADIA TEDALDA	AR	Toscana	1.080	421.112	571.320	529	0,000022375158
A542	BADOLATO	CZ	Calabria	3.046	505.136	820.214	269	0,000032122836
A544	BAGALADI	RC	Calabria	1.025	163.165	250.341	244	0,000009804362
A547	BAGNACAVALLO	RA	Emilia Romagna	16.686	5.554.198	7.696.949	461	0,000301443189
A550	BAGNARIA	PV	Lombardia	676	242.570	303.473	449	0,000011885214
A551	BAGNARA DI ROMAGNA	RA	Emilia Romagna	2.432	735.442	1.031.477	424	0,000040396758
A552	BAGNARA CALABRA	RC	Calabria	10.150	1.353.307	2.435.843	240	0,000095397336
A555	BAGNASCO	CN	Piemonte	1.019	328.035	429.905	422	0,000016836795
A557	BAGNATICA	BG	Lombardia	4.335	1.443.347	1.803.621	416	0,000070636985
A560	BAGNI DI LUCCA	LU	Toscana	6.127	2.160.512	2.946.113	481	0,000115381534
A561	MONTECATINI-TERME	PT	Toscana	20.458	9.567.506	13.666.987	668	0,000535253695
A562	SAN GIULIANO TERME	PI	Toscana	31.480	11.045.275	15.720.055	499	0,000015660020
A564	BAGNO A RIPOLI	FI	Toscana	25.569	10.851.786	14.840.956	580	0,000581230971
A565	BAGNO DI ROMAGNA	FC	Emilia Romagna	5.944	2.301.480	2.975.360	501	0,000116526964
A566	BAGNOLI IRPINO	AV	Campania	3.160	815.643	1.181.232	374	0,000046261739
A567	BAGNOLI DEL TRIGNO	IS	Molise	726	415.696	489.941	675	0,000019188050
A568	BAGNOLI DI SOPRA	PD	Veneto	3.625	1.240.330	1.601.337	442	0,000062714754
A569	BAGNOLO MELLA	BS	Lombardia	12.677	3.510.195	4.786.331	378	0,000187451807
A570	BAGNOLO CREMASCO	CR	Lombardia	4.846	1.415.202	1.858.650	384	0,000076392123
A571	BAGNOLO PIEMONTE	CN	Piemonte	5.972	2.035.234	2.551.615	427	0,000099931419
A572	BAGNOLO DEL SALENTO	LE	Puglia	1.829	204.900	358.625	196	0,000014045186
A573	BAGNOLO IN PIANO	RE	Emilia Romagna	9.788	3.352.958	4.600.167	470	0,000180160867
A574	BAGNOLO DI PO	RO	Veneto	1.274	397.873	517.549	406	0,000020269264
A575	BAGNOLO SAN VITO	MN	Lombardia	5.963	2.268.614	3.167.012	531	0,000124032795
A576	BAGNONE	MS	Toscana	1.856	1.044.211	1.274.821	687	0,000049927077
A577	BAGNOREGIO	VT	Lazio	3.615	1.123.428	1.783.708	493	0,000069857095
A578	BAGOLINO	BS	Lombardia	3.879	1.502.240	1.951.783	503	0,000076439609
A579	BAIA E LATINA	CE	Campania	2.166	309.543	515.962	238	0,000020207144
A580	BAIANO	AV	Campania	4.751	857.335	1.494.521	315	0,000058531417
A581	BAJARDO	IM	Liguria	331	137.504	176.583	533	0,000006915697
A584	BAIRO	TO	Piemonte	800	292.133	367.791	460	0,000014404165
A586	BAISO	RE	Emilia Romagna	3.285	1.260.994	1.687.276	514	0,000066080450
A587	BALANGERO	TO	Piemonte	3.177	1.181.967	1.464.733	461	0,000057364769
A588	BALDICHIERI D'ASTI	AT	Piemonte	1.098	315.880	447.792	408	0,000017537338
A589	BALDISSERO D'ALBA	CN	Piemonte	1.071	321.372	391.630	366	0,000015337784
A590	BALDISSERO CANAVESE	TO	Piemonte	546	167.187	218.512	400	0,000008557797
A591	BALDISSERO TORINESE	TO	Piemonte	3.760	1.654.760	1.991.232	530	0,000077984582
A593	BALESTRINO	SV	Liguria	582	192.423	241.238	414	0,000009447837
A594	BALLABIO	LC	Lombardia	4.055	2.204.825	2.602.520	642	0,000101925067
A599	BALME	TO	Piemonte	108	157.425	193.759	1.794	0,000007588391
A600	BALMUCCIA	VC	Piemonte	114	56.165	73.428	644	0,000002875746
A601	BALOCOCO	VC	Piemonte	228	237.236	264.739	1.161	0,000010368220
A603	BALSORANO	AQ	Abruzzo	3.512	600.701	918.319	261	0,000035965021
A604	BALVANO	PZ	Basilicata	1.831	309.222	434.563	237	0,000017019205
A605	BALZOLA	AL	Piemonte	1.357	572.286	720.388	531	0,000028213251
A607	BANCHETTE	TO	Piemonte	3.246	1.130.444	1.495.700	461	0,000058577576
A610	BANNIO ANZINO	VB	Piemonte	482	272.815	323.779	672	0,000012680487
A612	BANZI	PZ	Basilicata	1.326	274.062	411.549	310	0,000016117892
A613	BAONE	PD	Veneto	3.126	798.289	1.109.633	355	0,000043457640
A615	BARAGIANO	PZ	Basilicata	2.643	452.435	672.787	255	0,000026349036
A616	BARANELLO	CB	Molise	2.644	418.789	598.543	226	0,000023441317
A617	BARANO D'ISCHIA	NA	Campania	10.036	1.787.419	3.538.132	353	0,000138667361
A618	BARANZATE	MI	Lombardia	11.935	2.833.006	4.049.393	339	0,000158590364
A619	BARASSO	VA	Lombardia	1.667	800.736	1.006.321	604	0,000039411559
A625	BARBANIA	TO	Piemonte	1.603	526.964	649.966	405	0,000025455248
A626	BARBARA	AN	Marche	1.338	329.806	447.792	335	0,000017537310
A628	BARBARANO ROMANO	VT	Lazio	1.066	353.323	460.486	432	0,000018034458
A629	BARBARESCO	CN	Piemonte	660	255.091	327.588	496	0,000012829667
A630	BARBARIGA	BS	Lombardia	2.343	577.722	781.940	334	0,000030623888
A631	BARBATA	BG	Lombardia	722	311.911	398.169	551	0,000015593870
A632	BARBERINO DI MUGELLO	FI	Toscana	10.840	4.019.538	5.869.344	541	0,000229866908
A633	BARBERINO VAL D'ELSA	FI	Toscana	4.406	2.360.906	3.059.878	694	0,000119837037
A634	BARBIANELLO	PV	Lombardia	867	284.621	377.748	436	0,000014794119



A637	BARBONA	PD	Veneto	658	152.432	197.367	300	0,000007729690
A645	BARDELLO	VA	Lombardia	1.613	447.213	609.295	378	0,000023862414
A646	BARDI	PR	Emilia Romagna	2.185	1.298.668	1.527.030	699	0,000059804563
A647	BARDINETO	SV	Liguria	747	561.545	666.945	893	0,000026120209
A650	BARDOLINO	VR	Veneto	7.086	6.337.493	9.189.927	1.297	0,000359914150
A651	BARDONECCHIA	TO	Piemonte	3.173	8.874.644	9.748.694	3.072	0,0000381797696
A652	BAREGGIO	MI	Lombardia	17.364	5.232.648	6.691.888	385	0,000262081000
A653	BARENGO	NO	Piemonte	814	344.932	414.897	510	0,000016249015
A656	BARETE	AQ	Abruzzo	719	304.640	382.744	532	0,000014989788
A657	BARGA	LU	Toscana	9.976	3.492.531	4.970.255	498	0,000194654982
A658	BARGAGLI	GE	Liguria	2.697	1.069.239	1.378.984	511	0,000054006528
A660	BARGE	CN	Piemonte	7.727	2.436.188	3.065.533	397	0,000120058495
A661	BARGHE	BS	Lombardia	1.203	305.260	387.567	322	0,000015178667
A662	BARI	BA	Puglia	324.198	140.205.611	195.565.000	603	0,007659104838
A664	BARIANO	BG	Lombardia	4.291	1.199.846	1.591.674	371	0,000062336305
A665	BARICELLA	BO	Emilia Romagna	6.982	2.124.569	2.795.885	400	0,000109497992
A666	BARILE	PZ	Basilicata	2.717	430.592	729.302	268	0,000028562383
A667	BARISCIANO	AQ	Abruzzo	1.802	420.263	579.369	322	0,000022690380
A668	BARLASSINA	MB	Lombardia	7.013	2.440.162	3.286.696	469	0,000128720115
A669	BARLETTA	BT	Puglia	94.673	26.221.269	38.844.707	410	0,001521313555
A670	BARNI	CO	Lombardia	577	295.760	346.106	600	0,000013554902
A671	BAROLO	CN	Piemonte	713	334.310	470.188	659	0,000018414444
A673	BARONE CANAVESE	TO	Piemonte	581	196.052	235.363	405	0,000009217763
A674	BARONISSI	SA	Campania	17.034	3.218.344	5.813.892	341	0,000227695180
A678	BARREA	AQ	Abruzzo	719	309.033	412.098	573	0,000016139387
A683	BARZAGO	LC	Lombardia	2.429	994.084	1.232.700	507	0,000048277453
A684	BARZANA	BG	Lombardia	1.965	637.798	766.694	390	0,000030026793
A686	BARZANO'	LC	Lombardia	5.122	2.104.842	2.597.615	507	0,000011732950
A687	BARZIO	LC	Lombardia	1.349	2.797.736	2.975.152	2.205	0,000116518827
A689	BASALUZZO	AL	Piemonte	2.096	881.312	1.153.217	550	0,000045164570
A690	BASCAPE'	PV	Lombardia	1.769	496.543	616.736	349	0,000024153852
A691	BASCHI	TR	Umbria	2.706	1.026.504	1.335.462	494	0,000052302013
A692	BASCIANO	TE	Abruzzo	2.409	597.136	842.531	350	0,000032996867
A696	BASELICE	BN	Campania	2.335	303.606	522.802	224	0,000020475026
A697	BASIANO	MI	Lombardia	3.674	1.375.292	1.751.100	477	0,000068580069
A699	BASIGLIO	MI	Lombardia	7.846	5.818.635	6.411.843	817	0,0000251113312
A701	VASANELLO	VT	Lazio	4.055	985.742	1.324.287	327	0,000051864353
A702	BASSANO BRESCIANO	BS	Lombardia	2.330	744.500	919.901	395	0,000036026973
A703	BASSANO DEL GRAPPA	VI	Veneto	43.395	20.483.797	25.407.599	585	0,00095062848
A704	BASSANO ROMANO	VT	Lazio	4.940	1.425.950	1.948.543	394	0,000076312723
A705	TRONZANO LAGO MAGGIORE	VA	Lombardia	241	197.997	232.121	963	0,000009090786
A706	BASSANO IN TEVERINA	VT	Lazio	1.296	369.860	507.407	392	0,000019872066
A707	BASSIANO	LT	Lazio	1.554	366.188	524.164	337	0,000020528368
A708	BASSIGNANA	AL	Piemonte	1.701	578.702	713.187	419	0,000027931235
A709	BASTIA MONDOVI'	CN	Piemonte	673	189.267	254.948	379	0,000009984798
A710	BASTIA UMBRA	PG	Umbria	21.784	6.567.541	9.543.488	438	0,000373761044
A712	BASTIDA PANCARANA	PV	Lombardia	1.016	277.657	371.749	366	0,000014559178
A713	BASTIGLIA	MO	Emilia Romagna	4.228	1.258.167	1.782.809	422	0,000069821914
A714	BATTAGLIA TERME	PD	Veneto	3.872	1.079.125	1.453.707	375	0,000056932968
A716	BATTIFOLLO	CN	Piemonte	217	72.790	98.662	455	0,000003864008
A717	BATTIPAGLIA	SA	Campania	50.883	10.595.161	16.678.973	328	0,000653215057
A718	BATTUDA	PV	Lombardia	655	206.534	262.473	401	0,000010279476
A720	BOVILLE ERNICA	FR	Lazio	8.609	1.128.807	1.741.094	202	0,000068188166
A725	BAVENO	VB	Piemonte	4.910	2.726.104	3.536.424	720	0,000138500458
A728	BEDERO VALCUVIA	VA	Lombardia	665	224.290	315.105	474	0,000012340770
A729	BEDIZZOLE	BS	Lombardia	12.337	3.967.466	5.099.643	413	0,000199722332
A731	BEDONIA	PR	Emilia Romagna	3.419	1.786.116	2.106.215	616	0,000082487763
A732	BEDULITA	BG	Lombardia	738	211.112	255.380	346	0,000010001693
A733	BEE	VB	Piemonte	741	409.427	545.606	736	0,000021368101
A734	BEINASCO	TO	Piemonte	18.117	5.573.783	7.519.095	415	0,000294477719
A735	BEINETTE	CN	Piemonte	3.432	1.078.314	1.343.522	391	0,000052617664
A736	BELCASTRO	CZ	Calabria	1.413	224.895	337.736	239	0,000013227089
A737	BELFIORE	VR	Veneto	3.147	1.068.370	1.333.421	424	0,000052222096
A738	BELFORTE MONFERRATO	AL	Piemonte	519	211.078	340.443	656	0,000013333117
A739	BELFORTE DEL CHIANTI	MC	Marche	1.877	507.798	692.571	369	0,000027123824
A740	BELFORTE ALL'ISAURO	PU	Marche	754	183.252	240.954	320	0,000009436729
A741	BELGIOIOSO	PV	Lombardia	6.237	1.520.034	2.104.851	337	0,000082434356
A742	BELGIRATE	VB	Piemonte	537	529.663	611.218	1.138	0,000023937747
A743	BELLA	PZ	Basilicata	5.104	602.847	980.631	192	0,000038405422
A745	BELLANO	LC	Lombardia	3.217	2.109.765	2.500.610	777	0,000097933849
A746	BELLANTE	TE	Abruzzo	7.152	1.365.227	1.996.929	279	0,000078207685
A747	BELLARIA-IGEA MARINA	RN	Emilia Romagna	19.537	9.643.476	13.152.378	673	0,000515099526



A749	BELLEGRA	RM	Lazio	2.846	604.040	895.213	315	0,000035060113
A750	BELLINO	CN	Piemonte	108	37.939	55.399	513	0,00002169655
A751	BELLINZAGO LOMBARDO	MI	Lombardia	3.878	1.222.508	1.535.897	396	0,000060151865
A752	BELLINZAGO NOVARESE	NO	Piemonte	9.634	2.851.242	3.771.144	391	0,000147693041
A755	BELLONA	CE	Campania	6.054	1.026.760	1.894.596	313	0,000074199916
A756	BELLOSUARDO	SA	Campania	779	183.797	281.023	361	0,000011005984
A757	BELLUNO	BL	Veneto	35.876	15.125.435	18.723.055	522	0,000733269454
A759	BELLUSCO	MB	Lombardia	7.360	2.469.102	3.104.948	422	0,000121602126
A760	BELMONTE PICENO	FM	Marche	628	112.672	143.554	229	0,000005622128
A761	BELMONTE DEL SANNIO	IS	Molise	756	158.280	206.208	273	0,000008075936
A762	BELMONTE CALABRO	CS	Calabria	1.994	420.766	593.865	298	0,000023258109
A763	BELMONTE CASTELLO	FR	Lazio	727	87.623	151.441	208	0,000005931025
A765	BELMONTE IN SABINA	RI	Lazio	630	242.439	313.109	497	0,000012262612
A768	BELSITO	CS	Calabria	909	108.392	169.008	186	0,000006619037
A769	BELVEDERE OSTRENSE	AN	Marche	2.209	560.225	708.065	321	0,000027730633
A770	BELVEGLIO	AT	Piemonte	340	131.830	170.910	503	0,000006693522
A771	LIZZANO IN BELVEDERE	BO	Emilia Romagna	2.203	2.166.835	2.617.213	1.188	0,000102500510
A772	BELVEDERE DI SPINELLO	KR	Calabria	2.272	143.111	347.793	153	0,000013620975
A773	BELVEDERE MARITTIMO	CS	Calabria	9.298	2.251.092	3.942.094	424	0,000154388108
A774	BELVEDERE LANGHE	CN	Piemonte	366	86.662	128.926	352	0,000005049260
A777	BEMA	SO	Lombardia	119	74.582	88.181	741	0,000003453539
A778	BENE LARIO	CO	Lombardia	340	86.191	115.429	339	0,000004520661
A779	BENE VAGIENNA	CN	Piemonte	3.649	1.359.458	1.669.451	458	0,000065382357
A780	BENESTARE	RC	Calabria	2.567	238.261	363.245	142	0,000014226103
A782	BENEVELLO	CN	Piemonte	488	140.177	192.266	394	0,000007529894
A783	BENEVENTO	BN	Campania	59.945	16.837.603	25.695.621	429	0,01006342937
A784	BENNA	BI	Piemonte	1.163	427.324	529.686	455	0,000020744627
A785	BENTIVOGLIO	BO	Emilia Romagna	5.479	2.891.835	3.987.798	728	0,0000156178048
A786	BERBENNO	BG	Lombardia	2.383	805.806	1.013.920	425	0,000039709154
A787	BERBENNO DI VALTELLINA	SO	Lombardia	4.155	1.466.224	1.802.210	434	0,000070581713
A788	BERCETO	PR	Emilia Romagna	2.050	1.530.029	1.792.810	875	0,000070213599
A791	BEREGAZZO CON FIGLIARO	CO	Lombardia	2.738	729.001	994.901	363	0,000038964304
A792	BEREGUARDO	PV	Lombardia	2.802	832.921	1.074.134	383	0,000042067358
A793	BERGAMASCO	AL	Piemonte	732	237.755	306.272	418	0,000011994849
A794	BERGAMO	BG	Lombardia	120.287	63.140.458	78.331.356	651	0,030067768105
A795	BERGANTINO	RO	Veneto	2.536	823.048	1.111.069	438	0,000003513891
A796	BERGEGGI	SV	Liguria	1.122	2.137.820	2.379.118	2.120	0,000093175741
A798	BERGOLO	CN	Piemonte	68	23.413	37.658	554	0,000001474828
A799	BERLINGO	BS	Lombardia	2.706	676.797	873.054	323	0,000034192279
A801	BERNALDA	MT	Basilicata	12.445	2.726.601	4.267.593	343	0,000167135950
A802	BERNAREGGIO	MB	Lombardia	11.050	3.438.481	4.325.590	391	0,000169407357
A804	BERNATE TICINO	MI	Lombardia	3.076	1.077.231	1.367.001	444	0,000053537195
A805	BERNEZZO	CN	Piemonte	4.133	1.072.218	1.377.453	333	0,000053946562
A806	BERRA	FE	Emilia Romagna	4.785	1.607.620	2.184.657	457	0,00008559879
A809	BERTINORO	FC	Emilia Romagna	10.956	4.001.896	5.623.335	513	0,000220232193
A811	BERTONICO	LO	Lombardia	1.132	530.556	652.729	577	0,000025563481
A812	BERZANO DI SAN PIETRO	AT	Piemonte	424	123.003	165.272	390	0,000006472713
A813	BERZANO DI TORTONA	AL	Piemonte	157	49.249	68.359	435	0,000002677196
A815	BERZO SAN FERMO	BG	Lombardia	1.365	353.796	476.741	349	0,000018671084
A816	BERZO DEMO	BS	Lombardia	1.663	485.174	614.987	370	0,000024085348
A817	BERZO INFERIORE	BS	Lombardia	2.486	685.511	890.277	358	0,000034866802
A818	BESANA IN BRIANZA	MB	Lombardia	15.489	5.671.360	6.974.600	450	0,000273153141
A819	BESANO	VA	Lombardia	2.594	472.057	751.923	290	0,000029448312
A820	BESATE	MI	Lombardia	2.064	652.567	847.981	411	0,000033210320
A823	BESENZONE	PC	Emilia Romagna	978	456.158	542.315	555	0,000021239231
A825	BESNATE	VA	Lombardia	5.565	1.662.697	2.131.621	383	0,000083482772
A826	BESOZZO	VA	Lombardia	9.036	2.686.356	3.493.877	387	0,000136834139
A831	BETTOLA	PC	Emilia Romagna	2.787	1.463.338	1.784.016	640	0,000069869163
A832	BETTONA	PG	Umbria	4.394	1.108.163	1.642.568	374	0,000064329499
A834	BEURA-CARDEZZA	VB	Piemonte	1.485	412.584	561.480	378	0,000021989802
A835	BEVAGNA	PG	Umbria	5.068	1.357.251	1.949.338	385	0,000076343830
A836	BEVERINO	SP	Liguria	2.401	808.663	1.120.727	467	0,000043892148
A837	BEVILACQUA	VR	Veneto	1.713	507.097	667.903	390	0,000026157756
A842	BIANCHI	CS	Calabria	1.290	161.634	255.534	198	0,000010007712
A843	BIANCO	RC	Calabria	4.294	914.297	1.297.568	302	0,000050817919
A844	BIANDRATE	NO	Piemonte	1.308	685.008	927.188	709	0,000036312395
A845	BIANDRONNO	VA	Lombardia	3.346	949.523	1.256.411	375	0,000049206075
A846	BIANZANO	BG	Lombardia	622	331.122	370.984	596	0,000014529223
A847	BIANZE'	VC	Piemonte	1.950	907.124	1.139.358	584	0,000044621784
A848	BIANZONE	SO	Lombardia	1.303	447.501	549.049	421	0,000021502952
A849	BIASSONO	MB	Lombardia	12.201	4.511.103	5.768.107	473	0,000225902051
A850	BIBBIANO	RE	Emilia Romagna	10.276	3.649.148	5.275.576	513	0,000206612568



A851	BIBBIENA	AR	Toscana	12.232	4.694.734	6.203.663	507	0,000242960182
A852	BIBBONA	LI	Toscana	3.191	2.808.920	4.836.251	1.516	0,000189406868
A853	BIBIANA	TO	Piemonte	3.467	800.033	1.094.102	316	0,000042849410
A854	BICCARI	FG	Puglia	2.768	688.276	915.002	331	0,000035835111
A857	BLERA	VT	Lazio	3.316	796.254	1.100.012	332	0,000043080843
A859	BIELLA	BI	Piemonte	44.616	24.209.239	29.595.670	663	0,0001159084389
A861	BIENNO	BS	Lombardia	3.847	1.118.091	1.475.312	383	0,000057779086
A864	BIENTINA	PI	Toscana	8.250	2.771.155	3.900.270	473	0,000152750109
A866	BIGARELLO	MN	Lombardia	2.120	856.718	1.121.813	529	0,000043934683
A870	BINAGO	CO	Lombardia	4.832	1.210.325	1.689.427	350	0,000066164710
A872	BINASCO	MI	Lombardia	7.251	2.319.520	2.950.540	407	0,000115554901
A874	BINETTO	BA	Puglia	2.256	500.215	700.832	311	0,000027447359
A876	BIOGLIO	BI	Piemonte	915	312.211	376.105	411	0,000014729779
A878	BIONE	BS	Lombardia	1.370	416.087	555.753	406	0,000021765521
A881	BISACCIA	AV	Campania	3.811	656.050	1.084.254	285	0,000042463703
A883	BISCEGLIE	BT	Puglia	55.390	12.695.066	20.118.058	363	0,000787903345
A884	BISEGNA	AQ	Abruzzo	215	111.236	149.436	695	0,00005852507
A885	BISENTI	TE	Abruzzo	1.925	310.410	484.018	251	0,000018956067
A887	BISIGNANO	CS	Calabria	10.152	861.856	1.569.684	155	0,000061475064
A889	BISTAGNO	AL	Piemonte	1.872	685.199	895.011	478	0,000035052206
A891	BISUSCHIO	VA	Lombardia	4.368	915.238	1.314.712	301	0,000051489348
A892	BITETTO	BA	Puglia	11.999	2.501.736	3.687.815	307	0,000144429530
A893	BITONTO	BA	Puglia	55.354	10.836.523	16.713.219	302	0,000654556264
A894	BITRITTO	BA	Puglia	11.299	2.948.073	4.153.095	368	0,000162651754
A897	BIVONGI	RC	Calabria	1.379	249.631	392.553	285	0,000015373928
A898	BIZZARONE	CO	Lombardia	1.584	416.797	630.608	398	0,000024697135
A903	BLELLO	BG	Lombardia	71	32.346	41.455	584	0,000001623556
A904	BLESSAGNO	CO	Lombardia	276	134.681	168.086	609	0,00006582923
A905	BLEVIO	CO	Lombardia	1.202	775.962	881.962	734	0,000034541149
A906	BOARA PISANI	PD	Veneto	2.520	774.440	1.000.241	397	0,000039173421
A909	BOBBIO	PC	Emilia Romagna	3.572	2.315.455	2.772.036	776	0,000108563991
A910	BOBBIO PELLICE	TO	Piemonte	568	248.678	328.556	578	0,000012867550
A911	BOCA	NO	Piemonte	1.241	427.931	521.929	421	0,000020440814
A912	BOCCHIGLIERO	CS	Calabria	1.281	287.580	430.322	336	0,000016853139
A914	BOCCIOLETO	VC	Piemonte	190	143.029	169.626	893	0,000006643213
A918	BODIO LOMNAGO	VA	Lombardia	2.184	830.297	1.022.739	468	0,000040054525
A919	BOFFALORA D'ADDA	LO	Lombardia	1.729	421.166	557.831	323	0,000021846891
A920	BOFFALORA SOPRA TICINO	MI	Lombardia	4.113	1.527.266	1.951.570	474	0,000076431243
A922	BOGLIASCO	GE	Liguria	4.487	3.467.744	4.009.822	894	0,000157040595
A925	BOGNANCO	VB	Piemonte	206	273.562	325.532	1.580	0,000012749135
A929	BOGOGNO	NO	Piemonte	1.302	800.908	907.541	697	0,000035542914
A930	BOJANO	CB	Molise	8.093	1.761.396	2.393.700	296	0,000093746833
A931	BOISSANO	SV	Liguria	2.487	910.224	1.055.438	424	0,000041335173
A932	BOLANO	SP	Liguria	7.813	2.195.631	2.941.415	376	0,000115197547
A937	BOLGARE	BG	Lombardia	6.183	1.935.505	2.393.968	387	0,000093757330
A940	BOLLATE	MI	Lombardia	36.469	10.693.533	14.023.155	385	0,000549202658
A941	BOLLENGO	TO	Piemonte	2.141	741.883	979.756	458	0,000038371151
A942	NOVA SIRI	MT	Basilicata	6.780	1.286.103	2.172.721	320	0,000085092410
A944	BOLOGNA	BO	Emilia Romagna	388.367	228.516.341	278.862.887	718	0,010921382088
A945	BOLOGNANO	PE	Abruzzo	1.093	293.256	430.104	394	0,000016844594
A947	BOLOGNOLA	MC	Marche	137	142.203	167.296	1.221	0,00006551971
A949	BOLSENA	VT	Lazio	3.936	1.780.773	2.582.443	656	0,000101138768
A950	BOLTIERE	BG	Lombardia	6.057	1.598.087	2.065.916	341	0,000080909486
A953	BOLZANO NOVARESE	NO	Piemonte	1.193	398.770	532.758	447	0,000020864927
A954	BOLZANO VICENTINO	VI	Veneto	6.548	2.242.810	2.796.417	427	0,000109518855
A955	BOMARZO	VT	Lazio	1.799	530.214	689.865	383	0,000027017846
A956	BOMBA	CH	Abruzzo	799	233.180	307.098	384	0,000012027170
A959	BOMPORTO	MO	Emilia Romagna	10.161	3.106.353	4.640.949	457	0,000181758071
A961	BONASSOLA	SP	Liguria	844	2.313.474	2.521.506	2.988	0,000098752225
A962	BONATE SOTTO	BG	Lombardia	6.704	1.619.051	2.215.666	330	0,000086774320
A963	BONATE SOPRA	BG	Lombardia	9.842	2.489.278	3.193.881	325	0,000125085123
A964	BONAVIGO	VR	Veneto	2.040	573.745	772.410	379	0,000030250654
A965	BONDENO	FE	Emilia Romagna	14.440	6.199.157	7.794.538	540	0,000305265188
A970	BONEA	BN	Campania	1.443	278.322	436.006	302	0,000017075738
A971	BONEFRO	CB	Molise	1.347	243.853	354.644	263	0,000013889276
A972	BONEMERSE	CR	Lombardia	1.520	541.772	658.729	433	0,000025798446
A973	BONIFATI	CS	Calabria	2.824	533.139	800.307	283	0,000031343201
A975	BONITO	AV	Campania	2.423	370.372	584.257	241	0,000022881824
A979	BONVICINO	CN	Piemonte	100	42.048	59.595	596	0,000002333995
A981	BORBONA	RI	Lazio	614	297.596	396.759	646	0,000015538661
A982	BORCA DI CADORE	BL	Veneto	815	1.529.178	1.658.053	2.034	0,000064935950
A984	BORDIGHERA	IM	Liguria	10.454	10.003.532	11.781.247	1.127	0,000461400598




A986	BORDOLANO	CR	Lombardia	617	220.907	280.360	454	0,000010980015
A987	BORE	PR	Emilia Romagna	726	518.577	609.879	840	0,000023885297
A988	BORETTO	RE	Emilia Romagna	5.293	1.739.626	2.520.541	476	0,000098714448
A989	BORGARELLO	PV	Lombardia	2.705	722.112	921.374	341	0,000036084671
A990	BORGARO TORINESE	TO	Piemonte	13.538	4.207.313	5.371.679	397	0,000210376349
A992	BORGHETTO DI VARA	SP	Liguria	940	513.330	574.232	611	0,000022489224
A993	BORGHETTO D'ARROSCIA	IM	Liguria	452	161.578	219.783	486	0,000008607569
A995	BORGHETTO LODIGIANO	LO	Lombardia	4.318	1.236.450	1.572.943	364	0,000061602731
A996	BORGO VELINO	RI	Lazio	957	284.713	431.322	451	0,000016892296
A998	BORGHETTO DI BORBERA	AL	Piemonte	2.002	829.481	1.070.927	535	0,000041941762
A999	BORGHETTO SANTO SPIRITO	SV	Liguria	4.850	7.667.997	8.754.470	1.805	0,000342859955
B001	BORGHI	FC	Emilia Romagna	2.834	695.459	919.201	324	0,000035999570
B002	BORGIA	CZ	Calabria	7.647	820.788	1.420.199	186	0,000055620653
B003	BORGIALLO	TO	Piemonte	593	210.422	259.876	438	0,000010177798
B005	BORGIO VEREZZI	SV	Liguria	2.232	2.898.271	3.377.867	1.513	0,000132290752
B007	BORGO A MOZZANO	LU	Toscana	7.003	2.309.758	3.587.024	512	0,000140482162
B008	BORGOROSE	RI	Lazio	4.542	1.184.883	1.710.592	377	0,000066993588
B009	BORGO D'ALE	VC	Piemonte	2.391	900.361	1.122.479	469	0,000043960739
B010	BORGO DI TERZO	BG	Lombardia	1.145	286.764	375.920	328	0,000014722523
B012	MOTTEGGIANA	MN	Lombardia	2.655	796.039	1.046.799	394	0,000040996823
B013	BORGOFRANCO SUL PO	MN	Lombardia	772	302.175	406.640	527	0,000015925644
B014	SUARDI	PV	Lombardia	606	189.796	253.822	419	0,000009940663
B015	BORGOFRANCO D'IVREA	TO	Piemonte	3.740	1.237.979	1.581.711	423	0,000061946104
B016	BORGOLAVEZZARO	NO	Piemonte	2.066	806.750	1.036.460	502	0,000040591910
B017	BORGO SAN GIOVANNI	LO	Lombardia	2.407	598.762	782.783	325	0,000030656894
B018	BORGOMALE	CN	Piemonte	383	91.333	132.095	345	0,000005173357
B019	BORGOMANERO	NO	Piemonte	21.776	9.434.896	11.874.806	545	0,000465064716
B020	BORGOMARO	IM	Liguria	879	286.479	388.530	442	0,000015216380
B021	BORGOMASINO	TO	Piemonte	795	327.287	390.650	491	0,000015299393
B024	BORGONE SUSA	TO	Piemonte	2.207	675.751	880.880	399	0,000034498764
B025	BORGONOVO VAL TIDONE	PC	Emilia Romagna	7.893	2.901.892	3.711.044	470	0,000145339269
B026	BORGO PACE	PU	Marche	611	153.940	240.727	394	0,000009427811
B028	BORGO PRIOLO	PV	Lombardia	1.473	440.660	576.703	392	0,000022585972
B029	BORGORATTO ALESSANDRINO	AL	Piemonte	585	181.083	262.758	449	0,000010290646
B030	BORGORATTO MORMOROLO	PV	Lombardia	431	141.003	180.206	418	0,000007057567
B031	BORGORICCO	PD	Veneto	8.765	2.718.553	3.445.664	393	0,000013494529
B033	BORGO SAN DALMAZZO	CN	Piemonte	12.427	4.808.769	6.156.492	495	0,000241112768
B034	FIDENZA	PR	Emilia Romagna	26.826	12.299.999	14.975.787	558	0,000586511512
B035	BORGO SAN GIACOMO	BS	Lombardia	5.411	1.440.292	1.952.111	361	0,000076452457
B036	BORGO SAN LORENZO	FI	Toscana	18.388	6.495.174	8.979.120	488	0,000351658111
B037	BORGO SAN MARTINO	AL	Piemonte	1.420	498.114	621.595	438	0,000024344133
B038	BORGO SAN SIRO	PV	Lombardia	1.008	368.933	481.198	477	0,000018845634
B040	BORGOSATOLLO	BS	Lombardia	9.286	2.634.229	3.545.853	382	0,000138869735
B041	BORGOSESIA	VC	Piemonte	12.790	5.928.112	7.414.554	580	0,000290383484
B042	BORGO VAL DI TARO	PR	Emilia Romagna	6.923	2.907.727	3.713.730	536	0,000145444484
B043	BORGO TICINO	NO	Piemonte	5.137	1.431.652	1.894.425	369	0,000074193218
B044	BORGO TOSSIGNANO	BO	Emilia Romagna	3.273	939.166	1.298.803	397	0,000050866305
B046	BORGO VERCELLI	VC	Piemonte	2.233	863.109	1.073.469	481	0,000042041343
B048	BORMIDA	SV	Liguria	391	150.081	191.336	489	0,000007493498
B049	BORMIO	SO	Lombardia	4.165	4.907.731	5.971.960	1.434	0,000233885737
B051	BORNASCO	PV	Lombardia	2.652	677.671	857.731	323	0,000033592162
B054	BORNO	BS	Lombardia	2.606	1.803.043	2.174.987	835	0,000085181176
B057	BORRELLO	CH	Abruzzo	343	150.194	195.468	570	0,000007655288
B058	BORRIANA	BI	Piemonte	896	243.053	321.215	358	0,000012580056
B061	BORSO DEL GRAPPA	TV	Veneto	5.932	1.888.589	2.412.655	407	0,000094489168
B067	BORZONASCA	GE	Liguria	2.089	789.782	1.051.471	503	0,000041179783
B069	BOSARO	RO	Veneto	1.467	345.351	476.215	325	0,000018650480
B070	BOSCHI SANT'ANNA	VR	Veneto	1.400	389.490	514.354	367	0,000020144141
B071	BOSCO MARENGO	AL	Piemonte	2.422	1.008.608	1.236.776	511	0,000048437081
B073	BOSCO CHIESANUOVA	VR	Veneto	3.599	2.966.903	3.400.545	945	0,000133178885
B075	BOSCONERO	TO	Piemonte	3.156	920.816	1.400.539	444	0,000054850701
B076	BOSCOREALE	NA	Campania	27.918	3.524.661	7.298.240	261	0,000285828153
B077	BOSCOTRECASE	NA	Campania	10.316	1.419.246	3.019.367	293	0,000118250430
B079	BOSIA	CN	Piemonte	171	53.135	78.336	458	0,000003067962
B080	BOSIO	AL	Piemonte	1.189	465.550	581.742	489	0,000022783344
B081	BOSISIO PARINI	LC	Lombardia	3.429	1.362.066	1.678.634	490	0,000065741986
B082	BOSNASCO	PV	Lombardia	623	274.772	327.411	526	0,000012822702
B083	BOSSICO	BG	Lombardia	997	445.937	537.469	539	0,000021049429
B084	BOSSOLASCO	CN	Piemonte	661	355.718	441.232	668	0,000017280420
B085	BOTRICELLO	CZ	Calabria	5.254	1.187.541	1.704.193	324	0,000066742998
B086	BOTRUGNO	LE	Puglia	2.759	370.721	625.073	227	0,000024480351
B088	BOTTANUCO	BG	Lombardia	5.165	1.616.056	2.036.097	394	0,000079741679



B091	BOTTICINO	BS Lombardia	10.917	3.339.551	4.259.900	390	0,000166834645
B097	BOVA	RC Calabria	455	78.024	113.235	249	0,000004434717
B098	BOVALINO	RC Calabria	8.896	1.613.490	2.596.271	292	0,000101680339
B099	BOVA MARINA	RC Calabria	4.157	1.104.394	1.521.384	366	0,000059583448
B100	BOVEGNO	BS Lombardia	2.182	688.063	942.688	432	0,000036919418
B101	BOVES	CN Piemonte	9.802	3.298.877	4.124.863	421	0,000161546061
B102	BOVEZZO	BS Lombardia	7.485	2.085.905	2.702.597	361	0,000105844453
B104	BOVINO	FG Puglia	3.275	939.507	1.249.995	382	0,000048954768
B105	BOVISIO-MASCIAGO	MB Lombardia	16.885	5.337.495	7.001.331	415	0,000274200020
B106	BOVOLENTA	PD Veneto	3.452	1.017.689	1.326.709	384	0,000051959218
B107	BOVOLONE	VR Veneto	15.874	3.720.397	5.528.724	348	0,000216526867
B109	BOZZOLE	AL Piemonte	344	113.174	153.430	446	0,000006008942
B110	BOZZOLO	MN Lombardia	4.209	1.378.874	1.879.707	447	0,000073616829
B111	BRA	CN Piemonte	29.604	11.422.705	15.091.017	510	0,000591024390
B112	BRACCA	BG Lombardia	707	288.041	359.890	509	0,000014094707
B114	BRACCIANO	RM Lazio	19.238	6.468.162	8.723.962	453	0,000341665142
B115	BRACIGLIANO	SA Campania	5.541	733.379	1.408.368	254	0,000055157305
B117	BRALLO DI PREGOLA	PV Lombardia	587	495.441	568.822	969	0,000022277349
B118	BRANCALEONE	RC Calabria	3.574	842.070	1.198.365	335	0,000046932769
B120	BRANDICO	BS Lombardia	1.685	405.963	569.130	338	0,000022289399
B121	BRANDIZZO	TO Piemonte	8.707	2.632.200	3.336.910	383	0,000130686685
B123	BRANZI	BG Lombardia	714	552.309	643.913	902	0,000025218207
B124	BRAONE	BS Lombardia	692	163.852	240.634	348	0,000009424181
B126	BREBBIA	VA Lombardia	3.281	1.029.542	1.365.439	416	0,000053476015
B128	BREDA DI PIAVE	TV Veneto	7.863	2.272.333	3.000.085	382	0,000117495293
B129	CASTELVERDE	CR Lombardia	5.715	1.891.905	2.566.362	449	0,000109508982
B131	BREGANO	VA Lombardia	862	238.409	298.857	347	0,000011704442
B132	BREGANZE	VI Veneto	8.661	2.803.302	3.562.059	411	0,000139504414
B134	BREGNANO	CO Lombardia	6.472	1.835.645	2.398.857	371	0,000093948792
B137	BREMBATE	BG Lombardia	8.603	2.263.538	3.067.169	357	0,000120122546
B138	BREMBATE DI SOPRA	BG Lombardia	7.938	2.375.317	3.098.311	390	0,000121342211
B141	BREMBIO	LO Lombardia	2.642	779.966	1.021.322	387	0,000039999021
B142	BREME	PV Lombardia	778	300.501	388.930	500	0,000015232039
B143	BRENDOLA	VI Veneto	6.644	2.172.016	2.735.527	412	0,000107134136
B144	BRENNA	CO Lombardia	2.137	774.123	955.021	447	0,000037402428
B149	BRENO	BS Lombardia	4.856	1.909.196	2.369.708	488	0,000028071917
B150	BRENTA	VA Lombardia	1.708	402.189	566.747	332	0,000022196068
B152	BRENTINO BELLUNO	VR Veneto	1.388	441.559	614.900	443	0,000024081952
B154	BRENZONE SUL GARDA	VR Veneto	2.452	2.083.730	2.517.057	1.027	0,000098577967
B156	BRESCELLO	RE Emilia Romagna	5.621	2.171.588	3.217.051	572	0,000125992555
B157	BRESCIA	BS Lombardia	196.670	94.643.685	124.082.199	631	0,004859553475
B159	BRESSANA BOTTARONE	PV Lombardia	3.516	1.019.861	1.354.872	385	0,000053062183
B161	BRESSANVIDO	VI Veneto	3.167	947.270	1.235.043	390	0,000048369202
B162	BRESSO	MI Lombardia	26.285	7.980.638	10.098.785	384	0,000395508687
B166	BREZZO DI BEDERO	VA Lombardia	1.197	820.598	957.495	800	0,000037499339
B167	BRIAGLIA	CN Piemonte	315	95.115	131.537	418	0,000005151524
B169	BRIATICO	VV Calabria	4.203	950.291	1.423.331	339	0,000055743326
B171	BRICHERASIO	TO Piemonte	4.630	1.270.729	1.711.845	370	0,000067042662
B172	BRIENNO	CO Lombardia	341	268.916	323.407	948	0,000012665909
B173	BRIENZA	PZ Basilicata	4.035	557.527	857.430	212	0,000033580367
B175	BRIGA ALTA	CN Piemonte	39	43.684	59.207	1.518	0,000002318772
B176	BRIGA NOVARESE	NO Piemonte	2.933	1.135.802	1.402.284	478	0,000054919047
B178	BRIGNANO GERA D'ADDA	BG Lombardia	5.991	1.885.872	2.307.874	385	0,000090385527
B179	BRIGNANO-FRASCATA	AL Piemonte	450	192.484	245.584	546	0,000009618055
B180	BRINDISI	BR Puglia	87.820	24.573.180	36.833.172	419	0,001442533815
B181	BRINDISI MONTAGNA	PZ Basilicata	892	126.733	218.657	245	0,000008563498
B182	BRINZIO	VA Lombardia	816	226.458	316.976	388	0,000012414056
B183	BRIONA	NO Piemonte	1.183	572.176	682.942	577	0,000026746748
B184	BRIONE	BS Lombardia	711	232.649	289.783	408	0,000011349046
B187	BRIOSCO	MB Lombardia	6.020	2.087.228	2.580.350	429	0,000101056801
B188	BRISIGHELLA	RA Emilia Romagna	7.629	3.170.163	3.834.832	503	0,000150187311
B191	BRISSAGO-VALTRAVAGLIA	VA Lombardia	1.231	280.672	426.750	347	0,000016713236
B193	BRITTOLI	PE Abruzzo	286	118.859	152.549	533	0,000005974424
B194	BRIVIO	LC Lombardia	4.620	1.703.514	2.092.354	453	0,000081944924
B195	BROCCOSTELLA	FR Lazio	2.710	543.310	768.648	284	0,000030103323
B196	BROGLIANO	VI Veneto	3.988	1.144.179	1.482.471	372	0,000058059483
B197	BROGNATURO	VV Calabria	720	50.365	104.750	145	0,000004102418
B200	BRONDELLO	CN Piemonte	282	62.021	86.421	306	0,000003384607
B201	BRONI	PV Lombardia	9.254	2.863.024	3.820.229	413	0,000149615377
B204	BROSSASCO	CN Piemonte	1.066	357.437	444.089	417	0,000017392300
B205	BROSSO	TO Piemonte	409	186.160	222.693	544	0,000008721561
B207	BROVELLO-CARPUGNINO	VB Piemonte	689	423.570	497.944	723	0,000019501478




B209	BROZOLO	TO	Piemonte	463	180.106	223.939	484	0,000008770349
B212	BRUGHERIO	MB	Lombardia	34.516	11.188.849	14.388.184	417	0,000563498635
B213	BRUGINE	PD	Veneto	7.058	1.747.681	2.327.093	330	0,000091138237
B214	BRUGNATO	SP	Liguria	1.298	632.087	854.423	658	0,000033462600
B216	BRUINO	TO	Piemonte	8.635	2.715.175	3.634.471	421	0,000142340379
B217	BRUMANO	BG	Lombardia	117	109.355	133.277	1.139	0,000005219645
B218	BRUNATE	CO	Lombardia	1.736	1.156.969	1.284.344	740	0,000050300011
B219	BRUNELLO	VA	Lombardia	973	398.327	468.528	482	0,000018349435
B221	BRUNO	AT	Piemonte	322	141.554	167.562	520	0,000006562391
B223	BRUSAPORTO	BG	Lombardia	5.570	1.642.884	2.138.448	384	0,000083750133
B225	BRUSASCO	TO	Piemonte	1.639	522.407	673.591	411	0,000026380490
B227	BRUSCIANO	NA	Campania	16.499	2.310.879	5.029.195	305	0,000196963319
B228	BRUSIMPIANO	VA	Lombardia	1.208	382.534	534.057	442	0,000020915785
B229	BRUSNENGO	BI	Piemonte	2.071	678.307	839.306	405	0,000032870587
B232	BRUZOLO	TO	Piemonte	1.525	450.825	576.765	378	0,000022588415
B234	BRUZZANO ZEFFIRIO	RC	Calabria	1.104	194.712	288.905	262	0,000011314689
B235	BUBBIANO	MI	Lombardia	2.401	542.676	718.359	299	0,000028133791
B236	BUBBIO	AT	Piemonte	872	254.749	345.086	396	0,000013514951
B238	BUCCHIANICO	CH	Abruzzo	5.213	1.052.429	1.465.105	281	0,000057379351
B239	BUCCIANO	BN	Campania	2.102	298.571	544.148	259	0,000021310991
B240	BUCCINASCO	MI	Lombardia	27.245	8.733.038	11.362.621	417	0,000445005515
B242	BUCCINO	SA	Campania	4.976	1.001.287	1.556.322	313	0,000060951770
B243	BUCINE	AR	Toscana	10.120	3.610.285	5.152.653	509	0,000201798421
B249	BUDRIO	BO	Emilia Romagna	18.518	7.730.158	9.783.346	528	0,000383154816
B251	BUGGIANO	PT	Toscana	8.768	2.560.406	3.702.954	422	0,000145022442
B255	BUGLIO IN MONTE	SO	Lombardia	2.010	797.831	923.295	459	0,000036159900
B256	BUGNARA	AQ	Abruzzo	1.106	260.726	340.811	308	0,000013347520
B258	BUGUGGIATE	VA	Lombardia	3.080	1.057.842	1.324.402	430	0,000051868880
B261	BULCIAGO	LC	Lombardia	2.844	1.056.372	1.293.396	455	0,000050654531
B262	BULGAROGGRASSO	CO	Lombardia	3.997	1.226.104	1.561.046	391	0,000061136802
B266	BUNABITACOLO	SA	Campania	2.547	356.107	603.351	237	0,000023629638
B267	BUNALBERGO	BN	Campania	1.702	299.171	486.287	286	0,000019044934
B268	MONTEBELLO SUL SANGRO	CH	Abruzzo	92	37.515	55.871	607	0,000002188118
B269	BUNCONVENTO	SI	Toscana	3.127	1.246.183	1.768.469	566	0,000069260284
B270	BUNVICINO	CS	Calabria	2.233	182.326	339.186	152	0,000013283866
B272	BURAGO DI MOLGORA	MB	Lombardia	4.284	1.534.166	1.968.962	460	0,000077112402
B278	BURIASCO	TO	Piemonte	1.395	436.301	609.664	437	0,000023876888
B279	BUROLO	TO	Piemonte	1.188	598.970	854.819	720	0,000033478130
B280	BURONZO	VC	Piemonte	866	510.034	595.432	688	0,000023319509
B282	BUSALLA	GE	Liguria	5.545	2.924.084	3.549.670	640	0,000139019229
B284	BUSANO	TO	Piemonte	1.658	594.078	730.307	440	0,000028601717
B285	BUSCA	CN	Piemonte	10.132	3.131.131	3.952.892	390	0,000154811017
B286	BUSCATE	MI	Lombardia	4.760	1.462.889	1.920.408	403	0,000075210836
B289	BUSNAGO	MB	Lombardia	6.750	2.140.584	2.760.291	409	0,000108104011
B292	BUSSERO	MI	Lombardia	8.506	2.500.761	3.170.594	373	0,000124173089
B293	BUSSETO	PR	Emilia Romagna	7.009	3.232.248	4.161.198	594	0,000162969089
B294	BUSSI SUL TIRINO	PE	Abruzzo	2.480	545.879	755.896	305	0,000029603911
B295	BUSSO	CB	Molise	1.238	275.750	360.648	291	0,000014124431
B296	BUSSOLENGO	VR	Veneto	20.027	7.174.136	9.321.455	465	0,000365065343
B297	BUSSOLENO	TO	Piemonte	6.037	2.273.148	2.767.391	458	0,000108382072
B300	BUSTO ARSIZIO	VA	Lombardia	83.340	31.114.079	39.218.004	471	0,001535933342
B301	BUSTO GAROLFO	MI	Lombardia	13.850	4.333.408	5.516.102	398	0,000216032531
B303	BUTI	PI	Toscana	5.683	1.999.243	2.726.139	480	0,000106766465
B304	BUTTAPIETRA	VR	Veneto	7.035	2.073.637	2.664.328	379	0,000104345698
B305	BUTTIGLIERA ALTA	TO	Piemonte	6.386	2.219.052	2.864.031	448	0,000112166855
B306	BUTTIGLIERA D'ASTI	AT	Piemonte	2.598	697.748	970.321	373	0,000038001629
B310	SAN PAOLO D'ARGON	BG	Lombardia	5.721	1.936.167	2.519.488	440	0,000098673181
B311	CABELLA LIGURE	AL	Piemonte	533	430.776	505.598	949	0,000019801246
B312	CASTELLO CABIAGLIO	VA	Lombardia	591	205.192	269.117	455	0,000010539678
B313	CABIATE	CO	Lombardia	7.521	2.645.802	3.675.135	489	0,000143932924
B317	POGGIO SANNITA	IS	Molise	669	212.725	268.927	402	0,000010532260
B319	CACCURI	KR	Calabria	1.630	223.878	323.655	199	0,000012675619
B320	CA' D'ANDREA	CR	Lombardia	431	218.674	255.565	593	0,000010008938
B326	CADEGLIANO-VICONAGO	VA	Lombardia	2.160	455.337	642.358	297	0,000025157304
B328	CADELBOSCO DI SOPRA	RE	Emilia Romagna	10.637	3.340.986	4.617.368	434	0,000180834526
B332	CADEO	PC	Emilia Romagna	6.132	2.316.375	3.135.884	511	0,000122813718
B345	CADONEGHE	PD	Veneto	16.199	4.435.545	5.876.008	363	0,000230127909
B346	CADORAGO	CO	Lombardia	7.919	2.284.084	2.926.816	370	0,000114625796
B347	CADREZZATE	VA	Lombardia	1.848	574.663	734.366	397	0,000028760683
B349	CAERANO DI SAN MARCO	TV	Veneto	8.036	2.440.241	3.174.428	395	0,000124323246
B350	CAFASSE	TO	Piemonte	3.425	1.271.116	1.598.649	467	0,000062609476
B351	CAGGIANO	SA	Campania	2.702	502.791	673.275	249	0,000026368148




B352	CAGLI	PU	Marche	8.652	2.454.782	3.321.238	384	0,000130072934
B355	CAGLIO	CO	Lombardia	454	567.887	634.036	1.397	0,000024831389
B357	CAGNANO VARANO	FG	Puglia	7.284	1.603.367	2.540.291	349	0,000099487931
B358	CAGNANO AMITERNO	AQ	Abruzzo	1.295	492.475	646.860	500	0,000025333603
B359	CAGNO	CO	Lombardia	2.045	515.114	715.538	350	0,000028023333
B361	CAIANELLO	CE	Campania	1.855	425.226	678.291	366	0,000026564595
B362	CAIAZZO	CE	Campania	5.574	1.005.925	1.571.456	282	0,000061544493
B365	CAINO	BS	Lombardia	2.161	584.308	759.099	351	0,000029729342
B366	CAIOLO	SO	Lombardia	1.081	394.959	488.376	452	0,000019126766
B367	CAIRANO	AV	Campania	315	67.476	108.619	345	0,00004253936
B368	CAIRATE	VA	Lombardia	7.791	2.229.451	2.992.565	384	0,000117200787
B369	CAIRO MONTENOTTE	SV	Liguria	13.205	5.079.059	6.381.575	483	0,000249927917
B371	CAIVANO	NA	Campania	37.790	5.067.459	10.234.195	271	0,000400811868
B374	CALABRITTO	AV	Campania	2.364	354.255	554.075	234	0,000021699781
B375	CALALZO DI CADORE	BL	Veneto	2.024	1.057.440	1.331.470	658	0,000052145669
B376	CALAMANDRANA	AT	Piemonte	1.744	750.253	886.502	508	0,000034718952
B379	CALANNA	RC	Calabria	914	95.966	161.038	176	0,000006306885
B380	CALASCA-CASTIGLIONE	VB	Piemonte	648	205.742	262.779	406	0,000010291490
B382	CALASCIO	AQ	Abruzzo	134	105.357	135.225	1.009	0,000005295936
B387	LUNGAVILLA	PV	Lombardia	2.412	629.636	891.594	370	0,000034918381
B388	CALCATA	VT	Lazio	905	257.684	333.215	368	0,000013050018
B390	CALCI	PI	Toscana	6.396	2.219.831	3.104.283	485	0,000121576077
B391	CALCIANO	MT	Basilicata	757	146.210	212.520	281	0,000008323113
B392	CALCINAIA	PI	Toscana	12.476	3.839.167	5.435.937	436	0,000212892962
B393	CALCINATE	BG	Lombardia	5.987	1.964.625	2.437.551	407	0,000095464232
B394	CALCINATO	BS	Lombardia	12.915	3.905.091	5.039.738	390	0,000197376226
B395	CALCIO	BG	Lombardia	5.378	1.664.673	2.116.414	394	0,000082887214
B396	CALCO	LC	Lombardia	5.303	1.921.658	2.490.150	470	0,000097524200
B398	CALDAROLA	MC	Marche	1.809	530.059	717.583	397	0,000028103419
B399	CALDERARA DI RENO	BO	Emilia Romagna	13.292	6.477.152	8.000.608	602	0,000313335716
B402	CALDIERO	VR	Veneto	7.826	2.351.432	3.103.606	397	0,000121549562
B403	CALDOGNO	VI	Veneto	11.274	3.756.455	4.732.593	420	0,000185347218
B405	CALENDASCO	PC	Emilia Romagna	2.473	984.859	1.391.996	563	0,000054516116
B406	CALENZANO	FI	Toscana	17.703	7.827.606	12.475.523	705	0,000488591222
B408	CALESTANO	PR	Emilia Romagna	2.117	1.020.640	1.303.146	616	0,000051036379
B409	CALICE LIGURE	SV	Liguria	1.720	623.205	753.836	438	0,000029523236
B410	CALICE AL CORNOVIGLIO	SP	Liguria	1.106	450.535	555.908	503	0,000021771580
B413	CALIMERA	LE	Puglia	7.084	1.579.249	2.263.997	320	0,000088667139
B415	CALITRI	AV	Campania	4.630	1.262.333	1.737.586	375	0,000068050786
B416	CALIZZANO	SV	Liguria	1.471	991.287	1.135.098	772	0,00004454975
B417	CALLABIANA	BI	Piemonte	135	77.808	103.877	769	0,000004068245
B418	CALLIANO	AT	Piemonte	1.290	461.744	618.058	479	0,000024205601
B423	CALOLZIOCORTE	LC	Lombardia	13.904	4.452.120	5.579.670	401	0,000218522098
B424	CALOPEZZATI	CS	Calabria	1.358	516.215	666.438	491	0,000026100388
B425	CALOSSO	AT	Piemonte	1.265	452.674	535.095	423	0,000020956461
B426	CALOVETO	CS	Calabria	1.237	98.936	181.390	147	0,000007103972
B431	CALTIGNAGA	NO	Piemonte	2.557	1.016.883	1.266.986	495	0,000049620207
B432	CALTO	RO	Veneto	736	260.415	358.007	486	0,000014020993
B433	CALTRANO	VI	Veneto	2.537	678.936	871.816	344	0,000034143776
B434	CALUSCO D'ADDA	BG	Lombardia	8.347	2.746.665	3.557.546	426	0,000139327678
B435	CALUSO	TO	Piemonte	7.492	2.641.350	3.476.293	464	0,000136145494
B436	CALVAGESE DELLA RIVIERA	BS	Lombardia	3.569	949.271	1.240.340	348	0,000048576657
B437	CALVANICO	SA	Campania	1.501	238.679	424.361	283	0,000016619664
B439	CALVATONE	CR	Lombardia	1.217	401.194	540.059	444	0,000021150871
B440	CALVELLO	PZ	Basilicata	1.940	262.968	439.840	227	0,000017225890
B441	CALVENE	VI	Veneto	1.325	356.720	461.652	348	0,000018080126
B442	CALVENZANO	BG	Lombardia	4.242	1.365.610	1.677.672	395	0,000065704310
B443	CALVERA	PZ	Basilicata	386	52.823	89.886	233	0,000003520310
B444	CALVI	BN	Campania	2.657	419.498	691.503	260	0,000027082013
B445	CALVI RISORTA	CE	Campania	5.678	1.080.877	1.894.865	334	0,000074210451
B446	CALVI DELL'UMBRIA	TR	Umbria	1.830	698.696	904.676	494	0,000035430702
B447	CALVIGNANO	PV	Lombardia	113	63.553	79.016	699	0,000003094584
B448	CALVIGNASCO	MI	Lombardia	1.209	288.245	399.407	330	0,000015642360
B450	CALVISANO	BS	Lombardia	8.502	2.548.740	3.453.628	406	0,000135257820
B452	CALVIZZANO	NA	Campania	12.133	1.727.128	3.595.876	296	0,000140828818
B453	CAMAGNA MONFERRATO	AL	Piemonte	525	195.526	236.419	450	0,000009259116
B455	CAMAIORE	LU	Toscana	32.368	17.822.519	25.263.524	781	0,000989420305
B457	CAMANDONA	BI	Piemonte	355	166.169	207.329	584	0,000008119823
B461	CAMBIAGO	MI	Lombardia	6.906	2.164.600	2.743.313	397	0,000107439088
B462	CAMBIANO	TO	Piemonte	6.086	2.214.855	2.786.968	458	0,000109148775
B463	CAMBIASCA	VB	Piemonte	1.663	520.786	666.036	401	0,000026084642
B465	CAMBURZANO	BI	Piemonte	1.173	369.901	486.657	415	0,000019059421




B466	SANT'ELENA SANNITA	IS	Molise	271	170.906	200.583	740	0,000007855612
B467	CAMERANA	CN	Piemonte	620	146.427	205.371	331	0,000008043132
B468	CAMERANO	AN	Marche	7.251	2.505.899	3.194.744	441	0,000125118904
B469	CAMERANO CASASCO	AT	Piemonte	466	133.605	166.476	357	0,000006519870
B470	CAMERATA PICENA	AN	Marche	2.574	724.109	947.488	368	0,000037107416
B471	CAMERATA CORNELLO	BG	Lombardia	621	208.166	257.617	415	0,000010089310
B472	CAMERATA NUOVA	RM	Lazio	457	183.505	242.697	531	0,000009504968
B473	CAMERI	NO	Piemonte	10.994	3.585.263	4.744.245	432	0,000185803553
B474	CAMERINO	MC	Marche	7.007	2.908.641	3.677.685	525	0,000144032796
B476	CAMEROTA	SA	Campania	7.099	1.666.700	3.200.749	451	0,000125354083
B477	CAMIGLIANO	CE	Campania	1.982	335.840	561.475	283	0,000021989583
B481	CAMINI	RC	Calabria	810	64.385	123.533	153	0,000004838047
B482	CAMINO	AL	Piemonte	809	381.862	445.839	551	0,000017460846
B484	CAMISANO	CR	Lombardia	1.268	359.144	473.666	374	0,000018550643
B485	CAMISANO VICENTINO	VI	Veneto	11.184	4.117.742	5.156.726	461	0,000201957950
B489	CAMO	CN	Piemonte	198	31.674	48.133	243	0,000001885061
B490	CAMOGLI	GE	Liguria	5.342	7.195.208	8.153.520	1.526	0,0000319324344
B492	CAMPAGNA	SA	Campania	16.886	2.705.605	4.457.068	264	0,000174556551
B493	CAMPAGNA LUPIA	VE	Veneto	7.206	1.732.797	2.387.708	331	0,000093512179
B494	CASTEL CAMPAGNANO	CE	Campania	1.556	248.451	494.048	318	0,000019348893
B496	CAMPAGNANO DI ROMA	RM	Lazio	11.592	3.625.038	4.910.191	424	0,000192302667
B497	CAMPAGNATICO	GR	Toscana	2.450	766.023	1.038.605	424	0,000040675908
B498	CAMPAGNOLA CREMASCA	CR	Lombardia	686	236.371	302.387	441	0,000011842677
B499	CAMPAGNOLA EMILIA	RE	Emilia Romagna	5.639	1.959.276	2.798.854	496	0,000109614276
B500	CAMPANA	CS	Calabria	1.765	246.426	397.403	225	0,000015563901
B501	CAMPARADA	MB	Lombardia	2.065	650.475	851.442	412	0,000033345858
B502	CAMPEGINE	RE	Emilia Romagna	5.045	1.757.391	2.533.809	502	0,000099234076
B504	CAMPELLO SUL CLITUNNO	PG	Umbria	2.409	730.754	1.189.976	494	0,000046604212
B505	CAMPERTOGNO	VC	Piemonte	239	387.145	419.523	1.755	0,000016430185
B506	CAMPI SALENTINA	LE	Puglia	10.389	2.166.219	3.551.272	342	0,000139081959
B507	CAMPI BIENZIO	FI	Toscana	46.878	13.746.519	23.491.265	501	0,000920011565
B509	CAMPIGLIA MARITTIMA	LI	Toscana	13.167	4.937.126	6.973.120	530	0,000273095186
B510	VALPRATO SOANA	TO	Piemonte	104	183.633	217.264	2.089	0,000008508915
B511	CAMPIGLIA DEI BERICI	VI	Veneto	1.698	583.947	724.761	427	0,000028384511
B512	CAMPIGLIONE-FENILE	TO	Piemonte	1.360	417.871	528.460	389	0,000020696606
B513	CAMPIONE D'ITALIA	CO	Lombardia	1.971	2.227.064	2.436.945	1.236	0,000095440486
B515	CAMPLI	TE	Abruzzo	7.176	1.455.935	2.171.066	303	0,000085027616
B516	CAMPO CALABRO	RC	Calabria	4.537	973.540	1.350.064	298	0,000052873882
B519	CAMPOBASSO	CB	Molise	49.320	16.788.868	20.829.065	422	0,000815749192
B522	CAMPOCHIARO	CB	Molise	626	142.824	211.491	338	0,000008282839
B524	CAMPODARSEGO	PD	Veneto	14.638	4.550.366	5.769.365	394	0,000225951317
B526	CAMPO DI GIOVE	AQ	Abruzzo	798	1.514.191	1.662.483	2.083	0,000065109451
B527	CAMPODIMELE	LT	Lazio	606	135.428	199.574	329	0,000007816121
B528	CAMPODIPIETRA	CB	Molise	2.512	394.087	573.732	228	0,000022469647
B530	CAMPODOLCINO	SO	Lombardia	955	1.269.058	1.430.973	1.498	0,000056042602
B531	CAMPODORO	PD	Veneto	2.669	878.554	1.113.330	417	0,000043602443
B534	CAMPOFILONE	FM	Marche	1.936	578.799	804.717	416	0,000031515928
B538	CAMPO LIGURE	GE	Liguria	2.951	1.209.735	1.483.042	503	0,000058081829
B539	CAMPOGALLIANO	MO	Emilia Romagna	8.824	3.301.963	4.953.543	561	0,000194000474
B541	CAMPOLATTARO	BN	Campania	1.039	201.100	281.418	271	0,000011021458
B542	CAMPOLI DEL MONTE TABURNO	BN	Campania	1.580	283.408	476.067	301	0,000018644690
B543	CAMPOLI APPENNINO	FR	Lazio	1.696	360.609	452.131	267	0,000017707256
B544	CAMPOLIETO	CB	Molise	863	162.420	228.826	265	0,000008961722
B546	CAMPOLONGO MAGGIORE	VE	Veneto	10.541	2.362.510	3.231.437	307	0,000126555941
B547	CAMPOLONGO SUL BRENTA	VI	Veneto	815	225.889	297.488	365	0,000011650805
B549	CAMPOMAGGIORE	PZ	Basilicata	799	135.695	211.817	265	0,000008295600
B550	CAMPOMARINO	CB	Molise	8.002	4.513.071	5.585.145	698	0,000218736555
B551	CAMPOMORONE	GE	Liguria	6.956	2.550.331	3.199.578	460	0,0000125308244
B553	CAMPO NELL'ELBA	LI	Toscana	4.856	5.500.995	6.951.050	1.431	0,000272230804
B554	CAMPONOGARA	VE	Veneto	13.174	2.997.142	4.099.370	311	0,000160547675
B555	CAMPORA	SA	Campania	417	80.837	114.859	275	0,000004498319
B557	CAMPORGIANO	LU	Toscana	2.161	610.038	846.813	392	0,000033164579
B559	CAMPOROSSO	IM	Liguria	5.622	1.742.059	2.527.212	450	0,000098975696
B562	CAMPOROTONDO DI FIASTRONE	MC	Marche	541	102.401	142.606	264	0,000005585035
B563	CAMPOSAMPIERO	PD	Veneto	12.056	4.782.561	5.982.417	496	0,000234295287
B564	CAMPO SAN MARTINO	PD	Veneto	5.775	1.886.253	2.407.651	417	0,000094293223
B565	CAMPOSANO	NA	Campania	5.335	811.894	1.479.593	277	0,000057946748
B566	CAMPOSANTO	MO	Emilia Romagna	3.185	1.065.528	1.638.880	515	0,000064185074
B567	CAMPOSPINOSO	PV	Lombardia	1.060	316.280	409.565	386	0,000016040209
B569	CAMPOTOSTO	AQ	Abruzzo	537	311.440	398.832	743	0,000015619856
B572	CAMUGNANO	BO	Emilia Romagna	1.849	1.262.938	1.559.367	843	0,000061071042
B573	CANALE	CN	Piemonte	5.665	2.092.036	2.669.007	471	0,000104528946




B574	CANALE D'AGORDO	BL	Veneto	1.115	741.911	899.768	807	0,000035238513
B576	CANALE MONTERANO	RM	Lazio	4.169	1.093.188	1.597.826	383	0,000062572220
B578	CANARO	RO	Veneto	2.761	842.719	1.116.564	404	0,000043729091
B580	CANCELLARA	PZ	Basilicata	1.292	206.349	307.635	238	0,000012048196
B581	CANCELLO ED ARNONE	CE	Campania	5.664	822.713	1.439.402	254	0,000056372730
B582	CANDA	RO	Veneto	923	355.735	444.943	482	0,000017425725
B584	CANDELA	FG	Puglia	2.802	603.879	906.254	323	0,000035492525
B586	CANDELO	BI	Piemonte	7.604	2.285.229	2.974.654	391	0,000116499304
B587	CANDIA LOMELLINA	PV	Lombardia	1.600	564.424	720.884	451	0,000028232692
B588	CANDIA CANAVESE	TO	Piemonte	1.262	466.739	623.883	494	0,000024433735
B589	CANDIANA	PD	Veneto	2.377	661.602	865.119	364	0,000033881518
B590	CANDIDA	AV	Campania	1.122	148.809	247.895	221	0,000009708539
B591	CANDIDONI	RC	Calabria	405	328.199	350.588	866	0,000013730431
B592	CANDIOLO	TO	Piemonte	5.633	1.675.619	2.260.576	401	0,000088533156
B593	CANEGRATE	MI	Lombardia	12.523	3.341.920	4.606.446	368	0,000180406803
B594	CANELLI	AT	Piemonte	10.465	3.575.256	4.569.624	437	0,000178964694
B595	ORVINIO	RI	Lazio	393	164.425	202.856	516	0,000007944636
B597	CANEPINA	VT	Lazio	3.053	646.086	950.514	311	0,000037225905
B599	CANEVINO	PV	Lombardia	110	34.421	48.844	444	0,000001912938
B604	CANINO	VT	Lazio	5.307	1.395.300	1.976.767	372	0,000077418070
B605	CANISCHIO	TO	Piemonte	272	124.681	165.502	608	0,000006481737
B606	CANISTRO	AQ	Abruzzo	1.004	214.360	355.984	355	0,000013941750
B607	CANNA	CS	Calabria	738	119.457	177.167	240	0,000006938578
B608	CANNALONGA	SA	Campania	1.043	85.594	167.545	161	0,000006561747
B609	CANNARA	PG	Umbria	4.314	1.012.165	1.548.556	359	0,0000060647618
B610	CANNERO RIVIERA	VB	Piemonte	936	759.018	962.409	1.028	0,000037691787
B612	CANNETO SULL'OGLIO	MN	Lombardia	4.433	1.487.836	1.848.925	417	0,000072411282
B613	CANNETO PAVESE	PV	Lombardia	1.354	528.182	652.696	482	0,000025562162
B615	CANNOBIO	VB	Piemonte	5.162	2.006.970	3.019.363	585	0,000118250282
B616	CANNOLE	LE	Puglia	1.698	254.602	407.331	240	0,000015952695
B617	CANOLO	RC	Calabria	722	118.798	176.207	244	0,000006900962
B618	CANONICA D'ADDA	BG	Lombardia	4.479	1.105.645	1.476.959	330	0,000057843586
B619	CANOSA DI PUGLIA	BT	Puglia	30.091	4.986.375	8.653.231	288	0,000338895030
B620	CANOSA SANNITA	CH	Abruzzo	1.378	242.643	385.441	280	0,000015095406
B621	CANOSIO	CN	Piemonte	80	33.911	50.335	629	0,000001971307
B624	CANSANO	AQ	Abruzzo	257	134.167	167.152	650	0,000006546333
B626	CANTAGALLO	PO	Toscana	3.120	1.327.019	1.813.511	581	0,000071024334
B627	CANTALICE	RI	Lazio	2.713	625.569	886.054	327	0,0000347011402
B628	CANTALUPA	TO	Piemonte	2.561	873.987	1.111.661	434	0,000043537078
B629	CANTALUPO LIGURE	AL	Piemonte	520	315.727	389.626	749	0,000015259288
B630	CANTALUPO NEL SANNIO	IS	Molise	780	236.871	298.166	382	0,000011677369
B631	CANTALUPO IN SABINA	RI	Lazio	1.690	354.121	503.109	298	0,000019703752
B632	MANDELA	RM	Lazio	934	265.981	362.588	388	0,000014200404
B633	CANTARANA	AT	Piemonte	1.004	254.538	341.505	340	0,000013374689
B634	CANTELLO	VA	Lombardia	4.675	1.205.582	1.798.315	385	0,000070429177
B635	CANTERANO	RM	Lazio	346	95.409	145.686	421	0,000005705638
B636	CANTIANO	PU	Marche	2.220	567.488	786.726	354	0,000030811321
B637	CANTOIRA	TO	Piemonte	563	698.045	787.306	1.398	0,000030834040
B639	CANTU'	CO	Lombardia	39.889	17.679.491	22.003.829	552	0,000861757628
B640	CANZANO	TE	Abruzzo	1.920	384.270	586.525	305	0,000022970638
B641	CANZO	CO	Lombardia	5.076	2.186.167	2.629.414	518	0,000102978338
B642	CAORLE	VE	Veneto	11.658	12.037.666	17.324.149	1.486	0,000678482740
B643	CAORSO	PC	Emilia Romagna	4.752	1.987.368	2.620.206	551	0,000102617723
B644	CAPACCIO PAESTUM	SA	Campania	22.835	4.568.147	8.865.577	388	0,000347211341
B646	CAPALBIO	GR	Toscana	4.105	2.456.719	3.259.599	794	0,000127658896
B647	CAPANNOLI	PI	Toscana	6.346	1.961.771	2.672.811	421	0,000104677925
B648	CAPANNORI	LU	Toscana	46.542	16.132.355	22.187.524	477	0,000868951866
B649	CAPENA	RM	Lazio	10.659	2.987.130	4.281.806	402	0,000167692606
B650	CAPERGNANICA	CR	Lombardia	2.150	660.021	872.189	406	0,000034158378
B651	CAPESTRANO	AQ	Abruzzo	885	220.973	313.606	354	0,000012282055
B653	CAPIAGO INTIMIANO	CO	Lombardia	5.524	1.955.498	2.422.743	439	0,000094884265
B655	CAPISTRANO	VV	Calabria	1.031	85.261	154.771	150	0,000006061451
B656	CAPISTRELLO	AQ	Abruzzo	5.193	1.245.501	1.910.525	368	0,000074823764
B658	CAPITIGNANO	AQ	Abruzzo	684	379.557	455.234	666	0,000017828792
B661	CAPIZZONE	BG	Lombardia	1.239	299.901	376.128	304	0,000014730653
B662	PONTE NELLE ALPI	BL	Veneto	8.340	2.601.403	3.422.511	410	0,000134039187
B663	CAPODIMONTE	VT	Lazio	1.710	889.484	1.236.768	723	0,000048436774
B664	CAPO DI PONTE	BS	Lombardia	2.453	642.367	869.514	354	0,000034053626
B667	CAPODRISE	CE	Campania	10.146	1.796.021	3.234.814	319	0,000126688226
B669	CAPOLIVERI	LI	Toscana	4.046	4.966.488	6.352.721	1.570	0,000248797860
B670	CAPOLONA	AR	Toscana	5.439	1.541.401	2.110.807	388	0,000082667632
B671	CAPONAGO	MB	Lombardia	5.211	1.611.057	2.049.980	393	0,000080285369




B672	CAPORCIANO	AQ	Abruzzo	221	81.679	109.274	494	0,000004279593
B674	CAPOSELE	AV	Campania	3.476	505.724	889.498	256	0,000034836285
B676	CAPOVALLE	BS	Lombardia	368	142.908	175.329	476	0,000006866564
B677	CAPPADOCIA	AQ	Abruzzo	527	1.402.792	1.536.264	2.915	0,000060166220
B678	CAPPELLA MAGGIORE	TV	Veneto	4.700	1.463.411	1.859.725	396	0,000072834240
B679	CAPPELLA CANTONE	CR	Lombardia	576	285.811	353.404	614	0,000013840690
B680	CAPPELLA DE' PICENARDI	CR	Lombardia	432	191.930	231.851	537	0,000009080228
B681	CAPPELLE SUL TAVO	PE	Abruzzo	4.015	836.938	1.178.482	294	0,000046154071
B682	CAPRACOTTA	IS	Molise	894	642.011	763.695	854	0,000029909321
B684	CAPRAIA E LIMITE	FI	Toscana	7.717	2.359.592	3.167.367	410	0,000124046732
B685	CAPRAIA ISOLA	LI	Toscana	412	432.519	536.804	1.303	0,000021023368
B686	CAPRALBA	CR	Lombardia	2.347	585.423	813.450	347	0,000031857936
B687	CAPRANICA PRENESTINA	RM	Lazio	351	115.446	179.036	510	0,000007011757
B688	CAPRANICA	VT	Lazio	6.455	1.797.546	2.503.723	388	0,000098055767
B689	MARZABOTTO	BO	Emilia Romagna	6.812	2.356.792	3.092.349	454	0,000121108720
B690	CAPRARICA DI LECCE	LE	Puglia	2.450	469.631	710.680	290	0,000027833043
B691	CAPRAROLA	VT	Lazio	5.418	1.578.579	2.213.694	409	0,000086697085
B692	CAPRAUNA	CN	Piemonte	104	41.185	54.151	521	0,000002120756
B693	CAPRESE MICHELANGELO	AR	Toscana	1.389	626.173	810.989	584	0,000031761568
B694	CAPREZZO	VB	Piemonte	166	91.935	114.918	692	0,000004500658
B696	CAPRI	NA	Campania	7.201	8.566.601	11.246.681	1.562	0,000440464864
B698	CAPRIANO DEL COLLE	BS	Lombardia	4.667	1.324.195	1.735.942	372	0,000067986407
B701	CAPRIATA D'ORBA	AL	Piemonte	1.872	921.627	1.138.131	608	0,000044573740
B703	CAPRIATE SAN GERVASIO	BG	Lombardia	8.047	2.493.909	3.207.862	399	0,000125632651
B704	CAPRIATI A VOLTURNO	CE	Campania	1.532	286.998	422.367	276	0,0000140451581
B705	CAPRIE	TO	Piemonte	2.091	679.017	837.084	400	0,000032783550
B706	CAPRIGLIA IRPINA	AV	Campania	2.418	489.101	666.151	275	0,000026089110
B707	CAPRIGLIO	AT	Piemonte	287	71.105	100.669	351	0,000003942586
B708	CAPRILE	BI	Piemonte	187	86.548	118.853	636	0,000004654750
B709	CAPRINO VERONESE	VR	Veneto	8.394	3.321.043	4.248.318	506	0,000166381062
B710	CAPRINO BERGAMASCO	BG	Lombardia	3.067	917.795	1.212.702	395	0,000047494261
B711	CAPRIOLO	BS	Lombardia	9.405	2.528.359	3.586.333	381	0,0000140455102
B715	CAPUA	CE	Campania	18.610	4.811.971	7.531.985	405	0,000294982533
B716	CAPURSO	BA	Puglia	15.681	3.752.787	5.746.827	366	0,000225068631
B717	CARAFFA DI CATANZARO	CZ	Calabria	1.840	350.786	525.646	286	0,000020586388
B718	CARAFFA DEL BIANCO	RC	Calabria	528	96.646	143.054	271	0,000005602560
B719	CARAGLIO	CN	Piemonte	6.818	2.654.598	3.284.027	482	0,000128615586
B720	CARAMAGNA PIEMONTE	CN	Piemonte	3.064	1.042.963	1.275.569	416	0,000049956349
B722	CARAMANICO TERME	PE	Abruzzo	1.933	812.791	1.088.040	563	0,000042611964
B724	CARAPELLE	FG	Puglia	6.667	715.650	1.273.858	191	0,000004989343
B725	CARAPELLE CALVISIO	AQ	Abruzzo	88	17.142	34.861	396	0,000001365307
B726	CARASCO	GE	Liguria	3.773	1.460.156	2.005.984	532	0,000078562310
B727	CARASSAI	AP	Marche	1.085	232.270	311.733	287	0,000012208717
B729	CARATE BRIANZA	MB	Lombardia	17.860	7.019.916	8.618.862	483	0,000337548986
B730	CARATE URIO	CO	Lombardia	1.173	737.228	845.962	721	0,000033131233
B731	CARAVAGGIO	BG	Lombardia	16.230	5.680.363	7.317.614	451	0,000286586926
B732	CARAVATE	VA	Lombardia	2.550	676.394	933.274	366	0,000036550739
B733	CARAVINO	TO	Piemonte	929	322.762	424.866	457	0,000016639463
B734	CARAVONICA	IM	Liguria	270	68.111	99.572	369	0,000003899617
B735	CARBOGNANO	VT	Lazio	1.988	464.611	630.775	317	0,000024703660
B736	CARBONARA SCRIVIA	AL	Piemonte	1.130	387.878	502.834	445	0,000019692991
B739	CARBONARA DI PO	MN	Lombardia	1.259	422.738	600.027	477	0,000023499457
B740	CARBONARA DI NOLA	NA	Campania	2.436	359.043	635.712	261	0,000024897026
B741	CARBONARA AL TICINO	PV	Lombardia	1.507	525.358	664.693	441	0,000026032028
B742	CARBONATE	CO	Lombardia	2.943	1.046.505	1.346.765	458	0,000052744690
B743	CARBONE	PZ	Basilicata	623	106.220	166.445	267	0,000006518648
B744	CARBONERA	TV	Veneto	11.206	3.582.355	4.613.564	412	0,000180685547
B748	CARCARE	SV	Liguria	5.588	2.188.114	2.872.189	514	0,000112486381
B749	CARCERI	PD	Veneto	1.559	392.960	529.920	340	0,000020753780
B752	CARCOFORO	VC	Piemonte	75	71.493	87.506	1.167	0,000003427068
B754	CARDANO AL CAMPO	VA	Lombardia	14.855	4.582.842	5.873.978	395	0,000230048402
B755	CARDE'	CN	Piemonte	1.116	317.860	393.638	353	0,000015416452
B756	CARDETO	RC	Calabria	1.591	159.286	263.466	166	0,000010318368
B758	CARDINALE	CZ	Calabria	2.113	310.290	482.034	228	0,000018878386
B759	CARDITO	NA	Campania	22.716	2.936.495	6.998.275	308	0,000274080322
B760	CAREGGINE	LU	Toscana	549	219.985	304.598	555	0,000011929271
B762	CAREMA	TO	Piemonte	795	283.165	368.462	463	0,000014430456
B763	CARENNO	LC	Lombardia	1.451	584.291	701.197	483	0,000027461662
B765	CARENTINO	AL	Piemonte	327	110.994	143.034	437	0,000005601787
B766	CARERI	RC	Calabria	2.357	157.057	257.670	109	0,000010091376
B767	CARESANA	VC	Piemonte	1.098	446.283	533.683	486	0,000020901156
B768	CARESANABLOT	VC	Piemonte	1.133	577.843	737.752	651	0,000028893319



B769	CAREZZANO	AL	Piemonte	433	203.106	265.857	614	0,000010412003
B771	CARFIZZI	KR	Calabria	676	83.743	147.170	218	0,000005763746
B774	CARIATI	CS	Calabria	8.250	1.552.623	2.451.234	297	0,000096000085
B776	CARIFE	AV	Campania	1.404	275.837	425.682	303	0,000016671421
B777	CARIGNANO	TO	Piemonte	9.353	3.367.690	4.286.385	458	0,000167871902
B778	CARIMATE	CO	Lombardia	4.503	2.204.850	2.675.449	594	0,000104781261
B779	CARINARO	CE	Campania	7.104	1.373.363	2.437.216	343	0,000095451097
B781	CARINOLA	CE	Campania	7.268	1.825.186	2.948.890	406	0,000115490290
B782	CARISIO	VC	Piemonte	832	609.579	729.009	876	0,000028550913
B784	CARLANTINO	FG	Puglia	946	177.049	270.951	286	0,000010611535
B785	CARLAZZO	CO	Lombardia	3.165	1.014.534	1.348.742	426	0,000052822123
B790	CARLOPOLI	CZ	Calabria	1.515	245.429	378.011	250	0,000014804402
B791	CARMAGNOLA	TO	Piemonte	29.131	9.419.274	12.304.274	422	0,000481884394
B792	CARMIANO	LE	Puglia	12.166	2.144.905	3.442.716	283	0,000134830497
B794	CARMIGNANO	PO	Toscana	14.458	5.420.123	7.431.530	514	0,000291048335
B795	CARMIGNANO DI BRENTA	PD	Veneto	7.614	2.583.445	3.249.617	427	0,000127267938
B796	CARNAGO	VA	Lombardia	6.711	1.821.264	2.399.675	358	0,000093980854
B798	CARNATE	MB	Lombardia	7.278	2.231.839	2.800.983	385	0,000109697653
B801	CAROBIO DEGLI ANGELI	BG	Lombardia	4.691	1.461.347	1.787.298	381	0,000069997712
B802	CAROLEI	CS	Calabria	3.374	509.129	743.596	220	0,000029122175
B803	CARONA	BG	Lombardia	326	504.709	558.053	1.712	0,000021855579
B805	CARONNO PERTUSELLA	VA	Lombardia	17.713	5.256.011	7.166.058	405	0,000280651384
B807	CARONNO VARESINO	VA	Lombardia	4.910	1.327.140	1.806.586	368	0,000070753102
B808	CAROSINO	TA	Puglia	7.042	1.479.940	2.098.861	298	0,000082199774
B809	CAROVIGNO	BR	Puglia	16.858	5.307.316	8.018.128	476	0,000314021856
B810	CAROVILLI	IS	Molise	1.352	352.428	440.142	326	0,000017237718
B812	CARPANETO PIACENTINO	PC	Emilia Romagna	7.718	3.212.499	4.176.215	541	0,000163557222
B813	CARPANZANO	CS	Calabria	251	89.557	112.580	449	0,000004409095
B816	CARPEGNA	PU	Marche	1.686	747.634	942.282	559	0,000036903519
B817	CARPENEDOLO	BS	Lombardia	12.957	4.156.472	5.349.055	413	0,000209490330
B818	CARPENETO	AL	Piemonte	967	422.872	510.585	528	0,000019996556
B819	CARPI	MO	Emilia Romagna	71.060	27.534.220	34.555.685	486	0,001353338367
B820	CARPIANO	MI	Lombardia	4.123	1.310.967	1.653.047	401	0,000064739923
B822	CARPIGNANO SALENTINO	LE	Puglia	3.783	601.893	957.450	253	0,000037497571
B823	CARPIGNANO SESIA	NO	Piemonte	2.521	895.110	1.205.650	478	0,000047218067
B824	CURA CARPIGNANO	PV	Lombardia	4.904	1.162.583	1.553.025	317	0,000060822658
B825	CARPINETI	RE	Emilia Romagna	4.011	1.891.842	2.567.858	640	0,000100567566
B826	CARPINETO SINELLO	CH	Abruzzo	597	103.430	164.994	276	0,000006461815
B827	CARPINETO DELLA NORA	PE	Abruzzo	647	100.054	162.863	252	0,000006378353
B828	CARPINETO ROMANO	RM	Lazio	4.448	1.025.812	1.534.963	345	0,000060115255
B829	CARPINO	FG	Puglia	4.139	822.452	1.245.847	301	0,000048792339
B830	CARPINONE	IS	Molise	1.150	289.460	376.776	328	0,000014756060
B832	CARRARA	MS	Toscana	62.737	21.398.780	30.539.902	487	0,001196064285
B835	CARRE'	VI	Veneto	3.647	1.314.505	1.602.225	439	0,000062749511
B836	CARREGA LIGURE	AL	Piemonte	84	200.018	216.205	2.574	0,000008467469
B838	CARRO	SP	Liguria	541	389.853	452.315	836	0,000017714476
B839	CARRODANO	SP	Liguria	493	296.384	351.252	712	0,000013756422
B840	CARROSIO	AL	Piemonte	504	211.514	274.004	544	0,000010731076
B841	CARRU'	CN	Piemonte	4.472	1.737.918	2.135.345	477	0,000083628603
B842	CARSOLI	AQ	Abruzzo	5.381	1.876.463	2.701.806	502	0,000105813508
B844	CARTIGLIANO	VI	Veneto	3.780	1.112.347	1.372.814	363	0,000053764875
B845	CARTIGNANO	CN	Piemonte	197	53.747	74.829	380	0,000002930593
B846	CARTOCETO	PU	Marche	7.895	2.044.914	2.906.568	368	0,000113832774
B847	CARTOSIO	AL	Piemonte	755	339.033	420.268	557	0,000016459366
B848	CARTURA	PD	Veneto	4.637	1.187.821	1.632.709	352	0,000063943385
B850	CARUGATE	MI	Lombardia	15.267	4.633.103	6.095.999	399	0,000238743617
B851	CARUGO	CO	Lombardia	6.478	2.022.431	2.559.884	395	0,000100255262
B853	CARUNCHIO	CH	Abruzzo	628	167.580	226.372	360	0,000008865624
B854	CARVICO	BG	Lombardia	4.638	1.451.270	1.871.793	404	0,000073306887
B857	CASABONA	KR	Calabria	2.677	216.757	437.451	163	0,000017132338
B858	CASACALENDA	CB	Molise	2.122	342.951	500.724	236	0,000019610344
B859	CASACANDITELLA	CH	Abruzzo	1.307	277.023	413.427	316	0,000016191466
B860	CASAGIOVE	CE	Campania	13.613	3.729.040	5.785.104	425	0,000226567741
B861	CASALANGUIDA	CH	Abruzzo	911	153.664	224.922	247	0,000008808839
B862	CASALATTICO	FR	Lazio	561	108.242	139.403	248	0,000005459581
B864	CASALBELTRAME	NO	Piemonte	968	460.899	583.692	603	0,000022859722
B865	CASALBORDINO	CH	Abruzzo	6.129	1.662.164	2.541.785	415	0,000099546420
B866	CASALBORE	AV	Campania	1.791	271.222	458.658	256	0,000017962879
B867	CASALBORGONE	TO	Piemonte	1.920	603.262	779.868	406	0,000030542737
B868	CASALBUONO	SA	Campania	1.176	195.976	317.459	270	0,000012432963
B869	CASALBUTTANO ED UNITI	CR	Lombardia	3.907	1.141.032	1.517.006	388	0,000059412018
B870	CASAL CERMELLI	AL	Piemonte	1.250	366.970	505.690	405	0,000019804835



B871	CASALCIPRANO	CB	Molise	549	95.385	133.864	244	0,000005242662
B872	CASAL DI PRINCIPE	CE	Campania	21.487	1.622.874	4.591.632	214	0,000179826602
B873	CASALDUNI	BN	Campania	1.339	144.834	278.806	208	0,000010919148
B875	CASALE LITTA	VA	Lombardia	2.690	766.296	1.001.828	372	0,000039235568
B876	CASALE CORTE CERRO	VB	Piemonte	3.448	1.012.762	1.441.395	418	0,000056450792
B877	CASALE DI SCODOSIA	PD	Veneto	4.847	1.623.573	2.012.633	415	0,000078822740
B878	CASALE MARITTIMO	PI	Toscana	1.101	630.446	789.587	717	0,000030923387
B879	CASALE SUL SILE	TV	Veneto	12.995	3.566.075	4.701.939	362	0,000184146678
B880	CASALECCHIO DI RENO	BO	Emilia Romagna	36.466	16.454.526	19.623.177	538	0,000768521823
B881	CASALE CREMASCO-VIDOLASCO	CR	Lombardia	1.874	455.713	605.217	323	0,000023702709
B882	CASALEGGIO BOIRO	AL	Piemonte	370	167.053	207.026	560	0,000008107951
B883	CASALEGGIO NOVARA	NO	Piemonte	929	364.790	493.999	532	0,000019346963
B885	CASALE MONFERRATO	AL	Piemonte	34.246	12.900.324	16.742.377	489	0,00065698200
B886	CASALEONE	VR	Veneto	5.766	1.570.510	2.118.098	367	0,000082953170
B887	CASALETTO LODIGIANO	LO	Lombardia	2.927	655.699	844.779	289	0,000033084916
B888	CASALETTO SPARTANO	SA	Campania	1.398	156.773	275.891	197	0,000010804985
B889	CASALETTO CEREDANO	CR	Lombardia	1.172	366.691	488.819	417	0,000019144111
B890	CASALETTO DI SOPRA	CR	Lombardia	557	209.314	259.900	467	0,000010178726
B891	CASALETTO VAPRIO	CR	Lombardia	1.773	451.570	617.707	348	0,000024191883
B892	CASALFIUMANESE	BO	Emilia Romagna	3.452	1.191.565	1.605.977	465	0,000062896457
B893	CASALGRANDE	RE	Emilia Romagna	19.215	6.805.005	9.810.076	511	0,000384201667
B894	CASALGRASSO	CN	Piemonte	1.470	560.715	690.321	470	0,000027035738
B895	CASAL VELINO	SA	Campania	5.258	2.171.018	3.197.164	608	0,000125213703
B896	CASALINCONTRADA	CH	Abruzzo	3.045	812.077	1.084.737	356	0,000042482632
B897	CASALINO	NO	Piemonte	1.553	936.684	1.205.112	776	0,000047197004
B898	CASALMAGGIORE	CR	Lombardia	15.376	4.879.879	6.934.254	451	0,000271573031
B899	CASALMAIOCCO	LO	Lombardia	3.164	828.912	1.110.412	351	0,000043488178
B900	CASALMORANO	CR	Lombardia	1.635	541.246	700.377	428	0,000027429566
B901	CASALMORO	MN	Lombardia	2.242	717.431	928.009	414	0,000036344548
B902	CASALNOCETO	AL	Piemonte	961	428.918	550.598	573	0,000021563623
B903	VILLAPIANA	CS	Calabria	5.415	2.111.977	2.961.072	547	0,000115967363
B904	CASALNUOVO MONTEROTARO	FG	Puglia	1.535	337.482	479.899	313	0,000018794740
B905	CASALNUOVO DI NAPOLI	NA	Campania	49.589	6.791.892	14.730.429	297	0,000576902291
B906	SAN PAOLO ALBANESE	PZ	Basilicata	278	64.228	85.339	307	0,000003342201
B907	CASALOLDO	MN	Lombardia	2.687	819.077	1.026.789	382	0,000040213133
B910	CASALPUSTERLENGO	LO	Lombardia	15.208	4.722.169	6.088.519	400	0,000238450673
B911	CASALROMANO	MN	Lombardia	1.486	498.730	623.363	419	0,000024413363
B912	CASALSERUGO	PD	Veneto	5.361	1.764.839	2.281.608	426	0,000089356868
B914	POZZAGLIO ED UNITI	CR	Lombardia	1.473	462.592	621.470	422	0,000024339226
B915	TRINITAPOLI	BT	Puglia	14.715	2.861.470	4.427.969	301	0,000173416903
B916	CASALUCE	CE	Campania	9.999	1.248.671	2.495.567	250	0,000097736366
B917	CASALVECCHIO DI PUGLIA	FG	Puglia	1.866	285.198	459.016	246	0,000017976915
B919	CASALVIERI	FR	Lazio	2.679	536.578	911.438	340	0,000035695525
B920	CASALVOLONE	NO	Piemonte	865	315.625	400.613	463	0,000015689611
B921	CASALZUIGNO	VA	Lombardia	1.371	369.191	515.080	376	0,000020172602
B922	CASAMARCIANO	NA	Campania	3.270	658.861	1.081.146	331	0,000042341968
B923	CASAMASSIMA	BA	Puglia	19.846	4.711.053	6.621.185	334	0,000259311993
B924	CASAMICCIOLA TERME	NA	Campania	8.301	3.398.409	5.154.783	621	0,000201881834
B925	CASANDRINO	NA	Campania	14.286	1.980.643	3.848.294	269	0,000150714513
B927	CASANOVA LERRONE	SV	Liguria	731	306.655	398.348	545	0,000015600884
B928	CASANOVA ELVO	VC	Piemonte	227	111.135	136.321	601	0,000005338875
B929	CASANOVA LONATI	PV	Lombardia	461	180.457	220.737	479	0,000008644946
B932	CASAPE	RM	Lazio	722	168.594	257.826	357	0,000010097512
B933	CASAPINTA	BI	Piemonte	406	129.488	168.934	416	0,000006616134
B934	CASAPROTA	RI	Lazio	733	217.761	266.896	364	0,000010452698
B935	CASAPULLA	CE	Campania	8.659	2.131.955	3.426.699	396	0,000134203174
B936	CASARANO	LE	Puglia	20.176	3.795.268	5.846.706	290	0,000228980298
B937	CASARGO	LC	Lombardia	825	899.628	1.038.067	1.258	0,000040654852
B938	CASARILE	MI	Lombardia	4.081	1.039.700	1.410.343	346	0,000055234656
B939	CASARZA LIGURE	GE	Liguria	6.920	2.693.117	3.545.298	512	0,000138847991
B941	CASASCO	AL	Piemonte	139	73.855	93.407	672	0,000003658194
B943	CASATENOVO	LC	Lombardia	12.973	4.465.129	5.684.100	438	0,000222612022
B945	CASATISMA	PV	Lombardia	892	293.529	410.165	460	0,000016063698
B946	CASAVATORE	NA	Campania	18.737	3.250.560	5.527.206	295	0,000216467436
B947	CASAZZA	BG	Lombardia	4.091	1.359.178	1.687.308	412	0,000066081721
B948	CASCIA	PG	Umbria	3.181	1.217.822	1.651.952	519	0,000064697034
B949	CASCIAGO	VA	Lombardia	3.795	1.278.848	1.670.566	440	0,000065426022
B950	CASCINA	PI	Toscana	45.361	12.187.159	17.882.370	394	0,000700344890
B952	SAN GIACOMO VERCELLESE	VC	Piemonte	318	166.325	194.625	612	0,000007622306
B953	CASCINETTE D'IVREA	TO	Piemonte	1.545	463.442	601.232	389	0,000023546633
B954	CASEI GEROLA	PV	Lombardia	2.485	1.075.311	1.373.427	553	0,000053788870
B955	CASELETTE	TO	Piemonte	3.049	1.032.177	1.309.660	430	0,000051291510



B956	CASELLA	GE	Liguria	3.133	1.649.373	2.019.903	645	0,000079107439
B958	CASELLE LURANI	LO	Lombardia	3.030	661.248	865.003	285	0,000033876954
B959	CASELLE IN PITTARI	SA	Campania	1.949	297.794	475.236	244	0,000018612154
B960	CASELLE TORINESE	TO	Piemonte	19.180	5.598.385	7.114.219	371	0,000278621167
B961	CASELLE LANDI	LO	Lombardia	1.556	489.370	623.650	401	0,000024424610
B962	SCANDICCI	FI	Toscana	50.515	17.363.129	24.516.234	485	0,0000960153452
B963	CASERTA	CE	Campania	76.126	28.943.736	43.192.588	567	0,001691593905
B965	CASIER	TV	Veneto	11.318	3.871.208	4.976.539	440	0,000194901108
B966	CASIGNANA	RC	Calabria	761	97.033	157.617	207	0,000006172891
B967	CASINA	RE	Emilia Romagna	4.522	1.992.567	2.548.372	564	0,000099804423
B968	CASTEL SILANO	KR	Calabria	992	118.356	196.760	198	0,000007705892
B969	CASTEL DI CASIO	BO	Emilia Romagna	3.409	1.636.304	1.950.693	572	0,000076396925
B971	CASIRATE D'ADDA	BG	Lombardia	4.096	1.245.849	1.544.623	377	0,000060493604
B974	CASLINO D'ERBA	CO	Lombardia	1.691	632.660	777.879	460	0,000030464824
B977	CASNATE CON BERNATE	CO	Lombardia	4.940	1.881.109	2.230.595	452	0,000087358986
B978	CASNIGO	BG	Lombardia	3.233	1.313.012	1.612.548	499	0,000063153820
B979	CASOLA IN LUNIGIANA	MS	Toscana	1.011	470.333	584.174	578	0,000022878595
B980	CASOLA DI NAPOLI	NA	Campania	3.870	434.207	822.051	212	0,000032194794
B982	CASOLA VALSENO	RA	Emilia Romagna	2.650	1.046.787	1.330.576	502	0,000052110660
B984	CASOLE D'ELSA	SI	Toscana	3.892	1.465.378	2.127.476	547	0,000083320448
B985	CASOLI	CH	Abruzzo	5.640	1.625.191	2.166.875	384	0,000084863472
B987	CASORATE SEMPIONE	VA	Lombardia	5.696	1.688.114	2.202.364	387	0,000086253361
B988	CASORATE PRIMO	PV	Lombardia	8.750	2.375.941	3.127.318	357	0,000122478253
B989	CASOREZZO	MI	Lombardia	5.467	1.847.309	2.380.855	435	0,000093243778
B990	CASORIA	NA	Campania	77.319	14.792.807	26.223.795	339	0,0001027028349
B991	CASORZO	AT	Piemonte	627	225.440	281.547	449	0,000011026488
B993	CASPOGGIO	SO	Lombardia	1.393	893.025	1.033.384	742	0,000040471442
B996	CASSAGO BRIANZA	LC	Lombardia	4.379	1.448.555	1.897.765	433	0,000074324036
B997	CASSANO IRPINO	AV	Campania	975	159.733	274.898	282	0,000010766087
B998	CASSANO DELLE MURGE	BA	Puglia	14.776	3.901.132	5.579.651	378	0,000218521366
B999	CASSANO VALCUVIA	VA	Lombardia	669	166.965	233.630	349	0,000009149889
C002	CASSANO ALL'IONIO	CS	Calabria	18.355	3.786.366	5.678.585	309	0,00022396039
C003	CASSANO D'ADDA	MI	Lombardia	18.911	5.802.321	7.466.870	395	0,000292432383
C004	CASSANO MAGNAGO	VA	Lombardia	21.641	6.529.228	8.579.570	396	0,000336010165
C007	CASSIGLIO	BG	Lombardia	112	50.726	63.905	571	0,000002502767
C013	PERO	MI	Lombardia	11.198	4.164.225	5.547.299	495	0,000027254345
C014	CASSINA DE' PECCHI	MI	Lombardia	13.765	5.170.259	6.542.385	475	0,000256225855
C020	CASSINA RIZZARDI	CO	Lombardia	3.324	1.616.602	1.960.340	590	0,000076774732
C022	CASSINASCIO	AT	Piemonte	589	132.091	181.982	309	0,000007127129
C024	CASSINA VALSASSINA	LC	Lombardia	478	824.650	881.112	1.843	0,000034507841
C027	CASSINE	AL	Piemonte	2.974	1.107.753	1.458.115	490	0,000057105579
C030	CASSINELLE	AL	Piemonte	925	450.382	542.433	586	0,000021243832
C033	CASSINETTA DI LUGAGNANO	MI	Lombardia	1.911	610.753	796.636	417	0,000031199460
C034	CASSINO	FR	Lazio	36.460	10.242.401	14.723.655	404	0,000576636994
C037	CASSOLA	VI	Veneto	14.735	5.110.247	6.483.041	440	0,000253901705
C038	CASSOLNOVO	PV	Lombardia	7.038	1.966.768	2.586.235	367	0,000101287259
C040	CASTEL CASTAGNA	TE	Abruzzo	491	78.684	113.957	232	0,000004463000
C041	CASTAGNARO	VR	Veneto	3.779	1.058.788	1.439.976	381	0,000056395219
C044	CASTAGNETO CARDUCCI	LI	Toscana	9.071	7.033.396	9.375.046	1.034	0,000367164183
C045	CASTAGNETO PO	TO	Piemonte	1.801	775.173	930.499	517	0,000036442037
C046	CASTAGNITO	CN	Piemonte	2.157	740.038	914.784	424	0,000035826594
C047	CASTAGNOLE MONFERRATO	AT	Piemonte	1.245	366.912	466.704	375	0,000018278000
C048	CASTAGNOLE PIEMONTE	TO	Piemonte	2.240	645.569	818.637	365	0,000032061081
C049	CASTAGNOLE DELLE LANZE	AT	Piemonte	3.772	1.158.718	1.420.183	377	0,000055620009
C050	CASTANA	PV	Lombardia	711	326.680	397.864	560	0,000015581939
C052	CASTANO PRIMO	MI	Lombardia	11.249	3.890.152	4.857.150	432	0,000190225335
C053	CASTEGGIO	PV	Lombardia	6.818	2.483.047	3.202.280	470	0,000125414044
C055	CASTEGNATO	BS	Lombardia	8.361	2.276.393	3.000.886	359	0,000117526637
C056	CASTEGNERO	VI	Veneto	2.928	894.907	1.114.525	381	0,000043649238
C057	CASTELBALDO	PD	Veneto	1.528	409.839	536.519	351	0,000021012238
C058	CASTEL BARONIA	AV	Campania	1.110	186.637	281.238	253	0,000011014409
C059	CASTELBELFORTE	MN	Lombardia	3.247	1.139.979	1.447.854	446	0,000056703745
C060	CASTELBELLINO	AN	Marche	4.958	1.358.624	1.742.359	351	0,000068237741
C063	CASTELBIANCO	SV	Liguria	325	133.112	164.832	507	0,000006455495
C064	CASTEL BOGLIONE	AT	Piemonte	601	156.138	205.151	341	0,000008034528
C065	CASTEL BOLOGNESE	RA	Emilia Romagna	9.594	3.601.965	4.530.336	472	0,000177426022
C066	CASTELBOTTACCIO	CB	Molise	297	99.294	131.182	442	0,000005137596
C069	CASTELCIVITA	SA	Campania	1.688	294.080	418.512	248	0,000016390596
C070	SERVIGLIANO	FM	Marche	2.304	534.219	764.045	332	0,000029923034
C072	CASTELCOVATI	BS	Lombardia	6.599	1.557.622	2.086.811	316	0,000081727845
C073	CASTELCUCCO	TV	Veneto	2.228	655.858	871.762	391	0,000034141671
C075	CASTEL D'AIANO	BO	Emilia Romagna	1.872	1.318.159	1.597.861	854	0,000062578590



C076	CASTEL D'ARIO	MN	Lombardia	4.669	1.418.132	1.958.395	419	0,000076698542
C078	CASTEL D'AZZANO	VR	Veneto	11.804	3.516.219	4.559.311	386	0,000178560795
C079	CASTELLI CALEPIO	BG	Lombardia	10.430	3.470.390	4.520.036	433	0,000177022620
C080	CASTELDELICI	RN	Emilia Romagna	405	143.233	174.789	432	0,000006845450
C081	CASTELDELFINO	CN	Piemonte	158	161.720	183.308	1.160	0,000007179062
C082	CASTEL DEL GIUDICE	IS	Molise	329	124.983	151.719	461	0,000005941937
C083	CASTEL DEL MONTE	AQ	Abruzzo	434	297.349	383.734	884	0,000015028559
C085	CASTEL DEL PIANO	GR	Toscana	4.771	1.984.523	2.695.716	565	0,000105574991
C086	CASTEL DEL RIO	BO	Emilia Romagna	1.251	547.271	738.516	590	0,000028923246
C089	CASTELDIDONE	CR	Lombardia	566	198.594	255.182	451	0,000009993941
C090	CASTEL DI IERI	AQ	Abruzzo	311	133.804	169.312	544	0,000006630951
C093	CASTEL DI LAMA	AP	Marche	8.613	1.676.554	2.328.281	270	0,000091184774
C096	CASTEL DI SANGRO	AQ	Abruzzo	6.634	2.801.192	3.822.643	576	0,000149709925
C097	CASTEL DI SASSO	CE	Campania	1.152	137.275	196.614	171	0,000007700177
C098	CASTEL DI TORA	RI	Lazio	286	104.557	141.785	496	0,000005552874
C100	CASTELFIDARDO	AN	Marche	18.679	5.327.265	6.922.971	371	0,000271131141
C101	CASTELFIORENTINO	FI	Toscana	17.450	5.879.578	8.095.727	464	0,000317060931
C102	CASTEL FOCOGNANO	AR	Toscana	3.119	1.068.557	1.431.725	459	0,000056072062
C104	CASTELFORTE	LT	Lazio	4.303	985.899	1.459.806	339	0,0000057171802
C105	CASTELFRANCI	AV	Campania	2.014	270.584	461.775	229	0,000018084952
C106	CASTELFRANCO IN MISCANO	BN	Campania	886	139.295	208.461	235	0,000008164153
C107	CASTELFRANCO EMILIA	MO	Emilia Romagna	32.607	10.865.092	14.449.970	443	0,000565918424
C108	CASTROLIBERO	CS	Calabria	9.844	2.506.503	3.390.841	344	0,000132798855
C110	CASTEL VITTORIO	IM	Liguria	292	120.397	161.145	552	0,000006311095
C111	CASTELFRANCO VENETO	TV	Veneto	33.369	14.251.196	17.605.299	528	0,000689493677
C113	CASTELFRANCO DI SOTTO	PI	Toscana	13.350	5.378.264	6.942.471	520	0,000271894848
C114	CASTEL FRENTANO	CH	Abruzzo	4.373	1.017.532	1.391.852	318	0,0000054510473
C115	CASTEL GABBIANO	CR	Lombardia	475	165.941	208.823	440	0,000008178360
C116	CASTEL GANDOLFO	RM	Lazio	8.971	2.730.682	4.113.922	459	0,000161117598
C117	CASTEL GIORGIO	TR	Umbria	2.124	719.503	1.010.442	476	0,000039572952
C118	CASTEL GOFFREDO	MN	Lombardia	12.589	3.916.003	5.325.313	423	0,000208560466
C119	CASTELGOMBERTO	VI	Veneto	6.130	2.078.595	2.617.263	427	0,000102502456
C120	CASTELGRANDE	PZ	Basilicata	918	246.936	315.071	343	0,000012339443
C121	CASTEL GUELFO DI BOLOGNA	BO	Emilia Romagna	4.479	2.070.796	2.851.973	637	0,000111694642
C122	CASTELGUGLIELMO	RO	Veneto	1.568	474.008	619.211	395	0,000024250775
C123	CASTELGUIDONE	CH	Abruzzo	367	69.328	127.386	347	0,000004988942
C125	CASTELLABATE	SA	Campania	9.225	2.948.456	5.074.276	550	0,000198728860
C126	CASTELLAFIUME	AQ	Abruzzo	1.103	194.962	301.009	273	0,000011788717
C127	CASTELL'ALFERO	AT	Piemonte	2.755	754.861	979.987	356	0,000038380200
C128	CASTELLALTO	TE	Abruzzo	7.496	1.718.526	2.642.812	353	0,000103503063
C129	CASTELLAMMARE DI STABIA	NA	Campania	66.164	15.815.284	26.295.586	397	0,001029839934
C133	CASTELLAMONTE	TO	Piemonte	9.999	3.332.864	4.425.086	443	0,000173303992
C134	CASTELLANA GROTTE	BA	Puglia	19.536	6.414.848	8.719.046	446	0,000341472589
C136	CASTELLANETA	TA	Puglia	17.095	7.027.976	10.035.616	587	0,000393034710
C137	CASTELLANIA	AL	Piemonte	92	56.483	69.484	755	0,000002721284
C139	CASTELLANZA	VA	Lombardia	14.397	5.448.058	7.503.148	521	0,000293853193
C140	CASTELLAR	CN	Piemonte	303	68.229	96.664	319	0,000003785730
C141	CASTELLARANO	RE	Emilia Romagna	15.271	5.949.709	8.143.749	533	0,000318941665
C142	CASTELLAR GUIDOBONO	AL	Piemonte	401	129.095	188.000	469	0,000007362812
C143	CASTELLARO	IM	Liguria	1.265	377.930	499.277	395	0,000019553696
C145	CASTELL'ARQUATO	PC	Emilia Romagna	4.668	2.379.530	3.015.681	646	0,000118106089
C147	CASTELL'AZZARA	GR	Toscana	1.450	488.766	692.559	478	0,000027123360
C148	CASTELLAZZO BORMIDA	AL	Piemonte	4.522	1.617.088	2.178.539	482	0,000085320255
C149	CASTELLAZZO NOVARESE	NO	Piemonte	335	171.929	225.170	672	0,000008818552
C152	CASTELLEONE DI SUASA	AN	Marche	1.629	400.006	531.777	326	0,000020826492
C153	CASTELLEONE	CR	Lombardia	9.374	3.158.450	3.939.698	420	0,000154294260
C154	CASTELLERO	AT	Piemonte	304	84.055	107.562	354	0,000004212549
C155	CASTELLETTO CERVO	BI	Piemonte	841	272.871	361.235	430	0,000014147403
C156	CASTELLETTO D'ERRO	AL	Piemonte	158	52.639	72.927	462	0,000002856129
C157	CASTELLETTO DI BRANDUZZO	PV	Lombardia	1.016	360.935	502.062	494	0,000019662761
C158	CASTELLETTO D'ORBA	AL	Piemonte	2.006	822.201	1.039.746	518	0,000040720612
C160	CASTELLETTO MERLI	AL	Piemonte	472	189.151	247.384	524	0,000009688541
C161	CASTELLETTO MOLINA	AT	Piemonte	168	52.139	70.865	422	0,000002775374
C162	CASTELLETTO MONFERRATO	AL	Piemonte	1.524	494.863	630.341	414	0,000024686656
C165	CASTELLETTO STURA	CN	Piemonte	1.369	468.190	603.396	441	0,000023631384
C166	CASTELLETTO SOPRA TICINO	NO	Piemonte	9.890	3.603.251	5.031.849	509	0,000197067256
C167	CASTELLETTO UZZONE	CN	Piemonte	326	75.605	112.730	346	0,000004414964
C169	CASTELLI	TE	Abruzzo	1.129	276.114	413.622	366	0,000016199100
C172	CASTELLINA IN CHIANTI	SI	Toscana	2.888	1.658.505	2.187.556	757	0,000085673423
C173	CASTELLINALDO D'ALBA	CN	Piemonte	935	265.870	337.291	361	0,000013209668
C174	CASTELLINA MARITTIMA	PI	Toscana	1.984	837.714	1.158.174	584	0,000045358711
C175	CASTELLINO DEL BIFERNO	CB	Molise	552	91.389	139.596	253	0,000005467127



C176	CASTELLINO TANARO	CN	Piemonte	308	90.250	120.727	392	0,000004728145
C177	CASTELLIRI	FR	Lazio	3.447	644.243	952.789	276	0,000037315028
C178	CASTELLO DEL MATESE	CE	Campania	1.463	154.504	326.338	223	0,000012780696
C181	CASTELVECCANA	VA	Lombardia	2.006	955.823	1.189.397	593	0,000046581518
C184	CASTELLO D'AGOGNA	PV	Lombardia	1.184	369.597	482.105	407	0,000018881171
C185	CASTELLO D'ARGILE	BO	Emilia Romagna	6.552	2.238.169	2.863.583	437	0,000012149334
C186	CASTELLO DELL'ACQUA	SO	Lombardia	635	245.737	292.551	461	0,000011457467
C187	CASTELLO DI BRIANZA	LC	Lombardia	2.598	912.474	1.094.921	421	0,000042881455
C188	CASTELLO DI CISTERNA	NA	Campania	7.926	1.322.940	2.342.920	296	0,000091758091
C190	CASTELLO DI GODEGO	TV	Veneto	7.081	2.350.697	2.937.552	415	0,0000115046249
C195	CASTELLUCCHIO	MN	Lombardia	5.228	1.978.960	2.600.283	497	0,0000101837440
C197	CASTELMAURO	CB	Molise	1.477	235.889	370.251	251	0,000014500507
C198	CASTELLUCCIO DEI SAURI	FG	Puglia	2.105	422.093	604.673	287	0,000023681408
C199	CASTELLUCCIO INFERIORE	PZ	Basilicata	2.095	415.710	545.977	261	0,000021382639
C200	CASTELVERRINO	IS	Molise	107	49.080	59.301	554	0,00002322474
C201	CASTELLUCCIO SUPERIORE	PZ	Basilicata	812	139.310	225.856	378	0,000008845423
C202	CASTELLUCCIO VALMAGGIORE	FG	Puglia	1.297	287.568	420.681	324	0,000016475533
C203	CASTEL MADAMA	RM	Lazio	7.422	1.910.600	2.687.176	362	0,000105240509
C204	CASTEL MAGGIORE	BO	Emilia Romagna	18.306	8.366.885	10.433.875	570	0,000408632138
C205	CASTELMAGNO	CN	Piemonte	62	31.509	47.102	760	0,000001844716
C206	CASTELMARTE	CO	Lombardia	1.309	482.756	601.932	460	0,000023574048
C207	CASTELMASSA	RO	Veneto	4.159	1.269.499	1.774.267	427	0,000069487353
C208	CASTEL MELLA	BS	Lombardia	10.993	3.001.574	3.867.363	352	0,000151461355
C209	CASTELMEZZANO	PZ	Basilicata	792	118.069	194.825	246	0,000007630124
C211	CASTEL MORRONE	CE	Campania	3.839	483.783	896.666	234	0,000035117006
C213	CASTELNOVETTO	PV	Lombardia	588	260.835	334.783	569	0,000013111445
C214	CASTELNUOVO DI CEVA	CN	Piemonte	114	35.519	48.739	428	0,000001908820
C215	CASTELNUOVO BARIANO	RO	Veneto	2.739	835.803	1.153.025	421	0,000045157044
C218	CASTELNUOVO DI SOTTO	RE	Emilia Romagna	8.493	3.064.032	4.380.354	516	0,000171552129
C219	CASTELNUOVO NE' MONTI	RE	Emilia Romagna	10.451	4.878.989	6.332.705	606	0,000248013965
C220	CASTELNUOVO BOZZENTE	CO	Lombardia	914	251.379	327.350	358	0,000012820342
C222	CASTELNUOVO DELLA DAUNIA	FG	Puglia	1.429	409.555	584.332	409	0,000022884761
C223	CASTELNUOVO PARANO	FR	Lazio	883	150.818	243.850	276	0,000009550132
C224	CASTELNUOVO DI FARFA	RI	Lazio	1.066	312.409	401.294	376	0,000015716273
C225	CASTELNUOVO DEL GARDA	VR	Veneto	13.284	5.234.849	6.962.113	524	0,000272664098
C226	CASTELNUOVO BELBO	AT	Piemonte	871	206.952	284.472	327	0,00001141043
C227	CASTELNUOVO BERARDENGA	SI	Toscana	9.073	4.158.551	5.295.454	584	0,000207391082
C228	CASTELNUOVO BOCCA D'ADDA	LO	Lombardia	1.625	493.612	658.820	405	0,000025802034
C229	CASTELNUOVO BORMIDA	AL	Piemonte	694	299.910	381.726	550	0,000014949908
C230	CASTELNUOVO CALCEA	AT	Piemonte	754	260.175	349.847	464	0,000013701407
C231	CASTELNUOVO CILENTO	SA	Campania	2.798	532.347	905.255	324	0,000035453408
C232	CASTELNUOVO DON BOSCO	AT	Piemonte	3.235	908.614	1.319.901	408	0,000051692571
C235	CASTELNUOVO DI CONZA	SA	Campania	607	59.072	121.929	201	0,000004775229
C236	CASTELNUOVO DI GARFAGNANA	LU	Toscana	5.958	2.034.778	2.942.512	494	0,0000115240491
C237	CASTELNUOVO DI PORTO	RM	Lazio	8.597	2.568.234	3.685.290	429	0,000144330646
C240	CASTELNUOVO MAGRA	SP	Liguria	8.410	2.458.521	3.425.681	407	0,000134163309
C241	CASTELNUOVO NIGRA	TO	Piemonte	423	240.347	293.122	693	0,000011479844
C242	CASTELNUOVO RANGONE	MO	Emilia Romagna	14.930	6.193.124	8.394.329	562	0,000328755398
C243	CASTELNUOVO SCRIVIA	AL	Piemonte	5.247	2.060.290	2.798.390	533	0,000109596103
C244	CASTELNUOVO DI VAL DI CECINA	PI	Toscana	2.215	923.266	1.416.300	639	0,000055467948
C245	CASTELPAGANO	BN	Campania	1.482	187.243	340.244	230	0,000013325323
C246	CASTELPETROSO	IS	Molise	1.662	314.146	444.412	267	0,000017404950
C247	CASTELPIZZUTO	IS	Molise	168	27.969	41.421	247	0,000001622216
C248	CASTELPLANIO	AN	Marche	3.539	1.128.497	1.492.105	422	0,000058436762
C250	CASTELPOTO	BN	Campania	1.225	217.879	364.971	298	0,000014293712
C251	CASTELRAIMONDO	MC	Marche	4.564	1.399.173	1.843.350	404	0,000072192921
C252	CASTEL RITALDI	PG	Umbria	3.285	837.782	1.344.901	409	0,000052671680
C253	CASTEL ROCCHERO	AT	Piemonte	406	108.428	146.030	360	0,000005719113
C255	CASTEL ROZZONE	BG	Lombardia	2.875	812.430	1.109.278	386	0,000043443750
C259	CASTEL SAN GIORGIO	SA	Campania	13.721	2.491.273	4.169.695	304	0,000163301880
C261	CASTEL SAN GIOVANNI	PC	Emilia Romagna	13.661	5.365.809	8.188.809	599	0,000320706395
C262	CASTEL SAN LORENZO	SA	Campania	2.428	420.140	631.433	260	0,000024729424
C263	CASTEL SAN NICCOLO'	AR	Toscana	2.695	1.248.676	1.645.192	610	0,000064432275
C265	CASTEL SAN PIETRO TERME	BO	Emilia Romagna	20.875	9.180.203	12.256.009	587	0,000479994176
C266	CASTEL SAN PIETRO ROMANO	RM	Lazio	886	171.152	285.818	323	0,000011193756
C267	CASTEL SANTANGELO SUL NERA	MC	Marche	273	273.523	311.901	1.142	0,000012215268
C268	CASTEL SANT'ANGELO	RI	Lazio	1.296	435.284	598.861	462	0,000023453770
C269	CASTEL SANTELIA	VT	Lazio	2.656	682.037	931.817	351	0,000036493668
C270	CASTEL SAN VINCENZO	IS	Molise	507	126.563	177.878	351	0,000006966410
C271	CASTEL SARACENO	PZ	Basilicata	1.359	191.440	320.333	236	0,000012545508
C273	CASTELSEPRIO	VA	Lombardia	1.300	459.355	595.101	458	0,000023306517
C274	CASTELSPINA	AL	Piemonte	413	144.397	193.848	469	0,000007591879




C276	CASTELVECCHIO DI ROCCA BARBENA	SV	Liguria	139	131.783	153.884	1.107	0,000006026693
C278	CASTELVECCHIO CALVISIO	AQ	Abruzzo	148	48.599	74.285	502	0,00002909307
C279	CASTELVECCHIO SUBEQUO	AQ	Abruzzo	958	281.070	379.060	396	0,000014845497
C280	CASTELVENERE	BN	Campania	2.624	436.359	713.127	272	0,000027928889
C283	CASTELVETERE SUL CALORE	AV	Campania	1.589	378.074	539.550	340	0,000021130940
C284	CASTELVETERE IN VAL FORTORE	BN	Campania	1.203	220.661	297.836	248	0,000011664432
C285	CAULONIA	RC	Calabria	7.078	923.225	1.544.076	218	0,000060472180
C287	CASTELVETRO DI MODENA	MO	Emilia Romagna	11.195	4.489.376	6.241.298	558	0,000244434123
C288	CASTELVETRO PIACENTINO	PC	Emilia Romagna	5.379	2.269.127	3.033.430	564	0,000118801193
C289	CASTEL VISCARDO	TR	Umbria	2.910	846.499	1.159.687	399	0,000045417967
C290	CASTELVISCANTI	CR	Lombardia	301	132.423	169.936	565	0,000006655381
C291	CASTEL VOLTURNO	CE	Campania	25.466	7.103.224	13.401.445	526	0,000524854018
C292	CASTENASO	BO	Emilia Romagna	15.191	7.373.174	9.320.760	614	0,000365038126
C293	CASTENEDOLO	BS	Lombardia	11.443	3.750.693	4.775.012	417	0,000187008494
C296	CASTIGLIONE DEI PEPOLI	BO	Emilia Romagna	5.558	2.574.993	3.232.279	582	0,000126588933
C298	CASTIGLIONE MESSER MARINO	CH	Abruzzo	1.748	358.035	528.558	302	0,000020700452
C300	CASTIGLIONE OLONA	VA	Lombardia	7.719	1.973.787	2.658.221	344	0,000104106535
C301	CASTIGLIONE COSENTINO	CS	Calabria	2.932	392.057	590.160	201	0,000023113015
C302	CASTIGLIONE CHIAVARESE	GE	Liguria	1.592	686.974	883.644	555	0,000034607008
C303	CASTIGLIONE DI GARFAGNANA	LU	Toscana	1.804	596.438	773.662	429	0,000030299686
C304	CASTIGLIONE D'ADDA	LO	Lombardia	4.665	1.269.481	1.732.746	371	0,000067861258
C306	CASTIGLIONE DEL GENOVESI	SA	Campania	1.379	192.715	317.015	230	0,000012415569
C307	CASTIGLIONE TORINESE	TO	Piemonte	6.460	2.611.162	3.084.348	477	0,000120795367
C308	CASTIGLIONE A CASAURIA	PE	Abruzzo	834	156.267	248.719	298	0,000009740840
C309	CASTIGLIONE DEL LAGO	PG	Umbria	15.433	5.163.746	7.344.855	476	0,000287653781
C310	CASTIGLIONE DELLA PESCAIA	GR	Toscana	7.287	13.948.800	17.249.233	2.367	0,000675548699
C311	COLLEDARA	TE	Abruzzo	2.161	464.095	746.261	345	0,000029226567
C312	CASTIGLIONE DELLE STIVIERE	MN	Lombardia	23.274	7.146.071	9.835.618	423	0,000385201996
C313	CASTIGLIONE D'ORCIA	SI	Toscana	2.323	1.086.088	1.467.629	632	0,000057478198
C314	CASTIGLIONE FALLETTO	CN	Piemonte	705	345.666	435.461	618	0,000017054402
C315	CASTIGLIONE IN TEVERINA	VT	Lazio	2.321	700.411	950.662	410	0,000037231696
C316	CASTIGLIONE MESSER RAIMONDO	TE	Abruzzo	2.285	536.741	723.349	317	0,000028329249
C317	CASTIGLIONE TINELLA	CN	Piemonte	884	170.813	244.987	277	0,000009594666
C318	CASTIGLIONE FIBOCCHI	AR	Toscana	2.162	799.164	1.106.146	512	0,000043321102
C319	CASTIGLIONE FIORENTINO	AR	Toscana	13.210	4.416.909	6.086.879	461	0,000238386423
C321	CASTIGNANO	AP	Marche	2.774	664.802	865.569	312	0,000033899145
C322	CASTILENTI	TE	Abruzzo	1.456	338.475	482.972	332	0,000018915108
C323	CASTINO	CN	Piemonte	487	130.844	180.603	371	0,000007073119
C324	CASTIONE DELLA PRESOLANA	BG	Lombardia	3.416	4.379.286	4.916.940	1.439	0,000192566952
C325	CASTIONE ANDEVENNO	SO	Lombardia	1.569	761.688	886.457	565	0,000034717175
C329	CASTIRAGA VIDARDO	LO	Lombardia	2.795	738.626	946.690	339	0,000030706173
C330	CASTO	BS	Lombardia	1.713	579.329	716.452	418	0,000028059116
C331	CASTORANO	AP	Marche	2.344	446.243	609.082	260	0,000023854079
C332	CASTREZZATO	BS	Lombardia	7.139	1.777.919	2.396.013	336	0,000093837407
C334	CASTRI DI LECCE	LE	Puglia	2.920	467.094	788.842	270	0,000030894195
C335	CASTRIGNANO DE' GRECI	LE	Puglia	3.937	528.740	896.883	228	0,000035125516
C336	CASTRIGNANO DEL CAPO	LE	Puglia	5.257	2.121.836	2.977.133	566	0,000116596406
C337	CASTRO	BG	Lombardia	1.331	359.488	464.129	349	0,000018177153
C338	CASTRO DEI VOLSCI	FR	Lazio	4.756	906.341	1.240.426	261	0,000048580025
C339	CASTROCARO TERME E TERRA DEL SOLE	FC	Emilia Romagna	6.344	2.840.898	3.523.277	555	0,000137985575
C340	CASTROCIELO	FR	Lazio	4.001	969.293	1.325.485	331	0,000051911292
C343	CASTRONNO	VA	Lombardia	5.240	1.515.007	1.997.057	381	0,000078212719
C345	CASTRONUOVO DI SANT'ANDREA	PZ	Basilicata	1.044	114.877	195.770	188	0,000007667124
C346	CASTROPIGNANO	CB	Molise	932	227.587	288.813	310	0,000011311083
C348	CASTROREGIO	CS	Calabria	291	38.237	66.128	227	0,000002589844
C349	CASTROVILLARI	CS	Calabria	22.160	3.825.931	5.367.116	242	0,000210197640
C352	CATANZARO	CZ	Calabria	90.240	22.364.940	31.985.466	354	0,001252678349
C354	CATIGNANO	PE	Abruzzo	1.374	258.524	409.904	298	0,000016053484
C357	CATTOLICA	RN	Emilia Romagna	17.228	8.040.365	11.251.803	653	0,000440665441
C359	CAUTANO	BN	Campania	2.050	332.713	599.739	293	0,000023488184
C360	CAVA MANARA	PV	Lombardia	6.753	1.708.353	2.389.482	354	0,000093581635
C361	CAVA DE' TIRRENI	SA	Campania	53.450	11.079.819	18.094.737	339	0,000708662012
C363	CAVAGLIA'	BI	Piemonte	3.641	1.336.136	1.767.623	485	0,000069227173
C364	CAVAGLIETTO	NO	Piemonte	375	146.438	190.335	508	0,000007454292
C365	CAVAGLIO D'AGOGNA	NO	Piemonte	1.176	362.060	497.254	423	0,000019474436
C367	CAVAGLIO-SPOCCIA	VB	Piemonte	262	104.976	133.538	510	0,000005229884
C369	CAVAGNOLO	TO	Piemonte	2.179	714.658	894.689	411	0,000035039580
C370	CAVAION VERONESE	VR	Veneto	5.910	2.510.981	3.180.298	538	0,000124553143
C375	CAVALLERLEONE	CN	Piemonte	644	249.244	304.450	473	0,000011923482
C376	CAVALLERMAGGIORE	CN	Piemonte	5.484	2.067.957	2.498.026	456	0,000097832653
C377	CAVALLINO	LE	Puglia	12.840	2.460.610	3.883.969	302	0,000152111692
C378	CAVALLIRIO	NO	Piemonte	1.340	510.708	617.653	461	0,000024189753




C381	CAVARGNA	CO	Lombardia	218	81.948	105.510	484	0,000004132186
C382	CAVARIA CON PREMEZZO	VA	Lombardia	5.811	1.602.472	2.094.383	360	0,000082024370
C383	CAVARZERE	VE	Veneto	14.021	3.473.146	4.850.222	346	0,000189954042
C384	CAVASO DEL TOMBA	TV	Veneto	2.937	933.330	1.183.493	403	0,000046350284
C387	CAVATORE	AL	Piemonte	295	114.893	146.224	496	0,000005726704
C388	JESOLO	VE	Veneto	26.314	19.357.636	27.487.952	1.045	0,0001076537766
C390	CAVE	RM	Lazio	11.378	2.276.326	3.537.952	311	0,000138560289
C394	CAVENAGO D'ADDA	LO	Lombardia	2.225	701.064	952.217	428	0,000037292616
C395	CAVENAGO DI BRIANZA	MB	Lombardia	7.323	2.087.073	2.666.193	364	0,000104418742
C396	CAVERNAGO	BG	Lombardia	2.620	692.430	961.997	367	0,000037675652
C398	CAVEZZO	MO	Emilia Romagna	7.022	2.530.110	3.517.470	501	0,000137758126
C404	CAVOUR	TO	Piemonte	5.498	2.016.491	2.553.336	464	0,00009998808
C405	CAVRIAGO	RE	Emilia Romagna	9.892	4.115.720	7.223.922	730	0,000282917583
C406	CAVRIANA	MN	Lombardia	3.857	1.124.031	1.443.384	374	0,000056528688
C407	CAVRIGLIA	AR	Toscana	9.576	2.757.661	4.004.571	418	0,000156834978
C408	CAZZAGO SAN MARTINO	BS	Lombardia	10.941	3.176.135	4.390.892	401	0,000171964814
C409	CAZZAGO BRABIA	VA	Lombardia	815	253.226	336.443	413	0,000013176432
C410	CAZZANO SANT'ANDREA	BG	Lombardia	1.680	627.478	789.358	470	0,000030914417
C412	CAZZANO DI TRAMIGNA	VR	Veneto	1.513	376.444	511.309	338	0,000020024884
C413	CECCANO	FR	Lazio	23.494	4.313.793	6.429.068	274	0,000251787918
C414	CECIMA	PV	Lombardia	242	106.234	135.333	559	0,000005300183
C415	CECINA	LI	Toscana	28.120	13.981.126	19.300.392	686	0,000755880284
C417	CEDEGOLO	BS	Lombardia	1.215	442.811	543.622	447	0,000021290397
C418	CEDRASCO	SO	Lombardia	456	168.710	208.745	458	0,000008175301
C422	CEGGIA	VE	Veneto	6.145	1.695.590	2.311.925	376	0,000090544189
C424	CEGLIE MESSAPICA	BR	Puglia	19.965	5.041.571	7.466.804	374	0,000292429786
C426	CELANO	AQ	Abruzzo	10.982	2.245.598	3.446.380	314	0,000134973962
C428	CELENZA SUL TRIGNO	CH	Abruzzo	900	227.113	317.544	353	0,000012436298
C429	CELENZA VALFORTORE	FG	Puglia	1.581	346.333	530.673	336	0,000020783264
C430	CELICO	CS	Calabria	2.763	357.045	617.744	224	0,000024193331
C432	CELLA MONTE	AL	Piemonte	499	213.087	256.262	514	0,000010036240
C435	CELLA DATI	CR	Lombardia	511	241.843	300.169	587	0,000011755817
C436	CELLAMARE	BA	Puglia	5.789	919.936	1.466.143	253	0,000057419993
C437	CELLARA	CS	Calabria	493	65.035	113.365	230	0,000004439822
C438	CELLARENGO	AT	Piemonte	706	203.780	258.035	365	0,000010105687
C439	CELLATICA	BS	Lombardia	4.937	1.762.225	2.358.917	478	0,000092384602
C440	CELLE ENOMONDO	AT	Piemonte	487	143.214	178.172	366	0,000006977942
C441	CELLE DI MACRA	CN	Piemonte	99	32.701	46.146	466	0,000001807280
C442	CELLE DI SAN VITO	FG	Puglia	162	44.947	63.009	389	0,000002467692
C443	CELLE LIGURE	SV	Liguria	5.200	5.914.723	6.763.584	1.301	0,000264888914
C444	CELLE DI BULGHERIA	SA	Campania	1.895	257.921	438.799	232	0,000017185103
C446	CELLENO	VT	Lazio	1.350	341.114	461.078	342	0,000018057633
C447	CELLERE	VT	Lazio	1.184	311.276	433.557	366	0,000016979802
C448	CELLINO SAN MARCO	BR	Puglia	6.584	1.296.102	2.025.936	308	0,000079343720
C449	CELLINO ATTANASIO	TE	Abruzzo	2.511	370.369	594.311	237	0,000023275584
C453	CENADI	CZ	Calabria	568	147.568	189.712	334	0,000007429892
C456	CENATE SOPRA	BG	Lombardia	2.570	849.192	1.062.542	413	0,000041613375
C457	CENATE SOTTO	BG	Lombardia	3.790	1.289.701	1.648.730	435	0,000064570844
C458	CENCENIGHE AGORDINO	BL	Veneto	1.307	554.127	736.573	564	0,000028847117
C459	CENE	BG	Lombardia	4.268	1.360.767	1.698.902	398	0,000066535777
C461	CENESELLI	RO	Veneto	1.683	577.116	749.657	445	0,000029359559
C463	CENGIO	SV	Liguria	3.489	1.107.793	1.425.754	409	0,000055838215
C466	CENTALLO	CN	Piemonte	6.917	2.339.639	3.005.076	434	0,0000117690756
C469	CENTO	FE	Emilia Romagna	35.582	13.294.446	16.834.499	473	0,000659306079
C470	CENTOLA	SA	Campania	5.151	1.976.821	3.167.613	615	0,0000124056339
C472	CENTRACHE	CZ	Calabria	391	87.372	130.853	335	0,000005124734
C474	CEPAGATTI	PE	Abruzzo	10.956	3.222.264	4.964.213	453	0,000194418383
C476	CEPPALONI	BN	Campania	3.394	822.172	1.227.288	362	0,000048065486
C478	CEPPO MORELLI	VB	Piemonte	313	184.680	225.649	721	0,000008837331
C479	CEPRANO	FR	Lazio	8.875	1.854.950	2.735.587	308	0,000107136506
C481	CERANESI	GE	Liguria	3.816	1.618.831	2.086.813	547	0,000081727899
C482	CERANO D'INTELVI	CO	Lombardia	549	320.051	383.050	698	0,000015001777
C483	CERANO	NO	Piemonte	6.804	2.139.032	2.864.086	421	0,000112169035
C484	CERANOVA	PV	Lombardia	2.192	464.935	610.065	278	0,000023892583
C485	CERASO	SA	Campania	2.350	332.635	599.626	255	0,000023483760
C486	CERCEMAGGIORE	CB	Molise	3.756	311.419	485.322	129	0,000019007156
C487	CERCENASCO	TO	Piemonte	1.792	589.205	744.383	415	0,000029152992
C488	CERCEPICCOLA	CB	Molise	667	94.424	132.667	199	0,000005195771
C489	CERCHIARA DI CALABRIA	CS	Calabria	2.362	338.054	495.423	210	0,000019402736
C492	CERCHIO	AQ	Abruzzo	1.615	352.274	517.170	320	0,000020254449
C493	CERCINO	SO	Lombardia	780	239.999	288.790	370	0,000011310167
C495	CERCOLA	NA	Campania	18.211	3.110.446	5.514.172	303	0,000215956967



C497	CERES	TO	Piemonte	1.041	724.889	834.748	802	0,000032692060
C498	CEREA	VR	Veneto	16.601	6.314.162	8.033.507	484	0,000314624134
C500	CEREGNANO	RO	Veneto	3.590	1.026.104	1.341.979	374	0,000052557260
C501	CERENZIA	KR	Calabria	1.147	145.778	249.624	218	0,000009776267
C502	CERESARA	MN	Lombardia	2.634	1.154.839	1.370.932	520	0,000053691156
C503	CERESETO	AL	Piemonte	416	163.502	202.683	487	0,000007937865
C504	CERESOLE ALBA	CN	Piemonte	2.072	666.540	835.094	403	0,000032705617
C505	CERESOLE REALE	TO	Piemonte	161	434.323	485.890	3.018	0,000019029392
C506	CERETE	BG	Lombardia	1.597	663.560	834.040	522	0,000032664341
C507	CERRETO GRUE	AL	Piemonte	317	100.060	133.489	421	0,000005227960
C508	CERRETO LOMELLINA	PV	Lombardia	188	108.547	135.301	720	0,000005298914
C509	CERGNAGO	PV	Lombardia	724	266.358	344.615	476	0,000013496507
C510	CERIALE	SV	Liguria	5.561	7.597.826	8.748.456	1.573	0,000342624420
C511	CERIANA	IM	Liguria	1.229	369.495	487.234	396	0,000019082040
C512	CERIANO LAGHETTO	MB	Lombardia	6.519	2.151.223	2.718.217	417	0,000106456205
C513	CERIGNALE	PC	Emilia Romagna	128	110.890	133.384	1.042	0,000005223862
C514	CERIGNOLA	FG	Puglia	58.517	10.664.569	16.735.850	286	0,000655442586
C515	CERISANO	CS	Calabria	3.157	459.960	709.182	225	0,000027774393
C516	CERMENATE	CO	Lombardia	9.218	3.342.140	4.740.031	514	0,000185638511
C517	CERMIGNANO	TE	Abruzzo	1.627	215.119	355.881	219	0,000013937711
C518	CERRETO LAZIALE	RM	Lazio	1.120	295.640	408.162	364	0,000015985262
C520	CERNOBBIO	CO	Lombardia	6.771	3.975.358	4.641.579	686	0,000181782742
C521	CERNUSCO LOMBARDONE	LC	Lombardia	3.891	1.646.208	2.027.253	521	0,000079395297
C523	CERNUSCO SUL NAVIGLIO	MI	Lombardia	33.867	15.918.870	19.566.704	578	0,000766310100
C524	CERRETO D'ESI	AN	Marche	3.736	1.067.083	1.358.858	364	0,000053218278
C525	CERRETO SANNITA	BN	Campania	3.940	634.809	1.090.015	277	0,000042689341
C526	CERRETO CASTELLO	BI	Piemonte	624	307.180	394.992	633	0,000015469478
C527	CERRETO DI SPOLETO	PG	Umbria	1.066	382.054	530.108	497	0,000020761128
C528	CERRETO D'ASTI	AT	Piemonte	228	57.495	87.449	384	0,000003424859
C529	CERRETO GUIDI	FI	Toscana	10.929	3.683.324	4.960.032	454	0,000194254620
C530	CERRETO LANGHE	CN	Piemonte	451	99.484	149.465	331	0,000005853638
C531	CERRINA MONFERRATO	AL	Piemonte	1.391	592.285	722.790	520	0,000028307353
C532	CERRIONE	BI	Piemonte	2.897	934.121	1.187.201	410	0,000046495517
C533	CERRO TANARO	AT	Piemonte	598	188.986	270.711	453	0,000010602116
C534	CERRO AL VOLTURNO	IS	Molise	1.274	260.025	336.313	264	0,000013171347
C536	CERRO AL LAMBRO	MI	Lombardia	5.119	1.457.706	1.970.019	385	0,00007153808
C537	CERRO MAGGIORE	MI	Lombardia	15.224	4.835.268	6.282.554	413	0,000246049839
C538	CERRO VERONESE	VR	Veneto	2.461	1.053.520	1.340.605	545	0,000052503442
C539	CERSOSIMO	PZ	Basilicata	641	81.854	139.741	218	0,000005472813
C540	CERTALDO	FI	Toscana	16.159	5.310.847	7.365.425	456	0,000288459386
C541	CERTOSA DI PAVIA	PV	Lombardia	5.391	1.179.419	1.549.424	287	0,000060681600
C542	CERVA	CZ	Calabria	1.212	112.534	196.488	162	0,000007695238
C543	CERVARA DI ROMA	RM	Lazio	448	406.041	469.095	1.047	0,000018371614
C544	CERVARESE SANTA CROCE	PD	Veneto	5.770	1.568.599	2.120.717	368	0,000083055720
C545	CERVARO	FR	Lazio	8.094	1.657.366	2.218.863	274	0,000086899520
C547	CERVASCA	CN	Piemonte	5.084	1.587.318	1.962.667	386	0,000076865875
C548	CERVATTO	VC	Piemonte	50	90.666	99.788	1.996	0,000003908115
C549	CERVENO	BS	Lombardia	663	221.113	278.192	420	0,000010895109
C550	CERVERE	CN	Piemonte	2.256	722.238	919.673	408	0,000036018043
C551	CERVESINA	PV	Lombardia	1.245	319.385	449.469	361	0,000017603006
C552	CERVETERI	RM	Lazio	37.759	13.344.966	19.700.423	522	0,000771547073
C553	CERVIA	RA	Emilia Romagna	28.794	25.002.910	32.386.235	1.125	0,001268374044
C554	CERVICATI	CS	Calabria	818	87.487	117.190	143	0,000004589636
C555	CERVIGNANO D'ADDA	LO	Lombardia	2.165	488.649	671.535	310	0,000026299999
C557	CERVINARA	AV	Campania	9.578	1.337.081	2.574.598	269	0,000100831533
C558	CERVINO	CE	Campania	5.000	485.810	1.212.892	243	0,000047501675
C559	CERVO	IM	Liguria	1.160	1.361.522	1.623.842	1.400	0,000063596108
C560	CERZETO	CS	Calabria	1.388	129.739	211.899	153	0,000008298811
C561	CESA	CE	Campania	8.897	1.269.654	2.332.362	262	0,000091344584
C562	LENTIAI	BL	Veneto	2.969	882.240	1.241.826	418	0,000048634863
C563	CESANA BRIANZA	LC	Lombardia	2.378	1.044.322	1.281.421	539	0,000050185571
C564	CESANA TORINESE	TO	Piemonte	961	2.546.497	2.852.728	2.968	0,000111724192
C565	CESANO BOSCONI	MI	Lombardia	23.755	7.038.629	9.043.123	381	0,000354164744
C566	CESANO MADERNO	MB	Lombardia	38.614	11.501.079	15.285.222	396	0,000598630212
C567	CESARA	VB	Piemonte	596	248.410	299.661	503	0,000011735933
C569	CESATE	MI	Lombardia	14.278	3.763.238	5.031.488	352	0,000197053104
C573	CESENA	FC	Emilia Romagna	96.589	36.997.218	52.678.239	545	0,002063089784
C574	CESENATICO	FC	Emilia Romagna	25.781	13.802.485	19.044.190	739	0,000745846371
C576	CESINALI	AV	Campania	2.602	452.386	717.187	276	0,000028087914
C577	CESIOMAGGIORE	BL	Veneto	3.988	1.027.858	1.440.595	361	0,000056419423
C578	CESIO	IM	Liguria	279	64.344	97.246	349	0,000003808528
C580	CESSALTO	TV	Veneto	3.821	1.070.776	1.436.764	376	0,000056269417




C581	CESSANITI	VV	Calabria	3.282	231.824	492.613	150	0,000019292686
C582	CESSAPALOMBO	MC	Marche	504	150.881	197.966	393	0,00000753123
C583	CESSOLE	AT	Piemonte	396	109.652	145.038	366	0,000005680283
C584	CETARA	SA	Campania	2.105	601.661	993.361	472	0,000038903982
C585	CETO	BS	Lombardia	1.912	626.077	805.718	421	0,000031555138
C587	CETONA	SI	Toscana	2.711	1.398.148	1.788.461	660	0,000070043262
C588	CETRARO	CS	Calabria	10.112	1.974.734	2.906.722	287	0,000113838827
C589	CEVA	CN	Piemonte	5.768	2.352.191	2.931.921	508	0,000114825716
C591	CEVO	BS	Lombardia	887	309.473	398.833	450	0,000015619882
C599	CHERASCO	CN	Piemonte	9.096	3.968.337	5.004.583	550	0,000195999435
C604	CHIALAMBERTO	TO	Piemonte	348	491.301	567.885	1.632	0,000022406659
C605	CHIAMPO	VI	Veneto	12.891	4.347.556	5.292.592	411	0,000207279016
C606	CHIANCHE	AV	Campania	497	91.555	142.103	286	0,000005565306
C608	CHIANCIANO TERME	SI	Toscana	7.109	3.655.223	5.288.713	744	0,000207127098
C609	CHIANNI	PI	Toscana	1.366	625.307	858.648	629	0,000033628075
C610	CHIANOCCO	TO	Piemonte	1.654	507.536	647.304	391	0,000025350985
C614	CHIARANO	TV	Veneto	3.735	912.630	1.293.331	346	0,000050651982
C615	CHIARAVALLE	AN	Marche	14.800	4.216.537	5.660.402	382	0,000221683918
C616	CHIARAVALLE CENTRALE	CZ	Calabria	5.660	947.841	1.342.318	237	0,000052570522
C618	CHIARI	BS	Lombardia	18.856	6.403.425	8.529.309	452	0,000334041718
C619	CHIAROMONTE	PZ	Basilicata	1.911	330.963	545.994	286	0,000021383304
C620	CHIAUCI	IS	Molise	226	75.299	91.229	404	0,000003572903
C621	CHIAVARI	GE	Liguria	27.429	23.002.579	26.428.546	964	0,001035047211
C623	CHIAVENNA	SO	Lombardia	7.347	2.319.607	3.116.962	424	0,000122072660
C624	CHIAVERANO	TO	Piemonte	2.067	592.427	765.701	370	0,000029987885
C627	CHIERI	TO	Piemonte	36.742	14.294.186	17.580.388	478	0,000688518082
C628	CHIESA IN VALMALENCO	SO	Lombardia	2.496	2.435.783	2.717.361	1.089	0,000106422684
C629	CHIESANUOVA	TO	Piemonte	233	67.423	95.611	410	0,00003744511
C630	CHIES D'ALPAGO	BL	Veneto	1.364	426.766	563.995	413	0,000022088311
C631	CHIESINA UZZANESE	PT	Toscana	4.581	1.225.911	1.961.497	428	0,000076820051
C632	CHIETI	CH	Abruzzo	51.330	18.057.759	26.108.777	509	0,001022523784
C633	CHIEUTI	FG	Puglia	1.679	486.768	846.764	504	0,000033162649
C634	CHIEVE	CR	Lombardia	2.282	587.810	777.647	341	0,000030455772
C635	CHIGNOLO D'ISOLA	BG	Lombardia	3.357	930.373	1.136.993	339	0,000044529167
C637	CHIGNOLO PO	PV	Lombardia	4.005	1.110.925	1.441.376	360	0,000056450028
C638	CHIOGGIA	VE	Veneto	49.650	15.601.458	23.073.607	465	0,000903654422
C639	CHIOMONTE	TO	Piemonte	892	918.494	1.085.031	1.216	0,000042494138
C648	CHITIGNANO	AR	Toscana	910	310.563	443.896	488	0,000017384732
C649	CHIUDUNO	BG	Lombardia	5.998	1.856.694	2.384.631	398	0,000093391654
C650	CHIUPPANO	VI	Veneto	2.548	909.297	1.107.066	434	0,000033357135
C651	CHIURO	SO	Lombardia	2.553	1.051.152	1.363.671	534	0,000053406793
C653	CHIUSA DI PESIO	CN	Piemonte	3.623	1.287.711	1.597.931	441	0,000062581351
C655	CHIUSA DI SAN MICHELE	TO	Piemonte	1.667	455.557	611.028	367	0,000023930284
C657	CHIU SANICO	IM	Liguria	591	177.804	256.972	435	0,000010064057
C658	CHIU SANICO D'ASTI	AT	Piemonte	219	66.767	92.578	423	0,000003625727
C659	CHIU SANICO DI SAN DOMENICO	AV	Campania	2.264	375.158	607.326	268	0,000023785316
C660	CHIU SAVECCHIA	IM	Liguria	572	191.939	246.799	431	0,000009665634
C661	CHIU SDINO	SI	Toscana	1.886	707.551	1.018.611	540	0,000039892853
C662	CHIUSI	SI	Toscana	8.614	3.099.018	4.507.523	523	0,000176532553
C663	CHIUSI DELLA VERNA	AR	Toscana	1.992	931.630	1.375.225	690	0,000053859273
C665	CHIVASSO	TO	Piemonte	26.921	8.843.721	11.140.126	414	0,000436291719
C669	CANOSSA	RE	Emilia Romagna	3.778	1.556.953	2.157.530	571	0,000084497490
C670	CROCETTA DEL MONTELLLO	TV	Veneto	6.093	1.893.575	2.417.658	397	0,000094685136
C672	CIBIANA DI CADORE	BL	Veneto	405	253.122	318.860	787	0,000012487834
C673	CICAGNA	GE	Liguria	2.483	870.225	1.117.981	450	0,000043784599
C674	CICALA	CZ	Calabria	963	125.888	221.408	230	0,000008671201
C675	CICCIANO	NA	Campania	12.898	2.266.951	3.686.373	286	0,000144373049
C676	CICERALE	SA	Campania	1.217	235.640	413.157	339	0,000016180892
C677	CICILIANO	RM	Lazio	1.333	335.021	493.880	371	0,000019342298
C678	CICO GNLO	CR	Lombardia	963	354.058	472.209	490	0,000018493605
C679	CICONIO	TO	Piemonte	389	115.263	148.483	382	0,000005815203
C680	CIGLIANO	VC	Piemonte	4.549	1.688.879	2.131.346	469	0,000083471990
C681	CIGLIE'	CN	Piemonte	189	48.695	65.532	347	0,000002566508
C684	CIGOGNOLA	PV	Lombardia	1.336	475.987	590.299	442	0,000023118474
C685	CIGOLE	BS	Lombardia	1.584	429.850	639.709	404	0,000025053540
C686	CILAVEGNA	PV	Lombardia	5.549	1.397.465	1.931.018	348	0,000075626366
C689	CIMADOLMO	TV	Veneto	3.376	1.060.374	1.421.363	421	0,000055666233
C691	CIMBERGO	BS	Lombardia	546	232.756	280.460	514	0,000010983935
C695	CIMINA'	RC	Calabria	566	89.311	119.149	211	0,000004666336
C697	CIMITILE	NA	Campania	7.193	1.452.072	2.544.964	354	0,000099670929
C698	TAVERNOLE SUL MELLA	BS	Lombardia	1.277	396.429	472.258	370	0,000018495487
C701	CINAGLIO	AT	Piemonte	441	99.536	131.602	298	0,000005154050



C702	CINETO ROMANO	RM	Lazio	595	203.222	279.434	470	0,000010943745
C703	CINGIA DE' BOTTI	CR	Lombardia	1.254	397.876	543.958	434	0,000021303578
C704	CINGOLI	MC	Marche	10.289	3.053.374	3.994.135	388	0,000156426247
C705	CINIGIANO	GR	Toscana	2.580	1.007.950	1.303.349	505	0,000051044351
C707	CINISELLO BALSAMO	MI	Lombardia	75.659	20.221.705	26.597.092	352	0,001041648110
C709	CINO	SO	Lombardia	344	95.269	116.566	339	0,000004565201
C710	CINQUEFRONDI	RC	Calabria	6.518	762.886	1.147.136	176	0,000044926424
C711	CINTANO	TO	Piemonte	255	108.231	136.392	535	0,000005341644
C713	CINTO EUGANEO	PD	Veneto	1.979	491.431	678.225	343	0,000026561989
C714	CINTO CAOMAGGIORE	VE	Veneto	3.247	847.140	1.144.184	352	0,000044810787
C715	CINZANO	TO	Piemonte	358	159.058	196.624	549	0,000007700580
C716	CIORLANO	CE	Campania	430	78.969	117.340	273	0,000004595497
C717	SANTA MARIA DEL CEDRO	CS	Calabria	4.939	2.945.564	3.821.224	774	0,000149654377
C718	CIPRESSA	IM	Liguria	1.283	847.588	1.011.226	788	0,000039603638
C719	CIRCELLO	BN	Campania	2.343	278.119	515.541	220	0,000020190656
C722	CIRIÈ	TO	Piemonte	18.813	7.970.585	9.808.527	521	0,000384141027
C723	CIRIGLIANO	MT	Basilicata	369	108.076	145.278	394	0,000005689653
C724	CIRIMIDO	CO	Lombardia	2.131	780.156	945.210	444	0,000037018210
C725	CIRO'	KR	Calabria	2.862	208.519	422.914	148	0,000016562987
C726	CIRO' MARINA	KR	Calabria	14.847	1.742.534	3.047.400	205	0,000119348333
C728	CISANO BERGAMASCO	BG	Lombardia	6.403	2.245.843	2.821.857	441	0,000110515153
C729	CISANO SUL NEVA	SV	Liguria	2.094	815.712	1.040.995	497	0,000040769516
C730	CISERANO	BG	Lombardia	5.743	1.729.972	2.311.596	403	0,000090531325
C732	CISLAGO	VA	Lombardia	10.411	2.839.261	3.732.272	358	0,000146170664
C733	CISLIANO	MI	Lombardia	4.867	1.520.326	1.954.505	402	0,000076546216
C734	CISMON DEL GRAPPA	VI	Veneto	911	341.909	446.853	491	0,000017500544
C735	CISON DI VALMARINO	TV	Veneto	2.618	946.960	1.263.499	483	0,000049483670
C738	CISSONE	CN	Piemonte	88	25.940	44.327	504	0,000001736021
C739	CISTERNA D'ASTI	AT	Piemonte	1.233	320.821	411.722	334	0,000016124683
C740	CISTERNA DI LATINA	LT	Lazio	36.923	8.621.809	13.553.376	367	0,000530804212
C741	CISTERNINO	BR	Puglia	11.600	3.614.417	5.171.562	446	0,000202538962
C742	CITERNA	PG	Umbria	3.514	1.045.115	1.490.362	424	0,000058368503
C743	CITTADELLA	PD	Veneto	20.157	9.203.834	11.466.274	569	0,000449064977
C744	CITTA' DELLA PIEVE	PG	Umbria	7.750	2.974.550	4.024.227	519	0,000157604765
C745	CITTA' DI CASTELLO	PG	Umbria	39.740	11.907.764	17.458.453	439	0,000683742588
C746	CITTADUCALE	RI	Lazio	6.786	1.932.911	2.614.215	385	0,000102383064
C747	CITTANOVA	RC	Calabria	10.338	1.542.699	2.438.482	236	0,000095500680
C749	CITTAREALE	RI	Lazio	475	207.387	291.226	613	0,000011405556
C750	CITTA' SANT'ANGELO	PE	Abruzzo	15.054	4.273.641	7.229.826	480	0,000283148802
C751	CITTIGLIO	VA	Lombardia	3.923	1.127.932	1.531.871	390	0,000059994190
C752	CIVATE	LC	Lombardia	3.853	1.373.551	1.703.939	442	0,000066733038
C755	CIVEZZA	IM	Liguria	599	225.394	292.856	489	0,000011469390
C757	CIVIASCO	VC	Piemonte	258	125.005	150.510	583	0,000005894574
C759	CIVIDATE AL PIANO	BG	Lombardia	5.213	1.523.396	1.927.688	370	0,000075495952
C760	CIVIDATE CAMUNO	BS	Lombardia	2.735	887.519	1.170.169	428	0,000045828467
C763	CIVITA	CS	Calabria	919	131.166	208.497	227	0,000008165564
C764	CIVITACAMPOMARANO	CB	Molise	404	74.792	110.526	274	0,000004328651
C765	CIVITA CASTELLANA	VT	Lazio	16.418	4.659.295	6.214.151	378	0,000243370906
C766	CIVITA D'ANTINO	AQ	Abruzzo	995	289.864	406.296	408	0,000015912153
C767	LANUVIO	RM	Lazio	13.605	3.064.934	4.633.579	341	0,000181469433
C768	CIVITALUPARELLA	CH	Abruzzo	339	50.931	83.046	245	0,000003252415
C769	CIVITANOVA DEL SANNIO	IS	Molise	925	231.491	289.594	313	0,000011341673
C770	CIVITANOVA MARCHE	MC	Marche	42.251	14.198.670	20.046.106	474	0,000785085418
C771	CIVITAQUANA	PE	Abruzzo	1.231	296.535	417.716	339	0,000016359409
C772	DURONIA	CB	Molise	403	168.255	207.259	514	0,000008117107
C773	CIVITAVECCHIA	RM	Lazio	52.816	16.039.125	23.821.168	451	0,000932931883
C774	CIVITELLA IN VAL DI CHIANA	AR	Toscana	9.099	3.389.178	4.739.464	521	0,000185616316
C776	CIVITELLA MESSER RAIMONDO	CH	Abruzzo	832	190.606	259.017	311	0,000010144157
C777	CIVITELLA DI ROMAGNA	FC	Emilia Romagna	3.777	1.012.908	1.347.303	357	0,000052765738
C778	CIVITELLA ALFEDENA	AQ	Abruzzo	286	232.610	290.759	1.017	0,000011387288
C779	CIVITELLA CASANOVA	PE	Abruzzo	1.777	312.934	452.217	254	0,000017710607
C780	CIVITELLA D'AGLIANO	VT	Lazio	1.598	450.919	598.582	375	0,000023442861
C781	CIVITELLA DEL TRONTO	TE	Abruzzo	5.036	1.159.856	1.732.344	344	0,000067845498
C782	CIVITELLA PAGANICO	GR	Toscana	3.173	1.143.256	1.651.209	520	0,000064667932
C783	CIVITELLA ROVETO	AQ	Abruzzo	3.210	724.155	1.124.893	350	0,000044055294
C784	CIVITELLA SAN PAOLO	RM	Lazio	2.075	499.820	672.407	324	0,000026334135
C785	CIVO	SO	Lombardia	1.109	676.850	759.027	684	0,000029726504
C787	CLAINO CON OSTENO	CO	Lombardia	556	308.374	375.518	675	0,000014706767
C789	UBIALE CLANEZZO	BG	Lombardia	1.377	323.185	433.169	315	0,000016964642
C792	CLAVESANA	CN	Piemonte	835	244.192	327.796	393	0,000012837797
C793	CLAVIERE	TO	Piemonte	224	430.963	529.680	2.365	0,000020744362
C795	CLETO	CS	Calabria	1.275	163.604	279.908	220	0,000010962298



C796	CLIVIO	VA	Lombardia	1.963	312.699	496.173	253	0,000019432112
C800	CLUSONE	BG	Lombardia	8.625	4.200.941	5.191.809	602	0,000203331925
C801	COASSOLO TORINESE	TO	Piemonte	1.527	654.695	781.901	512	0,000030622365
C803	COAZZE	TO	Piemonte	3.202	1.403.480	1.734.113	542	0,000067914776
C804	COAZZOLO	AT	Piemonte	298	89.342	105.007	352	0,000004112501
C806	COCCAGLIO	BS	Lombardia	8.681	2.368.304	3.053.941	352	0,000119604502
C807	COCCONATO	AT	Piemonte	1.471	436.577	609.250	414	0,000023860674
C810	COCQUIO-TREVISAGO	VA	Lombardia	4.742	1.303.933	1.762.540	372	0,000069028099
C811	COCULLO	AQ	Abruzzo	228	109.095	133.402	585	0,000005224539
C812	CODEVIGO	PD	Veneto	6.475	1.825.668	2.373.464	367	0,000092954293
C813	CODEVILLA	PV	Lombardia	996	451.331	570.245	573	0,000022333084
C814	CODIGORO	FE	Emilia Romagna	11.852	4.614.081	6.021.360	508	0,000235820467
C815	CODOGNE'	TV	Veneto	5.316	1.852.917	2.275.658	428	0,000089123842
C816	CODOGNO	LO	Lombardia	15.962	5.600.047	7.000.101	439	0,000274151860
C819	COGGIOLA	BI	Piemonte	1.859	687.233	850.883	458	0,000033239370
C820	COGLIATE	MB	Lombardia	8.558	2.497.216	3.258.566	381	0,000127618427
C823	COGOLETO	GE	Liguria	9.131	4.386.389	5.495.432	602	0,000215223017
C824	COGOLLO DEL CENGIO	VI	Veneto	3.231	1.171.926	1.427.944	442	0,000055923969
C826	COGORNO	GE	Liguria	5.748	1.996.866	2.772.346	482	0,000108576109
C829	COLAZZA	NO	Piemonte	452	382.449	453.090	1.002	0,000017744816
C835	COLERE	BG	Lombardia	1.127	431.289	521.577	463	0,000020427039
C836	COLFELICE	FR	Lazio	1.928	448.059	600.129	311	0,000023503429
C838	COLI	PC	Emilia Romagna	912	498.483	625.079	685	0,000024480584
C839	COLICO	LC	Lombardia	7.776	4.822.923	5.792.795	745	0,000226868942
C841	COLLALTO SABINO	RI	Lazio	432	173.160	252.013	583	0,000009869850
C844	COLLARMELE	AQ	Abruzzo	897	242.519	322.109	359	0,000012615086
C845	COLLAZZONE	PG	Umbria	3.465	1.036.716	1.468.221	424	0,000057501384
C846	COLLE SANNITA	BN	Campania	2.407	339.496	606.867	252	0,000023767320
C847	COLLE DI VAL D'ELSA	SI	Toscana	21.512	7.090.081	9.980.319	464	0,000390869079
C848	COLLE UMBERTO	TV	Veneto	5.079	1.667.977	2.188.320	431	0,000085703343
C850	COLLEBEATO	BS	Lombardia	4.637	1.429.371	1.846.508	398	0,000072316605
C851	COLLE BRIANZA	LC	Lombardia	1.731	796.609	942.288	544	0,000036903758
C852	COLLECCHIO	PR	Emilia Romagna	14.559	6.809.823	8.823.869	606	0,000345577871
C853	COLLECORVINO	PE	Abruzzo	6.008	1.214.161	1.714.416	285	0,000067143349
C854	COLLE D'ANCHISE	CB	Molise	800	125.245	188.917	236	0,000007398735
C855	COLLEDIMACINE	CH	Abruzzo	191	78.984	100.668	527	0,000003942565
C856	COLLEDIMEZZO	CH	Abruzzo	492	71.136	124.379	253	0,000004871191
C857	COLLE DI TORA	RI	Lazio	356	110.963	176.003	494	0,000006892984
C858	COLLEFERRO	RM	Lazio	21.521	5.948.832	9.020.427	419	0,000353275859
C859	COLLEGIOVE	RI	Lazio	198	80.630	104.209	526	0,000004081241
C860	COLLEGGNO	TO	Piemonte	49.674	15.568.025	20.969.082	422	0,000821232815
C862	COLLELONGO	AQ	Abruzzo	1.205	331.143	514.848	427	0,000020163512
C864	COLLEPARDO	FR	Lazio	961	205.204	307.371	320	0,000012037864
C865	COLLEPASSO	LE	Puglia	6.066	1.068.196	1.629.503	269	0,000063817848
C866	COLLEPIETRO	AQ	Abruzzo	230	67.901	97.668	425	0,000003825060
C867	COLLERETTO CASTELNUOVO	TO	Piemonte	343	156.861	189.374	552	0,000007416651
C868	COLLERETTO GIACOSA	TO	Piemonte	572	297.453	377.980	661	0,000014803185
C869	COLLESALVETTI	LI	Toscana	16.705	5.031.114	8.472.914	507	0,000331833090
C870	COLLE SAN MAGNO	FR	Lazio	683	85.533	144.661	212	0,000005665501
C872	COLLE SANTA LUCIA	BL	Veneto	366	358.493	415.467	1.135	0,000016271343
C875	COLLETORTO	CB	Molise	1.919	276.982	431.138	225	0,000016885063
C876	COLLEVECCHIO	RI	Lazio	1.555	382.266	574.539	369	0,000022501218
C877	COLLI DEL TRONTO	AP	Marche	3.669	818.522	1.209.021	330	0,000047350071
C878	COLLI A VOLTURNO	IS	Molise	1.345	316.422	445.833	331	0,000017460600
C879	COLLIANO	SA	Campania	3.611	465.206	811.298	225	0,000031773677
C880	COLLI SUL VELINO	RI	Lazio	524	133.731	193.570	369	0,000007580982
C883	COLLIO	BS	Lombardia	2.148	768.375	963.029	448	0,000037716049
C884	COLLOBIANO	VC	Piemonte	92	68.269	83.183	904	0,000003257780
C886	COLMURANO	MC	Marche	1.255	313.927	438.922	350	0,000017189932
C888	COLOBRARO	MT	Basilicata	1.243	203.697	318.649	256	0,000012479555
C890	COLOGNA VENETA	VR	Veneto	8.605	2.753.894	3.509.275	408	0,000137437210
C893	COLOGNE	BS	Lombardia	7.609	2.261.261	2.765.782	363	0,000108319042
C894	COLOGNO AL SERIO	BG	Lombardia	11.133	3.319.141	4.154.939	373	0,000162723984
C895	COLOGNO MONZESE	MI	Lombardia	47.751	13.129.676	17.833.458	373	0,000698429284
C897	COLOGNOLA AI COLLI	VR	Veneto	8.631	2.721.631	3.558.270	412	0,000139356041
C900	COLONNA	RM	Lazio	4.309	990.614	1.671.076	388	0,000065446006
C901	COLONNELLA	TE	Abruzzo	3.707	1.202.637	1.883.856	508	0,000073779314
C902	COLONNO	CO	Lombardia	505	308.764	360.251	713	0,000014108880
C903	COLORINA	SO	Lombardia	1.408	429.274	508.530	361	0,000019916065
C904	COLORNO	PR	Emilia Romagna	8.986	3.512.698	4.787.405	533	0,000187493855
C905	COLOSIMI	CS	Calabria	1.245	198.174	293.801	236	0,000011506432
C908	COLTURANO	MI	Lombardia	2.079	574.641	776.623	374	0,000030415653



C910	COLZATE	BG	Lombardia	1.634	639.495	757.814	464	0,000029679019
C911	COMABBIO	VA	Lombardia	1.150	483.860	571.860	497	0,000022396335
C912	COMACCHIO	FE	Emilia Romagna	22.369	23.865.047	31.526.514	1.409	0,001234703922
C914	COMANO	MS	Toscana	704	478.940	652.260	927	0,000025545083
C917	COMAZZO	LO	Lombardia	2.290	572.356	756.026	330	0,000029608987
C919	SANTO STEFANO DI CADORE	BL	Veneto	2.547	1.273.973	1.559.550	612	0,000061078199
C920	COMELICO SUPERIORE	BL	Veneto	2.199	1.355.363	1.604.990	730	0,000062857794
C922	COMERIO	VA	Lombardia	2.843	1.183.542	1.455.272	512	0,000056994238
C925	COMIZZANO-CIZZAGO	BS	Lombardia	3.869	1.003.835	1.302.992	337	0,000051030358
C926	COMIGNAGO	NO	Piemonte	1.252	397.718	494.597	395	0,000019370373
C929	COMIZIANO	NA	Campania	1.821	395.674	670.579	368	0,000026262557
C930	COMMESSAGGIO	MN	Lombardia	1.098	393.767	495.986	452	0,000019424805
C933	COMO	CO	Lombardia	84.326	46.026.763	55.485.429	658	0,0002173030533
C934	COMPIANO	PR	Emilia Romagna	1.090	564.418	683.192	627	0,000026756532
C935	COMUNANZA	AP	Marche	3.127	915.074	1.216.567	389	0,000047645621
C936	VALSOLDA	CO	Lombardia	1.553	1.065.752	1.240.195	799	0,000048570992
C937	COMUN NUOVO	BG	Lombardia	4.364	1.423.514	1.762.612	404	0,000069030904
C938	CONA	VE	Veneto	2.986	973.482	1.308.574	438	0,000051248971
C939	CONCA DELLA CAMPANIA	CE	Campania	1.215	236.324	385.891	318	0,00005113038
C940	CONCA DEI MARINI	SA	Campania	681	358.315	520.252	764	0,000020375123
C941	CONCA CASALE	IS	Molise	191	44.129	65.610	344	0,00002569542
C943	CONCAMARISE	VR	Veneto	1.085	324.440	413.522	381	0,000016195186
C946	CONCERVIANO	RI	Lazio	288	92.175	140.347	487	0,000005496557
C948	CONCESIO	BS	Lombardia	15.649	5.053.337	6.501.766	415	0,000254635060
C949	CONCO	VI	Veneto	2.143	1.119.850	1.373.865	641	0,000053806040
C950	CONCORDIA SAGITTARIA	VE	Veneto	10.365	2.617.554	3.677.670	355	0,000144032224
C951	CONCORDIA SULLA SECCHIA	MO	Emilia Romagna	8.521	2.522.751	3.639.341	427	0,000142531112
C952	CONCOREZZO	MB	Lombardia	15.608	5.518.626	6.945.001	445	0,000271993906
C954	CONDOFURI	RC	Calabria	5.121	913.988	1.268.474	248	0,000049678514
C955	CONDOVE	TO	Piemonte	4.641	1.635.973	2.071.715	446	0,000081136614
C957	CONEGLIANO	TV	Veneto	34.999	17.092.107	20.530.578	587	0,000804059263
C958	CONFENZA	PV	Lombardia	1.625	611.253	770.566	474	0,000030178453
C959	CONFIGNI	RI	Lazio	632	159.585	249.324	394	0,000009764511
C960	CONFLENTI	CZ	Calabria	1.408	213.182	353.676	251	0,000013851368
C962	CONIOLO	AL	Piemonte	455	235.310	282.945	622	0,000011081269
C963	CONSELICE	RA	Emilia Romagna	9.783	3.299.944	4.674.483	478	0,000183071404
C964	CONSELVE	PD	Veneto	10.272	3.492.452	4.633.943	451	0,000181483674
C969	CONTIGLIANO	RI	Lazio	3.806	1.114.192	1.444.387	380	0,000056567964
C971	CONTRADA	AV	Campania	3.051	362.570	635.240	208	0,000024878548
C972	CONTROGUERRA	TE	Abruzzo	2.402	603.445	1.005.771	419	0,000039390020
C973	CONTRONE	SA	Campania	868	126.328	223.167	257	0,000008740107
C974	CONTURSI TERME	SA	Campania	3.370	739.418	1.081.537	321	0,000042357295
C975	CONVERSANO	BA	Puglia	26.144	7.552.171	12.023.333	460	0,000470881632
C976	CONZA DELLA CAMPANIA	AV	Campania	1.351	285.216	414.016	306	0,000016214498
C977	CONZANO	AL	Piemonte	962	299.802	403.288	419	0,000015794379
C978	COPERTINO	LE	Puglia	24.258	3.817.798	6.219.345	256	0,000243574327
C979	COPIANO	PV	Lombardia	1.716	457.891	615.165	358	0,000024092310
C980	COPPARO	FE	Emilia Romagna	16.428	6.766.033	8.509.234	518	0,00033255523
C982	CORANA	PV	Lombardia	797	268.418	368.012	462	0,000014412826
C983	CORATO	BA	Puglia	48.313	10.940.500	16.077.311	333	0,000629651573
C984	CORBARA	SA	Campania	2.555	290.750	614.373	240	0,000024061311
C986	CORBETTA	MI	Lombardia	18.366	5.834.089	7.488.092	408	0,000293263523
C987	CORBOLA	RO	Veneto	2.389	613.332	904.974	379	0,000035442371
C988	CORCHIANO	VT	Lazio	3.807	875.890	1.115.270	293	0,000043678419
C990	CORCIANO	PG	Umbria	21.349	6.898.160	9.755.205	457	0,000382052692
C992	CORDIGNANO	TV	Veneto	7.020	1.907.098	2.600.965	371	0,000101864137
C995	COREGLIA LIGURE	GE	Liguria	272	83.149	113.976	419	0,000004463743
C996	COREGLIA ANTELMINELLI	LU	Toscana	5.204	1.704.987	2.499.460	480	0,000097888818
C998	CORENO AUSONIO	FR	Lazio	1.621	304.956	426.201	263	0,000016691737
C999	CORFINIO	AQ	Abruzzo	1.052	304.742	409.206	389	0,000016026156
D003	CORI	LT	Lazio	10.996	1.949.916	3.141.089	286	0,000123017563
D004	CORIANO	RN	Emilia Romagna	10.529	4.055.051	5.767.436	548	0,000225875782
D006	CORIGLIANO D'OTRANTO	LE	Puglia	5.787	1.033.581	1.621.851	280	0,000063518164
D007	CORINALDO	AN	Marche	4.959	1.298.771	1.672.001	337	0,000065482204
D008	CORIO	TO	Piemonte	3.260	1.452.454	1.773.714	544	0,000069465715
D010	CORLETO PERTICARA	PZ	Basilicata	2.525	666.953	965.742	382	0,000037822303
D011	CORLETO MONFORTE	SA	Campania	591	123.154	192.487	326	0,000007538557
D013	CORMANO	MI	Lombardia	20.074	5.933.700	8.130.459	405	0,000318421171
D015	CORNA IMAGNA	BG	Lombardia	934	282.280	328.473	352	0,000012864321
D016	CORNALBA	BG	Lombardia	309	309.295	351.667	1.138	0,000031772682
D018	CORNAREDO	MI	Lombardia	20.499	6.608.454	8.727.295	426	0,000341795663
D019	CORNATE D'ADDA	MB	Lombardia	10.729	3.236.567	4.079.055	380	0,000159752070




D020	CORNEDO VICENTINO	VI	Veneto	12.012	4.124.749	5.131.300	427	0,000200962171
D021	CORNEGLIANO LAUDENSE	LO	Lombardia	2.905	922.685	1.237.448	426	0,000048463380
D022	CORNELIANO D'ALBA	CN	Piemonte	2.082	664.828	886.704	426	0,000034726862
D024	TARQUINIA	VT	Lazio	16.383	10.004.866	13.350.735	815	0,000522867981
D026	CORNIGLIO	PR	Emilia Romagna	1.883	1.356.291	1.631.733	867	0,000063905150
D028	CORNO GIOVINE	LO	Lombardia	1.144	331.846	445.727	390	0,000017456441
D029	CORNOVECCHIO	LO	Lombardia	215	115.701	133.726	622	0,000005237243
D030	CORNUDA	TV	Veneto	6.264	2.058.491	2.685.792	429	0,000105186319
D033	MORIMONDO	MI	Lombardia	1.138	621.413	754.911	663	0,000029565327
D037	CORREGGIO	RE	Emilia Romagna	25.694	10.960.003	15.529.235	604	0,000608186752
D038	CORREZZANA	MB	Lombardia	2.977	937.224	1.173.408	394	0,000045955320
D040	CORREZZOLA	PD	Veneto	5.263	1.324.933	1.722.033	327	0,000067441695
D041	CORRIDO	CO	Lombardia	820	186.548	255.542	312	0,000010008031
D042	CORRIDONIA	MC	Marche	15.461	4.655.072	6.265.856	405	0,000245395895
D043	CORROPOLI	TE	Abruzzo	5.068	1.255.556	2.247.343	443	0,000088014917
D044	CORSANO	LE	Puglia	5.500	675.561	1.156.731	210	0,000045302179
D045	CORSICO	MI	Lombardia	34.891	9.455.159	12.159.199	348	0,0000476202689
D046	CORSIONE	AT	Piemonte	215	56.214	74.907	348	0,000002933664
D049	CORTALE	CZ	Calabria	2.085	410.203	608.424	292	0,000023828325
D050	CORTANDONE	AT	Piemonte	331	70.802	101.186	306	0,000003962860
D051	CORTANZE	AT	Piemonte	274	76.657	109.384	399	0,000004283901
D052	CORTAZZONE	AT	Piemonte	663	169.033	221.300	334	0,000008666994
D054	CORTE BRUGNATELLA	PC	Emilia Romagna	568	318.003	394.058	694	0,000015432891
D056	CORTE DE' CORTESI CON CIGNONE	CR	Lombardia	1.087	341.896	470.104	432	0,000018411143
D057	CORTE DE' FRATI	CR	Lombardia	1.408	511.594	650.698	462	0,000025483921
D058	CORTE FRANCA	BS	Lombardia	7.262	2.227.441	3.011.556	415	0,000117944548
D061	CORTEMAGGIORE	PC	Emilia Romagna	4.653	1.801.899	2.403.289	517	0,000094122385
D062	CORTEMILIA	CN	Piemonte	2.299	1.063.489	1.290.077	561	0,000005024553
D064	CORTENO GOLGI	BS	Lombardia	1.951	2.575.474	2.832.297	1.452	0,000110924045
D065	CORTENOVA	LC	Lombardia	1.188	784.940	903.683	761	0,000035391822
D066	CORTENUOVA	BG	Lombardia	1.960	621.813	808.146	412	0,000031650219
D068	CORTE PALASIO	LO	Lombardia	1.564	395.704	516.734	330	0,000020237357
D072	CORTIGLIONE	AT	Piemonte	575	152.886	192.439	335	0,000007536672
D076	CORTINO	TE	Abruzzo	652	274.078	348.149	534	0,000013634915
D077	CORTONA	AR	Toscana	22.269	8.408.616	11.501.555	516	0,000450446740
D078	CORVARA	PE	Abruzzo	247	43.399	64.685	262	0,000002533323
D081	CORVINO SAN QUIRICO	PV	Lombardia	1.020	372.417	469.535	460	0,000018388874
D082	CORZANO	BS	Lombardia	1.427	425.828	555.684	389	0,000021762812
D086	COSENZA	CS	Calabria	67.563	20.811.917	28.575.935	423	0,001119147494
D087	COSIO DI ARROSCIA	IM	Liguria	218	89.038	114.347	525	0,000004478300
D088	COSIO VALTELLINO	SO	Lombardia	5.543	2.060.497	2.433.453	439	0,000095303703
D089	COSOLETO	RC	Calabria	848	82.882	153.458	181	0,000006010008
D092	COSSANO CANAVESE	TO	Piemonte	512	114.925	158.171	309	0,000006194610
D093	COSSANO BELBO	CN	Piemonte	961	272.905	368.457	383	0,000014430255
D094	COSSATO	BI	Piemonte	14.726	5.050.282	6.530.804	443	0,000255772300
D095	COSSERIA	SV	Liguria	1.081	352.422	454.994	421	0,000017819370
D096	COSSIGNANO	AP	Marche	969	237.615	320.596	331	0,000012555807
D099	COSSOGNO	VB	Piemonte	659	238.179	296.131	449	0,000011597684
D101	COSSOMBRATO	AT	Piemonte	515	150.938	187.411	364	0,000007339762
D102	COSTA VESCOVATO	AL	Piemonte	333	98.905	134.044	403	0,000005249695
D103	COSTA VALLE IMAGNA	BG	Lombardia	594	300.104	381.936	643	0,000014958136
D105	COSTA DI ROVIGO	RO	Veneto	2.594	755.369	1.056.881	407	0,000041391653
D107	COSTABISSARA	VI	Veneto	7.566	2.808.729	3.441.147	455	0,000134769032
D108	COSTACCIARO	PG	Umbria	1.187	382.602	530.366	447	0,000020771250
D109	COSTA DE' NOBILI	PV	Lombardia	379	200.693	236.772	625	0,000009272937
D110	COSTA DI MEZZATE	BG	Lombardia	3.340	1.027.480	1.281.101	384	0,000050173029
D111	COSTA SERINA	BG	Lombardia	918	824.691	927.175	1.010	0,000036311888
D112	COSTA MASNAGA	LC	Lombardia	4.861	2.076.604	2.513.959	517	0,000098456664
D113	COSTANZANA	VC	Piemonte	775	382.362	465.843	601	0,000018244273
D114	COSTARAINERA	IM	Liguria	838	806.519	929.439	1.109	0,000036400546
D117	COSTA VOLPINO	BG	Lombardia	9.173	2.273.771	3.031.846	331	0,000118739178
D118	COSTERMANO SUL GARDA	VR	Veneto	3.733	2.247.832	2.937.590	787	0,000115047735
D119	COSTIGLIOLE D'ASTI	AT	Piemonte	5.865	2.221.052	2.826.270	482	0,000110687988
D120	COSTIGLIOLE SALUZZO	CN	Piemonte	3.346	970.829	1.245.877	372	0,000048793526
D121	COTIGNOLA	RA	Emilia Romagna	7.487	2.713.593	3.717.204	496	0,000145580527
D122	CROTONE	KR	Calabria	63.455	9.535.134	15.904.999	251	0,000622903148
D123	COTRONEI	KR	Calabria	5.500	1.897.585	2.462.289	448	0,000096433061
D124	COTTANELLO	RI	Lazio	564	190.823	267.337	474	0,000010469971
D126	COVO	BG	Lombardia	4.025	1.198.605	1.529.189	380	0,000059889142
D127	COZZO	PV	Lombardia	373	228.284	270.281	725	0,000010585270
D128	CRACO	MT	Basilicata	726	58.028	118.167	163	0,000004627891
D131	CRANDOLA VALSASSINA	LC	Lombardia	247	207.188	234.683	950	0,000009191125



D132	CRAVAGLIANA	VC	Piemonte	254	163.877	189.045	744	0,000007403737
D133	CRAVANZANA	CN	Piemonte	387	114.132	165.070	427	0,000006464790
D134	CRAVEGGIA	VB	Piemonte	733	677.599	770.219	1.051	0,000030164843
D136	CREAZZO	VI	Veneto	11.350	3.816.578	4.818.360	425	0,000188706187
D137	CRECCHIO	CH	Abruzzo	2.861	615.154	899.282	314	0,000035219483
D139	CREVARO	BG	Lombardia	3.518	983.584	1.270.540	361	0,000049759416
D141	CREDERA RUBBIANO	CR	Lombardia	1.600	539.660	730.859	457	0,000028623359
D142	CREMA	CR	Lombardia	34.410	16.098.363	19.379.962	563	0,000758996551
D143	CREMELLA	LC	Lombardia	1.736	579.164	730.661	421	0,000028615609
D144	CREMENAGA	VA	Lombardia	829	134.634	214.499	259	0,000008400618
D145	CREMENO	LC	Lombardia	1.589	2.309.250	2.472.572	1.556	0,000096835764
D147	CREMIA	CO	Lombardia	701	429.551	509.921	727	0,000019970550
D149	CREMOLINO	AL	Piemonte	1.083	447.776	553.318	511	0,000021670141
D150	CREMONA	CR	Lombardia	71.924	32.351.813	41.095.462	571	0,001609462063
D151	CREMOSANO	CR	Lombardia	1.755	517.317	660.009	376	0,000025848574
D154	CRESSENTINO	VC	Piemonte	7.867	2.623.227	3.442.643	438	0,000134827609
D156	CRESPADORO	VI	Veneto	1.317	442.061	525.176	399	0,000020567977
D157	CRESPIANO DEL GRAPPA	TV	Veneto	4.534	1.516.422	1.937.181	427	0,000075867727
D159	CRESPIATICA	LO	Lombardia	2.258	561.039	721.107	319	0,000028241418
D161	CRESPINO	RO	Veneto	1.871	566.032	736.718	394	0,000028852832
D162	CRESSA	NO	Piemonte	1.608	588.260	769.344	478	0,000030130562
D165	CREVACUORE	BI	Piemonte	1.522	532.033	694.115	456	0,000027184301
D166	CREVALCORE	BO	Emilia Romagna	13.469	4.867.925	6.449.041	479	0,000252570151
D168	CREVALDOSSOLA	VB	Piemonte	4.579	1.496.948	2.039.476	445	0,000079874028
D170	CRISPANO	NA	Campania	12.326	1.500.297	3.376.069	274	0,000132220305
D171	CRISPIANO	TA	Puglia	13.770	2.927.893	4.292.994	312	0,000168130744
D172	CRISSOLO	CN	Piemonte	169	250.497	284.547	1.684	0,000011143988
D175	CROCFIESCHI	GE	Liguria	545	542.471	628.303	1.153	0,000024606843
D177	CRODO	VB	Piemonte	1.405	955.245	1.094.075	779	0,000042848322
D179	CROGNALETO	TE	Abruzzo	1.267	434.512	572.798	452	0,000022433071
D180	CROPALATI	CS	Calabria	1.067	153.460	237.460	223	0,000009299880
D181	CROPANI	CZ	Calabria	4.804	996.396	1.244.376	259	0,000048734718
D184	CROSIA	CS	Calabria	9.806	1.454.479	2.101.586	214	0,000082306485
D185	CROSIO DELLA VALLE	VA	Lombardia	614	237.412	287.249	468	0,000011249803
D186	CROTTA D'ADDA	CR	Lombardia	641	223.963	285.968	446	0,000011199633
D187	CROVA	VC	Piemonte	384	196.870	235.734	614	0,00009232273
D189	CRUCOLI	KR	Calabria	3.064	590.280	914.010	298	0,000035796256
D192	CUASSO AL MONTE	VA	Lombardia	3.574	906.628	1.266.249	354	0,000049591349
D193	VERONELLA	VR	Veneto	5.077	1.354.610	1.767.820	348	0,000069234878
D194	CUCCARO MONFERRATO	AL	Piemonte	328	141.559	171.626	523	0,000006721569
D195	CUCCARO VETERE	SA	Campania	571	80.133	115.590	202	0,000004526984
D196	CUCCIAGO	CO	Lombardia	3.405	1.053.389	1.358.570	399	0,000053207019
D197	CUCEGLIO	TO	Piemonte	990	306.283	412.223	416	0,000016144298
D198	CUGGIONO	MI	Lombardia	8.266	2.655.036	3.488.880	422	0,000136638438
D199	CUGLIATE-FABIASCO	VA	Lombardia	3.095	471.020	796.119	257	0,000031179208
D201	CUGNOLI	PE	Abruzzo	1.491	249.659	360.643	242	0,000014124201
D202	CUMIANA	TO	Piemonte	7.870	2.541.332	3.352.457	426	0,000131295586
D203	CUMIGNANO SUL NAVIGLIO	CR	Lombardia	448	132.409	175.188	391	0,000006861077
D204	CUNARDO	VA	Lombardia	2.917	663.625	1.008.202	346	0,000039485220
D205	CUNEO	CN	Piemonte	56.124	23.448.984	29.643.762	528	0,001160967853
D207	CUNICO	AT	Piemonte	477	128.496	171.445	359	0,000006714459
D208	CUORGNE'	TO	Piemonte	9.789	3.881.716	4.888.297	499	0,000191445206
D209	CUPELLO	CH	Abruzzo	4.805	988.259	1.417.561	295	0,000055517332
D210	CUPRA MARITTIMA	AP	Marche	5.391	1.826.433	2.724.628	505	0,000106707274
D211	CUPRAMONTANA	AN	Marche	4.688	1.429.346	1.772.972	378	0,000069436636
D216	CUREGGIO	NO	Piemonte	2.624	871.405	1.152.782	439	0,000045147519
D217	CURIGLIA CON MONTEVIASCO	VA	Lombardia	179	84.173	111.806	625	0,000004378750
D218	CURINGA	CZ	Calabria	6.761	859.125	1.535.781	227	0,000060147314
D219	CURINO	BI	Piemonte	472	153.301	207.878	440	0,000008141343
D221	CURNO	BG	Lombardia	7.579	3.361.744	4.053.273	535	0,000158742318
D223	CURSI	LE	Puglia	4.152	553.214	877.247	211	0,000034356487
D225	CURSOLO-ORASSO	VB	Piemonte	90	77.837	95.854	1.065	0,000003754033
D226	CURTAROLO	PD	Veneto	7.302	2.150.391	2.770.538	379	0,000108505301
D227	CURTATONE	MN	Lombardia	14.807	4.732.571	6.785.913	458	0,000265763410
D228	CURTI	CE	Campania	7.068	1.587.557	2.676.554	379	0,000104824503
D229	CUSAGO	MI	Lombardia	3.917	2.571.875	2.971.486	759	0,00016375241
D230	CUSANO MUTRI	BN	Campania	4.045	547.594	892.548	221	0,000034955755
D231	CUSANO MILANINO	MI	Lombardia	18.768	6.388.283	8.201.039	437	0,000321185356
D232	CUSINO	CO	Lombardia	217	98.930	122.792	566	0,000004809027
D233	CUSIO	BG	Lombardia	240	164.636	190.184	792	0,000007448345
D236	CUTRO	KR	Calabria	10.575	1.990.112	3.272.279	309	0,000128155506
D237	CUTROFIANO	LE	Puglia	8.992	1.807.081	2.759.273	307	0,000108064122



D238	CUVEGLIO	VA	Lombardia	3.371	863.375	1.212.174	360	0,000047473551
D239	CUVIO	VA	Lombardia	1.655	493.146	666.131	402	0,000026088341
D244	DAIRAGO	MI	Lombardia	6.355	1.723.827	2.297.571	362	0,000089982051
D245	DALMINE	BG	Lombardia	23.348	7.084.244	9.585.635	411	0,000375411661
D247	DANTA DI CADORE	BL	Veneto	455	223.225	295.702	650	0,000011580863
D251	DARFO BOARIO TERME	BS	Lombardia	15.530	5.385.199	7.051.031	454	0,000276146496
D253	DASA'	VV	Calabria	1.182	81.566	171.499	145	0,000006716568
D255	DAVAGNA	GE	Liguria	1.895	863.888	1.130.068	596	0,000044257978
D256	DAVERIO	VA	Lombardia	3.091	999.590	1.253.963	406	0,000049110169
D257	DAVOLI	CZ	Calabria	5.550	1.230.984	1.759.502	317	0,000068909101
D258	DAZIO	SO	Lombardia	448	262.918	307.625	687	0,000012047808
D261	DECOLLATURA	CZ	Calabria	3.163	455.184	712.114	225	0,000027889211
D264	DEGO	SV	Liguria	1.967	890.252	1.051.303	534	0,000041173207
D265	DEIVA MARINA	SP	Liguria	1.369	1.883.820	2.200.681	1.608	0,000086187436
D266	DELEBIO	SO	Lombardia	3.261	1.235.556	1.508.775	463	0,000059089649
D268	DELIANUOVA	RC	Calabria	3.339	323.906	570.117	171	0,000022328043
D269	DELICETO	FG	Puglia	3.784	852.331	1.176.530	171	0,000046077610
D270	DELLO	BS	Lombardia	5.629	1.647.323	2.114.178	376	0,000082799624
D271	DEMONTE	CN	Piemonte	1.988	803.178	1.001.549	504	0,000039224670
D272	DENICE	AL	Piemonte	173	72.461	95.270	551	0,000003731164
D277	DERNICE	AL	Piemonte	182	104.924	128.169	704	0,000005019625
D278	DEROVERE	CR	Lombardia	296	135.655	166.974	564	0,000006539372
D279	DERUTA	PG	Umbria	9.659	2.911.261	4.247.043	440	0,000166331137
D280	DERVIO	LC	Lombardia	2.642	1.528.292	1.906.025	721	0,000074647516
D281	DESANA	VC	Piemonte	1.089	494.081	610.472	561	0,000003908526
D284	DESENZANO DEL GARDA	BS	Lombardia	28.856	20.071.174	23.546.911	816	0,000922190867
D286	DESIO	MB	Lombardia	42.031	14.126.675	18.000.953	428	0,000074989056
D289	DIAMANTE	CS	Calabria	5.299	2.118.385	2.958.396	558	0,000115862585
D290	SCIGLIANO	CS	Calabria	1.240	259.880	349.888	282	0,000013703003
D291	DIANO D'ALBA	CN	Piemonte	3.608	1.212.901	1.524.687	423	0,000059712822
D292	TEGGIANO	SA	Campania	7.874	1.400.584	2.048.681	260	0,000080234498
D293	DIANO ARENTINO	IM	Liguria	729	453.018	539.620	740	0,000021133660
D296	DIANO CASTELLO	IM	Liguria	2.221	1.306.017	1.518.640	684	0,000059475980
D297	DIANO MARINA	IM	Liguria	5.972	6.799.086	8.169.516	1.368	0,000319950801
D298	DIANO SAN PIETRO	IM	Liguria	1.135	426.086	611.921	539	0,000023965255
D299	DICOMANO	FI	Toscana	5.563	1.719.702	2.450.007	440	0,000095952024
D303	DINAMI	VV	Calabria	2.103	152.814	234.205	111	0,000009172397
D304	DIPIGNANO	CS	Calabria	4.361	696.023	1.084.568	249	0,000042476014
D305	DISO	LE	Puglia	2.964	854.607	1.221.103	412	0,000047823255
D309	DIVIGNANO	NO	Piemonte	1.419	361.272	567.358	400	0,00002220016
D310	DIZZASCO	CO	Lombardia	628	422.038	502.033	799	0,000019661618
D314	DOGLIANI	CN	Piemonte	4.793	1.984.459	2.504.286	522	0,000098077822
D315	DOGLIOLA	CH	Abruzzo	358	61.160	92.566	259	0,000003625256
D317	DOLCE'	VR	Veneto	2.587	781.384	1.077.404	416	0,000042195441
D318	DOLCEACQUA	IM	Liguria	2.081	700.789	972.208	467	0,000038075533
D319	DOLCEDO	IM	Liguria	1.410	695.232	846.383	600	0,000033147728
D325	DOLO	VE	Veneto	14.953	5.489.888	7.249.012	485	0,000283900198
D327	DOLZAGO	LC	Lombardia	2.499	987.226	1.199.772	480	0,000046987836
D328	DOMANICO	CS	Calabria	936	180.664	259.693	277	0,000010170626
D329	DOMASO	CO	Lombardia	1.464	1.123.331	1.418.055	969	0,000055536689
D330	DOMEGGE DI CADORE	BL	Veneto	2.430	1.231.225	1.519.784	625	0,000059520791
D331	DOMICELLA	AV	Campania	1.838	336.310	554.372	302	0,000021711427
D332	DOMODOSSOLA	VB	Piemonte	18.261	6.658.251	8.618.769	472	0,000337545348
D339	DONATO	BI	Piemonte	697	321.820	400.249	574	0,000015675347
D341	DONGO	CO	Lombardia	3.407	1.352.527	1.669.363	490	0,000065378914
D346	DORIO	LC	Lombardia	330	240.142	307.791	933	0,000012054310
D347	DORMELLETO	NO	Piemonte	2.598	1.245.001	1.716.675	661	0,000067231854
D348	DORNO	PV	Lombardia	4.678	1.295.310	1.754.389	375	0,000068708884
D350	DORZANO	BI	Piemonte	525	156.035	231.626	441	0,000009071394
D351	DOSOLO	MN	Lombardia	3.418	1.067.740	1.484.588	434	0,000058142390
D352	DOSSENA	BG	Lombardia	931	357.198	426.184	458	0,000016691047
D355	DOSSO DEL LIRO	CO	Lombardia	260	59.464	77.904	300	0,000003051048
D357	DOVADOLA	FC	Emilia Romagna	1.612	624.160	783.249	486	0,000030675164
D358	DOVERA	CR	Lombardia	3.853	1.044.234	1.342.591	348	0,000052581208
D360	DOZZA	BO	Emilia Romagna	6.617	2.505.208	3.510.388	531	0,000137480781
D361	DRAGONI	CE	Campania	2.130	338.490	664.623	312	0,000026029271
D364	DRAPIA	VV	Calabria	2.082	515.634	727.064	349	0,000028474716
D367	DRESANO	MI	Lombardia	3.036	905.769	1.214.002	400	0,000047545140
D370	DRIZZONA	CR	Lombardia	566	242.329	307.096	543	0,000012027096
D372	DRONERO	CN	Piemonte	7.055	2.006.432	2.612.848	370	0,000102329527
D373	DRUENTO	TO	Piemonte	8.695	2.857.430	3.580.104	412	0,000140211134
D374	DRUOGNO	VB	Piemonte	1.055	560.663	639.707	606	0,000025053483



D377	DUBINO	SO	Lombardia	3.718	1.199.344	1.510.986	406	0,000059176229
D379	DUEVILLE	VI	Veneto	13.853	4.322.613	5.686.598	410	0,00022709842
D380	DUGENTA	BN	Campania	2.816	474.889	750.182	266	0,000029380129
D384	DUMENZA	VA	Lombardia	1.476	360.987	529.770	359	0,000020747920
D385	DUNO	VA	Lombardia	130	89.519	107.900	830	0,000004225794
D386	DURAZZANO	BN	Campania	2.238	382.525	667.218	298	0,000026130919
D388	DUSINO SAN MICHELE	AT	Piemonte	1.046	352.169	448.761	429	0,000017575262
D390	EBOLI	SA	Campania	40.146	7.255.516	12.374.557	308	0,000484636972
D391	EDOLO	BS	Lombardia	4.586	1.945.046	2.430.403	530	0,000095184283
D394	ELICE	PE	Abruzzo	1.727	282.893	452.172	262	0,000017708875
D398	ELLO	LC	Lombardia	1.224	458.475	612.974	501	0,000024006498
D401	ELVA	CN	Piemonte	92	12.064	27.732	301	0,000001086111
D403	EMPOLI	FI	Toscana	48.442	18.610.285	25.196.721	520	0,000986804017
D406	ENDINE GAIANO	BG	Lombardia	3.496	1.426.941	1.663.687	476	0,000065156604
D407	ENEGO	VI	Veneto	1.676	1.041.085	1.256.097	749	0,000049193776
D410	ENTRACQUE	CN	Piemonte	835	961.469	1.135.812	1.360	0,000044482921
D411	ENTRATICO	BG	Lombardia	1.977	530.740	692.109	350	0,000027105746
D412	ENVIE	CN	Piemonte	2.023	493.373	626.761	310	0,000024546477
D414	EPISCOPIA	PZ	Basilicata	1.407	163.075	271.666	193	0,000010639530
D415	ERACLEA	VE	Veneto	12.322	3.912.967	5.537.924	449	0,000216887161
D416	ERBA	CO	Lombardia	16.347	8.362.693	10.077.494	616	0,000394674825
D419	ERBE'	VR	Veneto	1.888	510.838	670.749	355	0,000026269206
D420	ERBEZZO	VR	Veneto	720	369.669	457.271	635	0,000017908537
D421	ERBUSCO	BS	Lombardia	8.640	2.991.405	4.049.938	469	0,000158611696
D422	ERCHIE	BR	Puglia	8.772	1.163.474	2.068.637	236	0,000081016071
D424	ERLI	SV	Liguria	251	111.868	143.449	572	0,000005618043
D428	ERVE	LC	Lombardia	713	210.573	262.426	368	0,000010277634
D429	ESANATOGLIA	MC	Marche	1.990	522.318	717.524	361	0,000028101083
D433	EXILLES	TO	Piemonte	268	255.976	306.633	1.144	0,000012008970
D434	ESINE	BS	Lombardia	5.262	1.526.376	2.052.079	390	0,000080367597
D436	ESINO LARIO	LC	Lombardia	747	850.928	961.409	1.287	0,000037652590
D440	ESPERIA	FR	Lazio	3.796	634.303	1.002.775	264	0,000039272648
D442	ESTE	PD	Veneto	16.461	6.454.685	8.371.791	509	0,000327872718
D445	EUPILIO	CO	Lombardia	2.609	1.109.708	1.330.811	510	0,000052119864
D447	FABBRICA CURONE	AL	Piemonte	644	596.574	667.002	1.036	0,000026122468
D450	FABBRICO	RE	Emilia Romagna	6.650	2.253.548	3.042.457	458	0,000119154734
D451	FABRIANO	AN	Marche	31.212	10.170.839	12.687.675	406	0,000496899908
D452	FABRICA DI ROMA	VT	Lazio	8.233	1.967.124	2.541.091	309	0,000099519262
D453	FABRIZIA	VV	Calabria	2.174	213.410	376.139	173	0,000014731114
D454	FABRO	TR	Umbria	2.859	1.016.741	1.431.648	501	0,000056069032
D456	FAEDO VALTELLINO	SO	Lombardia	552	190.173	222.354	403	0,000008708282
D458	FAENZA	RA	Emilia Romagna	58.836	23.466.464	30.917.363	525	0,001210847172
D459	FAETO	FG	Puglia	621	420.313	507.035	816	0,000019857493
D462	FAGGETO LARIO	CO	Lombardia	1.222	747.894	827.655	677	0,000032414263
D463	FAGGIANO	TA	Puglia	3.546	762.243	1.118.747	315	0,000043814573
D464	FAGNANO CASTELLO	CS	Calabria	3.861	517.691	749.146	194	0,000029339556
D465	FAGNANO ALTO	AQ	Abruzzo	409	115.204	166.560	407	0,000006523155
D467	FAGNANO OLONA	VA	Lombardia	12.419	3.400.533	4.427.189	356	0,000173386370
D469	FAICCHIO	BN	Campania	3.658	430.107	723.334	198	0,000028328660
D470	FALCADE	BL	Veneto	1.926	2.237.323	2.555.108	1.327	0,000100068209
D471	FALCIANO DEL MASSICO	CE	Campania	3.636	675.326	1.180.312	325	0,000046225704
D472	FALCONARA MARITTIMA	AN	Marche	26.331	8.826.199	11.830.061	449	0,000463312357
D473	FALCONARA ALBANESE	CS	Calabria	1.446	940.312	1.166.503	807	0,000045684889
D475	FALERIA	VT	Lazio	2.178	544.258	732.696	336	0,000028695315
D476	FALERNA	CZ	Calabria	3.993	849.463	1.356.500	340	0,000053125929
D477	FALERONE	FM	Marche	3.345	942.206	1.172.728	351	0,000045928716
D480	FALLO	CH	Abruzzo	141	56.447	80.056	568	0,000003135302
D481	FALMENTA	VB	Piemonte	133	103.770	124.745	938	0,000004885527
D482	FALOPPIO	CO	Lombardia	4.761	1.193.236	1.606.544	337	0,000062918657
D483	FALVATERRA	FR	Lazio	559	181.465	226.863	406	0,000008884859
D486	FANANO	MO	Emilia Romagna	2.975	2.503.319	2.932.569	986	0,000114851080
D488	FANO	PU	Marche	60.852	21.881.795	31.439.353	517	0,001231290381
D489	FANO ADRIANO	TE	Abruzzo	288	232.195	284.244	987	0,000011132108
D490	FARA GERA D'ADDA	BG	Lombardia	8.043	2.144.104	2.816.834	350	0,000110318454
D491	FARA OLIVANA CON SOLA	BG	Lombardia	1.292	415.831	537.813	416	0,000021062884
D492	FARA NOVARESE	NO	Piemonte	2.025	731.016	980.088	484	0,000038384151
D493	FARA IN SABINA	RI	Lazio	13.819	3.427.686	4.748.672	344	0,000185976904
D494	FARA FILIORUM PETRI	CH	Abruzzo	1.956	566.982	780.452	399	0,000030565628
D495	FARA SAN MARTINO	CH	Abruzzo	1.399	516.081	945.576	676	0,000037032513
D496	FARA VICENTINO	VI	Veneto	3.821	1.186.336	1.464.577	383	0,000057358664
D497	FARDELLA	PZ	Basilicata	640	94.986	152.199	238	0,000005960733
D499	FARIGLIANO	CN	Piemonte	1.757	542.642	732.622	417	0,000028692386




D501	FARINDOLA	PE	Abruzzo	1.486	298.811	417.922	281	0,000016367498
D502	FARINI	PC	Emilia Romagna	1.244	840.346	1.038.835	835	0,000040684927
D503	FARNESE	VT	Lazio	1.510	409.881	569.565	377	0,000022306426
D505	FARRA DI SOLIGO	TV	Veneto	8.881	2.526.976	3.335.375	376	0,000130626586
D508	FASANO	BR	Puglia	39.749	10.751.904	16.976.255	427	0,000664857824
D509	FASCIA	GE	Liguria	75	83.939	110.640	1.475	0,00004333086
D510	FAUGLIA	PI	Toscana	3.670	1.278.545	1.668.738	455	0,000065354413
D511	FAULE	CN	Piemonte	494	151.338	203.977	413	0,000007988561
D512	FAVALE DI MALVARO	GE	Liguria	457	198.339	260.406	570	0,000010198539
D513	VALSINNI	MT	Basilicata	1.506	194.381	329.849	219	0,000012918218
D520	FAVRIA	TO	Piemonte	5.171	1.510.462	1.984.004	384	0,000077701493
D522	ORCO FEGLINO	SV	Liguria	898	383.337	477.291	532	0,000018692609
D523	FEISOGGIO	CN	Piemonte	307	112.006	152.450	497	0,000005970568
D524	FELETTO	TO	Piemonte	2.327	651.787	862.784	371	0,000033790065
D526	FELINO	PR	Emilia Romagna	8.837	3.542.819	4.942.409	559	0,000193564419
D527	FELITTO	SA	Campania	1.242	230.794	388.423	313	0,000015212188
D528	FELIZZANO	AL	Piemonte	2.321	763.384	963.834	415	0,000037747563
D530	FELTRE	BL	Veneto	20.646	6.784.687	9.112.227	441	0,000356871123
D531	FENEGRO'	CO	Lombardia	3.236	1.120.596	1.363.080	421	0,000053383646
D532	FENESTRELLE	TO	Piemonte	530	686.052	796.348	1.503	0,000031188167
D538	FERENTILLO	TR	Umbria	1.905	541.849	737.509	387	0,000028883811
D539	FERENTINO	FR	Lazio	21.131	4.937.624	7.101.989	336	0,000278142208
D541	FERMIGNANO	PU	Marche	8.563	2.096.241	3.052.126	356	0,000119533413
D542	FERMO	FM	Marche	37.396	12.265.349	16.950.406	453	0,000663845438
D543	FERNO	VA	Lombardia	6.872	2.246.416	2.863.996	417	0,000112165499
D544	FEROLETO ANTICO	CZ	Calabria	2.159	290.262	434.976	201	0,000017035390
D545	FEROLETO DELLA CHIESA	RC	Calabria	1.687	237.294	340.927	202	0,000013352058
D546	PIANOPOLI	CZ	Calabria	2.609	448.338	623.151	239	0,000024405076
D547	FERRANDINA	MT	Basilicata	8.727	2.047.870	2.927.262	335	0,000114643253
D548	FERRARA	FE	Emilia Romagna	132.009	58.817.541	80.830.259	612	0,003165635085
D549	FERRARA DI MONTE BALDO	VR	Veneto	228	351.712	413.016	1.811	0,000016175361
D550	FERRAZZANO	CB	Molise	3.309	862.253	1.128.670	341	0,000044203212
D551	FERRERA DI VARESE	VA	Lombardia	732	136.564	209.749	287	0,000008214618
D552	FERRERA ERBOGNONE	PV	Lombardia	1.196	592.327	697.729	583	0,000027325855
D553	MONCENISIO	TO	Piemonte	30	39.853	49.149	1.638	0,000001924853
D554	FERRERE	AT	Piemonte	1.607	453.065	578.577	360	0,000022659393
D555	FERRIERE	PC	Emilia Romagna	1.270	1.120.264	1.323.513	1.042	0,000051834038
D557	FERRUZZANO	RC	Calabria	781	142.223	197.549	253	0,000007736814
D559	FRACONALTO	AL	Piemonte	326	190.558	231.838	711	0,000009079695
D560	FIAMIGNANO	RI	Lazio	1.370	450.680	687.932	502	0,000026942171
D561	FIANO ROMANO	RM	Lazio	15.708	5.006.139	6.813.961	434	0,000266861879
D562	FIANO	TO	Piemonte	2.698	1.221.234	1.497.228	555	0,000058637425
D564	FIASTRA	MC	Marche	666	481.885	567.712	852	0,000022233850
D566	POGGIO SAN VICINO	MC	Marche	244	67.804	86.709	355	0,000003395866
D568	FICAROLO	RO	Veneto	2.421	739.592	1.029.286	425	0,000040310944
D570	FICULLE	TR	Umbria	1.665	605.071	810.056	487	0,000031725032
D574	FIESCO	CR	Lombardia	1.202	328.730	443.586	369	0,000017372591
D575	FIESOLE	FI	Toscana	14.009	6.296.001	7.841.369	560	0,000307099255
D576	FIESSE	BS	Lombardia	2.047	544.381	707.967	346	0,000027726800
D577	FIESSO UMBERTIANO	RO	Veneto	4.085	1.291.093	1.743.323	427	0,000068275472
D578	FIESSO D'ARTICO	VE	Veneto	8.222	2.323.629	2.993.483	364	0,000117236740
D579	FIGINO SERENZA	CO	Lombardia	5.213	1.634.215	2.015.738	387	0,000078944327
D582	FIGLINE VEGLIATURO	CS	Calabria	1.124	250.002	392.918	350	0,000015388228
D586	FILACCIANO	RM	Lazio	462	157.986	204.118	442	0,000007994057
D587	FILADELFIA	VV	Calabria	5.309	663.573	1.089.284	205	0,000042660708
D588	FILAGO	BG	Lombardia	3.214	1.034.264	1.295.442	403	0,000050734684
D589	FILANDARI	VV	Calabria	1.855	272.361	393.537	212	0,000015412491
D590	FILATTIERA	MS	Toscana	2.301	901.082	1.113.592	484	0,000043612687
D591	FILETTINO	FR	Lazio	553	593.356	698.098	1.262	0,000027340314
D592	FILETTO	CH	Abruzzo	964	229.460	305.812	317	0,000011976807
D593	FILIANO	PZ	Basilicata	2.913	504.794	717.859	246	0,000028114235
D594	FILIGHERA	PV	Lombardia	855	230.403	296.322	347	0,000011605162
D595	FILIGNANO	IS	Molise	639	334.752	396.410	620	0,000015524978
D596	FILOGASO	VV	Calabria	1.417	119.340	205.931	145	0,000008065089
D597	FILOTTRANO	AN	Marche	9.385	2.654.775	3.417.552	364	0,000133844972
D599	FINALE EMILIA	MO	Emilia Romagna	15.597	5.288.466	7.409.911	475	0,000290201661
D600	FINALE LIGURE	SV	Liguria	11.741	12.889.820	15.610.976	1.330	0,000611388036
D604	FINO DEL MONTE	BG	Lombardia	1.131	522.125	619.700	548	0,000024269909
D605	FINO MORNASCO	CO	Lombardia	9.860	3.329.899	4.166.750	423	0,000163186541
D606	FIORANO AL SERIO	BG	Lombardia	3.001	819.242	1.189.055	396	0,000046568134
D607	FIORANO MODENESE	MO	Emilia Romagna	17.034	7.439.003	10.237.788	601	0,000400952565
D608	FIORANO CANAVESE	TO	Piemonte	798	223.446	297.487	373	0,000011650759



D611	FIORENZUOLA D'ARDA	PC	Emilia Romagna	15.306	5.958.642	7.923.928	518	0,000310332610
D612	FIRENZE	FI	Toscana	382.258	219.386.335	288.012.720	753	0,011279726010
D613	FIRENZUOLA	FI	Toscana	4.660	2.535.216	3.387.312	727	0,000132660646
D614	FIRMO	CS	Calabria	2.086	202.095	361.332	173	0,00004151210
D615	FISCIANO	SA	Campania	13.971	3.326.443	5.590.552	400	0,000218948303
D617	FIUMALBO	MO	Emilia Romagna	1.249	1.636.558	1.787.678	1.431	0,000070012598
D619	FIUMARA	RC	Calabria	1.022	73.707	148.368	145	0,000005810672
D624	FIUMEFREDDO BRUZIO	CS	Calabria	2.963	954.108	1.232.330	416	0,000048262965
D628	FIUMINATA	MC	Marche	1.378	576.957	709.447	515	0,000027784766
D629	FIVIZZANO	MS	Toscana	7.838	2.835.238	3.672.908	469	0,000143845734
D634	FLERO	BS	Lombardia	8.810	2.715.276	3.434.424	390	0,000134505721
D638	FLUMERI	AV	Campania	2.950	487.127	726.109	246	0,000028437338
D641	FOBELLO	VC	Piemonte	194	241.958	280.997	1.448	0,000011004951
D643	FOGGIA	FG	Puglia	151.726	41.662.980	60.055.983	396	0,002352031645
D644	FOGLIANISE	BN	Campania	3.336	602.675	1.100.265	330	0,000043090762
D646	FOGLIZZO	TO	Piemonte	2.343	726.553	977.674	417	0,000038289612
D649	FOIANO DELLA CHIANA	AR	Toscana	9.473	3.629.750	5.011.541	529	0,000196271919
D650	FOIANO DI VAL FORTORE	BN	Campania	1.405	251.551	377.691	269	0,000014791867
D652	FOLIGNANO	AP	Marche	9.261	1.886.494	2.384.679	257	0,000093393543
D653	FOLIGNO	PG	Umbria	57.164	17.690.647	26.336.890	461	0,001031457591
D654	FOLLINA	TV	Veneto	3.864	1.174.838	1.543.940	400	0,000060466841
D655	FOLLO	SP	Liguria	6.353	1.692.989	2.221.727	350	0,000087011690
D656	FOLLONICA	GR	Toscana	21.443	12.274.898	16.532.145	771	0,000647464707
D660	FOMBIO	LO	Lombardia	2.314	657.709	866.297	374	0,000033927645
D662	FONDI	LT	Lazio	39.736	9.476.149	15.559.290	392	0,000609363815
D667	FONTANA LIRI	FR	Lazio	2.944	741.227	1.010.216	343	0,000039564073
D668	FONTANELICE	BO	Emilia Romagna	1.916	604.852	849.263	443	0,000033260541
D671	FONTANAROSA	AV	Campania	3.136	603.163	876.416	279	0,000034323925
D672	FONTANELLA	BG	Lombardia	4.475	1.388.348	1.791.492	400	0,000070161982
D673	FONTANELLATO	PR	Emilia Romagna	7.005	3.256.399	4.057.967	579	0,000158926173
D674	FONTANELLE	TV	Veneto	5.755	1.550.377	1.983.855	345	0,000077695659
D675	FONTANETO D'AGOGNA	NO	Piemonte	2.640	1.002.738	1.260.227	477	0,000049355500
D676	FONTANETTO PO	VC	Piemonte	1.156	436.188	526.818	456	0,000020632304
D677	FONTANIGORDA	GE	Liguria	266	405.053	471.016	1.771	0,000018446874
D678	FONTANILE	AT	Piemonte	572	161.765	203.206	355	0,000007958357
D679	FONTANIVA	PD	Veneto	8.087	2.582.560	3.282.658	406	0,000128561961
D680	FONTE	TV	Veneto	5.894	1.877.671	2.370.981	402	0,000092857059
D681	FONTECCHIO	AQ	Abruzzo	357	106.784	157.448	441	0,000006166282
D682	FONTECHIARI	FR	Lazio	1.304	295.044	376.895	289	0,000014760708
D683	FONTEGRECA	CE	Campania	806	133.788	201.530	250	0,000007892717
D684	FONTENO	BG	Lombardia	637	306.588	379.517	596	0,000014863382
D685	FONTEVIVO	PR	Emilia Romagna	5.619	2.557.793	3.218.592	573	0,000126052892
D686	FONZASO	BL	Veneto	3.212	886.058	1.208.636	376	0,000047334992
D688	FOPPOLO	BG	Lombardia	190	758.764	812.492	4.276	0,000031820427
D689	FORANO	RI	Lazio	3.160	589.578	928.753	294	0,000036373663
D690	SAN GIOVANNI TEATINO	CH	Abruzzo	14.125	4.930.314	7.846.883	556	0,000307315225
D691	FORCE	AP	Marche	1.301	272.465	385.101	296	0,000015082074
D693	FORCHIA	BN	Campania	1.235	182.721	328.438	266	0,000012862937
D694	FORCOLA	SO	Lombardia	801	231.675	281.317	351	0,000011017510
D696	FORENZA	PZ	Basilicata	2.058	383.433	550.544	268	0,000021561502
D697	FORESTO SPARSO	BG	Lombardia	3.120	998.841	1.180.260	378	0,000046223704
D701	FORINO	AV	Campania	5.363	712.818	1.354.810	253	0,000053059747
D702	FORIO	NA	Campania	17.749	6.336.035	10.253.076	578	0,000401551336
D703	FORLI' DEL SANNIO	IS	Molise	682	242.862	289.156	424	0,000011324503
D704	FORLI'	FC	Emilia Romagna	117.946	48.210.116	68.157.016	578	0,002669300404
D705	FORLIMPOPOLI	FC	Emilia Romagna	13.228	4.509.171	6.120.830	463	0,000239716100
D706	FORMAZZA	VB	Piemonte	440	379.687	457.470	1.040	0,000017916340
D707	FORMELLO	RM	Lazio	13.010	4.691.570	6.337.084	487	0,000248185457
D708	FORMIA	LT	Lazio	38.145	14.357.898	20.416.395	535	0,000799587383
D709	FORMICOLA	CE	Campania	1.470	269.576	438.280	298	0,000017164807
D710	FORMIGARA	CR	Lombardia	1.031	331.558	435.430	422	0,000017053164
D711	FORMIGINE	MO	Emilia Romagna	34.327	13.192.399	17.356.821	506	0,000679762302
D712	FORMIGLIANA	VC	Piemonte	507	278.060	325.816	643	0,000012760254
D713	FORMIGNANA	FE	Emilia Romagna	2.731	806.534	1.076.710	394	0,000042168238
D715	FORNELLI	IS	Molise	1.911	217.172	329.184	172	0,000012892166
D717	TONEZZA DEL CIMONE	VI	Veneto	525	977.627	1.098.767	2.093	0,000043032106
D725	FORNO CANAVESE	TO	Piemonte	3.432	1.034.052	1.345.395	392	0,000052691048
D727	FORNOVO SAN GIOVANNI	BG	Lombardia	3.435	932.198	1.188.696	346	0,000046554063
D728	FORNOVO DI TARO	PR	Emilia Romagna	5.997	2.569.373	3.147.034	525	0,000123250378
D730	FORTE DEI MARMI	LU	Toscana	7.440	15.406.825	18.168.378	2.442	0,000711546080
D732	FORTUNAGO	PV	Lombardia	383	180.972	240.628	628	0,000009423964
D734	FOSCIANDORA	LU	Toscana	591	168.737	229.030	388	0,000008969712



D735	FOSDINOVO	MS	Toscana	4.831	1.604.418	2.020.739	418	0,000079140192
D736	FOSSA	AQ	Abruzzo	721	164.551	237.261	329	0,00009292069
D737	FOSSALTO	CB	Molise	1.312	201.685	273.687	209	0,000010718657
D738	FOSSACESIA	CH	Abruzzo	6.341	2.026.012	2.814.087	444	0,000110210873
D740	FOSSALTA DI PIAVE	VE	Veneto	4.126	1.188.562	1.633.629	396	0,000063979439
D741	FOSSALTA DI PORTOGRUARO	VE	Veneto	6.047	1.899.904	2.564.922	424	0,000100452576
D742	FOSSANO	CN	Piemonte	24.561	10.359.706	13.095.636	533	0,000512877288
D744	FOSSATO SERRALTA	CZ	Calabria	590	59.389	109.766	186	0,000004298871
D745	FOSSATO DI VICO	PG	Umbria	2.822	1.019.807	1.330.782	472	0,000052118738
D746	MONTEBELLO IONICO	RC	Calabria	6.170	1.261.292	1.623.517	263	0,000063583401
D748	FOSSO'	VE	Veneto	7.020	1.787.031	2.383.686	340	0,000093354645
D749	FOSSOMBRONE	PU	Marche	9.528	2.883.035	3.968.482	417	0,000155421586
D750	FOZA	VI	Veneto	701	265.200	328.579	469	0,000012868467
D751	FRABOSA SOPRANA	CN	Piemonte	732	565.304	699.179	955	0,000027382653
D752	FRABOSA SOTTANA	CN	Piemonte	1.549	2.720.185	3.039.500	1.962	0,000119038947
D754	FRAGAGNANO	TA	Puglia	5.271	1.130.972	1.780.709	338	0,000069739667
D755	FRAGNETO L'ABATE	BN	Campania	1.034	146.458	256.443	248	0,000010043311
D756	FRAGNETO MONFORTE	BN	Campania	1.838	284.385	470.622	256	0,000018431450
D757	FRAINE	CH	Abruzzo	326	114.659	147.762	453	0,000005786953
D758	FRAMURA	SP	Liguria	655	853.167	1.019.535	1.557	0,000039929040
D759	FRANCAVILLA BISIO	AL	Piemonte	516	188.715	286.355	555	0,000011214784
D760	FRANCAVILLA D'ETE	FM	Marche	951	219.274	286.306	301	0,000011212901
D761	FRANCAVILLA FONTANA	BR	Puglia	36.571	9.167.294	13.259.158	363	0,000519281483
D762	FRANCAVILLA ANGITOLA	VV	Calabria	1.924	271.701	419.039	218	0,000016411240
D763	FRANCAVILLA AL MARE	CH	Abruzzo	25.520	9.274.145	13.313.676	522	0,000521416615
D764	FRANCAVILLA MARITTIMA	CS	Calabria	2.874	476.435	707.443	246	0,000027706276
D766	FRANCAVILLA IN SINNI	PZ	Basilicata	4.181	469.250	872.885	209	0,000034185661
D767	FRANCICA	VV	Calabria	1.654	168.727	254.600	154	0,000009971167
D769	FRANCOLISE	CE	Campania	4.902	998.352	1.650.517	337	0,000064640814
D770	FRASCARO	AL	Piemonte	433	132.610	174.625	403	0,000006839022
D771	FRASCAROLO	PV	Lombardia	1.213	448.657	573.212	473	0,000022449257
D773	FRASCATI	RM	Lazio	22.331	9.904.146	12.966.710	581	0,000507828034
D774	FRASCINETO	CS	Calabria	2.107	253.240	397.542	189	0,000015569339
D776	FRASSINELLE POLESINE	RO	Veneto	1.423	447.442	587.285	413	0,000023000419
D777	FRASSINELLO MONFERRATO	AL	Piemonte	491	205.376	254.663	519	0,000009973625
D780	FRASSINETO PO	AL	Piemonte	1.438	537.263	656.512	457	0,000025711615
D781	FRASSINETTO	TO	Piemonte	282	231.612	267.409	948	0,000010472806
D782	FRASSINO	CN	Piemonte	262	173.693	252.655	964	0,000009894974
D783	FRASSINORO	MO	Emilia Romagna	1.918	1.124.995	1.351.546	705	0,000052931931
D784	FRASSO TELESINO	BN	Campania	2.272	395.571	815.274	359	0,000031929377
D785	FRASSO SABINO	RI	Lazio	750	196.129	259.171	346	0,000010150162
D786	UMBERTIDE	PG	Umbria	16.607	4.890.273	7.352.389	443	0,000287948874
D787	FRATTA TODINA	PG	Umbria	1.835	460.399	671.831	366	0,000026311584
D788	FRATTA POLESINE	RO	Veneto	2.677	768.517	1.064.959	398	0,000041708024
D789	FRATTAMAGGIORE	NA	Campania	30.076	5.869.076	10.705.154	356	0,000419256515
D790	FRATTAMINORE	NA	Campania	16.230	1.889.708	4.169.111	257	0,000163279022
D791	FRATTE ROSA	PU	Marche	951	214.505	310.119	326	0,000037405757
D794	FREGONA	TV	Veneto	2.987	1.014.175	1.269.309	425	0,000049711198
D796	FRESAGRANDINARIA	CH	Abruzzo	956	239.895	354.922	371	0,000013900178
D797	FRESONARA	AL	Piemonte	704	267.356	365.657	519	0,000014320569
D798	FRIGENTO	AV	Campania	3.731	651.345	955.106	256	0,000037405757
D799	FRIGNANO	CE	Campania	9.093	1.192.066	2.354.362	259	0,000092206189
D801	VILLA DI BRIANO	CE	Campania	7.029	846.837	1.847.718	263	0,000072364016
D802	FRINCO	AT	Piemonte	775	224.940	279.517	361	0,000010946998
D803	FRISA	CH	Abruzzo	1.737	388.077	533.803	307	0,000020905864
D805	FRONT	TO	Piemonte	1.673	528.279	670.464	401	0,000026258039
D807	FRONTINO	PU	Marche	293	69.839	115.614	395	0,000004527924
D808	FRONTONE	PU	Marche	1.281	384.315	557.180	435	0,000021821398
D810	FROSINONE	FR	Lazio	46.120	15.493.197	22.348.008	485	0,000875237062
D811	FROSOLONE	IS	Molise	3.172	758.215	926.826	292	0,000036298187
D812	FROSSASCO	TO	Piemonte	2.841	826.824	1.145.063	403	0,000044845224
D813	FRUGAROLO	AL	Piemonte	1.981	719.590	904.128	456	0,000035409247
D814	FUBINE	AL	Piemonte	1.659	817.191	1.006.005	606	0,000039399174
D815	FUCECCHIO	FI	Toscana	23.403	8.047.344	10.959.286	468	0,000429209333
D817	FUIPIANO VALLE IMAGNA	BG	Lombardia	217	215.529	250.612	1.155	0,000009814961
D818	FUMANE	VR	Veneto	4.092	1.192.821	1.632.234	399	0,000063924795
D819	FUMONE	FR	Lazio	2.101	276.536	431.136	205	0,000016884994
D823	FURCI	CH	Abruzzo	950	175.719	263.216	277	0,000010308595
D826	FURORE	SA	Campania	763	318.140	438.706	575	0,000017181467
D828	FUSCALDO	CS	Calabria	8.121	1.502.616	2.136.499	263	0,000083673813
D829	FUSIGNANO	RA	Emilia Romagna	8.155	2.575.442	3.661.443	449	0,000143396712
D830	FUSINE	SO	Lombardia	572	194.981	262.770	459	0,000010291120



D832	FUTANI	SA	Campania	1.192	162.416	270.721	227	0,000010602499
D834	GABBIONETA-BINANUOVA	CR	Lombardia	860	385.000	456.636	531	0,000017883680
D835	GABIANO	AL	Piemonte	1.145	425.272	529.534	462	0,000020738673
D836	GABICCE MARE	PU	Marche	5.716	3.112.332	4.695.104	821	0,000183879002
D841	GADESCO-PIEVE DELMONA	CR	Lombardia	2.017	946.953	1.144.822	568	0,000044835789
D843	GAETA	LT	Lazio	20.674	8.222.952	12.016.412	581	0,000470610586
D845	GAGGIANO	MI	Lombardia	9.131	2.903.797	3.735.281	409	0,000146288473
D847	GAGGIO MONTANO	BO	Emilia Romagna	4.828	2.182.384	2.902.306	601	0,0000113665859
D848	GAGLIANICO	BI	Piemonte	3.822	1.479.364	1.874.179	490	0,000073400321
D850	GAGLIANO ATERNO	AQ	Abruzzo	247	131.788	165.325	669	0,000006474803
D851	GAGLIANO DEL CAPO	LE	Puglia	5.154	965.709	1.565.142	304	0,000061297210
D852	GAGLIATO	CZ	Calabria	480	103.170	144.164	300	0,000005646041
D853	GAGLIOLE	MC	Marche	627	182.620	245.819	392	0,000009627262
D854	GAIRINE	TV	Veneto	6.092	2.117.495	2.699.112	443	0,000105707984
D855	GAIBA	RO	Veneto	1.049	341.560	461.183	440	0,000018061746
D856	GAIOLA	CN	Piemonte	589	163.249	204.159	347	0,000007995670
D858	GAIOLE IN CHIANTI	SI	Toscana	2.752	1.596.865	2.138.100	777	0,000083736509
D862	GALATINA	LE	Puglia	27.056	6.593.878	9.301.514	344	0,000364284379
D863	GALATONE	LE	Puglia	15.584	2.916.406	4.756.853	305	0,000186297327
D864	GALATRO	RC	Calabria	1.703	202.074	311.453	183	0,000012197742
D865	GALBIATE	LC	Lombardia	8.548	3.254.222	4.177.835	489	0,0000163620683
D867	GALEATA	FC	Emilia Romagna	2.536	849.988	1.292.424	510	0,000050616491
D868	GALGAGNANO	LO	Lombardia	1.223	334.249	435.558	356	0,000017058206
D869	GALLARATE	VA	Lombardia	53.145	21.235.386	27.803.472	523	0,001088894763
D870	GALLESE	VT	Lazio	2.854	623.925	916.839	321	0,000035907088
D871	GALLIATE LOMBARDO	VA	Lombardia	996	417.675	508.183	510	0,000019902458
D872	GALLIATE	NO	Piemonte	15.700	4.976.029	6.577.039	419	0,000257583050
D873	GALLIAVOLA	PV	Lombardia	199	103.571	126.656	636	0,000004960357
D874	GALLICANO	LU	Toscana	3.772	1.131.627	1.771.205	470	0,000069367449
D875	GALLICANO NEL LAZIO	RM	Lazio	6.326	1.375.501	2.106.043	333	0,000082481045
D876	GALLICCHIO	PZ	Basilicata	849	153.858	244.434	288	0,000009573011
D878	GALLIERA	BO	Emilia Romagna	5.452	1.664.893	2.251.508	413	0,000088178018
D879	GALLIERA VENETA	PD	Veneto	7.147	2.246.565	2.969.012	415	0,000116278342
D881	GALLINARO	FR	Lazio	1.265	240.997	369.305	292	0,000014463475
D882	GALLIO	VI	Veneto	2.390	2.989.332	3.267.161	1.367	0,000127955058
D883	GALLIPOLI	LE	Puglia	20.678	7.986.624	11.999.121	580	0,0000469933410
D884	GALLO MATESE	CE	Campania	558	105.058	161.840	290	0,000006338314
D886	GALLUCCIO	CE	Campania	2.142	378.701	626.003	292	0,000024516758
D889	GALZIGNANO TERME	PD	Veneto	4.329	1.153.160	1.506.154	348	0,000058986980
D890	GAMALERO	AL	Piemonte	848	340.775	411.124	485	0,000016101248
D891	GAMBARA	BS	Lombardia	4.755	1.370.939	1.815.549	382	0,000071104123
D892	GAMBARANA	PV	Lombardia	225	137.582	168.796	750	0,000006610735
D894	GAMBASCA	CN	Piemonte	364	85.830	112.945	310	0,000004423395
D895	GAMBASSI TERME	FI	Toscana	4.852	1.901.371	2.465.749	508	0,000096568542
D896	GAMBATESA	CB	Molise	1.459	361.088	457.119	313	0,000017902613
D897	GAMBELLARA	VI	Veneto	3.404	1.178.639	1.455.695	428	0,000057010819
D898	GAMBERALE	CH	Abruzzo	310	91.812	128.228	414	0,000005021918
D899	GAMBETTOLA	FC	Emilia Romagna	10.688	3.461.617	4.846.479	453	0,000189807422
D901	GAMBOLO'	PV	Lombardia	10.059	2.697.764	3.659.659	364	0,000143326841
D902	GAMBUGLIANO	VI	Veneto	840	277.521	327.034	389	0,000012807957
D903	GANDELLINO	BG	Lombardia	1.010	489.680	574.302	569	0,000022491953
D905	GANDINO	BG	Lombardia	5.430	2.372.011	2.871.175	529	0,000112446672
D906	GANDOSSO	BG	Lombardia	1.493	411.482	505.547	339	0,000019799244
D909	GARAGUSO	MT	Basilicata	1.055	146.922	236.865	225	0,000009276579
D910	GARBAGNA	AL	Piemonte	685	320.786	399.286	583	0,000015637616
D911	GARBAGNA NOVARESE	NO	Piemonte	1.423	452.724	584.414	411	0,000022887975
D912	GARBAGNATE MILANESE	MI	Lombardia	27.226	7.720.578	10.387.896	382	0,000406831403
D913	GARBAGNATE MONASTERO	LC	Lombardia	2.441	1.043.845	1.274.068	522	0,000049897589
D915	GARDA	VR	Veneto	4.105	4.228.661	5.493.952	1.338	0,000215165075
D917	GARDONE RIVIERA	BS	Lombardia	2.652	2.874.003	3.353.620	1.265	0,000131341138
D918	GARDONE VAL TROMPIA	BS	Lombardia	11.528	3.410.794	4.282.651	371	0,000167725666
D920	GARESSIO	CN	Piemonte	3.180	1.472.215	1.764.814	555	0,000069117167
D921	GARGALLO	NO	Piemonte	1.831	578.667	769.414	420	0,000030133301
D924	GARGNANO	BS	Lombardia	2.878	2.680.020	3.132.716	1.089	0,000122689628
D925	GARLASCO	PV	Lombardia	9.761	2.972.296	4.045.866	414	0,000158452218
D926	GARLATE	LC	Lombardia	2.718	997.642	1.327.634	488	0,000051995448
D927	GARLEDA	SV	Liguria	1.240	906.293	1.056.451	852	0,000041374845
D930	GARZENO	CO	Lombardia	787	292.527	358.517	456	0,000014040949
D931	GARZIGLIANA	TO	Piemonte	555	168.886	214.610	387	0,000008404987
D932	GASPERINA	CZ	Calabria	2.174	253.513	440.259	203	0,000017242314
D933	GASSINO TORINESE	TO	Piemonte	9.470	3.519.143	4.148.702	438	0,000162479708
D934	GATTATICO	RE	Emilia Romagna	5.801	2.109.241	3.215.003	554	0,000125912345




D935	GATTEO	FC	Emilia Romagna	9.053	3.324.944	5.052.794	558	0,000197887554
D937	GATTICO	NO	Piemonte	3.395	1.309.114	1.588.616	468	0,000062216518
D938	GATTINARA	VC	Piemonte	8.052	3.064.150	3.991.380	496	0,000156318336
D940	GAVARDO	BS	Lombardia	12.093	3.299.562	4.662.570	386	0,000182604823
D942	GAVELLO	RO	Veneto	1.542	449.610	602.239	391	0,000023586098
D943	GAVERINA TERME	BG	Lombardia	879	244.831	319.469	363	0,000012511665
D944	GAVI	AL	Piemonte	4.588	2.122.495	2.650.218	578	0,000103793115
D945	GAVIGNANO	RM	Lazio	1.907	386.227	546.291	286	0,000021394930
D946	GAVIRATE	VA	Lombardia	9.334	3.366.899	4.419.314	473	0,000173077941
D948	GAVORRANO	GR	Toscana	8.535	2.716.803	3.861.062	452	0,000151214583
D949	GAZOLDO DEGLI IPPOLITI	MN	Lombardia	2.983	1.080.539	1.318.653	442	0,000051643723
D951	GAZZADA SCHIANNO	VA	Lombardia	4.647	1.603.022	2.017.704	434	0,000079021313
D952	GAZZANIGA	BG	Lombardia	5.042	1.719.197	2.160.436	428	0,000084611270
D956	GAZZO	PD	Veneto	4.305	1.381.518	1.742.925	405	0,000068259897
D957	GAZZO VERONESE	VR	Veneto	5.359	1.785.429	2.305.480	430	0,000090291772
D958	GAZZOLA	PC	Emilia Romagna	2.069	1.470.322	1.894.903	916	0,000074211938
D959	GAZZUOLO	MN	Lombardia	2.259	792.974	1.017.241	450	0,000039839197
D961	GEMMANO	RN	Emilia Romagna	1.150	375.930	470.771	409	0,000018437267
D963	GEMONIO	VA	Lombardia	2.871	821.087	1.076.709	375	0,000042168212
D964	GENAZZANO	RM	Lazio	5.984	1.304.238	1.938.385	324	0,000075914880
D965	GENGA	AN	Marche	1.781	629.002	779.352	438	0,000030522513
D966	GENIVOLTA	CR	Lombardia	1.196	443.685	560.509	469	0,000021951753
D967	GENOLA	CN	Piemonte	2.662	985.885	1.282.578	482	0,000050230869
D969	GENOVA	GE	Liguria	583.601	288.399.052	359.171.066	615	0,014066570464
D971	GENZANO DI LUCANIA	PZ	Basilicata	5.711	929.922	1.469.353	257	0,000057545719
D972	GENZANO DI ROMA	RM	Lazio	23.894	6.520.687	9.787.464	410	0,000383316116
D974	GERA LARIO	CO	Lombardia	1.028	703.641	831.389	809	0,000032560516
D975	GERACE	RC	Calabria	2.632	307.432	467.655	178	0,000018315216
D976	LOCRI	RC	Calabria	12.467	3.066.908	4.382.316	352	0,000171628949
D978	GERANO	RM	Lazio	1.259	323.807	472.741	375	0,000018514433
D980	GERENZAGO	PV	Lombardia	1.416	369.230	475.378	336	0,000018617712
D981	GERENZANO	VA	Lombardia	10.859	3.228.421	4.204.961	387	0,000164683036
D983	GERMAGNANO	TO	Piemonte	1.202	424.238	525.119	437	0,000020565768
D984	GERMAGNO	VB	Piemonte	192	72.689	88.949	463	0,000003483617
D987	GERMIGNAGA	VA	Lombardia	3.886	1.049.739	1.456.841	375	0,000057055714
D988	GEROCARNE	VV	Calabria	2.191	191.618	286.845	131	0,000011233991
D990	GEROLA ALTA	SO	Lombardia	168	370.713	410.942	2.446	0,000016094113
D993	GERRI DE' CAPRIOLI	CR	Lombardia	1.331	392.965	508.786	382	0,000019926090
D995	GESSATE	MI	Lombardia	8.897	3.039.436	3.827.821	430	0,000149912713
D996	GESSOPALENA	CH	Abruzzo	1.406	356.461	479.905	341	0,000018794990
D998	GESUALDO	AV	Campania	3.483	647.591	965.938	277	0,000037829988
D999	GHEDI	BS	Lombardia	18.828	5.040.176	6.687.301	355	0,000261901349
E001	GHEMME	NO	Piemonte	3.627	1.428.908	1.711.109	472	0,000067013833
E003	GHIFFA	VB	Piemonte	2.409	1.158.962	1.408.656	585	0,000055168597
E006	GHISALBA	BG	Lombardia	6.145	1.810.204	2.364.613	385	0,000092607687
E007	GHISLARENDO	VC	Piemonte	885	311.830	408.224	461	0,000015987675
E008	GIACCIANO CON BARUCHELLA	RO	Veneto	2.155	677.742	887.200	412	0,000034746291
E009	GIAGLIONE	TO	Piemonte	626	442.455	509.723	814	0,000019962796
E010	GIANICO	BS	Lombardia	2.148	591.173	778.722	363	0,000030497875
E011	GIANO VETUSTO	CE	Campania	644	152.218	222.298	345	0,000008706063
E012	GIANO DELL'UMBRIA	PG	Umbria	3.876	1.078.386	1.503.060	388	0,000058865824
E015	GIAROLE	AL	Piemonte	726	208.718	271.110	373	0,000010617750
E020	GIAVENO	TO	Piemonte	16.483	6.328.548	8.296.873	503	0,000324938603
E021	GIAVERA DEL MONTELLO	TV	Veneto	5.138	1.636.001	2.071.233	403	0,000081117740
E024	GIFFLENGA	BI	Piemonte	121	47.048	66.894	553	0,000026199845
E025	GIFFONE	RC	Calabria	1.862	150.982	270.503	145	0,000010593994
E026	GIFFONI SEI CASALI	SA	Campania	5.230	886.285	1.413.178	270	0,000055345691
E027	GIFFONI VALLE PIANA	SA	Campania	11.955	1.512.832	2.995.724	251	0,000117324508
E028	GIGNESE	VB	Piemonte	993	1.338.092	1.587.235	1.598	0,000062162456
E030	GILDONE	CB	Molise	801	174.050	263.032	328	0,000010301390
E031	GIMIGLIANO	CZ	Calabria	3.341	421.013	651.247	195	0,000025505439
E033	GINESTRA	PZ	Basilicata	748	117.400	169.148	226	0,000006624494
E034	GINESTRA DEGLI SCHIAVONI	BN	Campania	471	74.728	121.270	257	0,000004749415
E036	GINOSA	TA	Puglia	22.547	6.351.376	9.579.303	425	0,000375163703
E037	GIOI	SA	Campania	1.254	188.431	330.831	264	0,000012956670
E038	GIOIA DEL COLLE	BA	Puglia	27.667	7.358.166	10.234.789	370	0,000400835126
E039	GIOIA SANNITICA	CE	Campania	3.595	381.847	687.820	191	0,000026937781
E040	GIOIA DEI MARSÌ	AQ	Abruzzo	1.904	441.039	675.463	355	0,000026453836
E041	GIOIA TAURO	RC	Calabria	19.970	3.238.659	5.667.756	284	0,000221971929
E044	GIOIOSA IONICA	RC	Calabria	7.164	1.193.814	1.718.693	240	0,000067310866
E045	GIOVE	TR	Umbria	1.903	594.324	812.314	427	0,000031813442
E047	GIOVINAZZO	BA	Puglia	20.396	5.636.518	8.234.536	404	0,000322497236




E050	GIRIFALCO	CZ	Calabria	5.905	1.009.095	1.529.715	259	0,000059909719
E052	GISSI	CH	Abruzzo	2.763	731.517	1.006.073	364	0,000039401827
E053	GIUGGIANELLO	LE	Puglia	1.210	175.193	304.469	252	0,000011924223
E054	GIULIANO IN CAMPANIA	NA	Campania	123.839	22.249.640	43.096.567	348	0,001687833314
E056	GIULIANO TEATINO	CH	Abruzzo	1.241	227.474	304.202	245	0,000011913747
E057	GIULIANO DI ROMA	FR	Lazio	2.420	459.427	642.566	266	0,000025165458
E058	GIULIANOVA	TE	Abruzzo	23.980	8.817.110	13.280.339	554	0,000520111007
E060	GIUNGANO	SA	Campania	1.306	226.364	339.593	260	0,000013299818
E061	GIURDIGNANO	LE	Puglia	1.970	341.999	530.070	269	0,000020759660
E062	GIUSSAGO	PV	Lombardia	5.188	1.318.711	1.730.915	334	0,000067789537
E063	GIUSSANO	MB	Lombardia	25.863	8.489.140	10.921.957	422	0,000427747384
E064	GIUSTENICE	SV	Liguria	987	338.687	413.838	419	0,000016207528
E066	GIUSVALLA	SV	Liguria	420	222.728	264.374	629	0,000010353950
E067	GIVOLETTO	TO	Piemonte	3.948	1.166.514	1.517.175	384	0,000059418607
E068	GIZZERIA	CZ	Calabria	5.093	1.082.144	1.619.790	318	0,000063437440
E070	SESTA GODANO	SP	Liguria	1.361	905.331	1.034.084	760	0,000040498853
E071	GODEGA DI SANT'URBANO	TV	Veneto	6.037	2.110.421	2.659.315	441	0,000104149357
E072	GODIASCO SALICE TERME	PV	Lombardia	3.237	1.600.801	1.941.529	600	0,000076038005
E078	GOITO	MN	Lombardia	10.278	3.560.264	4.668.486	454	0,000182836538
E079	GOLASECCA	VA	Lombardia	2.714	764.387	1.047.411	386	0,000041020805
E081	GOLFERENZO	PV	Lombardia	193	72.828	95.103	493	0,000003724610
E082	GOMBITO	CR	Lombardia	631	208.041	277.459	440	0,000010866420
E089	GONZAGA	MN	Lombardia	9.193	2.742.491	3.868.338	421	0,000151499523
E090	GORDONA	SO	Lombardia	1.951	700.959	830.412	426	0,000032522235
E091	GORGA	RM	Lazio	720	155.931	232.264	323	0,000009096403
E092	GORGO AL MONTICANO	TV	Veneto	4.138	1.155.772	1.493.294	361	0,000058483359
E093	GORGOLIONE	MT	Basilicata	977	241.853	353.787	362	0,000013855707
E094	GORGONZOLA	MI	Lombardia	20.412	7.041.041	8.818.048	432	0,000345349905
E096	GORIANO SICOLI	AQ	Abruzzo	541	148.161	214.276	396	0,000008391915
E100	GORLAGO	BG	Lombardia	5.168	1.511.264	1.920.783	372	0,000075225514
E101	GORLA MAGGIORE	VA	Lombardia	4.983	1.439.689	1.884.401	378	0,000073800653
E102	GORLA MINORE	VA	Lombardia	8.401	2.325.715	3.193.999	380	0,000125089738
E103	GORLE	BG	Lombardia	6.551	2.712.438	3.408.927	520	0,000133507167
E104	GORNATE OLONA	VA	Lombardia	2.223	722.559	922.519	415	0,000036129516
E106	GORNO	BG	Lombardia	1.603	509.685	625.862	390	0,000024511268
E107	GORO	FE	Emilia Romagna	3.761	515.881	1.004.588	267	0,000039343672
E109	GORRETO	GE	Liguria	97	136.210	156.761	1.616	0,000006139400
E111	GORZEGNO	CN	Piemonte	293	89.841	117.735	402	0,000004610957
E113	GOSALDO	BL	Veneto	625	398.556	502.217	804	0,000019668836
E114	GOSOLENGO	PC	Emilia Romagna	5.652	2.085.290	2.683.622	475	0,000105101318
E115	GOTTASECCA	CN	Piemonte	148	43.142	62.725	424	0,000002456572
E116	GOTTOLENGO	BS	Lombardia	5.233	1.427.345	1.914.854	366	0,000074993330
E118	GOVONE	CN	Piemonte	2.217	801.355	1.024.238	462	0,000040113257
E120	GOZZANO	NO	Piemonte	5.596	2.304.293	2.891.620	517	0,0000113247374
E122	GRADARA	PU	Marche	4.883	1.605.743	2.189.668	448	0,000085756119
E126	GRADOLI	VT	Lazio	1.351	413.272	601.861	445	0,000023571267
E127	GRAFFIGNANA	LO	Lombardia	2.616	823.105	1.100.427	421	0,000043097101
E128	GRAFFIGNANO	VT	Lazio	2.250	628.916	825.109	367	0,000032314562
E130	GRAGLIA	BI	Piemonte	1.531	697.494	867.381	567	0,000033970080
E131	GRAGNANO	NA	Campania	29.008	5.134.486	8.855.128	305	0,000346802118
E132	GRAGNANO TREBBIENSE	PC	Emilia Romagna	4.591	1.925.678	2.420.742	527	0,000094805889
E134	GRANA	AT	Piemonte	596	177.989	231.845	389	0,000009079967
E136	GRANAROLO DELL'EMILIA	BO	Emilia Romagna	11.972	5.435.220	6.996.120	584	0,000273995953
E139	GRANDATE	CO	Lombardia	2.865	1.583.399	1.884.088	658	0,000073788385
E141	GRANDOLA ED UNITI	CO	Lombardia	1.304	481.547	614.317	471	0,000024059089
E143	GRANOZZO CON MONTICELLO	NO	Piemonte	1.410	531.935	695.848	494	0,000027252176
E144	GRANTOLA	VA	Lombardia	1.288	195.706	337.880	262	0,000013232723
E145	GRANTORTO	PD	Veneto	4.646	1.240.675	1.614.657	348	0,000063236389
E146	GRANZE	PD	Veneto	2.033	489.177	640.302	315	0,000025076778
E147	GRASSANO	MT	Basilicata	5.112	900.817	1.340.230	262	0,000052488759
E148	GRASSOBBIO	BG	Lombardia	6.407	2.400.306	3.056.777	477	0,000119715573
E152	GRAVELLONA LOMELLINA	PV	Lombardia	2.746	841.960	1.115.417	406	0,000043684190
E153	GRAVELLONA TOCE	VB	Piemonte	7.836	2.519.032	3.584.006	457	0,000140363969
E154	GRAVERE	TO	Piemonte	693	493.308	585.173	844	0,000022917725
E155	GRAVINA IN PUGLIA	BA	Puglia	43.770	8.573.284	12.404.330	283	0,000485803000
E158	GRAZZANISE	CE	Campania	7.059	1.034.715	1.862.022	264	0,000072924192
E159	GRAZZANO BADOGGIO	AT	Piemonte	614	277.970	331.458	540	0,000012981214
E160	GRECCIO	RI	Lazio	1.554	536.667	681.196	438	0,000026678349
E161	GRECI	AV	Campania	676	198.066	277.941	411	0,000010885291
E163	GREGGIO	VC	Piemonte	359	171.928	211.765	590	0,000008293574
E164	GREMIASCO	AL	Piemonte	320	148.653	183.419	573	0,000007183431
E169	GREVE IN CHIANTI	FI	Toscana	13.819	6.012.401	8.220.703	595	0,000321955509




E170	GREZZAGO	MI	Lombardia	3.040	1.062.803	1.298.908	427	0,000050870421
E171	GREZZANA	VR	Veneto	10.802	3.783.630	4.697.276	435	0,000183964051
E172	GRIANTE	CO	Lombardia	631	624.353	783.350	1.241	0,000030679093
E173	GRICIGNANO DI AVERSA	CE	Campania	12.116	2.006.348	4.067.136	336	0,000159285245
E177	GRIGNASCO	NO	Piemonte	4.543	1.561.472	2.022.871	445	0,000079223709
E180	GRIMALDI	CS	Calabria	1.672	203.872	342.704	205	0,000013421652
E182	GRINZANE CAVOUR	CN	Piemonte	1.975	818.377	1.000.577	507	0,000039186594
E184	GRISIGNANO DI ZOCCO	VI	Veneto	4.286	1.490.344	1.892.921	442	0,000074134317
E185	GRISOLIA	CS	Calabria	2.246	462.867	682.086	304	0,000026713211
E187	GRIZZANA MORANDI	BO	Emilia Romagna	3.915	1.604.047	2.008.383	513	0,000078656267
E188	GROGNARDO	AL	Piemonte	258	151.927	181.837	705	0,000007121467
E189	GROMO	BG	Lombardia	1.209	1.006.254	1.155.190	955	0,000045241842
E191	GRONDONA	AL	Piemonte	498	231.903	293.593	590	0,000011498282
E192	GRONE	BG	Lombardia	900	459.487	566.266	629	0,000022177218
E193	GRONTARDO	CR	Lombardia	1.467	427.885	579.216	395	0,000022684424
E195	GROPELLO CAIROLI	PV	Lombardia	4.551	1.284.015	1.642.353	361	0,000064321080
E196	GROPPARELLO	PC	Emilia Romagna	2.279	1.139.002	1.374.319	603	0,000053823793
E199	GROSCAVALLO	TO	Piemonte	202	300.176	347.752	1.722	0,000013619342
E200	GROSIO	SO	Lombardia	4.438	1.703.628	1.982.789	447	0,000077653921
E201	GROSOTTO	SO	Lombardia	1.617	830.424	988.856	612	0,000038727526
E202	GROSSETO	GR	Toscana	82.143	33.342.707	45.453.562	553	0,0001780142654
E203	GROSSO	TO	Piemonte	1.026	362.123	471.436	459	0,000018463295
E204	GROTTAFERRATA	RM	Lazio	20.450	8.802.298	11.487.530	562	0,000449897476
E205	GROTTAGLIE	TA	Puglia	32.114	7.656.357	11.226.360	350	0,000439669019
E206	GROTTAMINARDA	AV	Campania	8.076	1.777.532	2.808.909	348	0,000110008056
E207	GROTTAMMARE	AP	Marche	16.139	6.212.735	8.415.158	521	0,000329571143
E208	GROTTAZZOLINA	FM	Marche	3.382	881.098	1.109.351	328	0,000043446589
E210	GROTTE DI CASTRO	VT	Lazio	2.626	738.681	1.084.556	413	0,000042475529
E212	GROTTERIA	RC	Calabria	3.136	359.475	585.081	187	0,000022914112
E213	GROTTOLE	MT	Basilicata	2.186	359.379	552.340	253	0,000021631822
E214	GROTTOLELLA	AV	Campania	1.860	374.738	537.535	289	0,000021052024
E215	GRUARO	VE	Veneto	2.808	958.109	1.283.309	457	0,000050259497
E216	GRUGLIASCO	TO	Piemonte	37.944	11.772.466	15.997.246	422	0,000626515929
E217	GRUMELLO CREMONESE ED UNITI	CR	Lombardia	1.789	607.852	810.379	453	0,000031737658
E219	GRUMELLO DEL MONTE	BG	Lombardia	7.414	2.902.621	3.738.718	504	0,000146423109
E221	GRUMENTO NOVA	PZ	Basilicata	1.701	340.431	499.883	294	0,000019577408
E223	GRUMO APPULA	BA	Puglia	12.812	2.007.222	3.089.882	241	0,000121012079
E224	GRUMO NEVANO	NA	Campania	18.015	2.604.886	5.650.438	314	0,000221293670
E226	GRUMOLO DELLE ABBADESSE	VI	Veneto	3.742	1.453.942	1.832.303	490	0,000071760290
E227	GUAGNANO	LE	Puglia	5.748	1.117.908	2.003.292	349	0,000078456904
E228	GUALDO	MC	Marche	809	213.069	280.931	347	0,000011002380
E229	GUALDO CATTANEO	PG	Umbria	6.065	1.728.413	2.390.064	394	0,000093604447
E230	GUALDO TADINO	PG	Umbria	15.073	4.528.992	6.357.304	422	0,00024897367
E232	GUALTIERI	RE	Emilia Romagna	6.465	2.032.520	3.031.199	469	0,000118713841
E235	GUANZATE	CO	Lombardia	5.779	2.109.564	2.640.099	457	0,000103396808
E236	GUARCINO	FR	Lazio	1.610	446.203	600.632	373	0,000023523131
E237	GUARDABOSONE	VC	Piemonte	338	126.615	158.010	467	0,000006188305
E238	GUARDAMIGLIO	LO	Lombardia	2.681	947.229	1.153.235	430	0,000045165287
E239	GUARDAVALLE	CZ	Calabria	4.504	534.146	892.967	198	0,000034972157
E240	GUARDIA VENETA	RO	Veneto	1.142	345.050	464.277	407	0,000018182950
E241	GUARDEA	TR	Umbria	1.829	557.402	742.693	406	0,000029086829
E242	GUARDIA PIEMONTESE	CS	Calabria	1.917	872.216	1.205.118	629	0,000047197236
E243	GUARDIAGRELE	CH	Abruzzo	9.042	1.920.074	2.920.908	323	0,000114394415
E244	GUARDIAFIERA	CB	Molise	1.053	187.481	280.865	267	0,000010999782
E245	GUARDIA LOMBARDI	AV	Campania	1.698	296.967	468.001	276	0,000018328804
E246	GUARDIA PERTICARA	PZ	Basilicata	558	145.016	207.713	372	0,000008134850
E248	GUARDIAREGIA	CB	Molise	800	139.418	196.480	246	0,000007694955
E249	GUARDIA SANFRAMONDI	BN	Campania	5.022	845.061	1.400.787	279	0,000054860392
E250	GUARDISTALLO	PI	Toscana	1.242	643.174	843.413	679	0,000033031406
E251	GUARENE	CN	Piemonte	3.573	1.290.475	1.592.989	446	0,000062387816
E253	GUASTALLA	RE	Emilia Romagna	15.100	6.088.629	8.420.537	558	0,000329781781
E255	GUAZZORA	AL	Piemonte	306	110.909	147.262	481	0,000005767381
E256	GUBBIO	PG	Umbria	31.939	10.094.623	14.129.263	442	0,000553358246
E258	GUDDO VISCONTI	MI	Lombardia	1.658	452.315	636.272	384	0,000024918939
E259	GUGLIONESI	CB	Molise	5.296	998.695	1.368.322	258	0,000053588958
E261	GUIDIZZOLO	MN	Lombardia	6.079	2.000.895	2.628.080	432	0,000102926076
E263	GUIDONIA MONTECELIO	RM	Lazio	89.141	24.410.408	35.118.810	394	0,001375392575
E264	GUIGLIA	MO	Emilia Romagna	3.886	1.983.244	2.488.797	640	0,000097471191
E265	SIZIANO	PV	Lombardia	6.030	2.117.018	2.642.732	438	0,000103499936
E266	GUILMI	CH	Abruzzo	420	73.130	112.900	269	0,000004421618
E269	GURRO	VB	Piemonte	213	116.215	152.422	716	0,000005969452
E271	GUSSAGO	BS	Lombardia	16.623	4.895.869	6.785.360	408	0,000265741754



E272	GUSSOLA	CR	Lombardia	2.727	785.011	1.114.055	409	0,000043630817
E274	JACURSO	CZ	Calabria	623	127.301	157.779	253	0,000006179270
E280	IDRO	BS	Lombardia	1.953	761.566	1.109.102	568	0,000043436859
E282	IGLIANO	CN	Piemonte	72	28.139	40.373	561	0,000001581170
E284	ILLASI	VR	Veneto	5.253	1.766.617	2.348.243	447	0,000091966571
E287	IMBERSAGO	LC	Lombardia	2.439	995.329	1.239.228	508	0,000048533122
E289	IMOLA	BO	Emilia Romagna	69.951	27.599.238	36.257.435	518	0,001419985649
E290	IMPERIA	IM	Liguria	42.154	18.637.533	23.680.800	562	0,000927434520
E291	IMPRUNETA	FI	Toscana	14.635	5.549.575	7.542.810	515	0,000295406509
E292	INARZO	VA	Lombardia	1.080	273.007	371.421	344	0,000014546332
E295	INCISA SCAPACCINO	AT	Piemonte	2.242	677.689	830.201	370	0,000032513980
E297	INCUDINE	BS	Lombardia	379	227.013	258.698	683	0,000010131653
E299	INDUNO OLONA	VA	Lombardia	10.256	2.856.125	3.983.274	388	0,000156000893
E301	INGRIA	TO	Piemonte	47	46.813	60.824	1.294	0,000002382097
E304	INTRAGNA	VB	Piemonte	106	67.154	86.905	820	0,000003403541
E305	INTROBIO	LC	Lombardia	1.993	1.164.304	1.389.852	697	0,000054432160
E307	INTRODACQUA	AQ	Abruzzo	2.103	537.282	670.795	319	0,000026271019
E309	INVERIGO	CO	Lombardia	9.219	3.488.464	4.222.476	458	0,000165368984
E310	INVERNO E MONTELEONE	PV	Lombardia	1.489	429.290	526.089	353	0,000020603758
E311	INVERO PINASCA	TO	Piemonte	721	178.369	275.502	382	0,000010789761
E313	INVERUNO	MI	Lombardia	8.608	3.050.587	3.927.872	456	0,000153831131
E314	INVORIO	NO	Piemonte	4.469	1.399.631	1.820.713	407	0,000071306380
E317	INZAGO	MI	Lombardia	10.947	3.367.897	4.445.683	406	0,000174110664
E320	JOLANDA DI SAVOIA	FE	Emilia Romagna	2.923	1.138.043	1.469.474	503	0,000057550460
E321	IONADI	VV	Calabria	4.285	857.933	1.080.003	252	0,000042297240
E325	IRMA	BS	Lombardia	133	49.644	71.362	537	0,000002794804
E326	IRSIONA	MT	Basilicata	4.972	893.619	1.407.632	283	0,000055128480
E327	ISASCA	CN	Piemonte	81	23.164	34.290	423	0,000001342924
E328	ISCA SULLO IONIO	CZ	Calabria	1.648	257.438	434.700	264	0,000017024575
E329	ISCHIA	NA	Campania	20.010	8.136.326	13.429.576	671	0,000255955718
E330	ISCHIA DI CASTRO	VT	Lazio	2.314	652.740	842.612	364	0,000033000057
E332	ISCHITELLA	FG	Puglia	4.427	1.058.355	1.785.245	403	0,000069917328
E333	ISEO	BS	Lombardia	9.171	4.096.758	5.414.531	590	0,000212054613
E335	ISERNIA	IS	Molise	21.805	7.284.235	9.165.241	420	0,000358947361
E338	ISOLA D'ASTI	AT	Piemonte	2.044	606.768	802.888	393	0,000031444280
E339	ISOLA DI CAPO RIZZUTO	KR	Calabria	17.718	2.280.702	4.144.611	234	0,000162319487
E340	ISOLA DEL LIRI	FR	Lazio	11.584	2.732.443	3.882.307	335	0,000152046625
E341	ISOLA DEL CANTONE	GE	Liguria	1.527	608.939	772.875	506	0,000030268881
E342	MADESIMO	SO	Lombardia	514	2.714.871	2.905.692	5.653	0,000113798488
E343	ISOLA DEL GRAN SASSO D'ITALIA	TE	Abruzzo	4.759	1.103.104	1.553.082	326	0,000060824881
E345	ISOLABELLA	TO	Piemonte	393	157.674	185.072	471	0,000007248164
E346	ISOLABONA	IM	Liguria	698	175.904	275.153	394	0,000010776074
E348	ISOLA DEL GIGLIO	GR	Toscana	1.436	1.533.270	1.898.528	1.322	0,000074353928
E349	ISOLA DELLA SCALA	VR	Veneto	11.572	3.944.539	5.043.648	436	0,000197529372
E351	ISOLA DEL PIANO	PU	Marche	593	142.629	200.142	338	0,000007838353
E353	ISOLA DI FONDRÀ	BG	Lombardia	181	169.170	208.009	1.149	0,000008146479
E354	ISOLA VICENTINA	VI	Veneto	10.217	3.080.513	3.868.522	379	0,000151506749
E356	ISOLA DOVARESE	CR	Lombardia	1.158	389.827	520.252	449	0,000020375145
E358	ISOLA RIZZA	VR	Veneto	3.262	1.106.103	1.425.117	437	0,000055813269
E360	ISOLA SANT'ANTONIO	AL	Piemonte	712	302.800	408.513	574	0,000015998999
E363	ISOLE TREMITI	FG	Puglia	489	259.935	434.793	889	0,000017028243
E364	ISORELLA	BS	Lombardia	4.065	1.154.608	1.602.490	394	0,000062759895
E365	ISPANI	SA	Campania	1.006	604.583	842.708	838	0,000033003807
E367	ISPRA	VA	Lombardia	5.283	1.992.163	2.619.999	496	0,000102609622
E368	ISSIGLIO	TO	Piemonte	398	119.503	155.786	391	0,000006101190
E370	ISSO	BG	Lombardia	644	348.194	441.261	685	0,000017281530
E372	VASTO	CH	Abruzzo	41.283	15.280.472	20.985.189	508	0,000821863657
E373	ISTRANA	TV	Veneto	9.205	2.786.968	3.541.914	385	0,0000138715460
E375	ITRI	LT	Lazio	10.703	2.619.960	3.883.918	363	0,000152109694
E379	IVREA	TO	Piemonte	23.647	10.923.816	14.151.690	598	0,000554236596
E380	IZANO	CR	Lombardia	2.002	559.030	721.608	360	0,000028261062
E381	JELSI	CB	Molise	1.776	296.324	460.974	260	0,000018053573
E382	JENNE	RM	Lazio	364	168.346	221.476	608	0,000008673871
E386	JERAGO CON ORAGO	VA	Lombardia	5.155	1.549.696	1.997.366	387	0,000078224828
E388	JESI	AN	Marche	40.318	14.467.041	19.153.989	475	0,000750146558
E389	JOPPOLO	VV	Calabria	1.912	442.331	593.716	311	0,000023252286
E392	LABICO	RM	Lazio	6.445	1.284.031	1.842.312	286	0,000072152269
E393	LABRO	RI	Lazio	366	147.429	201.514	551	0,000007892073
E394	LA CASSA	TO	Piemonte	1.801	553.703	684.174	380	0,000026794992
E395	LACCHIARELLA	MI	Lombardia	8.964	2.894.226	3.637.700	406	0,000142466841
E396	LACCO AMENO	NA	Campania	4.842	1.986.025	3.175.105	656	0,000124349747
E397	LACEDONIA	AV	Campania	2.304	526.371	801.823	348	0,000031402566




E402	LAGANADI	RC	Calabria	408	46.755	86.506	212	0,000003387918
E403	LAGHI	VI	Veneto	130	96.646	113.972	877	0,000004463581
E405	LAGLIO	CO	Lombardia	889	686.863	781.462	879	0,000030605148
E406	LAGNASCO	CN	Piemonte	1.457	664.805	801.633	550	0,000031395158
E407	LAGO	CS	Calabria	2.571	382.354	557.913	217	0,000021850115
E409	LAGONEGRO	PZ	Basilicata	5.490	1.519.876	2.159.681	393	0,000084581734
E410	LAGOSANTO	FE	Emilia Romagna	4.874	1.240.077	1.716.004	352	0,000067205573
E413	LAJATICO	PI	Toscana	1.337	734.833	942.393	705	0,000036907882
E414	LAIGUEGLIA	SV	Liguria	1.785	3.928.932	4.416.224	2.474	0,000172956927
E415	LAINATE	MI	Lombardia	25.754	8.932.778	11.874.289	461	0,000465044497
E416	LAINO	CO	Lombardia	484	340.779	395.174	816	0,000015476570
E417	LAINO BORGO	CS	Calabria	1.899	300.950	447.319	236	0,000017518807
E419	LAINO CASTELLO	CS	Calabria	842	105.128	144.442	172	0,000005656922
E422	LALLIO	BG	Lombardia	4.163	1.497.678	1.969.750	473	0,000077143266
E423	LA LOGGIA	TO	Piemonte	8.856	2.667.633	3.375.433	381	0,000132195423
E424	LAMA DEI PELIGNI	CH	Abruzzo	1.250	377.449	497.282	398	0,000019475551
E426	LAMA MOCOGNO	MO	Emilia Romagna	2.715	1.973.370	2.399.557	884	0,00003976216
E428	LAMBRUGO	CO	Lombardia	2.522	933.649	1.142.225	453	0,000044734078
E429	LAMON	BL	Veneto	2.842	888.809	1.174.967	413	0,000046016372
E430	LA MORRA	CN	Piemonte	2.708	1.098.130	1.352.147	499	0,000052955483
E432	LAMPORECCHIO	PT	Toscana	7.494	2.232.867	3.255.831	434	0,000127511305
E433	LAMPORO	VC	Piemonte	530	191.449	248.091	468	0,000009716250
E435	LANCIANO	CH	Abruzzo	35.251	10.296.775	15.007.558	426	0,000587755786
E436	LANDIONA	NO	Piemonte	564	229.133	299.810	532	0,000011741762
E437	LANDRIANO	PV	Lombardia	6.379	1.709.631	2.201.244	345	0,000086209482
E438	LANGHIRANO	PR	Emilia Romagna	10.372	5.050.657	6.722.468	648	0,000263278640
E439	LANGOSCO	PV	Lombardia	366	174.449	218.936	598	0,000008574408
E443	LANZADA	SO	Lombardia	1.331	890.648	1.034.035	777	0,000040496916
E445	LANZO TORINESE	TO	Piemonte	5.079	2.431.948	2.994.551	590	0,000117278562
E447	LAPEDONA	FM	Marche	1.182	271.030	366.985	310	0,000014372615
E448	LAPIO	AV	Campania	1.563	258.614	414.391	265	0,000016229205
E450	LAPPANO	CS	Calabria	947	135.826	198.996	210	0,00000793478
E451	LARCIANO	PT	Toscana	6.366	1.931.082	2.753.759	433	0,000107848184
E454	LARDIRAGO	PV	Lombardia	1.180	341.398	451.955	383	0,000017700349
E456	LARINO	CB	Molise	6.730	1.566.870	2.078.569	309	0,000081405031
E462	LASNIGO	CO	Lombardia	487	189.161	213.599	439	0,000008365382
E463	LA SPEZIA	SP	Liguria	93.678	35.586.491	47.052.225	502	0,001842752678
E465	LASTEBASSE	VI	Veneto	201	99.637	131.041	652	0,000005132095
E466	LASTRA A SIGNA	FI	Toscana	20.312	5.899.801	8.774.285	432	0,000343635983
E467	LATERA	VT	Lazio	823	256.990	356.335	433	0,000013955495
E469	LATERZA	TA	Puglia	15.257	2.492.316	3.757.749	246	0,000147168444
E471	LATIANO	BR	Puglia	14.594	2.984.339	4.568.731	313	0,000178929709
E472	LATINA	LT	Lazio	126.151	40.553.994	59.828.415	474	0,002343119199
E474	LATRONICO	PZ	Basilicata	4.482	782.298	1.206.954	269	0,000047269147
E475	LATTARICO	CS	Calabria	3.995	356.649	606.240	152	0,000023742760
E479	LAUREANA DI BORRELLO	RC	Calabria	5.143	828.280	1.271.241	247	0,000049786872
E480	LAUREANA CILENTO	SA	Campania	1.189	308.052	416.116	350	0,000016296755
E482	LAURENZANA	PZ	Basilicata	1.772	356.115	506.685	286	0,000019843818
E483	LAURIA	PZ	Basilicata	12.804	2.341.677	3.614.733	282	0,000141567354
E484	LURIANO	TO	Piemonte	1.464	470.421	583.674	399	0,000022858992
E485	LURINO	SA	Campania	1.517	272.722	409.074	270	0,000016020973
E486	LURITO	SA	Campania	787	132.155	194.304	247	0,000007609736
E487	LAURO	AV	Campania	3.456	782.279	1.273.026	368	0,000049856760
E488	LAVAGNA	GE	Liguria	12.692	10.912.210	12.729.044	1.003	0,000498520094
E489	LAVAGNO	VR	Veneto	8.425	2.825.841	3.517.735	418	0,000137768517
E490	LA VALLE AGORDINA	BL	Veneto	1.089	385.841	546.386	502	0,000021398639
E493	LAVELLO	PZ	Basilicata	13.525	2.347.506	3.623.725	268	0,000141919497
E494	LAVENA PONTE TRESA	VA	Lombardia	5.722	1.241.002	1.992.678	348	0,000078041227
E496	LAVENO-MOMBELLO	VA	Lombardia	8.743	4.054.632	5.021.812	574	0,000196674172
E497	LAVENONE	BS	Lombardia	543	169.134	210.305	387	0,000008236389
E498	LAVIANO	SA	Campania	1.409	219.854	371.100	263	0,000014533770
E502	LAZISE	VR	Veneto	6.916	6.068.552	8.436.489	1.220	0,000330406515
E504	LAZZATE	MB	Lombardia	7.803	2.517.885	3.221.204	413	0,000126155197
E505	LECCE NEI MARSÌ	AQ	Abruzzo	1.674	435.126	654.242	391	0,000025622715
E506	LECCE	LE	Puglia	94.989	40.555.657	53.948.434	568	0,002112835695
E507	LECCO	LC	Lombardia	48.131	25.596.533	30.025.424	624	0,001175915276
E509	LEFFE	BG	Lombardia	4.477	2.212.902	2.703.989	604	0,000105898998
E510	LEGGIUNO	VA	Lombardia	3.820	1.275.016	1.632.362	427	0,000063929790
E512	LEGNAGO	VR	Veneto	25.265	10.003.274	12.912.402	511	0,000505701132
E514	LEGNANO	MI	Lombardia	60.259	24.900.313	31.017.905	515	0,001214784783
E515	LEGNARO	PD	Veneto	8.829	2.740.120	3.666.561	415	0,000143597150
E518	LEINI	TO	Piemonte	16.478	5.458.995	6.898.930	419	0,000270189602




E519	LEVI	GE	Liguria	2.438	1.308.048	1.576.245	647	0,000061732049
E520	LEMIE	TO	Piemonte	195	203.611	243.885	1.251	0,000099551506
E522	LENDINARA	RO	Veneto	11.802	3.308.844	4.614.182	391	0,000180709768
E524	LENNA	BG	Lombardia	601	285.725	363.496	605	0,000014235948
E526	LENO	BS	Lombardia	14.374	4.156.040	5.425.174	377	0,000212471438
E527	LENOLA	LT	Lazio	4.170	829.077	1.204.484	289	0,000047172400
E528	LENTA	VC	Piemonte	849	380.874	481.274	567	0,000018848592
E529	OSMATE	VA	Lombardia	820	272.609	345.153	421	0,000013517580
E530	LENTATE SUL SEVESO	MB	Lombardia	15.902	5.111.438	6.575.407	413	0,000257519133
E531	LENTELLA	CH	Abruzzo	694	110.157	179.002	258	0,000007010413
E535	LEONESSA	RI	Lazio	2.396	1.350.476	1.728.053	721	0,000067677442
E537	LEPORANO	TA	Puglia	8.101	3.794.504	5.329.394	658	0,000208720314
E538	LEQUILE	LE	Puglia	8.661	1.529.391	2.467.479	285	0,000096636294
E539	LEQUIO TANARO	CN	Piemonte	771	246.701	316.541	411	0,000012397021
E540	LEQUIO BERRIA	CN	Piemonte	481	128.568	178.223	371	0,000006979911
E542	LERICI	SP	Liguria	10.160	10.796.119	12.237.409	1.204	0,000479265724
E543	LERMA	AL	Piemonte	866	434.960	521.075	602	0,000020407371
E544	LESA	NO	Piemonte	2.258	1.802.416	2.109.306	934	0,000082608836
E546	LESEGNO	CN	Piemonte	785	277.110	360.329	459	0,000014111911
E547	LESIGNANO DE' BAGNI	PR	Emilia Romagna	5.021	1.904.327	2.635.274	525	0,000103207828
E548	TERENZO	PR	Emilia Romagna	1.191	589.811	699.761	588	0,000027405443
E549	LESINA	FG	Puglia	6.352	2.872.283	4.001.869	630	0,000156729142
E550	LESMO	MB	Lombardia	8.448	3.213.428	4.025.709	477	0,000157662820
E551	LESSOLO	TO	Piemonte	1.922	610.903	765.618	398	0,000029984647
E554	LETINO	CE	Campania	711	151.817	225.001	316	0,000008811938
E557	LETTERE	NA	Campania	6.250	720.312	1.506.501	241	0,000059000578
E558	LETTOMANOPPELLO	PE	Abruzzo	2.945	399.919	599.128	203	0,000023464234
E559	LETTOPALENA	CH	Abruzzo	350	86.584	116.956	334	0,000004580474
E560	LEVANTO	SP	Liguria	5.449	4.777.434	5.810.048	1.066	0,000227544654
E562	LEVATE	BG	Lombardia	3.788	1.067.823	1.362.126	360	0,000053346290
E563	LEVERANO	LE	Puglia	14.214	2.333.185	3.771.261	265	0,000147697597
E564	LEVICE	CN	Piemonte	216	66.025	89.550	415	0,00003507131
E566	LEVONE	TO	Piemonte	456	167.368	212.144	465	0,000008308406
E569	LEZZENO	CO	Lombardia	2.074	971.293	1.152.696	556	0,000045144163
E570	LIBERI	CE	Campania	1.148	127.678	268.985	234	0,000010534534
E574	LICCIANA NARDI	MS	Toscana	4.912	1.630.155	2.097.609	427	0,000082150711
E576	LICENZA	RM	Lazio	983	193.357	299.397	305	0,000011725594
E581	LIERNA	LC	Lombardia	2.142	1.459.447	1.757.903	821	0,000068846505
E583	LIGNANA	VC	Piemonte	538	284.720	340.553	633	0,000013337402
E588	LIMANA	BL	Veneto	5.228	1.540.525	2.095.929	401	0,000082084950
E589	LIMATOLA	BN	Campania	4.048	528.155	993.143	245	0,000038895427
E590	LIMBADI	VV	Calabria	3.665	452.133	672.481	183	0,000026337045
E591	LIMBIATE	MB	Lombardia	35.316	8.559.197	11.978.920	339	0,000469142235
E592	LIMENA	PD	Veneto	7.890	3.250.219	4.047.948	513	0,000158533766
E593	LIMIDO COMASCO	CO	Lombardia	3.822	1.124.309	1.418.752	371	0,000055663975
E596	LIMONE SUL GARDA	BS	Lombardia	1.164	1.520.439	2.355.862	2.024	0,000092264931
E597	LIMONE PIEMONTE	CN	Piemonte	1.469	5.996.493	6.378.263	4.342	0,000249798200
E599	LIMOSANO	CB	Molise	758	138.568	186.409	246	0,000007300508
E600	LINAROLO	PV	Lombardia	2.842	704.776	901.515	317	0,000035306916
E605	LIONI	AV	Campania	6.155	1.421.273	2.069.954	336	0,000081067643
E607	LIPOMO	CO	Lombardia	5.899	2.086.219	2.769.911	470	0,000108480737
E608	LIRIO	PV	Lombardia	126	49.613	68.736	546	0,000002691991
E610	LISCATE	MI	Lombardia	4.085	1.415.417	1.776.838	435	0,000069588053
E611	LISCIA	CH	Abruzzo	707	110.695	173.247	245	0,000006785038
E613	LISCIANO NICCONI	PG	Umbria	608	285.252	362.384	596	0,000014192383
E615	LISIO	CN	Piemonte	193	71.488	90.259	468	0,000003534920
E617	LISSONE	MB	Lombardia	45.233	15.601.631	19.978.157	442	0,000782424267
E620	LIVERRI	NA	Campania	1.615	325.916	565.761	350	0,000022157453
E621	LIVIGNO	SO	Lombardia	6.458	6.750.966	8.274.612	1.281	0,000324066789
E622	LIVINALLONGO DEL COL DI LANA	BL	Veneto	1.301	1.002.331	1.213.512	933	0,000047525974
E623	LIVO	CO	Lombardia	175	110.986	139.495	797	0,000005463183
E625	LIVORNO	LI	Toscana	158.916	60.424.913	82.824.254	521	0,003243727896
E626	LIVORNO FERRARIS	VC	Piemonte	4.417	1.892.732	2.429.402	550	0,000095145049
E627	LIVRAGA	LO	Lombardia	2.543	731.146	1.050.224	413	0,000041130951
E629	LIZZANELLO	LE	Puglia	11.929	1.527.826	2.424.779	203	0,000094963997
E630	LIZZANO	TA	Puglia	10.096	2.295.615	3.746.309	371	0,000146720380
E632	LOANO	SV	Liguria	11.340	12.395.026	14.579.102	1.286	0,000570975723
E633	LOAZZOLO	AT	Piemonte	358	75.128	106.967	299	0,000004189241
E635	LOCANA	TO	Piemonte	1.471	898.979	1.087.910	740	0,000042606889
E638	LOCATE VARESI	CO	Lombardia	4.365	1.253.177	1.635.320	375	0,000064045654
E639	LOCATE DI TRIULZI	MI	Lombardia	10.216	3.186.574	3.924.134	384	0,000153684734
E640	LOCATELLO	BG	Lombardia	825	215.938	262.083	318	0,000010264200




E645	LOCOROTONDO	BA	Puglia	14.156	4.118.609	5.708.213	403	0,000223556353
E648	LODI	LO	Lombardia	45.212	19.776.596	24.149.652	534	0,000945796604
E651	LODI VECCHIO	LO	Lombardia	7.527	2.073.383	2.678.465	356	0,000104899372
E652	LODRINO	BS	Lombardia	1.683	545.184	701.995	417	0,000027492927
E654	LOGRATO	BS	Lombardia	3.826	1.032.509	1.350.355	353	0,000052885284
E655	LOIANO	BO	Emilia Romagna	4.315	1.879.354	2.383.367	552	0,000093342157
E656	LOMAGNA	LC	Lombardia	4.964	1.840.036	2.288.940	461	0,000089644015
E659	LOMAZZO	CO	Lombardia	9.959	3.210.460	4.038.523	406	0,000158164665
E660	LOMBARDORE	TO	Piemonte	1.738	605.135	748.711	431	0,000029322507
E661	LOMBRIASCO	TO	Piemonte	1.041	380.083	466.275	448	0,000018261171
E662	LOMELLO	PV	Lombardia	2.184	697.067	919.201	421	0,000035999565
E665	LONATE CEPPINO	VA	Lombardia	5.003	1.245.542	1.700.088	340	0,000066582231
E666	LONATE POZZOLO	VA	Lombardia	11.839	4.007.116	4.985.088	421	0,000195235928
E668	LONDA	FI	Toscana	1.852	731.389	992.035	536	0,000038852051
E669	LONGANO	IS	Molise	676	85.689	131.567	195	0,000005152690
E671	LONGARE	VI	Veneto	5.731	1.691.738	2.237.493	390	0,000087629143
E673	LONGHENA	BS	Lombardia	571	194.274	230.118	403	0,000009012320
E675	LONGIANO	FC	Emilia Romagna	7.148	2.646.913	3.792.483	531	0,000148528760
E677	LONGOBARDI	CS	Calabria	2.291	432.866	604.553	264	0,000023676710
E678	LONGOBUCCO	CS	Calabria	3.099	446.922	704.690	227	0,000027598450
E679	LONGONE AL SEGRINO	CO	Lombardia	1.889	766.591	918.961	486	0,000035990178
E680	PORTO AZZURRO	LI	Toscana	3.752	2.537.072	3.244.008	865	0,000127048269
E681	LONGONE SABINO	RI	Lazio	577	202.298	271.956	471	0,000010650898
E682	LONIGO	VI	Veneto	16.485	5.298.717	6.734.869	409	0,000263764323
E683	LORANZE'	TO	Piemonte	1.201	403.650	488.438	407	0,000019129162
E684	LOREGGIA	PD	Veneto	7.583	2.356.411	2.942.010	388	0,000115220856
E685	LOREGLIA	VB	Piemonte	243	76.303	100.715	414	0,000003944387
E687	LORENZAGO DI CADORE	BL	Veneto	558	396.070	465.606	834	0,000018234992
E689	LOREO	RO	Veneto	3.461	916.637	1.220.628	353	0,000047804651
E690	LORETO	AN	Marche	12.810	3.568.499	5.396.774	421	0,000211359179
E691	LORETO APRUTINO	PE	Abruzzo	7.390	1.682.984	2.446.186	331	0,000095802379
E692	LORIA	TV	Veneto	9.354	2.839.879	3.541.024	379	0,000138680607
E693	LORO CIUFFENNA	AR	Toscana	5.837	2.409.390	3.442.956	590	0,000134839873
E694	LORO PICENO	MC	Marche	2.407	722.235	930.297	386	0,000036434131
E695	LORSICA	GE	Liguria	449	153.359	193.393	431	0,000007574026
E698	LOSINE	BS	Lombardia	608	194.560	238.937	393	0,000009357723
E704	LOVERE	BG	Lombardia	5.292	1.746.264	2.305.876	436	0,000090307303
E705	LOVERO	SO	Lombardia	660	253.026	310.284	470	0,000012151961
E706	LOZIO	BS	Lombardia	397	247.574	302.615	762	0,000011851625
E707	LOZZA	VA	Lombardia	1.259	337.177	449.858	357	0,000017618238
E708	LOZZO DI CADORE	BL	Veneto	1.342	575.699	759.314	566	0,000029737780
E709	LOZZO ATESTINO	PD	Veneto	3.150	863.597	1.134.256	360	0,000044421985
E711	LOZZOLO	VC	Piemonte	829	260.738	375.615	453	0,000014710579
E712	LU	AL	Piemonte	1.108	411.956	506.915	458	0,000019852803
E713	LUBRIANO	VT	Lazio	897	302.843	398.752	445	0,000015616721
E715	LUCCA	LU	Toscana	88.397	37.152.119	54.740.897	619	0,002143871709
E716	LUCERA	FG	Puglia	33.447	7.616.474	10.636.491	318	0,000416567380
E718	LUCIGNANO	AR	Toscana	3.577	1.386.962	2.003.187	560	0,000078452769
E719	LUCINASCO	IM	Liguria	287	92.242	128.444	448	0,000005030385
E722	LUCITO	CB	Molise	676	172.028	229.734	340	0,000008997297
E723	LUCO DEI MARSII	AQ	Abruzzo	6.088	810.268	1.459.207	240	0,000057148347
E724	LUCOLI	AQ	Abruzzo	986	733.636	962.677	976	0,000037702257
E726	LUGAGNANO VAL D'ARDA	PC	Emilia Romagna	4.046	1.560.603	2.018.834	499	0,000079065579
E727	LUGNACCO	TO	Piemonte	349	123.651	151.881	435	0,000005948267
E729	LUGNANO IN TEVERINA	TR	Umbria	1.464	448.814	632.596	432	0,000024774990
E730	LUGO	RA	Emilia Romagna	32.396	12.178.710	16.574.450	512	0,000649121515
E731	LUGO DI VICENZA	VI	Veneto	3.641	950.680	1.270.006	349	0,000049738505
E734	LUINO	VA	Lombardia	14.664	4.762.167	6.696.976	457	0,000262280274
E735	LUISAGO	CO	Lombardia	2.761	893.561	1.131.831	410	0,000044327025
E737	LUMARZO	GE	Liguria	1.502	565.484	744.434	496	0,000029155008
E738	LUMEZZANE	BS	Lombardia	22.510	8.515.478	10.569.494	470	0,000413943510
E743	LUNANO	PU	Marche	1.518	380.625	527.796	348	0,000020670582
E745	LUNGRO	CS	Calabria	2.542	364.778	525.321	207	0,000020573677
E746	LUOGOSANO	AV	Campania	1.173	225.859	369.353	315	0,000014465319
E748	LUPARA	CB	Molise	492	91.026	133.680	272	0,000005235444
E749	LURAGO D'ERBA	CO	Lombardia	5.381	1.933.198	2.367.272	440	0,000092711794
E750	LURAGO MARINONE	CO	Lombardia	2.579	766.717	998.643	387	0,000039110849
E751	LURANO	BG	Lombardia	2.816	906.084	1.178.341	418	0,000046148535
E753	LURATE CACCIVIO	CO	Lombardia	9.934	2.986.468	3.899.828	393	0,000152732802
E754	LUSCIANO	CE	Campania	15.426	1.976.095	4.432.170	287	0,000173581437
E758	LUSERNA SAN GIOVANNI	TO	Piemonte	7.319	1.998.061	2.789.117	381	0,000109232929
E759	LUSERNETTA	TO	Piemonte	499	139.060	180.763	362	0,000007079380



E761	LUSIA	RO	Veneto	3.477	921.911	1.256.606	361	0,000049213701
E762	LUSIANA	VI	Veneto	2.619	1.014.033	1.235.357	472	0,000048381514
E763	LUSIGLIE'	TO	Piemonte	548	178.198	230.763	421	0,000009037581
E767	LUSTRA	SA	Campania	1.056	150.633	223.402	212	0,000008749332
E769	LUVINATE	VA	Lombardia	1.322	661.803	790.263	598	0,000030949842
E770	LUZZANA	BG	Lombardia	912	306.504	374.935	411	0,000014683965
E772	LUZZARA	RE	Emilia Romagna	9.132	3.128.012	4.628.974	507	0,000181289060
E773	LUZZI	CS	Calabria	9.309	1.267.472	1.830.385	197	0,000071685160
E777	MACCASTORNA	LO	Lombardia	73	60.680	68.467	938	0,00002681442
E778	MACCHIA D'ISERNIA	IS	Molise	1.026	280.614	356.753	348	0,000013971861
E779	MACCHIAGODENA	IS	Molise	1.804	292.938	395.081	219	0,000015472941
E780	MACCHIA VALFORTORE	CB	Molise	576	120.825	169.383	294	0,000006633727
E782	MACELLO	TO	Piemonte	1.201	402.497	501.004	417	0,000019621321
E783	MACERATA	MC	Marche	42.209	14.551.715	18.882.970	447	0,000739532355
E784	MACERATA CAMPANIA	CE	Campania	10.508	1.605.487	2.860.050	272	0,000112010961
E785	MACERATA FELTRIA	PU	Marche	2.014	572.801	799.979	397	0,000031330384
E786	MACHERIO	MB	Lombardia	7.432	2.595.175	3.356.801	452	0,0000131465692
E787	MACLODIO	BS	Lombardia	1.476	468.323	627.190	425	0,000024563249
E789	MACRA	CN	Piemonte	57	33.559	50.397	884	0,000001973754
E790	MACUGNAGA	VB	Piemonte	555	1.287.750	1.403.507	2.529	0,000054966941
E791	MADDALONI	CE	Campania	39.093	7.256.016	12.190.297	312	0,000477420601
E793	MADIGNANO	CR	Lombardia	2.898	913.029	1.199.803	414	0,000046989069
E794	MADONE	BG	Lombardia	4.026	1.182.899	1.517.578	377	0,000059434394
E795	MADONNA DEL SASSO	VB	Piemonte	392	277.713	334.139	852	0,000013086234
E798	MAENZA	LT	Lazio	3.107	531.432	773.508	249	0,000030293658
E799	MAFALDA	CB	Molise	1.193	266.115	341.817	287	0,000013386908
E800	MAGASA	BS	Lombardia	133	51.795	73.680	554	0,000002885620
E801	MAGENTA	MI	Lombardia	23.845	9.838.497	12.082.613	507	0,000473203268
E803	MAGGIORA	NO	Piemonte	1.701	649.539	809.094	476	0,000031687352
E804	MAGHERNO	PV	Lombardia	1.716	385.231	490.920	286	0,000019226396
E805	MAGIONE	PG	Umbria	14.857	4.610.725	6.764.163	455	0,000264911584
E806	MAGISANO	CZ	Calabria	1.230	172.680	247.945	202	0,000009710533
E807	MAGLIANO DI TENNA	FM	Marche	1.438	469.111	610.444	425	0,000023907415
E808	MAGLIANO ALPI	CN	Piemonte	2.247	643.373	889.029	396	0,000034817908
E809	MAGLIANO ALFIERI	CN	Piemonte	2.186	641.007	848.077	388	0,000033214083
E810	MAGLIANO IN TOSCANA	GR	Toscana	3.584	1.458.013	1.806.206	504	0,00007038214
E811	MAGLIANO DE' MARSI	AQ	Abruzzo	3.650	1.026.877	1.578.606	432	0,000061824488
E812	MAGLIANO SABINA	RI	Lazio	3.740	966.739	1.473.947	394	0,00005725636
E813	MAGLIANO ROMANO	RM	Lazio	1.413	319.213	514.099	364	0,000020134166
E814	MAGLIANO VETERE	SA	Campania	693	137.760	191.189	276	0,000007487739
E815	MAGLIE	LE	Puglia	14.345	4.820.973	6.552.934	457	0,000256639005
E816	MAGLIOLO	SV	Liguria	976	407.317	489.281	501	0,000019162176
E817	MAGLIONE	TO	Piemonte	425	132.114	174.810	411	0,000006846244
E818	MAGNACAVALLO	MN	Lombardia	1.521	549.897	722.557	475	0,000028298200
E819	MAGNAGO	MI	Lombardia	9.248	3.341.463	4.105.748	444	0,000160797451
E821	MAGNANO	BI	Piemonte	405	201.036	238.710	589	0,000009348840
E830	MAGREGGIO	CO	Lombardia	669	679.838	743.363	1.111	0,000029113066
E834	MAIDA	CZ	Calabria	4.623	644.321	976.666	211	0,000038250148
E835	MAIERA'	CS	Calabria	1.232	179.915	295.821	240	0,000011585537
E836	MAIERATO	VV	Calabria	2.198	221.089	386.754	176	0,000015146834
E837	MAIOLATI SPONTINI	AN	Marche	6.225	1.882.893	2.503.467	402	0,000098045738
E838	MAIOLO	RN	Emilia Romagna	831	199.076	251.856	303	0,000009863696
E839	MAIORI	SA	Campania	5.588	2.149.505	3.396.314	608	0,000133013201
E840	MAIRAGO	LO	Lombardia	1.392	402.835	533.518	383	0,000020894675
E841	MAIRANO	BS	Lombardia	3.487	973.231	1.238.658	355	0,000048510783
E842	MAISSANA	SP	Liguria	610	451.267	520.633	853	0,000020390081
E843	MALAGNINO	CR	Lombardia	1.728	578.658	741.659	429	0,000029046321
E844	MALALBERGO	BO	Emilia Romagna	8.972	3.262.464	4.266.961	476	0,000167111196
E848	MALCESINE	VR	Veneto	3.704	3.402.067	4.901.229	1.323	0,000191951678
E851	MALEGNO	BS	Lombardia	2.020	622.490	782.243	387	0,000030635739
E852	MALEO	LO	Lombardia	3.109	908.930	1.241.256	399	0,000048612514
E853	MALESCO	VB	Piemonte	1.424	691.066	848.730	596	0,000033239669
E856	MALGESSO	VA	Lombardia	1.310	333.491	424.409	324	0,000016621535
E858	MALGRATE	LC	Lombardia	4.250	1.628.128	2.045.430	481	0,000080107191
E859	MALITO	CS	Calabria	768	126.055	187.462	244	0,000007341756
E860	MALLARE	SV	Liguria	1.127	405.411	533.445	473	0,000020891815
E863	MALNATE	VA	Lombardia	16.768	3.970.185	6.063.719	362	0,000237479420
E864	MALO	VI	Veneto	14.915	4.818.428	6.056.642	406	0,000237202255
E865	MALONNO	BS	Lombardia	3.203	1.015.769	1.297.642	405	0,000050820818
E868	MALTIGNANO	AP	Marche	2.391	482.492	684.715	286	0,000026816168
E870	MALVICINO	AL	Piemonte	80	43.430	58.974	737	0,000002309651
E872	MALVITO	CS	Calabria	1.760	222.483	313.537	178	0,000012279351



E873	MAMMOLA	RC	Calabria	2.781	292.117	435.131	156	0,000017041456
E875	MANCIANO	GR	Toscana	7.326	2.577.546	3.699.054	505	0,000144869706
E878	MANDATORICCIO	CS	Calabria	2.817	770.011	1.177.244	418	0,000046105567
E879	MANDELLO DEL LARIO	LC	Lombardia	10.356	4.829.506	5.762.411	556	0,000225678982
E880	MANDELLO VITTA	NO	Piemonte	232	124.841	147.274	635	0,00000567836
E882	MANDURIA	TA	Puglia	31.360	9.405.697	14.476.669	462	0,000566964055
E883	MANERBA DEL GARDA	BS	Lombardia	5.308	4.406.439	6.002.214	1.131	0,000235070634
E884	MANERBIO	BS	Lombardia	13.063	4.085.719	5.569.433	426	0,000218121182
E885	MANFREDONIA	FG	Puglia	57.100	13.488.652	20.456.326	358	0,000801151245
E887	MANGO	CN	Piemonte	1.303	296.918	391.852	301	0,000015346489
E888	MANGONE	CS	Calabria	1.889	338.124	571.575	303	0,000022385146
E891	MANOCALZATI	AV	Campania	3.188	649.131	1.039.451	326	0,000040709045
E892	MANOPPELLO	PE	Abruzzo	7.011	1.662.644	2.321.426	331	0,000090916284
E893	MANSUE'	TV	Veneto	5.027	1.637.470	2.013.612	401	0,000078861061
E894	MANTA	CN	Piemonte	3.799	1.162.889	1.503.219	396	0,000058872057
E896	MANTELLO	SO	Lombardia	765	225.850	282.445	369	0,000011061690
E897	MANTOVA	MN	Lombardia	49.308	26.021.002	31.657.885	642	0,0001239848960
E900	MANZIANA	RM	Lazio	7.711	2.590.244	3.823.888	496	0,000149758679
E901	MARPELLO	BG	Lombardia	6.827	2.300.580	2.903.099	425	0,000113696913
E904	MARANELLO	MO	Emilia Romagna	17.492	7.530.811	10.061.635	575	0,000394053745
E905	MARANO SUL PANARO	MO	Emilia Romagna	5.108	1.795.153	2.345.519	459	0,000091859875
E906	MARANO DI NAPOLI	NA	Campania	59.871	10.055.196	16.810.625	281	0,000658371070
E907	MARANO TICINO	NO	Piemonte	1.613	512.415	727.728	451	0,000028500710
E908	MARANO EQUO	RM	Lazio	780	303.808	395.403	507	0,000015485538
E911	MARANO DI VALPOLICELLA	VR	Veneto	3.145	808.693	1.082.212	344	0,000042383719
E912	MARANO VICENTINO	VI	Veneto	9.592	2.839.188	3.583.994	374	0,000140363492
E914	MARANO MARCHESATO	CS	Calabria	3.501	449.046	678.490	194	0,000026572367
E915	MARANO PRINCIPATO	CS	Calabria	3.187	426.842	647.374	203	0,000025353735
E917	MARANZANA	AT	Piemonte	268	101.038	129.293	482	0,000005063624
E919	MARATEA	PZ	Basilicata	5.108	1.991.806	2.628.649	515	0,000102948384
E921	MARCALLO CON CASONE	MI	Lombardia	6.254	2.297.687	2.865.689	458	0,000112231800
E922	MARCARIA	MN	Lombardia	6.646	2.714.646	3.478.123	523	0,000136217163
E923	MARCEDUSA	CZ	Calabria	439	49.260	75.262	171	0,000002947553
E924	MARCELLINA	RM	Lazio	7.363	1.585.038	2.535.330	344	0,000099293614
E925	MARCELLINARA	CZ	Calabria	2.281	383.537	605.185	265	0,000023701455
E927	MARCESELLI	RI	Lazio	85	36.697	49.812	586	0,000001950849
E928	MARCHENO	BS	Lombardia	4.320	1.354.505	1.717.821	398	0,000067276735
E929	MARCHIROLO	VA	Lombardia	3.460	656.733	984.639	285	0,000038562396
E930	MARCIANA	LI	Toscana	2.157	3.325.373	3.898.712	1.807	0,000152689099
E931	MARCIANA MARINA	LI	Toscana	1.975	2.622.559	3.172.245	1.606	0,000124237768
E932	MARCIANISE	CE	Campania	39.792	9.127.658	14.390.543	362	0,000563591002
E933	MARCIANO DELLA CHIANA	AR	Toscana	3.441	1.110.861	1.569.599	456	0,000061471742
E934	MARCIGNAGO	PV	Lombardia	2.433	631.238	822.332	338	0,000032205780
E936	MARCON	VE	Veneto	17.416	4.885.807	6.754.677	388	0,000264540071
E939	MARENE	CN	Piemonte	3.248	1.160.038	1.539.621	474	0,000060297710
E940	MARENO DI PIAVE	TV	Veneto	9.606	3.176.920	4.007.381	417	0,000156945027
E941	MARENTINO	TO	Piemonte	1.350	424.974	530.313	393	0,000020769172
E944	MARETTO	AT	Piemonte	374	100.383	129.890	347	0,000005086992
E945	MARGARITA	CN	Piemonte	1.445	470.892	565.815	392	0,000022159570
E946	MARGHERITA DI SAVOIA	BT	Puglia	11.855	3.328.938	5.111.774	431	0,000200197454
E947	MARGNO	LC	Lombardia	385	531.672	582.547	1.513	0,000022814851
E949	MARIANA MANTOVANA	MN	Lombardia	746	249.444	351.588	471	0,000013769593
E951	MARIANO COMENSE	CO	Lombardia	24.762	9.571.307	11.896.061	480	0,000465897147
E954	MARIGLIANELLA	NA	Campania	7.836	1.433.214	2.461.868	314	0,000096416572
E955	MARIGLIANO	NA	Campania	30.046	6.233.325	10.512.564	350	0,0000411713894
E956	MARINA DI GIOIOSA IONICA	RC	Calabria	6.639	1.146.598	1.879.295	283	0,000073600689
E958	MARINO	RM	Lazio	43.797	13.688.115	20.928.384	478	0,000819638924
E960	MARLIANA	PT	Toscana	3.215	1.383.459	1.750.134	544	0,000068542227
E961	MARMENTINO	BS	Lombardia	656	242.009	304.639	464	0,000011930887
E962	MARMIROLO	MN	Lombardia	7.830	2.484.086	3.394.600	434	0,000132946047
E963	MARMORA	CN	Piemonte	62	40.053	59.681	963	0,000002337346
E965	MARNATE	VA	Lombardia	7.806	2.286.408	2.906.798	372	0,000113841796
E967	MARONE	BS	Lombardia	3.209	861.946	1.190.250	371	0,000046614929
E968	MAROPATI	RC	Calabria	1.507	237.136	335.079	222	0,000013123019
E970	MAROSTICA	VI	Veneto	14.008	5.928.693	7.204.098	514	0,000282141204
E971	MARRADI	FI	Toscana	3.087	1.248.943	1.746.016	566	0,000068380948
E973	MARSAGLIA	CN	Piemonte	239	65.036	87.994	368	0,000003446185
E975	MARSCIANO	PG	Umbria	18.793	5.327.118	7.989.869	425	0,000312915120
E976	MARSICO NUOVO	PZ	Basilicata	4.072	637.121	968.131	238	0,000037915877
E977	MARSICOVETERE	PZ	Basilicata	5.537	1.487.515	2.079.567	376	0,000081444122
E978	MARTA	VT	Lazio	3.440	984.421	1.407.913	409	0,000055139478
E979	MARTANO	LE	Puglia	9.151	1.398.607	2.237.295	244	0,000087621383




E980	MARTELLAGO	VE	Veneto	21.480	5.311.648	7.939.969	370	0,000310960829
E983	MARTIGNANA DI PO	CR	Lombardia	2.017	504.801	710.308	352	0,000027818502
E984	MARTIGNANO	LE	Puglia	1.665	265.640	439.216	264	0,000017201468
E986	MARTINA FRANCA	TA	Puglia	49.029	14.459.984	19.655.247	401	0,000769777816
E987	MARTINENGO	BG	Lombardia	10.524	2.794.183	3.794.641	361	0,000148613267
E988	MARTINIANA PO	CN	Piemonte	770	158.510	214.064	278	0,000008383584
E989	MARTINSICURO	TE	Abruzzo	16.083	6.381.583	10.068.911	626	0,000394338690
E990	MARTIRANO	CZ	Calabria	884	80.752	134.071	152	0,000005250756
E991	MARTIRANO LOMBARDO	CZ	Calabria	1.097	120.420	191.385	174	0,000007495382
E993	MARTONE	RC	Calabria	528	79.563	104.691	198	0,000004100122
E994	MARUDO	LO	Lombardia	1.707	438.417	578.439	339	0,000022653958
E995	MARUGGIO	TA	Puglia	5.294	2.895.045	4.316.536	815	0,000169052771
E997	MARZANO DI NOLA	AV	Campania	1.693	329.812	568.480	336	0,00002263925
E998	MARZANO APPIO	CE	Campania	2.236	389.767	628.418	281	0,000024611363
E999	MARZANO	PV	Lombardia	1.719	406.713	536.235	312	0,000021001118
F001	MARZI	CS	Calabria	989	147.764	264.162	267	0,000010345639
F002	MARZIO	VA	Lombardia	352	131.218	178.568	507	0,000006993440
F003	MASATE	MI	Lombardia	3.477	1.057.930	1.409.541	405	0,000055203250
F006	MASCHITO	PZ	Basilicata	1.637	153.953	301.803	184	0,000011819796
F007	MASCIAGO PRIMO	VA	Lombardia	300	83.690	116.733	389	0,000004571728
F009	MASER	TV	Veneto	5.088	1.721.639	2.180.267	429	0,000085387941
F010	MASERA	VB	Piemonte	1.513	504.189	637.913	422	0,000024983222
F011	MASERA' DI PADOVA	PD	Veneto	9.102	2.473.518	3.222.839	354	0,000126219205
F012	MASERADA SUL PIAVE	TV	Veneto	9.361	2.639.864	3.537.724	378	0,000138551381
F013	MASI	PD	Veneto	1.765	495.979	651.975	369	0,000025533922
F015	MASIO	AL	Piemonte	1.402	607.389	720.316	514	0,000028210440
F016	MASI TORELLO	FE	Emilia Romagna	2.319	859.301	1.069.785	461	0,000041897026
F017	MASLIANICO	CO	Lombardia	3.319	1.162.368	1.496.213	451	0,000035897670
F019	MASON VICENTINO	VI	Veneto	3.493	1.192.796	1.523.180	436	0,000059653788
F020	MASONE	GE	Liguria	3.677	1.253.559	1.618.659	440	0,000063393142
F021	MASSA FERMANA	FM	Marche	939	205.016	272.901	291	0,000010687908
F022	MASSA D'ALBE	AQ	Abruzzo	1.451	580.290	772.737	533	0,000030263446
F023	MASSA	MS	Toscana	69.226	30.115.082	43.792.219	633	0,001715077816
F024	MASSA MARTANA	PG	Umbria	3.757	1.219.640	1.672.596	445	0,000065505529
F025	MASSA E COZZILE	PT	Toscana	7.976	2.611.836	4.001.895	502	0,000156730176
F027	MASSAFRA	TA	Puglia	32.989	7.000.004	10.985.331	333	0,000430229329
F028	MASSALENGO	LO	Lombardia	4.578	1.150.521	1.535.047	335	0,000060118553
F029	MASSA LOMBARDA	RA	Emilia Romagna	10.578	3.340.278	4.742.010	448	0,000185716003
F030	MASSA LUBRENSE	NA	Campania	14.236	4.396.601	6.829.414	480	0,000267467066
F032	MASSA MARITTIMA	GR	Toscana	8.331	3.015.397	4.279.534	514	0,000167603596
F033	MASSANZAGO	PD	Veneto	6.067	1.770.676	2.235.785	369	0,000087562235
F035	MASSAROSA	LU	Toscana	22.477	5.828.675	9.455.881	421	0,000370329998
F037	MASSAZZA	BI	Piemonte	553	287.921	334.280	604	0,000013091737
F041	MASSELLO	TO	Piemonte	53	50.725	64.758	1.222	0,000002536185
F042	MASSERANO	BI	Piemonte	2.112	819.317	1.070.897	507	0,000041940605
F043	SAN MARCO EVANGELISTA	CE	Campania	6.579	1.517.161	2.553.320	388	0,00009998194
F044	MASSIGNANO	AP	Marche	1.639	429.264	566.460	346	0,000022184845
F046	MASSIMINO	SV	Liguria	105	70.145	82.869	789	0,000003245472
F047	MASSINO VISCONTI	NO	Piemonte	1.032	832.329	990.248	960	0,000038782067
F048	MASSIOLA	VB	Piemonte	131	39.403	54.509	416	0,000002134787
F051	MATELICA	MC	Marche	9.870	3.220.944	4.253.440	431	0,000166581656
F052	MATERA	MT	Basilicata	60.351	16.834.080	24.634.459	408	0,000964783583
F053	MATHI	TO	Piemonte	3.895	1.298.360	1.621.669	416	0,000063511022
F054	MATINO	LE	Puglia	11.476	1.616.426	2.661.637	232	0,000104240315
F055	MATRICE	CB	Molise	1.122	161.090	208.016	185	0,000008146726
F058	MATTIE	TO	Piemonte	679	303.803	377.489	556	0,000014783970
F059	MATTINATA	FG	Puglia	6.313	1.762.844	2.708.198	429	0,000106063834
F063	MAZZANO	BS	Lombardia	12.241	3.732.282	4.709.401	385	0,000184438923
F064	MAZZANO ROMANO	RM	Lazio	3.135	816.457	1.129.364	360	0,000044230388
F067	MAZZE'	TO	Piemonte	4.172	1.369.356	1.801.748	432	0,000070563614
F070	MAZZO DI VALTELLINA	SO	Lombardia	997	407.620	475.346	477	0,000018616435
F074	MEANA DI SUSÀ	TO	Piemonte	813	387.362	476.933	587	0,000018678597
F078	MEDA	MB	Lombardia	23.387	8.880.739	11.018.788	471	0,000431539643
F080	MEDE	PV	Lombardia	6.653	1.937.785	2.554.463	384	0,000100042960
F082	MEDESANO	PR	Emilia Romagna	10.860	4.446.893	5.698.280	525	0,000223167348
F083	MEDICINA	BO	Emilia Romagna	16.744	5.985.303	7.936.091	474	0,000310808970
F084	MEDIGLIA	MI	Lombardia	12.198	2.992.206	3.915.663	321	0,000153352959
F085	MEDOLAGO	BG	Lombardia	2.360	878.950	1.036.564	439	0,000040595961
F086	MEDOLE	MN	Lombardia	4.031	1.276.369	1.615.334	401	0,000063262912
F087	MEDOLLA	MO	Emilia Romagna	6.270	2.325.412	3.211.690	512	0,000125782574
F088	MEDUNA DI LIVENZA	TV	Veneto	2.890	892.533	1.084.565	375	0,000042475890
F092	MEGLIADINO SAN VITALE	PD	Veneto	1.937	504.213	649.886	336	0,000025452118



F093	MEINA	NO	Piemonte	2.493	1.457.576	1.726.491	693	0,000067616261
F094	MEL	BL	Veneto	5.968	1.621.825	2.227.587	373	0,000087241191
F095	MELARA	RO	Veneto	1.799	687.765	902.488	502	0,000035345034
F096	MELAZZO	AL	Piemonte	1.300	503.614	599.401	461	0,000023474926
F097	MELDOZZA	FC	Emilia Romagna	9.961	3.506.080	5.070.223	509	0,000198570130
F098	MELE	GE	Liguria	2.728	1.068.671	1.330.756	488	0,000052117721
F100	MELEGNANO	MI	Lombardia	17.940	5.965.204	7.793.867	434	0,000305238878
F101	MELENDUGNO	LE	Puglia	9.947	5.404.876	7.999.945	804	0,000313309738
F102	MELETI	LO	Lombardia	447	172.942	202.510	453	0,000007931081
F104	MELFI	PZ	Basilicata	17.822	4.355.340	6.707.729	376	0,000262701403
F105	MELICUCCA'	RC	Calabria	922	106.853	189.594	206	0,000007425267
F106	MELICUCCO	RC	Calabria	5.057	513.324	895.431	177	0,000035068658
F108	MELISSA	KR	Calabria	3.525	545.177	950.759	270	0,000037235526
F109	MELISSANO	LE	Puglia	7.173	880.344	1.485.003	207	0,000058158641
F110	MELITO IRPINO	AV	Campania	1.934	208.453	365.404	189	0,000014310662
F111	MELITO DI NAPOLI	NA	Campania	37.836	4.729.977	9.487.249	251	0,000371558486
F112	MELITO DI PORTO SALVO	RC	Calabria	11.260	2.649.444	3.955.211	351	0,000154901836
F113	MELIZZANO	BN	Campania	1.831	340.727	557.548	305	0,000021835804
F114	MELLE	CN	Piemonte	295	106.078	148.588	504	0,000005819285
F115	MELLO	SO	Lombardia	963	300.304	354.021	368	0,000013864867
F116	SILEA	TV	Veneto	10.174	3.819.667	4.984.777	490	0,000195223744
F117	MELPIGNANO	LE	Puglia	2.235	452.626	735.150	329	0,000028791385
F119	MELZO	MI	Lombardia	18.518	6.437.100	8.428.784	455	0,000330104791
F120	MENAGGIO	CO	Lombardia	3.091	3.256.017	3.690.437	1.194	0,000144532240
F122	MENCONICO	PV	Lombardia	365	245.847	286.822	786	0,000011233083
F123	MENDATICA	IM	Liguria	182	183.486	218.530	1.201	0,000008558508
F125	MENDICINO	CS	Calabria	9.517	1.676.346	2.594.517	273	0,000101611641
F127	MENTANA	RM	Lazio	23.122	4.698.464	7.125.526	308	0,000279063991
F130	MEOLO	VE	Veneto	6.379	1.641.028	2.371.901	372	0,000092893079
F131	MERANA	AL	Piemonte	195	74.515	94.612	485	0,000003705385
F133	MERATE	LC	Lombardia	14.828	7.110.859	8.556.897	577	0,000335122180
F134	MERCALLO	VA	Lombardia	1.810	502.686	669.625	370	0,000026225171
F135	MERCATELLO SUL METAURO	PU	Marche	1.368	318.525	491.453	359	0,000019247244
F136	MERCATINO CONCA	PU	Marche	1.042	269.576	404.912	389	0,000015857950
F137	NOVAFELTRIA	RN	Emilia Romagna	7.110	1.911.984	2.741.695	386	0,000107375702
F138	MERCATO SAN SEVERINO	SA	Campania	22.337	3.790.626	7.008.052	314	0,000274463238
F139	MERCATO SARACENO	FC	Emilia Romagna	6.865	2.246.165	3.158.269	460	0,000123690418
F140	MERCENASCO	TO	Piemonte	1.289	430.901	576.354	447	0,000022572318
F141	MERCOGLIANO	AV	Campania	12.288	3.302.685	4.692.314	382	0,000183769724
F145	MERGO	AN	Marche	1.022	272.582	372.722	365	0,000014597263
F146	MERGOZZO	VB	Piemonte	2.183	840.732	1.085.489	497	0,000042512057
F148	MERLARA	PD	Veneto	2.673	778.854	1.039.801	389	0,000040722765
F149	MERLINO	LO	Lombardia	1.746	521.368	660.254	378	0,000025858159
F151	MERONE	CO	Lombardia	4.128	1.349.788	1.675.088	406	0,000065603138
F152	MESAGNE	BR	Puglia	26.985	6.392.936	10.038.063	372	0,000393130568
F153	MESE	SO	Lombardia	1.832	474.571	594.795	325	0,000023294528
F154	MESENZANA	VA	Lombardia	1.523	391.887	569.364	374	0,00002298562
F155	MESERO	MI	Lombardia	4.159	1.305.782	1.710.369	411	0,000066984876
F156	MESOLA	FE	Emilia Romagna	6.852	1.994.341	2.815.064	411	0,000110249111
F157	MESORACA	KR	Calabria	6.472	600.032	1.107.641	171	0,000043379655
F161	MESTRINO	PD	Veneto	11.425	3.568.169	4.466.473	391	0,000174924897
F162	META	NA	Campania	7.945	1.792.945	2.999.680	378	0,000117479428
F164	MEUGLIANO	TO	Piemonte	82	54.295	72.484	884	0,000002838765
F165	MEZZAGO	MB	Lombardia	4.423	1.229.874	1.592.655	360	0,000062374721
F167	MEZZANA MORTIGLIENGO	BI	Piemonte	512	209.500	263.907	515	0,000010335665
F170	MEZZANA BIGLI	PV	Lombardia	1.099	386.383	504.605	459	0,000019762336
F171	MEZZANA RABATTONI	PV	Lombardia	485	133.381	186.992	386	0,000007323352
F172	MEZZANE DI SOTTO	VR	Veneto	2.483	710.152	903.839	364	0,000035397955
F173	MEZZANEGO	GE	Liguria	1.544	534.221	668.858	433	0,000026195144
F174	MEZZANI	PR	Emilia Romagna	3.256	1.174.314	1.516.092	466	0,000059376221
F175	MEZZANINO	PV	Lombardia	1.405	461.592	598.248	426	0,000023429777
F182	MEZZENILE	TO	Piemonte	789	491.997	562.256	713	0,000022020196
F186	MEZZOLDO	BG	Lombardia	168	193.597	223.622	1.331	0,000008757916
F188	MEZZOMERICO	NO	Piemonte	1.226	340.007	440.979	360	0,000017270487
F189	MIAGLIANO	BI	Piemonte	609	155.777	207.838	341	0,000008139762
F190	MIANE	TV	Veneto	3.312	1.154.433	1.424.777	430	0,000055799940
F191	MIASINO	NO	Piemonte	814	457.831	551.426	677	0,000021596037
F192	MIAZZINA	VB	Piemonte	354	228.458	283.705	801	0,000011111025
F193	MICIGLIANO	RI	Lazio	131	95.629	127.696	975	0,000005001098
F194	MIGGIANO	LE	Puglia	3.538	479.954	797.202	225	0,000031221604
F196	MIGLIANICO	CH	Abruzzo	4.803	1.208.539	1.815.667	378	0,000071108747
F200	MIGLIERINA	CZ	Calabria	767	116.102	170.339	222	0,000006671166



F201	MIGLIONICO	MT	Basilicata	2.497	488.457	710.785	285	0,000027837181
F202	MIGNANEGO	GE	Liguria	3.655	1.568.412	2.008.778	550	0,000078671740
F203	MIGNANO MONTE LUNGO	CE	Campania	3.199	468.612	841.127	263	0,000032941881
F205	MILANO	MI	Lombardia	1.351.562	967.407.771	1.118.879.353	828	0,043819774873
F207	MILETO	VV	Calabria	6.706	749.037	1.293.155	193	0,000050645107
F213	MILLESIMO	SV	Liguria	3.374	1.348.522	1.787.633	530	0,000070010829
F216	MILZANO	BS	Lombardia	1.763	464.668	625.761	355	0,000024507279
F218	MINERBE	VR	Veneto	4.626	1.410.934	1.930.600	417	0,000075610003
F219	MINERBIO	BO	Emilia Romagna	8.783	3.506.188	4.330.799	493	0,000169611351
F220	MINERVINO MURGE	BT	Puglia	8.943	1.498.129	2.318.956	259	0,000090819548
F221	MINERVINO DI LECCE	LE	Puglia	3.647	626.702	988.439	271	0,000038711208
F223	MINORI	SA	Campania	2.743	848.324	1.376.193	502	0,000053897194
F224	MINTURNO	LT	Lazio	19.734	5.489.242	9.068.049	460	0,000090673545
F225	MINUCCIANO	LU	Toscana	2.041	699.955	944.699	463	0,000036998163
F226	MIOGLIA	SV	Liguria	528	337.600	405.975	769	0,000015899618
F229	MIRA	VE	Veneto	38.501	10.208.768	13.841.062	359	0,000542071145
F230	MIRABELLA ECLANO	AV	Campania	7.637	1.354.029	2.315.228	303	0,000090673545
F232	MIRABELLO MONFERRATO	AL	Piemonte	1.345	479.968	621.514	462	0,000024340964
F233	MIRABELLO SANNITICO	CB	Molise	2.160	416.327	604.916	280	0,000023690927
F238	MIRADOLO TERME	PV	Lombardia	3.756	1.099.060	1.416.673	377	0,000055482567
F239	MIRANDA	IS	Molise	1.036	232.599	299.346	289	0,000011723596
F240	MIRANDOLA	MO	Emilia Romagna	23.661	9.878.766	13.524.135	572	0,000529659018
F241	MIRANO	VE	Veneto	27.105	9.028.703	12.588.128	464	0,000493001258
F243	MISANO DI GERA D'ADDA	BG	Lombardia	2.932	784.904	1.046.276	357	0,000040976324
F244	MISANO ADRIATICO	RN	Emilia Romagna	13.184	6.910.280	9.624.461	730	0,000076932256
F247	MISINTO	MB	Lombardia	5.530	1.770.330	2.279.539	412	0,000089275817
F248	MISSAGLIA	LC	Lombardia	8.664	3.319.956	4.014.551	463	0,000157225809
F249	MISSANELLO	PZ	Basilicata	563	82.988	131.320	233	0,000005143016
F254	MOASCA	AT	Piemonte	485	135.785	174.259	359	0,000006824679
F256	MOCONESI	GE	Liguria	2.586	932.723	1.258.450	487	0,000049285905
F257	MODENA	MO	Emilia Romagna	184.727	84.098.023	113.918.790	617	0,004461513846
F259	MODIGLIANA	FC	Emilia Romagna	4.533	1.701.100	2.127.445	469	0,000083319223
F260	TAVAZZANO CON VILLAVESCO	LO	Lombardia	6.108	1.537.460	2.035.662	333	0,000079724639
F262	MODUGNO	BA	Puglia	38.443	10.266.116	14.138.124	368	0,000553705267
F265	MOGGIO	LC	Lombardia	482	1.745.328	1.848.332	3.835	0,000072388038
F267	MOGLIA	MN	Lombardia	5.544	1.750.449	2.350.417	424	0,000092051696
F268	MOGLIANO	MC	Marche	4.641	1.221.105	1.591.056	343	0,000062312095
F269	MOGLIANO VENETO	TV	Veneto	27.851	9.854.168	12.723.959	457	0,000498320939
F274	MOIANO	BN	Campania	4.112	647.685	1.108.528	270	0,000043414361
F276	MOIO DE' CALVI	BG	Lombardia	213	146.107	169.223	794	0,000006627435
F278	MOIO DELLA CIVITELLA	SA	Campania	1.840	221.355	404.403	220	0,000015838050
F279	MOIOLA	CN	Piemonte	232	84.170	113.804	491	0,000004457004
F280	MOLA DI BARI	BA	Puglia	25.554	6.338.718	10.036.234	393	0,000393058909
F281	MOLARE	AL	Piemonte	2.126	782.185	1.046.714	492	0,000040993480
F283	MOLAZZANA	LU	Toscana	1.036	328.480	450.436	435	0,000017640885
F284	MOLFETTA	BA	Puglia	59.623	16.597.250	25.137.535	422	0,000984486041
F287	MOLINARA	BN	Campania	1.598	276.002	491.439	308	0,000019246705
F288	MOLINELLA	BO	Emilia Romagna	15.653	5.381.341	7.171.055	458	0,000280847076
F290	MOLINI DI TRIORA	IM	Liguria	611	369.860	433.186	709	0,000016965305
F293	MOLINO DEI TORTI	AL	Piemonte	599	208.187	282.327	471	0,000011057056
F294	MOLISE	CB	Molise	166	61.756	72.624	437	0,000002844243
F295	MOLITERNO	PZ	Basilicata	3.971	868.657	1.194.404	301	0,000046777634
F297	MOLLIA	VC	Piemonte	93	196.602	218.686	2.351	0,000008564617
F301	MOLOCHIO	RC	Calabria	2.539	309.130	444.288	175	0,000017400091
F304	MOLTENO	LC	Lombardia	3.580	1.313.118	1.612.531	450	0,000063153158
F305	MOLTRASIO	CO	Lombardia	1.610	1.177.553	1.326.649	824	0,000051956848
F306	MOLVENA	VI	Veneto	2.570	727.533	956.911	372	0,000037476447
F308	MOMBALDONE	AT	Piemonte	201	71.561	95.096	473	0,000003724328
F309	MOMBARCARO	CN	Piemonte	259	94.596	136.829	528	0,000005358786
F310	MOMBAROCCIO	PU	Marche	2.107	629.421	892.791	424	0,000034965235
F311	MOMBARUZZO	AT	Piemonte	1.104	482.145	594.391	538	0,000023278715
F312	MOMBASIGLIO	CN	Piemonte	611	162.488	211.849	347	0,000008296835
F313	MOMBELLO MONFERRATO	AL	Piemonte	1.053	344.083	419.803	399	0,000016441167
F315	MOMBELLO DI TORINO	TO	Piemonte	404	116.773	144.727	358	0,000005668092
F316	MOMBERCELLI	AT	Piemonte	2.239	737.358	994.180	444	0,000038936058
F317	MOMO	NO	Piemonte	2.536	1.061.074	1.299.368	512	0,000050888417
F318	MOMPANTERO	TO	Piemonte	652	193.403	239.238	367	0,000009369514
F319	MOMPEO	RI	Lazio	525	166.564	205.069	391	0,000008031326
F320	MOMPERONE	AL	Piemonte	211	84.286	108.162	513	0,000004236049
F322	MONACILIONI	CB	Molise	516	56.773	92.936	180	0,000003639745
F323	MONALE	AT	Piemonte	1.001	248.637	337.382	337	0,000013213224
F324	MONASTERACE	RC	Calabria	3.441	545.290	868.770	252	0,000034024503



F325	MONASTERO BORMIDA	AT	Piemonte	932	339.035	417.984	448	0,000016369913
F326	MONASTERO DI VASCO	CN	Piemonte	1.307	354.658	464.188	355	0,000018179468
F327	MONASTERO DI LANZO	TO	Piemonte	348	331.838	375.575	1.079	0,000014709019
F328	MONASTEROLO DEL CASTELLO	BG	Lombardia	1.177	472.851	609.419	518	0,000023867290
F329	MONASTEROLO CASOTTO	CN	Piemonte	79	51.773	70.532	893	0,000002762334
F330	MONASTEROLO DI SAVIGLIANO	CN	Piemonte	1.373	533.741	639.686	466	0,000025052659
F332	MONASTIER DI TREVISO	TV	Veneto	4.308	1.564.202	2.055.012	477	0,000080482473
F335	MONCALIERI	TO	Piemonte	57.530	23.585.023	30.683.289	533	0,001201679897
F336	MONCALVO	AT	Piemonte	2.988	1.093.827	1.429.608	478	0,000055989141
F337	MONCESTINO	AL	Piemonte	210	77.564	97.024	462	0,000003799842
F338	MONCHIERO	CN	Piemonte	583	170.673	224.595	385	0,000008796021
F340	MONCHIO DELLE CORTI	PR	Emilia Romagna	906	653.990	796.970	880	0,000031212517
F342	MONCRIVELLO	VC	Piemonte	1.414	475.132	630.141	446	0,000024678844
F343	MONCUCCO TORINESE	AT	Piemonte	877	260.037	309.854	353	0,000012135133
F346	MONDAINO	RN	Emilia Romagna	1.398	368.195	524.372	375	0,000020536485
F347	MONDAVIO	PU	Marche	3.795	1.104.930	1.520.769	401	0,000059559388
F348	MONDOLFO	PU	Marche	14.235	4.418.815	6.303.664	443	0,000246876602
F351	MONDOVI'	CN	Piemonte	22.511	10.062.723	12.761.128	567	0,000499776624
F352	MONDRAGONE	CE	Campania	28.551	5.616.718	9.983.303	350	0,000390985950
F354	MONEGLIA	GE	Liguria	2.793	4.640.398	5.242.109	1.877	0,000205301868
F355	MONESIGLIO	CN	Piemonte	633	238.299	302.000	477	0,000011827512
F357	SERRAMAZZONI	MO	Emilia Romagna	8.288	4.820.307	5.791.559	699	0,000226820535
F358	MONFORTE D'ALBA	CN	Piemonte	2.050	754.974	958.157	467	0,000037525243
F360	MONFUMO	TV	Veneto	1.386	400.479	534.772	386	0,000020943814
F361	MONGARDINO	AT	Piemonte	917	276.817	348.064	380	0,000013631569
F363	MONGHIDORO	BO	Emilia Romagna	3.691	2.072.971	2.681.456	726	0,000105016518
F364	MONGIANA	VV	Calabria	730	87.195	134.424	184	0,000005264599
F365	MONGIARDINO LIGURE	AL	Piemonte	165	131.640	157.983	957	0,000006187254
F369	MONGRANDO	BI	Piemonte	3.849	1.147.685	1.468.326	381	0,000057050503
F370	MONGRASSANO	CS	Calabria	1.579	193.539	292.616	185	0,000011460007
F372	MONGUZZO	CO	Lombardia	2.330	736.001	931.169	400	0,000036468293
F373	MONIGA DEL GARDA	BS	Lombardia	2.544	1.914.582	2.609.414	1.026	0,000102195060
F374	MONLEALE	AL	Piemonte	571	216.950	275.429	482	0,000010786887
F375	MONNO	BS	Lombardia	544	237.455	299.960	551	0,000011747622
F376	MONOPOLI	BA	Puglia	49.030	14.305.287	21.552.642	440	0,000844087354
F379	MONSAMPIETRO MORICO	FM	Marche	645	145.093	200.160	310	0,000007839062
F380	MONSAMPOLO DEL TRONTO	AP	Marche	4.515	1.061.185	1.462.222	324	0,000057266450
F381	MONSANO	AN	Marche	3.396	1.110.159	1.392.784	410	0,000054546983
F382	MONSELICE	PD	Veneto	17.616	6.328.727	8.649.631	491	0,000338754006
F384	MONSUMMANO TERME	PT	Toscana	21.348	5.306.595	7.573.596	355	0,000296612220
F385	MONTA'	CN	Piemonte	4.720	1.431.346	1.758.126	372	0,000068855231
F386	MONTABONE	AT	Piemonte	340	79.737	105.193	309	0,000004119794
F387	MONTACUTO	AL	Piemonte	267	134.490	166.650	624	0,000006526677
F390	MONTAFIA	AT	Piemonte	945	303.510	397.433	421	0,000015565073
F391	MONTAGANO	CB	Molise	1.081	273.141	346.437	320	0,000013567841
F393	MONTAGNA IN VALTELLINA	SO	Lombardia	3.062	1.226.353	1.460.632	477	0,000057204171
F394	MONTAGNANA	PD	Veneto	9.120	3.334.690	4.409.198	483	0,000172681783
F397	MONTAGUTO	AV	Campania	417	123.351	174.632	419	0,000006839286
F398	MONTAIONE	FI	Toscana	3.689	2.090.580	2.858.887	775	0,000111965406
F399	MONTALBANO JONICO	MT	Basilicata	7.264	1.077.189	1.820.731	251	0,000071307084
F401	OSTRA	AN	Marche	6.792	1.768.238	2.353.357	346	0,000092166836
F403	MONTALDEO	AL	Piemonte	264	99.082	127.685	484	0,000005000636
F404	MONTALDO BORMIDA	AL	Piemonte	655	283.563	350.662	535	0,000013733302
F405	MONTALDO DI MONDOVI'	CN	Piemonte	553	612.884	693.071	1.253	0,000027143440
F407	MONTALDO TORINESE	TO	Piemonte	748	252.055	299.950	401	0,000011747222
F408	MONTALDO ROERO	CN	Piemonte	837	210.462	274.354	328	0,000010744786
F409	MONTALDO SCARAMPI	AT	Piemonte	770	224.599	298.017	387	0,000011671516
F410	MONTALE	PT	Toscana	10.758	2.921.843	4.669.799	434	0,000182887931
F411	MONTALENGHE	TO	Piemonte	982	329.969	403.215	411	0,000015791506
F415	MONTALTO DELLE MARCHE	AP	Marche	2.104	439.140	572.064	272	0,000022404315
F416	MONTALTO UFFUGO	CS	Calabria	19.930	3.224.881	5.149.883	258	0,0000201689950
F417	MONTALTO PAVESE	PV	Lombardia	876	283.565	380.299	434	0,000014894016
F419	MONTALTO DI CASTRO	VT	Lazio	8.985	6.349.274	8.265.372	920	0,000323704911
F420	MONTALTO DORA	TO	Piemonte	3.474	1.250.832	1.605.333	462	0,000062871254
F422	MONTANARO	TO	Piemonte	5.283	1.571.481	2.051.089	388	0,000080328808
F423	MONTANASO LOMBARDO	LO	Lombardia	2.282	799.302	1.055.775	463	0,000041348354
F424	MONTANERA	CN	Piemonte	751	269.847	328.530	437	0,000012866546
F426	MONTANO ANTILIA	SA	Campania	2.067	246.200	372.550	180	0,000014590527
F427	MONTANO LUCINO	CO	Lombardia	5.177	1.873.567	2.465.960	476	0,000096576824
F428	MONTAPPONE	FM	Marche	1.691	378.466	513.197	303	0,000020988839
F429	MONTAQUILA	IS	Molise	2.455	686.759	892.981	364	0,000034972702
F430	MONTASOLA	RI	Lazio	387	107.066	165.199	427	0,000006469838



F432	MONTAURO	CZ	Calabria	1.749	974.475	1.207.580	690	0,000047293661
F433	MONTAZZOLI	CH	Abruzzo	945	221.740	307.379	325	0,000012038195
F434	MONTE CREMASCO	CR	Lombardia	2.332	533.984	750.578	322	0,000029395640
F437	MONTE ARGENTARIO	GR	Toscana	12.570	11.390.075	13.556.290	1.078	0,000530918350
F440	MONTEBELLO DELLA BATTAGLIA	PV	Lombardia	1.582	742.394	1.074.174	679	0,000042068945
F441	MONTEBELLO DI BERTONA	PE	Abruzzo	970	191.934	274.658	283	0,000010756702
F442	MONTEBELLO VICENTINO	VI	Veneto	6.551	2.190.228	2.712.472	414	0,000106231204
F443	MONTEBELLUNA	TV	Veneto	31.324	12.451.982	15.333.362	490	0,000600515571
F445	MONTEBRUNO	GE	Liguria	238	169.785	225.449	947	0,000008829463
F446	MONTEBUONO	RI	Lazio	890	257.341	365.435	411	0,000014311897
F448	MONTECALVO IRPINO	AV	Campania	3.663	620.083	937.996	256	0,000036735648
F449	MONTECALVO VERSIGGIA	PV	Lombardia	529	199.952	246.282	466	0,000009645396
F450	MONTECALVO IN FOGLIA	PU	Marche	2.735	712.909	1.083.834	396	0,000042447262
F452	MONTECARLO	LU	Toscana	4.413	1.680.171	2.127.786	482	0,00008332583
F453	MONTECAROTTO	AN	Marche	1.957	547.854	727.752	372	0,000028501663
F454	MONTECASSIANO	MC	Marche	7.116	2.011.728	2.782.567	391	0,000108976421
F455	MONTECASTELLO	AL	Piemonte	314	118.377	144.323	460	0,000005652277
F456	MONTE CASTELLO DI VIBIO	PG	Umbria	1.558	468.792	642.975	413	0,000025181472
F457	MONTECASTRILLI	TR	Umbria	5.049	1.360.838	1.941.529	385	0,000076038031
F458	MONTECATINI VAL DI CECINA	PI	Toscana	1.717	790.915	1.068.208	622	0,000041835280
F460	MONTE CAVALLO	MC	Marche	133	66.632	85.855	646	0,000003362421
F461	MONTECCHIA DI CROSARA	VR	Veneto	4.347	991.104	1.309.293	301	0,000051277137
F462	MONTECCHIO	TR	Umbria	1.665	562.353	735.352	442	0,000028799327
F463	MONTECCHIO EMILIA	RE	Emilia Romagna	10.622	4.259.692	6.145.363	579	0,000240676913
F464	MONTECCHIO MAGGIORE	VI	Veneto	23.526	8.661.705	10.688.217	454	0,000418593170
F465	MONTECCHIO PRECALCINO	VI	Veneto	5.046	1.678.819	2.061.602	409	0,000080740560
F467	MONTE CERIGNONE	PU	Marche	667	150.999	227.464	341	0,000008908406
F468	MONTECHIARO D'ASTI	AT	Piemonte	1.269	372.809	499.948	394	0,000019579938
F469	MONTECHIARO D'ACQUI	AL	Piemonte	545	183.339	232.313	426	0,000009098302
F471	MONTICHIARI	BS	Lombardia	25.449	8.577.960	11.284.748	443	0,000441955700
F473	MONTECHIARUGOLO	PR	Emilia Romagna	10.846	5.033.906	6.715.514	619	0,000263006275
F474	MONTECICCARDO	PU	Marche	1.683	395.438	534.889	318	0,000020948378
F475	MONTECILFONE	CB	Molise	1.345	205.615	326.727	243	0,000012795914
F477	MONTE COMPATRI	RM	Lazio	12.023	3.385.019	4.662.084	388	0,000182585803
F478	MONTECOPIOLO	PU	Marche	1.106	421.900	591.402	535	0,000023161651
F479	MONTECORICE	SA	Campania	2.666	1.393.525	1.981.516	743	0,000077604071
F480	MONTECORVINO PUGLIANO	SA	Campania	10.798	1.847.943	2.949.849	273	0,000115527831
F481	MONTECORVINO ROVELLA	SA	Campania	12.657	1.688.265	2.865.640	226	0,000112229877
F482	MONTECOSARO	MC	Marche	7.144	1.926.345	2.553.749	357	0,000100014970
F483	MONTECRETESE	VB	Piemonte	1.257	389.337	472.878	376	0,000018519768
F484	MONTECRETO	MO	Emilia Romagna	930	933.509	1.081.388	1.163	0,000042351471
F486	MONTE DI MALO	VI	Veneto	2.867	823.650	1.032.697	360	0,000040444517
F487	MONTEDINOVE	AP	Marche	506	119.183	158.076	312	0,000006190902
F488	MONTE DI PROCIDA	NA	Campania	12.826	2.831.856	4.994.593	389	0,000195608182
F491	MONTEFALCIONE	AV	Campania	3.326	505.992	894.010	269	0,000035013006
F492	MONTEFALCO	PG	Umbria	5.626	1.592.823	2.175.581	387	0,000085204428
F493	MONTEFALCONE APPENNINO	FM	Marche	425	128.180	173.977	409	0,000006813624
F494	MONTEFALCONE DI VAL FORTORE	BN	Campania	1.477	238.298	405.727	275	0,000015889877
F495	MONTEFALCONE NEL SANNIO	CB	Molise	1.533	248.291	370.226	242	0,000014499544
F496	MONTEFANO	MC	Marche	3.506	936.460	1.312.158	374	0,000051389330
F497	MONTEFELCINO	PU	Marche	2.645	606.277	883.830	334	0,000034614315
F498	MONTEFERRANTE	CH	Abruzzo	128	59.528	78.625	614	0,000003079276
F499	MONTEFIASCONE	VT	Lazio	13.454	4.034.194	5.956.226	443	0,000233269543
F500	MONTEFINO	TE	Abruzzo	1.033	222.126	296.906	287	0,000011628021
F501	MONTEFIORE DELL'ASO	AP	Marche	2.102	597.799	772.051	367	0,000030236613
F502	MONTEFIORE CONCA	RN	Emilia Romagna	2.295	595.492	781.717	341	0,000030615165
F503	MONTEFIORINO	MO	Emilia Romagna	2.183	1.045.340	1.282.932	588	0,000050244731
F504	MONTEFLAVIO	RM	Lazio	1.322	355.722	605.211	458	0,000023702469
F506	MONTEFORTE IRPINO	AV	Campania	11.780	2.719.647	3.915.891	332	0,000153361911
F507	MONTEFORTE CILENTO	SA	Campania	554	66.830	98.876	178	0,000003872396
F508	MONTEFORTE D'ALPONE	VR	Veneto	8.939	2.211.414	2.943.219	329	0,000115268201
F509	MONTEFORTINO	FM	Marche	1.148	339.695	435.599	379	0,000017059805
F510	MONTEFRANCO	TR	Umbria	1.284	334.081	464.780	362	0,000018202626
F511	MONTEFREDANE	AV	Campania	2.263	448.408	661.403	292	0,000025903180
F512	MONTEFUSCO	AV	Campania	1.322	271.851	409.350	310	0,000016031791
F513	MONTEGABBIONE	TR	Umbria	1.197	425.939	548.371	458	0,000021476375
F514	MONTEGALDA	VI	Veneto	3.428	1.151.488	1.466.089	428	0,000057417887
F515	MONTEGALDELLA	VI	Veneto	1.784	533.809	690.304	387	0,000027035062
F516	MONTEGALLO	AP	Marche	522	186.306	255.572	490	0,000010009205
F517	MONTE GIBERTO	FM	Marche	782	190.008	254.190	325	0,000009955097
F518	MONTEGIOCO	AL	Piemonte	319	96.763	130.188	408	0,000005098668
F519	MONTEGIORDANO	CS	Calabria	1.814	734.661	918.164	506	0,000035958978



F520	MONTEGIORGIO	FM	Marche	6.789	1.782.055	2.243.110	330	0,000087849110
F522	MONTEGRANARO	FM	Marche	12.925	4.118.518	5.077.762	393	0,000198865404
F523	MONTEGRIDOLFO	RN	Emilia Romagna	1.006	287.817	379.371	377	0,000014857685
F524	MONTE GRIMANO TERME	PU	Marche	1.129	368.100	498.851	442	0,000019536999
F526	MONTEGRINO VALTRAVAGLIA	VA	Lombardia	1.472	415.102	560.222	381	0,000021940516
F527	MONTEGROSSO D'ASTI	AT	Piemonte	2.332	787.394	993.169	426	0,000038896451
F528	MONTEGROSSO PIAN LATTE	IM	Liguria	120	72.695	90.772	756	0,000003554991
F529	MONTEGROTTO TERME	PD	Veneto	11.370	5.151.952	6.561.930	577	0,000256991323
F531	MONTEIASI	TA	Puglia	5.614	1.093.433	1.712.350	305	0,000067062433
F532	MONTE ISOLA	BS	Lombardia	1.744	588.195	765.256	439	0,000029970490
F533	MONTELABBATE	PU	Marche	6.860	1.943.481	2.901.517	423	0,000113634969
F534	MONTELANICO	RM	Lazio	2.144	440.471	593.797	277	0,000023255474
F535	MONTELAPIANO	CH	Abruzzo	83	57.887	72.367	872	0,000002834189
F536	MONTELEONE DI FERMO	FM	Marche	385	91.004	117.901	306	0,000004617454
F537	VIBO VALENTIA	VV	Calabria	33.742	8.463.774	11.778.107	349	0,000461277599
F538	MONTELEONE DI PUGLIA	FG	Puglia	1.020	253.447	357.753	351	0,000014011036
F540	MONTELEONE DI SPOLETO	PG	Umbria	586	373.531	445.534	760	0,000017448879
F541	MONTELEONE SABINO	RI	Lazio	1.236	300.176	421.354	341	0,000016501912
F543	MONTELEONE D'ORVIETO	TR	Umbria	1.437	522.789	685.015	477	0,000026827928
F545	MONTELIBRETTI	RM	Lazio	5.353	1.366.374	2.160.691	404	0,000084621272
F546	MONTELLA	AV	Campania	7.744	1.362.823	2.254.721	291	0,000088303870
F547	MONTELLO	BG	Lombardia	3.326	1.022.819	1.284.605	386	0,000050310262
F548	MONTELONGO	CB	Molise	363	84.650	120.611	332	0,000004723619
F549	MONTEPARO	FM	Marche	767	165.539	215.898	281	0,000008455423
F550	MONTELUPO ALBESE	CN	Piemonte	526	139.455	191.161	363	0,000007486627
F551	MONTELUPO FIORENTINO	FI	Toscana	14.236	4.722.497	6.460.041	454	0,000253000951
F552	MONTELUPONE	MC	Marche	3.594	1.119.091	1.445.441	402	0,000056609230
F556	MONTEMAGNO	AT	Piemonte	1.146	382.576	491.814	429	0,000019261412
F557	SANT'ARCANGELO TRIMONTE	BN	Campania	541	89.869	138.582	256	0,000005427405
F558	MONTEMALE DI CUNEO	CN	Piemonte	234	55.894	79.426	339	0,000003110626
F559	MONTEMARANO	AV	Campania	2.853	457.708	792.818	278	0,000031049904
F560	MONTEMARCIANO	AN	Marche	9.930	3.244.291	4.334.603	437	0,000169760326
F561	MONTE MARENZO	LC	Lombardia	1.923	507.865	676.233	352	0,000026483990
F562	MONTEMARZINO	AL	Piemonte	330	158.382	198.760	602	0,000007784232
F563	MONTEMESOLA	TA	Puglia	3.887	680.813	1.052.601	271	0,000041224050
F564	MONTEMEZZO	CO	Lombardia	238	151.336	184.757	776	0,000007235804
F565	MONTEMIGNAIO	AR	Toscana	558	423.522	547.180	981	0,000021429734
F566	MONTEMILETTO	AV	Campania	5.312	977.339	1.486.999	280	0,000058236799
F567	POLLENZA	MC	Marche	6.577	1.680.951	2.242.257	341	0,000087815707
F568	MONTEMILONE	PZ	Basilicata	1.594	201.359	359.810	226	0,000014091582
F569	MONTEMITRO	CB	Molise	363	79.270	108.199	298	0,000004237489
F570	MONTEMONACO	AP	Marche	581	227.000	300.111	517	0,000011753556
F572	MONTEMURLO	PO	Toscana	18.610	7.202.595	11.449.810	615	0,000448420176
F573	MONTEMURRO	PZ	Basilicata	1.227	218.364	318.012	259	0,000012454609
F576	MONTENERO DI BISACCIA	CB	Molise	6.637	1.695.131	2.415.219	364	0,000094589601
F578	MONTENERODOMO	CH	Abruzzo	678	152.008	208.993	308	0,000008184982
F579	MONTENERO SABINO	RI	Lazio	292	69.210	96.470	330	0,000003778144
F580	MONTENERO VAL COCCHIARA	IS	Molise	524	136.677	178.283	340	0,000006982276
F581	OSTRA VETERE	AN	Marche	3.292	798.230	1.084.512	329	0,000042473826
F582	MONTEODORISIO	CH	Abruzzo	2.483	364.404	582.931	235	0,000022829920
F585	ROSETO DEGLI ABRUZZI	TE	Abruzzo	25.602	7.880.083	11.680.703	456	0,000457462903
F586	MONTEPAONE	CZ	Calabria	5.327	1.651.385	2.295.962	431	0,000089919032
F587	MONTEPARANO	TA	Puglia	2.403	437.938	712.006	296	0,000027885010
F589	MONTE PORZIO	PU	Marche	2.860	741.041	1.072.862	375	0,000042017550
F590	MONTE PORZIO CATONE	RM	Lazio	8.631	2.930.771	3.904.539	452	0,000152917312
F591	MONTEPRANDONE	AP	Marche	12.602	3.026.472	4.498.008	357	0,000176159916
F592	MONTEPULCIANO	SI	Toscana	14.033	5.418.785	7.589.134	541	0,000297220716
F594	MONTERRCHI	AR	Toscana	1.742	581.645	827.693	475	0,000032415755
F595	MONTEREALE	AQ	Abruzzo	2.520	1.381.030	1.818.098	721	0,000071203951
F597	MONTERENZIO	BO	Emilia Romagna	6.055	1.977.221	2.623.905	433	0,000102762574
F598	MONTERIGGIONI	SI	Toscana	9.870	4.573.896	6.388.122	647	0,000250184318
F599	MONTE RINALDO	FM	Marche	369	63.289	85.194	231	0,000003336521
F600	MONTE ROBERTO	AN	Marche	3.075	919.513	1.231.108	400	0,000048215092
F601	MONT RODUNI	IS	Molise	2.183	563.415	771.876	354	0,000030229743
F603	MONTE ROMANO	VT	Lazio	2.003	450.503	653.621	326	0,000025598422
F604	MONTNERONI DI LECCE	LE	Puglia	13.930	2.389.228	3.639.685	261	0,000142544582
F605	MONTNERONI D'ARBIA	SI	Toscana	9.114	3.083.218	4.240.882	465	0,000166089835
F606	MONTNEROSI	VT	Lazio	4.473	1.040.891	1.562.377	349	0,000061188906
F607	MONTNEROSSO CALABRO	VV	Calabria	1.690	298.255	426.616	252	0,000016707969
F608	MONTNEROSSO GRANA	CN	Piemonte	509	189.992	242.736	477	0,000009506519
F609	MONTNEROSSO AL MARE	SP	Liguria	1.468	1.609.962	2.103.625	1.433	0,000082386351
F611	MONTNEROTONDO	RM	Lazio	40.813	11.420.386	16.430.380	403	0,000643479165



F612	MONTEROTONDO MARITTIMO	GR	Toscana	1.328	381.172	568.369	428	0,000022259614
F614	MONTERUBBIANO	FM	Marche	2.173	544.249	713.071	328	0,000027926697
F616	MONTE SAN BIAGIO	LT	Lazio	6.308	801.527	1.548.634	246	0,000060650676
F618	MONTE SAN GIACOMO	SA	Campania	1.554	162.378	298.552	192	0,000011692481
F619	MONTE SAN GIOVANNI IN SABINA	RI	Lazio	697	201.197	292.723	420	0,000011464186
F620	MONTE SAN GIOVANNI CAMPANO	FR	Lazio	12.847	1.834.176	2.862.186	223	0,000012094621
F621	MONTE SAN GIUSTO	MC	Marche	7.995	2.161.177	2.758.404	345	0,000108030110
F622	MONTE SAN MARTINO	MC	Marche	746	154.240	220.405	295	0,000008631919
F623	MONTESANO SALENTINO	LE	Puglia	2.658	336.772	548.976	207	0,000021500082
F625	MONTESANO SULLA MARCELLANA	SA	Campania	6.653	963.636	1.521.761	229	0,000059598220
F626	MONTE SAN PIETRANGELI	FM	Marche	2.442	587.128	741.014	303	0,000029021066
F627	MONTE SAN PIETRO	BO	Emilia Romagna	10.950	4.647.083	5.681.916	519	0,000222526460
F628	MONTE SAN SAVINO	AR	Toscana	8.761	3.355.990	4.427.894	505	0,0000173413959
F629	MONTE SANTA MARIA TIBERINA	PG	Umbria	1.161	346.294	413.523	356	0,000016195210
F631	MONTE SANT'ANGELO	FG	Puglia	12.534	3.041.075	4.599.543	367	0,000180136449
F632	POTENZA PICENA	MC	Marche	15.836	4.774.134	7.040.696	445	0,000275741699
F634	MONTE SAN VITO	AN	Marche	6.807	1.853.026	2.513.834	369	0,000098451763
F636	MONTESARCHIO	BN	Campania	13.511	2.878.557	4.582.847	339	0,000179482558
F637	MONTESCAGLIOSO	MT	Basilicata	9.940	1.308.347	2.148.915	216	0,000084160064
F638	MONTESCANO	PV	Lombardia	406	154.736	198.838	490	0,000007787296
F639	MONTESCHENO	VB	Piemonte	413	144.619	180.705	438	0,000007077120
F640	MONTESCUDAIO	PI	Toscana	2.169	906.755	1.285.053	592	0,000050327806
F642	MONTESI	MO	Emilia Romagna	3.353	2.215.758	2.670.402	796	0,000104583598
F644	MONTESEGALE	PV	Lombardia	296	164.714	196.198	663	0,000007683915
F646	MONTESILVANO	PE	Abruzzo	54.152	14.656.679	22.398.308	414	0,000877207002
F648	MONTESPERTOLI	FI	Toscana	13.511	5.073.131	6.620.968	490	0,000259303515
F651	MONTEU DA PO	TO	Piemonte	905	269.466	345.375	382	0,000013526248
F653	MONTE URANO	FM	Marche	8.280	2.394.546	3.005.301	363	0,000017699571
F654	MONTEU ROERO	CN	Piemonte	1.627	357.477	467.994	288	0,000018328499
F656	MONTEVARCHI	AR	Toscana	24.399	8.176.485	11.638.943	477	0,000455827413
F657	MONTEVECCHIA	LC	Lombardia	2.636	1.084.238	1.339.989	508	0,000052479304
F660	MONTEVERDE	AV	Campania	783	148.711	239.131	305	0,00009365331
F661	MONTEVERDI MARITTIMO	PI	Toscana	761	466.556	613.167	806	0,000024014068
F662	MONTEVIALE	VI	Veneto	2.806	1.050.714	1.281.502	457	0,000050188715
F664	MONTE VIDON COMBATTE	FM	Marche	439	101.159	125.179	285	0,000004902492
F665	MONTE VIDON CORRADO	FM	Marche	731	184.811	256.746	351	0,000010055177
F666	MONTZEMOLO	CN	Piemonte	261	98.647	141.303	541	0,000005533993
F668	MONTIANO	FC	Emilia Romagna	1.718	481.134	626.818	365	0,000024548701
F669	MONTICELLO D'ALBA	CN	Piemonte	2.318	793.470	966.862	417	0,000037866156
F670	MONTICELLI PAVESE	PV	Lombardia	662	228.308	308.428	466	0,000012079261
F671	MONTICELLI D'ONGINA	PC	Emilia Romagna	5.278	2.006.834	2.713.679	514	0,000106278504
F672	MONTICELLI BRUSATI	BS	Lombardia	4.513	1.363.969	1.752.590	388	0,000068638408
F674	MONTICELLO BRIANZA	LC	Lombardia	4.225	1.554.305	1.977.110	468	0,000077431498
F675	MONTICELLO CONTE OTTO	VI	Veneto	9.047	2.956.369	3.753.294	415	0,000146993947
F676	MONTICIANO	SI	Toscana	1.517	565.784	789.437	520	0,000030917484
F677	MONTIERI	GR	Toscana	1.186	498.552	685.442	578	0,000026844647
F679	MONTIGNOSO	MS	Toscana	10.261	4.645.584	6.395.630	623	0,000250478375
F680	MONTIRONE	BS	Lombardia	5.131	1.377.727	1.941.352	378	0,000076031074
F681	MONTODINE	CR	Lombardia	2.517	667.209	864.935	344	0,000033874291
F682	MONTOGGIO	GE	Liguria	2.022	1.200.400	1.492.344	738	0,000058446156
F685	MONTONE	PG	Umbria	1.672	476.895	668.481	400	0,000026180379
F686	MONTOPOLI IN VAL D'ARNO	PI	Toscana	11.115	3.465.806	4.782.298	430	0,000187293841
F687	MONTOPOLI DI SABINA	RI	Lazio	4.128	1.082.144	1.448.996	351	0,000056748458
F688	MONTORFANO	CO	Lombardia	2.578	994.748	1.313.548	510	0,000051443788
F689	MONTORIO NEI FRENTANI	CB	Molise	418	99.684	136.366	326	0,000005340642
F690	MONTORIO AL VOMANO	TE	Abruzzo	8.105	1.755.921	2.702.312	333	0,000105833297
F692	MONTORIO ROMANO	RM	Lazio	1.930	461.058	749.705	388	0,000029361434
F696	MONTORSO VICENTINO	VI	Veneto	3.143	954.993	1.211.520	385	0,000047447938
F697	MONTOTTONE	FM	Marche	978	251.411	322.538	330	0,000012631882
F701	MONTU' BECCARIA	PV	Lombardia	1.676	768.330	918.906	548	0,000035988013
F703	MONVALLE	VA	Lombardia	1.931	618.032	810.243	420	0,000031732339
F704	MONZA	MB	Lombardia	122.955	63.552.763	76.238.190	620	0,002985791379
F705	MONZAMBANO	MN	Lombardia	4.836	1.359.530	1.882.638	389	0,000073731606
F706	MONZUNO	BO	Emilia Romagna	6.312	2.404.216	3.089.591	489	0,000121000679
F707	MORANO SUL PO	AL	Piemonte	1.406	615.530	738.013	525	0,000028903531
F708	MORANO CALABRO	CS	Calabria	4.485	603.791	915.212	204	0,000035843366
F709	MORANSENGO	AT	Piemonte	199	49.768	70.635	355	0,000002766329
F711	MORAZZONE	VA	Lombardia	4.282	1.154.153	1.537.576	359	0,000060217586
F712	MORBEGNO	SO	Lombardia	12.319	4.511.751	5.527.498	449	0,000216478863
F713	MORBELLO	AL	Piemonte	404	249.081	300.005	743	0,000011749404
F715	MORCIANO DI ROMAGNA	RN	Emilia Romagna	7.014	2.353.069	3.110.743	444	0,000121829079
F716	MORCIANO DI LEUCA	LE	Puglia	3.309	880.127	1.334.640	403	0,000052269803



F717	MORCONE	BN	Campania	4.908	899.727	1.337.226	272	0,000052371085
F718	MORDANO	BO	Emilia Romagna	4.732	1.614.734	2.339.963	494	0,000091642265
F720	MORENGO	BG	Lombardia	2.529	755.030	963.683	381	0,000037741681
F722	MORESCO	FM	Marche	582	133.227	184.192	316	0,000007213700
F723	MORETTA	CN	Piemonte	4.141	1.264.482	1.717.931	415	0,000067281006
F724	MORFASSO	PC	Emilia Romagna	1.013	543.678	683.654	675	0,000026774626
F725	MORGANO	TV	Veneto	4.491	1.270.675	1.687.445	376	0,000066087076
F729	MORIAGO DELLA BATTAGLIA	TV	Veneto	2.800	864.558	1.045.302	373	0,000040938184
F730	MORICONE	RM	Lazio	2.611	600.349	755.142	289	0,000029574376
F731	MORIGERATI	SA	Campania	669	89.699	152.026	227	0,000005953929
F732	MORINO	AQ	Abruzzo	1.436	476.031	632.653	441	0,000024777229
F733	MORIONDO TORINESE	TO	Piemonte	847	299.832	364.237	430	0,000014264966
F734	MORLUPO	RM	Lazio	8.729	2.412.001	3.309.484	379	0,0000129612580
F735	MORMANNO	CS	Calabria	2.984	621.393	853.688	286	0,000033433821
F736	MORNAGO	VA	Lombardia	5.029	1.532.625	1.945.472	387	0,000076192425
F737	MORNESE	AL	Piemonte	738	336.400	412.999	560	0,000016174675
F738	MORNICO AL SERIO	BG	Lombardia	2.947	823.695	1.064.533	361	0,000041691346
F739	MORNICO LOSANA	PV	Lombardia	631	271.639	332.992	528	0,000013041275
F740	MOROLO	FR	Lazio	3.271	681.845	961.864	294	0,000037670417
F743	MOROZZO	CN	Piemonte	2.044	639.588	772.405	378	0,000030250476
F744	MORRA DE SANCTIS	AV	Campania	1.268	280.854	420.026	331	0,000016449877
F745	MORRO D'ALBA	AN	Marche	1.892	538.141	692.892	366	0,000027136415
F746	MORRO REATINO	RI	Lazio	371	131.407	179.501	484	0,000007029965
F747	MORRO D'ORO	TE	Abruzzo	3.618	774.034	1.229.344	340	0,000048146013
F748	MORRONE DEL SANNIO	CB	Molise	586	105.989	152.288	260	0,000005964201
F749	MORROVALLE	MC	Marche	10.150	2.684.599	3.571.625	352	0,000139879078
F751	MORSASCO	AL	Piemonte	673	280.577	343.126	510	0,000013438185
F754	MORTARA	PV	Lombardia	15.355	4.769.084	6.188.736	403	0,0000242375564
F758	MORTERONE	LC	Lombardia	34	78.421	89.780	2.641	0,000003516157
F761	MOSCAZZANO	CR	Lombardia	800	238.081	311.787	390	0,000012210805
F762	MOSCHIANO	AV	Campania	1.676	156.201	350.128	209	0,000013712425
F764	MOSCIANO SANT'ANGELO	TE	Abruzzo	9.331	2.267.962	3.287.346	352	0,000128745585
F765	MOSCUFO	PE	Abruzzo	3.158	853.145	1.232.353	390	0,000048263843
F770	MOTTA DI LIVENZA	TV	Veneto	10.765	3.430.131	4.415.329	410	0,000172921868
F771	MOTTA BALUFFI	CR	Lombardia	899	288.350	385.397	429	0,000015093671
F774	MOTTA DE' CONTI	VC	Piemonte	759	248.213	326.647	430	0,000012792807
F775	MOTTAFOLLONE	CS	Calabria	1.226	154.588	237.815	194	0,000009313785
F776	MOTTALCIATA	BI	Piemonte	1.405	487.167	589.866	420	0,000023101520
F777	MOTTA MONTECORVINO	FG	Puglia	718	273.250	337.732	470	0,000013226949
F779	MOTTA SAN GIOVANNI	RC	Calabria	6.162	1.636.652	2.188.776	355	0,000085721182
F780	MOTTA SANTA LUCIA	CZ	Calabria	840	85.569	141.308	168	0,000005534193
F783	MOTTA VISCONTI	MI	Lombardia	7.877	2.232.962	2.872.558	365	0,000112500814
F784	MOTTOLA	TA	Puglia	15.888	3.056.630	4.575.969	288	0,000179213198
F785	MOZZAGROGNA	CH	Abruzzo	2.417	662.500	872.990	361	0,000034189761
F786	MOZZANICA	BG	Lombardia	4.546	1.304.045	1.677.446	369	0,000065695479
F788	MOZZATE	CO	Lombardia	8.975	2.721.643	3.502.583	390	0,000137175117
F789	MOZZECANE	VR	Veneto	7.546	2.460.979	3.171.577	420	0,000124211606
F791	MOZZO	BG	Lombardia	7.396	3.037.332	3.686.794	498	0,000144389557
F793	MUCCIA	MC	Marche	910	301.288	417.443	459	0,000016348713
F797	MUGGIO'	MB	Lombardia	23.490	6.653.130	8.895.232	379	0,000348372727
F798	MUGNANO DEL CARDINALE	AV	Campania	5.330	958.735	1.457.293	273	0,000050703395
F799	MUGNANO DI NAPOLI	NA	Campania	34.920	6.826.332	11.393.813	326	0,000446227129
F801	MULAZZANO	LO	Lombardia	5.736	1.383.482	1.849.638	322	0,000072439204
F802	MULAZZO	MS	Toscana	2.422	952.522	1.188.928	491	0,000046563149
F806	MURA	BS	Lombardia	794	226.833	290.614	366	0,000011381585
F809	MURAZZANO	CN	Piemonte	808	274.305	364.441	451	0,000014272962
F810	SALCEDO	VI	Veneto	1.038	299.321	376.043	362	0,000014727360
F811	MURELLO	CN	Piemonte	961	341.239	426.189	443	0,000016691260
F813	MURIALDO	SV	Liguria	831	404.403	471.009	567	0,000018446571
F814	MURISENGO	AL	Piemonte	1.426	680.687	822.016	576	0,000032193416
F815	MURLO	SI	Toscana	2.384	880.095	1.287.661	540	0,000050429949
F816	MURO LECCESE	LE	Puglia	4.948	760.615	1.226.563	248	0,000048037078
F817	MURO LUCANO	PZ	Basilicata	5.395	848.052	1.230.702	228	0,000048199187
F820	MUSCOLINE	BS	Lombardia	2.645	823.642	1.089.766	412	0,000042679599
F826	MUSILE DI PIAVE	VE	Veneto	11.443	2.809.651	3.919.315	343	0,000153496007
F828	MUSSO	CO	Lombardia	994	442.213	516.965	520	0,000020246400
F829	MUSSOLENTI	VI	Veneto	7.630	2.539.887	3.177.226	416	0,000124432848
F831	PINETO	TE	Abruzzo	15.016	4.545.799	7.487.582	499	0,000293243543
F833	MUZZANO	BI	Piemonte	602	277.091	333.717	554	0,000013069675
F838	NANTO	VI	Veneto	3.098	881.006	1.140.050	368	0,000044648906
F839	NAPOLI	NA	Campania	970.185	292.253.565	467.882.635	482	0,018324148804
F842	NARDO'	LE	Puglia	31.511	11.368.662	16.180.510	513	0,000633693273




F843	NARDODIPACE	VV	Calabria	1.277	50.443	124.910	98	0,000004891968
F844	NARNI	TR	Umbria	19.543	5.374.257	7.563.948	387	0,000296234353
F846	NARZOLE	CN	Piemonte	3.470	1.237.909	1.481.400	427	0,000058017524
F847	NASINO	SV	Liguria	201	83.726	107.687	536	0,000004217440
F851	NAVE	BS	Lombardia	10.922	2.603.025	3.707.085	339	0,000145184226
F852	NAVELLI	AQ	Abruzzo	562	200.741	281.196	500	0,000011012771
F857	NAZZANO	RM	Lazio	1.425	347.110	509.002	357	0,000019934563
F858	NE	GE	Liguria	2.252	628.752	907.098	403	0,000035525592
F859	NEBBIUNO	NO	Piemonte	1.865	1.174.763	1.381.059	741	0,000054087782
F861	NEGRAR	VR	Veneto	17.105	6.209.162	7.766.272	454	0,000304158180
F862	NEIRONE	GE	Liguria	886	472.076	589.862	666	0,000023101333
F863	NEIVE	CN	Piemonte	3.434	1.164.168	1.458.791	425	0,000057132063
F864	NEMBRO	BG	Lombardia	11.616	3.619.910	4.634.969	399	0,000181523861
F865	NEMI	RM	Lazio	1.910	668.133	1.062.096	556	0,000041595898
F866	NEMOLI	PZ	Basilicata	1.480	243.631	414.554	280	0,000016235576
F868	NEPI	VT	Lazio	9.620	2.811.177	4.684.841	487	0,000183477038
F870	NERETO	TE	Abruzzo	5.258	1.204.299	1.878.024	357	0,000073550902
F871	NEROLA	RM	Lazio	1.957	543.210	808.460	413	0,000031662508
F872	NERVESA DELLA BATTAGLIA	TV	Veneto	6.719	2.152.784	2.771.882	413	0,000108557951
F874	NERVIANO	MI	Lombardia	17.270	5.671.593	7.104.236	411	0,000278230192
F876	NESPOLO	RI	Lazio	245	87.401	112.167	458	0,000004392898
F877	NESSO	CO	Lombardia	1.245	766.279	889.516	714	0,000034836995
F878	NETRO	BI	Piemonte	999	434.778	535.616	536	0,000020976839
F880	NETTUNO	RM	Lazio	49.657	16.293.145	23.237.076	468	0,000910056522
F881	NEVIANO	LE	Puglia	5.315	709.034	1.182.210	222	0,000046300051
F882	NEVIANO DEGLI ARDUINI	PR	Emilia Romagna	3.625	1.741.894	2.280.076	629	0,000089296876
F883	NEVIGLIE	CN	Piemonte	376	85.374	115.058	306	0,000004506132
F884	NIARDO	BS	Lombardia	1.980	683.932	841.319	425	0,000032949401
F886	NIBBIOLA	NO	Piemonte	791	354.101	442.032	559	0,000017311741
F887	NIBIONNO	LC	Lombardia	3.722	1.151.658	1.463.090	393	0,000057300451
F889	NICHELINO	TO	Piemonte	48.048	12.256.609	16.801.453	350	0,000658011873
F891	NICORVO	PV	Lombardia	325	118.059	171.865	529	0,000006730925
F893	NICOTERA	VV	Calabria	6.192	1.072.272	1.596.026	258	0,000062506754
F894	NIELLA BELBO	CN	Piemonte	372	117.683	158.702	427	0,000006215403
F895	NIELLA TANARO	CN	Piemonte	1.051	331.650	437.356	416	0,000017128615
F902	NIZZA MONFERRATO	AT	Piemonte	10.369	3.344.145	4.329.379	418	0,000169555749
F904	NOALE	VE	Veneto	16.031	4.489.745	6.348.781	396	0,000248643577
F906	NOASCA	TO	Piemonte	130	147.295	184.900	1.422	0,000007241424
F907	NOCARA	CS	Calabria	382	57.193	88.815	232	0,000003478334
F908	NOCCHIANO	PE	Abruzzo	1.811	343.037	504.833	279	0,000019771273
F910	NOCERA TERNESE	CZ	Calabria	4.742	1.225.758	1.717.893	362	0,000067279529
F911	NOCERA UMBRA	PG	Umbria	5.776	1.610.292	2.310.436	400	0,000090485863
F912	NOCERA INFERIORE	SA	Campania	45.952	9.754.324	15.655.994	341	0,000613151110
F913	NOCERA SUPERIORE	SA	Campania	24.260	3.777.539	6.550.926	270	0,000256560368
F914	NOCETO	PR	Emilia Romagna	12.919	5.595.937	7.694.938	596	0,000301364434
F915	NOCI	BA	Puglia	19.211	5.565.935	7.733.577	403	0,000302877706
F916	NOCIGLIA	LE	Puglia	2.307	437.218	673.801	292	0,000026388735
F917	NOEPOLI	PZ	Basilicata	859	144.576	213.906	249	0,000008377422
F918	NOGARA	VR	Veneto	8.493	2.798.629	3.678.457	433	0,000144063024
F921	NOGAROLE ROCCA	VR	Veneto	3.637	1.856.848	2.232.856	614	0,000087447529
F922	NOGAROLE VICENTINO	VI	Veneto	1.185	387.049	452.701	382	0,00001729556
F923	NOICATTARO	BA	Puglia	26.297	5.710.870	8.444.892	321	0,000330735624
F924	NOLA	NA	Campania	34.432	10.402.705	15.112.976	439	0,000591884359
F925	NOLE	TO	Piemonte	6.861	2.027.324	2.640.349	385	0,000103406593
F926	NOLI	SV	Liguria	2.725	3.292.547	3.827.380	1.405	0,000149895438
F927	NOMAGLIO	TO	Piemonte	281	112.275	135.847	483	0,000005320313
F930	NONANTOLA	MO	Emilia Romagna	15.882	5.378.633	7.012.294	442	0,000274629384
F931	NONE	TO	Piemonte	8.009	2.895.109	3.728.617	466	0,000146027499
F932	NONIO	VB	Piemonte	867	291.050	356.444	411	0,000013959760
F935	NORCIA	PG	Umbria	4.981	1.825.737	2.593.797	521	0,000101583436
F937	NORMA	LT	Lazio	3.983	878.617	1.383.467	347	0,000054182098
F939	NOSATE	MI	Lombardia	682	275.984	344.861	506	0,000013506136
F941	PONTE NOSSA	BG	Lombardia	1.793	615.232	793.448	443	0,000031074605
F942	NOTARESCO	TE	Abruzzo	6.841	1.314.757	1.911.299	279	0,000074854074
F944	NOVA MILANESE	MB	Lombardia	23.275	6.151.621	8.389.034	360	0,000328547999
F948	NOVALESA	TO	Piemonte	530	192.154	243.373	459	0,000009531444
F952	NOVARA	NO	Piemonte	104.284	40.047.300	51.174.066	491	0,002004180391
F955	NOVATE MILANESE	MI	Lombardia	20.052	6.504.955	8.678.870	433	0,000339899148
F956	NOVATE MEZZOLA	SO	Lombardia	1.857	647.083	807.364	435	0,000031619580
F957	NOVE	VI	Veneto	4.999	1.557.098	2.041.249	408	0,000079943434
F958	NOVEDRATE	CO	Lombardia	2.918	967.862	1.220.512	418	0,000047800110
F960	NOVELLARA	RE	Emilia Romagna	13.670	4.886.861	6.948.621	508	0,000272135711



F961	NOVELLO	CN	Piemonte	977	370.570	471.203	482	0,000018454201
F962	NOVENTA PADOVANA	PD	Veneto	11.383	4.652.711	5.730.635	503	0,000224434501
F963	NOVENTA DI PIAVE	VE	Veneto	6.974	2.504.075	3.218.496	461	0,000126049125
F964	NOVENTA VICENTINA	VI	Veneto	8.872	2.855.824	3.832.904	432	0,000150111806
F965	NOVI LIGURE	AL	Piemonte	28.343	11.347.793	14.142.902	499	0,000553892393
F966	NOVI DI MODENA	MO	Emilia Romagna	10.141	2.979.864	4.038.647	398	0,000158169518
F967	NOVI VELIA	SA	Campania	2.300	300.816	466.728	203	0,000018278943
F968	NOVIGLIO	MI	Lombardia	4.584	1.148.520	1.461.028	319	0,000057219690
F970	NOVOLI	LE	Puglia	8.078	1.414.273	2.295.084	284	0,000089884628
F972	NUCETTO	CN	Piemonte	420	158.663	200.506	477	0,00007852632
F978	NUMANA	AN	Marche	3.767	4.844.527	6.377.664	1.693	0,000249774726
F988	NUSCO	AV	Campania	4.155	774.041	1.116.660	269	0,000043732865
F989	NUVOLENTO	BS	Lombardia	3.962	1.216.543	1.578.716	398	0,000061828806
F990	NUVOLERA	BS	Lombardia	4.732	1.304.174	1.760.998	372	0,000068967687
F992	OCCHIEPPO INFERIORE	BI	Piemonte	3.961	1.269.813	1.655.394	418	0,000064831808
F993	OCCHIEPPO SUPERIORE	BI	Piemonte	2.781	893.671	1.156.885	416	0,000045308218
F994	OCCHIOBELLO	RO	Veneto	11.958	3.847.048	5.237.479	438	0,000205120558
F995	OCCIMIANO	AL	Piemonte	1.309	581.367	727.215	556	0,000028480654
F996	OCRE	AQ	Abruzzo	1.171	385.472	466.646	399	0,000018275729
F997	ODALENGO GRANDE	AL	Piemonte	421	189.039	235.587	560	0,000009226526
F998	ODALENGO PICCOLO	AL	Piemonte	273	102.339	129.404	474	0,00005067981
F999	ODERZO	TV	Veneto	20.400	8.148.055	10.469.632	513	0,000410032515
G001	ODOLO	BS	Lombardia	1.971	686.902	849.118	431	0,000033254845
G002	OFENA	AQ	Abruzzo	492	124.952	196.773	400	0,000007706420
G003	OFFAGNA	AN	Marche	1.984	451.296	626.994	316	0,000024555585
G004	OFFANENGO	CR	Lombardia	6.014	1.745.675	2.190.812	364	0,000085800927
G005	OFFIDA	AP	Marche	5.008	1.147.282	1.684.946	336	0,000065989196
G006	OFFLAGA	BS	Lombardia	4.113	1.110.950	1.521.413	370	0,00005984582
G007	OGGEBBIO	VB	Piemonte	845	689.390	875.277	1.036	0,000034279351
G008	OGGIONA CON SANTO STEFANO	VA	Lombardia	4.305	1.257.147	1.615.288	375	0,000063261129
G009	OGGIONO	LC	Lombardia	9.032	4.090.506	5.001.304	554	0,000195871000
G010	OGLIANICO	TO	Piemonte	1.513	475.932	595.871	394	0,000023336686
G011	OGLIASTRO CILENTO	SA	Campania	2.261	469.573	771.017	341	0,000030196112
G016	OLCENENGO	VC	Piemonte	807	347.848	416.783	516	0,000016322894
G018	OLDENICO	VC	Piemonte	240	102.230	130.339	543	0,000005104595
G019	OLEGGIO	NO	Piemonte	14.100	4.633.120	6.159.385	437	0,000241226051
G020	OLEGGIO CASTELLO	NO	Piemonte	2.044	749.653	976.513	478	0,000038244148
G021	OLEVANO DI LOMELLINA	PV	Lombardia	718	274.208	340.790	475	0,000013346687
G022	OLEVANO ROMANO	RM	Lazio	6.657	1.539.122	2.234.462	336	0,000087510453
G023	OLEVANO SUL TUSCIANO	SA	Campania	6.781	790.386	1.415.492	209	0,000055436312
G025	OLGIATE COMASCO	CO	Lombardia	11.619	4.089.064	5.088.979	438	0,000199304712
G026	OLGIATE MOLGORA	LC	Lombardia	6.473	2.207.226	2.828.220	437	0,000110764375
G028	OLGIATE OLONA	VA	Lombardia	12.409	4.020.728	5.177.582	417	0,000202774758
G030	OLGINATE	LC	Lombardia	6.991	2.785.060	3.410.040	488	0,000133550752
G032	OLIVA GESSI	PV	Lombardia	184	72.996	99.650	542	0,000003902700
G034	OLIVADI	CZ	Calabria	540	125.133	164.057	304	0,000006425107
G037	OLIVETO LUCANO	MT	Basilicata	430	92.921	135.217	314	0,00005295635
G039	OLIVETO CITRA	SA	Campania	3.752	754.013	1.239.724	330	0,000048552514
G040	OLIVETO LARIO	LC	Lombardia	1.243	980.562	1.107.791	891	0,000043385515
G041	OLIVETTA SAN MICHELE	IM	Liguria	224	87.584	132.175	590	0,000005176483
G042	OLIVOLA	AL	Piemonte	120	68.028	88.699	739	0,00003473794
G047	OLMENETA	CR	Lombardia	946	266.933	357.657	378	0,000014007255
G048	OLMO GENTILE	AT	Piemonte	78	22.345	31.761	407	0,000001243885
G049	OLMO AL BREMBO	BG	Lombardia	502	203.126	257.046	512	0,000010066927
G050	OLTRE IL COLLE	BG	Lombardia	1.012	1.164.786	1.304.240	1.289	0,000051079250
G054	OLTRESSENDA ALTA	BG	Lombardia	152	117.412	136.572	898	0,000005348692
G056	OLTRONA DI SAN MAMETTE	CO	Lombardia	2.397	667.900	836.429	349	0,000032757887
G061	OME	BS	Lombardia	3.182	772.059	958.392	301	0,000037534454
G062	OMEGNA	VB	Piemonte	15.434	4.894.658	6.460.188	419	0,000253006707
G063	OMIGNANO	SA	Campania	1.648	250.871	456.938	277	0,000017895508
G065	ONANO	VT	Lazio	983	275.195	397.398	404	0,000015563694
G066	ONCINO	CN	Piemonte	87	36.225	49.096	564	0,00001922784
G068	ONETA	BG	Lombardia	616	328.186	378.434	614	0,000014821000
G074	ONO SAN PIETRO	BS	Lombardia	974	253.350	318.739	327	0,000012483080
G075	ONORE	BG	Lombardia	875	819.211	1.016.181	1.161	0,000039797692
G076	ONZO	SV	Liguria	214	80.219	108.038	505	0,000004231204
G078	OPERA	MI	Lombardia	13.783	5.092.749	6.389.386	464	0,000250233823
G079	OPI	AQ	Abruzzo	411	143.391	206.948	504	0,000008104893
G080	OPPEANO	VR	Veneto	9.972	3.439.829	4.303.849	432	0,000168555872
G081	OPPIDO LUCANO	PZ	Basilicata	3.775	613.507	925.198	245	0,000036234461
G082	OPPIDO MAMERTINA	RC	Calabria	5.317	573.520	927.214	174	0,000036313384
G086	ORATINO	CB	Molise	1.670	342.260	430.292	258	0,000016851969



G087	ORBASSANO	TO Piemonte	23.266	7.885.430	10.117.391	435	0,000396237346
G088	ORBETELLO	GR Toscana	14.844	9.917.290	12.633.710	851	0,000494786441
G090	ORCIANO PISANO	PI Toscana	639	200.138	291.704	457	0,000011424299
G093	ORERO	GE Liguria	546	198.318	260.980	478	0,000010221001
G095	ORGIANO	VI Veneto	3.014	860.925	1.192.068	396	0,000046686147
G096	PIEVE FISSIRAGA	LO Lombardia	1.789	611.981	799.733	447	0,000031320719
G098	ORIA	BR Puglia	15.167	3.349.574	5.001.791	330	0,000195890071
G102	ORICOLA	AQ Abruzzo	1.227	476.718	690.279	563	0,000027034063
G103	ORIGGIO	VA Lombardia	7.705	2.930.567	3.565.564	463	0,000139641686
G105	ORINO	VA Lombardia	850	294.249	377.477	444	0,000014783522
G107	ORIO LITTA	LO Lombardia	2.080	539.833	726.675	349	0,000028459491
G108	ORIO AL SERIO	BG Lombardia	1.768	789.714	1.358.228	768	0,000053193636
G109	ORIO CANAVESE	TO Piemonte	789	303.554	360.820	457	0,000014131151
G110	ORIOLO	CS Calabria	2.174	344.294	550.613	253	0,000021564184
G111	ORIOLO ROMANO	VT Lazio	3.805	1.107.953	1.518.989	399	0,000059489653
G114	ORMEA	CN Piemonte	1.605	979.438	1.186.725	739	0,000046476873
G115	ORMELLE	TV Veneto	4.466	1.313.242	1.647.791	369	0,000064534065
G116	ORNAGO	MB Lombardia	4.955	1.619.700	2.070.485	418	0,000081088445
G117	ORNAVASSO	VB Piemonte	3.446	1.178.586	1.519.401	441	0,000059505793
G118	ORNICA	BG Lombardia	152	123.523	142.372	937	0,000005575872
G121	ORRIA	SA Campania	1.093	150.938	243.547	223	0,000009538257
G123	ORSAGO	TV Veneto	3.882	1.150.439	1.449.336	373	0,000056761786
G124	ORSARA BORMIDA	AL Piemonte	417	197.891	236.348	567	0,000009256338
G125	ORSARA DI PUGLIA	FG Puglia	2.738	703.094	1.011.606	369	0,000039618524
G126	ORSENIGO	CO Lombardia	2.807	1.083.717	1.374.959	490	0,000053848874
G128	ORSOGNA	CH Abruzzo	3.881	834.305	1.220.095	314	0,000047783773
G129	ORSOMARSO	CS Calabria	1.254	147.865	242.277	193	0,000009488533
G130	ORTA DI ATELLA	CE Campania	27.306	3.410.197	6.061.745	222	0,000237402110
G131	ORTA NOVA	FG Puglia	17.808	2.719.725	4.503.229	253	0,000176364400
G134	ORTA SAN GIULIO	NO Piemonte	1.262	952.023	1.267.033	1.004	0,000049622048
G135	ORTE	VT Lazio	8.816	2.614.367	3.185.574	361	0,000124759792
G136	ORTELLE	LE Puglia	2.336	452.637	685.878	294	0,000026861708
G137	ORTEZZANO	FM Marche	772	202.839	259.293	336	0,000010154930
G139	ORTIGNANO RAGGIOLO	AR Toscana	876	393.418	571.961	653	0,000022400259
G141	ORTONA	CH Abruzzo	23.276	7.470.150	10.731.455	461	0,000420286549
G142	ORTONA DEI MARSÌ	AQ Abruzzo	515	363.141	441.859	858	0,000017304962
G143	ORTONOVO	SP Liguria	8.311	2.790.619	3.480.944	419	0,000136327632
G144	ORTOVERO	SV Liguria	1.576	546.339	670.413	425	0,000026256046
G145	ORTUCCHIO	AQ Abruzzo	1.811	393.568	621.465	343	0,000024339051
G148	ORVIETO	TR Umbria	20.468	7.799.797	10.767.782	526	0,000421709253
G149	ORZINUOVI	BS Lombardia	12.566	5.221.237	6.508.655	518	0,000254904873
G150	ORZIVECCHI	BS Lombardia	2.477	619.514	868.960	351	0,000034031924
G151	OSASCO	TO Piemonte	1.126	359.612	478.060	425	0,000018722753
G152	OSASIO	TO Piemonte	928	281.298	355.242	383	0,000013912701
G155	OSIGLIA	SV Liguria	450	249.642	286.591	637	0,000011224034
G157	OSIMO	AN Marche	34.918	11.003.130	15.440.439	442	0,000604709140
G159	OSIO SOPRA	BG Lombardia	5.222	1.476.977	1.919.772	368	0,000075185917
G160	OSIO SOTTO	BG Lombardia	12.431	3.624.851	4.707.715	379	0,000184372873
G161	OSNAGO	LC Lombardia	4.777	1.995.615	2.420.394	507	0,000094792278
G164	OSPEDALETTI	IM Liguria	3.356	4.100.631	4.820.578	1.436	0,000188793035
G165	OSPEDALETTO D'ALPINOLO	AV Campania	2.123	464.585	715.387	337	0,000028017398
G166	OSPEDALETTO LODIGIANO	LO Lombardia	2.033	653.687	833.461	410	0,000032641665
G167	OSPEDALETTO EUGANEO	PD Veneto	5.695	1.689.741	2.149.816	377	0,000084195354
G169	OSPITALE DI CADORE	BL Veneto	286	107.248	138.424	484	0,000005421219
G170	OSPITALETTO	BS Lombardia	14.610	4.074.360	5.251.293	359	0,000205661551
G171	OSSAGO LODIGIANO	LO Lombardia	1.430	392.051	520.302	364	0,000020377119
G179	OSSIMO	BS Lombardia	1.446	537.481	643.902	445	0,000025217774
G181	OSSONA	MI Lombardia	4.288	1.505.664	1.918.776	447	0,000075146908
G183	OSTANA	CN Piemonte	81	43.890	58.048	717	0,000002273374
G184	OSTELLATO	FE Emilia Romagna	6.129	2.425.008	3.251.261	530	0,000127332323
G185	OSTIANO	CR Lombardia	2.945	818.645	1.139.826	387	0,000044640120
G186	OSTIGLIA	MN Lombardia	6.838	2.622.469	3.532.993	517	0,000138366068
G187	OSTUNI	BR Puglia	31.148	14.272.775	19.355.345	621	0,000758032447
G188	OTRANTO	LE Puglia	5.742	3.148.004	4.838.477	843	0,000189494029
G189	OTRICOLI	TR Umbria	1.864	578.715	797.393	428	0,000031229088
G190	OTTAVIANO	NA Campania	23.760	5.207.700	8.346.853	351	0,000326896049
G192	OTTATI	SA Campania	598	93.471	153.155	256	0,000005998172
G193	OTTIGLIO	AL Piemonte	628	301.155	353.640	563	0,000013849938
G194	OTTOBIANO	PV Lombardia	1.104	436.717	563.237	510	0,000022058605
G195	OTTONE	PC Emilia Romagna	516	469.152	551.694	1.069	0,000021606554
G196	OULX	TO Piemonte	3.334	3.446.022	3.950.065	1.185	0,000154700293
G197	OVADA	AL Piemonte	11.386	4.651.524	5.940.522	522	0,000232654524



G199	OVIGLIO	AL	Piemonte	1.257	535.321	658.759	524	0,000025799635
G200	OVINDOLI	AQ	Abruzzo	1.214	1.839.434	2.152.776	1.773	0,000084311280
G202	OZEGNA	TO	Piemonte	1.206	398.466	528.034	438	0,000020679907
G204	OZZANO MONFERRATO	AL	Piemonte	1.421	471.595	584.453	411	0,000022889506
G205	OZZANO DELL'EMILIA	BO	Emilia Romagna	13.770	5.985.036	7.382.887	536	0,000289143273
G206	OZZERO	MI	Lombardia	1.489	609.745	721.410	484	0,000028253278
G210	PACENTRO	AQ	Abruzzo	1.139	301.230	401.164	352	0,000015711179
G212	PACIANO	PG	Umbria	969	355.378	461.921	477	0,000018090654
G213	PADENGHE SUL GARDA	BS	Lombardia	4.543	4.062.981	4.631.151	1.019	0,000181374341
G215	PADERNA	AL	Piemonte	216	84.073	119.838	555	0,000004693339
G217	PADERNO FRANCIACORTA	BS	Lombardia	3.695	1.020.854	1.356.257	367	0,000053116444
G218	PADERNO D'ADDA	LC	Lombardia	3.880	1.215.843	1.572.536	405	0,000061586778
G220	PADERNO DUGNANO	MI	Lombardia	46.590	14.387.570	19.546.253	420	0,000765509152
G221	PADERNO DEL GRAPPA	TV	Veneto	2.181	838.681	1.061.548	487	0,000041574469
G222	PADERNO PONCHIELLI	CR	Lombardia	1.434	459.477	585.434	408	0,000022927929
G223	ROBBIATE	LC	Lombardia	6.335	2.216.959	2.787.812	440	0,000109181833
G224	PADOVA	PD	Veneto	209.829	124.431.965	153.507.481	732	0,0006011964778
G226	PADULA	SA	Campania	5.357	994.152	1.690.731	316	0,000066215779
G227	PADULI	BN	Campania	3.962	682.736	1.077.091	272	0,000042183180
G228	PAESANA	CN	Piemonte	2.733	1.084.824	1.392.323	509	0,000054528904
G229	PAESE	TV	Veneto	21.933	6.307.882	8.130.491	371	0,000318422441
G230	PAGANI	SA	Campania	35.705	5.199.957	9.881.058	277	0,000386981623
G232	PAGANICO SABINO	RI	Lazio	172	84.124	109.330	636	0,000004281786
G233	PAGAZZANO	BG	Lombardia	2.090	739.748	929.538	445	0,000036404420
G237	PAGLIETA	CH	Abruzzo	4.331	1.172.378	1.538.360	355	0,000060248328
G240	PAGNO	CN	Piemonte	583	129.485	179.092	307	0,000007013968
G241	PAGNONA	LC	Lombardia	366	114.369	142.109	388	0,000005565544
G242	PAGO DEL VALLO DI LAURO	AV	Campania	1.823	231.624	445.070	244	0,000017430728
G243	PAGO VEIANO	BN	Campania	2.391	274.872	685.311	287	0,000026839494
G247	PAISCO LOVENO	BS	Lombardia	185	93.333	111.220	601	0,000004355808
G248	PAITONE	BS	Lombardia	2.143	656.843	894.794	418	0,000035043714
G249	PALADINA	BG	Lombardia	4.032	1.171.387	1.539.307	382	0,000060285389
G250	PALAGANO	MO	Emilia Romagna	2.156	1.021.714	1.245.241	578	0,000048768619
G251	PALAGIANELLO	TA	Puglia	7.841	1.159.671	1.823.617	233	0,000071420103
G252	PALAGIANO	TA	Puglia	16.144	3.475.271	5.402.075	335	0,000211566806
G254	PALAJA	PI	Toscana	4.603	1.746.613	2.513.972	546	0,000098457166
G255	PALANZANO	PR	Emilia Romagna	1.104	623.232	814.804	738	0,000031910967
G257	PALATA	CB	Molise	1.714	276.165	407.862	238	0,000015973506
G259	PALAZZAGO	BG	Lombardia	4.528	1.478.971	1.806.584	399	0,000070753028
G260	PALAZZO PIGNANO	CR	Lombardia	3.806	1.016.573	1.333.404	350	0,000062221416
G261	PALAZZO SAN GERVASIO	PZ	Basilicata	4.888	829.463	1.337.295	274	0,000052373793
G262	PALAZZO CANAVESE	TO	Piemonte	843	340.218	410.993	488	0,000016096108
G264	PALAZZOLO SULL'OGGIO	BS	Lombardia	20.062	7.276.689	9.221.186	460	0,000361138392
G266	PALAZZOLO VERCELLESE	VC	Piemonte	1.229	405.285	509.071	414	0,000019937233
G270	PALAZZUOLO SUL SENIO	FI	Toscana	1.131	593.890	798.730	706	0,000031281463
G271	PALENA	CH	Abruzzo	1.362	412.134	543.967	399	0,000021303899
G272	PALERMITI	CZ	Calabria	1.189	151.848	256.159	215	0,000010032201
G274	PALESTRINA	RM	Lazio	21.716	5.837.360	8.573.559	395	0,000335774760
G275	PALESTRO	PV	Lombardia	1.926	525.450	705.504	366	0,000027630341
G276	PALIANO	FR	Lazio	8.223	2.172.322	2.918.999	355	0,000114319634
G277	PALIZZI	RC	Calabria	2.481	535.154	799.372	322	0,000031306581
G278	PALLAGORIO	KR	Calabria	1.211	170.831	239.129	197	0,000009365238
G280	PALLANZENO	VB	Piemonte	1.127	284.208	370.047	328	0,000014492513
G281	PALLARE	SV	Liguria	939	322.061	392.204	418	0,000015360277
G283	PALMA CAMPANIA	NA	Campania	16.045	3.290.505	5.459.168	340	0,000213802793
G285	PALMARIGGI	LE	Puglia	1.497	187.350	319.973	214	0,000012531422
G288	PALMI	RC	Calabria	18.839	3.537.602	5.698.430	302	0,000223173213
G289	PALMIANO	AP	Marche	188	39.450	53.412	284	0,000002091817
G290	PALMOLI	CH	Abruzzo	934	184.221	267.655	287	0,000010482440
G291	PALO DEL COLLE	BA	Puglia	21.561	3.539.409	5.500.036	255	0,000215403336
G292	PALOMONTE	SA	Campania	3.936	360.581	579.375	147	0,000022690638
G293	PALOMBARA SABINA	RM	Lazio	13.218	3.244.513	4.513.905	341	0,000176782524
G294	PALOMBARO	CH	Abruzzo	1.006	234.319	335.997	334	0,000013158994
G295	PALOSCO	BG	Lombardia	5.808	1.647.275	2.141.135	369	0,000083855363
G297	PALU'	VR	Veneto	1.251	373.963	478.957	383	0,000018757882
G298	PALUDI	CS	Calabria	1.054	163.060	239.225	227	0,000009369017
G302	PAMPARATO	CN	Piemonte	299	342.834	407.468	1.363	0,000015958080
G303	PANCALIERI	TO	Piemonte	2.043	608.657	811.048	397	0,000031763860
G304	PANCARANA	PV	Lombardia	316	134.709	176.274	558	0,000006903598
G306	PANDINO	CR	Lombardia	9.015	2.588.616	3.319.184	368	0,000129992493
G307	PANETTIERI	CS	Calabria	339	69.974	102.745	303	0,000004023907
G308	PANICALE	PG	Umbria	5.608	1.671.651	2.376.045	424	0,000093055385



G309	VILLARICCA	NA	Campania	31.226	4.960.192	9.848.919	315	0,000385722910
G311	PANNARANO	BN	Campania	2.106	346.411	531.993	253	0,00020834978
G312	PANNI	FG	Puglia	789	295.354	407.959	517	0,000015977303
G316	PANTIGLIATE	MI	Lombardia	6.113	1.653.406	2.231.329	365	0,000087387718
G317	PAOLA	CS	Calabria	15.905	3.326.708	5.050.390	318	0,000197793388
G318	PAOLISI	BN	Campania	2.073	504.158	824.910	398	0,000032306748
G320	PAPASIDERO	CS	Calabria	711	104.008	147.908	208	0,000005792669
G323	PAPOZZE	RO	Veneto	1.486	402.242	591.460	398	0,000023163923
G324	PARABIAGO	MI	Lombardia	27.747	9.017.618	11.827.158	426	0,000463198645
G325	PARABITA	LE	Puglia	9.121	1.800.015	2.668.180	293	0,000104496550
G327	PARATICO	BS	Lombardia	4.721	1.748.753	2.279.178	483	0,000089261703
G330	PARELLA	TO	Piemonte	438	184.199	226.781	518	0,000008881636
G331	PARENTI	CS	Calabria	2.149	266.492	435.424	203	0,000017052923
G333	PARETE	CE	Campania	11.578	1.442.244	2.972.005	257	0,000116395581
G334	PARETO	AL	Piemonte	539	258.495	324.625	602	0,000012713595
G335	PARGHELIA	VV	Calabria	1.299	505.124	832.350	641	0,000032598154
G336	PARLASCO	LC	Lombardia	142	71.311	93.596	659	0,000003665607
G337	PARMA	PR	Emilia Romagna	194.417	89.419.281	116.136.882	597	0,004548383161
G338	PARODI LIGURE	AL	Piemonte	689	296.557	389.537	565	0,000015255805
G339	PAROLDO	CN	Piemonte	216	61.617	83.889	388	0,000003285433
G340	PAROLISE	AV	Campania	664	142.554	230.446	347	0,000009025170
G342	PARONA	PV	Lombardia	1.910	566.260	766.691	401	0,000030026690
G344	PARRANO	TR	Umbria	529	230.294	293.714	555	0,000011502992
G346	PARRE	BG	Lombardia	2.743	988.671	1.215.117	443	0,000047588817
G349	PARUZZARO	NO	Piemonte	2.171	911.607	1.171.204	539	0,000045869016
G350	PARZANICA	BG	Lombardia	365	292.291	324.516	889	0,000012709351
G354	PASPARDO	BS	Lombardia	617	255.788	303.290	492	0,000011878039
G358	PASSERANO MARMORITO	AT	Piemonte	449	173.020	222.216	495	0,000008702864
G359	PASSIGNANO SUL TRASIMENO	PG	Umbria	5.725	2.162.404	3.073.708	537	0,000120378673
G361	PASSIRANO	BS	Lombardia	7.052	2.292.204	3.039.356	431	0,000119033286
G362	PASTENA	FR	Lazio	1.453	258.955	388.431	267	0,000015212522
G364	PASTORANO	CE	Campania	3.051	831.073	1.429.072	468	0,000055968169
G365	PASTRENGO	VR	Veneto	3.112	1.184.847	1.541.286	495	0,000060362913
G367	PASTURANA	AL	Piemonte	1.309	449.104	619.876	474	0,000024276797
G368	PASTURO	LC	Lombardia	2.008	1.103.483	1.323.109	659	0,000051818212
G370	PATERNOPOOLI	AV	Campania	2.407	456.203	689.055	286	0,000026986122
G372	PATERNO CALABRO	CS	Calabria	1.386	229.367	320.427	231	0,000012549180
G374	PATRICA	FR	Lazio	3.178	850.602	1.166.922	367	0,000045701330
G378	PATU'	LE	Puglia	1.685	441.116	700.874	416	0,000027449010
G385	PAULLO	MI	Lombardia	11.461	2.969.164	3.816.381	333	0,000149464676
G386	PAUPISI	BN	Campania	1.606	167.758	338.336	211	0,000013250575
G387	PAVAROLO	TO	Piemonte	1.106	406.360	495.777	448	0,000019416620
G388	PAVIA	PV	Lombardia	72.612	34.404.750	43.587.895	600	0,001707075699
G391	PAVONE DEL MELLA	BS	Lombardia	2.801	806.782	1.099.283	392	0,000043052287
G392	PAVONE CANAVESE	TO	Piemonte	3.886	1.365.183	1.788.863	460	0,000070059001
G393	PAVULLO NEL FRIGNANO	MO	Emilia Romagna	17.400	7.906.232	10.258.495	590	0,000401763542
G394	PAZZANO	RC	Calabria	543	87.046	142.374	262	0,000005575929
G395	PECCIOLI	PI	Toscana	4.747	1.570.825	2.308.701	486	0,000090417951
G396	PECCO	TO	Piemonte	224	83.414	105.367	470	0,000004126581
G397	PECETTO DI VALENZA	AL	Piemonte	1.238	414.988	460.965	372	0,000018053209
G398	PECETTO TORINESE	TO	Piemonte	4.040	2.470.545	2.858.118	707	0,000111935303
G403	PEDASO	FM	Marche	2.811	873.293	1.292.089	460	0,000050603339
G404	PEDAVENA	BL	Veneto	4.434	1.156.028	1.658.648	374	0,000064959262
G406	PEDEMONTE	VI	Veneto	751	167.471	245.618	327	0,000009619365
G407	SAN PAOLO	BS	Lombardia	4.546	1.287.198	1.732.495	381	0,000067851411
G408	PEDEROBBA	TV	Veneto	7.403	2.362.797	3.077.115	416	0,000120512089
G410	PEDESINA	SO	Lombardia	41	49.060	60.208	1.468	0,000002357998
G411	PEDIVIGLIANO	CS	Calabria	827	101.919	169.213	205	0,000006627067
G412	PEDRENGO	BG	Lombardia	6.025	1.953.080	2.472.834	410	0,000096846037
G415	PEGLIO	CO	Lombardia	176	119.467	148.772	845	0,000005826521
G416	PEGLIO	PU	Marche	727	160.418	227.716	313	0,000008918270
G417	PEGOGNAGA	MN	Lombardia	7.069	2.655.388	3.605.662	510	0,000141212099
G418	PEIA	BG	Lombardia	1.819	623.672	734.257	404	0,000028756418
G420	PELAGO	FI	Toscana	7.735	2.974.434	4.067.647	526	0,000159305252
G421	PELLA	NO	Piemonte	1.008	580.280	720.861	715	0,000028231791
G424	PELLEGRINO PARMENSE	PR	Emilia Romagna	1.041	468.385	592.705	569	0,000023212702
G426	PELLEZZANO	SA	Campania	10.952	2.208.682	3.472.504	317	0,000135997099
G430	PENANGO	AT	Piemonte	479	207.757	250.108	522	0,000009795240
G431	POGGIRIDENTI	SO	Lombardia	1.916	657.933	827.996	432	0,000032427617
G432	PENNA IN TEVERINA	TR	Umbria	1.094	307.708	425.840	389	0,000016677592
G433	PENNABILLI	RN	Emilia Romagna	2.850	835.525	1.083.566	380	0,000042436757
G434	PENNADOMO	CH	Abruzzo	272	118.209	149.823	551	0,000005867649



G435	PENNAPIEDIMONTE	CH	Abruzzo	464	128.753	168.433	363	0,000006596506
G436	PENNA SAN GIOVANNI	MC	Marche	1.076	305.306	400.291	372	0,000015676978
G437	PENNA SANT'ANDREA	TE	Abruzzo	1.764	325.050	513.213	291	0,000020099453
G438	PENNE	PE	Abruzzo	12.197	2.759.975	3.933.485	322	0,000154050947
G439	PENTONE	CZ	Calabria	2.072	227.604	380.365	184	0,000014896617
G441	PERANO	CH	Abruzzo	1.608	464.142	679.231	422	0,000026601403
G442	PERAROLO DI CADORE	BL	Veneto	374	197.931	244.313	653	0,000009568272
G444	PERCILE	RM	Lazio	241	44.627	75.639	314	0,000002962313
G447	PERDIFUMO	SA	Campania	1.785	370.707	545.125	305	0,000021349283
G449	PERETO	AQ	Abruzzo	668	297.789	392.758	588	0,000015381949
G453	PERGOLA	PU	Marche	6.270	1.723.141	2.375.667	379	0,000093040604
G454	PERINALDO	IM	Liguria	881	312.005	406.763	462	0,000015930442
G455	PERITO	SA	Campania	942	145.130	224.150	238	0,000008778616
G456	PERLEDO	LC	Lombardia	926	1.039.973	1.217.503	1.315	0,000047682276
G457	PERLETTO	CN	Piemonte	289	74.152	105.656	366	0,000004137914
G458	PERLO	CN	Piemonte	116	38.121	53.426	461	0,000002092387
G461	PERNUMIA	PD	Veneto	3.858	1.061.333	1.455.262	377	0,000056993841
G462	PEROSA CANAVESE	TO	Piemonte	539	187.742	224.278	416	0,000008783603
G463	PEROSA ARGENTINA	TO	Piemonte	3.234	1.011.890	1.362.326	421	0,000053354100
G465	PERRERO	TO	Piemonte	663	261.049	328.771	496	0,000012875980
G467	SAN GIOVANNI IN PERSICETO	BO	Emilia Romagna	28.186	10.689.169	14.324.310	508	0,000560997057
G469	PERSICO DOSIMO	CR	Lombardia	3.387	992.325	1.301.369	384	0,000050966796
G471	PERTENGO	VC	Piemonte	315	184.809	217.658	691	0,000008524337
G474	PERTICA ALTA	BS	Lombardia	566	245.049	287.833	509	0,000011272687
G475	PERTICA BASSA	BS	Lombardia	638	190.293	242.227	380	0,000009486558
G476	PERTOSA	SA	Campania	684	108.453	204.649	299	0,000008014868
G477	PERTUSIO	TO	Piemonte	765	238.467	299.240	391	0,000011719422
G478	PERUGIA	PG	Umbria	166.676	63.945.442	91.374.474	548	0,003578588600
G479	PESARO	PU	Marche	94.813	34.414.556	49.056.901	517	0,001921263750
G480	PESCAGLIA	LU	Toscana	3.496	1.187.400	1.570.613	449	0,000061511461
G481	PESCANTINA	VR	Veneto	17.133	5.156.933	6.690.524	391	0,000262027603
G482	PESCARA	PE	Abruzzo	120.420	52.792.701	72.745.273	604	0,002848994808
G483	PESCAROLO ED UNITI	CR	Lombardia	1.544	512.597	655.900	425	0,000025687657
G484	PESCASSEROLI	AQ	Abruzzo	2.208	1.835.878	2.401.294	1.088	0,000094044237
G485	PESCATE	LC	Lombardia	2.207	905.424	1.116.287	506	0,000043718235
G486	PESCHE	IS	Molise	1.683	418.188	536.448	319	0,000021009451
G487	PESCHICI	FG	Puglia	4.511	1.666.437	2.890.573	641	0,000113206377
G488	PESCHIERA BORROMEO	MI	Lombardia	23.515	9.999.998	12.099.462	515	0,0000473863173
G489	PESCHIERA DEL GARDA	VR	Veneto	10.465	8.236.868	11.139.026	1.064	0,000436248637
G491	PESCIA	PT	Toscana	19.531	5.932.655	8.811.742	451	0,000345102954
G492	PESCINA	AQ	Abruzzo	4.098	1.008.329	1.478.549	361	0,000057905864
G493	PESCOCOSTANZO	AQ	Abruzzo	1.113	1.507.258	1.695.311	1.523	0,000066395123
G494	PESCO SANNITA	BN	Campania	1.967	302.020	503.624	256	0,000019723939
G495	PESCOLANCIANO	IS	Molise	843	186.022	259.664	308	0,000010169493
G496	PESCOPAGANO	PZ	Basilicata	1.881	503.321	666.705	354	0,000026110819
G497	PESCOPIENNATARO	IS	Molise	274	158.190	192.576	703	0,000007542033
G498	PESCOROCCIANO	RI	Lazio	2.044	681.289	991.672	485	0,000038837846
G499	PESCOSANSONESCO	PE	Abruzzo	512	68.069	119.840	234	0,000004693412
G500	PESCOSOLIDO	FR	Lazio	1.551	246.357	339.776	219	0,000013306991
G502	PESSANO CON BORNAGO	MI	Lombardia	9.073	2.835.055	3.620.606	399	0,000141797351
G504	PESSINA CREMONESE	CR	Lombardia	626	253.526	329.349	526	0,000012898639
G505	PESSINETTO	TO	Piemonte	599	399.500	478.975	800	0,000018758588
G506	PETACCIATO	CB	Molise	3.858	810.301	1.138.514	295	0,000044588761
G507	TURANIA	RI	Lazio	232	81.684	125.806	542	0,000004927057
G508	PETILIA POLICASTRO	KR	Calabria	9.175	1.015.540	1.773.736	193	0,000069466559
G509	PETINA	SA	Campania	1.147	142.293	255.832	223	0,000010019383
G512	PETRELLA TIFERNINA	CB	Molise	1.165	246.389	338.501	291	0,000013257041
G513	PETRELLA SALTO	RI	Lazio	1.175	414.812	596.264	507	0,000023352093
G514	PETRIANO	PU	Marche	2.795	646.067	959.172	343	0,000037564994
G515	PETRIOLO	MC	Marche	1.996	478.858	632.684	317	0,000024778446
G516	PETRITOLI	FM	Marche	2.307	528.932	683.992	296	0,000026787872
G517	PETRIZZI	CZ	Calabria	1.136	168.467	274.825	242	0,000010763236
G518	PETRONA'	CZ	Calabria	2.594	296.732	483.277	186	0,000018927036
G519	PETRURO IRPINO	AV	Campania	351	45.625	87.252	249	0,000003417118
G520	PETTENASCO	NO	Piemonte	1.394	713.223	865.313	621	0,000033889118
G521	PETTINENGO	BI	Piemonte	1.561	462.812	591.017	379	0,000023146589
G523	PETTORANELLO DEL MOLISE	IS	Molise	456	144.772	179.499	394	0,000007029892
G524	PETTORANO SUL GIZIO	AQ	Abruzzo	1.378	423.714	553.362	402	0,000021671855
G525	PETTORAZZA GRIMANI	RO	Veneto	1.594	428.847	576.118	361	0,000022563088
G526	PEVERAGNO	CN	Piemonte	5.584	2.058.271	2.559.784	458	0,000100251356
G528	PEZZANA	VC	Piemonte	1.312	477.619	592.351	451	0,000023198845
G529	PEZZAZE	BS	Lombardia	1.503	434.251	520.508	346	0,000020385179




G532	PEZZOLO VALLE UZZONE	CN	Piemonte	339	82.931	125.440	370	0,000004912715
G534	PIACENZA D'ADIGE	PD	Veneto	1.303	403.676	573.868	440	0,000022474946
G535	PIACENZA	PC	Emilia Romagna	102.355	47.243.441	64.454.986	630	0,002524314139
G536	PIADENA	CR	Lombardia	3.455	1.071.768	1.515.935	439	0,000059370051
G538	PIAGGINE	SA	Campania	1.311	283.890	409.477	312	0,000016036743
G540	VALLE DELL'ANGELO	SA	Campania	234	58.867	87.206	373	0,000003415354
G541	PIANA DI MONTE VERNA	CE	Campania	2.358	482.212	868.804	368	0,000034025832
G542	PIANA CRIXIA	SV	Liguria	806	338.396	406.531	504	0,000015921371
G546	PIAN CAMUNO	BS	Lombardia	4.673	1.773.380	2.314.416	495	0,000090641759
G547	PIANCASTAGNAIO	SI	Toscana	4.223	1.498.363	2.324.088	550	0,000091020544
G549	PIANCOGNO	BS	Lombardia	4.669	1.269.061	1.693.164	363	0,000066311062
G551	PIANDIMELETO	PU	Marche	2.157	534.999	737.569	342	0,000028886147
G553	PIANE CRATI	CS	Calabria	1.419	272.476	373.313	263	0,000014620415
G555	PIANELLA	PE	Abruzzo	8.611	2.038.736	2.835.894	329	0,000111064926
G556	PIANELLO DEL LARIO	CO	Lombardia	1.037	626.252	708.095	683	0,000027731835
G557	PIANELLO VAL TIDONE	PC	Emilia Romagna	2.216	1.044.562	1.362.539	615	0,000053362458
G558	PIANENGO	CR	Lombardia	2.549	616.108	816.411	320	0,000031973900
G559	PIANEZZA	TO	Piemonte	15.242	5.082.317	6.634.174	435	0,000259820680
G560	PIANEZZE	VI	Veneto	2.173	790.639	982.866	452	0,000038492934
G561	PIANFEI	CN	Piemonte	2.174	715.062	860.894	396	0,000033716033
G564	PIANICO	BG	Lombardia	1.463	428.201	554.077	379	0,000021699869
G565	PIANIGA	VE	Veneto	12.335	3.277.260	4.574.823	371	0,000179168291
G566	SAN BENEDETTO VAL DI SAMBRO	BO	Emilia Romagna	4.249	2.112.115	2.620.695	617	0,000102636865
G568	PIANO DI SORRENTO	NA	Campania	13.026	5.307.081	7.800.066	599	0,000305481687
G570	PIANORO	BO	Emilia Romagna	17.537	7.674.761	9.816.487	560	0,000384452755
G571	PIANSANO	VT	Lazio	2.049	486.843	704.897	344	0,000027606574
G572	PIANTEDO	SO	Lombardia	1.363	719.320	831.503	610	0,000032564988
G574	PIARIO	BG	Lombardia	1.091	294.048	412.065	378	0,000016138114
G575	PIASCO	CN	Piemonte	2.790	785.557	1.053.664	378	0,000041265667
G576	PIATEDA	SO	Lombardia	2.186	935.267	1.107.940	507	0,000043391327
G577	PIATTO	BI	Piemonte	505	191.854	243.246	482	0,000009526476
G579	PIAZZA BREMBANA	BG	Lombardia	1.215	635.260	789.838	650	0,000030933195
G582	PIAZZA AL SERCHIO	LU	Toscana	2.341	671.145	936.519	400	0,000036677807
G583	PIAZZATORRE	BG	Lombardia	402	790.959	878.740	2.186	0,000034414971
G587	PIAZZOLA SUL BRENTA	PD	Veneto	11.244	3.132.891	4.160.785	370	0,000162952931
G588	PIAZZOLO	BG	Lombardia	86	88.873	102.746	1.195	0,000004023947
G589	PICCIANO	PE	Abruzzo	1.356	212.267	316.783	234	0,000012406465
G590	PICERNO	PZ	Basilicata	5.933	1.004.859	1.531.790	258	0,000059990988
G591	PICINISCO	FR	Lazio	1.200	267.001	373.135	311	0,000014613437
G592	PICO	FR	Lazio	2.858	499.492	697.104	244	0,000027301355
G593	PIEA	AT	Piemonte	583	135.652	170.668	293	0,000006684051
G594	PIEDICAVALLO	BI	Piemonte	187	198.634	232.518	1.243	0,000009106344
G596	PIEDIMONTE MATESE	CE	Campania	11.167	2.361.858	3.989.958	357	0,000156262668
G598	PIEDIMONTE SAN GERMANO	FR	Lazio	6.523	1.693.922	2.420.392	371	0,000094792211
G600	PIEDIMULERA	VB	Piemonte	1.528	522.023	680.386	445	0,000026646630
G601	PIEGARO	PG	Umbria	3.635	1.190.982	1.732.503	477	0,000067851717
G602	PIENZA	SI	Toscana	2.086	1.117.688	1.623.384	778	0,000063578171
G603	PIERANICA	CR	Lombardia	1.168	290.204	400.788	343	0,000015696446
G604	PIETRAMONTECORVINO	FG	Puglia	2.699	536.110	807.841	299	0,000031638277
G605	PIETRA LIGURE	SV	Liguria	8.935	11.111.715	13.078.203	1.464	0,000512194537
G606	PIETRABONDANTE	IS	Molise	738	267.481	328.000	444	0,000012845798
G607	PIETRABRUNA	IM	Liguria	482	158.766	215.066	446	0,000008422832
G608	PIETRACAMELA	TE	Abruzzo	263	307.709	366.543	1.394	0,000014355286
G609	PIETRACATELLA	CB	Molise	1.341	199.284	304.821	227	0,000011938016
G610	PIETRACUPA	CB	Molise	214	90.109	121.080	566	0,000004741989
G611	PIETRADEFUSI	AV	Campania	2.347	329.163	558.099	238	0,000021857401
G612	PIETRA DE' GIORGI	PV	Lombardia	850	347.143	428.390	504	0,000016777465
G613	PIETRAFERRAZZANA	CH	Abruzzo	137	36.432	57.639	421	0,000002257359
G614	SATRIANO DI LUCANIA	PZ	Basilicata	2.345	367.318	583.172	249	0,000022839347
G615	PIETRAFITTA	CS	Calabria	1.277	175.460	289.518	227	0,000011338675
G616	PIETRAGALLA	PZ	Basilicata	4.099	879.467	1.208.304	295	0,000047322011
G618	PIETRALUNGA	PG	Umbria	2.102	637.546	897.207	427	0,000035138219
G619	PIETRA MARAZZI	AL	Piemonte	923	325.462	401.086	435	0,000015708115
G620	PIETRAMELARA	CE	Campania	4.701	746.165	1.402.874	298	0,000054942144
G621	PIETRANICO	PE	Abruzzo	481	114.358	155.820	324	0,000006102537
G622	PIETRAPAOLA	CS	Calabria	1.126	400.486	509.188	452	0,000019941840
G623	PIETRAPERTOSA	PZ	Basilicata	1.018	140.940	224.456	220	0,000008790604
G625	PIETRAPORZIO	CN	Piemonte	72	107.345	131.478	1.826	0,000005149204
G626	PIETRAROJA	BN	Campania	533	92.919	143.660	270	0,000005626301
G627	PIETRARUBBIA	PU	Marche	666	156.765	233.777	351	0,000009155647
G628	PIETRASANTA	LU	Toscana	23.887	15.810.007	20.670.847	865	0,000809552741
G629	PIETRASTORNINA	AV	Campania	1.553	389.562	549.991	354	0,000021539822



G630	PIETRAVAIRANO	CE	Campania	2.981	390.406	670.295	225	0,000026251414
G631	PIETRELCINA	BN	Campania	3.132	638.323	1.127.927	360	0,000044174103
G632	PIEVE DI TECO	IM	Liguria	1.346	577.730	725.995	539	0,000028432857
G634	PIEVE EMANUELE	MI	Lombardia	16.118	5.415.297	6.804.557	422	0,000266493580
G635	PIEVE ALBIGNOLA	PV	Lombardia	854	274.802	366.921	430	0,000014370085
G636	PIEVE A NIEVOLE	PT	Toscana	9.253	2.812.676	3.987.279	431	0,000156157755
G639	PIEVE DEL CAIRO	PV	Lombardia	1.990	622.080	854.107	429	0,000033450240
G642	PIEVE DI CADORE	BL	Veneto	3.796	2.841.030	3.366.959	887	0,000131863546
G643	PIEVE DI CENTO	BO	Emilia Romagna	7.013	2.373.997	3.169.337	452	0,000124123861
G645	PIEVE DI SOLIGO	TV	Veneto	12.060	4.418.283	5.434.321	451	0,000212829682
G646	PIEVE LIGURE	GE	Liguria	2.515	2.048.342	2.328.509	926	0,000091193687
G647	PIEVE D'OLMI	CR	Lombardia	1.291	400.300	523.949	406	0,000020519930
G648	PIEVE FOSCIANA	LU	Toscana	2.451	703.821	1.057.325	431	0,000041409064
G649	PIEVEPELAGO	MO	Emilia Romagna	2.271	2.007.375	2.291.767	1.009	0,000089754722
G650	PIEVE PORTO MORONE	PV	Lombardia	2.634	698.432	936.431	356	0,000036674363
G651	PIEVE SAN GIACOMO	CR	Lombardia	1.586	498.139	651.683	411	0,000025522513
G653	PIEVE SANTO STEFANO	AR	Toscana	3.156	1.254.670	1.730.476	548	0,00006772348
G657	PIEVE TORINA	MC	Marche	1.439	540.480	672.450	467	0,000026335803
G658	PIEVE VERGONTE	VB	Piemonte	2.572	646.462	879.027	342	0,000034426201
G659	PIGLIO	FR	Lazio	4.637	1.223.808	1.586.865	342	0,000062147972
G660	PIGNA	IM	Liguria	839	321.842	436.486	520	0,000017094546
G661	PIGNATARO MAGGIORE	CE	Campania	6.045	1.708.369	2.548.502	422	0,000099809499
G662	PIGNATARO INTERAMNA	FR	Lazio	2.570	442.286	642.301	250	0,000025155075
G663	PIGNOLA	PZ	Basilicata	6.996	1.211.866	1.652.071	236	0,000064701666
G664	PIGNONE	SP	Liguria	575	258.426	354.238	616	0,000013873365
G665	PIGRA	CO	Lombardia	252	212.553	247.411	982	0,00009689587
G666	PILA	VC	Piemonte	140	238.363	274.186	1.958	0,000010738219
G670	PIMONTE	NA	Campania	6.000	689.550	1.435.224	239	0,000056209100
G671	PINAROLO PO	PV	Lombardia	1.715	462.733	652.621	381	0,000025559244
G672	PINASCA	TO	Piemonte	3.032	904.746	1.180.259	389	0,000046223645
G673	PINCARA	RO	Veneto	1.139	348.796	483.283	424	0,000018927290
G674	PINEROLO	TO	Piemonte	35.970	14.846.311	18.363.937	511	0,000719204952
G676	PINO D'ASTI	AT	Piemonte	223	65.979	88.582	397	0,000003469226
G678	PINO TORINESE	TO	Piemonte	8.380	5.660.606	6.546.177	781	0,000256374396
G682	PIOBBICO	PU	Marche	2.020	523.990	705.116	349	0,000027615160
G683	PIOBESI D'ALBA	CN	Piemonte	1.325	540.743	653.137	493	0,000025579451
G684	PIOBESI TORINESE	TO	Piemonte	3.779	1.447.645	1.796.327	475	0,000070351329
G685	PIODE	VC	Piemonte	199	299.956	337.618	1.697	0,000013222464
G686	PIOLTELLO	MI	Lombardia	37.045	9.575.196	13.079.946	353	0,000512262807
G687	PIOMBINO	LI	Toscana	34.041	13.620.381	18.799.775	552	0,000736274130
G688	PIOMBINO DESE	PD	Veneto	9.558	2.837.710	3.630.293	380	0,000142176727
G690	PIORACO	MC	Marche	1.162	372.198	492.498	424	0,000019288168
G691	PIOSSASCO	TO	Piemonte	18.441	5.611.426	7.011.676	380	0,000274605167
G692	PIOVA' MASSAIA	AT	Piemonte	637	172.876	237.979	374	0,000009320216
G693	PIOVE DI SACCO	PD	Veneto	19.850	7.387.154	9.541.412	481	0,000373679730
G694	PIOVENE ROCCHETTE	VI	Veneto	8.343	2.665.737	3.321.023	398	0,000130064491
G696	PIOZZANO	PC	Emilia Romagna	626	277.527	352.676	563	0,000013812186
G697	PIOZZO	CN	Piemonte	998	345.679	457.941	459	0,000017934790
G698	PRIVERNO	LT	Lazio	14.467	2.270.883	3.928.267	272	0,000153846606
G702	PISA	PI	Toscana	90.488	48.823.416	67.540.284	746	0,002645146693
G703	PISANO	NO	Piemonte	792	361.779	468.786	592	0,000018359541
G704	PISONIANO	RM	Lazio	753	248.243	343.536	456	0,000013454250
G705	PISCINA	TO	Piemonte	3.372	1.000.327	1.316.255	390	0,000051549792
G707	PISCIOTTA	SA	Campania	2.627	1.173.124	1.733.897	660	0,000067906300
G710	PISOGNE	BS	Lombardia	7.936	2.487.959	3.285.226	414	0,000128662550
G712	PISTICCI	MT	Basilicata	17.715	4.207.074	5.902.146	333	0,000231151556
G713	PISTOIA	PT	Toscana	90.205	32.178.187	48.416.929	537	0,001896199919
G716	PITIGLIANO	GR	Toscana	3.795	1.241.116	1.698.524	448	0,000066520980
G717	PIUBEGA	MN	Lombardia	1.700	589.155	774.371	456	0,000030327474
G718	PIURO	SO	Lombardia	1.900	510.939	695.075	366	0,000027221918
G719	PIVERONE	TO	Piemonte	1.372	486.280	641.880	468	0,000025138591
G720	PIZZALE	PV	Lombardia	743	256.123	332.513	448	0,000013022549
G721	PIZZIGHETTONE	CR	Lombardia	6.501	1.892.663	2.538.990	391	0,000099436959
G722	PIZZO	VV	Calabria	9.298	1.713.502	3.381.819	364	0,000132445514
G724	PIZZOFERRATO	CH	Abruzzo	1.103	537.094	645.576	585	0,000025283318
G726	PIZZOLI	AQ	Abruzzo	4.519	1.608.856	1.978.455	438	0,000077484200
G727	PIZZONE	IS	Molise	322	95.051	119.410	371	0,000004676586
G728	PIZZONI	VV	Calabria	1.120	100.863	179.135	160	0,000007015659
G729	PLACANICA	RC	Calabria	1.170	100.787	182.231	156	0,000007136888
G733	PLATACI	CS	Calabria	740	65.799	121.088	164	0,000004742304
G734	PLATANIA	CZ	Calabria	2.134	218.336	366.629	172	0,000014358671
G735	PLATI'	RC	Calabria	3.839	165.725	334.226	87	0,000013089612




G737	PLESIO	CO	Lombardia	850	637.820	716.251	843	0,000028051236
G741	PLODIO	SV	Liguria	639	226.720	302.189	473	0,000011834929
G742	POCAPAGLIA	CN	Piemonte	3.311	942.248	1.182.771	357	0,000046322019
G746	PODENZANA	MS	Toscana	2.222	635.451	817.742	368	0,000032026050
G747	PODENZANO	PC	Emilia Romagna	9.195	3.752.846	4.948.183	538	0,000193790578
G749	POFI	FR	Lazio	4.190	644.431	916.610	219	0,000035898112
G751	POGGIARDO	LE	Puglia	6.058	1.294.751	2.031.495	335	0,000079561431
G752	POGGIBONSI	SI	Toscana	29.063	9.285.061	13.415.791	462	0,000525415834
G753	POGGIO RUSCO	MN	Lombardia	6.628	2.451.253	3.118.971	471	0,000122151352
G754	POGGIO A CAIANO	PO	Toscana	9.996	3.102.889	4.441.288	444	0,000173938530
G756	POGGIO BUSTONE	RI	Lazio	2.030	434.489	647.672	319	0,000025365418
G757	POGGIO CATINO	RI	Lazio	1.306	366.394	522.441	400	0,000020460885
G758	POGGIODOMO	PG	Umbria	112	112.848	132.737	1.185	0,000005198521
G760	POGGIOFIORITO	CH	Abruzzo	878	185.923	278.895	318	0,000010922634
G761	POGGIO IMPERIALE	FG	Puglia	2.719	812.050	1.102.364	405	0,000043172962
G762	POGGIOMARINO	NA	Campania	22.009	3.876.740	6.578.470	299	0,000257639096
G763	POGGIO MIRTETO	RI	Lazio	6.343	1.625.332	2.332.151	368	0,000091336333
G764	POGGIO MOIANO	RI	Lazio	2.705	797.231	1.177.891	435	0,000046130920
G765	POGGIO NATIVO	RI	Lazio	2.588	702.059	977.877	378	0,000038297563
G766	POGGIO PICENZE	AQ	Abruzzo	1.147	238.703	373.802	326	0,000014639586
G768	POGGIO RENATICO	FE	Emilia Romagna	9.869	3.133.644	4.069.045	412	0,000159360028
G769	POGGIORSINI	BA	Puglia	1.486	264.048	375.641	253	0,000014711586
G770	POGGIO SAN LORENZO	RI	Lazio	571	180.410	239.752	420	0,00009389634
G771	POGGIO SAN MARCELLO	AN	Marche	685	206.255	265.116	387	0,000010382980
G772	POGLIANO MILANESE	MI	Lombardia	8.379	2.874.774	3.669.833	438	0,000143725289
G773	POGNANA LARIO	CO	Lombardia	718	358.935	432.121	602	0,000016923597
G774	POGNANO	BG	Lombardia	1.601	460.880	584.983	365	0,000022910259
G775	POGNO	NO	Piemonte	1.464	572.550	749.519	512	0,000029354168
G776	POJANA MAGGIORE	VI	Veneto	4.332	1.385.290	1.814.353	419	0,000071057306
G777	POIRINO	TO	Piemonte	10.635	3.934.914	4.863.339	457	0,000190467736
G779	POLAVENO	BS	Lombardia	2.520	707.451	932.953	370	0,000036653815
G782	POLESELLA	RO	Veneto	3.962	1.052.294	1.425.882	360	0,000055843209
G784	POLI	RM	Lazio	2.425	486.514	768.722	317	0,000030106211
G785	POLIA	VV	Calabria	1.014	149.720	229.745	227	0,000008997728
G786	POLICORO	MT	Basilicata	17.532	4.205.613	6.657.282	380	0,000260725705
G787	POLIGNANO A MARE	BA	Puglia	18.014	5.674.775	8.712.212	484	0,000341204953
G788	SAN PIETRO IN CERRO	PC	Emilia Romagna	860	392.743	468.276	545	0,000018339556
G789	POLINAGO	MO	Emilia Romagna	1.645	825.675	1.060.754	645	0,000041543372
G790	POLINO	TR	Umbria	242	105.301	135.172	559	0,000005293892
G791	POLISTENA	RC	Calabria	10.396	1.511.184	2.303.397	222	0,000090210204
G793	POLLA	SA	Campania	5.282	1.240.023	2.218.151	420	0,000086871630
G795	POLLENA TROCCHIA	NA	Campania	13.468	2.300.297	3.939.522	293	0,000154287368
G796	POLLICA	SA	Campania	2.404	1.240.335	2.064.613	859	0,000080858473
G798	POLLONE	BI	Piemonte	2.107	906.372	1.115.275	529	0,000043678614
G799	POLLUTRI	CH	Abruzzo	2.224	442.066	638.419	287	0,000025003035
G800	POLONGHERA	CN	Piemonte	1.146	357.505	452.387	395	0,000017717287
G801	POLPENAZZE DEL GARDA	BS	Lombardia	2.623	1.407.343	1.638.575	625	0,000064173136
G802	POLVERARA	PD	Veneto	3.319	895.800	1.175.620	354	0,000046041981
G803	POLVERIGI	AN	Marche	4.590	1.146.489	1.481.838	323	0,000058034670
G804	POMARANZE	PI	Toscana	5.842	2.135.338	3.079.707	527	0,000120613596
G805	POMARETTO	TO	Piemonte	998	304.625	395.319	396	0,000015482274
G806	POMARICO	MT	Basilicata	4.117	618.080	976.090	237	0,000038227560
G807	POMARO MONFERRATO	AL	Piemonte	382	167.664	193.648	507	0,000007584009
G809	POMBIA	NO	Piemonte	2.203	648.920	969.431	440	0,000037966774
G811	POMEZIA	RM	Lazio	63.268	26.612.296	36.917.983	584	0,001445855358
G812	POMIGLIANO D'ARCO	NA	Campania	39.843	10.106.233	16.157.326	406	0,000632785283
G813	POMPEI	NA	Campania	25.196	7.208.947	11.618.755	461	0,000455036767
G814	POMPEIANA	IM	Liguria	816	273.579	337.096	413	0,000013202034
G815	POMPIANO	BS	Lombardia	3.816	1.000.349	1.305.735	342	0,000051137779
G816	POMPONESCO	MN	Lombardia	1.710	558.789	767.669	449	0,000030064959
G818	PONCARALE	BS	Lombardia	5.251	1.540.731	1.909.599	364	0,000074787493
G820	PONDERANO	BI	Piemonte	3.792	1.238.516	1.714.768	452	0,000067157155
G821	PONNA	CO	Lombardia	243	158.280	191.487	788	0,000007499401
G822	PONSACCO	PI	Toscana	15.557	5.302.253	7.071.050	455	0,000276930494
G823	PONSO	PD	Veneto	2.459	650.731	852.792	347	0,000033398719
G825	PONTASSIEVE	FI	Toscana	20.607	7.204.032	10.018.029	486	0,000392345927
G826	PONT-CANAVESE	TO	Piemonte	3.367	1.215.980	1.546.923	459	0,000060583663
G827	PONTE	BN	Campania	2.554	464.650	750.401	294	0,000029388706
G829	PONTE IN VALTELLINA	SO	Lombardia	2.321	1.028.713	1.223.052	527	0,000047899584
G833	PONTE BUGGIANESE	PT	Toscana	8.844	2.243.992	3.471.783	393	0,000135968865
G834	PONTECAGNANO FAIANO	SA	Campania	26.165	5.410.786	9.501.250	363	0,000372106817
G836	PONTECCHIO POLESINE	RO	Veneto	2.213	530.180	700.148	316	0,000027420600




G837	PONTECHIANALE	CN	Piemonte	169	390.592	443.592	2.625	0,000017372830
G838	PONTECORVO	FR	Lazio	13.200	2.536.741	3.900.601	296	0,000152763095
G839	PONTECURONE	AL	Piemonte	3.653	1.338.122	1.773.238	485	0,000069447086
G840	PONTEDEASSIO	IM	Liguria	2.339	676.347	945.835	404	0,000037042688
G842	PONTE DELL'OLIO	PC	Emilia Romagna	4.742	2.127.129	2.771.562	584	0,000108545429
G843	PONTEDERA	PI	Toscana	29.267	12.565.044	16.492.885	564	0,000645927101
G844	PONTE DI LEGNO	BS	Lombardia	1.726	3.931.531	4.655.553	2.697	0,000182330007
G846	PONTE DI PIAVE	TV	Veneto	8.345	2.513.091	3.271.340	392	0,000128118721
G847	PONTE LAMBRO	CO	Lombardia	4.302	1.260.433	1.610.962	374	0,000063091675
G848	PONTELANDOLFO	BN	Campania	2.126	440.209	669.803	315	0,000026232150
G849	PONTELATONE	CE	Campania	1.699	257.929	473.874	279	0,000018558791
G850	PONTELONGO	PD	Veneto	3.762	933.439	1.327.112	353	0,000051974996
G851	PONTE NIZZA	PV	Lombardia	798	351.937	445.906	559	0,000017463444
G852	PONTENURE	PC	Emilia Romagna	6.540	2.372.734	3.195.777	489	0,000125159379
G853	PONTERANICA	BG	Lombardia	6.923	2.367.555	2.974.627	430	0,000116498236
G855	PONTE SAN NICOLO'	PD	Veneto	13.543	4.166.376	5.451.808	403	0,000213514528
G856	PONTE SAN PIETRO	BG	Lombardia	11.551	3.790.589	5.035.273	436	0,000197201367
G858	PONTESTURA	AL	Piemonte	1.459	520.803	652.298	447	0,000025546579
G859	PONTEVICO	BS	Lombardia	7.090	2.039.120	2.812.551	397	0,000110150718
G861	PONTI	AL	Piemonte	599	261.883	316.821	529	0,000012407974
G862	PONTI SUL MINCIO	MN	Lombardia	2.383	766.344	1.023.988	430	0,000040103445
G864	PONTIDA	BG	Lombardia	3.303	1.142.033	1.446.652	438	0,000056656641
G865	PONTINIA	LT	Lazio	14.942	3.419.649	5.269.820	353	0,000206387147
G866	PONTINVREA	SV	Liguria	835	492.723	590.290	707	0,000023118090
G867	PONTIROLO NUOVO	BG	Lombardia	5.014	1.793.303	2.239.420	447	0,000087704608
G869	PONTOGLIO	BS	Lombardia	6.917	1.764.412	2.302.200	333	0,000090163328
G870	PONTREMOLI	MS	Toscana	7.284	3.165.748	4.177.938	574	0,000163624711
G871	PONZA	LT	Lazio	3.348	2.062.886	2.832.403	846	0,000110928192
G872	PONZANO MONFERRATO	AL	Piemonte	342	177.538	209.840	614	0,000008218190
G873	PONZANO DI FERMO	FM	Marche	1.648	443.647	580.199	352	0,000022722922
G874	PONZANO ROMANO	RM	Lazio	1.137	367.814	518.129	456	0,000020291978
G875	PONZANO VENETO	TV	Veneto	12.714	4.334.020	5.470.019	430	0,000214227755
G877	PONZONE	AL	Piemonte	1.010	1.051.176	1.199.692	1.188	0,000046984738
G878	POPOLI	PE	Abruzzo	5.120	1.340.763	2.066.859	404	0,000080946417
G879	POPPI	AR	Toscana	6.134	2.645.308	3.506.465	572	0,000137327147
G881	PORANO	TR	Umbria	1.971	562.812	778.793	395	0,000030500655
G882	PORCARI	LU	Toscana	8.868	3.403.709	4.814.673	543	0,000188561785
G887	STELLA CILENTO	SA	Campania	723	133.534	227.797	315	0,000008921435
G889	PORLEZZA	CO	Lombardia	4.916	1.820.124	2.512.293	511	0,000098391423
G890	PORNASSIO	IM	Liguria	710	272.624	361.359	509	0,000014152241
G894	PORTACOMARO	AT	Piemonte	2.020	583.775	739.420	366	0,000028958649
G895	POR TALBERA	PV	Lombardia	1.493	392.214	527.602	353	0,000020662991
G900	PORTE	TO	Piemonte	1.065	289.643	371.508	349	0,000014549739
G902	PORTICI	NA	Campania	55.012	14.838.334	22.252.700	405	0,000871504432
G903	PORTICO DI CASERTA	CE	Campania	7.856	1.428.055	2.489.096	317	0,000097482901
G904	PORTICO E SAN BENEDETTO	FC	Emilia Romagna	737	349.171	437.010	593	0,000017115072
G905	PORTIGLIOLA	RC	Calabria	1.191	106.792	175.916	148	0,000006889564
G906	PORTO CERESIO	VA	Lombardia	2.906	730.008	1.021.799	352	0,000040017707
G907	PORTO VALTRAVAGLIA	VA	Lombardia	2.386	1.160.413	1.438.889	603	0,000056352636
G909	PORTOBUFFOLE'	TV	Veneto	755	362.108	433.709	574	0,000016985775
G910	PORTOCANNONE	CB	Molise	2.536	370.557	604.714	238	0,000023683027
G912	PORTOFERRAIO	LI	Toscana	11.980	6.763.651	9.502.074	793	0,000372139084
G913	PORTOFINO	GE	Liguria	416	2.561.691	2.778.799	6.680	0,000108828829
G914	PORTOGRUARO	VE	Veneto	25.116	9.005.157	11.506.507	458	0,000450640682
G916	PORTOMAGGIORE	FE	Emilia Romagna	11.756	4.268.234	5.422.307	461	0,000212359156
G917	PORTO MANTOVANO	MN	Lombardia	16.487	4.612.857	6.463.164	392	0,000253123269
G919	PORTO RECANATI	MC	Marche	12.571	5.910.350	7.893.284	628	0,000309132447
G920	PORTO SAN GIORGIO	FM	Marche	16.066	6.416.620	8.841.242	550	0,000346258288
G921	PORTO SANT'ELPIDIO	FM	Marche	26.270	8.059.806	10.737.153	409	0,000420509716
G923	PORTO TOLLE	RO	Veneto	9.751	2.639.908	3.936.205	404	0,000154157483
G925	PORTOVENERE	SP	Liguria	3.588	3.007.076	3.633.185	1.013	0,000142290017
G926	PORTO VIRO	RO	Veneto	14.405	4.374.505	6.172.766	429	0,000241750112
G927	PORTULA	BI	Piemonte	1.229	404.115	496.718	404	0,000019453461
G931	POSINA	VI	Veneto	555	317.791	388.842	701	0,000015228610
G932	POSITANO	SA	Campania	3.942	2.470.337	3.870.056	982	0,000151566802
G933	POSSAGNO	TV	Veneto	2.160	790.370	1.024.039	474	0,000040105465
G934	POSTA	RI	Lazio	666	269.779	350.512	526	0,000013727441
G935	POSTA FIBRENO	FR	Lazio	1.127	285.652	397.595	353	0,000015571401
G937	POSTALESIO	SO	Lombardia	662	272.063	324.352	490	0,000012702899
G939	POSTIGLIONE	SA	Campania	2.122	322.277	470.416	222	0,000018423362
G940	POSTUA	VC	Piemonte	561	206.092	256.313	457	0,000010038229
G942	POTENZA	PZ	Basilicata	67.168	20.373.182	27.896.301	415	0,001092530341




G943	POVE DEL GRAPPA	VI	Veneto	3.093	1.232.739	1.538.997	498	0,000060273244
G944	POVEGLIANO	TV	Veneto	5.211	1.558.060	1.969.105	378	0,000077117992
G945	POVEGLIANO VERONESE	VR	Veneto	7.180	2.175.019	2.848.964	397	0,000111576799
G947	POVIGLIO	RE	Emilia Romagna	7.330	2.904.218	4.032.588	550	0,000157932207
G951	POZZAGLIA SABINA	RI	Lazio	339	146.879	202.575	598	0,000007933644
G954	POZZILLI	IS	Molise	2.345	821.170	1.074.145	458	0,000042067809
G955	POZZO D'ADDA	MI	Lombardia	6.068	1.664.274	2.190.651	361	0,000085794643
G957	POZZOLEONE	VI	Veneto	2.784	877.289	1.096.279	394	0,000042934652
G959	POZZOLENGO	BS	Lombardia	3.537	1.225.048	1.548.098	438	0,000060629703
G960	POZZOL GROppo	AL	Piemonte	317	161.382	194.523	614	0,000007618288
G961	POZZOLO FORMIGARO	AL	Piemonte	4.758	1.874.186	2.510.879	528	0,000098336022
G963	POZZONOVO	PD	Veneto	3.566	1.078.974	1.502.671	421	0,000058850580
G964	POZZUOLI	NA	Campania	81.528	18.040.385	32.635.482	400	0,001278135529
G965	POZZUOLO MARTESANA	MI	Lombardia	8.471	2.539.079	3.209.135	379	0,000125682504
G968	PRADALUNGA	BG	Lombardia	4.707	1.182.415	1.532.752	326	0,000060028670
G970	PRADLEVES	CN	Piemonte	243	164.745	197.734	814	0,000007744053
G972	SASSO MARCONI	BO	Emilia Romagna	14.792	7.076.846	8.796.322	595	0,000344499029
G973	PRAGELATO	TO	Piemonte	781	1.771.386	2.036.495	2.608	0,000079757256
G974	PRAY	BI	Piemonte	2.161	792.331	1.062.921	492	0,000041628228
G975	PRAIA A MARE	CS	Calabria	6.708	3.247.212	4.460.368	665	0,000174685807
G976	PRAIANO	SA	Campania	2.026	1.096.938	1.533.655	757	0,000060064045
G977	PRALBOINO	BS	Lombardia	2.942	981.481	1.244.818	423	0,000048752022
G978	PRALI	TO	Piemonte	243	557.948	642.828	2.645	0,000025175717
G979	PRALORMO	TO	Piemonte	1.933	717.536	876.069	453	0,000034310348
G980	PRALUNGO	BI	Piemonte	2.457	757.089	957.366	390	0,000037494266
G981	PRAMAGGIORE	VE	Veneto	4.596	1.206.226	1.672.993	364	0,000065521083
G982	PRAMOLLO	TO	Piemonte	238	126.732	157.678	663	0,000006175305
G985	PRAROLO	VC	Piemonte	710	341.995	411.477	580	0,000016115081
G986	PRAROSTINO	TO	Piemonte	1.274	321.687	424.584	333	0,000016628389
G987	PRASCO	AL	Piemonte	497	206.573	261.876	527	0,000010256126
G988	PRASCORSANO	TO	Piemonte	753	232.867	306.211	407	0,000011992434
G990	PRATA DI PRINCIPATO ULTRA	AV	Campania	2.959	522.388	841.176	284	0,000032943805
G991	PRATA SANNITA	CE	Campania	1.478	204.002	381.559	258	0,000014943378
G992	PRATA D'ANSIDONIA	AQ	Abruzzo	499	142.548	200.158	401	0,000007838983
G993	PRATA CAMPORTACCIO	SO	Lombardia	2.981	847.065	1.086.513	364	0,000042552175
G995	PRATELLA	CE	Campania	1.535	211.913	356.882	232	0,000013976905
G997	PRATIGLIONE	TO	Piemonte	539	159.230	203.797	378	0,000007981491
G999	PRATO	PO	Toscana	192.469	71.433.922	110.536.424	574	0,004329046902
H001	PRATO SESIA	NO	Piemonte	1.910	771.515	939.667	492	0,000036801102
H006	PRATOLA SERRA	AV	Campania	3.807	718.508	1.145.319	301	0,000032943805
H007	PRATOLA PELIGNA	AQ	Abruzzo	7.553	1.934.723	2.710.782	359	0,000106165042
H011	PRAZZO	CN	Piemonte	167	125.613	158.750	951	0,000006217269
H013	SAMO	RC	Calabria	791	105.244	163.407	207	0,000006399664
H015	PRECI	PG	Umbria	716	468.769	578.949	809	0,000022673964
H017	PREDAPPIO	FC	Emilia Romagna	6.297	2.102.611	2.896.400	460	0,000113434551
H020	PREDORE	BG	Lombardia	1.843	901.139	1.070.933	581	0,000041942022
H021	PREDOSA	AL	Piemonte	2.010	826.622	1.113.564	554	0,000043611612
H022	PREGANZIOL	TV	Veneto	16.908	4.984.366	6.461.529	382	0,000253059231
H026	PREGNANA MILANESE	MI	Lombardia	7.306	2.361.617	3.012.118	412	0,000117966550
H027	PRELA'	IM	Liguria	494	149.299	210.002	425	0,000008224517
H028	PREMANA	LC	Lombardia	2.266	982.536	1.153.138	509	0,000045161480
H030	PREMENO	VB	Piemonte	730	682.659	858.533	1.176	0,000033623559
H033	PREMIA	VB	Piemonte	558	351.552	411.715	738	0,000016124418
H034	PREMILCUORE	FC	Emilia Romagna	796	425.649	542.253	681	0,000021236774
H036	PREMOLO	BG	Lombardia	1.141	383.157	463.987	407	0,000018171570
H037	PREMOSELLO-CHIOVENDA	VB	Piemonte	1.996	682.138	858.635	430	0,000033627581
H043	PRESEGLIE	BS	Lombardia	1.545	495.642	591.175	383	0,000023152778
H045	PRESENZANO	CE	Campania	1.766	617.256	859.840	487	0,000033674745
H046	PRESEZZO	BG	Lombardia	4.898	1.533.468	1.974.844	403	0,000077342777
H047	PREVICCE	LE	Puglia	5.356	825.320	1.373.084	256	0,000053775448
H048	PRESSANA	VR	Veneto	2.528	732.564	947.693	375	0,000037115417
H052	PRETORO	CH	Abruzzo	937	350.540	488.148	521	0,000019117818
H055	PREVALLE	BS	Lombardia	6.977	1.808.990	2.467.129	354	0,000096622616
H056	PREZZA	AQ	Abruzzo	952	200.855	270.291	284	0,000010585679
H059	PRIERO	CN	Piemonte	513	152.789	202.794	395	0,000007942217
H061	PRIGNANO SULLA SECCHIA	MO	Emilia Romagna	3.729	1.365.974	1.748.161	469	0,000068464940
H062	PRIGNANO CILENTO	SA	Campania	1.035	168.303	271.243	262	0,000010622967
H063	PRIMALUNA	LC	Lombardia	2.270	1.117.342	1.300.881	573	0,000050947678
H068	PRIOLCA	CN	Piemonte	2.010	605.930	772.140	384	0,000030240095
H069	PRIOLA	CN	Piemonte	690	195.733	243.933	354	0,000009553383
H071	PROCENO	VT	Lazio	557	212.782	269.977	485	0,000010573391
H072	PROCIDA	NA	Campania	10.496	3.782.719	5.966.434	568	0,000233669325




H073	PROPATA	GE	Liguria	140	163.433	203.765	1.455	0,00007980245
H074	PROSERPIO	CO	Lombardia	911	382.612	483.968	531	0,000018954127
H076	PROSEDI	LT	Lazio	1.197	252.833	409.754	342	0,000016047617
H077	PROVAGLIO VAL SABBIA	BS	Lombardia	912	229.681	283.278	311	0,000011094301
H078	PROVAGLIO D'ISEO	BS	Lombardia	7.394	2.082.011	2.686.626	363	0,000105218969
H083	PROVVIDENTI	CB	Molise	116	20.489	36.166	312	0,000001416390
H085	PRUNETTO	CN	Piemonte	449	109.423	154.818	345	0,000006063272
H086	PUEGNAGO DEL GARDA	BS	Lombardia	3.406	1.278.215	1.675.279	492	0,000065610592
H087	PUGLIANELLO	BN	Campania	1.340	171.190	376.155	281	0,000014731723
H090	PULSANO	TA	Puglia	11.431	4.137.257	7.347.143	643	0,000287743420
H091	PUMENENGO	BG	Lombardia	1.724	446.154	552.599	321	0,000021641981
H094	PUSIANO	CO	Lombardia	1.367	563.266	699.061	511	0,000027377998
H096	PUTIGIANO	BA	Puglia	26.783	9.706.843	12.233.648	457	0,000479118426
H097	QUADRELLE	AV	Campania	1.876	295.376	489.432	261	0,000019168123
H098	QUADRI	CH	Abruzzo	804	139.550	218.611	272	0,000008561677
H100	QUAGLIUZZO	TO	Piemonte	335	115.218	136.828	408	0,000005358714
H101	QUALIANO	NA	Campania	25.766	3.251.716	6.290.475	244	0,000246360058
H102	QUARANTI	AT	Piemonte	181	57.420	80.854	447	0,000003166562
H103	QUAREGNA	BI	Piemonte	1.437	493.424	659.411	459	0,000025825160
H104	QUARGNENTO	AL	Piemonte	1.391	597.095	726.459	522	0,000028451038
H106	QUARNA SOPRA	VB	Piemonte	249	155.690	182.619	733	0,000007152083
H107	QUARNA SOTTO	VB	Piemonte	388	218.505	254.262	655	0,000009957910
H108	QUARONA	VC	Piemonte	4.129	1.615.996	2.005.373	486	0,000078538384
H109	QUARRATA	PT	Toscana	26.267	8.547.645	11.948.364	455	0,000467945548
H114	QUARTO	NA	Campania	41.069	6.140.044	11.839.655	288	0,000463688073
H117	QUARTO D'ALTINO	VE	Veneto	8.129	2.267.901	3.174.861	391	0,000124340224
H120	QUASSOLO	TO	Piemonte	348	121.512	161.181	463	0,000006312498
H121	QUATTORDIO	AL	Piemonte	1.639	706.243	888.692	542	0,000034804738
H122	QUATTRO CASTELLA	RE	Emilia Romagna	13.185	4.679.125	6.657.127	505	0,000260719616
H126	QUILIANO	SV	Liguria	7.199	2.332.994	3.134.399	435	0,000122755549
H127	QUINCINETTO	TO	Piemonte	1.026	477.226	544.385	531	0,000021320272
H128	QUINDICI	AV	Campania	1.936	234.508	442.906	229	0,000017345967
H129	QUINGENTOLE	MN	Lombardia	1.186	331.509	447.996	378	0,000017545321
H130	QUINTANO	CR	Lombardia	949	241.318	328.033	346	0,000012847077
H131	QUINTO DI TREVISO	TV	Veneto	9.881	3.113.293	4.080.287	413	0,000159800311
H132	QUINTO VERCELLESE	VC	Piemonte	376	238.999	276.116	734	0,000010813804
H134	QUINTO VICENTINO	VI	Veneto	5.817	1.882.049	2.353.915	405	0,000092188697
H140	QUINZANO D'OGGIO	BS	Lombardia	6.262	1.718.711	2.340.631	374	0,000091668420
H143	QUISTELLO	MN	Lombardia	5.616	1.882.160	2.586.263	461	0,000101288365
H147	RACALE	LE	Puglia	10.952	2.327.990	3.701.735	338	0,000144974687
H150	RACCONIGI	CN	Piemonte	10.013	3.404.134	4.403.254	440	0,000172448990
H153	RADDA IN CHIANTI	SI	Toscana	1.587	1.008.125	1.424.712	898	0,000055797412
H156	RADICOFANI	SI	Toscana	1.088	461.474	706.786	650	0,000027680558
H157	RADICONDOLI	SI	Toscana	937	445.980	590.210	630	0,000023114973
H165	RUVIANO	CE	Campania	1.638	263.083	404.188	247	0,000015829595
H166	RAIANO	AQ	Abruzzo	2.769	698.153	1.051.115	380	0,0000041165871
H173	RANCIO VALCUVIA	VA	Lombardia	919	239.383	327.546	356	0,000012827989
H174	RANCO	VA	Lombardia	1.297	742.936	920.419	710	0,000036047281
H176	RANICA	BG	Lombardia	5.957	2.250.996	2.707.100	454	0,000106020834
H177	RANZANICO	BG	Lombardia	1.222	730.706	853.743	699	0,000033435980
H180	RANZO	IM	Liguria	563	157.937	220.284	391	0,000008627218
H182	RAPAGNANO	FM	Marche	2.110	486.826	597.869	283	0,000023414952
H183	RAPALLO	GE	Liguria	29.778	29.919.866	34.756.383	1.167	0,001361198478
H184	RAPINO	CH	Abruzzo	1.284	266.820	389.141	303	0,000015240299
H185	RAPOLANO TERME	SI	Toscana	5.256	1.964.486	2.676.260	509	0,000104813000
H186	RAPOLLA	PZ	Basilicata	4.400	687.956	1.092.673	248	0,000042793429
H187	RAPONE	PZ	Basilicata	959	183.529	265.637	277	0,000010403418
H188	RASSA	VC	Piemonte	67	92.205	107.106	1.599	0,000004194688
H192	RASURA	SO	Lombardia	291	115.866	139.665	480	0,000005469836
H195	RAVARINO	MO	Emilia Romagna	6.154	1.924.563	2.779.296	452	0,000108848296
H198	RAVELLO	SA	Campania	2.490	1.469.730	2.029.355	815	0,000079477623
H199	RAVENNA	RA	Emilia Romagna	159.057	71.967.235	95.824.757	602	0,003752879416
H202	RAVISCANINA	CE	Campania	1.318	136.200	251.797	191	0,000009861389
H203	RE	VB	Piemonte	767	184.486	260.409	340	0,000010198663
H204	REA	PV	Lombardia	417	136.113	197.717	474	0,000007743369
H207	REANO	TO	Piemonte	1.803	597.196	761.774	423	0,000029834116
H210	RECALE	CE	Campania	7.767	1.296.903	2.202.288	284	0,000086250376
H211	RECANATI	MC	Marche	21.241	6.689.487	8.882.092	418	0,000347858118
H212	RECCO	GE	Liguria	9.696	8.219.664	9.593.905	989	0,000375735566
H213	RECETTO	NO	Piemonte	935	321.132	410.706	439	0,000016084892
H214	RECOARO TERME	VI	Veneto	6.354	2.316.830	2.959.430	466	0,000115903059
H216	REDAVALLE	PV	Lombardia	1.080	363.367	464.889	430	0,000018206920




H218	REDONDESCO	MN	Lombardia	1.275	483.451	607.150	476	0,000023778415
H219	REFRANCORE	AT	Piemonte	1.563	504.748	636.753	407	0,000024937784
H220	REFRONTOLO	TV	Veneto	1.739	650.113	775.317	446	0,000030364489
H222	REGGELLO	FI	Toscana	16.340	6.350.979	8.910.134	545	0,000348956372
H223	REGGIO NELL'EMILIA	RE	Emilia Romagna	171.491	69.445.636	97.175.082	567	0,003805763498
H224	REGGIO DI CALABRIA	RC	Calabria	182.551	49.537.976	68.555.131	376	0,002684892155
H225	REGGIOLO	RE	Emilia Romagna	9.192	3.452.214	5.264.368	573	0,002026173616
H227	REINO	BN	Campania	1.180	144.759	218.505	185	0,000008557537
H230	REMEDELLO	BS	Lombardia	3.384	1.022.729	1.472.647	435	0,000057674709
H233	RENATE	MB	Lombardia	4.086	1.266.658	1.583.567	388	0,000062018801
H235	RENDE	CS	Calabria	35.475	12.686.544	18.803.008	530	0,000736400728
H238	RESANA	TV	Veneto	9.490	3.066.189	3.743.914	395	0,000146626595
H240	RESCALDINA	MI	Lombardia	14.132	4.867.466	6.136.308	434	0,000240322290
H243	ERCOLANO	NA	Campania	53.231	7.634.285	14.767.503	277	0,000578354287
H246	RETORBIDO	PV	Lombardia	1.558	544.243	708.950	455	0,000027765289
H247	REVELLO	CN	Piemonte	4.243	1.679.428	2.010.022	474	0,000078720471
H250	REVIGLIASCO D'ASTI	AT	Piemonte	769	227.429	287.176	373	0,000011246941
H253	REVINE LAGO	TV	Veneto	2.198	743.622	929.782	423	0,000036413985
H255	REZZAGO	CO	Lombardia	310	204.162	234.997	758	0,00009203400
H256	REZZATO	BS	Lombardia	13.469	4.515.724	5.667.344	421	0,000221955777
H257	REZZO	IM	Liguria	351	133.654	172.904	493	0,00006771613
H258	REZZOAGLIO	GE	Liguria	982	720.786	868.954	885	0,000034031721
H259	VAL REZZO	CO	Lombardia	173	49.031	63.609	368	0,00002491165
H264	RHO	MI	Lombardia	50.767	20.992.913	29.466.593	580	0,001154029229
H265	RIACE	RC	Calabria	2.345	399.980	592.895	253	0,000023220123
H266	RIALTO	SV	Liguria	563	164.320	214.332	381	0,000008394084
H267	RIANO	RM	Lazio	10.565	2.586.218	3.572.053	338	0,000139895820
H268	RIARDO	CE	Campania	2.313	491.294	877.040	379	0,000034348383
H270	RIBORDONE	TO	Piemonte	48	125.487	145.086	3.023	0,000005682163
H271	RICADI	VV	Calabria	4.938	1.883.298	2.826.668	572	0,000110703588
H272	RICALDONE	AL	Piemonte	685	258.012	317.323	463	0,000012427632
H273	RICCIA	CB	Molise	5.180	932.118	2.231.460	431	0,000087392869
H274	RICCIONE	RN	Emilia Romagna	34.965	23.366.826	30.471.834	871	0,001193398460
H275	RICCO' DEL GOLFO DI SPEZIA	SP	Liguria	3.699	1.127.987	1.570.889	425	0,000061522257
H276	RICENGO	CR	Lombardia	1.757	524.175	643.369	366	0,000025196914
H277	RICIGLIANO	SA	Campania	1.135	228.163	347.731	306	0,000013618518
H280	RIESE PIO X	TV	Veneto	11.012	3.405.518	4.229.102	384	0,000165628503
H282	RIETI	RI	Lazio	47.552	15.763.040	22.908.278	482	0,000897179464
H285	RIFREDDO	CN	Piemonte	1.056	242.592	309.494	293	0,000012121017
H286	RIGNANO SULL'ARNO	FI	Toscana	8.706	2.915.239	4.007.923	460	0,000156966243
H287	RIGNANO GARGANICO	FG	Puglia	2.045	430.235	611.771	299	0,000023959380
H288	RIGNANO FLAMINIO	RM	Lazio	10.232	2.786.397	3.871.224	378	0,000151612544
H293	RIMELLA	VC	Piemonte	131	106.269	123.270	941	0,000004827733
H294	RIMINI	RN	Emilia Romagna	148.908	68.312.432	92.094.120	618	0,003606772801
H298	RIO SALICETO	RE	Emilia Romagna	6.133	1.960.115	2.796.855	456	0,000109536002
H300	RIOFREDDO	RM	Lazio	762	261.643	356.383	468	0,000013957369
H302	RIOLO TERME	RA	Emilia Romagna	5.683	2.228.674	2.830.205	498	0,000110842111
H303	RIOLUNATO	MO	Emilia Romagna	703	611.910	706.543	1.005	0,000027671029
H304	RIOMAGGIORE	SP	Liguria	1.542	1.099.833	1.415.560	918	0,000055438960
H307	RIONERO IN VULTURE	PZ	Basilicata	13.239	2.822.216	4.292.509	324	0,000168111744
H308	RIONERO SANNITICO	IS	Molise	1.111	209.485	259.559	234	0,000010165347
H311	RIPABOTTONI	CB	Molise	504	86.479	137.793	273	0,000005396538
H312	RIPACANDIDA	PZ	Basilicata	1.718	308.726	456.322	266	0,000017871380
H313	RIPALIMOSANI	CB	Molise	3.120	686.219	908.976	291	0,000035599116
H314	RIPALTA ARPINA	CR	Lombardia	993	288.796	378.038	381	0,000014805471
H315	RIPALTA CREMASCA	CR	Lombardia	3.406	1.010.151	1.377.394	404	0,000053944240
H316	RIPALTA GUERINA	CR	Lombardia	529	178.590	237.458	449	0,00009299791
H319	RIPARBELLA	PI	Toscana	1.626	745.084	984.209	605	0,000038545559
H320	RIPA TEATINA	CH	Abruzzo	4.083	831.214	1.196.118	293	0,000046844730
H321	RIPATRANSONE	AP	Marche	4.257	1.100.265	1.530.155	359	0,000059926949
H323	RIPE SAN GINESIO	MC	Marche	851	280.733	358.948	422	0,000014057815
H324	RIPI	FR	Lazio	5.256	810.978	1.243.544	237	0,000048702134
H326	RITTANA	CN	Piemonte	109	40.807	66.357	609	0,000002598792
H327	RIVAMONTE AGORDINO	BL	Veneto	631	259.543	354.478	562	0,000013882772
H328	RIVA FIGURE	IM	Liguria	2.863	1.577.250	2.015.186	704	0,000078922710
H329	RIVA VALDOBBIÀ	VC	Piemonte	264	564.484	614.893	2.329	0,000024081659
H331	RIVA DI SOLTÒ	BG	Lombardia	875	429.686	541.031	618	0,000021188911
H333	RIVALBA	TO	Piemonte	1.193	405.583	514.282	431	0,000020141351
H334	RIVALTA BORMIDA	AL	Piemonte	1.443	534.755	702.172	487	0,000027499861
H335	RIVALTA DI TORINO	TO	Piemonte	20.055	5.992.593	7.997.046	399	0,000313196178
H336	RIVANAZZANO TERME	PV	Lombardia	5.326	2.445.255	3.029.261	569	0,000118637934
H337	RIVA PRESSO CHIARI	TO	Piemonte	4.685	1.727.588	2.073.157	443	0,000081193090



H338	RIVARA	TO	Piemonte	2.644	818.721	1.083.486	410	0,000042433625
H340	RIVAROLO CANAVESE	TO	Piemonte	12.603	5.139.326	6.490.652	515	0,000254199820
H341	RIVAROLO DEL RE ED UNITI	CR	Lombardia	1.967	722.552	931.846	474	0,000036494814
H342	RIVAROLO MANTOVANO	MN	Lombardia	2.584	918.257	1.170.244	453	0,000045831429
H343	RIVARONE	AL	Piemonte	388	133.424	160.155	413	0,000006272316
H344	RIVAROSSA	TO	Piemonte	1.628	468.422	613.727	377	0,000024035982
H346	RIVE	VC	Piemonte	457	192.361	231.579	507	0,000009069564
H348	RIVELLO	PZ	Basilicata	2.746	554.991	752.414	274	0,000029467535
H350	RIVERGARO	PC	Emilia Romagna	7.010	3.974.464	5.023.088	717	0,000196724164
H353	RIVISONDOLI	AQ	Abruzzo	689	1.623.037	1.885.713	2.737	0,000073852044
H354	RIVODUTRI	RI	Lazio	1.226	306.375	455.136	371	0,000017824926
H355	RIVOLI	TO	Piemonte	48.798	18.947.200	24.756.168	507	0,000969550191
H356	RIVOLI VERONESE	VR	Veneto	2.182	1.014.170	1.208.297	554	0,000047321728
H357	RIVOLTA D'ADDA	CR	Lombardia	8.133	2.498.459	3.254.558	400	0,000127461480
H359	RIZZICONI	RC	Calabria	7.814	1.090.294	1.735.498	222	0,000067969005
H360	RO	FE	Emilia Romagna	3.247	1.108.160	1.482.964	457	0,000058078780
H361	ROANA	VI	Veneto	4.299	5.044.205	5.632.488	1.310	0,000220590668
H362	ROASCHIA	CN	Piemonte	104	55.653	80.967	779	0,000003170993
H363	ROASCIO	CN	Piemonte	101	32.754	45.401	450	0,000001778098
H364	ROVASENDA	VC	Piemonte	961	491.002	619.693	645	0,000024269667
H365	ROASIO	VC	Piemonte	2.352	852.203	1.033.940	440	0,000040493209
H366	ROATTO	AT	Piemonte	395	104.621	126.457	320	0,000004952562
H367	ROBASSOMERO	TO	Piemonte	3.093	1.224.732	1.479.291	478	0,000057934950
H369	ROBBIO	PV	Lombardia	5.861	1.844.384	2.454.510	419	0,000096128401
H371	ROBECCHETTO CON INDUNO	MI	Lombardia	4.885	1.714.762	2.140.719	438	0,000083839090
H372	ROBECCO D'OGGIO	CR	Lombardia	2.343	694.629	915.011	391	0,000035835467
H373	ROBECCO SUL NAVIGLIO	MI	Lombardia	6.766	2.339.568	2.889.640	427	0,000113169832
H375	ROBECCO PAVESE	PV	Lombardia	558	210.095	270.412	485	0,000010590430
H376	ROBELLA	AT	Piemonte	497	142.596	191.841	386	0,000007513245
H377	ROBILANTE	CN	Piemonte	2.279	739.185	921.453	404	0,000036087790
H378	ROBURENT	CN	Piemonte	493	1.215.029	1.326.513	2.691	0,000051951525
H379	ROCCA PIETORE	BL	Veneto	1.228	1.419.409	1.623.201	1.322	0,000063571038
H382	ROCCABASCERANA	AV	Campania	2.362	425.184	680.844	288	0,000026664577
H383	ROCCABERNARDA	KR	Calabria	3.407	267.508	561.173	165	0,000021977786
H384	ROCCABIANCA	PR	Emilia Romagna	2.998	1.247.516	1.644.782	549	0,000064416221
H385	ROCCABRUNA	CN	Piemonte	1.567	517.077	679.596	434	0,000026615702
H386	ROCCA CANAVESE	TO	Piemonte	1.753	697.782	836.921	477	0,000032777180
H387	ROCCA CANTERANO	RM	Lazio	188	71.506	112.502	598	0,000004406040
H389	ROCCACASALE	AQ	Abruzzo	683	154.985	276.872	405	0,000010843425
H390	ROCCAFALVIONE	AP	Marche	1.997	421.537	592.144	297	0,000023190716
H391	ROCCA CIGLIE'	CN	Piemonte	139	40.948	58.994	424	0,000002310443
H392	ROCCA D'ARAZZO	AT	Piemonte	935	286.169	356.288	381	0,000013953659
H393	ROCCA D'ARCE	FR	Lazio	945	222.438	301.303	319	0,000011800232
H394	ROCCADASPIDE	SA	Campania	7.190	1.237.410	2.049.718	285	0,000080275137
H395	ROCCA DE' BALDI	CN	Piemonte	1.673	493.626	622.545	372	0,000024381332
H396	ROCCA DE' GIORGI	PV	Lombardia	80	46.648	59.122	739	0,000002315440
H398	ROCCA D'EVANDRO	CE	Campania	3.253	494.793	850.296	261	0,000033300986
H399	ROCCA DI BOTTE	AQ	Abruzzo	849	507.449	661.611	779	0,000025911312
H400	ROCCA DI CAMBIO	AQ	Abruzzo	530	761.020	876.883	1.654	0,000034342246
H401	ROCCA DI CAVE	RM	Lazio	378	101.902	159.935	423	0,000006263709
H402	ROCCA DI MEZZO	AQ	Abruzzo	1.505	2.303.034	2.636.357	1.752	0,000103250255
H403	ROCCA DI NETO	KR	Calabria	5.690	361.140	786.521	138	0,000030803281
H404	ROCCA DI PAPA	RM	Lazio	17.144	4.032.194	6.134.300	358	0,000240243639
H406	ROCCAFORTE LIGURE	AL	Piemonte	131	93.134	114.703	876	0,000004492245
H407	ROCCAFORTE MONDOVI'	CN	Piemonte	2.143	1.022.688	1.239.572	578	0,000048546589
H408	ROCCAFORTE DEL GRECO	RC	Calabria	457	53.921	91.884	201	0,000003598554
H409	ROCCAFORZATA	TA	Puglia	1.828	371.315	570.107	312	0,000022327649
H410	ROCCAFRANCA	BS	Lombardia	4.824	1.293.245	1.758.284	364	0,000068861399
H411	ROCCAGIOVINE	RM	Lazio	265	77.631	109.473	413	0,000004287400
H412	ROCCAGLIORIOSA	SA	Campania	1.715	334.221	530.039	309	0,000020758427
H413	ROCCAGORGA	LT	Lazio	4.540	618.796	1.011.824	223	0,000039627041
H414	ROCCA GRIMALDA	AL	Piemonte	1.503	535.080	669.294	445	0,000026212226
H416	ROCCA IMPERIALE	CS	Calabria	3.321	875.349	1.254.537	378	0,000049132659
H417	ROCCALBEGNA	GR	Toscana	1.024	424.620	534.561	522	0,000020935542
H420	ROCCAMANDOLFI	IS	Molise	920	174.140	222.519	242	0,000008714736
H421	ROCCA MASSIMA	LT	Lazio	1.128	236.661	368.442	327	0,000014429675
H423	ROCCAMONFINA	CE	Campania	3.462	782.332	1.274.139	368	0,000049900364
H424	ROCCAMONTEPIANO	CH	Abruzzo	1.672	306.553	453.651	271	0,00001766790
H425	ROCCAMORICE	PE	Abruzzo	924	163.466	219.570	238	0,000008599233
H426	ROCCANOVA	PZ	Basilicata	1.495	204.630	342.787	229	0,000013424915
H427	ROCCANTICA	RI	Lazio	557	157.318	226.477	407	0,000008869750
H429	ROCCA PIA	AQ	Abruzzo	169	156.357	189.283	1.120	0,000007413076



H431	ROCCAPIEMONTE	SA	Campania	9.067	1.648.592	2.600.848	287	0,000101859577
H432	ROCCA PRIORA	RM	Lazio	12.013	3.406.163	4.712.500	392	0,000184560287
H433	ROCCARAINOLA	NA	Campania	7.009	927.890	1.651.054	236	0,000064661857
H434	ROCCARASO	AQ	Abruzzo	1.628	3.139.402	3.570.601	2.193	0,000139838985
H436	ROCCAROMANA	CE	Campania	863	126.814	254.501	295	0,000009967288
H437	ROCCA SAN CASCIANO	FC	Emilia Romagna	1.897	715.190	1.016.333	536	0,000039803665
H438	ROCCA SAN FELICE	AV	Campania	843	135.246	219.111	260	0,000008581245
H439	ROCCA SAN GIOVANNI	CH	Abruzzo	2.328	873.986	1.265.621	544	0,000049566782
H440	ROCCA SANTA MARIA	TE	Abruzzo	516	150.828	207.579	402	0,000008129631
H441	ROCCA SANTO STEFANO	RM	Lazio	971	187.649	272.230	280	0,000010661630
H442	ROCCASCALEGNA	CH	Abruzzo	1.195	253.574	352.251	295	0,000013795572
H443	ROCCASECCA	FR	Lazio	7.409	1.811.435	2.503.352	338	0,000098041256
H444	ROCCASECCA DEI VOLSCI	LT	Lazio	1.127	188.215	295.166	262	0,000011559860
H445	ROCCASICURA	IS	Molise	542	117.901	156.315	288	0,000006121928
H446	ROCCA SINIBALDA	RI	Lazio	795	343.473	436.789	549	0,000017106388
H447	ROCCASPARVERA	CN	Piemonte	745	206.992	280.893	377	0,000011000893
H448	ROCCASPINALVETI	CH	Abruzzo	1.312	214.681	343.394	262	0,000013448681
H449	ROCCA STRADA	GR	Toscana	9.166	2.744.067	4.025.550	439	0,000157656568
H450	ROCCA SUSELLA	PV	Lombardia	212	131.288	160.371	756	0,000006280757
H451	ROCCAVERANO	AT	Piemonte	397	145.237	177.821	448	0,000006964195
H452	ROCCAVIGNALE	SV	Liguria	760	325.768	409.976	539	0,000016056282
H453	ROCCA VIONE	CN	Piemonte	2.693	751.990	944.487	351	0,000036989862
H454	ROCCAVIVARA	CB	Molise	807	158.159	231.965	287	0,000009084676
H456	ROCCELLA IONICA	RC	Calabria	6.526	1.441.780	2.259.453	346	0,000088489183
H458	ROCCHETTA A VOLTURNO	IS	Molise	1.106	342.745	443.144	401	0,000017355293
H459	ROCCHETTA E CROCE	CE	Campania	467	60.006	107.551	230	0,000004212136
H460	ROCCHETTA NERVINA	IM	Liguria	299	74.895	121.923	408	0,000004774983
H461	ROCCHETTA DI VARA	SP	Liguria	697	348.728	429.574	616	0,000016823847
H462	ROCCHETTA BELBO	CN	Piemonte	167	44.864	69.966	419	0,000002740159
H465	ROCCHETTA LIGURE	AL	Piemonte	206	108.625	139.399	677	0,000005459437
H466	ROCCHETTA PALAFAEA	AT	Piemonte	346	65.228	90.449	261	0,000003542353
H467	ROCCHETTA SANT'ANTONIO	FG	Puglia	1.843	498.120	696.767	378	0,000027288169
H468	ROCCHETTA TANARO	AT	Piemonte	1.445	446.270	630.266	436	0,000024683744
H470	RODANO	MI	Lombardia	4.651	1.672.922	2.197.673	473	0,000086069653
H472	RODDI	CN	Piemonte	1.611	691.775	840.530	522	0,000032918511
H473	RODDINO	CN	Piemonte	410	115.471	157.361	384	0,000006162869
H474	RODELLO	CN	Piemonte	971	272.711	365.655	377	0,000014320508
H477	RODENGO SAIANO	BS	Lombardia	9.585	2.929.290	3.909.465	408	0,000153110246
H478	RODERO	CO	Lombardia	1.316	299.226	411.358	313	0,000016110423
H480	RODI GARGANICO	FG	Puglia	3.679	2.248.101	3.095.058	841	0,000121214797
H481	RODIGO	MN	Lombardia	5.281	1.961.471	2.540.247	481	0,000099486199
H484	ROE' VOLCIANO	BS	Lombardia	4.551	1.419.119	1.943.843	427	0,000076128629
H485	ROFRANO	SA	Campania	1.549	152.705	303.057	196	0,000011868909
H486	ROGENO	LC	Lombardia	3.149	1.170.600	1.450.983	461	0,000056826281
H488	ROGGIANO GRAVINA	CS	Calabria	7.230	704.720	1.112.874	154	0,000043584566
H489	ROGHUDI	RC	Calabria	1.059	80.995	128.141	121	0,000005018499
H490	ROGLIANO	CS	Calabria	5.782	893.638	1.378.914	238	0,000054003764
H491	ROGNANO	PV	Lombardia	633	207.825	261.782	414	0,000010252435
H492	ROGNO	BG	Lombardia	3.909	1.245.265	1.569.846	402	0,000061481410
H493	ROGOLO	SO	Lombardia	548	283.507	330.961	604	0,000012961738
H494	ROIATE	RM	Lazio	719	175.411	228.909	318	0,000008964993
H495	ROIO DEL SANGRO	CH	Abruzzo	104	88.886	115.347	1.109	0,000004517430
H498	ROLETTO	TO	Piemonte	2.023	699.456	898.681	444	0,000035195911
H500	ROLO	RE	Emilia Romagna	4.112	1.448.555	2.169.379	528	0,000084961518
H501	ROMA	RM	Lazio	2.873.494	1.686.455.891	2.232.942.680	777	0,087450934987
H502	ROMAGNANO SESIA	NO	Piemonte	3.944	1.768.914	2.298.325	583	0,000090011574
H503	ROMAGNANO AL MONTE	SA	Campania	378	101.242	145.571	385	0,000005701122
H505	ROMAGNESE	PV	Lombardia	693	418.835	495.723	715	0,000019414486
H508	ROMANENGO	CR	Lombardia	3.071	904.090	1.141.801	372	0,000044717474
H509	ROMANO DI LOMBARDIA	BG	Lombardia	20.319	6.013.236	7.625.619	375	0,000298649629
H511	ROMANO CANAVESE	TO	Piemonte	2.717	882.251	1.109.998	409	0,000043471946
H512	ROMANO D'EZZELINO	VI	Veneto	14.407	4.483.682	5.851.823	406	0,000229180695
H516	ROMBIOLO	VV	Calabria	4.549	352.656	518.310	114	0,000020299075
H518	ROMENTINO	NO	Piemonte	5.614	1.738.583	2.230.116	397	0,000087340236
H521	RONAGO	CO	Lombardia	1.714	319.728	476.357	278	0,000018656040
H522	RONCA'	VR	Veneto	3.834	870.278	1.149.735	300	0,000045028187
H523	RONCADE	TV	Veneto	14.471	4.520.683	5.860.906	405	0,000229536434
H525	RONCADELLE	BS	Lombardia	9.560	3.402.119	4.535.256	474	0,000177618704
H527	RONCARO	PV	Lombardia	1.548	348.433	460.330	297	0,000018028341
H529	RONCELLO	MB	Lombardia	4.568	1.202.954	1.505.099	329	0,000058945678
H534	RONCIGLIONE	VT	Lazio	8.604	3.089.313	3.991.131	464	0,000156308608
H535	RONCOBELLO	BG	Lombardia	432	469.647	534.842	1.238	0,000020946536




H536	RONCO SCRIVIA	GE Liguria	4.376	1.961.454	2.529.736	578	0,000099074541
H537	RONCO BRIANTINO	MB Lombardia	3.476	1.192.797	1.447.381	416	0,000056685211
H538	RONCO BIELLESE	BI Piemonte	1.514	550.476	679.599	449	0,000026615799
H539	RONCO CANAVESE	TO Piemonte	310	286.602	391.576	1.263	0,000015335691
H540	RONCO ALL'ADIGE	VR Veneto	6.008	1.532.257	2.056.390	342	0,000080536415
H541	RONCOFERRARO	MN Lombardia	7.053	2.456.534	3.264.025	463	0,000127832248
H542	RONCOFREDDO	FC Emilia Romagna	3.371	1.110.598	1.378.455	409	0,000053985772
H544	RONCOLA	BG Lombardia	762	501.488	569.381	747	0,000022299213
H546	RONDANINA	GE Liguria	64	48.122	68.716	1.074	0,000002691209
H547	RONDISONE	TO Piemonte	1.905	567.271	810.532	425	0,000031743675
H549	RONSECCO	VC Piemonte	576	348.460	415.221	721	0,000016261693
H553	ROPPOLO	BI Piemonte	892	249.052	332.554	373	0,000013024138
H554	RORA'	TO Piemonte	237	72.627	100.790	425	0,000003947333
H555	ROURE	TO Piemonte	840	479.139	592.992	706	0,000023223946
H556	ROSA'	VI Veneto	14.444	4.962.164	6.438.244	446	0,000252147294
H558	ROSARNO	RC Calabria	14.829	1.651.405	2.760.293	186	0,000108104078
H559	ROSASCO	PV Lombardia	579	228.795	301.192	520	0,0000011795868
H560	ROSATE	MI Lombardia	5.762	1.951.973	2.467.073	428	0,000096620404
H561	ROSAZZA	BI Piemonte	104	185.849	207.890	1.999	0,000008141806
H562	ROSCIANO	PE Abruzzo	3.923	1.139.181	1.493.684	381	0,000058498634
H564	ROSCIGNO	SA Campania	806	172.486	248.807	309	0,000009744269
H565	ROSE	CS Calabria	4.419	514.686	831.833	188	0,000032577880
H566	ROSELLO	CH Abruzzo	233	136.529	174.015	747	0,000006815107
H568	ROSETO VALFORTORE	FG Puglia	1.083	257.459	333.514	308	0,000013061725
H569	ROSIGNANO MONFERRATO	AL Piemonte	1.562	714.294	864.592	554	0,000033860853
H570	ROSIGNANO MARITTIMO	LI Toscana	31.197	18.907.142	26.084.028	836	0,001021554514
H572	ROSETO CAPO SPULICO	CS Calabria	1.939	1.254.670	1.541.570	795	0,000060374040
H573	ROSOLINA	RO Veneto	6.481	5.243.155	6.682.735	1.031	0,0000261722549
H575	ROSORA	AN Marche	1.972	578.122	751.950	381	0,000029449376
H577	ROSSA	VC Piemonte	181	110.833	134.275	742	0,000005258733
H578	ROSSANA	CN Piemonte	897	275.736	352.004	392	0,000013785896
H580	ROSSANO VENETO	VI Veneto	8.096	2.847.510	3.449.373	426	0,000135091200
H581	ROSSIGLIONE	GE Liguria	2.744	1.113.039	1.392.490	507	0,000054535470
H583	ROSTA	TO Piemonte	4.920	2.115.562	2.457.708	500	0,000096253654
H584	ROTA D'IMAGNA	BG Lombardia	923	539.582	662.264	718	0,000025936906
H585	ROTA GRECA	CS Calabria	1.129	83.361	184.930	164	0,000007242584
H588	ROTELLA	AP Marche	884	190.970	253.628	287	0,000009933080
H589	ROTELLO	CB Molise	1.202	242.207	325.922	271	0,000012764406
H590	ROTONDA	PZ Basilicata	3.479	534.094	790.380	227	0,000030954432
H591	ROTONDELLA	MT Basilicata	2.618	503.852	735.776	281	0,000028815920
H592	ROTONDI	AV Campania	3.591	653.582	1.323.106	368	0,000051818109
H593	ROTTOFRENO	PC Emilia Romagna	12.249	3.991.937	5.404.031	441	0,000211643384
H594	ROTZO	VI Veneto	658	320.787	392.385	596	0,000015367370
H598	ROVATO	BS Lombardia	19.132	5.831.840	7.570.280	396	0,000296482342
H599	ROVEGNO	GE Liguria	533	452.022	559.067	1.049	0,000021895275
H601	ROVELLASCA	CO Lombardia	7.815	2.374.712	3.211.943	411	0,000125792475
H602	ROVELLO PORRO	CO Lombardia	6.139	2.194.221	2.815.346	459	0,000110260189
H604	ROVERBELLA	MN Lombardia	8.509	2.705.406	3.673.136	432	0,000143854634
H606	ROVERCHIARA	VR Veneto	2.750	767.270	1.005.804	366	0,000039391293
H608	ROVERE' VERONESE	VR Veneto	2.115	709.972	896.465	424	0,000035109135
H610	ROVEREDO DI GUA'	VR Veneto	1.575	422.702	556.850	354	0,000021808479
H614	ROVESCALA	PV Lombardia	906	327.745	410.688	453	0,000016084167
H615	ROVETTA	BG Lombardia	4.123	1.897.399	2.243.210	544	0,000087853060
H618	ROVIANO	RM Lazio	1.334	330.177	495.699	372	0,000019413541
H620	ROVIGO	RO Veneto	51.625	17.809.566	24.433.600	473	0,000956917159
H621	ROVITO	CS Calabria	3.136	460.005	666.742	213	0,000026112280
H622	ROVOLON	PD Veneto	4.978	1.560.569	1.889.273	380	0,000073991446
H623	ROZZANO	MI Lombardia	42.417	11.157.525	15.648.914	369	0,0000612873828
H625	RUBANO	PD Veneto	16.283	5.957.829	7.410.585	455	0,000290228048
H627	RUBIANA	TO Piemonte	2.391	1.186.556	1.463.551	612	0,000057318487
H628	RUBIERA	RE Emilia Romagna	14.882	5.883.328	8.570.977	576	0,000335673632
H630	RUDIANO	BS Lombardia	5.778	1.253.971	1.680.678	291	0,000065822046
H631	RUEGLIO	TO Piemonte	773	247.475	321.878	416	0,000012606019
H632	RUFFANO	LE Puglia	9.767	1.402.367	2.284.730	234	0,000089479132
H633	RUFFIA	CN Piemonte	366	139.679	176.735	483	0,000006921649
H635	RUFINA	FI Toscana	7.291	2.607.674	3.499.470	480	0,000137053179
H637	RUINO	PV Lombardia	712	256.032	334.230	469	0,000013089795
H641	RUOTI	PZ Basilicata	3.555	361.763	526.020	148	0,000020601039
H642	RUSSI	RA Emilia Romagna	12.308	4.447.314	6.163.496	501	0,000241387068
H643	RUTIGLIANO	BA Puglia	18.617	4.463.107	6.576.025	353	0,000257543358
H644	RUTINO	SA Campania	832	131.059	253.859	305	0,000009942128
H645	RUVO DI PUGLIA	BA Puglia	25.457	4.411.042	7.028.316	276	0,000275256851



H646	RUVO DEL MONTE	PZ	Basilicata	1.070	175.832	317.862	297	0,000012448729
H647	SABAUDIA	LT	Lazio	20.613	9.635.919	13.064.363	634	0,000511652527
H650	SABBIO CHIESE	BS	Lombardia	3.904	1.142.824	1.500.391	384	0,000058761302
H652	SABBIONETA	MN	Lombardia	4.216	1.606.622	2.100.146	498	0,000082250088
H654	SACCO	SA	Campania	487	136.671	215.369	442	0,000008434723
H655	SACCOLONGO	PD	Veneto	4.922	1.365.083	1.827.571	371	0,000071574970
H658	SACROFANO	RM	Lazio	7.806	2.243.318	3.130.471	401	0,000122601702
H662	SAGLIANO MICCA	BI	Piemonte	1.633	558.768	692.234	424	0,000027110641
H677	SALA MONFERRATO	AL	Piemonte	351	143.907	179.896	513	0,000007045457
H678	SALA BOLOGNESE	BO	Emilia Romagna	8.369	3.171.416	4.242.960	507	0,000166171231
H679	SALA COMACINA	CO	Lombardia	527	416.453	492.176	934	0,000019275582
H681	SALA BIELLESE	BI	Piemonte	593	215.834	274.656	463	0,000010756618
H682	SALA BAGANZA	PR	Emilia Romagna	5.592	2.605.191	3.598.408	643	0,000140927996
H683	SALA CONSILINA	SA	Campania	12.644	2.536.717	4.097.799	324	0,000160486147
H684	SALBERTRAND	TO	Piemonte	591	402.932	507.387	859	0,000019871305
H686	SALENTINO	SA	Campania	1.977	241.308	434.805	220	0,000017028685
H687	SALANDRA	MT	Basilicata	2.796	515.695	755.934	270	0,000029605401
H689	SALARA	RO	Veneto	1.144	350.829	476.391	416	0,000018657363
H690	SALASCO	VC	Piemonte	226	109.685	135.946	602	0,000005324180
H691	SALASSA	TO	Piemonte	1.872	663.515	821.208	439	0,000032161766
H693	SALCITO	CB	Molise	688	206.666	251.794	366	0,000009861262
H694	SALE	AL	Piemonte	4.121	1.561.590	2.010.899	488	0,000078754835
H695	SALE DELLE LANGHE	CN	Piemonte	495	182.062	244.474	494	0,000009574582
H699	SALE MARASINO	BS	Lombardia	3.388	1.312.636	1.680.014	496	0,000065796052
H701	SALERANO SUL LAMBRO	LO	Lombardia	2.623	573.297	794.458	303	0,000031114152
H702	SALERANO CANAVESE	TO	Piemonte	490	167.598	229.865	469	0,000009002443
H703	SALERNO	SA	Campania	134.850	51.008.741	71.853.261	533	0,002814060080
H704	SALE SAN GIOVANNI	CN	Piemonte	177	57.065	78.704	445	0,000003082372
H706	SALGAREDA	TV	Veneto	6.674	1.683.277	2.288.516	343	0,000089627419
H707	SALI VERCELLESE	VC	Piemonte	107	123.955	137.840	1.288	0,000005398378
H708	SALICE SALENTINO	LE	Puglia	8.287	1.348.704	2.229.365	269	0,000087310804
H710	SALICETO	CN	Piemonte	1.285	355.985	467.794	364	0,000018320664
H712	SAN MAURO DI SALINE	VR	Veneto	563	199.199	269.094	478	0,000010538804
H713	SALISANO	RI	Lazio	551	115.015	212.255	389	0,000008312757
H714	SALIZOLE	VR	Veneto	3.772	1.119.489	1.468.890	389	0,000057527582
H715	SALLE	PE	Abruzzo	299	87.615	119.416	399	0,000004676804
H716	SALMOUR	CN	Piemonte	703	227.136	295.325	420	0,000011566098
H717	SALO'	BS	Lombardia	10.634	7.000.070	8.307.894	781	0,000325370245
H720	SALSOMAGGIORE TERME	PR	Emilia Romagna	19.762	8.766.470	10.917.844	552	0,000427586288
H723	SALTRIO	VA	Lombardia	3.021	499.108	784.268	260	0,000030715072
H724	SALUDECIO	RN	Emilia Romagna	3.082	861.345	1.222.179	397	0,000047865406
H725	SALUGGIA	VC	Piemonte	4.033	1.358.957	1.669.690	414	0,000065391732
H726	SALUSSOLA	BI	Piemonte	1.971	755.915	902.050	458	0,000035327867
H727	SALUZZO	CN	Piemonte	16.968	7.875.108	9.759.642	575	0,000382226484
H729	SALVE	LE	Puglia	4.649	1.772.411	2.660.305	572	0,000104188162
H730	SAVOIA DI LUCANIA	PZ	Basilicata	1.114	155.422	251.457	226	0,000009848043
H731	SALVIROLA	CR	Lombardia	1.163	355.411	473.786	407	0,000018553554
H732	SALVITELLE	SA	Campania	552	130.754	189.682	344	0,000007428689
H733	SALZA IRPINA	AV	Campania	751	137.897	213.889	285	0,000008376731
H734	SALZA DI PINEROLO	TO	Piemonte	75	35.790	48.742	650	0,000001908921
H735	SALZANO	VE	Veneto	12.835	3.280.162	4.354.833	339	0,000170552617
H736	SAMARATE	VA	Lombardia	16.021	4.522.910	6.049.153	378	0,000236908943
H744	SAMBUCA PISTOIESE	PT	Toscana	1.570	669.852	909.187	579	0,000035607391
H745	SAMBUCI	RM	Lazio	907	198.380	305.115	336	0,000011949520
H746	SAMBUCO	CN	Piemonte	88	42.290	66.976	761	0,000002623046
H749	SAMMICHELE DI BARI	BA	Puglia	6.499	1.593.294	2.293.070	353	0,000089805776
H752	SAMOLACO	SO	Lombardia	2.890	920.350	1.072.265	371	0,000041994186
H753	SAMONE	TO	Piemonte	1.593	468.922	627.095	394	0,000024559553
H755	SAMPEYRE	CN	Piemonte	1.024	1.281.844	1.460.625	1.426	0,000057203878
H757	SANARICA	LE	Puglia	1.477	225.290	363.193	246	0,000014224076
H760	SAN BARTOLOMEO VAL CAVARGNA	CO	Lombardia	1.017	215.399	283.107	278	0,000011087613
H763	SAN BARTOLOMEO AL MARE	IM	Liguria	3.062	4.198.086	4.985.093	1.628	0,000195236130
H764	SAN BARTOLOMEO IN GALDO	BN	Campania	4.791	795.616	1.329.651	278	0,000052074438
H765	SAN BASILE	CS	Calabria	1.025	181.070	270.319	264	0,000010586787
H767	SAN BASSANO	CR	Lombardia	2.162	673.475	936.018	433	0,000036658197
H768	SAN BELLINO	RO	Veneto	1.110	401.229	511.597	461	0,000020036164
H769	SAN BENEDETTO DEL TRONTO	AP	Marche	47.420	20.322.839	27.044.794	570	0,001059181904
H770	SAN BENEDETTO BELBO	CN	Piemonte	168	62.395	88.075	524	0,000003449351
H771	SAN BENEDETTO PO	MN	Lombardia	7.217	2.640.132	3.538.629	490	0,000138586801
H772	SAN BENEDETTO DEI MARSI	AQ	Abruzzo	3.906	630.155	1.038.138	266	0,000040657641
H773	SAN BENEDETTO IN PERILLIS	AQ	Abruzzo	107	53.741	71.626	669	0,000002805157
H774	SAN BENEDETTO ULLANO	CS	Calabria	1.541	159.599	253.747	165	0,000009937755




H775	SAN BENIGNO CANAVESE	TO	Piemonte	6.044	1.936.295	2.488.821	412	0,000097472139
H777	SAN BERNARDINO VERBANO	VB	Piemonte	1.324	375.126	505.909	382	0,000019813397
H779	SAN BIAGIO SARACINISCO	FR	Lazio	338	90.147	139.051	411	0,000005445806
H780	SAN BIAGIO DELLA CIMA	IM	Liguria	1.325	243.304	340.506	257	0,000013335583
H781	SAN BIAGIO DI CALLALTA	TV	Veneto	12.964	4.377.492	5.595.886	432	0,000219157183
H782	SAN BIASE	CB	Molise	181	47.510	61.478	340	0,000002407720
H783	SAN BONIFACIO	VR	Veneto	21.258	6.845.113	9.077.327	427	0,000355504316
H784	SAN BUONO	CH	Abruzzo	948	181.889	265.071	280	0,000010381224
H785	SAN CALOGERO	VV	Calabria	4.247	466.721	665.523	157	0,000026064520
H789	SAN CARLO CANAVESE	TO	Piemonte	4.011	1.490.070	1.958.687	488	0,000076710007
H790	SAN CASCIANO DEI BAGNI	SI	Toscana	1.601	800.989	1.090.915	681	0,000042724588
H791	SAN CASCIANO IN VAL DI PESA	FI	Toscana	17.125	7.416.905	9.805.564	573	0,000384024966
H793	SAN CESARIO D'AVECCE	LE	Puglia	8.226	1.608.384	2.760.672	336	0,000108118904
H794	SAN CESARIO SUL PANARO	MO	Emilia Romagna	6.463	2.628.273	3.462.249	536	0,000135595460
H795	SAN CHIRICO NUOVO	PZ	Basilicata	1.345	220.281	343.050	255	0,000013435212
H796	SAN CHIRICO RAPARO	PZ	Basilicata	1.074	209.109	302.224	281	0,000011836302
H798	SAN CIPRIANO D'AVERSA	CE	Campania	13.661	999.639	2.691.845	197	0,000105423374
H799	SAN CIPRIANO PO	PV	Lombardia	483	158.038	198.526	411	0,000007775056
H800	SAN CIPRIANO PICENTINO	SA	Campania	6.606	1.081.631	1.908.401	289	0,000074740604
H801	SAN CLEMENTE	RN	Emilia Romagna	5.526	1.623.953	2.243.843	406	0,000087877834
H802	SAN COLOMBANO CERTENOLI	GE	Liguria	2.644	951.727	1.216.314	460	0,000047635713
H803	SAN COLOMBANO AL LAMBRO	MI	Lombardia	7.336	2.686.659	3.360.735	458	0,000131619765
H804	SAN COLOMBANO BELMONTE	TO	Piemonte	372	118.409	152.571	410	0,000005975275
H806	SAN COSMO ALBANESE	CS	Calabria	601	62.520	118.052	196	0,000004623383
H807	SAN COSTANTINO CALABRO	VV	Calabria	2.214	225.930	365.939	165	0,000014331634
H808	SAN COSTANTINO ALBANESE	PZ	Basilicata	695	100.541	164.204	236	0,000006430875
H809	SAN COSTANZO	PU	Marche	4.749	1.398.465	1.835.572	387	0,000071888333
H810	SAN CRISTOFORO	AL	Piemonte	599	222.811	273.648	457	0,000010717128
H811	SAN DAMIANO D'ASTI	AT	Piemonte	8.342	2.381.593	3.321.832	398	0,000130096173
H812	SAN DAMIANO MACRA	CN	Piemonte	424	161.890	211.474	499	0,000008282172
H814	SAN DAMIANO AL COLLE	PV	Lombardia	654	264.596	329.575	504	0,000012907454
H815	SAN DANIELE PO	CR	Lombardia	1.374	435.668	580.186	422	0,00002722381
H818	SAN DEMETRIO CORONE	CS	Calabria	3.512	349.288	563.151	160	0,000022055233
H819	SAN DEMETRIO NE' VESTINI	AQ	Abruzzo	1.884	448.738	680.637	361	0,000026656461
H820	SAN DIDERO	TO	Piemonte	548	174.077	235.981	431	0,000009241956
H821	SANDIGLIANO	BI	Piemonte	2.687	1.042.516	1.348.315	502	0,000052805389
H822	SAN DONACI	BR	Puglia	6.669	1.206.890	1.889.562	283	0,000074002773
H823	SAN DONA' DI PIAVE	VE	Veneto	41.883	13.046.197	17.706.941	423	0,000693474394
H824	SAN DONATO VAL DI COMINO	FR	Lazio	2.076	469.323	670.855	323	0,000026273354
H825	SAN DONATO DI NINEA	CS	Calabria	1.316	237.664	349.359	265	0,000013682279
H826	SAN DONATO DI LECCE	LE	Puglia	5.700	951.119	1.441.762	253	0,000056465127
H827	SAN DONATO MILANESE	MI	Lombardia	32.416	15.951.734	19.058.744	588	0,000746416376
H829	SANDRIGO	VI	Veneto	8.432	3.045.754	3.752.988	445	0,000146981980
H831	SAN FELE	PZ	Basilicata	2.966	369.719	603.403	203	0,000023631654
H833	SAN FELICE DEL MOLISE	CB	Molise	630	119.169	167.819	266	0,000006572473
H834	SAN FELICE A CANCELLO	CE	Campania	17.560	2.626.092	4.788.803	273	0,000187548629
H835	SAN FELICE SUL PANARO	MO	Emilia Romagna	10.831	3.637.557	5.243.043	484	0,000205338460
H836	SAN FELICE CIRCEO	LT	Lazio	10.025	6.820.884	9.839.791	982	0,000385365442
H838	SAN FELICE DEL BENACO	BS	Lombardia	3.413	2.167.312	3.122.266	915	0,000122280367
H839	SAN FERDINANDO DI PUGLIA	BT	Puglia	13.936	2.351.881	3.866.164	277	0,000151414380
H840	SAN FERMO DELLA BATTAGLIA	CO	Lombardia	7.759	2.695.932	3.432.239	442	0,000134420174
H841	SAN FILI	CS	Calabria	2.692	324.198	557.666	207	0,000021840416
H843	SAN FIOR	TV	Veneto	6.962	2.404.183	2.892.123	415	0,000113267051
H844	SAN FIORANO	LO	Lombardia	1.830	603.395	755.939	413	0,000029605575
H846	SAN FLORO	CZ	Calabria	731	152.202	221.326	303	0,000008668020
H847	SAN FRANCESCO AL CAMPO	TO	Piemonte	4.963	1.563.765	2.052.434	414	0,000080381515
H851	SANFRE'	CN	Piemonte	3.038	804.575	1.058.760	349	0,000041465245
H852	SANFRONT	CN	Piemonte	2.381	619.042	777.246	326	0,000030440070
H855	SANGANO	TO	Piemonte	3.738	1.233.080	1.653.815	442	0,000064769994
H857	SAN GEMINI	TR	Umbria	5.018	1.304.464	1.845.150	368	0,000072263410
H859	SAN GENESIO ED UNITI	PV	Lombardia	3.906	1.337.734	1.666.785	427	0,000065277926
H860	SAN GENNARO VESUVIANO	NA	Campania	11.911	2.311.982	3.883.264	326	0,000152084109
H861	SAN GERMANO VERCELLESE	VC	Piemonte	1.615	701.864	840.970	521	0,000032935728
H862	SAN GERMANO CHISONE	TO	Piemonte	1.823	437.971	604.103	331	0,000023659079
H865	SAN GERVASIO BRESCIANO	BS	Lombardia	2.562	705.020	939.781	367	0,000036805553
H867	SAN GIACOMO DEGLI SCHIAVONI	CB	Molise	1.448	271.694	403.964	279	0,000015820826
H868	SAN GIACOMO FILIPPO	SO	Lombardia	349	284.467	336.000	963	0,000013159089
H870	SAN GIACOMO DELLE SEGNATE	MN	Lombardia	1.595	573.249	769.588	483	0,000030140136
H872	SANGIANO	VA	Lombardia	1.515	373.142	485.104	320	0,000018998618
H873	SAN GILIO	TO	Piemonte	3.181	986.986	1.312.229	413	0,000051392128
H875	SAN GIMIGNANO	SI	Toscana	7.780	3.631.806	5.089.586	654	0,000199328459
H876	SAN GINESIO	MC	Marche	3.442	1.133.205	1.410.723	410	0,000055249517




H877	SANGINETO	CS	Calabria	1.319	779.743	979.589	743	0,000038364596
H878	SAN GIORGIO MONFERRATO	AL	Piemonte	1.246	497.268	604.226	485	0,000023663902
H880	SAN GIORGIO A LIRI	FR	Lazio	3.150	702.690	1.108.590	352	0,000043416813
H881	SAN GIORGIO ALBANESE	CS	Calabria	1.408	133.495	235.809	167	0,000009235225
H882	SAN GIORGIO IONICO	TA	Puglia	15.218	3.637.318	5.063.645	333	0,000198312531
H883	SAN GIORGIO DI MANTOVA	MN	Lombardia	9.546	2.798.849	3.925.356	411	0,000153732592
H884	SAN GIORGIO SU LEGNANO	MI	Lombardia	6.794	1.883.839	2.516.348	370	0,000098550220
H885	SAN GIORGIO DI LOMELLINA	PV	Lombardia	1.078	376.824	479.536	445	0,000018780553
H887	SAN GIORGIO PIACENTINO	PC	Emilia Romagna	5.777	2.108.190	2.934.328	508	0,000114919979
H888	SAN GIORGIO LUCANO	MT	Basilicata	1.199	213.828	319.527	266	0,000012513958
H889	SAN GIORGIO MORGETO	RC	Calabria	3.082	341.131	494.244	160	0,000019356568
H890	SAN GIORGIO CANAVESE	TO	Piemonte	2.627	1.037.107	1.339.130	510	0,000052445676
H892	SAN GIORGIO A CREMANO	NA	Campania	45.410	10.766.362	15.960.870	351	0,000625091273
H893	SAN GIORGIO DELLE PERTICHE	PD	Veneto	10.171	3.109.706	3.875.525	381	0,000151780986
H894	SAN GIORGIO DEL SANNIO	BN	Campania	10.051	2.645.409	3.957.113	394	0,000154976302
H896	SAN GIORGIO DI PIANO	BO	Emilia Romagna	8.629	3.261.293	4.327.093	501	0,000169466195
H897	SAN GIORGIO IN BOSCO	PD	Veneto	6.290	2.199.623	2.688.440	427	0,000105290029
H898	SAN GIORGIO LA MOLARA	BN	Campania	2.981	341.361	512.116	172	0,000020056497
H899	SAN GIORGIO SCARAMPI	AT	Piemonte	121	23.492	35.445	293	0,000001388170
H900	SAN GIORIO DI SUSÀ	TO	Piemonte	1.015	336.702	427.538	421	0,000016744088
H901	SAN GIOVANNI VALDARNO	AR	Toscana	16.960	5.375.129	7.909.657	466	0,000309773679
H903	SAN GIOVANNI DI GERACE	RC	Calabria	471	80.194	115.470	245	0,000004522247
H907	SAN GIOVANNI A PIRO	SA	Campania	3.769	1.239.840	1.737.419	461	0,000068044257
H910	SAN GIOVANNI BIANCO	BG	Lombardia	4.837	1.466.259	1.804.159	373	0,000070658074
H912	SAN GIOVANNI DEL DOSSO	MN	Lombardia	1.264	430.340	546.403	432	0,000021399333
H913	VILLA SAN GIOVANNI IN TUSCIA	VT	Lazio	1.330	289.992	370.936	279	0,000014527350
H916	SAN GIOVANNI ILARIONE	VR	Veneto	5.115	1.129.313	1.444.761	282	0,000056582615
H917	SAN GIOVANNI INCARICO	FR	Lazio	3.307	664.656	935.834	283	0,000036650973
H918	SAN GIOVANNI IN CROCE	CR	Lombardia	1.912	625.372	963.570	504	0,000037737243
H919	SAN GIOVANNI IN FIORE	CS	Calabria	17.227	1.833.991	3.372.030	196	0,000132062127
H920	SAN GIOVANNI IN GALDO	CB	Molise	567	150.715	206.798	365	0,000008099028
H921	SAN GIOVANNI IN MARGINANO	RN	Emilia Romagna	9.353	2.945.529	4.549.966	486	0,000178194809
H923	SAN GIOVANNI LIPIONI	CH	Abruzzo	176	71.754	93.218	530	0,000003650802
H924	SAN GIOVANNI LUPATOTO	VR	Veneto	25.205	8.246.335	10.678.244	424	0,000418202578
H926	SAN GIOVANNI ROTONDO	FG	Puglia	27.156	8.186.901	10.803.497	398	0,000423107998
H928	SAN GIULIANO DEL SANNIO	CB	Molise	1.006	208.730	278.344	277	0,000010901047
H929	SAN GIULIANO DI PUGLIA	CB	Molise	1.036	144.498	205.904	199	0,000008064017
H930	SAN GIULIANO MILANESE	MI	Lombardia	38.318	10.781.852	14.376.446	375	0,000563038933
H931	SAN GIUSEPPE VESUVIANO	NA	Campania	31.192	7.830.174	11.306.134	362	0,000442793258
H935	SAN GIUSTINO	PG	Umbria	11.234	3.512.222	4.952.862	441	0,000193973811
H936	SAN GIUSTO CANAVESE	TO	Piemonte	3.383	1.109.016	1.464.015	433	0,000057336663
H937	SAN GODENZO	FI	Toscana	1.142	526.136	732.287	641	0,000028679280
H938	SAN GREGORIO NELLE ALPI	BL	Veneto	1.571	461.096	608.774	388	0,000023841997
H939	SAN GREGORIO MATESE	CE	Campania	960	153.658	261.495	272	0,000010241175
H941	SAN GREGORIO D'IPPONA	VV	Calabria	2.580	233.234	370.762	144	0,000014520510
H942	SAN GREGORIO DA SASSOLA	RM	Lazio	1.589	328.637	484.518	305	0,000018975639
H943	SAN GREGORIO MAGNO	SA	Campania	4.248	638.634	1.007.113	237	0,000039442573
H944	SANGUINETTO	VR	Veneto	4.067	1.236.166	1.658.936	408	0,000064970537
H945	SAN LAZZARO DI SAVENA	BO	Emilia Romagna	32.333	16.753.454	19.939.499	617	0,000780910260
H949	SAN LEO	RN	Emilia Romagna	2.935	772.440	1.092.482	372	0,000042785955
H953	SAN LEUCIO DEL SANNIO	BN	Campania	3.067	453.196	746.286	243	0,000029227519
H955	SAN LORENZELLO	BN	Campania	2.219	329.781	601.082	271	0,000023540774
H957	SAN LORENZO AL MARE	IM	Liguria	1.281	1.369.024	1.610.051	1.257	0,000063056024
H958	SAN LORENZO IN CAMPO	PU	Marche	3.387	828.141	1.135.094	335	0,000044454791
H959	SAN LORENZO	RC	Calabria	2.625	558.933	825.480	314	0,000032329093
H961	SAN LORENZO BELLIZZI	CS	Calabria	640	74.525	115.652	181	0,000004529390
H962	SAN LORENZO DEL VALLO	CS	Calabria	3.389	311.753	552.330	163	0,000021631447
H967	SAN LORENZO MAGGIORE	BN	Campania	2.121	236.902	440.383	208	0,000017247147
H969	SAN LORENZO NUOVO	VT	Lazio	2.080	631.089	867.752	417	0,000033984620
H970	SAN LUCA	RC	Calabria	3.756	217.699	392.846	105	0,000015385400
H971	SAN LUCIDO	CS	Calabria	6.036	1.208.809	1.773.003	294	0,000069437847
H973	SAN LUPO	BN	Campania	778	112.470	198.660	255	0,000007780311
H975	SAN MANGO SUL CALORE	AV	Campania	1.172	278.265	387.625	331	0,000015180947
H976	SAN MANGO D'AQUINO	CZ	Calabria	1.546	195.726	371.197	240	0,000014537546
H977	SAN MANGO PIEMONTE	SA	Campania	2.661	395.075	656.819	247	0,000025723651
H978	SAN MARCELLINO	CE	Campania	14.203	1.464.435	3.442.724	242	0,000134830789
H979	SAN MARCELLO	AN	Marche	2.055	652.710	808.103	393	0,000031648538
H981	SAN MARCO ARGENTANO	CS	Calabria	7.391	1.041.396	1.500.857	203	0,000058779554
H984	SAN MARCO DEI CAVOTI	BN	Campania	3.346	597.382	977.152	292	0,000038269183
H985	SAN MARCO IN LAMIS	FG	Puglia	13.725	2.117.620	3.397.120	248	0,000133044765
H986	SAN MARCO LA CATOLA	FG	Puglia	990	209.066	304.795	308	0,000011937003
H987	SAN MARTINO ALFIERI	AT	Piemonte	658	247.141	312.025	474	0,000012220142



H990	SAN MARTINO IN PENSILIS	CB	Molise	4.769	662.902	977.034	205	0,000038264541
H991	SAN MARTINO SULLA MARRUCINA	CH	Abruzzo	938	212.076	315.776	337	0,000012367065
H992	SAN MARTINO DI FINITA	CS	Calabria	1.074	97.751	179.014	167	0,000007010912
H994	SAN MARTINO D'AGRI	PZ	Basilicata	776	111.893	172.076	222	0,000006739172
H996	SAN MARTINO DI VENEZZE	RO	Veneto	3.920	1.006.249	1.392.479	355	0,000054535011
H997	SAN MARTINO CANAVESE	TO	Piemonte	823	302.416	358.567	436	0,000014042907
I002	SAN MARTINO SANNITA	BN	Campania	1.243	232.325	366.621	295	0,000014358350
I003	SAN MARTINO BUON ALBERGO	VR	Veneto	15.148	6.176.190	7.720.611	510	0,000302369916
I005	SAN MARTINO DALL'ARGINE	MN	Lombardia	1.749	614.231	778.945	445	0,000030506595
I007	SAN MARTINO DEL LAGO	CR	Lombardia	438	157.591	211.629	483	0,000008288234
I008	SAN MARTINO DI LUPARI	PD	Veneto	13.164	4.390.939	5.530.589	420	0,000216599898
I011	SAN MARTINO IN RIO	RE	Emilia Romagna	8.102	3.065.761	4.213.744	520	0,000165027025
I012	SAN MARTINO IN STRADA	LO	Lombardia	3.681	1.062.381	1.426.695	388	0,000005875071
I014	SAN MARTINO SICCOMARIO	PV	Lombardia	6.227	2.425.307	3.182.845	511	0,000124652890
I016	SAN MARTINO VALLE CAUDINA	AV	Campania	4.899	807.579	1.357.435	277	0,0000053162546
I017	SAN MARZANO OLIVETO	AT	Piemonte	1.028	318.423	389.551	379	0,000015256356
I018	SAN MARZANO DI SAN GIUSEPPE	TA	Puglia	9.258	1.441.400	2.295.882	248	0,0000089915897
I019	SAN MARZANO SUL SARNO	SA	Campania	10.475	1.411.285	2.734.077	261	0,000107077347
I023	SAN MASSIMO	CB	Molise	867	659.771	751.658	867	0,000029437926
I024	SAN MAURIZIO CANAVESE	TO	Piemonte	10.313	3.486.131	4.479.133	434	0,000175420712
I025	SAN MAURIZIO D'OPAGLIO	NO	Piemonte	3.037	1.277.898	1.630.358	537	0,000063851320
I026	SAN MAURO MARCHESATO	KR	Calabria	2.119	250.966	400.540	189	0,000015686735
I027	SAN MAURO PASCOLI	FC	Emilia Romagna	11.776	3.669.927	5.371.557	456	0,000210371565
I029	SAN MAURO FORTE	MT	Basilicata	1.505	276.444	419.503	279	0,000016429405
I030	SAN MAURO TORINESE	TO	Piemonte	19.074	6.395.108	7.985.071	419	0,0000312727198
I031	SAN MAURO CILENTO	SA	Campania	878	442.210	643.213	733	0,000025190775
I032	SAN MAURO LA BRUCA	SA	Campania	587	102.634	144.796	247	0,000005670781
I034	SAN MICHELE DI SERINO	AV	Campania	2.497	486.668	778.719	312	0,000030497734
I037	SAN MICHELE MONDOVI'	CN	Piemonte	1.957	578.410	731.085	374	0,000028632221
I040	SAN MICHELE AL TAGLIAMENTO	VE	Veneto	11.888	13.274.774	18.114.562	1.524	0,000709438448
I045	SAN MICHELE SALENTINO	BR	Puglia	6.298	1.253.941	1.879.822	298	0,000073621303
I046	SAN MINIATO	PI	Toscana	27.874	10.423.146	14.383.953	516	0,000063332916
I047	SAN NAZARIO	VI	Veneto	1.691	486.504	629.837	372	0,000024666936
I048	SANNAZZARO DE' BURGONDI	PV	Lombardia	5.442	1.599.034	2.143.552	394	0,0000083950039
I049	SAN NAZZARO	BN	Campania	880	160.938	266.844	303	0,000010450685
I051	SAN NAZZARO VAL CAVARGNA	CO	Lombardia	303	104.972	132.459	437	0,000005187614
I052	SAN NAZZARO SESIA	NO	Piemonte	719	305.542	406.675	566	0,000015927024
I053	SANNICANDRO DI BARI	BA	Puglia	9.952	1.634.905	2.622.048	263	0,000102689845
I054	SAN NICANDRO GARGANICO	FG	Puglia	15.423	2.179.133	3.793.014	246	0,000148549539
I056	SAN NICOLA LA STRADA	CE	Campania	22.672	5.813.977	8.786.128	388	0,000344099802
I057	SAN NICOLA DELL'ALTO	KR	Calabria	852	85.256	155.010	182	0,000006070821
I058	SAN NICOLA DA CRISSA	VV	Calabria	1.329	122.162	213.391	161	0,000008357235
I059	SANNICOLA	LE	Puglia	5.905	1.189.453	1.869.036	317	0,000073198889
I060	SAN NICOLA ARCELLA	CS	Calabria	1.988	1.798.499	2.284.895	1.149	0,000089485599
I061	SAN NICOLA BARONIA	AV	Campania	761	158.017	228.977	301	0,000008967634
I062	SAN NICOLA MANFREDI	BN	Campania	3.663	664.662	1.113.853	304	0,000043622935
I063	SAN NICOLO' DI COMELICO	BL	Veneto	395	220.822	274.959	696	0,000010768509
I066	SAN PANCRAZIO SALENTINO	BR	Puglia	9.975	1.875.472	3.064.543	307	0,000120019735
I071	SAN PAOLO DI JESI	AN	Marche	912	254.463	343.137	376	0,000013438630
I072	SAN PAOLO DI CIVITATE	FG	Puglia	5.777	1.278.097	2.145.618	371	0,000084030948
I073	SAN PAOLO BEL SITO	NA	Campania	3.495	774.149	1.315.019	376	0,000051501380
I076	SAN PAOLO SOLBRITO	AT	Piemonte	1.207	289.844	403.299	334	0,000015794786
I079	SAN PELLEGRINO TERME	BG	Lombardia	4.830	1.631.059	2.084.364	432	0,000081632014
I088	SAN PIETRO DI CADORE	BL	Veneto	1.617	579.447	744.537	460	0,000029159047
I089	SAN PIETRO AL TANAGRO	SA	Campania	1.710	334.939	564.442	330	0,000022105781
I090	SAN PIETRO VAL LEMINA	TO	Piemonte	1.453	655.466	794.164	547	0,000031102636
I093	SAN PIETRO A MAIDA	CZ	Calabria	4.151	556.821	776.315	187	0,000030403598
I095	SAN PIETRO APOSTOLO	CZ	Calabria	1.676	182.950	307.470	183	0,000012041752
I096	SAN PIETRO AVELLANA	IS	Molise	493	220.223	274.813	557	0,000010762770
I102	SAN PIETRO DI CARIDA'	RC	Calabria	1.159	119.899	204.166	176	0,000007995968
I103	SAN PIETRO DI FELETTO	TV	Veneto	5.251	1.795.245	2.223.902	424	0,000087096879
I105	SAN PIETRO DI MORUBIO	VR	Veneto	3.008	975.111	1.256.191	418	0,000049197447
I107	SAN PIETRO IN GU	PD	Veneto	4.497	1.624.478	2.035.507	453	0,000079718558
I108	SAN PIETRO IN AMANTEA	CS	Calabria	510	66.095	103.679	203	0,000004060496
I109	SAN PIETRO IN CARIANO	VR	Veneto	12.851	4.659.900	6.052.615	471	0,000237044515
I110	SAN PIETRO IN CASALE	BO	Emilia Romagna	12.292	4.271.641	5.506.753	448	0,000215666385
I113	SAN PIETRO INFINE	CE	Campania	927	140.266	256.791	277	0,000010056976
I114	SAN PIETRO IN GUARANO	CS	Calabria	3.645	591.629	969.851	266	0,000037983238
I115	SAN PIETRO IN LAMA	LE	Puglia	3.562	607.407	959.566	269	0,000037580416
I116	SAN PIETRO MOSEZZO	NO	Piemonte	2.035	1.336.387	1.619.024	796	0,000063407419
I117	SAN PIETRO MUSSOLINO	VI	Veneto	1.613	493.979	588.181	365	0,000023035519
I119	SAN PIETRO VERNOTICO	BR	Puglia	13.684	3.102.708	4.675.872	342	0,000183125790



I120	SAN PIETRO VIMINARIO	PD Veneto	3.031	792.240	1.053.806	348	0,000041271250
I121	SAN PIO DELLE CAMERE	AQ Abruzzo	671	139.293	221.271	330	0,00008865862
I122	SAN POLO MATESE	CB Molise	471	98.321	139.420	296	0,000005460229
I123	SAN POLO D'ENZA	RE Emilia Romagna	6.106	2.423.199	3.742.146	613	0,000146557371
I124	SAN POLO DI PIAVE	TV Veneto	4.860	1.493.459	1.857.011	382	0,000072727933
I125	SAN POLO DEI CAVALIERI	RM Lazio	2.981	858.761	1.151.773	386	0,000045108026
I126	SAN PONSO	TO Piemonte	268	101.471	152.079	567	0,000005956031
I128	SAN POSSIDONIO	MO Emilia Romagna	3.603	1.045.339	1.594.008	442	0,000062427693
I129	SAN POTITO ULTRA	AV Campania	1.547	338.518	505.738	327	0,000019806727
I130	SAN POTITO SANNITICO	CE Campania	1.912	303.332	538.826	282	0,000021102587
I131	SAN PRISCO	CE Campania	12.340	2.740.509	4.348.754	352	0,000170314527
I132	SAN PROCOPIO	RC Calabria	542	41.430	91.247	168	0,000003573598
I133	SAN PROSPERO	MO Emilia Romagna	5.927	2.041.191	2.776.553	468	0,000108740877
I135	SAN QUIRICO D'ORCIA	SI Toscana	2.655	1.039.236	1.552.112	585	0,000060786895
I137	SAN RAFFAELE CIMENA	TO Piemonte	3.110	1.121.501	1.346.772	433	0,000052744972
I138	SANREMO	IM Liguria	54.824	36.363.684	43.893.754	801	0,001719054354
I139	SAN ROBERTO	RC Calabria	1.719	260.516	346.939	202	0,000013587526
I140	SAN ROCCO AL PORTO	LO Lombardia	3.528	1.112.819	1.389.912	394	0,000054434505
I142	SAN ROMANO IN GARFAGNANA	LU Toscana	1.405	417.222	585.391	417	0,000022926232
I143	SAN RUFO	SA Campania	1.722	223.791	361.695	210	0,000014165423
I144	SAN SALVATORE MONFERRATO	AL Piemonte	4.256	1.491.704	1.846.693	434	0,000072323875
I145	SAN SALVATORE TELESINO	BN Campania	4.024	738.712	1.354.145	337	0,000053033720
I148	SAN SALVO	CH Abruzzo	20.055	7.143.003	10.336.152	515	0,000404804924
I150	SAN SEBASTIANO CURONE	AL Piemonte	579	259.464	322.675	557	0,000012637258
I151	SAN SEBASTIANO AL VESUVIO	NA Campania	9.146	2.473.209	3.928.035	429	0,000153837492
I152	SAN SEBASTIANO DA PO	TO Piemonte	1.954	616.247	791.786	405	0,000031009477
I153	SAN SECONDO PARMENSE	PR Emilia Romagna	5.695	2.195.830	3.176.599	558	0,000124408292
I154	SAN SECONDO DI PINEROLO	TO Piemonte	3.612	1.105.331	1.515.201	419	0,000059341310
I155	SANSEPOLCRO	AR Toscana	15.907	5.422.026	8.262.040	519	0,000323574419
I156	SAN SEVERINO MARCHE	MC Marche	12.630	3.517.568	4.882.393	387	0,000191213956
I157	SAN SEVERINO LUCANO	PZ Basilicata	1.529	177.299	321.762	210	0,000012601493
I158	SAN SEVERO	FG Puglia	53.434	10.627.688	15.837.872	296	0,000020274192
I162	SAN SIRO	CO Lombardia	1.736	1.134.005	1.300.943	749	0,000050950127
I163	SAN SOSSIO BARONIA	AV Campania	1.610	222.044	354.279	220	0,000013874984
I164	SAN SOSTENE	CZ Calabria	1.365	320.315	473.849	347	0,000018557821
I165	SAN SOSTI	CS Calabria	2.180	276.701	455.791	209	0,000017850605
I168	SANTA BRIGIDA	BG Lombardia	549	356.564	426.610	777	0,000016707765
I170	SANTA CATERINA DELLO IONIO	CZ Calabria	2.194	380.344	556.856	254	0,000021808711
I171	SANTA CATERINA ALBANESE	CS Calabria	1.213	156.434	238.091	196	0,000009324584
I172	SANTA CESAREA TERME	LE Puglia	3.023	1.216.739	1.677.521	555	0,00005698412
I175	SANTA CRISTINA E BISSONE	PV Lombardia	2.006	646.836	799.682	399	0,000031318735
I176	SANTA CRISTINA D'ASPROMONTE	RC Calabria	899	112.359	174.673	194	0,000006840876
I177	SANTA CROCE SULL'ARNO	PI Toscana	14.755	7.019.777	8.814.955	597	0,000345228766
I179	SANTA CROCE DEL SANNIO	BN Campania	915	210.087	316.255	346	0,000012385806
I181	SANTA CROCE DI MAGLIANO	CB Molise	4.387	594.831	926.744	211	0,000036294996
I183	SANTA DOMENICA TALAO	CS Calabria	1.251	170.796	231.840	185	0,000009079795
I187	SANTA FIORA	GR Toscana	2.611	1.454.337	1.860.606	713	0,000072868762
I189	SANT'AGAPITO	IS Molise	1.505	297.339	408.562	271	0,000016000926
I190	SANT'AGATA FOSSILI	AL Piemonte	423	160.105	221.436	523	0,000008672310
I191	SANT'AGATA BOLOGNESE	BO Emilia Romagna	7.255	2.475.804	3.515.463	485	0,000137679538
I192	SANT'AGATA DI ESARO	CS Calabria	1.856	271.921	378.904	204	0,000014839383
I193	SANT'AGATA DI PUGLIA	FG Puglia	1.929	580.164	793.067	411	0,000031059683
I196	SANT'AGATA SUL SANTERNO	RA Emilia Romagna	2.880	981.777	1.348.876	468	0,000052827361
I197	SANT'AGATA DE' GOTI	BN Campania	11.175	1.739.906	3.129.052	280	0,000122546165
I198	SANT'AGATA DEL BIANCO	RC Calabria	606	67.415	108.768	179	0,000004259771
I201	SANT'AGATA FELTRIA	RN Emilia Romagna	2.125	537.905	811.984	382	0,000031800527
I203	SANTA GIULETTA	PV Lombardia	1.639	535.505	693.230	423	0,000027149652
I206	SANTA GIUSTINA	BL Veneto	6.773	2.122.668	2.750.090	406	0,000107704477
I207	SANTA GIUSTINA IN COLLE	PD Veneto	7.212	2.360.771	2.892.880	401	0,000113296718
I208	SANT'AGNELLO	NA Campania	9.141	3.371.326	5.134.473	562	0,000201086428
I210	SANT'ALBANO STURA	CN Piemonte	2.420	749.228	996.575	412	0,000039029846
I213	SANT'ALESSIO CON VIALONE	PV Lombardia	961	267.305	379.689	395	0,000014870141
I214	SANT'ALESSIO IN ASPROMONTE	RC Calabria	350	47.207	74.838	214	0,000002930954
I217	SANTA LUCE	PI Toscana	1.685	661.638	915.473	543	0,000035853557
I219	SANTA LUCIA DI SERINO	AV Campania	1.406	323.719	476.857	339	0,000018675631
I221	SANTA LUCIA DI PIAVE	TV Veneto	9.195	2.701.016	3.473.246	378	0,000136026160
I225	SANTA MARGHERITA LIGURE	GE Liguria	9.227	14.480.261	16.659.687	1.806	0,000652459729
I230	SANTA MARGHERITA DI STAFFORA	PV Lombardia	474	320.836	382.601	807	0,000014984196
I232	SANTA MARIA A MONTE	PI Toscana	13.118	4.098.280	5.553.550	423	0,000217499166
I233	SANTA MARIA A VICO	CE Campania	13.973	2.824.359	4.594.809	329	0,000179951042
I234	SANTA MARIA CAPUA VETERE	CE Campania	32.856	10.809.740	15.912.237	484	0,000623186612
I236	TRAVACCO SICCOMARIO	PV Lombardia	4.420	1.453.470	1.836.281	415	0,000071916081



I237	SANTA MARIA DELLA VERSA	PV	Lombardia	2.357	806.543	1.034.452	439	0,000040513249
I238	SANTA MARIA DEL MOLISE	IS	Molise	671	156.602	215.164	321	0,00008426682
I242	SANTA MARIA DI SALA	VE	Veneto	17.639	4.316.575	6.161.147	349	0,000241295080
I243	SANTA MARIA HOE'	LC	Lombardia	2.192	762.358	953.396	435	0,000037338781
I244	SANTA MARIA IMBARO	CH	Abruzzo	2.013	551.668	738.181	367	0,000028910120
I247	SANTA MARIA LA FOSSA	CE	Campania	2.694	523.365	851.519	316	0,000033348875
I249	SANTA MARIA MAGGIORE	VB	Piemonte	1.276	1.694.500	2.012.314	1.577	0,000078810227
I251	SANTA MARIA NUOVA	AN	Marche	4.177	1.004.693	1.317.128	315	0,000051583990
I253	SANTA MARINA	SA	Campania	3.255	1.112.109	1.614.489	496	0,000063229827
I255	SANTA MARINELLA	RM	Lazio	18.882	13.432.734	16.813.928	890	0,000658500417
I256	SANT'AMBROGIO SUL GARIGLIANO	FR	Lazio	969	143.430	209.829	217	0,000008217737
I258	SANT'AMBROGIO DI TORINO	TO	Piemonte	4.735	1.250.554	1.657.232	350	0,000064903806
I259	SANT'AMBROGIO DI VALPOLICELLA	VR	Veneto	11.758	4.054.249	5.113.457	435	0,000200263374
I260	SANTOMENNA	SA	Campania	446	72.415	133.453	299	0,000005226542
I261	SAN TAMMARO	CE	Campania	5.602	1.112.303	1.896.259	338	0,000074265050
I262	SANT'ANASTASIA	NA	Campania	27.747	4.340.423	8.375.475	302	0,000328016964
I263	SANT'ANATOLIA DI NARCO	PG	Umbria	564	161.611	219.677	389	0,00008603411
I264	SANT'ANDREA DI CONZA	AV	Campania	1.507	309.650	452.591	300	0,000017725286
I265	SANT'ANDREA DEL GARIGLIANO	FR	Lazio	1.491	186.086	256.470	172	0,000010044368
I266	SANT'ANDREA APOSTOLO DELLO IONIO	CZ	Calabria	1.900	528.906	792.022	417	0,000031018749
I273	SANT'ANGELO D'ALIFE	CE	Campania	2.253	292.897	495.583	220	0,000019408988
I274	SANT'ANGELO LODIGIANO	LO	Lombardia	13.046	4.226.966	5.296.443	406	0,000207429835
I275	SANT'ANGELO DI PIOVE DI SACCO	PD	Veneto	7.205	1.826.746	2.499.941	347	0,000097907650
I276	SANT'ANGELO LOMELLINA	PV	Lombardia	796	253.425	319.677	402	0,000012519840
I277	SANT'ANGELO A CUPOLO	BN	Campania	4.327	984.822	1.431.099	331	0,000056047540
I278	SANT'ANGELO A FASANELLA	SA	Campania	601	120.506	190.945	318	0,000007478172
I279	SANT'ANGELO ALL'ESCA	AV	Campania	815	204.240	299.115	367	0,000011714537
I280	SANT'ANGELO A SCALA	AV	Campania	713	120.709	195.221	274	0,000007645637
I281	SANT'ANGELO DEI LOMBARDI	AV	Campania	4.203	867.736	1.329.652	316	0,000052074481
I282	SANT'ANGELO DEL PESCO	IS	Molise	364	137.426	168.029	462	0,000006580688
I284	SANT'ANGELO ROMANO	RM	Lazio	5.017	1.066.209	1.567.725	312	0,000061398346
I286	SANT'ANGELO IN PONTANO	MC	Marche	1.421	355.176	502.614	354	0,000019684375
I287	SANT'ANGELO IN VADO	PU	Marche	4.088	984.566	1.455.040	356	0,000056985148
I288	SANT'ANGELO LE FRATTE	PZ	Basilicata	1.425	170.876	264.935	186	0,000010375909
I289	SANT'ANGELO LIMOSANO	CB	Molise	348	79.605	106.917	307	0,000004187287
I292	SANT'ANNA D'ALFAEDO	VR	Veneto	2.538	912.329	1.144.856	451	0,000044837125
I293	SANT'ANTIMO	NA	Campania	33.852	5.168.405	11.264.370	333	0,000441157612
I296	SANT'ANTONINO DI SUSÀ	TO	Piemonte	4.276	1.224.226	1.626.977	380	0,000063718917
I300	SANT'ANTONIO ABATE	NA	Campania	19.745	2.892.994	5.434.028	275	0,000212818212
I301	SANTA PAOLINA	AV	Campania	1.218	192.864	297.610	244	0,000011655606
I302	SANT'APOLLINARE	FR	Lazio	1.892	367.874	534.060	282	0,000020915918
I304	SANTARCANGELO DI ROMAGNA	RN	Emilia Romagna	22.180	7.791.247	10.667.963	481	0,000417799931
I305	SANT'ARCANGELO	PZ	Basilicata	6.487	1.036.204	1.542.637	238	0,000060415815
I306	SANT'ARPINO	CE	Campania	14.438	2.075.724	4.055.453	281	0,000158827700
I307	SANT'ARSENIO	SA	Campania	2.806	559.871	931.382	332	0,000036476641
I308	SANTA SEVERINA	KR	Calabria	2.107	184.962	363.397	172	0,000014232060
I309	SANTA SOFIA D'EPIRO	CS	Calabria	2.569	200.620	366.464	143	0,000014352192
I310	SANTA SOFIA	FC	Emilia Romagna	4.117	1.501.433	2.082.257	506	0,000081549491
I315	SANTA VITTORIA IN MATENANO	FM	Marche	1.321	280.188	377.166	286	0,000014771313
I316	SANTA VITTORIA D'ALBA	CN	Piemonte	2.830	923.019	1.167.671	413	0,000045730657
I317	SANT'EGIDIO DEL MONTE ALBINO	SA	Campania	8.916	1.293.430	2.527.527	283	0,000098988038
I318	SANT'EGIDIO ALLA VIBRATA	TE	Abruzzo	9.760	2.375.602	3.730.687	382	0,000146108579
I319	SANT'ELENA	PD	Veneto	2.460	762.188	1.102.620	448	0,000043182996
I320	SANT'ELIA A PIANISI	CB	Molise	1.762	321.519	446.394	253	0,000017482558
I321	SANT'ELIA FIUMERAPIDO	FR	Lazio	6.112	969.512	1.460.298	239	0,000057191097
I322	VALLEFIORITA	CZ	Calabria	1.751	200.824	340.137	194	0,000013321125
I324	SANT'ELPIDIO A MARE	FM	Marche	17.073	4.634.664	5.734.392	336	0,000224581631
I326	SANTE MARIE	AQ	Abruzzo	1.155	802.465	966.439	837	0,000037849604
I327	SANTENA	TO	Piemonte	10.788	3.308.400	4.247.078	394	0,000166332504
I330	SANTERAMO IN COLLE	BA	Puglia	26.724	4.681.161	7.066.053	264	0,000276734810
I332	SANT'EUFEMIA A MAIELLA	PE	Abruzzo	269	257.548	323.260	1.202	0,000012660137
I333	SANT'EUFEMIA D'ASPROMONTE	RC	Calabria	4.116	463.238	744.521	181	0,000029158422
I335	SANT'EUSANIO DEL SANGRO	CH	Abruzzo	2.495	444.095	630.943	253	0,000024710245
I336	SANT'EUSANIO FORCONESE	AQ	Abruzzo	398	67.142	87.907	221	0,000003442791
I337	SANTHIA'	VC	Piemonte	8.611	3.304.414	4.196.732	487	0,000164360755
I339	SANTI COSMA E DAMIANO	LT	Lazio	6.955	1.322.265	2.180.923	314	0,000085413622
I341	SANTILARIO DELLO IONIO	RC	Calabria	1.404	235.806	323.831	231	0,000012682514
I342	SANTILARIO D'ENZA	RE	Emilia Romagna	11.261	4.059.433	5.962.086	529	0,000233499053
I344	SANT'IPPOLITO	PU	Marche	1.543	389.222	575.244	373	0,000022528867
I346	SANT'OLCESE	GE	Liguria	5.926	2.202.620	2.817.119	475	0,000110329627
I347	SAN TOMASO AGORDINO	BL	Veneto	636	383.104	488.509	768	0,000019131974
I348	SANT'OMERO	TE	Abruzzo	5.288	1.198.241	2.122.865	401	0,000083139851



I350	SANT'ONOFRIO	VV	Calabria	3.067	465.291	709.377	231	0,000027782029
I351	SANTOPADRE	FR	Lazio	1.350	259.107	345.821	256	0,000013543732
I352	SANT'ORESTE	RM	Lazio	3.675	982.795	1.335.544	363	0,000052305242
I353	SANTORSO	VI	Veneto	5.764	2.028.183	2.539.848	441	0,000099470556
I357	SANTO STEFANO DEL SOLE	AV	Campania	2.186	386.735	574.237	263	0,000022489412
I359	SANTO STEFANO DI ROGLIANO	CS	Calabria	1.723	275.169	409.660	238	0,000016043911
I360	SANTO STEFANO DI SESSANIO	AQ	Abruzzo	113	76.065	109.084	965	0,000004272162
I361	SANTO STEFANO TICINO	MI	Lombardia	4.954	1.740.165	2.226.302	449	0,000087190842
I362	SANTO STEFANO LODIGIANO	LO	Lombardia	1.918	541.824	694.315	362	0,000027192134
I363	SANTO STEFANO DI MAGRA	SP	Liguria	9.457	2.745.680	3.605.479	381	0,000141204915
I364	VILLA SANTO STEFANO	FR	Lazio	1.700	268.868	381.080	224	0,000014924611
I365	SANTO STEFANO AL MARE	IM	Liguria	2.232	2.372.991	2.684.984	1.203	0,000105154684
I367	SANTO STEFANO BELBO	CN	Piemonte	3.949	1.483.976	1.936.995	491	0,000075860445
I368	SANTO STEFANO D'AVETO	GE	Liguria	1.122	1.408.113	1.572.837	1.402	0,000061598585
I371	SANTO STEFANO IN ASPROMONTE	RC	Calabria	1.237	438.959	574.022	464	0,000022481006
I372	SANTO STEFANO ROERO	CN	Piemonte	1.380	303.381	387.520	281	0,000015176812
I373	SAN STINO DI LIVENZA	VE	Veneto	12.863	3.280.310	4.564.067	355	0,000178747074
I375	SANT'URBANO	PD	Veneto	2.050	580.249	802.033	391	0,000031410807
I376	SAN VALENTINO IN ABRUZZO CITERIORE	PE	Abruzzo	1.922	420.044	604.491	315	0,000023674292
I377	SAN VALENTINO TORIO	SA	Campania	10.991	1.633.862	3.010.069	274	0,000117886298
I381	SAN VENANZO	TR	Umbria	2.217	844.628	1.122.626	506	0,000043966512
I382	SAN VENDEMIANO	TV	Veneto	10.024	3.842.526	4.841.954	483	0,000189630206
I388	SAN VINCENZO LA COSTA	CS	Calabria	2.167	217.137	401.128	185	0,000015709763
I389	SAN VINCENZO VALLE ROVETO	AQ	Abruzzo	2.341	499.760	757.840	324	0,000029680028
I390	SAN VINCENZO	LI	Toscana	6.910	6.749.329	9.035.237	1.308	0,000353855904
I391	SAN VITALIANO	NA	Campania	6.415	1.466.348	2.357.568	368	0,000092331775
I392	SAN VITO DI CADORE	BL	Veneto	1.881	2.894.145	3.193.958	1.698	0,000125088121
I393	SAN VITO SULLO IONIO	CZ	Calabria	1.826	357.771	508.642	279	0,000019920464
I394	SAN VITO CHIETINO	CH	Abruzzo	5.372	1.792.048	2.463.309	459	0,000096472988
I396	SAN VITO DEI NORMANNI	BR	Puglia	19.302	4.649.686	6.727.785	349	0,000263486878
I400	SAN VITO ROMANO	RM	Lazio	3.339	691.596	1.110.901	333	0,000043507307
I401	SAN VITO DI LEGUZZANO	VI	Veneto	3.605	1.164.354	1.474.572	409	0,000057750119
I408	SAN VITTORE DEL LAZIO	FR	Lazio	2.576	443.757	718.652	279	0,000028145275
I409	SAN VITTORE OLONA	MI	Lombardia	8.425	2.529.232	3.436.453	408	0,000134585212
I410	SANZA	SA	Campania	2.562	415.040	607.000	237	0,000023772534
I412	SAN ZENO NAVIGLIO	BS	Lombardia	4.679	1.582.432	2.051.129	438	0,000080330387
I414	SAN ZENO DI MONTAGNA	VR	Veneto	1.362	1.365.821	1.634.270	1.200	0,000064004539
I415	SAN ZENONE AL LAMBRO	MI	Lombardia	4.505	1.055.402	1.421.116	315	0,000055665659
I416	SAN ZENONE AL PO	PV	Lombardia	587	170.094	222.499	379	0,000008713963
I417	SAN ZENONE DEGLI EZZELINI	TV	Veneto	7.502	2.302.867	2.872.128	383	0,000112483991
I418	SAONARA	PD	Veneto	10.406	2.885.606	3.884.805	373	0,000152144442
I422	SAPRI	SA	Campania	6.719	1.618.588	2.519.718	375	0,000098682198
I423	SARACENA	CS	Calabria	3.782	523.701	848.706	224	0,000033238718
I424	SARACINESCO	RM	Lazio	182	70.932	105.458	579	0,000004130144
I425	SARCEDO	VI	Veneto	5.272	1.873.078	2.273.153	431	0,000089025724
I426	SARCONI	PZ	Basilicata	1.418	200.135	300.135	212	0,000011754463
I429	SARDIGLIANO	AL	Piemonte	402	172.515	217.777	542	0,000008529012
I430	SAREGO	VI	Veneto	6.744	1.876.317	2.399.155	356	0,000093960490
I432	SAREZZANO	AL	Piemonte	1.154	365.518	479.500	416	0,000018779125
I433	SAREZZO	BS	Lombardia	13.438	4.207.663	5.324.748	396	0,000208538367
I434	SARMATO	PC	Emilia Romagna	2.822	1.127.578	1.421.566	504	0,000055674195
I435	SARMEDE	TV	Veneto	3.054	865.989	1.106.445	362	0,000043332782
I436	SARNANO	MC	Marche	3.263	1.438.750	1.773.787	544	0,000069468565
I437	SARNICO	BG	Lombardia	6.690	2.540.728	3.306.143	494	0,000129481738
I438	SARNO	SA	Campania	31.511	4.709.055	8.535.426	271	0,000334281291
I441	SARONNO	VA	Lombardia	39.351	14.959.414	19.162.334	487	0,000750473391
I444	SARSINA	FC	Emilia Romagna	3.422	1.005.316	1.353.397	395	0,000053004415
I445	SARTEANO	SI	Toscana	4.723	2.150.149	2.859.602	605	0,000111993423
I447	SARTIRANA LOMELLINA	PV	Lombardia	1.652	537.146	701.531	425	0,000027474758
I449	SARZANA	SP	Liguria	22.104	8.159.431	11.260.503	509	0,000441006189
I451	SASSANO	SA	Campania	4.954	605.243	1.274.213	257	0,000049903245
I453	SASSELLO	SV	Liguria	1.762	1.501.749	1.879.257	1.067	0,000073599189
I454	SASSETTA	LI	Toscana	503	326.470	407.218	810	0,000015948291
I455	SASSINORO	BN	Campania	612	87.231	154.804	253	0,000006062752
I457	SASSO DI CASTALDA	PZ	Basilicata	834	141.117	207.332	249	0,000008119957
I459	SASSOCORVARO	PU	Marche	3.465	927.430	1.392.846	402	0,000054549382
I460	SASSOFELTRIO	PU	Marche	1.421	344.239	475.493	335	0,000018622207
I461	SASSOFERRATO	AN	Marche	7.177	2.448.082	3.104.435	433	0,000121582050
I462	SASSUOLO	MO	Emilia Romagna	40.813	17.671.918	23.267.982	570	0,000911266923
I463	SATRIANO	CZ	Calabria	3.429	640.257	974.780	284	0,000038176258
I465	SAUZE DI CESANA	TO	Piemonte	246	426.348	484.236	1.968	0,000018964617
I466	SAUZE D'OULX	TO	Piemonte	1.088	3.935.229	4.386.751	4.032	0,000171802640



I467	SAVA	TA	Puglia	16.109	3.028.531	4.669.400	290	0,000182872310
I468	SAVELLI	KR	Calabria	1.265	229.490	351.942	278	0,000013783440
I469	SAVIANO	NA	Campania	16.117	2.740.767	4.879.935	303	0,000191117702
I470	SAVIGLIANO	CN	Piemonte	21.471	9.015.487	11.133.612	519	0,000436036611
I471	SAVIGNANO IRPINO	AV	Campania	1.139	251.146	370.149	325	0,000014496492
I472	SAVIGNANO SUL RUBICONE	FC	Emilia Romagna	17.823	5.656.212	8.411.806	472	0,000329439854
I473	SAVIGNANO SUL PANARO	MO	Emilia Romagna	9.172	3.317.067	4.550.719	496	0,000178224274
I475	SAVIGNONE	GE	Liguria	3.186	1.515.858	2.045.032	642	0,000080091595
I476	SAVIORE DELL'ADAMELLO	BS	Lombardia	901	403.389	483.668	537	0,000018942386
I480	SAVONA	SV	Liguria	61.057	25.661.594	33.007.763	541	0,0001292715566
I482	SCAFA	PE	Abruzzo	3.720	807.620	1.213.885	326	0,000047540568
I483	SCAFATI	SA	Campania	50.833	9.138.598	16.042.412	316	0,000628284774
I484	SCAGNELLO	CN	Piemonte	188	49.810	69.398	369	0,000002717910
I485	SCALA COELI	CS	Calabria	991	169.214	240.590	243	0,000009422466
I486	SCALA	SA	Campania	1.530	471.025	663.548	434	0,000025987193
I487	SCALDASOLE	PV	Lombardia	939	274.980	358.493	382	0,000014040014
I489	SCALEA	CS	Calabria	10.997	4.567.695	6.604.498	601	0,000258658468
I490	SCALENGHE	TO	Piemonte	3.303	1.093.266	1.388.998	421	0,000054398708
I493	SCAMPITELLA	AV	Campania	1.215	168.939	296.444	244	0,000011609941
I494	SCANDALE	KR	Calabria	3.126	302.863	531.261	170	0,000020806302
I496	SCANDIANO	RE	Emilia Romagna	25.663	9.606.051	13.605.960	530	0,000532863623
I497	SCANDOLARA RAVARA	CR	Lombardia	1.380	431.760	603.552	437	0,000023637513
I498	SCANDOLARA RIPA D'OGGIO	CR	Lombardia	572	173.819	226.985	397	0,00000889621
I499	SCANDRIGLIA	RI	Lazio	3.128	799.733	1.186.207	379	0,000046456584
I501	SCANNO	AQ	Abruzzo	1.822	1.113.484	1.347.436	740	0,000052770951
I504	SCANSANO	GR	Toscana	4.354	1.577.141	2.113.431	485	0,000082770388
I506	SCANZOROSCIATE	BG	Lombardia	10.039	3.288.912	4.198.184	418	0,000164417619
I507	SCAPOLI	IS	Molise	669	130.682	178.618	267	0,000006995377
I510	SCARLINO	GR	Toscana	3.842	2.182.744	3.065.978	798	0,000120075937
I511	SCARMAGNO	TO	Piemonte	855	401.096	538.336	630	0,000021083395
I512	SCARNAFIGI	CN	Piemonte	2.158	768.414	927.279	430	0,000036315932
I520	SCERNI	CH	Abruzzo	3.259	716.648	1.047.291	321	0,000041016102
I522	SCHEGGIA E PASCELUPPO	PG	Umbria	1.374	511.388	671.782	489	0,000026309655
I523	SCHEGGINO	PG	Umbria	449	147.017	212.001	472	0,000008302802
I526	SCHIAVI DI ABRUZZO	CH	Abruzzo	819	431.902	531.598	649	0,000020819488
I527	SCHIAVON	VI	Veneto	2.625	939.764	1.232.941	470	0,000048286867
I529	SCHIGNANO	CO	Lombardia	858	527.500	602.717	702	0,000023604788
I530	SCHILPARIO	BG	Lombardia	1.186	862.546	1.004.673	847	0,000039347006
I531	SCHIO	VI	Veneto	39.219	15.430.219	19.110.402	487	0,000748439507
I532	SCHIVENOGLIA	MN	Lombardia	1.201	349.038	492.059	410	0,000019270981
I536	SCIDO	RC	Calabria	927	80.364	140.471	152	0,000005501392
I537	SCILLA	RC	Calabria	4.901	970.382	1.581.843	323	0,000061951270
I539	SCIOLZE	TO	Piemonte	1.446	521.323	622.895	431	0,000024395054
I540	SCISCIANO	NA	Campania	6.054	1.176.484	1.871.533	309	0,000073296686
I543	SCONTRONE	AQ	Abruzzo	582	185.230	231.700	398	0,000009074284
I544	SCOPA	VC	Piemonte	418	423.555	474.428	1.135	0,000018580490
I545	SCOPELLO	VC	Piemonte	372	1.335.539	1.441.001	3.874	0,000056435353
I546	SCOPPITO	AQ	Abruzzo	3.730	1.208.345	1.548.647	415	0,000060651187
I549	SCORRANO	LE	Puglia	6.992	966.968	1.646.003	235	0,000064464055
I551	SCORZE'	VE	Veneto	18.838	5.118.903	7.361.051	391	0,000288288110
I553	SCURCOLA MARSICANA	AQ	Abruzzo	2.778	1.060.353	1.674.884	603	0,000065595119
I555	SCURZOLENTO	AT	Piemonte	535	207.994	251.915	471	0,000009866007
I556	SEBORGA	IM	Liguria	307	119.568	175.995	573	0,00006892671
I558	SECINARO	AQ	Abruzzo	358	148.268	201.926	564	0,000007908225
I559	SECLI'	LE	Puglia	1.890	350.196	497.325	263	0,000019477245
I561	SECUGNAGO	LO	Lombardia	2.010	525.979	693.530	345	0,000027161390
I563	SEDICO	BL	Veneto	10.063	3.397.793	4.285.465	426	0,000167835902
I566	SEDRIANO	MI	Lombardia	12.099	3.407.311	4.411.168	365	0,000172758937
I567	SEDRINA	BG	Lombardia	2.475	689.362	892.786	361	0,000034965073
I569	SEFRO	MC	Marche	419	161.588	203.490	486	0,000007969472
I571	SEGGIANO	GR	Toscana	965	454.846	591.685	613	0,000023172739
I573	SEGNI	RM	Lazio	9.220	2.607.501	3.599.284	390	0,000140962291
I577	SEGRATE	MI	Lombardia	35.234	19.924.470	25.189.715	715	0,000986529640
I578	SEGUSINO	TV	Veneto	1.888	742.441	926.939	491	0,000036302613
I581	SELCI	RI	Lazio	1.096	258.607	394.093	360	0,000015434253
I585	SELLANO	PG	Umbria	1.071	442.004	572.892	535	0,000022436743
I588	SELLERO	BS	Lombardia	1.456	419.182	522.563	359	0,000020465666
I589	SELLIA	CZ	Calabria	527	83.988	111.938	212	0,000004383938
I590	SELLIA MARINA	CZ	Calabria	7.681	2.316.261	3.076.081	400	0,000120471573
I592	SELVA DI CADORE	BL	Veneto	513	989.379	1.079.527	2.104	0,000042278568
I594	SELVA DI PROGNO	VR	Veneto	911	360.798	460.538	506	0,000018036490
I595	SELVAZZANO DENTRO	PD	Veneto	22.946	7.454.481	9.650.663	421	0,000377958420



I597	SELVINO	BG	Lombardia	2.042	2.677.591	3.185.082	1.560	0,000124740520
I599	SEMIANA	PV	Lombardia	226	90.457	121.598	538	0,000004762251
I600	SEMINARA	RC	Calabria	2.757	237.563	486.046	176	0,000019035517
I601	SEMPRONIANO	GR	Toscana	1.070	466.476	621.891	581	0,000024355736
I602	SENAGO	MI	Lombardia	21.527	6.325.519	8.452.157	393	0,000031020158
I606	SENERCHIA	AV	Campania	811	112.285	175.886	217	0,000006888399
I607	SENIGA	BS	Lombardia	1.447	498.619	644.995	446	0,000025260561
I608	SENIGALLIA	AN	Marche	44.706	17.808.214	24.739.607	553	0,000968901626
I610	SENISE	PZ	Basilicata	7.049	883.890	1.539.053	218	0,000060275454
I611	SENNA COMASCO	CO	Lombardia	3.203	934.152	1.201.791	375	0,000047066934
I612	SENNA LODIGIANA	LO	Lombardia	1.918	538.621	730.605	381	0,000028613392
I618	SEPINO	CB	Molise	1.934	341.197	440.556	228	0,000017253918
I622	SERAVEZZA	LU	Toscana	13.074	3.917.182	5.871.407	449	0,000229947708
I625	SEREGNO	MB	Lombardia	44.962	18.729.382	22.940.446	510	0,000898439300
I626	SEREN DEL GRAPPA	BL	Veneto	2.453	676.722	904.925	369	0,000035440469
I627	SERGNANO	CR	Lombardia	3.568	923.955	1.211.303	339	0,000047439464
I628	SERIATE	BG	Lombardia	25.240	7.737.085	10.218.520	405	0,000400197987
I629	SERINA	BG	Lombardia	2.076	1.408.989	1.709.334	823	0,000066944329
I630	SERRINO	AV	Campania	6.951	1.124.128	1.895.976	273	0,000074253975
I631	SERLE	BS	Lombardia	3.021	661.372	1.006.164	333	0,000039405383
I632	SERMIDE E FELONICA	MN	Lombardia	7.425	2.526.719	3.433.720	462	0,000134478169
I633	SIRMIONE	BS	Lombardia	8.217	9.227.561	11.788.209	1.435	0,000461673238
I634	SERMONETA	LT	Lazio	9.884	2.295.743	3.273.968	331	0,000128221633
I635	SERNAGLIA DELLA BATTAGLIA	TV	Veneto	6.212	1.910.226	2.604.909	419	0,000102018638
I636	SERNIO	SO	Lombardia	482	161.908	191.145	397	0,000007486003
I637	SEROLE	AT	Piemonte	119	29.456	41.886	352	0,000001640411
I639	SERRA SAN BRUNO	VV	Calabria	6.698	917.465	1.563.097	233	0,000061217120
I640	SERRA RICCO'	GE	Liguria	7.816	3.216.565	3.990.926	511	0,000156300554
I641	SERRACAPRIOLA	FG	Puglia	3.943	1.318.036	1.811.470	459	0,000070944383
I642	SERRA D'AIELLO	CS	Calabria	451	104.074	146.125	324	0,000005722831
I643	SERRA DE' CONTI	AN	Marche	3.765	998.460	1.322.411	351	0,000051790871
I645	SERRALUNGA DI CREA	AL	Piemonte	546	257.536	317.108	581	0,000012419214
I646	SERRALUNGA D'ALBA	CN	Piemonte	569	257.658	343.933	604	0,000013469785
I648	SERRAMEZZANA	SA	Campania	326	69.968	100.766	309	0,000003946379
I649	SERRAMONACESCA	PE	Abruzzo	564	161.162	207.777	368	0,000008137366
I651	SERRAPETRONA	MC	Marche	956	294.740	388.255	406	0,000015205616
I652	SERRARA FONTANA	NA	Campania	3.147	729.327	1.295.799	412	0,000050748646
I653	SERRA SAN QUIRICO	AN	Marche	2.811	831.242	1.071.898	381	0,0000041979781
I654	SERRA SANT'ABBONDIO	PU	Marche	1.012	282.422	396.384	392	0,000015523971
I655	SERRASTRETTA	CZ	Calabria	3.149	490.371	674.152	214	0,000026402460
I656	SERRATA	RC	Calabria	830	104.099	152.400	184	0,000005968603
I657	SERRAVALLE SCRIVIA	AL	Piemonte	6.062	3.056.911	3.989.958	658	0,000156262663
I659	SERRAVALLE LANGHE	CN	Piemonte	305	104.047	140.861	462	0,000005516696
I660	SERRAVALLE PISTOIESE	PT	Toscana	11.666	3.607.456	4.842.624	415	0,000189656441
I661	SERRAVALLE DI CHIANTI	MC	Marche	1.050	436.397	552.900	527	0,000021653765
I662	SERRAVALLE A PO	MN	Lombardia	1.498	557.838	731.417	488	0,000028645214
I663	SERRAVALLE SESIA	VC	Piemonte	4.958	1.682.873	2.131.217	430	0,000083466937
I666	SERRE	SA	Campania	3.956	605.647	994.156	251	0,000038935099
I669	SERRONE	FR	Lazio	3.060	866.772	1.204.706	394	0,000047181096
I671	SERSALE	CZ	Calabria	4.605	405.591	694.271	151	0,000027190432
I673	SOVRAMONTE	BL	Veneto	1.431	476.418	617.460	431	0,000024182176
I676	SESSA AURUNCA	CE	Campania	21.550	6.436.672	9.931.296	461	0,000388949130
I677	SESSA CILENTO	SA	Campania	1.320	227.438	366.482	278	0,000014352883
I678	SESSAME	AT	Piemonte	267	65.499	86.747	325	0,000003397343
I679	SESSANO DEL MOLISE	IS	Molise	729	209.820	254.165	349	0,000009954124
I681	SESTINO	AR	Toscana	1.343	436.617	580.217	432	0,000022723608
I682	SESTO CAMPANO	IS	Molise	2.369	385.712	500.832	211	0,000019614564
I683	SESTO ED UNITI	CR	Lombardia	3.213	969.795	1.307.204	407	0,000051195299
I684	SESTO FIORENTINO	FI	Toscana	49.060	18.928.633	29.998.793	611	0,001174872302
I688	SESTO CALENDE	VA	Lombardia	11.115	4.772.405	6.013.074	541	0,000235495942
I689	SESTOLA	MO	Emilia Romagna	2.486	2.866.202	3.303.796	1.329	0,000129389827
I690	SESTO SAN GIOVANNI	MI	Lombardia	81.822	31.986.060	38.756.868	474	0,001517873433
I692	SESTRIERE	TO	Piemonte	929	4.146.265	4.579.021	4.929	0,000179332729
I693	SESTRI LEVANTE	GE	Liguria	18.512	11.949.789	15.112.101	816	0,000591850100
I696	SETTALA	MI	Lombardia	7.399	2.523.570	3.276.159	443	0,000128307438
I697	SETTEFRATI	FR	Lazio	732	125.278	187.072	256	0,000007326485
I698	SETTIME	AT	Piemonte	548	176.799	221.048	403	0,000008657103
I700	SETTIMO MILANESE	MI	Lombardia	20.063	7.342.889	9.473.409	472	0,000371016472
I701	SETTIMO ROTTARO	TO	Piemonte	482	163.978	209.807	435	0,000008216860
I702	SETTIMO VITTONO	TO	Piemonte	1.551	501.740	656.700	423	0,000025718992
I703	SETTIMO TORINESE	TO	Piemonte	47.485	13.177.430	18.286.735	385	0,000716181428
I704	SETTINGIANO	CZ	Calabria	3.157	745.948	1.025.232	325	0,000040152187




I709	SEVESO	MB Lombardia	23.474	6.866.891	9.220.142	393	0,000361097510
I711	SEZZADIO	AL Piemonte	1.247	541.529	690.844	554	0,000027056222
I712	SEZZE	LT Lazio	24.876	3.093.049	5.782.757	232	0,000226475808
I716	SGURGOLA	FR Lazio	2.667	481.860	679.447	255	0,000026609865
I720	SIANO	SA Campania	9.959	1.353.128	2.538.898	255	0,000099433370
I725	SIDERNO	RC Calabria	18.204	3.023.380	4.737.148	260	0,000185525613
I726	SIENA	SI Toscana	53.772	35.797.004	44.641.838	830	0,001748352312
I727	SIGILLO	PG Umbria	2.371	739.330	1.023.483	432	0,000040083669
I728	SIGNA	FI Toscana	19.235	5.657.492	8.399.577	432	0,000328960904
I736	SILLAVENGO	NO Piemonte	563	241.160	315.585	561	0,000012359560
I738	SILVANO D'ORBA	AL Piemonte	1.990	696.338	960.934	483	0,000037634014
I739	SILVANO PIETRA	PV Lombardia	668	301.573	371.549	556	0,000014551320
I741	SILVI	TE Abruzzo	15.667	6.267.313	9.469.040	604	0,000370845359
I744	SIMBARIO	VV Calabria	964	70.125	129.893	135	0,000005087125
I745	SIMERI CRICHI	CZ Calabria	4.705	1.091.429	1.606.182	341	0,000062904507
I750	SINIO	CN Piemonte	529	113.339	153.387	290	0,000006007228
I753	SINOPOLI	RC Calabria	2.064	124.217	258.961	125	0,000010141958
I756	SIRIGNANO	AV Campania	2.894	506.767	872.852	302	0,000034184376
I758	SIROLO	AN Marche	4.052	2.134.446	2.771.105	684	0,000108527535
I759	SIRONE	LC Lombardia	2.369	850.180	1.038.958	439	0,000040689741
I761	SIRTORI	LC Lombardia	2.811	1.249.361	1.532.322	545	0,000060011820
I767	SIZZANO	NO Piemonte	1.474	533.443	697.189	473	0,000027304710
I774	SMERILLO	FM Marche	366	73.042	112.048	306	0,000004388233
I775	SOAVE	VR Veneto	7.146	2.260.937	3.015.099	422	0,000118083306
I779	SOGLIANO AL RUBICONE	FC Emilia Romagna	3.251	871.632	1.126.778	347	0,000044129135
I780	SOGLIANO CAVOUR	LE Puglia	4.154	506.198	838.451	202	0,000032837102
I781	SOGLIO	AT Piemonte	148	55.056	73.967	500	0,000002896835
I782	SOIANO DEL LAGO	BS Lombardia	1.895	1.386.868	1.595.868	842	0,000062500570
I783	SOLAGNA	VI Veneto	1.889	686.367	885.175	469	0,000034666968
I786	SOLARO	MI Lombardia	14.223	3.651.650	4.995.038	351	0,000195625610
I787	SOLAROLO	RA Emilia Romagna	4.473	1.482.089	1.957.893	438	0,000076678879
I790	SOLAROLO RAINERIO	CR Lombardia	934	321.998	446.363	478	0,000017481356
I792	SOLBIATE	CO Lombardia	2.602	662.248	934.465	359	0,000036597376
I793	SOLBIATE ARNO	VA Lombardia	4.196	1.482.042	1.847.907	440	0,000072371389
I794	SOLBIATE OLONA	VA Lombardia	5.493	1.701.030	2.179.266	397	0,000085348726
I796	SOLDANO	IM Liguria	1.017	176.581	265.593	261	0,000010401699
I798	SOLERO	AL Piemonte	1.653	630.120	809.515	490	0,000031703840
I799	SOLESINO	PD Veneto	7.027	1.850.846	2.867.013	408	0,000112283647
I800	SOLETO	LE Puglia	5.444	1.181.927	1.755.715	323	0,000068760795
I801	SOLFERINO	MN Lombardia	2.642	1.003.513	1.185.979	449	0,000046447669
I802	SOLIERA	MO Emilia Romagna	15.285	5.292.737	6.723.062	440	0,000263301902
I803	SOLIGNANO	PR Emilia Romagna	1.773	825.105	991.502	559	0,000038831175
I804	SULMONA	AQ Abruzzo	24.454	7.181.687	10.351.246	423	0,000405396042
I805	SOLOFRA	AV Campania	12.485	2.537.819	3.860.547	309	0,000151194390
I808	SOLONGHELLO	AL Piemonte	228	101.970	128.247	562	0,000005022670
I809	SOLOPACA	BN Campania	3.797	843.090	1.269.213	334	0,000049707453
I812	SOLTO COLLINA	BG Lombardia	1.795	871.701	1.048.369	584	0,000041058304
I813	SOLZA	BG Lombardia	2.072	558.037	713.982	345	0,000027962394
I815	SOMAGLIA	LO Lombardia	3.824	1.130.858	1.464.911	383	0,000057371739
I817	SOMANO	CN Piemonte	341	84.263	123.518	362	0,000004837444
I819	SOMMA LOMBARDO	VA Lombardia	17.884	5.771.840	8.227.810	460	0,000322233841
I820	SOMMA VESUVIANA	NA Campania	35.100	6.553.188	11.758.784	335	0,000460520860
I821	SOMMACAMPAGNA	VR Veneto	14.746	4.488.121	6.250.812	424	0,000244806722
I822	SOMMARIVA DEL BOSCO	CN Piemonte	6.304	2.264.934	2.780.633	441	0,000108900676
I823	SOMMARIVA PERNO	CN Piemonte	2.791	814.463	1.068.240	383	0,000041836545
I825	SOMMO	PV Lombardia	1.147	372.932	457.854	399	0,000017931371
I826	SONA	VR Veneto	17.630	5.625.032	7.222.311	410	0,000282854486
I827	SONCINO	CR Lombardia	7.665	2.395.175	3.127.376	408	0,000122480517
I828	SONDALO	SO Lombardia	4.159	1.675.238	1.994.964	480	0,000078130750
I829	SONDRIO	SO Lombardia	21.632	9.923.059	11.908.331	550	0,000466377719
I830	SONGAVAZZO	BG Lombardia	727	504.089	580.343	798	0,000022728535
I831	SONICO	BS Lombardia	1.265	513.958	642.957	508	0,000025180744
I832	SONNINO	LT Lazio	7.585	930.060	1.422.338	188	0,000055704425
I835	SOPRANA	BI Piemonte	704	243.757	296.191	421	0,000011600021
I838	SORA	FR Lazio	26.057	6.666.135	9.950.907	382	0,000389717161
I840	SORAGNA	PR Emilia Romagna	4.836	2.073.233	2.695.065	557	0,000105549488
I841	SORANO	GR Toscana	3.381	1.001.078	1.446.858	428	0,000056664740
I843	SORBO SERPICO	AV Campania	611	139.087	203.079	332	0,000007953370
I844	SORBO SAN BASILE	CZ Calabria	802	151.820	213.859	267	0,000008375555
I845	SORBLO	PR Emilia Romagna	9.499	3.807.685	4.920.424	518	0,000192703420
I847	SORDEVOLO	BI Piemonte	1.369	561.724	676.940	494	0,000026511660
I848	SORDIO	LO Lombardia	3.352	807.611	1.065.878	318	0,000041744024




I849	SORESINA	CR	Lombardia	8.948	2.642.245	3.501.392	391	0,000137128467
I850	SORGA'	VR	Veneto	3.000	994.328	1.276.452	425	0,000049990952
I852	SORI	GE	Liguria	4.176	2.976.178	3.515.220	842	0,000137670023
I853	SORIANELLO	VV	Calabria	1.180	76.764	142.685	121	0,000005588095
I854	SORIANO CALABRO	VV	Calabria	2.391	223.847	350.792	147	0,000013738423
I855	SORIANO NEL CIMINO	VT	Lazio	8.361	2.413.324	3.263.192	390	0,000127799618
I856	SORICO	CO	Lombardia	1.258	715.006	854.678	679	0,000033472609
I857	SORISO	NO	Piemonte	756	356.359	434.712	575	0,000017025063
I858	SORISOLE	BG	Lombardia	9.021	2.539.198	3.244.450	360	0,000027065610
I860	SORMANO	CO	Lombardia	638	617.227	697.288	1.093	0,000027308592
I862	SORRENTO	NA	Campania	16.609	10.895.185	16.213.774	976	0,000634995992
I865	SOSPIRO	CR	Lombardia	3.103	870.654	1.196.375	386	0,000046854826
I866	SOSPIROLO	BL	Veneto	3.119	814.027	1.169.620	375	0,000045806972
I867	SOSSANO	VI	Veneto	4.350	1.161.905	1.538.503	354	0,000060253897
I868	SOSTEGNO	BI	Piemonte	774	272.210	332.332	429	0,000013015437
I869	SOTTO IL MONTE GIOVANNI XXIII	BG	Lombardia	4.503	1.478.492	1.804.418	401	0,000070668190
I872	SOVERATO	CZ	Calabria	9.152	3.194.242	4.395.069	480	0,000172128417
I873	SOVERE	BG	Lombardia	5.350	1.377.508	1.740.492	325	0,000068164607
I874	SOVERIA MANNELLI	CZ	Calabria	3.048	476.099	674.348	221	0,000026410166
I875	SOVERIA SIMERI	CZ	Calabria	1.553	186.415	286.950	185	0,000011238094
I876	SOVERZENE	BL	Veneto	386	149.649	191.054	495	0,000007482444
I877	SOVICILLE	SI	Toscana	10.118	4.081.532	5.438.602	538	0,000212997337
I878	SOVICO	MB	Lombardia	8.347	2.761.853	3.554.716	426	0,000139216863
I879	SOVIZZO	VI	Veneto	7.582	2.545.451	3.152.675	416	0,000123471316
I880	SOZZAGO	NO	Piemonte	1.068	437.161	580.017	543	0,000022715759
I884	SPADOLA	VV	Calabria	818	77.447	147.639	180	0,000005782148
I885	SPARANISE	CE	Campania	7.437	1.656.303	2.772.564	373	0,000108584654
I886	SPARONE	TO	Piemonte	1.032	412.532	543.773	527	0,000021296337
I887	SPECCHIA	LE	Puglia	4.780	789.838	1.215.544	254	0,000047605536
I888	SPELLO	PG	Umbria	8.579	2.364.166	3.777.804	440	0,000147953858
I892	SPERLONGA	LT	Lazio	3.350	1.679.352	2.541.249	759	0,000099525449
I893	SPERONE	AV	Campania	3.703	668.160	979.061	264	0,000038343947
I894	SPESSA	PV	Lombardia	606	200.739	267.702	442	0,000010484275
I895	SPEZZANO ALBANESE	CS	Calabria	6.990	933.653	1.368.207	196	0,000053584439
I896	SPEZZANO DELLA SILA	CS	Calabria	4.530	1.986.564	2.521.777	557	0,000098762833
I901	SPIGNO MONFERRATO	AL	Piemonte	1.043	446.359	549.917	527	0,000021536958
I902	SPIGNO SATURNIA	LT	Lazio	2.945	567.347	832.130	283	0,000032589528
I903	SPILAMBERTO	MO	Emilia Romagna	12.744	4.666.189	6.233.638	489	0,000244134118
I905	SPILINGA	VV	Calabria	1.467	173.073	265.621	181	0,000010402758
I906	SPINADESCO	CR	Lombardia	1.508	489.499	645.451	428	0,000025278432
I907	SPINAZZOLA	BT	Puglia	6.536	1.382.550	2.061.098	315	0,000080720804
I908	SPINEA	VE	Veneto	27.843	7.194.208	10.465.433	376	0,000409868053
I909	SPINEDA	CR	Lombardia	608	198.171	249.390	410	0,000009767116
I910	SPINETE	CB	Molise	1.299	136.525	217.034	167	0,000008499934
I911	SPINETO SCRIVIA	AL	Piemonte	325	154.965	201.289	619	0,000007883282
I912	SPINETOLI	AP	Marche	7.221	1.647.460	2.392.743	331	0,000093709341
I914	SPINO D'ADDA	CR	Lombardia	6.843	1.849.345	2.510.669	367	0,000098327786
I916	SPINONE AL LAGO	BG	Lombardia	1.033	424.835	547.281	530	0,000021433709
I917	SPINOSO	PZ	Basilicata	1.448	292.874	409.163	283	0,000016024448
I919	SPIRANO	BG	Lombardia	5.702	1.547.430	2.032.850	357	0,000079614519
I921	SPOLETO	PG	Umbria	38.035	11.665.118	17.083.995	449	0,000669077339
I922	SPOLTORE	PE	Abruzzo	19.354	4.374.301	6.510.799	336	0,000254988821
I923	SPONGANO	LE	Puglia	3.689	600.500	933.114	253	0,000036544475
I926	SPOTORNO	SV	Liguria	3.786	5.137.334	6.002.513	1.585	0,000235082348
I927	SPRESIANO	TV	Veneto	12.209	3.693.430	4.837.984	396	0,000189474732
I928	SPRIANA	SO	Lombardia	93	77.365	93.159	1.002	0,000003648462
I929	SQUILLACE	CZ	Calabria	3.642	738.353	1.165.454	320	0,000045643825
I930	SQUINZANO	LE	Puglia	14.100	3.080.771	4.571.989	324	0,000179057313
I932	STAFFOLO	AN	Marche	2.266	599.392	785.283	347	0,000030754824
I935	STAGNO LOMBARDO	CR	Lombardia	1.550	544.207	721.309	465	0,000028249354
I936	STAITI	RC	Calabria	246	37.220	57.189	232	0,000002239758
I937	STALETTI'	CZ	Calabria	2.406	956.090	1.290.007	536	0,000050521804
I938	STANGHELLA	PD	Veneto	4.159	1.166.492	1.582.554	381	0,000061979123
I941	STAZZANO	AL	Piemonte	2.429	761.664	1.045.045	430	0,000040928113
I942	STAZZEMA	LU	Toscana	3.134	836.664	1.212.552	387	0,000047488373
I943	STAZZONA	CO	Lombardia	614	259.602	310.517	506	0,000012161080
I945	STEFANACONI	VV	Calabria	2.473	291.736	494.784	200	0,000019377715
I946	STELLA	SV	Liguria	3.030	1.308.709	1.611.161	532	0,000063099467
I947	STELLANELLO	SV	Liguria	808	371.068	482.679	597	0,000018903632
I950	STERNATIA	LE	Puglia	2.293	500.998	734.178	320	0,000028753334
I951	STEZZANO	BG	Lombardia	13.067	3.984.809	5.115.447	391	0,000200341300
I953	STIENTA	RO	Veneto	3.239	981.824	1.331.084	411	0,000052130553



I954	STIGLIANO	MT	Basilicata	4.223	1.050.370	1.394.745	330	0,000054623755
I955	STIGNANO	RC	Calabria	1.350	178.173	289.475	214	0,000011337007
I956	STILO	RC	Calabria	2.604	314.975	571.936	220	0,000022399276
I959	STIMIGLIANO	RI	Lazio	2.337	419.169	617.224	264	0,000024172955
I960	STIO	SA	Campania	853	142.764	234.763	275	0,000009194250
I962	STORNARA	FG	Puglia	5.768	753.701	1.315.140	228	0,000051506132
I963	STORNARELLA	FG	Puglia	5.389	835.998	1.317.910	245	0,000051614619
I965	STRA	VE	Veneto	7.630	2.175.055	2.812.314	369	0,000110141430
I968	STRADELLA	PV	Lombardia	11.658	4.240.440	5.498.007	472	0,000215323867
I969	STRAMBINELLO	TO	Piemonte	267	80.461	102.335	383	0,00004007843
I970	STRAMBINO	TO	Piemonte	6.251	2.094.312	2.847.868	456	0,000111533855
I973	STRANGOLAGALLI	FR	Lazio	2.450	288.225	460.277	188	0,000018026281
I976	STRESA	VB	Piemonte	4.957	4.584.608	5.661.725	1.142	0,000221735718
I977	STREVI	AL	Piemonte	1.971	669.197	852.935	433	0,000033404337
I978	STRIANO	NA	Campania	8.519	1.441.305	2.647.746	311	0,000103696300
I980	STRONA	BI	Piemonte	1.070	338.234	438.607	410	0,000017177589
I981	STRONCONE	TR	Umbria	4.878	1.538.868	1.939.091	398	0,000075942519
I982	STRONGOLI	KR	Calabria	6.537	1.126.629	1.832.287	280	0,000071759676
I984	STROPPIANA	VC	Piemonte	1.220	490.691	647.779	531	0,000025369624
I985	STROPPO	CN	Piemonte	104	54.640	80.311	772	0,000003145297
I986	STROZZA	BG	Lombardia	1.080	283.877	356.146	330	0,000013948110
I990	STURNO	AV	Campania	3.083	467.425	772.746	251	0,000030263825
I991	SUBBIANO	AR	Toscana	6.336	2.117.814	2.983.220	471	0,000116834783
I992	SUBIACO	RM	Lazio	8.987	3.241.673	4.411.114	491	0,000172756815
I993	SUCCIVO	CE	Campania	8.415	1.247.504	2.360.646	281	0,000092452292
I994	SUEGLIO	LC	Lombardia	164	218.736	251.798	1.535	0,000009861412
I996	SUELLO	LC	Lombardia	1.760	594.063	755.444	429	0,000029586211
I997	SUISIO	BG	Lombardia	3.822	1.204.433	1.519.706	398	0,000059517751
I998	SULBIATE	MB	Lombardia	4.194	1.354.618	1.662.184	396	0,000065097764
L002	SULZANO	BS	Lombardia	1.932	798.964	1.023.445	530	0,000040082200
L003	SUMIRAGO	VA	Lombardia	6.183	1.846.122	2.380.263	385	0,000093220603
L004	SUMMONTE	AV	Campania	1.589	306.138	467.030	294	0,000018290756
L007	SUNO	NO	Piemonte	2.806	1.023.501	1.326.845	473	0,000051964529
L008	SUPERSANO	LE	Puglia	4.424	464.351	910.055	206	0,000035641364
L009	SUPINO	FR	Lazio	4.879	967.924	1.401.087	287	0,000054872157
L010	SURANO	LE	Puglia	1.644	338.171	622.221	378	0,000024368657
L011	SURBO	LE	Puglia	15.135	1.936.366	3.447.834	228	0,000135030932
L013	SUSA	TO	Piemonte	6.414	2.432.940	3.114.230	486	0,000121965652
L014	SUSEGANA	TV	Veneto	11.858	4.334.568	5.469.387	461	0,000214203008
L015	SUSTINENTE	MN	Lombardia	2.068	805.772	1.048.568	507	0,000041066106
L017	SUTRI	VT	Lazio	6.681	2.447.341	3.436.493	514	0,000134586748
L019	SUVERETO	LI	Toscana	3.035	1.144.468	1.508.744	497	0,000059088444
L020	SUZZARA	MN	Lombardia	21.211	6.059.137	8.557.034	403	0,000335127569
L022	TACENO	LC	Lombardia	536	380.542	427.127	797	0,000016728002
L024	TAGGIA	IM	Liguria	14.060	6.771.361	8.831.721	628	0,000345885383
L025	TAGLIACOZZO	AQ	Abruzzo	6.814	3.422.483	4.520.252	663	0,000177031100
L026	TAGLIO DI PO	RO	Veneto	8.338	2.375.253	3.210.792	385	0,000125747402
L027	TAGLIOLO MONFERRATO	AL	Piemonte	1.566	745.830	883.277	564	0,000034592653
L030	TAIBON AGORDINO	BL	Veneto	1.742	575.224	826.102	474	0,000032353441
L032	TAINO	VA	Lombardia	3.697	1.169.362	1.484.647	402	0,000058144675
L034	TALAMELLO	RN	Emilia Romagna	1.088	295.435	444.239	408	0,000017398155
L035	TALAMONA	SO	Lombardia	4.684	1.424.431	1.821.454	389	0,000071335398
L037	TALEGGIO	BG	Lombardia	562	519.941	597.178	1.063	0,000023387879
L038	TALLA	AR	Toscana	1.060	458.535	574.688	542	0,000022507061
L040	TAMBRE	BL	Veneto	1.358	890.043	1.151.557	848	0,000045099545
L046	TARANO	RI	Lazio	1.439	312.428	445.187	309	0,000017435302
L047	TARANTA PELIGNA	CH	Abruzzo	367	125.294	164.632	449	0,000006447645
L048	TARANTASCA	CN	Piemonte	2.102	646.736	833.013	396	0,000032624108
L049	TARANTO	TA	Puglia	199.561	57.826.104	83.840.595	420	0,003283531869
L055	TARSIA	CS	Calabria	2.063	340.826	534.952	259	0,000020950837
L056	TARTANO	SO	Lombardia	192	185.092	216.177	1.126	0,000008466361
L058	TARZO	TV	Veneto	4.378	1.413.748	1.827.946	418	0,000071589656
L059	TASSAROLO	AL	Piemonte	656	252.385	334.052	509	0,000013082799
L061	TAURANO	AV	Campania	1.548	155.221	285.106	184	0,000011165899
L062	TAURASI	AV	Campania	2.357	363.502	616.378	262	0,000024139825
L063	TAURIANOVA	RC	Calabria	15.613	1.946.034	3.407.488	218	0,000133450829
L064	TAURISANO	LE	Puglia	11.855	1.505.586	2.520.238	213	0,000098702563
L066	TAVAGNASCO	TO	Piemonte	782	220.036	271.868	348	0,000010647445
L067	TAVARNELLE VAL DI PESA	FI	Toscana	7.786	3.588.662	5.130.744	659	0,000200940392
L069	TAVENNA	CB	Molise	695	103.634	155.320	223	0,000006082959
L070	TAVERNA	CZ	Calabria	2.683	775.051	988.033	368	0,000038695314
L071	TAVERNERIO	CO	Lombardia	5.805	1.956.709	2.537.340	437	0,000099372345




L073	TAVERNOLA BERGAMASCA	BG	Lombardia	2.079	822.113	1.014.986	488	0,000039750885
L074	TAVIANO	LE	Puglia	12.098	2.849.121	4.340.874	359	0,000170005942
L075	TAVIGLIANO	BI	Piemonte	941	299.278	383.723	408	0,000015028106
L078	TAVOLETO	PU	Marche	867	192.912	318.905	368	0,000012489575
L081	TAVULLIA	PU	Marche	7.987	2.104.242	2.875.804	360	0,000112627930
L082	TEANA	PZ	Basilicata	592	79.058	110.623	187	0,000004332424
L083	TEANO	CE	Campania	12.454	1.869.076	3.257.565	262	0,000127579219
L084	TEGLIO	SO	Lombardia	4.521	2.558.907	2.926.325	647	0,000114606556
L085	TEGLIO VENETO	VE	Veneto	2.315	536.380	774.521	335	0,000030333339
L086	TELESE TERME	BN	Campania	7.605	2.319.844	3.671.740	483	0,000143799978
L087	TELGATE	BG	Lombardia	5.064	1.536.004	1.931.422	381	0,000075642172
L094	TEMU'	BS	Lombardia	1.108	1.759.954	1.958.921	1.768	0,000076719144
L100	TEOLO	PD	Veneto	9.044	3.157.446	4.032.815	446	0,000157941091
L102	TEORA	AV	Campania	1.516	269.671	447.053	295	0,000017508374
L103	TERRAMO	TE	Abruzzo	54.775	16.061.997	23.143.014	423	0,000906372668
L104	TERDOBBIATE	NO	Piemonte	461	211.930	281.672	611	0,000011031396
L105	TERELLE	FR	Lazio	392	50.560	94.490	241	0,000003700593
L109	TERLIZZI	BA	Puglia	26.944	5.534.248	8.358.949	310	0,000327369766
L113	TERMOLI	CB	Molise	33.660	11.795.322	15.242.222	453	0,000596946157
L115	TERNATE	VA	Lombardia	2.557	903.041	1.174.545	459	0,000045999864
L116	TERNENGO	BI	Piemonte	286	80.460	106.874	374	0,000004185610
L117	TERNI	TR	Umbria	111.455	38.482.309	56.238.857	505	0,002202537783
L118	TERNO D'ISOLA	BG	Lombardia	8.046	2.171.647	2.661.021	331	0,000104216177
L120	TERRACINA	LT	Lazio	46.131	16.937.384	24.223.937	525	0,000948705910
L123	TERRANOVA BRACCIOLINI	AR	Toscana	12.288	4.187.889	5.869.939	478	0,000229890222
L124	TERRANOVA DA SIBARI	CS	Calabria	5.044	628.030	980.767	194	0,000038410754
L125	TERRANOVA DEI PASSERINI	LO	Lombardia	914	362.083	434.887	476	0,000017031893
L126	TERRANOVA DI POLLINO	PZ	Basilicata	1.168	193.174	285.024	244	0,000011162675
L127	TERRANOVA SAPPO MINULIO	RC	Calabria	522	110.314	164.797	316	0,000006454123
L132	TERRASSA PADOVANA	PD	Veneto	2.685	693.949	937.829	349	0,000036729116
L134	TERRAVECCHIA	CS	Calabria	769	103.592	156.130	203	0,000006114663
L136	TERRAZZO	VR	Veneto	2.219	605.011	827.882	373	0,000032423162
L138	TERRICCIOLA	PI	Toscana	4.522	1.536.086	2.187.873	484	0,000085685815
L139	TERRUGGIA	AL	Piemonte	931	383.374	487.102	523	0,000019076854
L142	TERZIGNO	NA	Campania	18.935	3.001.764	5.570.572	294	0,000218165819
L143	TERZO	AL	Piemonte	908	286.503	385.981	425	0,000015116552
L146	TERZORIO	IM	Liguria	231	74.761	101.884	441	0,000003990186
L150	TESSENNANO	VT	Lazio	339	81.539	121.349	358	0,000004752495
L152	TESTICO	SV	Liguria	198	115.948	148.443	750	0,000005813638
L155	TEVEROLA	CE	Campania	14.460	2.331.730	4.270.366	295	0,000167244541
L156	TEZZE SUL BRENTA	VI	Veneto	12.840	4.074.797	5.317.122	414	0,000208239681
L157	THIENE	VI	Veneto	24.280	10.610.709	12.867.328	530	0,000503935836
L164	TICENGO	CR	Lombardia	443	167.071	214.320	484	0,00008393613
L165	TICINETO	AL	Piemonte	1.339	488.133	611.651	457	0,000023954703
L166	TIGGIANO	LE	Puglia	2.870	424.755	690.817	241	0,000027055146
L167	TIGLIETO	GE	Liguria	537	618.152	672.145	1.252	0,000026323896
L168	TIGLIOLE	AT	Piemonte	1.716	488.446	628.822	366	0,000024627165
L169	TIGNALE	BS	Lombardia	1.232	994.235	1.299.495	1.055	0,000050893406
L173	TIONE DEGLI ABRUZZI	AQ	Abruzzo	295	103.445	147.079	499	0,000005760218
L175	TIRANO	SO	Lombardia	9.078	3.469.474	4.217.100	465	0,000165158435
L177	TIRIOLO	CZ	Calabria	3.880	558.195	847.399	218	0,000033187515
L181	TITO	PZ	Basilicata	7.358	1.697.371	2.183.333	297	0,000085508038
L182	TIVOLI	RM	Lazio	56.603	18.559.491	26.098.270	461	0,001022112258
L183	TIZZANO VAL PARMA	PR	Emilia Romagna	2.097	1.470.959	1.855.087	885	0,000072652596
L184	TOANO	RE	Emilia Romagna	4.465	1.592.860	2.187.945	490	0,000085688634
L185	TOCCO CAUDIO	BN	Campania	1.534	167.556	282.736	184	0,000011073057
L186	TOCCO DA CASAURIA	PE	Abruzzo	2.662	695.997	1.018.419	383	0,000039885351
L187	TOGENO	VB	Piemonte	740	372.314	464.598	628	0,000030958503
L188	TODI	PG	Umbria	16.660	6.150.462	8.481.532	509	0,000332170613
L189	TOFFIA	RI	Lazio	1.032	249.413	338.897	328	0,000013272539
L190	TOIRANO	SV	Liguria	2.684	947.450	1.199.893	447	0,000046992584
L191	TOLENTINO	MC	Marche	19.831	5.655.918	7.838.918	395	0,000307003291
L192	TOLFA	RM	Lazio	5.074	1.407.785	1.757.428	346	0,000068827900
L193	TOLLEGNO	BI	Piemonte	2.474	809.069	1.047.308	423	0,000041016756
L194	TOLLO	CH	Abruzzo	4.124	825.161	1.211.242	294	0,000047437049
L197	TOLVE	PZ	Basilicata	3.240	531.305	790.484	244	0,000030958503
L199	TOMBOLO	PD	Veneto	8.381	2.803.530	3.521.387	420	0,000137911559
L203	TONCO	AT	Piemonte	850	272.388	350.226	412	0,000013716254
L204	TONENGO	AT	Piemonte	240	58.717	89.422	373	0,000003502132
L205	TORA E PICCILLI	CE	Campania	889	184.679	333.289	375	0,000013052909
L206	TORANO CASTELLO	CS	Calabria	4.617	673.830	1.058.508	229	0,000041455377
L207	TORANO NUOVO	TE	Abruzzo	1.597	281.732	504.384	316	0,000019753690



L210	TORBOLE CASAGLIA	BS	Lombardia	6.562	1.939.322	2.467.118	376	0,000096622177
L212	TORCHIARA	SA	Campania	1.843	433.331	712.110	386	0,00002789067
L213	TORCHIAROLO	BR	Puglia	5.459	1.747.924	2.577.889	472	0,000100960409
L214	TORELLA DEI LOMBARDI	AV	Campania	2.111	352.505	512.580	243	0,000020074662
L215	TORELLA DEL SANNIO	CB	Molise	772	158.721	206.642	268	0,000008092912
L216	TORGIANO	PG	Umbria	6.740	1.760.755	2.616.849	388	0,000102486246
L218	TORINO DI SANGRO	CH	Abruzzo	3.143	1.001.005	1.428.067	454	0,000055928811
L219	TORINO	TO	Piemonte	886.837	423.168.991	522.116.359	589	0,020448157560
L220	TORITTO	BA	Puglia	8.461	1.555.157	2.356.170	278	0,000092277027
L221	TORLINO VIMERCATI	CR	Lombardia	469	193.988	253.625	541	0,000009932959
L223	TORNACO	NO	Piemonte	923	349.941	453.459	491	0,000017759259
L224	TORNARECCIO	CH	Abruzzo	1.807	367.876	508.397	281	0,000019910861
L225	TORNATA	CR	Lombardia	461	231.043	269.887	585	0,000010569848
L227	TORNIMPARTE	AQ	Abruzzo	3.147	825.065	1.143.302	363	0,000044776252
L228	TORNO	CO	Lombardia	1.136	869.872	981.830	864	0,000038452388
L229	TORNOLO	PR	Emilia Romagna	992	621.231	751.874	758	0,000029446365
L230	TORO	CB	Molise	1.353	235.247	320.314	237	0,000012544782
L233	TORRACA	SA	Campania	1.242	176.376	286.530	231	0,000011221666
L237	TORRAZZA COSTE	PV	Lombardia	1.674	560.979	720.206	430	0,000028206125
L238	TORRAZZA PIEMONTE	TO	Piemonte	2.872	882.080	1.215.381	423	0,000047599177
L239	TORRAZZO	BI	Piemonte	214	105.259	157.230	735	0,000006157771
L240	TORRE DI RUGGIERO	CZ	Calabria	1.015	206.216	288.867	285	0,000011313188
L241	TORRE MONDOVI'	CN	Piemonte	488	149.933	205.227	421	0,000008037509
L243	TORRE CAJETANI	FR	Lazio	1.345	300.560	427.716	318	0,000016751061
L244	TORRE DI SANTA MARIA	SO	Lombardia	769	363.505	432.634	563	0,000016943672
L245	TORRE ANNUNZIATA	NA	Campania	42.627	6.771.897	12.652.055	297	0,000495504919
L247	TORRE CANAVESE	TO	Piemonte	605	250.581	307.135	508	0,000012028616
L248	TORREBELVICINO	VI	Veneto	5.867	1.603.992	2.059.401	351	0,000080654340
L250	TORRE BERETTI E CASTELLARO	PV	Lombardia	556	324.217	376.148	677	0,000014731458
L251	TORRE BOLDONE	BG	Lombardia	8.737	2.706.641	3.479.653	398	0,000136277061
L252	TORRE BORMIDA	CN	Piemonte	192	58.374	88.987	463	0,000003485072
L253	TORREBRUNA	CH	Abruzzo	820	178.387	271.768	331	0,000010643526
L254	TORRECUSO	BN	Campania	3.395	544.282	937.677	276	0,000036723188
L256	TORRE D'ARESE	PV	Lombardia	972	226.507	296.010	305	0,000011592947
L257	TORRE DE' BUSI	LC	Lombardia	2.077	753.003	907.791	437	0,000035552710
L258	TORRE DE' PICENARDI	CR	Lombardia	1.697	579.821	782.433	461	0,000030643183
L259	TORRE DEL GRECO	NA	Campania	85.762	17.964.819	32.135.543	375	0,001258555933
L262	TORRE DE' NEGRI	PV	Lombardia	317	85.287	116.613	368	0,000004567049
L263	TORRE DE' PASSERI	PE	Abruzzo	3.095	797.160	1.131.158	365	0,000044300663
L265	TORRE DE' ROVERI	BG	Lombardia	2.447	857.772	1.061.219	434	0,000041561546
L267	TORRE DI MOSTO	VE	Veneto	4.785	1.261.721	1.737.176	363	0,000068034736
L269	TORRE D'ISOLA	PV	Lombardia	2.406	1.149.788	1.346.488	560	0,000052733830
L270	TORREGLIA	PD	Veneto	6.166	2.032.712	2.591.595	420	0,000101497208
L272	TORRE LE NOCELLE	AV	Campania	1.286	217.817	345.182	268	0,000013518722
L273	TORREMAGGIORE	FG	Puglia	17.208	3.800.838	5.488.988	319	0,000214970635
L274	TORRE ORSAIA	SA	Campania	2.094	428.163	614.642	294	0,000024071849
L276	TORRE PALLAVICINA	BG	Lombardia	1.063	364.885	458.403	431	0,000017952898
L277	TORRE PELLICE	TO	Piemonte	4.545	1.490.347	1.966.721	433	0,000077024646
L278	TORRE SAN GIORGIO	CN	Piemonte	732	291.859	353.845	483	0,000013857973
L279	TORRE SAN PATRIZIO	FM	Marche	2.018	442.823	569.944	282	0,000022321298
L280	TORRE SANTA SUSANNA	BR	Puglia	10.537	1.643.308	2.749.326	261	0,000107674553
L281	TORRESINA	CN	Piemonte	53	20.588	30.238	571	0,000001184229
L284	TORREVECCHIA TEATINA	CH	Abruzzo	4.204	976.115	1.430.193	340	0,000056012074
L285	TORREVECCHIA PIA	PV	Lombardia	3.545	842.947	1.096.808	309	0,000042955385
L286	TORRI IN SABINA	RI	Lazio	1.258	310.146	463.840	369	0,000018165816
L287	TORRI DEL BENACO	VR	Veneto	3.025	4.206.570	4.782.107	1.581	0,000187286358
L290	TORRICE	FR	Lazio	4.796	732.354	1.203.718	251	0,000047142413
L291	TORRICELLA PELIGNA	CH	Abruzzo	1.342	345.908	471.148	351	0,000018452014
L292	TORRICELLA VERZATE	PV	Lombardia	829	292.023	381.654	460	0,000014947075
L293	TORRICELLA IN SABINA	RI	Lazio	1.345	481.300	606.787	451	0,000023764210
L294	TORRICELLA	TA	Puglia	4.199	1.774.763	2.770.387	660	0,000108499408
L295	TORRICELLA SICURA	TE	Abruzzo	2.635	505.371	748.314	284	0,000029306947
L296	TORRICELLA DEL PIZZO	CR	Lombardia	594	224.671	298.206	502	0,000011678942
L297	TORRI DI QUARTESOLO	VI	Veneto	11.685	4.303.283	5.571.928	477	0,000218218897
L298	TORRIGLIA	GE	Liguria	2.297	1.726.934	2.056.536	895	0,000080542144
L299	TORRILE	PR	Emilia Romagna	7.772	3.008.049	3.803.127	489	0,000148945626
L301	TORRIONI	AV	Campania	533	63.446	102.924	193	0,000004030908
L302	TORRITA TIBERINA	RM	Lazio	1.077	303.593	418.098	388	0,000016374368
L303	TORRITA DI SIENA	SI	Toscana	7.352	2.440.814	3.500.371	476	0,000137088498
L304	TORTONA	AL	Piemonte	27.440	12.077.466	16.099.461	587	0,000630519061
L305	TORTORA	CS	Calabria	6.199	2.046.509	2.799.839	452	0,000109652854
L306	TORTORELLA	SA	Campania	521	81.257	121.323	233	0,000004751475



L307	TORTORETO	TE	Abruzzo	11.622	6.150.695	9.364.631	806	0,000366756274
L310	TUSCANIA	VT	Lazio	8.426	2.173.061	3.275.700	389	0,000128289479
L312	TOSCOLANO-MADERNO	BS	Lombardia	7.969	6.322.839	7.523.622	944	0,000294655031
L314	TOSSICIA	TE	Abruzzo	1.380	292.897	431.952	313	0,000016916971
L315	TOVO SAN GIACOMO	SV	Liguria	2.557	840.781	986.436	386	0,000038632765
L316	TOVO DI SANTAGATA	SO	Lombardia	631	275.994	320.536	508	0,000012553461
L319	TRADATE	VA	Lombardia	18.762	6.339.487	8.019.825	427	0,000314088320
L323	TRAMONTI	SA	Campania	4.137	1.253.307	1.656.391	400	0,000064870867
L326	TRAMUTOLA	PZ	Basilicata	3.061	666.756	908.243	297	0,000035570418
L327	TRANA	TO	Piemonte	3.878	1.264.634	1.642.827	424	0,000064339667
L328	TRANI	BT	Puglia	56.076	13.329.795	21.256.528	379	0,000832490364
L330	TRAONA	SO	Lombardia	2.735	842.304	1.038.416	380	0,000040668502
L333	TRAREGO VIGGIONA	VB	Piemonte	403	448.827	563.785	1.399	0,000022080053
L334	TRASACCO	AQ	Abruzzo	6.264	1.053.550	1.767.630	282	0,000069227418
L336	TRASQUERA	VB	Piemonte	187	123.413	148.516	794	0,000005816466
L338	TRAUSELLA	TO	Piemonte	118	61.597	94.497	801	0,000003700883
L339	TRAVAGLIATO	BS	Lombardia	13.894	4.444.710	5.514.575	397	0,0000215972744
L340	TRAVES	TO	Piemonte	520	212.987	263.709	507	0,000010327903
L342	TRAVEDONA-MONATE	VA	Lombardia	4.086	1.180.990	1.633.560	400	0,000063976719
L345	TRAVERSELLA	TO	Piemonte	341	152.975	190.009	557	0,000007441493
L346	TRAVERSETOLO	PR	Emilia Romagna	9.487	4.044.201	5.659.978	597	0,0000221667302
L348	TRAVO	PC	Emilia Romagna	2.082	1.651.789	1.999.343	960	0,000078302255
L349	TREBASELEGHE	PD	Veneto	12.927	3.907.619	4.998.260	387	0,000195751764
L353	TREBISACCE	CS	Calabria	9.052	2.067.314	2.933.615	324	0,000114892067
L356	TRECATE	NO	Piemonte	20.399	6.502.219	8.753.686	429	0,0000342829225
L357	TRECCHINA	PZ	Basilicata	2.305	468.252	708.030	307	0,000027729260
L359	TRECENTA	RO	Veneto	2.741	960.370	1.325.822	484	0,000051924459
L361	TREDOZIO	FC	Emilia Romagna	1.186	410.400	601.606	507	0,000023561270
L363	TREGLIO	CH	Abruzzo	1.672	510.621	718.614	430	0,000028143787
L364	TREGNAGO	VR	Veneto	4.966	1.384.735	1.854.378	373	0,000072624827
L366	TREIA	MC	Marche	9.389	2.448.807	3.394.628	362	0,000132947143
L367	TREISO	CN	Piemonte	821	273.775	354.989	432	0,000013902773
L372	TREMOSINE SUL GARDA	BS	Lombardia	2.119	1.425.289	1.992.771	940	0,000078044873
L377	TRENTINARA	SA	Campania	1.643	202.237	388.121	236	0,000015200363
L379	TRENTOLA-DUCENTA	CE	Campania	19.628	2.584.087	5.405.905	275	0,000211716792
L380	TRENZANO	BS	Lombardia	5.360	1.403.264	1.705.517	318	0,000066794847
L383	TREPUIZZI	LE	Puglia	14.603	3.040.688	4.710.524	323	0,000184482909
L384	TREQUANDA	SI	Toscana	1.248	676.338	839.296	673	0,000032870183
L386	TRESANA	MS	Toscana	2.020	791.359	987.639	489	0,000038679865
L388	TRESCORE BALNEARIO	BG	Lombardia	9.874	3.398.406	4.253.173	431	0,000166571224
L389	TRESCORE CREMASCO	CR	Lombardia	2.888	728.072	926.010	321	0,000036266238
L390	TRESIGALLO	FE	Emilia Romagna	4.434	1.315.451	1.770.574	399	0,000069342732
L392	TRESIVIO	SO	Lombardia	2.008	806.385	952.186	474	0,000037291410
L396	TREVENZUOLO	VR	Veneto	2.754	1.102.891	1.377.404	500	0,000053944628
L397	TREVI	PG	Umbria	8.372	2.299.844	3.766.983	450	0,000147530071
L398	TREVI NEL LAZIO	FR	Lazio	1.790	972.721	1.306.197	730	0,000051155885
L399	TREVICO	AV	Campania	967	192.041	286.593	296	0,000011224106
L400	TREVIGLIO	BG	Lombardia	29.743	12.073.845	15.249.414	513	0,000597227813
L401	TREVIGNANO ROMANO	RM	Lazio	5.781	2.518.959	3.440.802	595	0,000134755510
L402	TREVIGNANO	TV	Veneto	10.766	3.106.634	3.909.445	363	0,000153109460
L403	TREVILLE	AL	Piemonte	291	133.221	163.065	560	0,000006386261
L404	TREVILO	BG	Lombardia	10.732	3.570.398	4.473.470	417	0,000175198926
L406	TREVISO BRESCIANO	BS	Lombardia	537	184.389	214.269	399	0,000008391614
L407	TREVISO	TV	Veneto	83.950	39.111.723	49.272.343	587	0,001929701348
L408	TREZZANO ROSA	MI	Lombardia	5.166	1.683.083	2.102.696	407	0,000082349959
L409	TREZZANO SUL NAVIGLIO	MI	Lombardia	20.944	7.137.477	9.637.293	460	0,000377434803
L410	TREZZO TINELLA	CN	Piemonte	320	79.162	105.531	330	0,000004132998
L411	TREZZO SULL'ADDA	MI	Lombardia	12.102	4.090.556	5.386.099	445	0,000210941110
L413	TREZZONE	CO	Lombardia	237	112.243	128.045	540	0,000005014771
L414	TRIBANO	PD	Veneto	4.385	1.218.600	1.668.259	380	0,000065335681
L415	TRIBIANO	MI	Lombardia	3.545	1.227.933	1.520.227	429	0,000059538157
L416	TRIBOGNA	GE	Liguria	612	273.370	380.600	622	0,000014905799
L418	TRICARICO	MT	Basilicata	5.292	966.019	1.445.234	273	0,000056601119
L419	TRICASE	LE	Puglia	17.621	4.701.969	6.937.653	394	0,000271706145
L420	TRICERRO	VC	Piemonte	719	297.140	360.370	501	0,000014113525
L422	TRICHIANA	BL	Veneto	4.847	1.529.090	1.994.191	411	0,000078100485
L425	TRIGGIANO	BA	Puglia	27.247	6.679.992	9.265.977	340	0,000362892601
L426	TRIGOLO	CR	Lombardia	1.731	566.669	724.301	418	0,000028366529
L427	TRINITA'	CN	Piemonte	2.245	696.609	878.227	391	0,000034394850
L429	TRINO	VC	Piemonte	7.216	2.808.401	3.578.619	496	0,000140152966
L430	TRIORA	IM	Liguria	361	306.479	363.730	1.008	0,000014245108
L432	TRISOBBIO	AL	Piemonte	677	307.626	373.365	551	0,000014622445




L433	TRISSINO	VI	Veneto	8.785	3.094.285	3.849.249	438	0,000150751918
L434	TRIUGGIO	MB	Lombardia	8.842	2.922.414	3.564.496	403	0,000139599869
L435	TRIVENTO	CB	Molise	4.691	819.328	1.118.248	238	0,000043795055
L436	TRIVERO	BI	Piemonte	5.689	2.370.157	2.905.113	511	0,000113775799
L437	TRIVIGLIANO	FR	Lazio	1.703	322.264	525.381	309	0,000020576030
L439	TRIVIGNO	PZ	Basilicata	658	118.443	177.857	270	0,000006965572
L440	TRIVOLZIO	PV	Lombardia	2.202	681.640	861.435	391	0,000033737218
L445	TROFARELLO	TO	Piemonte	10.908	3.947.704	5.011.036	459	0,000196252144
L447	TROIA	FG	Puglia	7.152	2.193.540	2.900.747	406	0,000113604804
L449	TROMELLO	PV	Lombardia	3.780	1.094.931	1.463.872	387	0,000057331074
L450	TRONTANO	VB	Piemonte	1.634	502.865	633.216	388	0,000024799260
L451	TRONZANO VERCELLESE	VC	Piemonte	3.505	1.220.751	1.521.789	434	0,000059599317
L452	TROPEA	VV	Calabria	6.362	1.618.313	2.565.876	403	0,000100489925
L453	TROVO	PV	Lombardia	1.019	269.512	354.263	348	0,000013874361
L454	TRUCCAZZANO	MI	Lombardia	5.934	1.810.976	2.324.982	392	0,000091055554
L458	TUFARA	CB	Molise	899	144.373	204.725	228	0,000008017838
L459	TUFILLO	CH	Abruzzo	404	99.974	140.129	347	0,000005487996
L460	TUFINO	NA	Campania	3.720	520.741	890.635	239	0,000034880801
L461	TUFO	AV	Campania	874	155.613	260.567	298	0,000010204833
L462	TUGLIE	LE	Puglia	5.214	919.958	1.417.961	272	0,000055532986
L466	TUORO SUL TRASIMENO	PG	Umbria	3.796	1.331.801	1.902.334	501	0,000074502995
L468	VALVESTINO	BS	Lombardia	186	89.473	111.771	601	0,000004377387
L469	TURANO LODIGIANO	LO	Lombardia	1.545	531.716	673.780	436	0,000026387901
L470	TURATE	CO	Lombardia	9.477	3.627.112	4.406.081	465	0,000172559710
L471	TURBIGO	MI	Lombardia	7.287	2.735.875	3.418.517	469	0,000133882745
L472	TURI	BA	Puglia	13.038	3.340.167	5.005.742	384	0,000196044795
L475	TURRIVALIGNANI	PE	Abruzzo	864	164.971	287.648	333	0,000011265441
L477	TURSI	MT	Basilicata	4.989	682.333	1.150.314	231	0,000045050873
L480	UBOLDO	VA	Lombardia	10.582	3.564.698	4.507.941	426	0,000176548933
L484	UGENTO	LE	Puglia	12.419	4.457.429	6.719.967	541	0,000263180687
L485	UGGIANO LA CHIESA	LE	Puglia	4.409	826.412	1.223.052	277	0,000047899573
L487	UGGIATE-TREVANO	CO	Lombardia	4.965	1.270.026	1.834.558	369	0,000071848622
L492	UMBRIATICO	KR	Calabria	839	64.083	118.785	142	0,000004652114
L494	URAGO D'OGGIO	BS	Lombardia	3.814	918.595	1.215.783	319	0,000047614916
L497	URBANA	PD	Veneto	2.146	598.953	850.066	396	0,000033291971
L498	URBANIA	PU	Marche	7.071	1.776.817	2.561.240	362	0,000100308381
L499	URBE	SV	Liguria	684	1.075.807	1.233.477	1.803	0,000048307875
L500	URBINO	PU	Marche	14.844	5.569.814	7.520.898	507	0,000294548347
L501	URBISAGLIA	MC	Marche	2.594	716.776	1.010.818	390	0,000039587672
L502	URGNANO	BG	Lombardia	9.846	3.104.366	3.967.925	403	0,000155399765
L505	URURI	CB	Molise	2.713	426.529	645.365	238	0,000025275054
L507	USCIO	GE	Liguria	2.268	1.111.930	1.305.255	576	0,000051119001
L511	USMATE VELATE	MB	Lombardia	10.211	3.537.938	4.473.975	438	0,000175218699
L515	USSEAUUX	TO	Piemonte	182	182.417	228.251	1.254	0,000008939212
L516	USSEGLIO	TO	Piemonte	207	226.952	268.524	1.297	0,000010516478
L517	USSITA	MC	Marche	445	787.008	920.491	2.069	0,000036050098
L522	UZZANO	PT	Toscana	5.753	1.398.261	2.066.100	359	0,000080916729
L524	VACCARIZZO ALBANESE	CS	Calabria	1.100	104.133	216.742	197	0,000008488483
L525	VACONE	RI	Lazio	245	74.828	112.632	460	0,000004411119
L526	VACRI	CH	Abruzzo	1.662	253.534	392.371	236	0,000015366809
L528	VADO LIGURE	SV	Liguria	8.365	3.373.936	4.694.808	561	0,000183867380
L529	VAGLIA	FI	Toscana	5.139	1.972.064	2.631.094	512	0,000103044136
L531	VAGLIO SERRA	AT	Piemonte	280	89.784	114.297	408	0,000004476340
L532	VAGLIO BASILICATA	PZ	Basilicata	2.017	334.357	512.758	254	0,000020081659
L533	VAGLI SOTTO	LU	Toscana	926	245.283	353.587	382	0,000013847867
L535	VAIANO CREMASCO	CR	Lombardia	3.767	960.404	1.273.523	338	0,000049876240
L537	VAIANO	PO	Toscana	9.914	3.441.075	5.043.534	509	0,000197524881
L538	VAIE	TO	Piemonte	1.447	397.271	524.904	363	0,000020557318
L539	VAILATE	CR	Lombardia	4.574	1.181.441	1.537.244	336	0,000060204589
L540	VAIRANO PATENORA	CE	Campania	6.580	1.355.703	2.319.455	353	0,000090839101
L544	VALBONDIONE	BG	Lombardia	1.056	889.508	1.023.122	969	0,000040069545
L545	VALBREMBO	BG	Lombardia	4.213	1.355.260	1.689.007	401	0,000066148227
L546	VALBREVENNA	GE	Liguria	784	569.248	687.451	877	0,000026923323
L547	VALBRONA	CO	Lombardia	2.690	1.182.117	1.416.394	527	0,000055471653
L548	VICO CANAVESE	TO	Piemonte	843	394.231	482.297	572	0,000018888658
L551	VALDAGNO	VI	Veneto	26.080	10.164.510	12.643.910	485	0,000495185924
L554	VALDASTICO	VI	Veneto	1.281	371.832	477.059	372	0,000018683538
L555	VAL DELLA TORRE	TO	Piemonte	3.853	1.398.464	1.755.570	456	0,000068755111
L556	VALDENGO	BI	Piemonte	2.463	1.040.964	1.360.342	552	0,000053276424
L557	VALDIDENTRO	SO	Lombardia	4.110	2.571.900	3.046.581	741	0,000119316254
L558	VALDIERI	CN	Piemonte	917	591.476	718.234	783	0,000028128917
L562	VAL DI NIZZA	PV	Lombardia	624	346.949	428.001	686	0,000016762227




L563	VALDISOTTO	SO	Lombardia	3.592	2.027.257	2.361.369	657	0,000092480635
L565	VALDOBBIADENE	TV	Veneto	10.409	3.888.877	5.018.928	482	0,000196561231
L566	VALDUGGIA	VC	Piemonte	2.002	1.006.295	1.172.563	586	0,000045922251
L567	VALEGGIO SUL MINCIO	VR	Veneto	15.308	4.838.696	6.620.655	432	0,000259291224
L568	VALEGGIO	PV	Lombardia	223	143.196	172.366	773	0,000006750555
L569	VALENTANO	VT	Lazio	2.843	1.047.996	1.501.006	528	0,000058785384
L570	VALENZA	AL	Piemonte	19.054	9.270.666	11.994.786	630	0,000469763618
L571	VALENZANO	BA	Puglia	17.980	4.238.215	5.904.131	328	0,000231229295
L572	VALERA FRATTA	LO	Lombardia	1.678	373.026	520.668	310	0,000020391415
L573	VALFABBRICA	PG	Umbria	3.398	944.146	1.341.325	395	0,000052531634
L574	VALFENERA	AT	Piemonte	2.459	700.938	877.377	357	0,000034361567
L576	VALFURVA	SO	Lombardia	2.598	1.490.269	1.752.369	675	0,000068629735
L577	VALGANNA	VA	Lombardia	1.602	426.672	597.670	373	0,000023407121
L578	VALGIOIE	TO	Piemonte	947	389.865	497.383	525	0,000019479498
L579	VALGOGLIO	BG	Lombardia	590	242.126	288.951	490	0,000011316492
L580	VALGRANA	CN	Piemonte	779	217.064	278.925	358	0,000010923828
L581	VALGREGHENTINO	LC	Lombardia	3.466	1.116.032	1.429.054	412	0,000055967444
L584	VALLADA AGORDINA	BL	Veneto	497	328.347	404.087	813	0,000015825662
L586	VALLANZENGO	BI	Piemonte	220	79.285	99.413	452	0,000003893428
L589	VALLATA	AV	Campania	2.686	558.392	866.710	323	0,000033943819
L590	VALLE DI CADORE	BL	Veneto	1.914	984.177	1.183.990	619	0,000046369756
L591	VALLE DI MADDALONI	CE	Campania	2.744	382.898	779.428	284	0,000030525515
L593	VALLE LOMELLINA	PV	Lombardia	2.214	771.585	973.104	440	0,000038110618
L594	VALLE AGRICOLA	CE	Campania	872	111.185	221.547	254	0,000008676663
L596	VALLERONA	IM	Liguria	1.324	287.404	415.610	314	0,000016276949
L597	VALLE CASTELLANA	TE	Abruzzo	968	322.997	436.758	451	0,000017105197
L598	VALLECORSIA	FR	Lazio	2.621	597.716	827.033	316	0,000032389910
L599	VALLEROCROZIA	IM	Liguria	6.970	3.020.306	4.057.940	582	0,0000158925114
L605	VALLEMAIO	FR	Lazio	937	125.262	186.186	199	0,000007291793
L606	VALLE MOSSO	BI	Piemonte	3.340	1.226.848	1.513.249	453	0,000059264867
L607	VALLELONGA	VV	Calabria	702	66.176	108.387	154	0,000004244853
L611	VALLEPIETRA	RM	Lazio	268	69.705	122.430	457	0,000004794830
L612	VALLERANO	VT	Lazio	2.590	691.590	832.402	321	0,000032600177
L614	VALLEROTONDA	FR	Lazio	1.553	323.417	507.097	327	0,000019859933
L616	VALLSACCARDA	AV	Campania	1.352	191.274	299.683	222	0,000011736788
L617	VALLE SALIMBENE	PV	Lombardia	1.490	482.376	614.914	413	0,000024082492
L620	VALLE SAN NICOLAO	BI	Piemonte	1.009	298.792	358.209	355	0,000014028888
L623	VALLEVE	BG	Lombardia	133	211.926	238.125	1.790	0,000009325940
L624	VALLI DEL PASUBIO	VI	Veneto	3.191	1.096.237	1.325.602	415	0,000051915848
L625	VALLINFREDA	RM	Lazio	279	191.689	272.219	976	0,000010661189
L626	VALLIO TERME	BS	Lombardia	1.392	441.908	602.906	433	0,000023612215
L627	VALLO DI NERA	PG	Umbria	373	119.700	169.410	454	0,000006634778
L628	VALLO DELLA LUCANIA	SA	Campania	8.475	2.382.520	3.780.632	446	0,000148064621
L629	VALLO TORINESE	TO	Piemonte	757	229.588	278.122	367	0,000010892371
L631	VALLORATE	CN	Piemonte	112	48.426	76.625	684	0,000003000934
L633	VALMACCA	AL	Piemonte	1.014	332.233	436.136	430	0,000017080830
L634	VALMADRERA	LC	Lombardia	11.612	4.112.902	5.117.815	441	0,000200434051
L636	VALMALA	CN	Piemonte	50	51.351	66.014	1.320	0,000002585357
L638	VAL MASINO	SO	Lombardia	914	470.149	566.387	620	0,000022181964
L639	VALMONTONE	RM	Lazio	16.035	3.269.529	5.853.331	365	0,000229239766
L640	VALMOREA	CO	Lombardia	2.656	647.492	909.786	343	0,000035630858
L641	VALMOZZOLA	PR	Emilia Romagna	533	319.337	380.459	714	0,000014900309
L642	VALNEGRA	BG	Lombardia	211	90.494	116.685	553	0,000004569837
L644	VALPERGA	TO	Piemonte	3.127	1.156.354	1.433.025	458	0,000056122986
L650	VALSTAGNA	VI	Veneto	1.827	492.978	647.568	354	0,000025361326
L651	VALSTRONA	VB	Piemonte	1.253	357.029	425.985	340	0,000016683257
L653	VALTOPINA	PG	Umbria	1.398	325.044	469.325	336	0,000018380629
L655	VALTORTA	BG	Lombardia	275	204.346	233.193	848	0,000009132752
L656	VALVA	SA	Campania	1.628	214.333	328.579	202	0,000012868477
L659	VALVERDE	PV	Lombardia	286	182.199	214.773	751	0,000008411378
L664	VANZAGHELLO	MI	Lombardia	5.366	1.805.944	2.317.004	432	0,000090743130
L665	VANZAGO	MI	Lombardia	9.175	2.708.420	3.377.496	368	0,000132276192
L666	VANZONE CON SAN CARLO	VB	Piemonte	397	224.698	268.275	676	0,000010506714
L667	VAPRIO D'ADDA	MI	Lombardia	8.972	2.764.754	3.461.548	386	0,000135568021
L668	VAPRIO D'AGOGNA	NO	Piemonte	1.005	382.044	486.887	484	0,000019068437
L669	VARALLO	VC	Piemonte	7.253	3.298.297	4.212.329	581	0,000164971576
L670	VARALLO POMBIA	NO	Piemonte	4.951	1.398.649	2.070.079	418	0,000081072526
L671	VARANO BORCHI	VA	Lombardia	2.487	726.854	1.011.064	407	0,000039597293
L672	VARANO DE' MELEGARI	PR	Emilia Romagna	2.674	1.109.005	1.418.076	530	0,000055537508
L673	VARAPODDIO	RC	Calabria	2.127	300.103	445.741	210	0,000017456980
L675	VARAZZE	SV	Liguria	13.184	12.423.082	14.731.138	1.117	0,000576930083
L676	VARCO SABINO	RI	Lazio	186	95.939	132.802	714	0,000005201065



L677	VAREDO	MB	Lombardia	13.335	4.534.038	5.919.054	444	0,000231813745
L680	VARENNA	LC	Lombardia	770	900.230	1.032.205	1.341	0,000040425263
L681	VARESE LIGURE	SP	Liguria	2.040	1.143.623	1.424.554	698	0,000055791194
L682	VARESE	VA	Lombardia	80.694	39.341.588	48.994.701	607	0,001918827776
L685	VARISELLA	TO	Piemonte	816	232.029	301.542	370	0,000011809581
L689	VARSÌ	PR	Emilia Romagna	1.205	699.153	856.225	711	0,000033533169
L690	VARZI	PV	Lombardia	3.207	1.331.909	1.718.411	536	0,000067299837
L691	VARZO	VB	Piemonte	2.034	1.024.471	1.234.688	607	0,000048355301
L693	VASIA	IM	Liguria	391	163.771	227.265	581	0,000008900592
L696	VASTOGIRARDI	IS	Molise	687	234.311	291.241	424	0,000011406144
L698	VAUDA CANAVESE	TO	Piemonte	1.461	498.765	626.596	429	0,000024540003
L699	VAZZANO	VV	Calabria	1.051	121.730	195.619	186	0,000007661217
L700	VAZZOLA	TV	Veneto	6.969	2.306.023	2.901.310	416	0,000113626846
L702	VECCHIANO	PI	Toscana	12.094	3.903.761	5.726.188	473	0,000224260338
L703	VEDANO OLONA	VA	Lombardia	7.415	1.877.427	2.545.560	343	0,000099694265
L704	VEDANO AL LAMBRO	MB	Lombardia	7.609	3.611.200	4.392.935	577	0,000172044858
L706	VEDELAGO	TV	Veneto	16.865	4.736.028	5.988.850	355	0,000234547253
L707	VEDESETA	BG	Lombardia	218	152.550	178.804	820	0,000007002694
L709	VEDUGGIO CON COLZANO	MB	Lombardia	4.356	1.464.827	1.698.401	390	0,000066516169
L710	VEGGIANO	PD	Veneto	4.719	1.395.126	1.784.189	378	0,000069875957
L711	VEGLIE	LE	Puglia	14.049	2.049.925	3.643.150	259	0,000142680260
L712	VEGLIO	BI	Piemonte	485	216.264	266.401	549	0,000010433318
L713	VEJANO	VT	Lazio	2.243	650.304	853.920	381	0,000033442909
L715	VELESO	CO	Lombardia	224	185.719	215.006	960	0,000008420505
L716	VELEZZO LOMELLINA	PV	Lombardia	98	65.850	88.601	904	0,000003469987
L719	VELLETRI	RM	Lazio	53.365	12.460.123	19.089.466	358	0,000747619553
L720	VELLEZZO BELLINI	PV	Lombardia	3.299	778.190	1.064.912	323	0,000041706197
L722	VELO VERONESE	VR	Veneto	759	301.663	355.120	468	0,000013907909
L723	VELO D'ASTICO	VI	Veneto	2.406	790.353	983.935	409	0,000038534821
L725	VENAFRO	IS	Molise	11.203	3.158.928	4.215.134	376	0,000165081461
L726	VENAUS	TO	Piemonte	894	339.363	414.290	463	0,000016225248
L727	VENARIA REALE	TO	Piemonte	34.034	9.384.027	12.741.776	374	0,000499018751
L728	VENAROTTA	AP	Marche	2.051	502.212	628.223	306	0,000024603707
L729	VENASCA	CN	Piemonte	1.424	425.784	547.737	385	0,000021451566
L730	VENDONE	SV	Liguria	377	106.912	140.445	373	0,000005500396
L731	VENDROGNO	LC	Lombardia	305	363.169	410.268	1.345	0,00016067743
L733	VENEGONO INFERIORE	VA	Lombardia	6.142	1.800.689	2.382.020	388	0,000093289405
L734	VENEGONO SUPERIORE	VA	Lombardia	7.316	2.045.206	2.696.159	369	0,00010592319
L736	VENEZIA	VE	Veneto	261.905	123.953.458	163.967.335	626	0,006421614332
L737	VENIANO	CO	Lombardia	3.001	945.696	1.191.497	397	0,000046663757
L738	VENOSA	PZ	Basilicata	11.837	2.123.461	3.361.377	284	0,000131644932
L739	VENTICANO	AV	Campania	2.543	474.190	775.637	305	0,000030377040
L741	VENTIMIGLIA	IM	Liguria	24.178	11.114.314	14.799.867	612	0,000579621771
L742	VENTOTENE	LT	Lazio	751	471.785	686.998	915	0,000026905589
L744	VERANO BRIANZA	MB	Lombardia	9.264	2.855.829	3.816.415	412	0,000149466037
L746	VERBANIA	VB	Piemonte	30.827	11.951.714	16.584.455	538	0,000649513366
L747	VERBICARO	CS	Calabria	3.009	196.768	410.498	136	0,000016076730
L748	VERCANA	CO	Lombardia	755	415.712	494.436	655	0,000019364091
L749	VERCEIA	SO	Lombardia	1.114	345.712	443.233	398	0,000017358753
L750	VERCELLI	VC	Piemonte	46.552	18.403.300	23.671.565	508	0,000927072823
L751	VERCURAGO	LC	Lombardia	2.829	924.423	1.171.435	414	0,000045878069
L752	VERDELLINO	BG	Lombardia	7.625	1.909.164	2.522.904	331	0,000098806962
L753	VERDELLO	BG	Lombardia	8.018	2.428.111	3.035.816	379	0,000118894644
L758	VERDUNO	CN	Piemonte	564	248.799	331.339	587	0,000012976544
L762	VERGATO	BO	Emilia Romagna	7.627	3.500.602	4.263.185	559	0,000166963332
L764	VERGHERETO	FC	Emilia Romagna	1.881	777.769	1.014.418	539	0,000039728657
L765	VERGIATE	VA	Lombardia	8.745	2.952.991	4.042.378	462	0,000158315653
L768	VERMEZZO	MI	Lombardia	3.931	1.097.208	1.477.569	376	0,000057867505
L771	VERNANTE	CN	Piemonte	1.166	762.689	894.154	767	0,000035018652
L772	VERNASCA	PC	Emilia Romagna	2.111	833.894	1.050.444	498	0,000041139561
L773	VERNATE	MI	Lombardia	3.365	1.145.941	1.437.820	427	0,000056310749
L774	VERNAZZA	SP	Liguria	852	813.804	1.062.983	1.248	0,000041630633
L775	VERNIO	PO	Toscana	6.041	2.073.307	2.856.885	473	0,000111886996
L776	VERNOLE	LE	Puglia	7.135	1.412.942	2.071.492	290	0,000081127896
L777	VEROLANUOVA	BS	Lombardia	8.159	2.701.199	3.649.096	447	0,000142913155
L778	VEROLAVECCHIA	BS	Lombardia	3.801	1.195.888	1.554.023	409	0,000060861733
L779	VEROLENGO	TO	Piemonte	4.881	1.353.428	1.766.280	362	0,000069174548
L780	VEROLI	FR	Lazio	20.525	3.290.322	5.010.123	244	0,000196216403
L781	VERONA	VR	Veneto	257.353	127.969.633	160.297.749	623	0,006277898746
L784	VERRETTO	PV	Lombardia	375	118.569	174.303	465	0,00006826406
L785	VERRONE	BI	Piemonte	1.267	635.340	825.940	652	0,000032347095
L787	VERRUA SAVOIA	TO	Piemonte	1.439	442.823	572.048	398	0,000022403685



L788	VERRUA PO	PV	Lombardia	1.277	383.697	490.191	384	0,000019197834
L792	VERTEMATE CON MINOPRIO	CO	Lombardia	4.128	1.425.551	1.911.862	463	0,000074876120
L795	VERTOVA	BG	Lombardia	4.709	1.734.640	2.098.112	446	0,000082170424
L797	VERUCCHIO	RN	Emilia Romagna	10.072	3.143.885	4.249.528	422	0,000166428466
L798	VERUNO	NO	Piemonte	1.847	611.753	861.202	466	0,000032128118
L799	VERVIO	SO	Lombardia	212	133.995	155.788	735	0,000006101266
L802	VERZINO	KR	Calabria	1.826	226.524	362.404	198	0,000014193166
L804	VERZUOLO	CN	Piemonte	6.420	2.273.406	2.790.736	435	0,000109296352
L805	VESCOVANA	PD	Veneto	1.825	659.238	821.125	450	0,000032158522
L806	VESCOVATO	CR	Lombardia	3.895	1.075.685	1.494.114	384	0,000058515474
L807	VESIME	AT	Piemonte	623	194.301	246.252	395	0,000009644225
L808	VESPOLATE	NO	Piemonte	2.068	711.901	943.252	456	0,000036941513
L809	VESSALICO	IM	Liguria	286	79.767	120.297	421	0,000004711318
L810	VESTENANOVA	VR	Veneto	2.586	673.140	863.855	334	0,000033831995
L811	VESTIGNE'	TO	Piemonte	808	292.278	369.564	457	0,000014473618
L812	VESTONE	BS	Lombardia	4.340	1.478.591	1.913.404	441	0,000074936538
L814	VETRALLA	VT	Lazio	14.031	3.776.267	5.581.056	398	0,000218576397
L815	VETTO	RE	Emilia Romagna	1.854	885.560	1.220.027	658	0,000047781123
L816	VEZZA D'OGGIO	BS	Lombardia	1.449	1.164.725	1.335.114	921	0,000052288369
L817	VEZZA D'ALBA	CN	Piemonte	2.293	677.974	844.910	368	0,000033090061
L819	VEZZANO LIGURE	SP	Liguria	7.337	2.050.638	2.973.571	405	0,000116456886
L820	VEZZANO SUL CROSTOLO	RE	Emilia Romagna	4.246	1.688.349	2.297.901	541	0,000089994967
L823	VEZZI PORTIO	SV	Liguria	806	362.234	451.270	560	0,000017673517
L826	VIADANA	MN	Lombardia	19.978	6.940.958	8.925.145	447	0,000349544259
L827	VIADANICA	BG	Lombardia	1.127	352.707	427.489	379	0,000016742161
L829	VIALE	AT	Piemonte	245	65.324	90.813	371	0,000003556615
L830	VIALFRE'	TO	Piemonte	251	73.277	100.432	400	0,000003933328
L831	VIANO	RE	Emilia Romagna	3.356	1.399.587	1.853.841	552	0,000072603816
L833	VIAREGGIO	LU	Toscana	62.343	33.461.580	46.948.447	753	0,001838688284
L834	VIARIGI	AT	Piemonte	923	275.355	341.357	370	0,000013368887
L835	VIBONATI	SA	Campania	3.350	1.216.881	1.805.145	539	0,000070696689
L836	VICALVI	FR	Lazio	761	191.840	279.112	367	0,000010931147
L838	VICCHIO	FI	Toscana	8.110	2.661.889	3.824.496	472	0,000149782487
L840	VICENZA	VI	Veneto	112.198	50.605.873	67.607.904	603	0,002647794992
L841	VICOFORTE	CN	Piemonte	3.153	1.302.685	1.554.606	493	0,000060884581
L842	VICO DEL GARGANO	FG	Puglia	7.725	2.413.333	3.773.778	489	0,000147796174
L843	VICO NEL LAZIO	FR	Lazio	2.191	358.093	535.360	244	0,000020966838
L844	VILLA LITERNO	CE	Campania	12.038	1.303.772	3.149.189	262	0,000123334785
L845	VICO EQUENSE	NA	Campania	21.002	6.577.402	10.101.597	481	0,000395618781
L846	VICOLI	PE	Abruzzo	393	73.966	102.756	261	0,000004024320
L847	VICOLUNGO	NO	Piemonte	893	411.327	637.583	714	0,000024970293
L848	ZIANO PIACENTINO	PC	Emilia Romagna	2.540	944.524	1.267.732	499	0,000049649452
L850	VICOPIANO	PI	Toscana	8.589	3.115.374	4.343.588	506	0,000170112228
L851	VICOVARO	RM	Lazio	3.994	749.294	1.133.994	284	0,000044411723
L854	VIDIGULFO	PV	Lombardia	6.360	1.560.623	2.072.110	326	0,000081152106
L856	VIDOR	TV	Veneto	3.742	1.109.656	1.442.475	385	0,000056493085
L857	VIDRACCO	TO	Piemonte	526	113.669	154.248	293	0,000006040975
L858	VIESTE	FG	Puglia	13.946	4.531.209	7.490.095	537	0,000293341990
L859	VIETRI DI POTENZA	PZ	Basilicata	2.819	408.969	642.561	228	0,000025165264
L860	VIETRI SUL MARE	SA	Campania	7.819	2.247.118	3.408.354	436	0,000133484712
L865	VIGANO SAN MARTINO	BG	Lombardia	1.336	373.754	464.402	348	0,000018187822
L866	VIGANO'	LC	Lombardia	2.101	738.180	940.846	448	0,000036847288
L868	VIGARANO MAINARDA	FE	Emilia Romagna	7.590	2.504.314	3.418.460	450	0,000133880506
L869	VIGASIO	VR	Veneto	9.976	2.957.176	3.827.610	384	0,000149904460
L872	VIGEVANO	PV	Lombardia	63.505	20.032.079	26.920.289	424	0,0001054305808
L873	VIGGIANELLO	PZ	Basilicata	3.007	232.123	442.621	147	0,000017334819
L874	VIGGIANO	PZ	Basilicata	3.364	783.529	1.102.491	328	0,000043177957
L876	VIGGIU'	VA	Lombardia	5.315	939.102	1.463.358	275	0,000057310915
L878	VIGHIZZOLO D'ESTE	PD	Veneto	900	274.474	362.903	403	0,000014212715
L879	VIGLIANO D'ASTI	AT	Piemonte	811	269.922	338.459	417	0,000013255393
L880	VIGLIANO BIELLESE	BI	Piemonte	7.819	3.105.943	3.963.269	507	0,000155217398
L881	VIGNALE MONFERRATO	AL	Piemonte	984	614.571	724.640	736	0,000028379779
L882	VIGNANELLO	VT	Lazio	4.603	950.434	1.390.505	302	0,000054457715
L883	VIGNATE	MI	Lombardia	9.309	3.022.607	3.830.720	412	0,000150026277
L885	VIGNOLA	MO	Emilia Romagna	25.383	9.920.504	12.932.280	509	0,000506479610
L887	VIGNOLE BORBERA	AL	Piemonte	2.162	822.777	1.039.336	481	0,000040704535
L888	VIGNOLO	CN	Piemonte	2.577	767.433	988.319	384	0,000038706506
L889	VIGNONE	VB	Piemonte	1.206	346.590	435.298	361	0,000017048009
L890	VIGO DI CADORE	BL	Veneto	1.432	768.859	954.166	666	0,000037368955
L892	VIGODARZERE	PD	Veneto	13.056	3.683.074	4.657.191	357	0,000182394168
L894	VIGOLO	BG	Lombardia	579	274.383	324.995	561	0,000012728104
L897	VIGOLZONE	PC	Emilia Romagna	4.301	1.971.365	2.864.498	666	0,000112185155




L898	VIGONE	TO	Piemonte	5.177	1.813.285	2.307.578	446	0,000090373933
L899	VIGONOVO	VE	Veneto	10.016	2.324.276	3.213.676	321	0,000125860343
L900	VIGONZA	PD	Veneto	22.853	7.233.856	9.540.502	417	0,000373644092
L904	VIGUZZOLO	AL	Piemonte	3.160	1.071.122	1.423.002	450	0,000055730424
L905	VILLA SANTA LUCIA	FR	Lazio	2.619	463.770	678.239	259	0,000026562534
L906	VILLADOSSOLA	VB	Piemonte	6.646	2.068.265	2.744.636	413	0,000107490892
L907	VILLA DI CHIAVENNA	SO	Lombardia	1.004	271.087	348.267	347	0,000013639511
L908	VILLA DI TIRANO	SO	Lombardia	2.993	1.253.577	1.478.535	494	0,000057905304
L912	VILLA BARTOLOMEA	VR	Veneto	5.837	1.916.601	2.519.548	432	0,000098675538
L913	VILLA BASILICA	LU	Toscana	1.597	517.889	749.221	469	0,000029342464
L917	VILLA BISCOSSI	PV	Lombardia	77	82.234	97.829	1.271	0,000003831367
L919	VILLA CARCINA	BS	Lombardia	10.953	3.095.419	4.117.390	376	0,000161253420
L920	VILLA CASTELLI	BR	Puglia	9.346	1.578.740	2.373.029	254	0,000092937282
L922	VILLA CELIERA	PE	Abruzzo	669	139.980	192.452	288	0,000007537190
L923	VILLACHIARA	BS	Lombardia	1.435	407.612	539.524	376	0,000021129925
L926	VILLA COLLEMANDINA	LU	Toscana	1.319	380.768	512.299	388	0,000020063657
L928	VILLA CORTESE	MI	Lombardia	6.214	1.903.043	2.451.158	394	0,000095997102
L929	VILLA D'ADDA	BG	Lombardia	4.694	1.424.272	1.948.092	415	0,000076295038
L931	VILLADEATI	AL	Piemonte	487	221.584	261.358	537	0,000010235838
L933	VILLA DEL BOSCO	BI	Piemonte	359	100.399	144.412	402	0,000005655742
L934	VILLA DEL CONTE	PD	Veneto	5.549	1.958.273	2.354.919	424	0,000092228006
L936	VILLA DI SERIO	BG	Lombardia	6.689	1.908.559	2.471.592	370	0,000096797383
L937	VILLA ESTENSE	PD	Veneto	2.211	616.685	844.474	382	0,000033072954
L938	VILLA D'OGNA	BG	Lombardia	1.908	653.049	819.274	429	0,000032086032
L939	VILLADOSE	RO	Veneto	5.041	1.327.444	1.830.619	363	0,000071694322
L942	VILLAFALLETTO	CN	Piemonte	2.906	1.019.806	1.313.360	452	0,000051436402
L943	VILLA FARALDI	IM	Liguria	459	177.939	219.706	479	0,000008604551
L945	VILLAFRANCA D'ASTI	AT	Piemonte	3.064	801.370	1.090.615	356	0,000042712829
L946	VILLAFRANCA IN LUNIGIANA	MS	Toscana	4.763	1.909.357	2.392.694	502	0,000093707428
L947	VILLAFRANCA PADOVANA	PD	Veneto	10.246	2.766.130	3.668.552	358	0,000143675137
L948	VILLAFRANCA PIEMONTE	TO	Piemonte	4.683	1.442.490	1.913.725	409	0,000074949112
L949	VILLAFRANCA DI VERONA	VR	Veneto	33.185	11.709.900	15.253.888	460	0,000097403064
L952	VILLAGA	VI	Veneto	1.911	537.232	684.721	358	0,000026816408
L956	VILLA GUARDIA	CO	Lombardia	8.099	2.799.389	3.589.308	443	0,000140571623
L958	VILLALAGO	AQ	Abruzzo	553	308.779	410.783	743	0,000016087886
L961	VILLALFONSINA	CH	Abruzzo	957	194.099	288.331	301	0,000011292182
L963	VILLALVERNIA	AL	Piemonte	940	330.563	451.217	480	0,000017671441
L964	VILLAMAGNA	CH	Abruzzo	2.332	438.431	701.681	301	0,000027480631
L965	VILLAMAINA	AV	Campania	1.003	149.015	241.041	240	0,000009440131
L967	VILLAMARZANA	RO	Veneto	1.191	425.911	556.884	468	0,000021809813
L969	VILLA MINOZZO	RE	Emilia Romagna	3.686	1.923.678	2.448.671	664	0,000095899732
L970	VILLAMIROGLIO	AL	Piemonte	308	117.222	145.365	472	0,000005693073
L972	VILLANOVA MONFERRATO	AL	Piemonte	1.873	727.711	973.212	520	0,000038114870
L973	VILLANOVA DEL BATTISTA	AV	Campania	1.648	281.694	454.012	275	0,000017780911
L974	VILLANOVA MONDOVI'	CN	Piemonte	5.782	1.690.335	2.161.731	374	0,000084662004
L975	VILLANOVA D'ALBENGA	SV	Liguria	2.659	1.179.085	1.537.378	578	0,000060209863
L977	VILLANOVA DEL SILLARO	LO	Lombardia	1.859	450.310	576.991	310	0,000022597285
L978	VILLANOVA BIELLESE	BI	Piemonte	193	99.406	123.389	639	0,000004832394
L979	VILLANOVA DI CAMPOSAMPIERO	PD	Veneto	6.121	1.686.486	2.129.661	348	0,000083406022
L980	VILLANOVA SULL'ARDA	PC	Emilia Romagna	1.769	816.315	1.000.637	566	0,000039188930
L982	VILLANOVA CANAVESE	TO	Piemonte	1.199	356.512	464.404	387	0,000018187905
L983	VILLANOVA D'ARDENGI	PV	Lombardia	770	303.297	365.320	474	0,000014307405
L984	VILLANOVA D'ASTI	AT	Piemonte	5.667	1.826.551	2.389.526	422	0,000093583372
L985	VILLANOVA DEL GHEBBO	RO	Veneto	1.983	585.623	813.196	410	0,000031848003
L988	VILLANOVA MARCHESANA	RO	Veneto	937	282.239	381.652	407	0,000014947019
L990	VILLANOVA SOLARO	CN	Piemonte	774	238.025	313.660	405	0,000012284166
L994	VILLANTERIO	PV	Lombardia	3.134	852.914	1.061.365	339	0,000041567286
L995	VILLANOVA SUL CLISI	BS	Lombardia	5.779	1.431.208	2.009.433	348	0,000078697406
L999	VILLAR DORA	TO	Piemonte	2.921	949.966	1.230.513	421	0,000048191813
M002	VILLARBASSE	TO	Piemonte	3.511	1.482.700	1.820.154	518	0,000071284472
M003	VILLARBOIT	VC	Piemonte	455	280.667	327.142	719	0,000012812180
M004	VILLAREGGIA	TO	Piemonte	1.038	337.892	444.778	428	0,000017419266
M007	VILLAR FOCCHIARDO	TO	Piemonte	2.025	724.600	887.933	438	0,000034774995
M009	VILLAROMAGNANO	AL	Piemonte	690	250.364	339.085	491	0,000013279917
M013	VILLAR PELLICE	TO	Piemonte	1.119	299.511	416.503	372	0,000016311935
M014	VILLAR PEROSA	TO	Piemonte	4.062	1.301.231	1.744.734	430	0,000068330754
M015	VILLAR SAN COSTANZO	CN	Piemonte	1.535	407.634	538.437	351	0,000021087324
M017	VILLASANTA	MB	Lombardia	13.898	5.111.853	6.606.318	475	0,000258729742
M018	VILLA SAN GIOVANNI	RC	Calabria	13.770	3.339.352	4.733.267	344	0,000185373605
M019	VILLA SAN SECONDO	AT	Piemonte	393	126.778	159.949	407	0,000006264258
M021	VILLA SANTA LUCIA DEGLI ABRUZZI	AQ	Abruzzo	108	86.971	104.732	970	0,000004101723
M022	VILLA SANTA MARIA	CH	Abruzzo	1.361	432.423	600.740	441	0,000023527389



M023	VILLA SANT'ANGELO	AQ	Abruzzo	420	80.327	111.758	266	0,000004376873
M027	VILLASTELLONE	TO	Piemonte	4.754	1.709.770	2.185.284	460	0,00008584437
M028	VILLATA	VC	Piemonte	1.582	496.283	634.283	401	0,000024841045
M031	VILLAVALLELONGA	AQ	Abruzzo	896	226.430	339.571	379	0,000013298961
M032	VILLAVERLA	VI	Veneto	6.161	1.969.745	2.481.778	403	0,000097196316
M041	VILLETTA BARREA	AQ	Abruzzo	650	353.937	442.680	681	0,000017337100
M042	VILLETTE	VB	Piemonte	273	94.397	123.502	452	0,000004836813
M044	VILLIMPENTA	MN	Lombardia	2.190	748.884	999.435	456	0,000039141839
M045	VILLONGO	BG	Lombardia	8.052	2.666.369	3.325.611	413	0,000130244175
M048	VILLORBA	TV	Veneto	17.984	7.186.114	9.120.525	507	0,000357196093
M050	VILMINORE DI SCALVE	BG	Lombardia	1.492	620.287	739.978	496	0,000028980479
M052	VIMERCATE	MB	Lombardia	26.062	12.227.788	14.689.363	564	0,000575294002
M053	VIMODRONE	MI	Lombardia	17.004	6.130.949	7.743.711	455	0,000303274569
M055	VINADIO	CN	Piemonte	653	430.489	544.233	833	0,000021314335
M057	VINCHIATURO	CB	Molise	3.343	906.942	1.134.778	339	0,000044442423
M058	VINCHIO	AT	Piemonte	598	205.224	259.243	434	0,000010153002
M059	VINCI	FI	Toscana	14.564	5.926.855	8.010.441	550	0,000017320796
M060	VINOVO	TO	Piemonte	14.938	5.344.924	6.566.198	440	0,000257158480
M062	VINZAGLIO	NO	Piemonte	565	287.952	349.241	618	0,000013677669
M063	VIOLA	CN	Piemonte	378	581.136	643.699	1.703	0,000025209817
M065	VIONE	BS	Lombardia	679	562.096	637.825	939	0,000024979778
M069	VIRLE PIEMONTE	TO	Piemonte	1.200	411.924	496.149	413	0,000019431184
M070	VISANO	BS	Lombardia	1.978	682.870	918.079	464	0,000035955641
M071	VISCHE	TO	Piemonte	1.289	496.224	593.092	460	0,000023227846
M072	VISCIANO	NA	Campania	4.456	538.138	1.039.245	233	0,000040700961
M077	VISONE	AL	Piemonte	1.240	476.012	577.602	466	0,000022621191
M078	VISSO	MC	Marche	1.106	606.289	927.655	839	0,000036330651
M079	VISTARINO	PV	Lombardia	1.567	390.978	513.998	328	0,000020130211
M080	VISTRORIO	TO	Piemonte	539	158.707	207.308	385	0,000008119011
M082	VITERBO	VT	Lazio	67.488	27.165.996	35.114.266	520	0,001375214622
M083	VITICUSO	FR	Lazio	338	72.166	116.512	345	0,000004563061
M086	VITORCHIANO	VT	Lazio	5.270	1.345.448	1.859.674	353	0,000072832247
M089	VITTORIO VENETO	TV	Veneto	28.320	11.122.952	13.813.630	488	0,000540996805
M090	VITTORITO	AQ	Abruzzo	873	295.412	399.961	458	0,000015664056
M091	VITTUONE	MI	Lombardia	9.063	2.761.931	3.594.768	397	0,000140785454
M092	VITULAZIO	CE	Campania	7.416	1.809.423	2.762.854	373	0,0000108204391
M093	VITULANO	BN	Campania	2.920	447.824	731.141	250	0,000028634409
M094	VIU'	TO	Piemonte	1.039	800.515	928.854	894	0,000036377623
M095	VIVARO ROMANO	RM	Lazio	170	65.069	90.539	533	0,000003545870
M098	VIVERONE	BI	Piemonte	1.431	670.779	900.172	629	0,000035254313
M101	VIZZOLA TICINO	VA	Lombardia	584	400.370	446.478	765	0,000017485875
M102	VIZZOLO PREDABISSI	MI	Lombardia	3.948	1.256.212	1.696.795	430	0,000066453261
M103	VO'	PD	Veneto	3.355	1.068.926	1.428.648	426	0,000055951544
M104	VOBARNO	BS	Lombardia	8.106	2.218.400	2.810.369	347	0,000110065236
M105	VOBBIA	GE	Liguria	402	383.420	460.295	1.145	0,000018026967
M106	VOCCA	VC	Piemonte	171	79.399	99.340	581	0,000003890544
M108	VODO CADORE	BL	Veneto	860	608.892	732.810	852	0,000028699749
M109	VOGHERA	PV	Lombardia	39.427	14.315.441	18.121.866	460	0,000709724504
M110	VOGHERA	FE	Emilia Romagna	3.736	1.311.874	1.735.690	465	0,000067976526
M111	VOGOGNA	VB	Piemonte	1.757	524.481	692.384	394	0,000027116500
M115	VOLLA	NA	Campania	24.002	3.201.896	6.773.562	282	0,000265279685
M116	VOLONGO	CR	Lombardia	525	183.981	223.219	425	0,000008742152
M118	VOLPAGO DEL MONTELLO	TV	Veneto	10.170	2.817.942	3.769.856	371	0,000147642598
M119	VOLPARA	PV	Lombardia	132	61.909	79.442	602	0,000003111260
M120	VOLPEDO	AL	Piemonte	1.206	494.453	620.060	514	0,000024284015
M121	VOLPEGLINO	AL	Piemonte	142	88.663	106.122	747	0,000004156170
M122	VOLPIANO	TO	Piemonte	15.459	5.150.880	6.602.619	427	0,000258584886
M123	VOLTAGGIO	AL	Piemonte	722	540.008	613.734	850	0,000024036251
M124	VOLTAGO AGORDINO	BL	Veneto	859	447.935	575.532	670	0,000022540135
M125	VOLTA MANTOVANA	MN	Lombardia	7.352	2.394.076	3.143.280	428	0,000123103370
M126	VOLTERRA	PI	Toscana	10.410	4.669.856	6.433.281	618	0,000251952910
M127	VOLTIDO	CR	Lombardia	359	144.869	199.751	556	0,00007823050
M130	VOLTURARA IRPINA	AV	Campania	3.256	349.259	689.005	212	0,000026984177
M131	VOLTURARA APPULA	FG	Puglia	416	191.708	238.739	574	0,000009349985
M132	VOLTURINO	FG	Puglia	1.712	368.232	526.973	308	0,000020638377
M133	VOLVERA	TO	Piemonte	8.735	2.448.419	3.530.403	404	0,000138264646
M136	VOTTIGNASCO	CN	Piemonte	538	158.577	215.658	401	0,000008446042
M138	ZACCANOPOLI	VV	Calabria	741	103.537	145.334	196	0,000005691857
M140	ZAGARISE	CZ	Calabria	1.628	187.671	276.695	170	0,000010836492
M141	ZAGAROLO	RM	Lazio	17.872	4.337.939	6.338.417	355	0,000248237665
M143	ZAMBRONE	VV	Calabria	1.769	538.689	771.402	436	0,000030211177
M144	ZANDOBIO	BG	Lombardia	2.706	961.032	1.212.079	448	0,000047469840



M145	ZANE'	VI	Veneto	6.632	2.507.135	3.024.614	456	0,000118455956
M147	ZANICA	BG	Lombardia	8.700	2.895.530	3.641.126	419	0,000142601001
M150	ZAVATTARELLO	PV	Lombardia	1.040	465.590	572.720	551	0,000022429990
M152	ZECCONE	PV	Lombardia	1.697	451.886	587.497	346	0,000023008706
M156	ZELBIO	CO	Lombardia	212	203.856	234.662	1.107	0,000009190301
M158	ZELO BUON PERSICO	LO	Lombardia	7.287	1.957.047	2.617.792	359	0,000102523165
M160	ZELO SURREGONE	MI	Lombardia	1.842	479.677	650.848	353	0,000025489801
M161	ZEME	PV	Lombardia	1.067	343.972	472.321	443	0,000018497972
M162	ZENEVREDO	PV	Lombardia	477	219.394	268.455	563	0,000010513785
M163	ZENSON DI PIAVE	TV	Veneto	1.812	523.884	722.973	399	0,000028314496
M165	ZERBA	PC	Emilia Romagna	78	149.631	167.208	2.144	0,000006548520
M166	ZERBO	PV	Lombardia	409	133.770	173.712	425	0,000006803254
M167	ZERBOLO'	PV	Lombardia	1.775	521.010	669.761	377	0,000026230497
M169	ZERI	MS	Toscana	1.071	710.195	826.120	771	0,000032354167
M170	ZERMEGHEDO	VI	Veneto	1.406	461.086	583.487	415	0,000022851676
M171	ZERO BRANCO	TV	Veneto	11.287	3.203.097	4.144.561	367	0,000162317522
M172	ZEVIO	VR	Veneto	15.018	4.942.955	6.495.799	433	0,000254001387
M176	ZIBIDO SAN GIACOMO	MI	Lombardia	6.856	2.123.873	2.702.424	394	0,000105837692
M177	ZIGNAGO	SP	Liguria	524	222.964	285.021	544	0,000011162561
M178	ZIMELLA	VR	Veneto	4.896	1.207.553	1.619.728	331	0,000063434988
M179	ZIMONE	BI	Piemonte	402	111.363	147.073	366	0,000005759962
M180	ZINASCO	PV	Lombardia	3.237	990.849	1.266.693	391	0,000049608743
M182	ZOAGLI	GE	Liguria	2.457	4.112.420	4.419.324	1.799	0,000173078349
M183	ZOCCA	MO	Emilia Romagna	4.628	3.229.097	3.729.987	806	0,000146081150
M184	ZOGNO	BG	Lombardia	9.007	3.411.582	4.173.621	463	0,000163455645
M185	ZOLA PREDOSA	BO	Emilia Romagna	18.875	9.023.172	10.964.136	581	0,000429399281
M187	ZOLLINO	LE	Puglia	1.981	336.423	538.836	272	0,000021102969
M188	ZONE	BS	Lombardia	1.082	370.992	500.798	463	0,000019613241
M189	ZOPPE' DI CADORE	BL	Veneto	229	89.117	114.178	499	0,000004471652
M194	ZOVENCEDO	VI	Veneto	763	227.579	279.183	366	0,000010933902
M196	ZUBIENA	BI	Piemonte	1.200	348.383	476.465	397	0,000018660277
M197	ZUCCARELLO	SV	Liguria	313	123.734	161.280	515	0,000006316349
M199	ZUGLIANO	VI	Veneto	6.833	2.197.254	2.717.228	398	0,000106417459
M201	ZUMAGLIA	BI	Piemonte	1.053	308.414	373.301	355	0,000014619936
M202	ZUMPARO	CS	Calabria	2.608	385.714	662.863	254	0,000025960359
M203	ZUNGOLI	AV	Campania	1.088	149.745	257.889	237	0,000010099970
M204	ZUNGRI	VV	Calabria	1.966	178.088	277.374	141	0,000010863058
M207	LARIANO	RM	Lazio	13.509	2.444.056	3.909.945	289	0,000153129039
M208	LAMEZIA TERME	CZ	Calabria	70.891	12.010.195	20.216.167	285	0,000791745685
M212	LADISPOLI	RM	Lazio	41.174	15.258.021	20.848.483	506	0,000816509685
M213	ARDEA	RM	Lazio	49.418	18.413.205	25.563.557	517	0,001001170769
M253	SICIGNANO DEGLI ALBURNI	SA	Campania	3.488	613.184	902.667	259	0,000035352022
M255	MOLINA ATERNO	AQ	Abruzzo	385	141.052	175.745	456	0,00006882862
M256	SCANZANO JONICO	MT	Basilicata	7.564	1.505.997	2.593.199	343	0,0000101559992
M258	AVIGLIANO UMBRO	TR	Umbria	2.524	778.732	1.036.481	411	0,000040592721
M260	CASAPESENNA	CE	Campania	7.044	465.257	1.427.920	203	0,000055923057
M261	CASTRO	LE	Puglia	2.422	1.021.601	1.537.249	635	0,000060204799
M262	CELLOLE	CE	Campania	7.842	3.339.171	5.825.026	743	0,000228131237
M263	PORTO CESAREO	LE	Puglia	6.196	5.020.567	7.539.971	1.217	0,000295295315
M264	SAN CASSIANO	LE	Puglia	2.027	354.945	620.020	306	0,000024282459
M266	ORDONA	FG	Puglia	2.833	425.294	672.153	237	0,000026324192
M267	ZAPPONETA	FG	Puglia	3.422	497.549	957.597	280	0,000037503302
M269	PATERNO	PZ	Basilicata	3.357	356.814	584.884	174	0,000022906370
M272	CIAMPINO	RM	Lazio	38.533	12.960.631	18.840.067	489	0,000737852124
M273	SANTA MARIA LA CARITA'	NA	Campania	11.665	1.916.179	3.691.282	316	0,000144565328
M277	SAN FERDINANDO	RC	Calabria	4.620	845.409	1.329.588	288	0,000052071961
M280	TRECASE	NA	Campania	9.091	1.619.717	2.762.313	304	0,000108183206
M289	MASSA DI SOMMA	NA	Campania	5.352	533.482	1.120.707	209	0,000043891349
M294	BELLIZZI	SA	Campania	13.613	2.067.301	3.873.732	285	0,000151710802
M295	SAN CESAREO	RM	Lazio	15.507	3.378.929	5.407.667	349	0,000211785777
M297	FIUMICINO	RM	Lazio	78.887	32.747.309	45.374.056	575	0,001777028862
M298	STATTE	TA	Puglia	13.887	2.485.541	3.741.565	269	0,000146534588
M300	DUE CARRARE	PD	Veneto	9.049	2.344.903	3.468.837	383	0,000135853499
M302	MONTIGLIO MONFERRATO	AT	Piemonte	1.661	545.649	731.393	440	0,000028644266
M304	MOSSO	BI	Piemonte	1.492	573.110	706.996	474	0,000027688795
M308	CAVALLINO-TREPORTI	VE	Veneto	13.567	6.779.716	12.062.359	889	0,000472410042
M309	FORTE NUOVA	RM	Lazio	32.917	6.666.902	11.658.682	354	0,000456600456
M312	LONATO DEL GARDA	BS	Lombardia	16.307	5.612.523	7.331.086	450	0,000287114559
M315	GRAVEDONA ED UNITI	CO	Lombardia	4.200	2.363.156	2.833.520	675	0,000110971955
M318	TRECASTELLI	AN	Marche	7.640	1.778.832	2.389.169	313	0,000093569379
M319	FABBRICHE DI VERGEMOLI	LU	Toscana	798	313.448	431.415	541	0,000016895913
M320	VALSAMOGGIA	BO	Emilia Romagna	30.716	13.163.318	16.545.422	539	0,000647984672



M321	FIGLINE E INCISA VALDARNO	FI	Toscana	23.420	8.522.273	12.227.262	522	0,000478868300
M322	CASTELFRANCO PIANDISCO'	AR	Toscana	9.739	3.324.972	4.498.329	462	0,000176172511
M323	FISCAGLIA	FE	Emilia Romagna	9.031	3.365.992	4.447.628	492	0,000174186856
M324	POGGIO TORRIANA	RN	Emilia Romagna	5.200	1.539.861	2.320.354	446	0,000090874307
M325	SISSA TRECASALI	PR	Emilia Romagna	7.866	3.156.875	4.252.116	541	0,000166529806
M326	SCARPERIA E SAN PIERO	FI	Toscana	12.150	4.163.275	5.816.722	479	0,000227806032
M327	CASCIANA TERME LARI	PI	Toscana	12.554	5.115.091	6.956.911	554	0,000272460354
M328	CRESPINA LORENZANA	PI	Toscana	5.462	2.071.829	3.063.697	561	0,000119986595
M329	PRATOVECCHIO STIA	AR	Toscana	5.780	2.358.200	3.140.080	543	0,000122978037
M330	MONTORO	AV	Campania	19.740	2.642.179	5.046.890	256	0,000197656344
M331	VALLEFOGLIA	PU	Marche	15.016	4.179.674	5.784.215	385	0,000226532932
M332	QUERO VAS	BL	Veneto	3.221	883.867	1.257.787	390	0,000049259963
M333	SANT'OMOBONO TERME	BG	Lombardia	3.942	1.500.625	1.824.574	463	0,000071457591
M334	VAL BREMBILLA	BG	Lombardia	4.363	1.355.160	1.667.108	382	0,000065290591
M335	BELLAGIO	CO	Lombardia	3.747	3.911.174	4.413.541	1.178	0,000172851863
M336	COLVERDE	CO	Lombardia	5.401	1.454.057	1.919.082	355	0,000075158893
M337	VERDERIO	LC	Lombardia	5.668	1.772.925	2.237.824	395	0,000087642094
M338	CORNALE E BASTIDA	PV	Lombardia	870	230.776	340.927	392	0,000013352042
M339	MACCAGNO CON PINO E VEDDASCA	VA	Lombardia	2.585	1.215.846	1.571.501	608	0,000061546228
M340	BORGO VIRGILIO	MN	Lombardia	14.655	4.513.932	5.987.722	409	0,000234503048
M341	TREMEZZINA	CO	Lombardia	5.158	3.792.173	4.403.280	854	0,000172450002
M342	LONGARONE	BL	Veneto	5.301	1.650.395	2.238.817	422	0,000087681015
M347	SILLANO GIUNCUGNANO	LU	Toscana	1.075	457.990	616.249	573	0,000024134765
M348	LA VALLETTA BRIANZA	LC	Lombardia	4.686	1.628.542	1.971.101	421	0,000077196153
M364	VENTASSO	RE	Emilia Romagna	4.247	2.501.120	3.333.468	785	0,000130551902
M367	POLESINE ZIBELLO	PR	Emilia Romagna	3.179	1.412.638	1.945.096	612	0,000076177725
M368	MONTESCUDO - MONTECOLOMBO	RN	Emilia Romagna	6.815	1.784.946	2.342.611	344	0,000091745979
M369	ALTO RENO TERME	BO	Emilia Romagna	6.953	3.440.419	4.193.092	603	0,000164218205
M370	BORGOMEZZAVALLE	VB	Piemonte	312	112.155	145.216	465	0,000005687233
M371	LESSONA	BI	Piemonte	2.767	883.862	1.222.346	442	0,000047871927
M372	CORTEOLONA E GENZONE	PV	Lombardia	2.589	801.753	988.062	382	0,000038696441
M373	CAMPIGLIA CERVO	BI	Piemonte	509	449.581	500.142	983	0,000019587567
M374	VAL DI ZOLDO	BL	Veneto	3.185	2.673.627	3.133.132	984	0,000122705937
M375	ALPAGO	BL	Veneto	6.926	2.260.892	2.901.302	419	0,000113626538
M376	ABETONE CUTIGLIANO	PT	Toscana	2.084	2.685.004	3.147.100	1.510	0,000123252965
M377	SAN MARCELLO PITEGLIO	PT	Toscana	8.034	3.323.626	4.582.045	570	0,000179451144
M378	MONTALCINO	SI	Toscana	5.946	3.121.819	4.238.924	713	0,000166013162
M379	TERRE ROVERESCHE	PU	Marche	5.335	1.387.878	1.894.299	355	0,000074188317
M380	COLLI AL METAURO	PU	Marche	12.400	3.377.169	4.601.878	371	0,000180227890
M381	TERRE DEL RENO	FE	Emilia Romagna	10.004	4.030.511	5.262.528	526	0,000206101587
M382	VALFORNACE	MC	Marche	1.045	377.240	502.934	481	0,000019696886
M383	ALTA VALLE INTELVI	CO	Lombardia	2.911	2.953.380	3.325.264	1.142	0,000130230591
M384	VAL LIONA	VI	Veneto	3.043	912.951	1.150.715	378	0,000045066575
M385	CASALI DEL MANCO	CS	Calabria	10.113	1.718.747	2.630.141	260	0,000103006820
M386	ALTA VAL TIDONE	PC	Emilia Romagna	3.148	1.553.120	1.980.238	629	0,000077554030
M387	MONTALTO CARPASIO	IM	Liguria	560	168.913	232.974	416	0,000009124190
M388	CASSANO SPINOLA	AL	Piemonte	1.858	833.240	1.099.462	592	0,000043059300
M389	ALTO SERMENZA	VC	Piemonte	160	236.916	274.524	1.716	0,000010751459
M391	RIO	LI	Toscana	3.300	3.867.767	4.593.002	1.392	0,000179880280
M392	LATERINA PERGINE VALDARNO	AR	Toscana	6.623	2.111.086	3.046.864	460	0,000119327326
M393	CASTELGERUNDO	LO	Lombardia	1.489	484.598	645.513	434	0,000025280843
M394	CENTRO VALLE INTELVI	CO	Lombardia	3.513	2.614.084	3.093.845	881	0,000121167287
M395	VALVARRONE	LC	Lombardia	592	421.765	487.548	824	0,000019094315
M396	BORGO MANTOVANO	MN	Lombardia	5.555	2.083.491	2.759.498	497	0,000108072945
M397	ALLUVIONI PIOVERA	AL	Piemonte	1.752	586.761	777.098	444	0,000030434258
M398	CELLIO CON BREIA	VC	Piemonte	1.001	517.171	635.488	635	0,000024888248
M401	BARBARANO MOSSANO	VI	Veneto	6.438	1.820.728	2.414.884	375	0,000094576494
M402	BORGO VENETO	PD	Veneto	6.996	2.165.433	2.924.731	418	0,000114544132
M403	CORIGLIANO - ROSSANO	CS	Calabria	77.150	11.357.096	20.293.872	263	0,000794788906

