



Codice catastale	Denominazione	Regione	Provincia	Fabbisogno standard monetario per la funzione sociale 2021 (A)	Incremento dotazione F.S.C. 2021 di 215,953 mln. sviluppo servizi sociali; art. 1, comma 449, lettera d-quinquies, L. 232 del 2016 (B)	Variazione dovuta all'aggiornamento della metodologia dei sociale (C)	Somma tra Incremento dotazione F.S.C. 2021 di 215,953 mln e variazione dovuta all'aggiornamento della metodologia (D = B+C)	Differenza FSC 2021-2020 (E)	Risorse effettive aggiunte (F = Minimo (D,E))
A235	ALTINO	Abruzzo	Chieti	169.322,00	8.981,66	10.014,60	18.996,26	30.780,33	18.996,26
A367	ARCHI	Abruzzo	Chieti	128.020,44	6.790,83	6.063,61	12.854,44	18.970,03	12.854,44
A398	ARI	Abruzzo	Chieti	70.938,19	3.782,91	1.514,40	5.277,31	3.377,77	3.377,77
A402	ARIELLI	Abruzzo	Chieti	61.717,89	3.273,82	1.617,88	4.891,69	1.487,68	1.487,68
A485	ATESSA	Abruzzo	Chieti	664.121,87	35.228,26	22.979,25	58.207,51	86.252,38	58.207,51
A956	BOMBA	Abruzzo	Chieti	43.878,12	2.327,51	1.059,86	3.387,36	1.092,72	1.092,72
B057	BORRELLO	Abruzzo	Chieti	19.503,28	1.034,55	250,60	1.285,15	1.099,51	1.099,51
B238	BUCHIANICO	Abruzzo	Chieti	317.406,48	16.836,75	18.451,44	35.288,22	43.677,38	35.288,22
B268	MONTEBELLO SUL SANGRO	Abruzzo	Chieti	6.435,18	341,35	-13,61	327,74	199,30	199,30
B620	CANDORA SANNITA	Abruzzo	Chieti	76.036,74	4.033,36	1.459,29	5.493,65	5.291,46	5.291,46
B626	CARPINETO SINELLO	Abruzzo	Chieti	33.026,43	1.755,54	271,58	2.027,13	759,41	759,41
B653	CARPINETO	Abruzzo	Chieti	37.247,60	1.991,11	890,37	2.881,98	2.440,49	2.440,49
B859	CASACANDITELLA	Abruzzo	Chieti	68.538,53	3.636,62	3.291,75	6.917,37	1.707,81	1.707,81
B861	CASALANGUIDA	Abruzzo	Chieti	51.531,89	2.733,50	998,35	3.731,85	1.150,22	1.150,22
B865	CASALBORDONE	Abruzzo	Chieti	442.927,35	23.495,03	26.458,49	49.953,52	69.933,77	49.953,52
B896	CASALINCONTRADA	Abruzzo	Chieti	166.131,47	8.812,42	6.612,67	15.425,10	15.768,20	15.425,10
B895	CASOLI	Abruzzo	Chieti	387.321,61	20.545,43	18.070,28	38.615,70	33.707,69	33.707,69
C114	CASTEL FRENTANO	Abruzzo	Chieti	237.888,59	12.618,77	13.056,65	25.714,42	22.128,52	22.128,52
C123	CASTELGUIDONE	Abruzzo	Chieti	22.527,89	1.194,99	-22,69	1.172,30	523,60	523,60
C298	CASTIGLIONE MESSER MARINO	Abruzzo	Chieti	109.668,89	5.817,37	1.868,11	7.685,48	2.060,30	2.060,30
C428	CELENZA SUL TRIGNO	Abruzzo	Chieti	48.637,92	2.579,99	858,12	3.438,11	1.203,91	1.203,91
C632	CHIETI	Abruzzo	Chieti	4.349.600,47	230.724,01	146.058,13	376.782,14	459.880,80	376.782,14
C768	CIVITALLUPARELLA	Abruzzo	Chieti	18.025,86	956,18	147,51	1.103,69	937,24	937,24
C776	CIVITELLA MESSER RAIMONDO	Abruzzo	Chieti	45.095,28	2.392,07	1.149,56	3.541,64	2.260,57	2.260,57
C855	COLLEDIMAGINE	Abruzzo	Chieti	13.966,91	740,87	-51,68	689,19	332,13	332,13
C856	COLLEDIMEZZO	Abruzzo	Chieti	30.437,48	1.614,55	487,14	2.101,69	464,71	464,71
D137	CRECCHIO	Abruzzo	Chieti	160.279,33	8.502,00	4.204,48	12.706,48	20.635,18	12.706,48
D209	CUPELLO	Abruzzo	Chieti	265.752,15	14.096,79	11.411,76	25.508,55	14.610,50	14.610,50
D315	DOGLIOIA	Abruzzo	Chieti	19.009,19	1.008,34	-50,47	957,87	1.153,80	957,87
D480	FALLO	Abruzzo	Chieti	7.057,17	374,35	41,38	415,73	495,20	415,73
D494	FARA FILIORUM PETRI	Abruzzo	Chieti	110.783,92	5.875,46	4.080,34	9.955,80	2.555,69	2.555,69
D495	FARA SAN MARTINO	Abruzzo	Chieti	71.999,53	3.819,21	3.010,17	6.829,38	11.826,68	6.829,38
D592	FILETTO	Abruzzo	Chieti	47.372,10	2.512,85	1.005,52	3.518,37	1.511,59	1.511,59
D690	FAN GIOVANNI TEATINO	Abruzzo	Chieti	846.115,46	44.882,09	661,53	45.543,62	170.608,73	45.543,62
D739	FOSSACESIA	Abruzzo	Chieti	408.995,38	21.695,11	34.964,06	56.659,16	65.486,53	56.659,16
D757	FRANINE	Abruzzo	Chieti	20.467,58	1.085,70	-267,61	818,09	660,46	660,46
D766	FRANCIVILLA AL MARE	Abruzzo	Chieti	2.035.446,74	107.970,02	110.262,43	2.146.209,17	314.725,67	214.622,45
D796	FRESAGRANDINARIA	Abruzzo	Chieti	55.689,22	2.953,97	603,25	3.557,22	1.349,07	1.349,07
D803	FRISA	Abruzzo	Chieti	94.565,10	5.016,10	3.946,10	8.962,30	7.549,89	7.549,89
D823	FURCI	Abruzzo	Chieti	57.090,68	3.028,37	796,22	3.824,59	1.303,44	1.303,44
D898	GAMBERALE	Abruzzo	Chieti	16.454,05	872,80	437,57	1.310,37	571,31	571,31
D996	GESSOPALENA	Abruzzo	Chieti	90.623,91	4.807,13	3.368,80	8.175,94	1.396,90	1.396,90
E052	GISSI	Abruzzo	Chieti	143.176,82	7.913,07	442,55	8.355,62	5.148,17	5.148,17
E056	GIULIANO TEATINO	Abruzzo	Chieti	67.206,99	3.564,99	1.654,85	5.219,83	5.934,15	5.219,83
E243	GUARDIAGRELE	Abruzzo	Chieti	587.179,11	31.146,84	14.258,83	45.405,67	30.114,66	30.114,66
E266	GUILMI	Abruzzo	Chieti	24.896,37	1.320,63	102,08	1.422,70	636,64	636,64
E372	VASTO	Abruzzo	Chieti	3.288.802,51	174.454,12	119.498,16	293.952,28	328.940,24	293.952,28
E424	LAMA DEI PELIGNI	Abruzzo	Chieti	78.458,54	4.161,82	4.067,54	8.229,36	8.511,52	8.229,36
E435	LANCIANO	Abruzzo	Chieti	2.695.799,75	142.998,36	50.518,09	193.516,46	147.057,22	147.057,22
E531	LENTELLA	Abruzzo	Chieti	37.279,58	1.977,49	1.072,39	3.049,88	2.471,10	2.471,10
E569	LETTOPALENA	Abruzzo	Chieti	18.338,92	972,79	441,80	1.414,59	890,85	890,85
E611	LISCIA	Abruzzo	Chieti	38.982,38	2.067,82	521,30	2.589,11	825,26	825,26
F196	MIGLIANICO	Abruzzo	Chieti	273.227,29	14.493,31	13.114,25	27.607,56	49.935,83	27.607,56
F433	MONTAZZOLI	Abruzzo	Chieti	51.716,39	2.743,29	460,00	3.203,28	1.040,06	1.040,06
F498	MONTEFERRANTE	Abruzzo	Chieti	8.429,63	447,15	-203,42	243,73	399,29	243,73
F535	MONTELEPIANO	Abruzzo	Chieti	5.495,13	291,49	495,06	786,55	546,11	546,11
F578	MONTENERODOMO	Abruzzo	Chieti	36.423,90	1.932,10	578,27	2.510,37	830,48	830,48
F582	MONTEODORISIO	Abruzzo	Chieti	126.590,55	6.714,98	1.961,43	8.676,41	3.293,96	3.293,96
F785	MOZZAGROGNA	Abruzzo	Chieti	117.106,90	6.211,92	4.356,02	10.567,94	14.880,40	10.567,94
G128	ORSOGNA	Abruzzo	Chieti	230.318,88	12.217,24	8.886,12	21.103,35	25.083,10	21.103,35
G141	ORTONA	Abruzzo	Chieti	1.837.840,50	97.486,02	89.314,50	196.800,52	188.854,56	188.802,52
G237	PAQUETIA	Abruzzo	Chieti	256.980,65	13.631,52	8.594,35	22.196,07	5.307,28	5.307,28
G271	PALENA	Abruzzo	Chieti	76.991,85	4.073,94	4.404,08	8.478,02	15.576,08	8.478,02
G290	PALOMOLI	Abruzzo	Chieti	57.632,45	3.057,11	424,95	3.481,96	16.365,49	3.481,96
G294	PALOMBARO	Abruzzo	Chieti	63.515,40	3.369,17	4.198,92	7.568,09	5.879,42	5.879,42
G434	PENNADOMO	Abruzzo	Chieti	16.476,33	873,98	67,44	941,43	727,02	727,02
G435	PENNAPIEDIMONTE	Abruzzo	Chieti	27.494,78	1.457,93	725,66	2.183,59	1.023,62	1.023,62
G441	PERANO	Abruzzo	Chieti	86.317,13	4.576,68	2.791,91	7.370,59	3.977,77	3.977,77
G613	PIETRAFERRAZZANA	Abruzzo	Chieti	6.388,88	338,90	-51,58	287,32	203,77	203,77
G724	PIZZOFERRATO	Abruzzo	Chieti	63.079,22	3.346,03	2.183,60	5.529,63	19.671,24	5.529,63
G760	POGGIOFIORITO	Abruzzo	Chieti	41.578,09	2.205,50	84,16	2.289,67	1.518,34	1.518,34
G799	POLLUTRI	Abruzzo	Chieti	126.141,26	6.691,15	1.925,51	8.616,66	6.370,35	6.370,35
H052	PRETORO	Abruzzo	Chieti	47.318,51	2.510,00	2.101,29	4.611,30	1.020,82	1.020,82
H098	QUADRI	Abruzzo	Chieti	41.629,52	2.208,23	-96,80	2.111,43	1.151,69	1.151,69
H184	RAPINO	Abruzzo	Chieti	79.411,56	4.212,38	3.937,13	8.149,51	3.420,86	3.420,86
H320	RIIPA TEATINA	Abruzzo	Chieti	238.948,51	12.674,99	6.101,30	20.776,29	19.621,94	19.621,94
H424	ROCCAMONTEPIANO	Abruzzo	Chieti	99.132,14	5.258,45	2.507,47	7.765,92	1.237,47	1.237,47
H439	ROCCA SAN GIOVANNI	Abruzzo	Chieti	130.406,17	6.917,49	9.363,12	16.280,60	26.912,36	16.280,60
H442	ROCCASCALEGNA	Abruzzo	Chieti	74.525,92	3.953,22	3.424,27	7.377,49	1.891,92	1.891,92
H448	ROCCASPINALVETI	Abruzzo	Chieti	88.259,61	4.681,72	1.748,39	6.428,11	1.900,09	1.900,09
H495	ROIO DEL SANGRO	Abruzzo	Chieti	7.196,91	381,76	-60,36	321,40	318,49	318,49
H566	ROSELLO	Abruzzo	Chieti	15.591,83	827,07	-3,41	823,65	587,50	587,50
H784	SAN BUONO	Abruzzo	Chieti	51.897,78	2.752,91	62,05	2.814,96	2.180,38	2.180,38
H923	SAN GIOVANNI LIPICINI	Abruzzo	Chieti	13.243,48	702,50	-83,77	618,73	941,79	618,73
H991	SAN MARTINO SULLA MARRUCINA	Abruzzo	Chieti	45.221,13	2.398,75	243,45	2.642,20	940,81	940,81
I148	SAN SALVO	Abruzzo	Chieti	1.545.937,36	82.004,05	82.386,06	164.390,11	291.990,09	164.390,11
I244	SANTA MARIA IMBARI	Abruzzo	Chieti	92.955,23	4.930,80	4.113,72	9.044,52	1.679,13	1.679,13
I335	SANTELUSSANO DEL SANGRO	Abruzzo	Chieti	142.303,31	7.548,46	2.894,40	10.232,96	13.069,69	10.232,96
I334	SAN VITO CHIEFFINO	Abruzzo	Chieti	357.993,69	19.470,85	28.906,25	48.377,10	45.915,46	45.915,46
I520	SCEFFINI	Abruzzo	Chieti	217.744,79	11.550,25	-4.532,23	16.082,47	33.144,83	16.082,47
I526	SCHIAVI DI ABRUZZO	Abruzzo	Chieti	68.398,91	3.628,21	-28,56	3.599,65	2.632,95	2.632,95
L047	TARANTA PELIGNA	Abruzzo	Chieti	21.879,69	1.160,61	39,87	1.200,48	1.150,59	1.150,59
L194	TOLLO	Abruzzo	Chieti	259.785,22	13.780,27	11.313,12	25.093,40	40.330,57	25.093,40




Codice catastale	Denominazione	Regione	Provincia	Fabbisogno standard monetario per la funzione sociale 2021 (A)	Incremento dotazione F.S.C. 2021 di 215,923 mln, sviluppo servizi sociali; art. 1, comma 419, lettera d) quinquies, L. 232 del 2016 (B)	Variazione dovuta all'aggiornamento della metodologie del sociale (C)	Somma tra Incremento dotazione F.S.C. 2021 di 215,923 mln e variazione dovuta all'aggiornamento della metodologie (D = B+C)	Differenza FSC 2021-2020 (E)	Risorse effettive aggiuntive (F = Minimo (D,E))
L218	TORINO DI SANGRO	Abruzzo	Chieti	203.442,54	10.791,58	11.243,28	22.034,86	15.833,11	15.833,11
L224	TORNARECCIO	Abruzzo	Chieti	106.776,18	5.663,93	4.842,25	10.506,18	10.687,78	10.506,18
L253	TORREBRUNA	Abruzzo	Chieti	52.564,60	2.788,28	-55,61	2.732,67	420,99	420,99
L284	TORREVECCHIA TEATINA	Abruzzo	Chieti	230.918,17	12.249,03	7.896,06	20.145,09	43.133,66	20.145,09
L291	TORRICELLA PELIGNA	Abruzzo	Chieti	89.797,19	4.763,28	2.943,31	7.706,59	1.462,59	1.462,59
L363	TREGLIO	Abruzzo	Chieti	76.717,09	4.069,45	3.612,18	7.683,63	992,41	992,41
L459	TUFFILLO	Abruzzo	Chieti	21.719,34	1.152,10	-50,57	1.101,53	585,30	585,30
L526	VAGRI	Abruzzo	Chieti	97.716,31	5.183,35	2.215,32	7.398,67	9.529,56	7.398,67
L961	VILLAFONSINA	Abruzzo	Chieti	50.373,91	2.672,08	-91,31	2.580,76	5.390,53	2.580,76
L964	VILLAMAGNA	Abruzzo	Chieti	133.302,87	7.071,03	2.391,63	9.462,67	6.780,57	6.780,57
M022	VILLA SANTA MARIA	Abruzzo	Chieti	95.266,19	5.053,38	2.244,21	7.297,60	4.507,48	4.507,48
A018	ACCIANO	Abruzzo	L'Aquila	20.556,58	1.090,42	373,09	1.463,51	386,20	386,20
A100	ACELLI	Abruzzo	L'Aquila	87.405,63	4.636,42	3.710,67	8.346,79	2.090,49	2.090,49
A187	ALFEDENA	Abruzzo	L'Aquila	42.179,16	2.237,39	1.866,06	4.103,47	14.348,81	4.103,47
A218	ANVERSA DEGLI ABRUZZI	Abruzzo	L'Aquila	19.389,36	1.028,51	724,61	1.753,11	5.277,01	1.753,11
A245	L'AQUILA	Abruzzo	L'Aquila	6.110.656,03	324.149,93	439.249,71	763.395,34	615.945,47	615.945,47
A481	ALETELA	Abruzzo	L'Aquila	69.652,83	3.895,26	3.514,47	7.399,73	14.838,17	7.399,73
A515	AVEZZANO	Abruzzo	L'Aquila	3.430.309,04	181.950,31	154.406,18	336.365,50	315.923,10	315.923,10
A593	BALSORANO	Abruzzo	L'Aquila	219.470,22	11.641,77	12.358,01	23.997,78	33.543,59	23.997,78
A656	BARETE	Abruzzo	L'Aquila	34.269,16	1.817,80	2.238,92	4.056,72	6.855,92	4.056,72
A667	BARISCIANO	Abruzzo	L'Aquila	107.160,59	5.684,32	5.485,27	11.169,59	2.940,01	2.940,01
A678	BARREA	Abruzzo	L'Aquila	40.618,15	2.154,58	139,52	2.294,11	1.796,01	1.796,01
A884	BISEGNA	Abruzzo	L'Aquila	15.812,28	838,76	63,76	902,52	448,14	448,14
B256	BUGNARA	Abruzzo	L'Aquila	63.978,74	3.393,74	2.586,46	5.980,21	1.134,30	1.134,30
B358	CAGNANO AMITERNO	Abruzzo	L'Aquila	89.762,89	4.761,46	4.689,22	9.450,68	1.196,62	1.196,62
B382	CALASCIO	Abruzzo	L'Aquila	9.054,43	480,29	365,76	846,06	719,34	719,34
B556	CAMPO DI GIOVE	Abruzzo	L'Aquila	43.093,55	2.285,89	1.831,14	4.117,04	15.638,10	4.117,04
B569	CAMPOTOSTO	Abruzzo	L'Aquila	31.686,23	1.680,79	734,13	2.414,92	1.204,68	1.204,68
B606	CANISTRO	Abruzzo	L'Aquila	52.750,01	2.798,12	1.051,18	3.849,30	10.155,17	3.849,30
B624	CANSANO	Abruzzo	L'Aquila	15.156,35	803,97	4,50	808,46	566,82	566,82
B651	CAPESTRANO	Abruzzo	L'Aquila	55.848,68	2.962,49	2.606,53	5.569,01	1.157,89	1.157,89
B656	CAPISTRELLO	Abruzzo	L'Aquila	342.868,34	18.187,41	25.382,36	43.569,77	48.141,16	43.569,77
B658	CAPITIGNANO	Abruzzo	L'Aquila	38.476,77	2.041,00	2.279,87	4.320,87	5.827,34	4.320,87
B672	CAPORCIANO	Abruzzo	L'Aquila	13.102,23	695,01	512,19	1.207,20	348,77	348,77
B677	CAPPADOCIA	Abruzzo	L'Aquila	33.950,84	1.800,92	1.144,78	2.945,69	2.465,71	2.465,71
B725	CARAPELLE CALVISIO	Abruzzo	L'Aquila	4.691,52	248,86	151,32	400,18	224,07	224,07
B842	CARSOLI	Abruzzo	L'Aquila	348.862,33	18.505,36	19.614,30	38.119,66	84.345,66	38.119,66
C083	CASTEL DEL MONTE	Abruzzo	L'Aquila	27.543,68	1.461,05	907,36	2.368,41	1.291,65	1.291,65
C090	CASTEL DI IERI	Abruzzo	L'Aquila	16.830,01	892,75	286,54	1.179,29	437,13	437,13
C096	CASTEL DI SANGRO	Abruzzo	L'Aquila	422.683,62	22.421,20	24.821,24	47.242,44	111.577,43	47.242,44
C126	CASTELLAFRUME	Abruzzo	L'Aquila	63.850,04	3.386,92	2.611,58	5.998,50	3.382,37	3.382,37
C278	CASTELVECCHIO CALVISIO	Abruzzo	L'Aquila	8.332,94	442,02	274,51	716,53	279,00	279,00
C279	CASTELVECCHIO SUBEQUO	Abruzzo	L'Aquila	59.562,74	3.159,50	915,71	4.075,21	715,87	715,87
C426	CELANO	Abruzzo	L'Aquila	694.404,74	36.834,61	15.959,08	52.793,69	147.118,74	52.793,69
C482	CERCHIO	Abruzzo	L'Aquila	88.964,92	4.719,13	3.599,20	8.318,33	4.949,05	4.949,05
C786	CIVITA' D'ANTINO	Abruzzo	L'Aquila	58.896,61	3.124,27	2.897,48	5.991,75	5.991,75	5.991,75
C778	CIVITELLA ALFEDENA	Abruzzo	L'Aquila	15.469,47	821,85	725,11	1.546,96	797,24	797,24
C783	CIVITELLA ROVETO	Abruzzo	L'Aquila	190.114,06	10.084,58	10.215,40	20.299,98	21.865,61	20.299,98
C811	COCULLO	Abruzzo	L'Aquila	15.089,35	800,41	219,90	1.020,31	776,00	776,00
C844	COLLARMELE	Abruzzo	L'Aquila	45.269,54	2.401,32	1.027,18	3.428,49	881,99	881,99
C882	COLLELONGO	Abruzzo	L'Aquila	77.271,02	4.098,83	3.546,64	7.645,47	1.635,17	1.635,17
C886	COLLEPIETRO	Abruzzo	L'Aquila	13.722,53	727,91	687,43	1.395,34	470,32	470,32
C999	CORFINO	Abruzzo	L'Aquila	54.948,81	2.914,75	1.839,88	4.754,62	1.149,86	1.149,86
D465	FAGNANO ALTO	Abruzzo	L'Aquila	21.762,76	1.154,40	337,36	1.491,77	493,81	493,81
D581	FONTECCHIO	Abruzzo	L'Aquila	21.637,37	1.147,75	-95,99	1.051,76	821,72	821,72
D736	FOSSA	Abruzzo	L'Aquila	33.588,39	1.781,69	2.966,77	4.148,46	566,21	566,21
D850	GAGLIANO ATERNO	Abruzzo	L'Aquila	14.423,25	765,08	91,50	856,58	329,64	329,64
E040	GIOIA DEI MARSII	Abruzzo	L'Aquila	117.709,05	6.243,86	4.495,01	10.738,87	1.797,55	1.797,55
E096	GORIANO SICOLI	Abruzzo	L'Aquila	29.034,99	1.540,16	838,36	2.378,52	551,24	551,24
E307	INTRODACCIA	Abruzzo	L'Aquila	119.828,45	6.356,28	6.242,37	12.598,66	10.877,88	10.877,88
E505	LECCO NEI MARSII	Abruzzo	L'Aquila	95.746,70	5.078,87	6.503,36	11.582,23	9.885,58	9.885,58
E723	LUCO DEI MARSII	Abruzzo	L'Aquila	396.275,23	21.020,37	21.387,33	42.407,70	79.185,03	42.407,70
E724	LUCOLI	Abruzzo	L'Aquila	51.408,67	2.726,97	6.059,61	8.786,58	17.325,66	8.786,58
E811	MAGLIANO DE' MARSII	Abruzzo	L'Aquila	232.616,93	12.349,75	13.780,03	26.129,77	37.725,04	26.129,77
F022	MASSA D'ALBE	Abruzzo	L'Aquila	83.760,62	4.443,07	4.585,44	9.028,51	1.362,14	1.362,14
F595	MONTEREALE	Abruzzo	L'Aquila	156.621,44	8.307,96	7.005,79	15.313,76	15.217,70	15.217,70
F732	MORINO	Abruzzo	L'Aquila	84.331,45	4.473,35	3.765,74	8.239,10	12.048,76	8.239,10
F852	NAVELLI	Abruzzo	L'Aquila	29.533,86	1.566,62	1.278,55	2.845,16	816,73	816,73
F996	OCRE	Abruzzo	L'Aquila	59.502,30	3.156,29	3.987,64	7.143,93	728,89	728,89
G002	OFENA	Abruzzo	L'Aquila	29.140,81	1.545,77	929,57	2.475,34	1.049,84	1.049,84
G079	OPI	Abruzzo	L'Aquila	21.294,34	1.129,56	39,52	1.169,08	1.416,59	1.169,08
G102	ORICOIA	Abruzzo	L'Aquila	51.874,10	2.751,66	851,04	3.602,69	1.820,25	1.820,25
G142	ORTONA DEI MARSII	Abruzzo	L'Aquila	36.476,06	1.934,87	473,70	2.408,57	1.579,85	1.579,85
G145	ORTUCCIO	Abruzzo	L'Aquila	100.621,18	5.337,44	7.062,57	12.400,00	16.643,74	12.400,00
G200	RVINDOLI	Abruzzo	L'Aquila	71.240,98	3.778,97	3.094,55	6.873,51	2.249,10	2.249,10
G210	SCENTRO	Abruzzo	L'Aquila	72.256,95	3.832,86	2.249,78	6.082,64	2.322,72	2.322,72
G449	PERETO	Abruzzo	L'Aquila	34.482,97	1.828,08	1.422,89	3.250,98	2.164,62	2.164,62
G484	PESCASSEROLI	Abruzzo	L'Aquila	125.135,63	6.890,86	6.772,87	13.463,73	38.260,94	13.463,73
G492	PESSINA	Abruzzo	L'Aquila	272.316,30	14.444,98	13.856,86	28.301,84	11.135,07	11.135,07
G493	PESSOCOSTANZO	Abruzzo	L'Aquila	62.589,65	3.320,06	2.922,83	6.242,89	4.574,48	4.574,48
G524	PETTORANO SUL GIZIO	Abruzzo	L'Aquila	84.776,23	4.496,94	5.150,04	9.646,99	8.314,18	8.314,18
G726	PIZZOLI	Abruzzo	L'Aquila	263.259,45	13.964,56	26.835,93	40.800,50	40.037,27	40.037,27
G766	POGGIO PICENZE	Abruzzo	L'Aquila	61.046,84	3.238,22	4.015,47	7.253,69	824,11	824,11
G992	PRATA D'ANSIDONIA	Abruzzo	L'Aquila	26.786,89	1.420,91	1.521,14	2.942,05	467,36	467,36
H007	PRATOLA PELIGNA	Abruzzo	L'Aquila	475.061,46	25.199,58	27.472,10	52.671,67	97.575,73	52.671,67
H056	PREZZA	Abruzzo	L'Aquila	54.212,24	2.875,68	822,32	3.698,00	1.168,30	1.168,30
H166	RAIANO	Abruzzo	L'Aquila	158.587,58	8.412,26	4.882,63	13.274,89	31.015,71	13.274,89
H353	RIVISONDIOLI	Abruzzo	L'Aquila	39.912,07	2.117,13	2.994,37	5.111,50	14.545,72	5.111,50
H389	ROCCACASALE	Abruzzo	L'Aquila	36.214,67	1.921,00	847,53	2.768,54	730,08	730,08
H399	ROCCA DI BOTTE	Abruzzo	L'Aquila	40.765,50	2.162,40	1.819,68	3.982,08	8.937,80	3.982,08
H400	ROCCA DI CAMBIO	Abruzzo	L'Aquila	28.214,41	1.496,63	1.284,46	2.768,91	5.447,06	2.768,91
H402	ROCCA DI MEZZO	Abruzzo	L'Aquila	95.924,37	5.088,30	3.571,33	8.659,63	2.396,18	2.396,18
H429	ROCCA PIA	Abruzzo	L'Aquila	11.670,33	619,05	595,13	1.214,18	970,51	970,51
H434	ROCCARASO	Abruzzo	L'Aquila	110.083,91	5.839,39	6.696,34	12.535,73	3.432,66	3.432,66
H772	SAN BENEDETTO DEI MARSII	Abruzzo	L'Aquila	222.768,13	11.817,77	11.235,59	23.053,36	23.358,74	23.053,36



Codice catastale	Denominazione	Regione	Provincia	Fabbisogno standard monetario per la funzione sociale 2021 (A)	Incremento dotazione F.S.C. 2021 di 215,923 mln, sviluppo servizi sociali; art. 1, comma 419, lettera d) quinquies, L. 232 del 2016 (B)	Variazione dovuta all'aggiornamento della metodologie del sociale (C)	Somma tra Incremento dotazione F.S.C. 2021 di 215,923 mln e variazione dovuta all'aggiornamento della metodologie (D = B+C)	Differenza FSC 2021-2020 (E)	Risorse effettive aggiuntive (F = Minimo (D,E))
H773	SAN BENEDETTO IN PERILLIS	Abruzzo	L'Aquila	8.764,09	464,89	21,93	486,82	276,84	276,84
H819	SAN DEMETRIO NE' VESTINI	Abruzzo	L'Aquila	102.473,69	5.435,70	4.519,49	9.955,19	3.351,05	3.351,05
I121	SAN PIO DELLE CAMERE	Abruzzo	L'Aquila	33.560,24	1.780,20	2.485,37	4.265,56	5.374,99	4.265,56
I326	SANTE MARIE	Abruzzo	L'Aquila	75.643,28	4.012,49	2.990,40	7.002,89	20.820,72	7.002,89
I336	SANTEUSANIO FORCONESE	Abruzzo	L'Aquila	18.508,01	981,76	1.122,20	2.103,96	1.214,61	1.214,61
I360	SANTO STEFANO DI SESSANIO	Abruzzo	L'Aquila	6.713,03	356,09	202,28	558,37	354,17	354,17
I389	SAN VINCENZO VALLE ROVETO	Abruzzo	L'Aquila	142.721,46	7.570,64	6.245,24	13.815,88	24.001,58	13.815,88
I501	SCANNO	Abruzzo	L'Aquila	110.675,87	5.870,79	5.664,20	11.534,98	2.652,03	2.652,03
I543	SCONTRONE	Abruzzo	L'Aquila	29.772,63	1.579,29	447,27	2.026,56	850,25	850,25
I546	SCOPPITO	Abruzzo	L'Aquila	205.913,35	10.922,65	15.156,04	26.078,69	33.343,53	26.078,69
I553	SCURCOLA MARSCIANA	Abruzzo	L'Aquila	154.926,24	8.218,04	8.107,46	16.325,50	6.107,08	6.107,08
I558	SECINARO	Abruzzo	L'Aquila	20.699,82	1.098,02	258,62	1.356,64	720,62	720,62
I604	SULMONA	Abruzzo	L'Aquila	1.901.914,45	100.886,81	39.026,08	1.391.912,89	90.656,97	90.656,97
L025	TAGLIACOZZO	Abruzzo	L'Aquila	471.344,49	25.002,41	19.990,74	44.993,15	117.442,35	44.993,15
L173	TIONE DEGLI ABRUZZI	Abruzzo	L'Aquila	18.619,09	987,85	324,58	1.312,23	396,39	396,39
L227	TORNIMPARTE	Abruzzo	L'Aquila	193.595,91	10.269,27	10.240,25	20.289,51	26.793,54	23.599,51
L334	TRASCASSO	Abruzzo	L'Aquila	402.573,00	21.254,43	25.907,18	47.261,61	58.129,63	47.261,61
L558	VILLALAGO	Abruzzo	L'Aquila	34.727,25	1.842,10	195,52	2.038,63	1.668,75	1.668,75
M021	VILLA SANTA LUCIA DEGLI ABRUZZI	Abruzzo	L'Aquila	7.916,88	419,95	-94,45	325,50	195,55	195,55
M023	VILLA SANT'ANGELO	Abruzzo	L'Aquila	20.859,20	1.106,47	486,03	1.592,51	415,48	415,48
M031	VILLAVALLELONGA	Abruzzo	L'Aquila	43.536,35	2.309,38	1.474,90	3.784,28	873,77	873,77
M041	VILLETTA BARREA	Abruzzo	L'Aquila	32.723,77	1.735,83	678,90	8.888,89	2.414,73	2.414,73
M090	VITTORIO	Abruzzo	L'Aquila	44.009,14	2.334,46	-579,38	1.755,08	1.383,32	1.383,32
M255	MOINA ATERNO	Abruzzo	L'Aquila	21.353,60	1.132,70	602,78	1.735,48	463,77	463,77
A008	ABBATEGGIO	Abruzzo	Pescara	19.071,17	1.011,63	1,29	1.012,92	671,43	671,43
A120	ALANNO	Abruzzo	Pescara	211.427,09	11.215,12	5.992,33	17.207,45	3.579,99	3.579,99
A945	BOLOGNANO	Abruzzo	Pescara	61.228,29	3.247,85	2.965,31	5.613,16	2.340,33	2.340,33
B193	BRITTOLI	Abruzzo	Pescara	16.765,35	889,32	236,97	1.126,29	512,89	512,89
B094	BUSSI SUL TIRINO	Abruzzo	Pescara	150.582,46	7.987,63	7.072,39	15.060,02	3.474,77	3.474,77
B681	CAPPELLE SUL TAVO	Abruzzo	Pescara	215.803,04	11.447,25	11.725,84	23.173,08	12.585,21	12.585,21
B722	CARAMANICO TERME	Abruzzo	Pescara	106.072,29	5.628,59	4.622,41	10.249,00	10.991,81	10.249,00
B827	CARPINETO DELLA NORA	Abruzzo	Pescara	37.969,33	2.014,08	489,30	2.503,37	690,30	690,30
C308	CASTIGLIONE A CASAURIA	Abruzzo	Pescara	40.078,07	2.125,94	769,02	2.894,96	902,04	902,04
C354	CATIGNANO	Abruzzo	Pescara	78.149,80	4.145,45	1.922,96	6.068,40	8.047,93	6.068,40
C474	CEPAGATTI	Abruzzo	Pescara	701.347,28	37.202,88	13.020,30	50.223,18	136.600,37	50.223,18
C750	CITTA' SANT'ANGELO	Abruzzo	Pescara	1.025.506,60	54.397,87	33.875,90	88.273,77	160.145,71	88.273,77
C771	CIVITAGUANA	Abruzzo	Pescara	70.130,49	3.720,06	2.632,25	6.372,31	1.395,39	1.395,39
C779	CIVITELLA CASANOVA	Abruzzo	Pescara	111.899,88	5.935,72	5.695,43	11.631,14	1.655,30	1.655,30
C853	COLLECORVINO	Abruzzo	Pescara	359.136,03	19.050,33	24.741,00	43.791,32	54.371,69	43.791,32
D078	CORVARA	Abruzzo	Pescara	13.969,74	741,02	36,26	1.777,29	317,46	317,46
D201	CUGNOLI	Abruzzo	Pescara	86.128,71	4.568,69	1.815,34	6.384,02	1.286,71	1.286,71
D394	ELICE	Abruzzo	Pescara	92.985,96	4.932,43	4.759,56	9.691,98	1.909,52	1.909,52
D501	FARINDOLA	Abruzzo	Pescara	95.411,22	5.061,08	1.823,91	6.884,99	2.044,69	2.044,69
E558	LETTOMANOPPELLO	Abruzzo	Pescara	153.423,20	8.138,31	3.889,81	12.028,12	8.866,16	8.866,16
E681	LORETO APRUTINO	Abruzzo	Pescara	448.382,22	23.783,64	28.500,39	52.284,03	73.159,26	52.284,03
E682	MANOPPELLO	Abruzzo	Pescara	413.616,82	21.940,25	22.985,02	44.625,27	57.413,06	44.625,27
F441	MONTESIELLO DI BERTONA	Abruzzo	Pescara	54.281,16	2.879,34	406,38	2.985,25	670,99	670,99
F548	MONTESILVANO	Abruzzo	Pescara	4.308.985,65	228.569,76	283.219,83	5.117.865,25	482.194,83	482.194,83
F765	MOSCUFO	Abruzzo	Pescara	177.105,68	8.294,55	8.870,72	16.295,27	16.792,55	16.792,55
F908	NOCCIANO	Abruzzo	Pescara	92.227,30	4.892,19	3.605,27	8.497,45	1.485,12	1.485,12
Q438	PENNE	Abruzzo	Pescara	800.498,52	42.462,34	24.475,28	869.976,60	75.894,92	66.937,60
Q482	PESCARA	Abruzzo	Pescara	12.414.986,36	658.551,40	520.248,34	11.779.794,74	1.534.936,10	1.178.799,74
G499	PESCOSSANONESCO	Abruzzo	Pescara	28.290,01	1.500,64	643,23	2.143,87	772,59	772,59
G555	PIANELLA	Abruzzo	Pescara	518.140,18	27.484,68	20.801,53	48.286,21	64.877,49	48.286,21
G589	PICCIANO	Abruzzo	Pescara	76.173,87	4.040,63	2.719,90	6.760,53	1.069,97	1.069,97
G621	PIETRANICO	Abruzzo	Pescara	26.652,05	1.413,75	1.065,13	2.478,88	544,48	544,48
G878	POPOLI	Abruzzo	Pescara	353.586,54	18.755,95	20.207,55	38.963,50	6.638,34	6.638,34
H425	ROCCAMORICE	Abruzzo	Pescara	51.126,71	2.712,01	914,18	3.626,19	3.972,87	3.626,19
H562	ROSCIANO	Abruzzo	Pescara	192.231,47	10.196,89	10.256,32	20.453,21	4.284,29	4.284,29
H715	SALLE	Abruzzo	Pescara	16.090,36	853,51	250,51	1.104,02	340,73	340,73
I332	SANTEUFEMIA A MAIELLA	Abruzzo	Pescara	14.920,13	791,44	441,65	1.233,09	1.596,09	1.233,09
I376	SAN VALENTINO IN ABRUZZO CITERIORE	Abruzzo	Pescara	107.827,55	5.719,70	3.876,75	9.596,45	12.799,12	9.596,45
I482	SCAFA	Abruzzo	Pescara	216.371,13	11.477,38	10.308,31	21.785,69	14.308,59	14.308,59
I649	SERRAMONACESCA	Abruzzo	Pescara	32.264,81	1.711,48	1.071,21	2.782,69	867,82	867,82
I922	SPILOTORE	Abruzzo	Pescara	1.184.302,10	62.821,16	20.354,02	83.175,18	128.064,99	83.175,18
L186	TOCCO DA CASAURIA	Abruzzo	Pescara	156.097,07	8.280,15	6.879,30	15.159,45	8.490,66	8.490,66
L263	TORRE DE' PASSEPI	Abruzzo	Pescara	190.133,25	10.085,59	6.624,36	16.709,95	1.657,71	1.657,71
L475	TURRIVALIGNANI	Abruzzo	Pescara	42.698,21	2.264,92	1.730,84	3.995,76	895,51	895,51
L846	VICOLI	Abruzzo	Pescara	22.517,39	1.194,43	460,11	1.654,54	392,92	392,92
L922	VILLA CELIERA	Abruzzo	Pescara	43.497,03	2.307,29	483,62	2.790,91	1.386,68	1.386,68
A125	ALBA ADRIATICA	Abruzzo	Teramo	979.582,31	51.961,82	65.428,82	117.390,64	271.902,45	117.390,64
A270	ANCARANO	Abruzzo	Teramo	95.613,86	5.071,83	1.705,58	6.777,41	1.994,17	1.994,17
A445	ARSITA	Abruzzo	Teramo	48.787,13	2.587,91	569,22	3.157,13	700,00	700,00
A488	ATRI	Abruzzo	Teramo	737.163,75	39.102,76	24.393,48	63.496,24	35.078,88	35.078,88
A682	BASCIANO	Abruzzo	Teramo	123.234,27	6.536,95	2.923,04	9.459,99	3.454,49	3.454,49
A746	BELLANTE	Abruzzo	Teramo	434.637,03	23.055,27	21.500,10	44.555,37	37.280,14	37.280,14
A885	BISIGNI	Abruzzo	Teramo	122.714,76	6.509,39	3.805,66	10.315,04	1.468,63	1.468,63
B515	CAMPOLI	Abruzzo	Teramo	451.355,04	23.942,07	31.501,83	55.443,90	58.454,91	55.443,90
B640	CANZANO	Abruzzo	Teramo	97.621,82	5.189,95	2.229,83	7.411,67	2.789,71	2.789,71
C040	CASTEL CASTAGNA	Abruzzo	Teramo	27.420,58	1.454,52	1.040,42	2.494,94	639,30	639,30
C128	CASTELLALTO	Abruzzo	Teramo	430.029,07	22.810,84	20.274,58	43.085,42	47.900,23	43.085,42
C169	CASTELLI	Abruzzo	Teramo	70.761,26	3.793,52	2.579,74	6.332,26	1.691,32	1.691,32
C311	COLLEDARA	Abruzzo	Teramo	120.190,15	6.375,47	8.311,45	14.686,92	2.374,94	2.374,94
C316	CASTIGLIONE MESSER RAIMONDO	Abruzzo	Teramo	136.976,85	7.265,92	4.815,59	12.081,51	5.821,81	5.821,81
C322	CASTILENTI	Abruzzo	Teramo	72.365,68	3.838,64	-60,04	3.778,60	1.294,99	1.294,99
C449	CELLINO ATTANASIO	Abruzzo	Teramo	148.368,71	7.923,30	5.742,60	13.665,89	2.748,37	2.748,37
C517	CERMIGNANO	Abruzzo	Teramo	107.635,95	5.709,54	3.177,78	8.887,32	1.488,45	1.488,45
C781	CIVITELLA DEL TRONTO	Abruzzo	Teramo	306.771,31	16.272,65	12.566,56	28.629,20	25.384,91	25.384,91
C901	COLONNELLA	Abruzzo	Teramo	203.727,27	10.806,69	3.779,62	14.586,31	4.306,21	4.306,21
C972	CONTROGUERRA	Abruzzo	Teramo	139.220,09	7.384,91	3.894,55	11.279,46	2.127,42	2.127,42
D043	CORROPOLO	Abruzzo	Teramo	318.611,04	16.900,68	21.261,03	38.161,71	47.292,91	38.161,71
D076	CORTINO	Abruzzo	Teramo	35.975,15	1.908,30	769,62	2.677,92	1.767,68	1.767,68
D179	CROGNALETO	Abruzzo	Teramo	76.088,94	4.036,13	977,20	5.013,33	2.536,55	2.536,55
D489	FANO ADRIANO	Abruzzo	Teramo	16.008,27	849,16	505,22	1.354,38	473,64	473,64
E058	GIULIANOVA	Abruzzo	Teramo	1.991.684,44	105.648,65	107.703,97	213.352,62	243.020,80	213.352,62



Codice catastale	Denominazione	Regione	Provincia	Fabbisogno standard monetario per la funzione sociale 2021 (A)	Incremento dotazione F.S.C. 2021 di 215,923 mln, sviluppo servizi sociali; art. 1, comma 449, lettera d) quinquies, L. 232 del 2016 (B)	Variazione dovuta all'aggiornamento della metodologie del sociale (C)	Somma tra Incremento dotazione F.S.C. 2021 di 215,923 mln e variazione dovuta all'aggiornamento della metodologie (D = B+C)	Differenza FSC 2021-2020 (E)	Risorse effettive aggiuntive (F = Minimo (D,E))
E343	ISOLA DEL GRAN SASSO D'ITALIA	Abruzzo	Teramo	286.183,09	15.180,55	928,01	16.108,55	6.866,42	6.866,42
E989	MARTINSICURO	Abruzzo	Teramo	1.188.671,21	63.052,92	104.857,18	167.710,09	335.199,20	167.710,09
F500	MONTEFINO	Abruzzo	Teramo	61.464,22	3.260,36	2.509,65	5.770,01	868,66	868,66
F585	ROSETO DEGLI ABRUZZI	Abruzzo	Teramo	1.989.650,29	105.540,75	107.871,87	213.412,62	340.541,01	213.412,62
F690	MONTORIO AL VOMANO	Abruzzo	Teramo	503.294,20	26.697,18	22.553,85	49.251,03	6.654,48	6.654,48
F747	MORRO D'ORO	Abruzzo	Teramo	194.260,55	10.304,53	13.738,53	24.043,06	30.771,73	24.043,06
F764	MOSCIANO SANT'ANGELO	Abruzzo	Teramo	553.000,71	29.333,85	25.206,00	54.539,85	49.005,57	49.005,57
F831	PINETO	Abruzzo	Teramo	1.054.864,82	55.955,17	23.131,05	79.086,23	208.667,68	79.086,23
F870	NERETO	Abruzzo	Teramo	366.112,71	19.420,40	23.104,53	42.524,93	32.667,93	32.667,93
F942	NOTARESCO	Abruzzo	Teramo	398.242,73	21.124,74	26.279,35	47.404,08	40.087,45	40.087,45
G437	PENNA SANT'ANDREA	Abruzzo	Teramo	107.148,80	5.683,69	5.105,31	10.789,01	1.681,29	1.681,29
G608	PIETRACAMELA	Abruzzo	Teramo	16.042,96	851,00	-20,48	830,52	724,94	724,94
H440	MOCCA SANTA MARIA	Abruzzo	Teramo	29.983,93	1.590,49	-137,88	1.452,62	914,91	914,91
I318	SANT'EGIDIO ALLA VIBRATA	Abruzzo	Teramo	620.801,87	32.930,36	24.334,02	57.264,37	47.272,57	47.272,57
I346	SANTOMERO	Abruzzo	Teramo	355.026,12	19.804,41	22.302,00	41.106,40	45.146,82	41.106,40
I741	SILVI	Abruzzo	Teramo	1.135.746,07	63.245,54	74.194,82	134.440,36	289.434,55	134.440,36
L103	TERAMO	Abruzzo	Teramo	4.492.619,49	238.310,44	128.948,12	367.258,56	308.317,12	308.317,12
L207	TORANO NUOVO	Abruzzo	Teramo	89.942,89	4.717,96	2.956,66	7.674,62	11.934,09	7.674,62
L295	TORRICELLA SICURA	Abruzzo	Teramo	145.116,83	7.697,70	9.236,07	16.933,77	2.296,41	2.296,41
L307	TORTORETO	Abruzzo	Teramo	835.940,05	44.342,34	35.835,27	80.177,61	219.053,02	80.177,61
L314	TOSSICA	Abruzzo	Teramo	81.066,73	4.300,17	405,35	4.705,53	1.061,98	1.061,98
L597	VALLE CASTELLANA	Abruzzo	Teramo	59.250,16	3.142,92	480,30	3.623,21	2.272,66	2.272,66
A017	ACCETTURA	Basilicata	Matera	117.304,87	6.222,42	2.297,07	8.519,49	1.577,75	1.577,75
A196	ALIANO	Basilicata	Matera	59.935,36	3.179,26	-622,77	2.556,50	1.463,66	1.463,66
A801	BERNALDA	Basilicata	Matera	905.207,07	49.016,60	30.465,57	79.482,17	144.145,07	79.482,17
A942	NOVA SIRI	Basilicata	Matera	463.375,53	24.579,70	29.823,82	54.403,52	87.425,67	54.403,52
B391	CALCIANO	Basilicata	Matera	42.583,25	2.258,82	149,61	2.408,43	1.318,67	1.318,67
C723	CIRIGLIANO	Basilicata	Matera	23.273,13	1.234,52	-45,90	1.188,62	566,97	566,97
C888	COLOBRARO	Basilicata	Matera	76.920,37	4.080,23	-198,97	3.881,26	1.986,04	1.986,04
D128	CRACO	Basilicata	Matera	36.770,98	1.950,51	-1.302,27	648,25	1.173,79	648,25
D513	VALSINNI	Basilicata	Matera	90.571,47	4.804,35	3.480,33	8.284,68	1.387,53	1.387,53
D547	FERRANDINA	Basilicata	Matera	518.672,13	27.512,90	11.921,00	39.433,90	5.851,89	5.851,89
D909	GARRAGUSO	Basilicata	Matera	60.923,07	3.231,66	784,91	4.016,57	2.193,21	2.193,21
E093	GORGOGNONE	Basilicata	Matera	57.435,60	3.046,66	600,03	3.646,70	1.761,05	1.761,05
E147	GRASSANO	Basilicata	Matera	325.343,72	17.257,82	12.003,98	29.261,79	31.543,07	29.261,79
E213	GROTTOLE	Basilicata	Matera	117.007,43	6.206,64	148,28	6.354,93	3.110,31	3.110,31
E326	IRSINA	Basilicata	Matera	323.004,63	17.133,74	13.027,51	30.161,25	6.850,80	6.850,80
F052	MATERA	Basilicata	Matera	5.399.775,87	286.430,44	226.395,01	512.825,45	502.012,91	502.012,91
F201	MIGLIUNICO	Basilicata	Matera	136.977,23	7.265,94	2.687,22	9.953,15	2.674,53	2.674,53
F399	MONTALBANO JONICO	Basilicata	Matera	484.709,51	25.711,36	14.914,63	40.625,99	69.617,95	40.625,99
F637	MONTESCAGLIOSO	Basilicata	Matera	606.018,15	32.146,16	21.316,81	53.462,97	82.950,93	53.462,97
G037	OLIVETO LUCANO	Basilicata	Matera	26.341,78	1.397,30	27,49	1.424,79	1.004,97	1.004,97
G712	PISTICCI	Basilicata	Matera	1.251.386,84	66.379,66	20.311,36	88.691,02	77.513,90	77.513,90
G786	PULICORO	Basilicata	Matera	1.249.012,82	66.253,73	38.779,92	105.033,65	192.249,96	105.033,65
G896	POMARICO	Basilicata	Matera	239.096,01	12.662,52	7.100,27	19.762,09	2.664,68	2.664,68
H591	NOTONDELLA	Basilicata	Matera	162.081,40	8.595,53	6.680,12	15.275,64	4.077,14	4.077,14
H697	SALANDRA	Basilicata	Matera	152.156,45	9.071,23	-69,72	9.001,50	2.607,69	2.607,69
H888	SAN GIORGIO LUCANO	Basilicata	Matera	79.474,14	4.215,70	1.667,79	5.883,49	1.015,14	1.015,14
I029	SAN MAURO FORTE	Basilicata	Matera	97.575,19	5.175,96	2.623,47	7.799,53	1.704,75	1.704,75
I954	STIGLIANO	Basilicata	Matera	289.720,55	15.368,19	-222,97	15.145,22	4.034,39	4.034,39
L418	TRICARICO	Basilicata	Matera	355.662,39	18.896,07	22.023,84	40.899,91	61.511,90	40.899,91
L477	TURSI	Basilicata	Matera	332.482,85	17.636,51	12.715,83	30.352,34	33.799,50	30.352,34
M256	SCANZANO JONICO	Basilicata	Matera	487.794,27	25.874,99	18.745,90	44.620,88	107.065,97	44.620,88
A013	ABRICOLA	Basilicata	Potenza	89.073,09	4.724,87	3.054,10	7.778,97	1.821,18	1.821,18
A020	ACERENZA	Basilicata	Potenza	144.167,35	7.647,34	5.558,38	13.205,72	4.758,12	4.758,12
A131	ALBANO DI LUCANIA	Basilicata	Potenza	77.539,40	4.113,07	4.517,58	8.635,05	1.699,56	1.699,56
A321	ANZI	Basilicata	Potenza	99.612,44	5.283,93	3.215,76	8.499,69	1.643,81	1.643,81
A415	ARMENTO	Basilicata	Potenza	34.333,92	1.821,24	648,74	2.469,98	744,84	744,84
A462	ATELLA	Basilicata	Potenza	234.118,56	12.418,79	12.044,74	24.463,53	16.369,22	16.369,22
A519	AVIGLIANO	Basilicata	Potenza	707.978,56	37.554,63	10.564,74	48.119,37	43.707,08	43.707,08
A604	BALVANO	Basilicata	Potenza	96.834,78	5.136,59	-915,94	4.220,65	1.767,94	1.767,94
A612	BANZI	Basilicata	Potenza	84.476,99	4.481,07	-302,04	4.179,03	1.372,87	1.372,87
A615	BARAGIANO	Basilicata	Potenza	150.264,92	7.970,78	4.390,69	12.361,48	19.351,64	12.361,48
A666	BARILE	Basilicata	Potenza	154.147,44	8.176,73	2.231,20	10.407,93	1.847,81	1.847,81
A743	BELLA	Basilicata	Potenza	343.167,98	18.203,30	18.990,96	37.154,26	40.900,73	37.154,26
B173	BRIENZA	Basilicata	Potenza	247.340,23	13.120,13	13.009,28	26.129,41	17.525,43	17.525,43
B181	BRINDISI MONTAGNA	Basilicata	Potenza	43.187,61	2.290,88	681,27	2.972,15	1.950,89	1.950,89
B440	CALVELLO	Basilicata	Potenza	118.941,02	6.309,21	3.520,81	9.830,02	8.571,81	8.571,81
B443	CALVERA	Basilicata	Potenza	24.279,17	1.287,89	-75,82	1.212,07	441,37	441,37
B549	CAMPOMAGGIORE	Basilicata	Potenza	42.070,39	2.231,62	-145,45	2.086,17	771,48	771,48
B580	CANCELLARA	Basilicata	Potenza	77.331,38	4.102,03	2.935,64	7.037,67	2.455,80	2.455,80
B743	CARBONE	Basilicata	Potenza	42.247,76	2.241,03	284,14	2.505,17	599,20	599,20
B906	SAN PAOLO ALBANESE	Basilicata	Potenza	18.562,53	984,65	109,28	1.093,92	905,90	905,90
C120	CASTELGRANDE	Basilicata	Potenza	54.618,17	2.897,21	593,75	3.490,96	1.594,07	1.594,07
C199	CASTELLUCCIO INFERIORE	Basilicata	Potenza	128.400,30	6.810,98	3.228,78	10.039,76	1.741,04	1.741,04
C201	CASTELLUCCIO SUPERIORE	Basilicata	Potenza	42.688,63	2.264,41	228,79	2.493,29	675,91	675,91
C209	CASTELMEZZANO	Basilicata	Potenza	46.446,35	2.463,74	274,85	2.738,59	1.005,68	1.005,68
C271	CASTELPARZENCO	Basilicata	Potenza	87.776,61	4.695,10	2.801,47	7.497,57	4.951,41	4.951,41
C345	CASTRONUOVO DI SANT'ANDREA	Basilicata	Potenza	73.846,65	3.917,19	1.806,68	5.723,84	1.196,81	1.196,81
C539	CERSOSIMO	Basilicata	Potenza	37.890,95	2.009,92	84,83	2.094,74	857,58	857,58
C619	CHIARONTE	Basilicata	Potenza	123.691,30	6.561,19	3.845,15	10.406,53	7.135,67	7.135,67
D010	CORLETO PERTICARA	Basilicata	Potenza	155.025,30	8.223,30	5.850,30	14.073,60	2.559,77	2.559,77
D414	EPISCOPIA	Basilicata	Potenza	79.271,58	4.204,95	2.463,44	6.668,39	1.230,38	1.230,38
D497	FARDELLA	Basilicata	Potenza	36.424,40	1.932,13	505,16	2.437,29	1.068,26	1.068,26
D593	FILIANO	Basilicata	Potenza	174.194,92	9.240,15	5.094,47	14.339,62	2.596,34	2.596,34
D696	FORENZA	Basilicata	Potenza	134.173,50	7.117,22	2.809,10	9.926,32	3.028,65	3.028,65
D766	FRANCAVILLA IN SINNI	Basilicata	Potenza	264.504,45	14.030,61	8.254,71	22.285,31	15.325,94	15.325,94
D876	GALLICCHIO	Basilicata	Potenza	47.202,74	2.503,86	862,69	3.366,55	1.107,64	1.107,64
D971	GENZANO DI LUCANIA	Basilicata	Potenza	385.540,66	20.450,96	18.084,01	38.534,97	71.596,79	38.534,97
E033	GINESTRA	Basilicata	Potenza	35.738,23	1.895,73	-1.002,28	893,45	1.303,98	893,45
E221	GRUMENTO NOVA	Basilicata	Potenza	96.666,01	5.127,64	4.561,24	9.688,88	10.340,61	9.688,88
E246	GUARDIA PERTICARA	Basilicata	Potenza	30.407,13	1.612,94	1.182,25	2.795,20	1.804,93	1.804,93
E409	LAGONEGRO	Basilicata	Potenza	329.281,24	17.466,68	11.553,57	29.020,26	8.620,53	8.620,53
E474	LATRONICO	Basilicata	Potenza	292.624,37	15.522,22	14.252,88	29.775,10	16.829,06	16.829,06
E482	LAURENZANA	Basilicata	Potenza	111.678,81	5.923,99	1.983,85	7.907,84	2.206,39	2.206,39




Codice catastale	Denominazione	Regione	Provincia	Fabbisogno standard monetario per la funzione sociale 2021 (A)	Incremento dotazione F.S.C. 2021 di 215,923 mln, sviluppo servizi sociali; art. 1, comma 449, lettera d) quinquies, L. 232 del 2016 (B)	Variazione dovuta all'aggiornamento della metodologia del sociale (C)	Somma tra Incremento dotazione F.S.C. 2021 di 215,923 mln e variazione dovuta all'aggiornamento della metodologia (D = B+C)	Differenza FSC 2021-2020 (E)	Risorse effettive aggiuntive (F = Minimo (D,E))
E483	LAURIA	Basilicata	Potenza	810.699,50	43.003,45	8.345,45	51.348,90	70.526,52	51.348,90
E493	LAVELLO	Basilicata	Potenza	874.842,35	46.405,90	11.589,58	57.995,49	143.067,37	57.995,49
E919	MARATEA	Basilicata	Potenza	344.395,08	18.268,39	20.019,41	38.287,80	39.120,76	38.287,80
E976	MARSICO NUOVO	Basilicata	Potenza	266.425,51	14.132,51	12.339,75	26.472,26	22.076,37	22.076,37
E977	MARSICOVETERE	Basilicata	Potenza	339.002,08	17.982,32	21.105,98	39.088,30	54.588,05	39.088,30
F006	MASCHITO	Basilicata	Potenza	100.773,75	5.345,53	1.862,37	7.207,90	1.523,06	1.523,06
F104	MELFI	Basilicata	Potenza	1.082.099,44	57.399,83	-3.375,87	54.023,96	19.151,06	19.151,06
F249	MISSANELLO	Basilicata	Potenza	30.743,60	1.830,79	34,69	1.865,48	942,50	942,50
F295	MOLITERNO	Basilicata	Potenza	254.966,51	13.524,67	10.359,33	23.883,99	35.194,78	23.883,99
F568	MONTEMILONE	Basilicata	Potenza	96.836,18	5.136,66	3.451,69	8.588,35	1.393,65	1.393,65
F573	MONTEMURRO	Basilicata	Potenza	75.089,80	3.983,13	1.793,02	5.776,15	2.293,12	2.293,12
F817	MURO LUCANO	Basilicata	Potenza	376.521,97	19.972,56	30.029,44	50.002,00	71.834,83	50.002,00
F866	NEMOLI	Basilicata	Potenza	81.746,72	4.336,24	3.270,94	7.607,18	1.279,29	1.279,29
F917	NOEPOLI	Basilicata	Potenza	51.299,81	2.721,19	1.116,94	3.838,13	1.021,10	1.021,10
G201	OPRIDO LUCANO	Basilicata	Potenza	227.152,17	12.049,26	13.896,83	25.946,09	16.949,47	16.949,47
G201	PALAZZO SAN GERVASIO	Basilicata	Potenza	293.895,62	15.057,67	9.336,30	24.393,67	15.131,09	15.131,09
G496	PESCOFANIGLIANO	Basilicata	Potenza	117.089,75	6.211,01	1.423,61	7.634,62	2.551,66	2.551,66
G590	PICERNO	Basilicata	Potenza	404.883,25	21.476,98	22.482,85	43.959,83	71.450,48	43.959,83
G614	SATRIGNANO DI LUCANIA	Basilicata	Potenza	134.140,96	7.115,49	4.702,38	11.817,88	10.521,66	10.521,66
G616	PIETRAGALLA	Basilicata	Potenza	250.963,95	13.313,41	13.565,83	26.879,24	11.377,49	11.377,49
G623	PIETRAPERTOSA	Basilicata	Potenza	58.836,85	3.120,98	-109,16	3.011,83	1.170,49	1.170,49
G663	PIGNOLA	Basilicata	Potenza	374.933,68	19.888,31	22.372,10	42.260,41	63.843,55	42.260,41
G942	POTENZA	Basilicata	Potenza	6.094.187,09	323.265,39	217.160,73	540.426,13	94.512,99	94.512,99
H186	RAPOLLA	Basilicata	Potenza	245.388,11	13.016,58	7.000,55	20.017,13	12.485,41	12.485,41
H187	RAPONNE	Basilicata	Potenza	57.834,63	3.067,83	508,03	3.575,87	1.304,57	1.304,57
H307	RIONERO IN VULTURE	Basilicata	Potenza	840.287,08	44.571,86	7.425,81	51.997,68	44.683,49	44.683,49
H312	RIPACANDIDA	Basilicata	Potenza	97.440,22	5.168,70	2.402,96	7.571,66	4.015,02	4.015,02
H348	RIVELLO	Basilicata	Potenza	151.239,81	8.022,50	8.104,62	16.127,12	26.108,66	16.127,12
H426	ROCCANOVA	Basilicata	Potenza	94.528,59	5.014,26	2.787,88	7.802,14	1.174,47	1.174,47
H590	ROTONDA	Basilicata	Potenza	220.317,70	11.686,72	11.977,89	23.664,62	22.073,81	22.073,81
H641	RUOTI	Basilicata	Potenza	212.495,05	11.271,77	13.066,65	24.338,43	12.875,95	12.875,95
H646	RUVO DEL MONTE	Basilicata	Potenza	72.617,53	3.851,99	1.554,66	5.406,65	1.058,99	1.058,99
H730	SAVOIA DI LUCANIA	Basilicata	Potenza	66.662,95	3.536,13	1.411,34	4.947,47	2.480,11	2.480,11
H795	SAN CHIRICO NUOVO	Basilicata	Potenza	86.568,16	4.592,00	2.626,11	7.218,11	1.221,75	1.221,75
H796	SAN CHIRICO RAPARO	Basilicata	Potenza	70.442,41	3.736,61	2.153,94	5.890,55	1.732,80	1.732,80
H808	SAN COSTANTINO ALBANESE	Basilicata	Potenza	47.307,31	2.509,41	-58,37	2.451,04	916,65	916,65
H831	SAN FELE	Basilicata	Potenza	202.785,77	10.756,75	3.234,81	13.991,56	3.364,52	3.364,52
H994	SAN MARTINO D'AGRI	Basilicata	Potenza	44.545,80	2.362,93	370,29	2.733,21	1.022,35	1.022,35
H157	SAN SEVERINO LUCANO	Basilicata	Potenza	99.815,32	5.294,69	102,40	5.397,09	3.058,23	3.058,23
I288	SANTANGELO LE FRATTE	Basilicata	Potenza	78.721,26	4.228,80	2.167,14	6.395,94	1.561,97	1.561,97
I305	SANT'ARCANGELO	Basilicata	Potenza	428.213,80	22.714,55	23.927,85	46.642,39	71.950,25	46.642,39
I426	SARCONI	Basilicata	Potenza	83.102,26	4.408,15	4.221,56	8.629,71	11.914,42	8.629,71
I457	SASSO DI CASTALDA	Basilicata	Potenza	48.487,36	2.572,01	199,33	2.771,34	1.865,29	1.865,29
I610	SENISE	Basilicata	Potenza	461.410,89	24.475,48	26.546,23	51.021,71	75.368,43	51.021,71
I917	SPINOSO	Basilicata	Potenza	86.391,59	4.282,63	3.840,64	8.223,27	4.228,87	4.228,87
L082	TEANA	Basilicata	Potenza	31.950,90	1.692,19	493,58	2.185,76	889,45	889,45
L126	TERRANOVA DI POLLINO	Basilicata	Potenza	77.614,26	4.117,04	249,62	3.967,52	1.476,53	1.476,53
L181	TITO	Basilicata	Potenza	375.995,20	19.895,34	16.132,36	36.027,40	56.039,17	36.027,40
L197	TOLVE	Basilicata	Potenza	216.092,65	11.462,61	8.818,92	20.281,53	3.775,96	3.775,96
L326	TRAMUTOLA	Basilicata	Potenza	193.733,70	10.276,58	6.758,45	17.035,03	2.656,41	2.656,41
L357	TRECCHINA	Basilicata	Potenza	136.976,47	7.285,90	4.084,12	11.350,02	7.802,57	7.802,57
L439	TRIVIGNO	Basilicata	Potenza	38.964,85	2.066,89	897,38	2.964,26	592,52	592,52
L532	VAGLIO BASILICATA	Basilicata	Potenza	115.863,31	6.147,02	4.404,99	10.552,00	2.003,79	2.003,79
L738	VENOSA	Basilicata	Potenza	799.994,83	42.435,63	15.124,76	57.560,38	103.859,22	57.560,38
L859	VETRI DI POTENZA	Basilicata	Potenza	167.527,85	8.886,49	3.079,01	11.965,50	4.187,51	4.187,51
L873	VIGGIANELLO	Basilicata	Potenza	178.573,05	9.472,39	4.041,99	13.514,37	3.458,09	3.458,09
L874	VIGGIANO	Basilicata	Potenza	167.171,22	8.867,58	6.188,69	15.056,27	52.394,51	15.056,27
M069	PATERNO	Basilicata	Potenza	218.280,42	11.578,66	9.786,45	21.365,11	3.387,33	3.387,33
A155	ALBI	Calabria	Catanzaro	46.684,19	2.476,36	2.877,39	5.353,75	1.040,95	1.040,95
A255	AMARONI	Calabria	Catanzaro	101.572,48	5.387,90	5.097,77	10.485,67	2.035,20	2.035,20
A257	AMATO	Calabria	Catanzaro	38.109,85	2.021,53	3.380,03	5.401,57	5.015,61	5.015,61
A272	ANDALI	Calabria	Catanzaro	42.496,99	2.254,25	1.837,76	4.092,01	2.996,27	2.996,27
A397	ARGUSTO	Calabria	Catanzaro	23.905,20	1.268,05	1.288,17	2.556,21	854,61	854,61
A542	BADOLATO	Calabria	Catanzaro	187.628,31	9.952,72	12.940,34	22.893,06	24.956,06	22.893,06
A736	BELCASTRO	Calabria	Catanzaro	79.827,19	4.234,42	6.846,91	11.081,34	5.732,69	5.732,69
B002	BORGIA	Calabria	Catanzaro	487.522,35	25.860,56	28.542,39	54.402,95	110.800,44	54.402,95
B085	BOTRICELLO	Calabria	Catanzaro	334.985,72	17.769,28	35.737,18	53.506,46	61.474,71	53.506,46
B717	CARAFFA DI CATANZARO	Calabria	Catanzaro	95.195,33	5.049,62	6.194,54	11.244,17	5.053,52	5.053,52
B758	CARDINALE	Calabria	Catanzaro	123.227,32	6.536,58	6.302,24	12.838,82	1.098,61	1.098,61
B790	CARLOPOLI	Calabria	Catanzaro	95.890,16	5.086,48	7.894,64	12.981,32	19.662,22	12.981,32
C352	CATANZARO	Calabria	Catanzaro	8.112.651,87	430.334,60	379.545,53	809.880,14	521.782,22	521.782,22
C453	CENADI	Calabria	Catanzaro	27.534,13	1.460,54	1.457,88	2.918,43	1.265,24	1.265,24
C472	CENTRACHE	Calabria	Catanzaro	21.849,02	1.158,98	917,97	2.076,95	693,95	693,95
C542	CERVA	Calabria	Catanzaro	68.105,82	3.612,66	5.451,20	9.063,87	9.516,49	9.063,87
C616	CHIARAVALLE CENTRALE	Calabria	Catanzaro	348.897,83	18.401,15	28.570,75	46.971,90	35.554,35	35.554,35
C674	CICALA	Calabria	Catanzaro	50.610,56	2.684,63	3.945,24	6.629,87	8.419,30	6.629,87
C980	CONFLENTI	Calabria	Catanzaro	86.759,84	4.602,16	6.042,06	10.644,22	5.863,47	5.863,47
D049	CORTALE	Calabria	Catanzaro	118.368,07	6.278,82	8.295,81	12.874,63	2.754,14	2.754,14
D181	CROFANI	Calabria	Catanzaro	290.177,99	15.392,42	22.829,39	38.217,72	73.761,90	38.217,72
D218	CURINGO	Calabria	Catanzaro	452.387,53	23.996,84	34.090,78	58.087,62	110.453,28	58.087,62
D257	DAVOLI	Calabria	Catanzaro	352.851,59	18.719,97	33.119,72	51.836,69	89.044,08	51.836,69
D261	DECOLLATURA	Calabria	Catanzaro	207.689,21	11.816,85	18.159,83	29.976,89	25.679,32	25.679,32
D476	FALERNA	Calabria	Catanzaro	257.430,26	13.655,36	23.164,93	36.820,29	62.419,75	36.820,29
D544	FEROLETO ANTICO	Calabria	Catanzaro	106.987,24	5.675,12	7.865,53	13.340,65	10.766,82	10.766,82
D546	PIANOPOLI	Calabria	Catanzaro	121.209,20	6.429,53	10.974,66	17.404,18	20.452,29	17.404,18
D744	FOSSATO SERRALTA	Calabria	Catanzaro	28.931,33	1.534,66	2.628,89	4.163,55	6.978,13	4.163,55
D852	GAGLIATO	Calabria	Catanzaro	24.514,28	1.300,36	94,85	1.395,21	846,74	846,74
D932	GASPERINA	Calabria	Catanzaro	115.818,11	6.143,56	5.578,98	11.722,54	13.890,58	11.722,54
E031	GIMGLIANO	Calabria	Catanzaro	203.051,09	10.770,82	17.128,40	27.899,21	36.876,61	27.899,21
E050	GIRIFALCO	Calabria	Catanzaro	405.345,63	21.501,51	35.764,30	57.265,81	65.973,74	57.265,81
E068	GUZZERIA	Calabria	Catanzaro	350.745,05	18.605,23	29.307,40	47.912,63	84.116,55	47.912,63
E239	GUARDAVALLE	Calabria	Catanzaro	287.435,18	15.246,96	25.295,24	40.542,20	46.237,76	40.542,20
E274	JACURSO	Calabria	Catanzaro	33.663,64	1.785,68	1.816,16	3.601,85	1.023,59	1.023,59
E328	JSCA SULLO IONIO	Calabria	Catanzaro	99.391,39	5.272,20	6.875,74	12.147,94	4.811,06	4.811,06
E806	MAGISANO	Calabria	Catanzaro	68.989,81	3.659,56	3.926,13	7.585,69	1.944,25	1.944,25




Codice catastale	Denominazione	Regione	Provincia	Fabbisogno standard monetario per la funzione sociale 2021 (A)	Incremento dotazione F.S.C. 2021 di 215,923 mln, sviluppo servizi sociali; art. 1, comma 419, lettera d) quinquies, L. 232 del 2016 (B)	Variazione dovuta all'aggiornamento della metodologia del sociale (C)	Somma tra Incremento dotazione F.S.C. 2021 di 215,923 mln e variazione dovuta all'aggiornamento della metodologia (D = B+C)	Differenza FSC 2021-2020 (E)	Risorse effettive aggiuntive (F = Minimo (D,E))
E834	MAIDA	Calabria	Catanzaro	255.736,73	13.565,52	24.275,91	37.841,43	53.387,68	37.841,43
E923	MARCEDUSA	Calabria	Catanzaro	23.415,77	1.242,09	867,95	2.110,04	666,82	666,82
E925	MARCELLINARA	Calabria	Catanzaro	105.013,78	5.570,44	6.841,92	12.412,36	1.361,52	1.361,52
E990	MARTIRANO	Calabria	Catanzaro	49.683,74	2.635,47	2.312,26	4.947,73	1.652,24	1.652,24
E991	MARTIRANO LOMBARDO	Calabria	Catanzaro	68.829,12	3.651,03	5.671,87	9.322,91	9.894,83	9.322,91
F200	MIGLIERINA	Calabria	Catanzaro	37.530,13	1.990,78	2.629,65	4.620,43	1.085,72	1.085,72
F432	MONTAURIO	Calabria	Catanzaro	102.958,75	5.461,43	11.466,98	16.928,42	31.253,39	16.928,42
F586	MONTEPAONE	Calabria	Catanzaro	330.745,07	17.544,33	45.284,73	62.829,06	62.274,08	62.274,08
F780	MOTTA SANTA LUCIA	Calabria	Catanzaro	42.881,41	2.274,64	2.075,39	4.350,03	2.855,95	2.855,95
F910	NOCERA TERNESE	Calabria	Catanzaro	289.065,12	15.333,42	23.139,80	38.473,22	88.733,21	38.473,22
G034	OLIVADI	Calabria	Catanzaro	30.610,95	1.623,75	1.562,69	3.186,45	6.994,66	3.186,45
G272	PALEFRMITI	Calabria	Catanzaro	71.921,55	3.815,07	4.290,82	8.105,89	10.448,47	8.105,89
G429	PENTONE	Calabria	Catanzaro	116.599,82	6.185,02	7.869,60	14.054,62	6.139,37	6.139,37
G517	PETRIZZI	Calabria	Catanzaro	63.086,67	3.346,53	3.757,96	7.104,49	12.007,79	7.104,49
G518	PETRONA	Calabria	Catanzaro	136.686,29	7.250,61	11.939,93	19.218,55	14.855,26	14.855,26
G734	PLATANIA	Calabria	Catanzaro	120.742,37	6.404,76	7.997,23	14.411,99	9.055,94	9.055,94
H846	SAN FLORO	Calabria	Catanzaro	30.672,65	1.627,03	2.244,89	3.871,92	7.291,27	3.871,92
H575	SAN MANGO D'AQUINO	Calabria	Catanzaro	80.686,66	4.280,12	4.501,24	9.181,36	2.087,00	2.087,00
I053	SAN PIETRO A MAIDA	Calabria	Catanzaro	228.979,37	12.146,18	20.644,17	32.790,35	52.151,01	32.790,35
I055	SAN PIETRO APOSTOLO	Calabria	Catanzaro	109.287,29	5.319,73	8.702,72	14.022,45	18.869,87	14.022,45
I164	SAN SOSTENE	Calabria	Catanzaro	78.897,36	4.185,10	6.967,84	11.152,94	15.753,10	11.152,94
I170	SANTA CATERINA DELLO IONIO	Calabria	Catanzaro	130.137,28	6.903,12	11.701,96	18.605,07	26.396,40	18.605,07
I265	SANT'ANDREA APOSTOLO DELLO IONIO	Calabria	Catanzaro	122.197,75	6.481,96	9.577,03	16.059,00	37.419,14	16.059,00
I322	VALLEFIORITA	Calabria	Catanzaro	100.426,66	5.327,12	5.307,37	10.634,49	9.254,64	9.254,64
I393	SAN VITO SULLO IONIO	Calabria	Catanzaro	94.392,57	5.007,04	7.297,07	12.304,11	18.253,41	12.304,11
I463	SATRIANO	Calabria	Catanzaro	203.497,83	10.794,52	21.003,66	31.798,17	24.466,03	24.466,03
I589	SELLIA	Calabria	Catanzaro	30.327,86	1.608,74	2.531,64	4.140,38	919,44	919,44
I590	SELLIA MARINA	Calabria	Catanzaro	479.993,93	25.461,22	51.919,43	77.380,64	132.830,30	77.380,64
I655	SERRASTRETTA	Calabria	Catanzaro	204.100,29	10.826,47	15.197,83	26.024,30	20.802,20	20.802,20
I671	SERSALE	Calabria	Catanzaro	276.867,55	14.686,40	26.796,54	41.482,94	27.289,07	27.289,07
I704	SETTINGIANO	Calabria	Catanzaro	144.088,56	7.643,16	14.963,48	22.606,64	12.820,63	12.820,63
I745	SIMERI CRICHI	Calabria	Catanzaro	276.164,41	14.649,11	31.582,10	46.231,20	52.343,84	46.231,20
I844	SORBO SAN BASILE	Calabria	Catanzaro	38.513,95	2.042,97	1.037,94	3.080,90	793,11	793,11
I872	SOVERATO	Calabria	Catanzaro	692.019,32	36.708,08	62.410,04	99.118,12	84.227,83	84.227,83
I874	SOVERIA MANNELLI	Calabria	Catanzaro	180.206,24	9.559,02	19.666,59	29.225,61	37.265,84	29.225,61
I875	SOVERIA SIMERI	Calabria	Catanzaro	92.400,31	4.901,36	9.049,25	13.950,61	16.705,38	13.950,61
I929	SQUILLACE	Calabria	Catanzaro	218.435,44	11.586,88	24.458,18	36.045,06	33.369,84	33.369,84
I937	STALETTI	Calabria	Catanzaro	136.532,72	7.242,36	14.447,88	21.690,24	31.652,15	21.690,24
L070	TAVERNA	Calabria	Catanzaro	138.929,62	7.369,50	11.447,82	18.817,33	20.000,72	18.817,33
L177	TIRIOLO	Calabria	Catanzaro	222.453,39	11.800,01	17.912,32	29.712,33	30.119,98	29.712,33
L240	TORRE DI RUGGIERO	Calabria	Catanzaro	55.780,87	2.958,89	2.619,94	5.578,83	919,69	919,69
M140	ZAGARISE	Calabria	Catanzaro	96.764,32	5.132,85	9.243,49	14.376,34	16.673,01	14.376,34
M208	LAMEZIA TERME	Calabria	Catanzaro	6.361.395,28	337.439,42	432.395,00	769.834,41	937.390,15	769.834,41
A033	ACQUAFORMOSA	Calabria	Cosenza	67.814,76	3.597,23	5.932,87	9.530,10	8.931,74	8.931,74
A041	ACQUAPPESA	Calabria	Cosenza	112.346,06	5.959,36	9.511,78	15.471,16	29.939,75	15.471,16
A053	ACRI	Calabria	Cosenza	1.489.425,32	79.005,38	61.084,76	140.091,14	172.452,83	140.091,14
A102	ARIELLO CALABRO	Calabria	Cosenza	109.739,45	5.771,10	6.931,15	12.702,24	1.595,48	1.595,48
A105	ARIETA	Calabria	Cosenza	44.743,95	2.373,44	1.465,58	2.530,02	1.551,50	1.551,50
A160	ALBIDONA	Calabria	Cosenza	85.044,47	4.511,17	4.756,14	9.277,31	958,93	958,93
A163	ALESSANDRIA DEL CARRETTO	Calabria	Cosenza	31.313,53	1.661,02	15,27	1.676,29	691,90	691,90
A234	ALTILIA	Calabria	Cosenza	31.419,56	1.666,65	1.982,13	3.648,78	824,75	824,75
A240	ALTIMONTE	Calabria	Cosenza	248.384,46	13.175,52	12.690,34	25.855,86	10.403,81	10.403,81
A253	AMANTEA	Calabria	Cosenza	963.086,07	51.086,78	63.155,88	114.242,66	252.516,04	114.242,66
A263	AMENDOLARA	Calabria	Cosenza	177.009,48	9.389,45	15.994,97	24.984,41	33.347,36	24.984,41
A340	APRIGLIANO	Calabria	Cosenza	163.909,95	8.694,58	8.116,21	16.810,80	2.534,71	2.534,71
A762	BELMONTE CALABRO	Calabria	Cosenza	119.988,02	6.364,75	8.930,99	15.295,74	2.880,47	2.880,47
A768	BELSITO	Calabria	Cosenza	49.295,47	2.614,87	2.591,78	5.206,65	1.314,72	1.314,72
A773	BELVEDERE MARITTIMO	Calabria	Cosenza	649.537,80	34.454,65	33.233,47	67.668,12	149.210,46	67.668,12
A842	BIANCHI	Calabria	Cosenza	78.734,20	4.176,45	5.982,67	10.159,32	6.924,59	6.924,59
A887	BISIGNANO	Calabria	Cosenza	641.761,37	34.042,15	30.369,15	64.411,31	118.497,33	64.411,31
A912	BOCCHIGLIERO	Calabria	Cosenza	94.215,09	4.997,63	3.806,09	8.803,72	1.876,69	1.876,69
A973	BONIFATI	Calabria	Cosenza	182.790,06	9.696,08	9.663,42	19.359,50	44.816,91	19.359,50
B270	BUONVICINO	Calabria	Cosenza	132.482,97	7.027,54	6.440,87	15.468,41	2.131,25	2.131,25
B424	CALOPEZZATI	Calabria	Cosenza	83.420,23	4.425,02	7.815,41	12.240,42	14.504,13	12.240,42
B426	CALOVETO	Calabria	Cosenza	69.184,13	3.669,86	4.108,03	7.777,89	2.766,61	2.766,61
B500	CAMPANA	Calabria	Cosenza	121.353,68	6.437,19	4.526,25	10.963,44	1.901,04	1.901,04
B607	CANNA	Calabria	Cosenza	44.159,40	2.342,43	446,44	2.788,87	1.382,81	1.382,81
B774	CARIATI	Calabria	Cosenza	536.208,29	28.443,10	40.392,15	68.835,26	124.303,48	68.835,26
B802	CAROLEI	Calabria	Cosenza	192.662,49	10.220,82	14.212,85	24.433,67	41.120,61	24.433,67
B813	CARPANZANO	Calabria	Cosenza	16.261,26	862,58	42,92	905,49	471,56	471,56
B903	VILLAPIANA	Calabria	Cosenza	356.452,37	18.907,37	54.547,17	73.455,14	117.742,22	73.455,14
C002	CASSANO ALL'IONIO	Calabria	Cosenza	1.333.079,48	70.713,03	66.974,62	137.689,65	236.301,26	137.689,65
C108	CASTROLIBERO	Calabria	Cosenza	522.042,32	27.691,67	19.831,99	47.523,66	12.242,76	12.242,76
C301	CASTIGLIONE COSENTINO	Calabria	Cosenza	154.085,08	8.173,42	10.289,43	18.462,86	16.850,38	16.850,38
C348	CASTROREGIO	Calabria	Cosenza	19.051,68	1.010,59	275,35	1.285,94	437,65	437,65
C349	CASTROVILLARI	Calabria	Cosenza	1.573.407,76	83.461,22	54.223,44	137.684,65	121.947,79	121.947,79
C430	CELLIO	Calabria	Cosenza	153.779,79	8.157,23	16.590,70	26.747,93	26.747,93	26.747,93
C437	CELLARA	Calabria	Cosenza	26.013,18	1.379,87	1.757,44	3.137,31	565,41	565,41
C489	CERCHIARA DI CALABRIA	Calabria	Cosenza	148.877,91	7.897,21	10.538,70	18.435,91	3.149,85	3.149,85
C515	CERVISANO	Calabria	Cosenza	172.762,07	9.160,96	17.878,50	27.039,46	37.259,60	27.039,46
C554	CERVICATI	Calabria	Cosenza	41.069,04	2.179,56	993,54	3.173,11	661,50	661,50
C560	CERZETO	Calabria	Cosenza	85.130,09	4.515,71	4.784,06	9.299,79	1.446,54	1.446,54
C588	CETRARO	Calabria	Cosenza	727.329,22	36.581,09	58.408,43	96.989,52	136.318,96	96.989,52
C717	SANTA MARIA DEL CEDRO	Calabria	Cosenza	308.728,69	16.376,48	61.683,05	78.059,52	78.059,52	78.059,52
C783	CIVITA	Calabria	Cosenza	56.771,57	3.011,44	2.615,39	5.626,83	872,38	872,38
C795	CLETO	Calabria	Cosenza	71.212,80	3.777,47	6.042,96	9.820,43	15.740,42	9.820,43
C905	COLOSIMI	Calabria	Cosenza	70.257,44	3.726,80	6.921,64	10.648,43	11.237,51	10.648,43
D086	COSENZA	Calabria	Cosenza	6.246.359,61	331.337,36	338.386,56	669.723,92	61.587,46	61.587,46
D180	CROPALATI	Calabria	Cosenza	64.024,16	3.396,15	3.918,92	7.315,07	2.857,89	2.857,89
D184	CROSIA	Calabria	Cosenza	632.061,73	33.527,64	61.170,33	94.697,96	156.660,67	94.697,96
D289	DIAMANTE	Calabria	Cosenza	371.683,20	19.715,89	40.886,69	60.602,58	115.807,61	60.602,58
D290	SCIGLIANO	Calabria	Cosenza	82.991,10	4.402,25	4.535,07	8.937,32	4.615,81	4.615,81
D304	DIPIGNANO	Calabria	Cosenza	263.797,71	13.993,12	20.341,84	34.334,96	36.459,61	34.334,96
D328	DOMANICO	Calabria	Cosenza	48.978,18	2.598,04	3.279,80	5.877,84	6.806,94	5.877,84
D464	FAGNANO CASTELLO	Calabria	Cosenza	247.429,14	13.124,85	17.575,93	30.700,77	21.611,62	21.611,62



Codice catastale	Denominazione	Regione	Provincia	Fabbisogno standard monetario per la funzione sociale 2021 (A)	Incremento dotazione F.S.C. 2021 di 215,923 mln, sviluppo servizi sociali; art. 1, comma 419, lettera d) quinquies, L. 232 del 2016 (B)	Variazione dovuta all'aggiornamento della metodologia del sociale (C)	Somma tra Incremento dotazione F.S.C. 2021 di 215,923 mln e variazione dovuta all'aggiornamento della metodologia (D = B+C)	Differenza FSC 2021-2020 (E)	Risorse effettive aggiuntive (F = Minimo (D,E))
D473	FALCONARA ALBANESE	Calabria	Cosenza	81.441,44	4.320,05	11.844,13	16.164,18	40.182,27	16.164,18
D582	FIGLINE VEGLIATURO	Calabria	Cosenza	49.699,49	2.636,30	3.730,37	6.366,67	1.122,28	1.122,28
D614	FIRMO	Calabria	Cosenza	114.440,65	6.070,49	4.391,30	10.461,79	2.486,99	2.486,99
D624	FUMEFREDDO BRUZZO	Calabria	Cosenza	178.939,79	9.491,84	14.519,34	24.011,18	40.430,70	24.011,18
D764	FRANCAVILLA MARITTIMA	Calabria	Cosenza	167.603,12	8.890,49	14.021,83	22.912,32	26.220,74	22.912,32
D774	FRASCINETO	Calabria	Cosenza	126.481,91	6.709,22	8.219,77	14.928,99	2.634,98	2.634,98
D828	FUSCALDO	Calabria	Cosenza	536.102,25	28.437,48	46.981,19	75.418,66	76.249,02	75.418,66
E180	GRIMALDI	Calabria	Cosenza	96.212,93	5.103,60	7.975,96	13.079,56	13.599,28	13.079,56
E185	GRISOLIA	Calabria	Cosenza	135.015,09	7.161,86	9.996,39	17.158,25	14.847,14	14.847,14
E242	GUARDIA PIEMONTESE	Calabria	Cosenza	112.109,90	5.946,86	10.329,70	16.276,56	43.090,80	16.276,56
E407	LAGO	Calabria	Cosenza	153.538,08	8.144,41	12.983,81	21.128,22	22.229,42	21.128,22
E417	LAINO BORGO	Calabria	Cosenza	118.650,30	6.293,79	8.036,64	14.332,43	9.865,70	9.865,70
E419	LAINO CASTELLO	Calabria	Cosenza	42.318,44	2.244,78	1.746,99	3.991,77	936,59	936,59
E450	LAPPANO	Calabria	Cosenza	42.526,80	2.255,83	2.215,93	2.471,76	1.274,26	1.274,26
E475	LATTARICO	Calabria	Cosenza	216.039,93	11.562,90	22.679,75	34.242,65	36.044,93	34.242,65
E577	LONOSOBARDI	Calabria	Cosenza	140.293,49	7.440,37	11.116,39	18.559,76	16.971,03	16.559,76
E578	LONSOBUCCO	Calabria	Cosenza	235.353,35	10.920,94	13.152,48	24.045,42	2.811,90	2.811,90
E745	LUNGRO	Calabria	Cosenza	151.772,23	8.050,74	9.933,08	17.983,82	4.029,53	4.029,53
E773	LUZZI	Calabria	Cosenza	537.300,90	28.501,06	29.871,71	58.172,77	80.195,05	58.172,77
E835	MAIERA	Calabria	Cosenza	73.324,88	3.889,51	5.412,39	9.301,90	10.693,91	9.301,90
E859	MALITO	Calabria	Cosenza	43.025,64	2.282,29	801,61	3.083,90	756,07	756,07
E872	MALVITO	Calabria	Cosenza	104.327,25	5.534,03	7.332,68	12.866,71	1.851,23	1.851,23
E878	MANDATORICCIO	Calabria	Cosenza	163.258,44	8.660,02	15.528,15	24.188,17	25.635,20	24.188,17
E888	MANGONE	Calabria	Cosenza	86.327,02	4.573,21	5.070,12	9.649,33	10.974,73	9.649,33
E914	MARANO MARCHESATO	Calabria	Cosenza	148.163,17	7.859,30	13.067,04	20.916,34	19.151,18	19.151,18
E915	MARANO PRINCIPATO	Calabria	Cosenza	143.715,98	7.623,40	12.018,05	19.641,45	8.939,23	8.939,23
F001	MARZI	Calabria	Cosenza	46.530,81	2.468,22	3.530,03	5.998,25	13.846,81	5.998,25
F125	MENDICINO	Calabria	Cosenza	479.819,98	25.451,99	32.301,29	57.753,28	93.448,69	57.753,28
F370	MONGRASSANO	Calabria	Cosenza	83.693,80	4.439,53	3.980,09	7.829,61	1.665,65	1.665,65
F416	MONTALTO UFFUGO	Calabria	Cosenza	1.268.723,39	67.299,27	65.202,42	132.501,69	264.878,20	132.501,69
F519	MONTEGIORDANO	Calabria	Cosenza	124.186,67	6.587,47	10.769,92	17.357,38	16.876,82	16.876,82
F708	MORANO CALABRO	Calabria	Cosenza	282.302,95	14.974,72	21.495,14	36.469,87	28.498,88	28.498,88
F735	MORMANNO	Calabria	Cosenza	184.453,19	9.784,30	11.967,95	21.752,25	4.577,73	4.577,73
F775	MOTTAFFOLLONE	Calabria	Cosenza	84.491,82	4.481,86	4.671,32	9.153,18	1.625,74	1.625,74
F907	NOCCARA	Calabria	Cosenza	23.486,97	1.245,86	76,87	1.322,74	710,67	710,67
G110	ORIOLO	Calabria	Cosenza	149.085,09	7.908,20	6.975,77	14.883,97	2.686,79	2.686,79
G129	ORSOMARSO	Calabria	Cosenza	77.921,11	4.133,32	4.333,04	8.466,36	1.704,50	1.704,50
G298	PALUDI	Calabria	Cosenza	64.923,94	3.443,88	4.319,44	7.763,32	1.189,88	1.189,88
G307	PANETTIERI	Calabria	Cosenza	17.729,94	940,48	1.115,85	2.056,33	1.513,84	1.513,84
G317	PAOLA	Calabria	Cosenza	1.122.876,02	59.562,82	60.523,14	120.085,96	124.987,97	120.085,96
G320	PAPASIDERO	Calabria	Cosenza	42.565,91	2.257,90	1.016,00	3.273,91	1.246,48	1.246,48
G331	PARENTI	Calabria	Cosenza	118.307,29	6.275,60	11.517,96	17.793,56	30.662,24	17.793,56
G372	PATERNO CALABRO	Calabria	Cosenza	76.874,33	4.077,79	6.767,20	10.844,99	1.071,49	1.071,49
G411	PEDIVIGLIANO	Calabria	Cosenza	41.292,05	2.190,33	2.741,36	4.931,69	2.151,20	2.151,20
G553	PIANE CRATI	Calabria	Cosenza	63.786,65	3.384,19	3.855,22	7.239,41	3.177,84	3.177,84
G615	PIETRATITTA	Calabria	Cosenza	73.589,53	3.903,49	7.146,87	11.059,46	12.277,95	11.059,46
G622	PIETRAPAOLA	Calabria	Cosenza	69.039,49	3.923,19	5.390,82	9.313,11	3.811,51	3.811,51
G733	PLIATO	Calabria	Cosenza	45.126,27	2.446,76	1.835,87	4.282,63	749,00	749,00
G975	PRATA A MARE	Calabria	Cosenza	450.720,95	23.908,44	32.750,99	56.659,43	131.377,70	56.659,43
H235	RENDE	Calabria	Cosenza	2.502.780,31	132.759,67	123.629,97	256.389,63	301.280,72	256.389,63
H416	ROCCA IMPERIALE	Calabria	Cosenza	223.194,30	11.839,31	14.877,19	26.714,56	26.714,56	26.714,56
H488	ROGGIANO GRAVINA	Calabria	Cosenza	442.663,76	23.482,10	31.587,29	55.069,40	80.392,09	55.069,40
H490	ROGLIANO	Calabria	Cosenza	372.595,12	19.764,26	39.682,94	59.427,21	66.045,10	59.427,21
H565	ROSE	Calabria	Cosenza	264.133,58	14.010,93	25.426,20	39.437,14	40.323,61	39.437,14
H572	ROSETO CAPO SPULICO	Calabria	Cosenza	113.223,85	6.005,95	6.485,77	12.491,72	41.288,52	12.491,72
H585	ROTA GRECA	Calabria	Cosenza	69.594,88	3.691,65	3.550,49	7.242,14	2.097,89	2.097,89
H621	ROVITO	Calabria	Cosenza	150.996,79	8.009,55	10.545,80	18.555,36	36.697,90	18.555,36
H765	SAN BASILE	Calabria	Cosenza	68.105,16	3.612,63	4.452,49	8.065,12	4.145,89	4.145,89
H774	SAN BENEDETTO ULLANO	Calabria	Cosenza	87.721,55	4.653,18	4.970,54	9.623,72	6.772,23	6.772,23
H806	SAN COSMO ALBANESE	Calabria	Cosenza	34.562,53	1.833,37	1.602,92	3.436,28	626,14	626,14
H818	SAN DEMETRIO CORONE	Calabria	Cosenza	228.990,60	12.146,78	17.437,88	29.584,65	3.473,48	3.473,48
H825	SAN DONATO DI NINEA	Calabria	Cosenza	87.812,19	4.657,99	4.558,47	9.216,45	1.672,89	1.672,89
H841	SAN FILI	Calabria	Cosenza	146.044,42	7.746,91	9.661,24	17.408,15	19.297,35	17.408,15
H877	SANGINETO	Calabria	Cosenza	82.423,89	4.372,16	6.047,54	10.419,71	14.612,20	10.419,71
H881	SAN GIORGIO ALBANESE	Calabria	Cosenza	91.863,58	4.872,89	4.926,68	9.799,57	2.930,50	2.930,50
H919	SAN GIOVANNI IN FIORE	Calabria	Cosenza	1.086.709,06	57.644,35	17.271,93	74.916,27	99.320,70	74.916,27
H961	SAN LORENZO BELLIZZI	Calabria	Cosenza	37.773,65	2.003,70	1.457,05	3.460,75	1.160,78	1.160,78
H962	SAN LORENZO DEL VALLO	Calabria	Cosenza	172.356,87	9.142,65	15.927,12	25.069,77	24.170,44	24.170,44
H971	SAN LUCIDO	Calabria	Cosenza	419.456,72	22.250,03	25.277,58	47.527,61	93.167,51	47.527,61
H981	SAN MARCO ARGENTANO	Calabria	Cosenza	459.906,71	24.395,69	36.895,66	61.291,55	66.865,97	61.291,55
H992	SAN MARTINO DI FINITA	Calabria	Cosenza	65.410,38	3.469,69	4.916,33	8.386,01	3.691,00	3.691,00
I060	SAN NICOLA ARCELLA	Calabria	Cosenza	107.511,48	5.702,93	8.055,38	13.758,31	53.255,77	13.758,31
I108	SAN PIETRO IN AMANTEA	Calabria	Cosenza	30.320,05	1.608,32	747,83	2.356,16	1.018,52	1.018,52
I114	SAN PIETRO IN GUARANO	Calabria	Cosenza	226.910,03	12.036,41	16.829,04	28.858,46	19.876,66	19.876,66
I165	SAN SOSTI	Calabria	Cosenza	132.158,54	7.010,33	8.819,72	15.830,05	6.637,75	6.637,75
I171	SANTA CATERINA ALBANESE	Calabria	Cosenza	67.798,13	3.596,34	2.881,65	6.477,99	964,16	964,16
I183	SANTA DOMENICA TALAO	Calabria	Cosenza	73.145,80	3.880,01	4.969,65	8.849,66	4.931,89	4.931,89
I182	SANTA GATA DI ESARO	Calabria	Cosenza	113.119,88	6.000,43	6.970,89	12.871,32	9.987,58	9.987,58
I320	SANTA SOFIA DEIPRIO	Calabria	Cosenza	156.240,44	8.289,23	11.589,61	19.877,74	14.402,87	14.402,87
I359	SANTO STEFANO DI ROGLIANO	Calabria	Cosenza	85.669,13	4.544,31	6.707,78	11.252,09	4.949,79	4.949,79
I388	SAN VINCENZO LA COSTA	Calabria	Cosenza	122.230,22	6.483,69	7.825,84	14.309,53	10.129,04	10.129,04
I423	SARACENA	Calabria	Cosenza	248.066,05	13.158,63	16.380,84	29.539,48	29.397,82	29.397,82
I485	SCALA COELI	Calabria	Cosenza	60.648,34	3.217,08	2.205,29	5.422,37	1.444,87	1.444,87
I489	SCALEA	Calabria	Cosenza	759.415,26	40.283,09	110.546,60	150.829,69	261.135,31	150.829,69
I642	SERRA D'AIELLO	Calabria	Cosenza	22.027,82	1.168,46	278,98	1.447,44	963,78	963,78
I895	SPEZZANO ALBANESE	Calabria	Cosenza	424.640,05	22.524,98	31.354,45	53.879,43	56.293,28	53.879,43
I896	SPEZZANO DELLA SILA	Calabria	Cosenza	274.119,13	14.540,61	26.278,18	40.816,79	83.989,51	40.816,79
I055	TARSIA	Calabria	Cosenza	111.998,76	5.940,96	5.901,26	11.842,22	4.374,76	4.374,76
I124	TERRANOVA DA SIBARI	Calabria	Cosenza	307.306,78	16.301,05	21.397,52	37.698,57	50.767,49	37.698,57
I134	TERRAVECCHIA	Calabria	Cosenza	42.577,97	2.258,54	416,78	2.675,32	1.038,94	1.038,94
L206	TORANO CASTELLO	Calabria	Cosenza	257.640,23	13.666,49	22.242,39	35.908,88	36.568,24	35.908,88
L305	TORTORA	Calabria	Cosenza	398.525,80	21.139,75	25.031,80	46.171,55	102.029,81	46.171,55
L353	TREBISACCE	Calabria	Cosenza	660.977,51	35.061,47	33.704,38	68.765,85	138.219,57	68.765,85
L504	VACCARIZZO ALBANESE	Calabria	Cosenza	73.705,89	3.909,72	5.486,66	9.396,38	19.057,88	9.396,38
L747	VERBICARO	Calabria	Cosenza	186.522,66	9.894,07	8.440,80	18.334,87	2.640,03	2.640,03



Codice catastale	Denominazione	Regione	Provincia	Fabbisogno standard monetario per la funzione sociale 2021 (A)	Incremento dotazione F.S.C. 2021 di 215,923 mln, sviluppo servizi sociali; art. 1, comma 419, lettera d) quinquies, L. 232 del 2016 (B)	Variazione dovuta all'aggiornamento della metodologia del sociale (C)	Somma tra Incremento dotazione F.S.C. 2021 di 215,923 mln e variazione dovuta all'aggiornamento della metodologia (D = B+C)	Differenza FSC 2021-2020 (E)	Risorse effettive aggiuntive (F = Minimo (D,E))
M202	ZUMPAÑO	Calabria	Cosenza	111.570,41	5.918,24	10.203,49	16.121,73	28.788,68	16.121,73
M385	CASALI DEL MANCO	Calabria	Cosenza	605.977,96	32.144,03	40.215,21	72.359,24	83.198,22	72.359,24
M403	CORIGLIANO-ROSSANO	Calabria	Cosenza	5.878.244,17	311.810,73	390.813,79	702.624,51	1.064.782,83	702.624,51
A772	BELVEDERE DI SPINELLO	Calabria	Crotone	121.895,59	6.465,94	6.709,73	13.175,67	1.704,12	1.704,12
B319	CACCURI	Calabria	Crotone	93.039,74	4.935,28	5.991,44	10.928,72	28.745,56	10.928,72
B771	CARFIZZI	Calabria	Crotone	45.355,48	2.405,88	217,19	2.623,06	979,86	979,86
B857	CASABONA	Calabria	Crotone	149.371,31	7.923,38	6.523,75	14.447,13	2.098,12	2.098,12
B968	CASTELSILANO	Calabria	Crotone	55.362,61	2.936,70	2.295,06	5.231,77	1.099,73	1.099,73
C501	CERENZIA	Calabria	Crotone	69.365,08	3.679,46	4.760,88	8.440,34	2.045,11	2.045,11
C725	CIRO	Calabria	Crotone	164.904,92	8.747,36	11.077,95	19.825,31	2.113,76	2.113,76
C726	CIRO MARINA	Calabria	Crotone	984.023,89	52.197,42	60.418,12	112.615,54	155.187,96	112.615,54
D122	CROTONE	Calabria	Crotone	5.488.441,29	291.133,68	444.126,44	735.262,12	871.265,94	735.262,12
D123	COTRONEI	Calabria	Crotone	345.434,46	18.323,53	28.752,58	47.076,10	47.076,10	47.076,10
D189	CRUCOLI	Calabria	Crotone	196.222,04	9.878,13	18.469,03	28.347,16	38.502,28	28.347,16
D206	CUTRO	Calabria	Crotone	741.579,82	38.327,01	58.752,29	96.880,30	130.910,08	96.880,30
E238	ISOLA DI CAPO RIZZUTO	Calabria	Crotone	1.139.691,61	60.420,16	71.844,98	132.245,14	254.775,40	132.245,14
F108	MELISSA	Calabria	Crotone	215.846,25	11.440,54	19.839,85	31.289,39	41.182,94	31.289,39
F157	MESSORACA	Calabria	Crotone	400.624,53	21.251,08	38.749,35	60.000,43	69.193,51	60.000,43
G278	PALLAGORIO	Calabria	Crotone	79.922,63	4.239,49	1.474,99	5.714,48	787,40	787,40
G508	PETILIA POLICASTRO	Calabria	Crotone	525.703,40	27.885,87	32.831,81	60.517,68	43.745,85	43.745,85
H383	ROCCABERNARDA	Calabria	Crotone	191.142,19	9.608,66	18.502,70	28.111,36	39.704,08	28.111,36
H403	ROCCA DI NETO	Calabria	Crotone	324.795,29	17.228,73	32.832,72	50.061,44	62.181,79	50.061,44
I026	SAN MAURO MARCHEATO	Calabria	Crotone	110.200,29	5.845,56	7.388,35	13.233,91	11.832,06	11.832,06
I057	SAN NICOLA DELL'ALTO	Calabria	Crotone	52.354,41	2.777,13	583,02	3.360,15	514,29	514,29
I308	SANTA SEVERINA	Calabria	Crotone	109.059,72	5.785,06	5.075,74	10.860,80	2.372,66	2.372,66
I468	SAVELLÌ	Calabria	Crotone	79.305,43	4.206,75	4.655,15	8.861,90	1.582,19	1.582,19
I494	SCANDALE	Calabria	Crotone	187.983,69	8.910,67	14.580,25	23.490,92	33.366,74	23.490,92
I882	STRONGOLI	Calabria	Crotone	433.931,04	23.017,82	39.387,13	62.404,94	78.847,15	62.404,94
L492	UMBRATICO	Calabria	Crotone	43.759,60	2.321,22	2.463,14	4.784,36	840,97	840,97
L802	VERZINO	Calabria	Crotone	105.463,67	5.594,31	6.711,13	12.305,43	1.295,86	1.295,86
A065	AFRICO	Calabria	Reggio di Calabria	167.473,22	8.883,60	17.208,08	26.091,67	3.614,33	3.614,33
A077	AGNANA CALABRIA	Calabria	Reggio di Calabria	27.718,12	1.470,30	661,92	2.132,22	694,98	694,98
A303	ANOFIA	Calabria	Reggio di Calabria	112.446,46	5.964,71	7.052,45	13.017,15	702,61	702,61
A314	ANTONIMINA	Calabria	Reggio di Calabria	69.654,50	3.694,81	5.471,38	9.166,20	2.431,33	2.431,33
A385	ARDORE	Calabria	Reggio di Calabria	354.207,14	19.319,32	33.326,80	52.646,12	56.389,25	52.646,12
A544	BAGALADI	Calabria	Reggio di Calabria	61.940,89	3.285,65	4.198,83	7.484,48	3.018,71	3.018,71
A552	BAGNARA CALABRIA	Calabria	Reggio di Calabria	711.816,75	37.758,23	59.239,77	96.998,00	145.575,08	96.998,00
A780	BENESTARE	Calabria	Reggio di Calabria	118.236,55	6.271,84	7.029,06	13.300,91	11.281,49	11.281,49
A843	BIANCO	Calabria	Reggio di Calabria	252.588,35	13.398,52	26.707,53	40.106,05	41.593,03	40.106,05
A897	BIVONGI	Calabria	Reggio di Calabria	81.440,91	4.320,02	8.293,06	12.613,09	9.171,53	9.171,53
B097	BOVA	Calabria	Reggio di Calabria	26.537,71	1.407,69	390,78	1.798,47	1.242,31	1.242,31
B098	BOVALINO	Calabria	Reggio di Calabria	570.947,09	30.285,82	41.049,30	71.335,12	124.260,24	71.335,12
B099	BOVA MARINA	Calabria	Reggio di Calabria	277.080,10	14.697,68	29.669,71	44.367,38	51.183,65	44.367,38
B118	BRANCALEONE	Calabria	Reggio di Calabria	246.667,17	13.084,43	25.966,15	39.050,58	56.003,87	39.050,58
B234	BRIZZANO ZEFFIRIO	Calabria	Reggio di Calabria	73.215,87	3.863,73	4.960,95	8.844,88	1.369,37	1.369,37
B379	CALANNA	Calabria	Reggio di Calabria	54.942,54	2.914,42	4.85,24	2.919,66	1.297,65	1.297,65
B401	CAMINI	Calabria	Reggio di Calabria	45.160,43	2.395,53	3.979,50	6.374,03	5.249,37	5.249,37
B516	CAMPO CALABRO	Calabria	Reggio di Calabria	230.622,43	12.392,47	17.249,85	29.641,32	3.468,47	3.468,47
B551	CANDIDONI	Calabria	Reggio di Calabria	21.099,43	1.119,22	1.382,81	2.492,03	476,83	476,83
B617	CANOLO	Calabria	Reggio di Calabria	37.668,21	1.998,11	1.539,62	3.537,72	878,70	878,70
B718	CARAFFA DEL BIANCO	Calabria	Reggio di Calabria	33.455,26	1.774,63	1.248,39	3.023,02	1.022,19	1.022,19
B756	CARDETO	Calabria	Reggio di Calabria	105.523,89	5.597,50	2.985,23	8.582,73	1.357,60	1.357,60
B766	CARERI	Calabria	Reggio di Calabria	123.912,97	6.572,95	9.819,82	16.392,77	5.015,28	5.015,28
B966	CASIGNANA	Calabria	Reggio di Calabria	38.420,09	1.931,90	1.752,59	3.684,49	1.978,37	1.978,37
C285	CAULONIA	Calabria	Reggio di Calabria	499.012,52	26.470,06	43.006,45	69.478,51	71.024,09	69.478,51
C595	CIMINÀ	Calabria	Reggio di Calabria	32.074,40	1.701,38	1.86,75	1.888,13	942,02	942,02
C710	CINQUEFRONDI	Calabria	Reggio di Calabria	372.461,50	19.757,17	33.570,27	53.327,44	58.608,91	53.327,44
C747	CITTANOVA	Calabria	Reggio di Calabria	677.839,96	35.955,94	41.405,99	77.361,92	123.837,62	77.361,92
C954	CONDOFURI	Calabria	Reggio di Calabria	360.671,85	19.131,79	35.440,65	54.572,44	63.714,18	54.572,44
D089	COSOLETO	Calabria	Reggio di Calabria	42.189,02	2.237,91	4,25	2.242,16	1.100,76	1.100,76
D268	DELIANUOVA	Calabria	Reggio di Calabria	190.091,47	10.083,38	18.325,17	28.408,55	21.130,99	21.130,99
D545	FEROLETO DELLA CHIESA	Calabria	Reggio di Calabria	88.818,23	4.711,35	4.590,28	9.301,63	318,16	318,16
D557	FERRUZZANO	Calabria	Reggio di Calabria	45.631,57	2.420,52	3.228,82	5.649,34	1.203,73	1.203,73
D619	FUMARA	Calabria	Reggio di Calabria	51.552,87	2.734,62	1.127,03	3.861,65	824,64	824,64
D746	MONTEBELLO JONICO	Calabria	Reggio di Calabria	429.605,13	22.788,35	39.891,99	62.670,34	51.680,10	51.680,10
D864	GALATRO	Calabria	Reggio di Calabria	100.091,43	5.309,34	586,08	5.895,42	2.213,42	2.213,42
D975	GERACE	Calabria	Reggio di Calabria	135.497,50	7.187,45	7.512,52	14.699,96	3.237,85	3.237,85
D976	LOCRI	Calabria	Reggio di Calabria	898.539,34	47.662,91	58.645,88	106.308,79	120.368,70	106.308,79
E025	GIFFONE	Calabria	Reggio di Calabria	100.040,53	5.306,64	5.252,31	10.558,94	1.485,64	1.485,64
E041	GIOIA TAURO	Calabria	Reggio di Calabria	1.544.023,59	81.902,54	86.129,10	1.630.153,64	271.834,53	1.630.153,64
E044	GIOIOSA IONICA	Calabria	Reggio di Calabria	428.373,95	22.723,04	14.373,33	37.096,37	92.756,07	37.096,37
E212	GROTTIERA	Calabria	Reggio di Calabria	202.635,19	10.748,76	14.190,11	24.938,86	15.784,24	15.784,24
E402	LAGANADI	Calabria	Reggio di Calabria	23.568,02	1.250,16	724,99	1.975,15	319,22	319,22
E479	LAUREANA DI BORRELLO	Calabria	Reggio di Calabria	330.742,24	17.544,18	29.040,69	46.584,87	57.870,31	46.584,87
E873	MAMMOLA	Calabria	Reggio di Calabria	166.023,68	8.806,71	9.641,65	18.448,35	2.909,75	2.909,75
E956	MARINA DI GIOIOSA IONICA	Calabria	Reggio di Calabria	437.672,18	23.216,27	24.701,89	47.917,96	101.446,43	47.917,96
E968	MAROPATI	Calabria	Reggio di Calabria	80.438,93	4.266,87	4.361,83	8.628,50	1.481,55	1.481,55
E993	MARTONE	Calabria	Reggio di Calabria	27.508,44	1.499,18	1.190,43	2.689,61	886,61	886,61
F105	MELICUCCA	Calabria	Reggio di Calabria	43.685,55	2.317,29	1.554,38	3.871,94	1.559,12	1.559,12
F108	MELICUCCO	Calabria	Reggio di Calabria	286.995,32	15.223,63	27.923,79	43.147,42	44.721,68	43.147,42
F112	MELITO DI PORTO SALVO	Calabria	Reggio di Calabria	806.254,86	42.767,89	56.287,06	99.054,75	185.474,19	99.054,75
F301	MOLOCHIO	Calabria	Reggio di Calabria	139.735,75	7.412,27	8.780,13	16.192,40	13.507,38	13.507,38
F324	MONASTERACE	Calabria	Reggio di Calabria	212.196,61	11.295,94	19.881,82	30.337,46	51.634,11	30.337,46
F779	MOTTA SAN GIOVANNI	Calabria	Reggio di Calabria	411.835,36	21.835,15	49.111,07	70.946,21	76.779,39	70.946,21
G082	OPPIDO MAMERTINA	Calabria	Reggio di Calabria	327.984,36	17.397,89	25.954,53	43.352,42	34.359,31	34.359,31
G277	PALIZZI	Calabria	Reggio di Calabria	162.756,01	8.633,37	13.247,96	21.881,33	25.122,65	21.881,33
G288	PALMI	Calabria	Reggio di Calabria	1.289.844,69	68.419,65	76.583,09	145.002,74	135.474,63	135.474,63
G394	PAZZANO	Calabria	Reggio di Calabria	34.005,91	1.803,84	449,68	2.253,52	450,74	450,74
G729	PLACANICA	Calabria	Reggio di Calabria	71.549,14	3.795,32	3.941,42	7.136,74	1.553,75	1.553,75
G735	PLATI	Calabria	Reggio di Calabria	184.194,73	9.770,59	20.476,19	30.246,77	23.848,36	23.848,36
G791	POLISTENA	Calabria	Reggio di Calabria	695.915,03	36.914,73	31.505,62	68.420,35	31.976,26	31.976,26
G905	PORTIOLIOLA	Calabria	Reggio di Calabria	69.973,63	3.711,74	6.754,09	10.465,83	9.945,02	9.945,02
H013	SAMO	Calabria	Reggio di Calabria	42.200,49	2.238,52	2.664,12	4.902,64	1.095,34	1.095,34
H224	REGGIO DI CALABRIA	Calabria	Reggio di Calabria	18.381.138,63	975.025,20	898.143,73	1.873.168,93	2.488.942,37	1.873.168,93
H265	RIACE	Calabria	Reggio di Calabria	128.619,97	6.822,63	23.764,25	30.586,88	51.265,47	30.586,88






Codice catastale	Denominazione	Regione	Provincia	Fabbisogno standard monetario per la funzione sociale 2021 (A)	Incremento dotazione F.S.C. 2021 di 215,923 mln, sviluppo servizi sociali; art. 1, comma 419, lettera d) quinquies, L. 232 del 2016 (B)	Variazione dovuta all'aggiornamento della metodologie del sociale (C)	Somma tra Incremento dotazione F.S.C. 2021 di 215,923 mln e variazione dovuta all'aggiornamento della metodologie (D = B+C)	Differenza FSC 2021-2020 (E)	Risorse effettive aggiuntive (F = Minimo (D,E))
H359	RIZZICONI	Calabria	Reggio di Calabria	448.835,30	23.808,41	44.890,06	68.498,47	78.264,16	68.498,47
H408	ROCCAFORTE DEL GRECO	Calabria	Reggio di Calabria	27.826,00	1.476,03	762,84	2.238,87	696,13	696,13
H456	ROCCELLA IONICA	Calabria	Reggio di Calabria	456.923,64	24.237,46	27.018,38	51.255,84	110.609,53	51.255,84
H489	ROGHUDI	Calabria	Reggio di Calabria	63.562,87	3.371,68	4.021,98	7.393,67	835,41	835,41
H558	ROSARNO	Calabria	Reggio di Calabria	1.006.940,95	53.413,06	63.915,96	117.329,01	143.987,89	117.329,01
H889	SAN GIORGIO MORGETO	Calabria	Reggio di Calabria	177.848,73	9.433,96	13.515,63	22.949,59	11.765,71	11.765,71
H903	SAN GIOVANNI DI GERACE	Calabria	Reggio di Calabria	24.006,66	1.273,43	422,85	1.696,28	512,51	512,51
H959	SAN LORENZO	Calabria	Reggio di Calabria	172.510,33	9.150,79	11.343,59	20.494,38	7.231,12	7.231,12
H970	SAN LUCA	Calabria	Reggio di Calabria	196.050,37	10.399,47	17.512,64	27.912,11	18.326,88	18.326,88
I102	SAN PIETRO DI CARIDÀ	Calabria	Reggio di Calabria	73.659,07	3.907,24	4.489,01	8.396,24	1.422,20	1.422,20
I132	SAN PROCOPIO	Calabria	Reggio di Calabria	24.722,44	1.311,40	134,51	1.445,91	818,28	818,28
I139	SAN ROBERTO	Calabria	Reggio di Calabria	103.210,45	5.474,79	6.096,23	11.571,02	1.570,62	1.570,62
I176	SANTA CRISTINA D'ASPRORMONTE	Calabria	Reggio di Calabria	49.435,64	2.622,31	2.504,62	5.126,93	800,25	800,25
I199	SANT'AGATA DEL BIANCO	Calabria	Reggio di Calabria	29.819,72	1.581,78	59,03	1.640,81	1.553,74	1.553,74
I214	SANTALESSIO IN ASPROMONTE	Calabria	Reggio di Calabria	19.045,96	997,24	109,91	1.007,15	472,62	472,62
I330	SANTEUFEMIA D'ASPRORMONTE	Calabria	Reggio di Calabria	249.022,22	12.951,06	19.199,10	32.143,16	13.728,43	13.728,43
I341	SANTILARIO DELLO IONIO	Calabria	Reggio di Calabria	83.297,81	4.418,52	9.310,19	13.728,71	17.403,42	13.728,71
I371	SANTO STEFANO IN ASPROMONTE	Calabria	Reggio di Calabria	77.520,42	4.112,06	-61,31	4.050,75	2.983,92	2.983,92
I536	SCIDO	Calabria	Reggio di Calabria	59.802,05	2.694,79	1.212,89	3.907,68	1.170,54	1.170,54
I537	SCILLA	Calabria	Reggio di Calabria	312.340,74	16.588,08	16.723,85	33.293,93	76.562,94	33.293,93
I600	SEMINARA	Calabria	Reggio di Calabria	153.114,63	8.121,95	9.712,59	17.834,54	2.108,58	2.108,58
I856	SERRATA	Calabria	Reggio di Calabria	38.822,26	2.059,32	2.209,64	4.268,96	1.114,33	1.114,33
I725	SIDERNO	Calabria	Reggio di Calabria	1.228.541,77	65.167,84	44.599,84	109.767,69	243.519,57	109.767,69
I753	SINOPOLI	Calabria	Reggio di Calabria	100.953,76	5.355,08	5.958,87	11.313,95	1.962,87	1.962,87
I836	STATTI	Calabria	Reggio di Calabria	16.759,45	835,96	444,92	1.280,88	508,46	508,46
I955	STIGNANO	Calabria	Reggio di Calabria	84.654,18	4.490,47	6.175,72	10.666,19	8.934,27	8.934,27
I956	STILO	Calabria	Reggio di Calabria	130.317,84	6.912,69	11.198,09	18.110,78	2.922,05	2.922,05
L063	TAURIANOVA	Calabria	Reggio di Calabria	981.016,09	52.037,88	35.102,67	87.140,54	93.057,37	87.140,54
L127	TERRANOVA SAPPÒ MNULIO	Calabria	Reggio di Calabria	24.024,13	1.274,36	1.064,52	2.338,88	802,77	802,77
L673	VARAPODIO	Calabria	Reggio di Calabria	107.567,95	5.705,93	5.312,96	11.018,89	2.240,18	2.240,18
M018	VILLA SAN GIOVANNI	Calabria	Reggio di Calabria	1.013.831,27	53.778,55	60.665,49	114.444,05	114.444,05	114.444,05
M277	SAN FERDINANDO	Calabria	Reggio di Calabria	318.253,22	16.881,70	31.199,35	48.081,05	22.395,78	22.395,78
A043	ACQUARO	Calabria	Vibo Valentia	145.227,88	7.703,59	7.653,06	15.356,65	7.318,41	7.318,41
A386	ARENA	Calabria	Vibo Valentia	76.894,22	4.078,84	4.335,49	8.414,33	1.745,74	1.745,74
B189	BRIATICO	Calabria	Vibo Valentia	285.182,32	15.127,46	23.248,98	38.376,44	17.703,98	38.376,44
B197	BROGNATURO	Calabria	Vibo Valentia	36.082,33	1.913,98	2.928,95	4.842,93	572,21	572,21
B655	CAPISTRANO	Calabria	Vibo Valentia	62.870,64	3.334,97	4.822,98	8.157,95	7.378,56	7.378,56
C581	CESSANITI	Calabria	Vibo Valentia	192.282,03	10.199,58	13.490,67	23.690,25	33.499,02	23.690,25
D253	DASÀ	Calabria	Vibo Valentia	59.690,10	3.166,25	3.406,48	6.572,74	3.820,42	3.820,42
D303	DINAMI	Calabria	Vibo Valentia	125.615,43	6.663,25	6.747,62	13.410,88	6.724,67	6.724,67
D364	DRAPIA	Calabria	Vibo Valentia	116.612,29	6.185,68	8.893,92	15.079,60	20.444,89	15.079,60
D453	FABRIZIA	Calabria	Vibo Valentia	122.071,75	6.475,28	8.174,11	14.649,39	2.073,72	2.073,72
D587	FILADELFA	Calabria	Vibo Valentia	356.376,12	18.903,93	28.530,12	47.434,05	37.821,13	37.821,13
D589	FILANDARI	Calabria	Vibo Valentia	92.656,93	4.914,98	4.796,77	9.711,75	5.747,76	5.747,76
D596	FILGASO	Calabria	Vibo Valentia	65.975,44	3.499,66	5.118,31	8.617,96	2.975,50	2.975,50
D762	FRANCIVILLA ANGITOLA	Calabria	Vibo Valentia	102.134,89	5.417,73	7.105,29	12.523,32	2.122,53	2.122,53
D767	FRANCA	Calabria	Vibo Valentia	89.938,06	4.398,44	7.129,63	11.528,07	16.949,35	11.528,07
D968	GEROCCARNE	Calabria	Vibo Valentia	108.096,20	5.733,95	8.410,56	14.144,51	1.710,46	1.710,46
E321	IONADI	Calabria	Vibo Valentia	180.142,82	9.555,65	24.420,59	33.976,25	33.556,34	33.976,25
E389	IOPPOLO	Calabria	Vibo Valentia	130.890,96	6.943,10	8.149,56	15.092,65	14.519,84	14.519,84
E590	LIMBADI	Calabria	Vibo Valentia	198.832,06	10.547,02	16.289,18	26.816,20	25.843,40	25.843,40
E836	MAIERATO	Calabria	Vibo Valentia	107.475,97	5.701,05	8.866,72	14.567,77	6.066,20	6.066,20
F207	MILETO	Calabria	Vibo Valentia	414.933,59	22.010,10	24.776,06	46.796,16	88.951,96	46.796,16
F364	MONGIANA	Calabria	Vibo Valentia	33.247,81	1.763,63	1.423,36	3.186,99	720,03	720,03
F537	VIBO VALENTIA	Calabria	Vibo Valentia	2.594.573,55	137.628,83	174.356,72	311.985,55	180.198,05	180.198,05
F607	MONTEROSSO CALABRO	Calabria	Vibo Valentia	93.099,35	4.938,44	6.017,02	10.955,47	1.255,85	1.255,85
F843	NARDODIPACE	Calabria	Vibo Valentia	73.529,71	3.900,37	3.616,95	7.517,32	1.985,23	1.985,23
F893	NICOTERA	Calabria	Vibo Valentia	428.351,14	22.721,83	39.978,51	62.700,34	88.842,78	62.700,34
G335	PARGHELIA	Calabria	Vibo Valentia	80.978,89	4.295,51	8.920,16	13.215,67	18.328,14	13.215,67
G722	PIZZO	Calabria	Vibo Valentia	602.834,79	31.977,30	40.227,69	72.204,99	163.929,42	72.204,99
G728	PIZZONI	Calabria	Vibo Valentia	67.187,35	3.563,94	4.781,35	8.345,29	7.961,70	7.961,70
G785	POLIA	Calabria	Vibo Valentia	58.141,05	3.084,08	4.555,89	7.639,97	7.816,45	7.639,97
H271	RICADI	Calabria	Vibo Valentia	328.274,22	17.413,26	39.012,65	56.425,92	96.175,36	56.425,92
H516	ROMBIOLO	Calabria	Vibo Valentia	244.473,98	12.968,09	18.834,45	31.802,54	26.000,41	26.000,41
H785	SAN CALOGERO	Calabria	Vibo Valentia	231.924,56	12.302,41	13.809,63	26.112,04	12.561,21	12.561,21
H807	SAN COSTANTINO CALABRO	Calabria	Vibo Valentia	110.667,02	5.870,32	8.212,37	14.082,69	14.678,66	14.082,69
H841	SAN GREGORIO D'IPPONA	Calabria	Vibo Valentia	117.483,16	6.231,88	10.414,47	16.645,35	6.167,75	6.167,75
I058	SAN NICOLA DA CRISSA	Calabria	Vibo Valentia	82.832,25	4.393,83	5.699,69	10.093,52	10.100,84	10.093,52
I350	SANTONFRIO	Calabria	Vibo Valentia	174.852,69	9.275,04	13.385,14	22.660,18	15.197,03	15.197,03
I639	SERRA SAN BRUNO	Calabria	Vibo Valentia	373.909,12	19.833,96	38.331,95	58.165,91	71.854,52	58.165,91
I744	SIMBARI	Calabria	Vibo Valentia	52.157,74	2.766,70	3.441,31	6.208,01	6.345,67	6.208,01
I853	SORIANELLO	Calabria	Vibo Valentia	60.927,73	3.231,90	4.942,97	8.174,87	1.370,48	1.370,48
I854	SORIANO CALABRO	Calabria	Vibo Valentia	109.690,33	5.818,51	8.065,66	13.884,17	3.371,85	3.371,85
I884	SPADOLA	Calabria	Vibo Valentia	33.082,27	1.754,84	1.428,86	3.184,70	807,57	807,57
I905	SPILINGA	Calabria	Vibo Valentia	78.774,97	4.178,61	5.931,53	10.110,14	2.604,86	2.604,86
I945	STEFANACONI	Calabria	Vibo Valentia	114.306,02	6.063,35	9.239,19	15.302,54	9.984,84	9.984,84
L482	TROPEA	Calabria	Vibo Valentia	433.472,56	22.993,50	45.322,40	68.315,90	107.196,76	68.315,90
L697	VALLELONGA	Calabria	Vibo Valentia	34.681,66	1.839,68	2.225,80	4.065,48	753,19	753,19
L939	VAZZANO	Calabria	Vibo Valentia	97.490,42	3.949,57	7.144,61	13.794,18	716,66	716,66
M138	ZACCANOPOLI	Calabria	Vibo Valentia	35.172,06	1.865,70	1.631,17	3.496,86	615,75	615,75
M143	ZAMBRONE	Calabria	Vibo Valentia	107.603,30	5.707,80	9.291,96	14.999,77	14.746,33	14.746,33
M204	ZUNGRI	Calabria	Vibo Valentia	103.277,90	5.478,36	5.985,90	11.464,26	6.899,04	6.899,04
A101	HELLO DEL SABATO	Campania	Avellino	205.745,58	10.913,75	21.275,35	32.189,10	17.102,40	17.102,40
A228	ALTAVILLA IRPINA	Campania	Avellino	246.321,95	13.096,12	15.738,64	28.804,76	24.201,99	24.201,99
A384	ANDRETTA	Campania	Avellino	117.259,96	6.220,04	8.968,00	15.188,04	2.108,72	2.108,72
A347	AQUILONIA	Campania	Avellino	109.575,68	5.812,43	8.472,98	14.285,41	2.061,79	2.061,79
A399	ARIANO IRPINO	Campania	Avellino	1.627.675,94	86.339,87	97.368,13	163.707,99	200.031,60	163.707,99
A489	ATRIPALDA	Campania	Avellino	711.050,14	37.717,57	52.992,83	90.710,39	73.980,10	73.980,10
A508	AVELLA	Campania	Avellino	460.529,73	24.428,74	40.245,52	64.674,26	98.040,51	64.674,26
A509	AVELLINO	Campania	Avellino	4.473.278,22	237.284,48	256.302,77	493.587,25	187.282,14	187.282,14
A566	BAGNOLI IRPINO	Campania	Avellino	199.524,79	10.583,77	21.111,33	31.695,10	44.680,06	31.695,10
A580	BAIANO	Campania	Avellino	279.928,63	14.848,78	19.539,27	34.388,05	13.242,20	13.242,20
A881	BISACCIA	Campania	Avellino	252.361,56	13.386,49	22.181,70	35.568,19	46.067,20	35.568,19
A975	BONITO	Campania	Avellino	126.554,20	6.713,05	10.093,85	16.806,90	13.381,07	13.381,07
B367	CAIRANO	Campania	Avellino	20.030,50	1.062,52	725,28	1.787,79	606,44	606,44



Codice catastale	Denominazione	Regione	Provincia	Fabbisogno standard monetario per la funzione sociale 2021 (A)	Incremento dotazione F.S.C. 2021 di 215,923 mln, sviluppo servizi sociali; art. 1, comma 449, lettera d) quinquies, L. 232 del 2016 (B)	Variazione dovuta all'aggiornamento della metodologia del sociale (C)	Somma tra Incremento dotazione F.S.C. 2021 di 215,923 mln e variazione dovuta all'aggiornamento della metodologia (D = B+C)	Differenza FSC 2021-2020 (E)	Risorse effettive aggiuntive (F = Minimo (D,E))
B374	CALABRITTO	Campania	Avellino	154.387,45	8.189,46	11.088,31	19.277,77	32.214,23	19.277,77
B415	CALITRI	Campania	Avellino	321.242,35	17.040,26	28.990,97	45.631,23	79.858,79	45.631,23
B590	CANDIDA	Campania	Avellino	52.151,60	2.766,38	1.279,93	4.046,30	734,72	734,72
B674	CAPOSELLE	Campania	Avellino	219.722,85	11.655,17	21.060,37	32.715,54	48.296,10	32.715,54
B706	CAPRIGLIA IRPINA	Campania	Avellino	119.667,76	6.347,76	7.928,43	14.276,20	1.730,41	1.730,41
B776	CARIFE	Campania	Avellino	89.657,27	4.755,86	6.806,17	11.562,02	1.203,18	1.203,18
B866	CASALBORE	Campania	Avellino	105.781,01	5.611,14	6.607,98	12.219,12	2.056,25	2.056,25
B997	CASSANO IRPINO	Campania	Avellino	44.045,77	2.336,40	2.885,90	5.222,30	2.164,65	2.164,65
C058	CASTEL BARONIA	Campania	Avellino	58.837,66	3.121,04	6.726,08	9.847,12	10.220,27	9.847,12
C105	CASTELFRANCI	Campania	Avellino	111.833,19	5.932,18	8.586,02	14.518,20	8.566,20	8.566,20
C283	CASTELVETERE SUL CALORE	Campania	Avellino	90.454,40	4.798,14	7.947,22	12.745,37	1.282,78	1.282,78
C557	CERVINARA	Campania	Avellino	611.533,00	32.438,69	35.840,41	68.279,10	31.692,61	31.692,61
C576	CESINALI	Campania	Avellino	112.917,53	5.989,70	12.895,19	18.684,88	5.543,62	5.543,62
C606	CHIANCHE	Campania	Avellino	24.958,98	1.323,95	3.767,70	1.709,65	614,82	614,82
C659	CHIVUSANO DI SAN DOMENICO	Campania	Avellino	126.230,12	6.695,86	9.376,05	16.271,91	2.446,94	2.446,94
C371	CONTINADA	Campania	Avellino	163.627,41	8.699,29	15.354,04	24.044,25	17.867,98	17.867,98
C376	CONZA DELLA CAMPANIA	Campania	Avellino	83.895,94	4.450,25	7.510,80	11.961,05	14.025,70	11.961,05
D331	DOMICELLA	Campania	Avellino	94.924,18	5.035,24	7.111,20	12.146,44	6.355,28	6.355,28
D638	FLUMERI	Campania	Avellino	151.460,06	8.034,18	1.582,22	9.616,40	2.587,13	2.587,13
D671	FONTANAROSA	Campania	Avellino	186.915,46	9.914,91	14.532,45	24.447,36	21.998,64	21.998,64
D701	FORINO	Campania	Avellino	318.152,86	16.876,38	18.457,05	35.333,43	75.104,96	35.333,43
D798	FRIGENTO	Campania	Avellino	228.304,44	12.163,43	19.870,89	32.034,32	20.217,81	20.217,81
D998	GESUALDO	Campania	Avellino	197.520,00	10.477,42	17.106,17	27.583,60	9.042,49	9.042,49
E161	GRECI	Campania	Avellino	43.085,60	2.285,47	1.120,47	3.405,94	1.041,36	1.041,36
E206	GROTTAMINARDA	Campania	Avellino	505.877,39	26.834,20	40.782,29	67.596,49	76.042,18	67.596,49
E214	GROTTOLELLA	Campania	Avellino	99.300,20	5.267,37	7.482,94	12.750,30	7.664,27	7.664,27
E245	GUARDIA LOMBARDI	Campania	Avellino	112.989,91	5.993,54	8.375,70	14.369,24	1.641,49	1.641,49
E397	LACEDONIA	Campania	Avellino	147.421,08	7.819,93	7.286,29	15.106,23	3.770,01	3.770,01
E448	LAPIO	Campania	Avellino	86.954,32	4.612,48	6.696,15	11.308,63	9.849,49	9.849,49
E487	LAURO	Campania	Avellino	200.655,29	10.643,73	15.200,11	25.843,85	1.704,40	1.704,40
E605	LIONI	Campania	Avellino	405.500,54	21.509,73	45.629,79	67.139,52	83.480,10	67.139,52
E746	LUOGOSANO	Campania	Avellino	57.843,17	3.068,28	6.487,42	9.555,71	8.966,93	8.966,93
E891	MANOCALZATI	Campania	Avellino	166.448,48	8.829,24	4.829,95	13.659,19	2.274,00	2.274,00
E997	MARZANO DI NOLA	Campania	Avellino	87.228,08	4.627,00	6.618,24	11.245,24	14.471,35	11.245,24
F110	MELITO IRPINO	Campania	Avellino	103.699,43	5.500,72	7.181,00	12.681,72	10.070,76	10.070,76
F141	MERCOGLIANO	Campania	Avellino	736.139,93	39.048,45	58.764,06	97.812,51	118.370,15	97.812,51
F230	MIRABELLA ECLANO	Campania	Avellino	500.663,73	26.557,05	48.331,00	74.888,65	51.813,23	51.813,23
F397	MONTAGUTO	Campania	Avellino	24.525,01	1.300,93	680,80	1.981,72	1.182,31	1.182,31
F448	MONTECALVO IRPINO	Campania	Avellino	222.895,02	11.823,44	13.350,78	25.174,22	2.959,14	2.959,14
F491	MONTEFALCIONE	Campania	Avellino	181.554,20	9.630,52	14.607,89	24.238,41	1.848,40	1.848,40
F506	MONTEFORTE IRPINO	Campania	Avellino	703.505,62	37.317,37	61.148,51	98.465,88	89.493,07	89.493,07
F511	MONTEFREDAONE	Campania	Avellino	114.424,05	6.069,61	317,96	6.387,57	1.762,63	1.762,63
F512	MONTEFUSCO	Campania	Avellino	77.609,76	4.116,80	7.195,12	11.311,92	1.249,99	1.249,99
F546	MONTELLA	Campania	Avellino	528.831,24	28.051,79	52.515,85	80.567,64	87.493,69	80.567,64
F559	MONTEMARANO	Campania	Avellino	182.094,53	9.659,18	13.830,80	23.092,98	15.121,43	15.121,43
F586	MONTEMILETTO	Campania	Avellino	337.157,68	17.865,02	22.381,85	40.246,87	67.066,87	40.246,87
F660	MONTEVERDE	Campania	Avellino	40.579,66	2.259,63	2.529,78	4.789,41	1.175,08	1.175,08
F744	MORIRA DE SANCTIS	Campania	Avellino	70.716,62	3.751,17	4.175,52	7.926,69	1.303,95	1.303,95
F782	MOSCHIANO	Campania	Avellino	85.562,48	4.538,65	6.005,08	10.543,73	6.303,48	6.303,48
F798	MUGLIANO DEL CARDINALE	Campania	Avellino	324.574,96	17.217,04	32.279,00	50.496,04	59.116,18	50.496,04
F988	NUSCO	Campania	Avellino	245.517,97	13.023,47	20.056,50	33.079,97	3.440,29	3.440,29
G165	OSPEDALETTO D'ALPINOLO	Campania	Avellino	101.001,63	5.357,62	7.874,27	13.031,89	3.071,27	3.071,27
G242	PAGO DEL VALLO DI LAURO	Campania	Avellino	87.037,64	4.616,90	8.563,62	13.180,52	10.773,64	10.773,64
G340	PAROLISE	Campania	Avellino	31.244,34	1.657,35	1.869,85	3.527,21	712,23	712,23
G370	PATERNOPOLI	Campania	Avellino	131.279,45	6.953,70	10.248,80	17.212,50	1.758,60	1.758,60
G519	PETRURRO IRPINO	Campania	Avellino	18.978,32	1.006,70	3.008,90	4.015,61	480,56	480,56
G611	PIETRADEFUSI	Campania	Avellino	136.906,17	7.262,17	9.552,15	16.814,33	2.160,60	2.160,60
G629	PIETRASTORINNA	Campania	Avellino	89.077,07	4.725,08	6.524,21	11.249,29	14.953,22	11.249,29
G990	PRATA DI PRINCIPATO ULTRA	Campania	Avellino	168.144,76	8.919,22	17.404,03	26.323,25	31.913,17	26.323,25
H006	PRATOLA SERRA	Campania	Avellino	192.633,55	10.218,22	16.545,24	26.793,46	14.284,08	14.284,08
H097	QUADRELLE	Campania	Avellino	84.696,62	4.492,72	4.938,61	9.431,33	895,40	895,40
H128	QUINDICI	Campania	Avellino	101.536,32	5.385,98	7.588,69	12.974,67	1.295,22	1.295,22
H382	ROCCABASCERANA	Campania	Avellino	125.912,02	6.678,99	7.838,95	14.517,94	8.774,41	8.774,41
H438	ROCCA SAN FELICE	Campania	Avellino	44.338,74	2.351,94	360,64	2.712,58	689,54	689,54
H592	ROTONDI	Campania	Avellino	207.639,60	11.024,83	17.953,57	28.978,39	23.462,67	23.462,67
H733	SALZA IRPINA	Campania	Avellino	33.965,82	1.801,71	2.374,22	4.175,93	513,95	513,95
H975	SAN MANGO SUL CALORE	Campania	Avellino	68.518,99	3.634,58	5.178,85	8.813,43	6.129,80	6.129,80
I016	SAN MARTINO VALLE CAUDINA	Campania	Avellino	280.269,85	14.866,88	25.180,98	40.047,86	46.764,85	40.047,86
I034	SAN MICHELE DI SERINO	Campania	Avellino	124.230,93	6.589,81	11.249,04	17.838,86	16.426,20	16.426,20
I061	SAN NICOLA BARONIA	Campania	Avellino	38.409,66	2.037,44	2.866,83	4.904,27	3.688,94	3.688,94
I129	SAN POTTIO ULTRA	Campania	Avellino	75.643,97	4.012,52	8.565,26	12.577,79	12.327,20	12.327,20
I163	SAN SOSSIO BARONIA	Campania	Avellino	93.201,89	4.943,88	8.140,39	13.084,27	7.367,72	7.367,72
I219	SANTA LUCIA DI SERINO	Campania	Avellino	72.802,03	3.861,77	7.738,18	11.599,96	11.753,62	11.599,96
I254	SANT'ANDREA DI CONZA	Campania	Avellino	100.808,12	5.347,35	6.616,78	11.964,14	1.635,68	1.635,68
I279	SANT'ANGELO ALL'ESCA	Campania	Avellino	41.387,24	2.195,38	205,34	2.400,72	1.219,96	1.219,96
I289	SANT'ANGELO A SCALA	Campania	Avellino	39.728,19	2.107,38	209,79	2.317,17	611,79	611,79
I281	SANT'ANGELO DEI LOMBARDI	Campania	Avellino	250.599,97	13.293,04	14.790,41	28.083,45	18.867,76	18.867,76
I301	SANTA PAOLINA	Campania	Avellino	71.077,75	3.770,31	6.403,81	10.174,12	1.065,57	1.065,57
I357	SANTO STEFANO DEL SOLE	Campania	Avellino	104.331,63	5.534,26	5.729,63	11.263,86	1.531,29	1.531,29
I471	SAVIGNANO IRPINO	Campania	Avellino	69.410,40	3.681,87	6.488,68	10.170,54	13.987,08	10.170,54
I493	SCAMPITELLA	Campania	Avellino	79.412,70	4.212,44	5.531,52	9.743,96	2.424,25	2.424,25
I606	SENERGHIA	Campania	Avellino	44.611,20	2.396,40	3.870,03	6.266,42	2.588,99	2.588,99
I630	SERINO	Campania	Avellino	442.349,08	23.464,35	27.263,80	50.727,96	101.869,26	50.727,96
I756	SIRIGNANO	Campania	Avellino	121.495,24	6.444,70	8.051,52	14.496,22	15.186,67	14.496,22
I805	SOLOFRA	Campania	Avellino	776.419,73	41.195,09	48.898,69	90.053,77	75.820,53	75.820,53
I843	SORBO SERPICO	Campania	Avellino	28.547,80	1.514,31	2.531,01	4.045,32	8.960,17	4.045,32
I853	SPERONE	Campania	Avellino	199.086,64	10.560,53	20.531,49	31.092,01	37.988,84	31.092,01
I950	STURNO	Campania	Avellino	175.296,84	9.298,60	18.596,51	27.895,11	24.597,93	24.597,93
L004	SUMMONTE	Campania	Avellino	88.999,79	4.720,98	446,35	5.167,33	1.218,88	1.218,88
L061	TAURANO	Campania	Avellino	85.880,21	4.555,51	434,25	4.989,76	1.241,43	1.241,43
L062	TAURASI	Campania	Avellino	128.354,00	6.808,52	7.087,03	13.895,56	1.556,87	1.556,87
L102	TEORA	Campania	Avellino	97.610,46	5.177,73	7.571,28	12.749,02	2.313,85	2.313,85
L214	TORELLA DEI LOMBARDI	Campania	Avellino	110.501,26	5.861,53	8.633,94	14.495,46	6.296,43	6.296,43
L272	TORRE LE NOCELLE	Campania	Avellino	68.305,80	3.623,27	6.618,61	10.241,88	803,49	803,49
L301	TORRIONI	Campania	Avellino	30.620,09	1.624,24	1.598,09	3.222,33	614,56	614,56



Codice catastale	Denominazione	Regione	Provincia	Fabbisogno standard monetario per la funzione sociale 2021 (A)	Incremento dotazione F.S.C. 2021 di 215,923 mln, sviluppo servizi sociali; art. 1, comma 449, lettera d) quinquies, L. 232 del 2016 (B)	Variazione dovuta all'aggiornamento della metodologie del sociale (C)	Somma tra Incremento dotazione F.S.C. 2021 di 215,923 mln e variazione dovuta all'aggiornamento della metodologie (D = B+C)	Differenza FSC 2021-2020 (E)	Risorse effettive aggiuntive (F = Minimo (D,E))
L399	TREVICO	Campania	Avellino	52.118,48	2.764,62	2.500,65	5.265,27	1.173,06	1.173,06
L461	TUFO	Campania	Avellino	44.308,33	2.350,33	2.085,50	4.435,83	844,36	844,36
L589	VALLATA	Campania	Avellino	155.951,63	8.272,43	14.939,55	23.211,98	40.322,79	23.211,98
L616	VALLSACCARDA	Campania	Avellino	74.990,68	3.977,87	6.504,88	10.482,75	1.891,03	1.891,03
L739	VENTICANO	Campania	Avellino	130.172,89	6.905,00	10.046,00	16.951,00	4.805,70	4.805,70
L965	VILLAMAINA	Campania	Avellino	45.432,57	2.409,96	2.954,61	5.364,58	823,70	823,70
L973	VILLANOVA DEL BATTISTA	Campania	Avellino	101.088,19	5.362,21	9.230,85	14.593,06	7.659,66	7.659,66
M130	VOLTURARA IRPINA	Campania	Avellino	210.841,83	11.184,08	17.982,28	29.166,36	21.490,08	21.490,08
M203	ZUNGOLI	Campania	Avellino	71.058,22	3.769,27	5.047,04	8.816,31	1.184,28	1.184,28
M330	ZUNTORO	Campania	Avellino	1.146.779,38	60.830,77	40.880,98	101.711,75	244.962,72	101.711,75
A110	AIROLA	Campania	Benevento	521.718,40	27.674,49	36.664,08	64.338,57	25.702,08	25.702,08
A265	AMOROSI	Campania	Benevento	153.895,41	8.163,36	9.779,91	17.943,27	13.743,41	13.743,41
A328	APICE	Campania	Benevento	362.073,36	19.206,14	32.378,35	51.584,49	46.255,54	46.255,54
A330	APOLLONIA	Campania	Benevento	133.292,72	7.070,50	9.799,45	16.869,94	12.691,73	12.691,73
A431	ARPIA	Campania	Benevento	97.682,13	5.148,71	6.385,47	11.135,16	1.395,62	1.395,62
A432	ARPIAISE	Campania	Benevento	37.481,98	1.989,29	4.336,41	795,53	795,53	795,53
A536	BASELICE	Campania	Benevento	151.107,35	8.915,47	8.916,77	16.932,24	2.651,70	2.651,70
A733	BENEVENTO	Campania	Benevento	4.883.919,30	259.969,89	287.422,59	526.449,48	258.403,91	258.403,91
A970	BONEA	Campania	Benevento	67.497,54	3.580,40	5.942,82	9.533,22	1.815,55	1.815,55
B239	BUCCIANO	Campania	Benevento	91.815,48	4.870,34	8.242,02	13.112,36	7.551,18	7.551,18
B587	BUONALBERGO	Campania	Benevento	99.666,49	5.286,80	6.333,23	11.620,03	13.811,78	11.620,03
B444	CALVI	Campania	Benevento	135.633,87	7.194,68	10.683,03	17.877,72	13.251,23	13.251,23
B541	CAMPOLATTARO	Campania	Benevento	61.552,64	3.265,05	3.821,25	6.886,31	1.545,96	1.545,96
B542	CAMPOLI DEL MONTE TABURNO	Campania	Benevento	79.638,88	4.224,43	10.757,98	14.982,41	23.688,04	14.982,41
B873	CASALDUNI	Campania	Benevento	75.036,58	3.980,31	5.020,45	9.000,75	2.088,07	2.088,07
C106	CASTELFRANCO IN MISCANO	Campania	Benevento	47.693,23	2.529,88	3.566,76	6.086,64	2.365,70	2.365,70
C245	CASTELPAGANO	Campania	Benevento	92.808,17	4.923,00	5.995,88	10.918,88	4.379,93	4.379,93
C250	CASTELPOTO	Campania	Benevento	70.251,99	3.726,51	4.614,07	8.340,58	4.494,73	4.494,73
C280	CASTELVENERE	Campania	Benevento	153.415,95	8.137,93	9.256,44	17.394,37	44.669,65	17.394,37
C284	CASTELVETERE IN VAL FORTORE	Campania	Benevento	92.886,79	4.927,17	1.109,49	6.036,66	1.433,01	1.433,01
C359	CAUTANO	Campania	Benevento	118.053,13	6.262,11	11.743,96	18.006,08	23.385,38	18.006,08
C476	CEPPALONI	Campania	Benevento	191.107,42	10.137,27	18.461,98	28.599,24	5.972,92	5.972,92
C525	CERRETO SANNITA	Campania	Benevento	247.331,32	13.119,66	20.271,30	33.390,96	11.009,32	11.009,32
C719	CIRCELLO	Campania	Benevento	144.006,63	7.638,81	9.477,99	17.116,81	2.436,86	2.436,86
C846	COLLE SANNITA	Campania	Benevento	148.972,66	7.902,24	8.268,41	16.170,65	3.971,16	3.971,16
D230	CUSANO MUTRI	Campania	Benevento	258.639,87	13.719,52	25.616,78	39.336,30	41.460,51	39.336,30
D380	DUGENTA	Campania	Benevento	159.863,41	8.479,93	12.192,99	20.672,92	25.953,32	20.672,92
D386	DURAZZANO	Campania	Benevento	109.331,94	5.799,50	8.782,10	14.581,60	21.576,33	14.581,60
D469	FAICCHIO	Campania	Benevento	230.712,02	12.238,09	19.032,78	31.270,87	33.515,04	31.270,87
D644	FOGLIANISE	Campania	Benevento	188.647,24	10.006,77	18.843,73	28.890,50	38.259,37	28.890,50
D650	FOIANO DI VAL FORTORE	Campania	Benevento	89.122,86	4.727,51	5.832,63	10.560,14	3.073,98	3.073,98
D693	FORCHIA	Campania	Benevento	51.262,74	2.719,23	5.040,87	7.760,09	952,78	952,78
D755	FRAGNETO LABATE	Campania	Benevento	64.146,45	3.402,64	2.823,90	6.326,54	1.106,70	1.106,70
D756	FRAGNETO MONFORTE	Campania	Benevento	101.830,72	5.401,60	8.494,67	13.896,26	22.030,02	13.896,26
D784	FRASSO TELESINO	Campania	Benevento	126.452,92	6.707,68	8.416,99	15.124,66	2.235,85	2.235,85
E034	GIMESTRA DEGLI SCHIAVONI	Campania	Benevento	29.974,29	1.589,98	1.084,89	2.674,87	1.296,26	1.296,26
E249	GIARDINA SANFRAMONDI	Campania	Benevento	310.214,92	16.455,31	26.594,32	43.049,63	41.877,73	41.877,73
E528	LIMATOLA	Campania	Benevento	233.460,45	12.395,47	22.121,75	34.527,22	49.646,65	34.527,22
F113	MELIZZANO	Campania	Benevento	101.142,72	5.365,10	7.980,91	12.446,01	3.940,46	3.940,46
F274	MOIANO	Campania	Benevento	224.217,29	11.893,58	24.896,70	36.790,28	42.376,72	36.790,28
F287	MOLINARA	Campania	Benevento	103.078,13	5.467,77	6.515,76	11.983,53	5.248,65	5.248,65
F494	MONTEFALCONE DI VAL FORTORE	Campania	Benevento	103.223,40	5.475,47	6.061,15	11.536,62	2.650,81	2.650,81
F557	SANARCANGELO TRIMONTE	Campania	Benevento	36.005,52	1.909,91	2.019,37	3.929,27	2.890,18	2.890,18
F636	MONTESARCHIO	Campania	Benevento	854.914,73	45.348,85	75.048,88	120.397,72	126.698,63	120.397,72
F717	MORCONE	Campania	Benevento	328.087,10	17.403,34	26.126,39	43.529,73	8.774,69	8.774,69
G227	PADULI	Campania	Benevento	239.366,11	12.697,15	18.034,13	30.731,27	22.358,21	22.358,21
G243	PAGO VEIANO	Campania	Benevento	137.651,76	7.301,72	8.928,89	16.230,61	23.999,51	16.230,61
G311	PANNARANO	Campania	Benevento	107.303,02	5.691,88	8.301,16	13.993,04	6.398,47	6.398,47
G318	PAULISI	Campania	Benevento	98.961,39	5.249,39	10.680,77	15.930,17	5.929,91	5.929,91
G386	PAUPISI	Campania	Benevento	91.170,64	4.836,14	6.106,66	10.942,79	6.121,67	6.121,67
G494	PESCO SANNITA	Campania	Benevento	115.587,35	6.131,32	7.801,39	13.932,71	16.382,83	13.932,71
G626	PIETRARCORA	Campania	Benevento	32.407,67	1.719,06	288,48	2.007,54	616,00	616,00
G631	PIETRELcina	Campania	Benevento	188.489,97	9.998,43	16.999,11	26.997,54	26.134,40	26.997,54
G827	PONTE	Campania	Benevento	149.276,64	7.918,36	10.223,80	18.142,16	11.313,10	11.313,10
G848	PONTELANDOLFO	Campania	Benevento	138.126,66	7.326,91	4.396,06	11.724,98	2.056,92	2.056,92
H087	PUGLIANELLO	Campania	Benevento	75.098,05	3.983,57	3.965,34	7.948,90	1.340,77	1.340,77
H227	REINO	Campania	Benevento	67.788,12	3.595,81	3.731,75	7.327,57	2.964,95	2.964,95
H784	SAN BARTOLOMEO IN GALDO	Campania	Benevento	332.881,33	17.657,65	20.733,90	38.391,55	7.075,19	7.075,19
H894	SAN GIORGIO DEL SANNIO	Campania	Benevento	636.825,10	33.780,31	51.688,03	85.469,24	115.166,42	85.469,24
H898	SAN GIORGIO LA MOLARA	Campania	Benevento	172.036,30	9.125,64	13.493,47	22.619,11	42.237,81	22.619,11
H953	SAN LEUCIO DEL SANNIO	Campania	Benevento	169.070,76	8.968,34	14.427,46	23.395,80	1.845,78	1.845,78
H955	SAN LORENZELLO	Campania	Benevento	127.879,11	6.783,33	9.650,99	16.434,32	7.905,57	7.905,57
H967	SAN LORENZO MAGGIORE	Campania	Benevento	116.152,43	6.161,29	7.249,50	13.410,79	4.579,51	4.579,51
H973	SAN LUPO	Campania	Benevento	42.594,71	2.259,43	2.643,99	4.903,42	878,03	878,03
H984	SAN MARCO DEI CAVOTTI	Campania	Benevento	226.936,00	12.037,79	17.510,61	29.548,41	21.820,96	21.820,96
I002	SAN MARTINO SANNITA	Campania	Benevento	68.722,00	3.645,35	6.489,02	10.134,37	11.699,89	10.134,37
I049	SAN NAZZARO	Campania	Benevento	34.685,92	1.838,85	1.972,26	3.811,11	3.450,35	3.450,35
I062	SAN NICOLA MANFREDI	Campania	Benevento	204.699,80	10.856,12	21.420,78	32.278,89	21.426,74	21.426,74
I145	SAN SALVATORE TELESINO	Campania	Benevento	241.759,73	12.823,86	21.979,63	34.803,35	33.560,12	33.560,12
I179	SANTA CROCE DEL SANNIO	Campania	Benevento	47.436,99	2.516,29	3.713,87	6.230,16	1.009,91	1.009,91
I197	SANTAGATA DE' GOTI	Campania	Benevento	718.762,11	38.126,65	60.775,65	98.902,30	117.678,61	98.902,30
I277	SANTANGELO A CUPOLO	Campania	Benevento	233.161,90	12.369,02	20.941,41	33.309,43	32.132,88	32.132,88
I455	SASSINORO	Campania	Benevento	35.713,42	1.894,41	1.872,32	3.766,73	1.004,58	1.004,58
I809	SOLOFACA	Campania	Benevento	237.697,40	12.608,63	17.865,86	30.474,49	18.229,94	18.229,94
L086	TELESE TERME	Campania	Benevento	448.117,16	23.773,18	36.789,80	60.542,98	65.192,97	60.542,98
L185	TOCCO CAUDIO	Campania	Benevento	85.247,49	4.521,94	9.464,94	13.986,89	9.910,83	9.910,83
L254	TORRECUSSO	Campania	Benevento	196.394,04	10.417,70	14.195,50	24.613,19	2.006,79	2.006,79
M093	VITULANO	Campania	Benevento	165.544,97	8.781,31	3.779,42	12.560,74	2.414,66	2.414,66
A106	AILANO	Campania	Caserta	76.488,36	4.057,32	6.429,78	10.487,10	10.021,77	10.021,77
A200	ALIFE	Campania	Caserta	465.250,49	24.679,15	36.855,56	61.534,71	93.239,14	61.534,71
A243	ALVIGNANO	Campania	Caserta	289.194,02	15.340,26	25.170,38	40.510,64	54.546,84	40.510,64
A403	ARIENZO	Campania	Caserta	319.410,32	16.943,08	21.595,34	38.538,43	81.392,02	38.538,43
A512	AVERSA	Campania	Caserta	3.884.726,18	206.064,81	192.469,25	398.534,07	568.459,16	398.534,07
A579	BAIA E LATINA	Campania	Caserta	118.010,17	6.259,83	8.132,34	14.392,17	12.182,82	12.182,82
A755	BELLONA	Campania	Caserta	335.095,37	17.775,09	24.751,63	42.526,72	83.861,27	42.526,72



Codice catastale	Denominazione	Regione	Provincia	Fabbisogno standard monetario per la funzione sociale 2021 (A)	Incremento dotazione F.S.C. 2021 di 215,923 mln, sviluppo servizi sociali; art. 1, comma 419, lettera d) quinquies, L. 232 del 2016 (B)	Variazione dovuta all'aggiornamento della metodolog. del sociale (C)	Somma tra Incremento dotazione F.S.C. 2021 di 215,923 mln e variazione dovuta all'aggiornamento della metodolog. (D = B+C)	Differenza FSC 2021-2020 (E)	Risorse effettive aggiuntive (F = Minimo (D,E))
B361	CAIANELLO	Campania	Caserta	95.500,41	5.065,81	8.933,65	13.999,46	17.420,75	13.999,46
B382	CAIAZZO	Campania	Caserta	347.948,92	18.456,91	23.243,17	41.700,08	72.820,48	41.700,08
B445	CALVI RISORTA	Campania	Caserta	349.001,24	18.512,73	35.631,36	54.144,09	57.422,09	54.144,09
B477	CAMIGLIANO	Campania	Caserta	100.423,06	5.326,93	6.405,14	11.732,07	1.295,02	1.295,02
B484	CASTEL CAMPAGNANO	Campania	Caserta	87.233,38	4.627,28	7.801,57	12.428,86	19.242,76	12.428,86
B581	CANCELLO ED ARNONE	Campania	Caserta	326.104,62	17.298,18	30.521,03	47.819,21	80.002,03	47.819,21
B667	CAPODRISE	Campania	Caserta	552.631,65	29.314,28	35.269,35	64.583,63	99.362,46	64.583,63
B704	CAPRIATI A VOLTURNO	Campania	Caserta	88.689,92	4.704,55	7.548,13	12.252,67	5.006,60	5.006,60
B715	CAPUA	Campania	Caserta	1.208.428,67	64.100,95	54.578,20	118.679,15	119.494,61	118.679,15
B779	CARINARO	Campania	Caserta	386.005,69	20.475,62	42.366,23	62.841,85	73.121,96	62.841,85
B781	CARINOLA	Campania	Caserta	455.680,69	24.171,53	42.142,57	66.314,09	121.102,59	66.314,09
B860	CASAGIOVE	Campania	Caserta	885.258,41	46.958,42	54.380,76	101.339,18	56.586,79	56.586,79
B872	CASAL DI PRINGIPE	Campania	Caserta	1.421.549,30	75.405,90	126.001,83	201.407,73	199.831,62	199.831,62
B916	CASALUCE	Campania	Caserta	534.466,74	29.350,72	37.410,65	65.761,37	114.097,98	65.761,37
B925	CASAPUZZA	Campania	Caserta	507.555,12	29.620,20	35.433,67	65.053,87	91.730,61	65.053,87
B953	CASERTA	Campania	Caserta	6.727.794,99	356.874,51	451.592,82	808.467,33	442.404,89	442.404,89
C207	CASTEL DI SASSO	Campania	Caserta	64.657,91	3.429,77	4.246,02	7.673,69	4.288,54	4.288,54
C176	CASTELLO DEL MATESE	Campania	Caserta	81.431,49	4.319,52	8.939,52	13.159,05	14.351,89	13.159,05
C211	CASTEL MORRIONE	Campania	Caserta	220.301,76	11.685,88	19.882,81	31.368,69	38.835,93	31.368,69
C291	CASTEL VOLTURNO	Campania	Caserta	2.032.473,61	107.812,31	90.991,04	198.803,35	491.974,34	198.803,35
C568	CERVINO	Campania	Caserta	295.832,14	15.692,38	18.446,31	34.138,69	65.486,92	34.138,69
C581	CESA	Campania	Caserta	515.541,93	27.346,96	42.514,76	69.861,61	118.751,96	69.861,61
C716	CIORLANO	Campania	Caserta	26.695,96	1.416,08	1.043,59	2.459,68	476,42	476,42
C939	CONCA DELLA CAMPANIA	Campania	Caserta	69.097,20	3.655,25	6.080,28	9.745,53	8.328,57	8.328,57
D228	CURTI	Campania	Caserta	438.047,98	23.236,20	24.476,36	47.712,56	86.200,51	47.712,56
D361	DRAGONI	Campania	Caserta	111.547,68	5.917,03	9.024,42	14.941,45	14.828,29	14.828,29
D471	FALCIANO DEL MASSICO	Campania	Caserta	199.463,05	10.580,49	21.319,86	31.900,35	47.338,43	31.900,35
D683	FONTEGRECA	Campania	Caserta	42.901,77	2.275,72	2.603,81	4.879,53	1.391,12	1.391,12
D709	FORMICOLA	Campania	Caserta	88.406,94	4.699,53	7.346,27	12.035,81	14.241,75	12.035,81
D769	FRANCOLISE	Campania	Caserta	264.188,95	14.013,87	18.963,31	32.977,18	63.009,98	32.977,18
D799	FRIGNANO	Campania	Caserta	505.069,44	26.791,35	45.459,34	72.250,69	101.884,00	72.250,69
D801	VILLA DI BRIANO	Campania	Caserta	393.335,17	20.864,41	33.125,37	53.989,78	83.679,39	53.989,78
D884	GALLO MATESE	Campania	Caserta	32.713,91	1.735,31	1.846,99	3.382,30	962,72	962,72
D886	GALLUCCIO	Campania	Caserta	110.434,09	5.857,96	11.527,61	17.385,58	15.145,88	15.145,88
E011	BIANO VETUSTO	Campania	Caserta	37.443,33	1.986,18	2.82,49	2.248,66	490,08	490,08
E039	GIOLA SANITICA	Campania	Caserta	231.601,51	12.285,27	21.008,56	33.293,84	48.118,40	33.293,84
E158	GRAZZANISE	Campania	Caserta	416.715,64	22.104,63	28.341,87	50.446,50	95.867,76	50.446,50
E173	GRIGIGNANO DI AVERSA	Campania	Caserta	652.947,62	34.635,52	37.291,32	71.926,85	148.662,45	71.926,85
E554	LETINO	Campania	Caserta	39.862,58	2.114,51	2.818,10	4.932,60	5.671,46	4.932,60
E570	LIBERI	Campania	Caserta	68.346,27	3.625,42	3.240,41	6.865,82	1.531,46	1.531,46
E754	LUSCIANO	Campania	Caserta	943.196,99	50.031,77	36.825,32	86.857,09	196.029,86	86.857,09
E784	MACERATA CAMPANIA	Campania	Caserta	617.401,84	32.750,00	40.072,09	72.822,09	135.559,76	72.822,09
E791	MADDALONI	Campania	Caserta	2.686.540,16	142.507,19	179.309,93	321.817,11	407.296,87	321.817,11
E932	MARCIANISE	Campania	Caserta	2.759.597,78	146.382,52	159.998,39	306.380,91	285.758,95	285.758,95
E986	MARZANO APPIO	Campania	Caserta	122.660,49	6.506,51	8.775,42	15.291,93	10.554,65	10.554,65
F043	SAN MARCO EVANGELISTA	Campania	Caserta	330.009,78	17.505,33	32.336,15	49.841,48	49.841,48	49.841,48
F293	MICIANO MONTE LUNGO	Campania	Caserta	189.830,01	9.804,71	21.857,28	31.661,99	30.469,23	30.469,23
F302	MONDRAGNONE	Campania	Caserta	2.296.541,44	121.819,75	127.102,27	248.922,02	454.278,50	248.922,02
G130	ORTA DI ATELLA	Campania	Caserta	1.651.132,62	87.594,12	92.115,75	179.699,87	263.921,28	179.699,87
G233	PARETE	Campania	Caserta	721.981,14	38.297,40	44.445,49	82.742,89	146.656,45	82.742,89
G364	PASTORANO	Campania	Caserta	161.043,46	8.542,53	12.821,09	21.363,62	24.647,24	21.363,62
G541	PIANA DI MONTE VERNA	Campania	Caserta	134.458,78	7.132,35	11.379,38	18.511,73	14.962,14	14.962,14
G596	PIEDIMONTE MATESE	Campania	Caserta	750.431,57	39.806,55	44.989,73	84.798,28	116.290,40	84.798,28
G620	PIETRAMELARA	Campania	Caserta	268.267,24	14.230,20	21.846,22	36.076,43	12.610,12	12.610,12
G630	PIETRAVAIRANO	Campania	Caserta	156.718,41	8.313,11	13.999,67	22.312,77	19.271,24	19.271,24
G661	PIGNATARO MAGGIORE	Campania	Caserta	369.890,38	19.620,79	36.300,57	55.921,36	58.173,63	55.921,36
G849	PONTELATONE	Campania	Caserta	89.835,68	4.765,32	6.779,74	11.545,07	3.976,61	3.976,61
G903	PORTICO DI CASERTA	Campania	Caserta	422.721,15	22.423,19	30.637,89	53.061,08	90.391,43	53.061,08
G991	PRATA SANNITA	Campania	Caserta	91.441,68	4.850,51	6.653,42	11.503,93	1.506,91	1.506,91
G995	PRATELLA	Campania	Caserta	91.674,34	4.862,85	5.861,64	10.724,49	4.758,10	4.758,10
H045	PRESENZANO	Campania	Caserta	93.145,45	4.940,89	280,59	5.201,48	3.581,91	3.581,91
H165	RUVIANO	Campania	Caserta	91.655,95	4.861,88	1.213,23	6.075,11	2.077,29	2.077,29
H202	RAVISCANINA	Campania	Caserta	78.238,15	4.150,13	7.435,22	11.585,35	11.041,57	11.041,57
H210	RECALE	Campania	Caserta	425.976,66	22.595,89	24.705,37	47.301,25	92.652,34	47.301,25
H288	RIARDO	Campania	Caserta	129.078,17	6.846,94	17.281,86	24.128,81	14.684,15	14.684,15
H398	ROCCA DEVANDRO	Campania	Caserta	193.144,12	10.245,31	19.420,89	29.662,00	8.656,89	8.656,89
H423	ROCCAMONFINA	Campania	Caserta	207.476,70	11.005,58	17.839,74	28.845,32	24.729,46	24.729,46
H436	ROCCAROMANA	Campania	Caserta	41.279,72	2.189,68	227,19	2.416,86	1.277,16	1.277,16
H459	ROCCHETTA E CROCE	Campania	Caserta	22.974,68	1.218,69	1.800,93	3.019,62	3.447,82	3.019,62
H798	SAN CIPRIANO D'AVERSA	Campania	Caserta	836.071,83	44.349,33	72.026,46	116.375,79	104.624,74	104.624,74
H834	SAN FELICE A CANCELLO	Campania	Caserta	1.092.948,25	57.975,30	46.696,58	104.671,88	192.343,79	104.671,88
H939	SAN GREGORIO MATESE	Campania	Caserta	55.224,70	2.929,39	3.530,95	6.460,34	1.133,42	1.133,42
H978	SAN MARCELLINO	Campania	Caserta	813.004,97	43.125,75	67.009,23	110.134,98	154.001,43	110.134,98
I056	SAN NICOLA LA STRADA	Campania	Caserta	1.617.851,02	85.816,71	58.960,53	144.779,24	294.173,04	144.779,24
I113	SAN PIETRO INFINE	Campania	Caserta	41.586,19	2.205,93	3.153,14	5.359,07	1.621,84	1.621,84
I130	SAN POTTIO SANNITICO	Campania	Caserta	113.314,53	6.010,76	9.650,08	15.660,83	16.574,40	15.660,83
I131	SAN PRISCO	Campania	Caserta	739.416,26	39.222,24	40.494,86	79.717,10	150.904,81	79.717,10
I233	SANTA MARIA A VICO	Campania	Caserta	873.139,94	46.315,60	36.396,08	82.901,68	163.137,15	82.901,68
I241	SANTA MARIA CAPUA VETERE	Campania	Caserta	2.441.910,42	129.530,93	156.406,77	285.937,69	391.256,90	285.937,69
I247	SANTA MARIA LA FOSSA	Campania	Caserta	132.185,11	7.011,74	12.852,31	19.864,05	24.129,55	19.864,05
I261	SAN TAMMARO	Campania	Caserta	299.778,76	15.901,73	43.682,15	59.583,88	86.736,64	59.583,88
I273	SANTANGELO D'ALIFE	Campania	Caserta	124.905,69	6.625,61	6.583,31	13.208,92	1.405,71	1.405,71
I286	SANT'ARPINO	Campania	Caserta	889.163,86	47.165,59	65.457,74	112.623,33	192.598,09	112.623,33
I676	SESSA AURUNGA	Campania	Caserta	1.715.672,19	91.007,62	82.164,04	173.171,65	428.390,21	173.171,65
I885	SPARANISE	Campania	Caserta	465.545,16	24.694,79	38.948,91	63.643,69	69.226,44	63.643,69
I993	SUCCIVO	Campania	Caserta	463.892,13	24.607,10	46.234,40	70.841,50	108.947,61	70.841,50
L083	TEANO	Campania	Caserta	852.405,40	45.215,74	55.246,31	100.462,05	112.484,25	100.462,05
L155	TEVEROLA	Campania	Caserta	837.544,64	44.427,45	45.969,72	89.797,17	173.811,35	89.797,17
L205	TORA E PICCILLI	Campania	Caserta	46.844,35	2.484,85	2.176,54	4.661,40	1.065,09	1.065,09
L379	TRENTOLA DUCENTA	Campania	Caserta	1.108.097,74	58.778,91	83.221,12	142.000,03	248.650,79	142.000,03
L540	VAIRANO PATENORA	Campania	Caserta	415.387,72	22.034,19	23.150,36	45.184,55	97.604,08	45.184,55
L591	VALLE DI MADDALONI	Campania	Caserta	135.153,58	7.169,20	11.243,46	18.412,66	30.163,64	18.412,66
L594	VALLE AGRICOLA	Campania	Caserta	55.305,17	2.986,70	2.591,28	5.577,98	800,75	800,75
L844	VILLA LITERNO	Campania	Caserta	735.593,98	39.019,49	57.969,71	96.989,20	147.324,51	96.989,20
M092	VITULAZIO	Campania	Caserta	422.816,00	22.428,33	41.540,53	63.968,86	66.601,05	63.968,86




Codice catastale	Denominazione	Regione	Provincia	Fabbisogno standard monetario per la funzione sociale 2021 (A)	Incremento dotazione F.S.C. 2021 di 215,923 mln, sviluppo servizi sociali; art. 1, comma 419, lettera d) quinquies, L. 232 del 2016 (B)	Variazione dovuta all'aggiornamento della metodolog. del sociale (C)	Somma tra Incremento dotazione F.S.C. 2021 di 215,923 mln e variazione dovuta all'aggiornamento della metodolog. (D = B+C)	Differenza FSC 2021-2020 (E)	Risorse effettive aggiuntive (F = Minimo (D,E))
M260	CASAPESENA	Campania	Caserta	434.400,32	23.042,71	26.766,39	49.809,10	87.839,31	49.809,10
M262	CELLOLE	Campania	Caserta	504.430,83	26.757,47	44.649,94	71.407,41	150.311,46	71.407,41
A024	ACERRA	Campania	Napoli	3.924.840,75	208.192,69	207.577,51	415.770,20	645.697,13	415.770,20
A064	AFRAGOLA	Campania	Napoli	4.839.495,34	256.710,43	415.559,16	672.269,59	681.270,89	672.269,59
A068	AGEROLA	Campania	Napoli	440.865,06	23.385,63	35.531,59	58.917,22	96.881,00	58.917,22
A268	ANACAPPI	Campania	Napoli	488.611,02	25.918,31	57.361,20	83.279,51	64.981,78	64.981,78
A455	ARZANO	Campania	Napoli	2.366.841,22	125.548,80	147.335,33	272.884,12	350.213,54	272.884,12
A535	BACOLI	Campania	Napoli	2.182.680,78	115.780,03	160.086,13	275.866,16	145.417,12	145.417,12
A617	BARANO D'ISCHIA	Campania	Napoli	642.221,14	34.066,54	52.895,90	86.962,44	132.575,25	86.962,44
B076	BOSCOREALE	Campania	Napoli	1.941.439,26	102.983,40	140.997,61	243.981,01	287.178,52	243.981,01
B077	BOSCOTRECASE	Campania	Napoli	651.667,95	34.567,64	50.431,12	84.998,76	93.051,29	84.998,76
B227	BRUSCIANO	Campania	Napoli	967.774,63	51.335,48	40.953,21	92.288,70	200.724,79	92.288,70
B371	CAIVANO	Campania	Napoli	2.435.777,20	129.205,50	201.446,08	330.651,57	459.607,74	330.651,57
B452	CALVIZZANO	Campania	Napoli	774.256,20	41.070,43	51.981,25	93.051,68	146.511,33	93.051,68
B505	CAMPPOSANO	Campania	Napoli	309.245,47	16.403,89	26.809,80	43.213,69	62.519,61	43.213,69
B506	CAPRI	Campania	Napoli	534.956,41	29.437,59	5.653,04	35.090,64	12.542,28	12.542,28
B740	CARONARA DI NOLA	Campania	Napoli	107.706,61	5.713,29	11.460,55	17.173,83	27.584,27	17.173,83
B759	CARDITO	Campania	Napoli	1.511.507,94	80.177,75	61.302,28	141.480,03	308.236,30	141.480,03
B905	CASALNUOVO DI NAPOLI	Campania	Napoli	3.271.805,77	173.552,53	178.528,96	352.081,49	604.672,32	352.081,49
B922	CASAMARCIANO	Campania	Napoli	178.063,51	9.445,36	17.918,05	27.363,40	12.353,69	12.353,69
B924	CASAMICCIOLA TERME	Campania	Napoli	568.913,56	30.177,95	68.348,76	98.526,71	133.719,53	98.526,71
B925	CASANDRINO	Campania	Napoli	806.039,94	42.756,29	66.482,04	109.238,33	148.482,30	109.238,33
B946	CASAVATORE	Campania	Napoli	1.167.531,54	61.931,56	53.970,50	115.902,06	176.114,46	115.902,06
B980	CASOLA DI NAPOLI	Campania	Napoli	196.744,98	10.436,31	14.938,22	25.374,53	16.267,10	16.267,10
B990	CASORIA	Campania	Napoli	6.158.126,12	326.657,03	356.034,55	682.691,58	921.089,61	682.691,58
C129	CASTELLAMMARE DI STABIA	Campania	Napoli	6.088.469,46	322.962,10	310.253,58	633.215,68	35.618,25	35.618,25
C188	CASTELLO DI CISTERNA	Campania	Napoli	425.430,92	22.556,93	30.847,14	53.414,07	84.359,53	53.414,07
C495	CERCOLA	Campania	Napoli	1.071.286,68	56.826,27	76.487,73	133.314,00	188.225,30	133.314,00
C675	CICCIANO	Campania	Napoli	837.261,08	44.412,41	58.799,01	103.211,42	157.889,32	103.211,42
C697	COMITILE	Campania	Napoli	438.094,30	23.238,66	38.843,35	62.082,01	95.195,02	62.082,01
C929	COMIZIANO	Campania	Napoli	93.299,59	4.949,06	6.037,81	10.986,88	1.783,66	1.783,66
D170	CRISPANO	Campania	Napoli	713.391,49	37.841,76	34.332,03	72.173,79	154.001,47	72.173,79
D702	FORIO	Campania	Napoli	1.287.623,92	68.301,85	145.864,99	214.166,84	303.025,94	214.166,84
D789	FRATTAMAGGIORE	Campania	Napoli	2.281.709,44	119.972,09	131.125,27	251.097,36	277.324,34	251.097,36
D790	FRATTAMINORE	Campania	Napoli	966.192,63	51.251,57	37.235,09	88.486,66	201.682,30	88.486,66
E054	GIUGLIANO IN CAMPANIA	Campania	Napoli	11.985.121,59	635.749,28	560.254,51	1.196.003,78	2.130.138,36	1.196.003,78
E131	GRAGNANO	Campania	Napoli	2.007.676,24	106.496,94	106.630,56	213.127,50	188.669,68	188.669,68
E224	GRUNO NEVANO	Campania	Napoli	1.176.470,19	62.405,71	72.319,35	134.725,07	197.109,02	134.725,07
E329	ISCHIA	Campania	Napoli	1.629.957,03	86.460,87	179.826,41	266.287,28	349.123,52	266.287,28
E396	LACCO AMENO	Campania	Napoli	305.871,50	16.224,92	32.997,55	49.222,47	8.253,99	8.253,99
E567	LETTERE	Campania	Napoli	342.040,81	18.143,51	20.909,86	39.053,38	76.154,86	39.053,38
E620	LIVERRI	Campania	Napoli	85.522,11	4.536,51	6.569,72	11.106,23	2.250,95	2.250,95
E906	MARANO DI NAPOLI	Campania	Napoli	3.990.021,13	211.650,17	234.824,41	446.574,58	695.418,63	446.574,58
E954	MARIGLIANELLA	Campania	Napoli	431.129,81	22.869,23	26.717,16	49.586,38	92.748,10	49.586,38
E955	MARIGLIANO	Campania	Napoli	2.124.390,05	112.688,00	134.131,39	246.819,39	337.794,32	246.819,39
F030	MASSA LUBRENSE	Campania	Napoli	972.545,16	51.588,43	77.447,35	129.035,38	193.145,73	129.035,38
F111	MILITO DI NAPOLI	Campania	Napoli	2.330.637,12	123.028,96	141.480,53	265.102,49	463.590,21	265.102,49
F142	MIETA	Campania	Napoli	520.463,58	30.791,68	61.627,10	91.816,78	87.190,59	87.190,59
F468	MONTE DI PROCCIDA	Campania	Napoli	982.290,54	52.104,95	68.043,15	120.148,10	182.456,82	120.148,10
F799	MUGNANO DI NAPOLI	Campania	Napoli	2.276.667,21	120.755,53	141.044,17	251.809,70	429.701,79	251.809,70
F839	NAPOLI	Campania	Napoli	110.400.007,89	5.856.154,62	-1.909.379,55	3.946.775,07	1.194.595,96	1.194.595,96
F924	NOLA	Campania	Napoli	2.624.625,42	139.222,93	214.743,09	353.966,01	282.025,20	282.025,20
G190	OTTAVIANO	Campania	Napoli	1.674.199,48	88.807,70	126.059,72	214.867,42	239.403,04	214.867,42
G283	PALMA CAMPANIA	Campania	Napoli	1.151.206,62	61.065,61	90.298,47	151.334,08	252.785,16	151.334,08
G309	VILLARICCA	Campania	Napoli	2.089.312,10	110.827,30	70.917,62	181.744,92	422.565,60	181.744,92
G568	PIANO DI SORRENTO	Campania	Napoli	971.502,49	51.533,23	92.808,79	144.342,02	138.816,12	138.816,12
G670	PIMONTE	Campania	Napoli	306.207,96	16.242,76	15.560,35	31.803,11	77.140,98	31.803,11
G762	POGGIOMARINO	Campania	Napoli	1.497.714,89	79.446,10	89.614,46	169.060,56	286.890,48	169.060,56
G795	POLLENA TROCCHIA	Campania	Napoli	828.442,72	43.944,64	40.636,62	84.581,26	172.367,38	84.581,26
G812	POMIGLIANO D'ARCO	Campania	Napoli	2.850.856,04	151.223,30	156.676,64	307.899,94	242.163,05	242.163,05
G813	POMPEI	Campania	Napoli	2.074.943,49	110.065,12	179.555,61	289.620,73	257.840,30	257.840,30
G902	PORTICI	Campania	Napoli	4.667.489,51	247.586,40	258.237,90	505.824,29	45.511,71	45.511,71
G964	POZZUOLI	Campania	Napoli	7.235.221,83	383.791,44	413.795,16	797.586,59	77.872,42	77.872,42
H072	PROCCIDA	Campania	Napoli	778.064,83	41.272,35	89.880,06	131.152,41	121.660,80	121.660,80
H101	QUALIANO	Campania	Napoli	1.702.929,66	90.331,70	146.401,89	236.733,59	214.196,76	214.196,76
H114	QUARTO	Campania	Napoli	2.660.385,15	141.119,80	161.313,70	302.433,50	463.104,28	302.433,50
H243	ERCOLANO	Campania	Napoli	4.263.026,53	226.131,82	251.791,67	477.923,49	189.901,03	189.901,03
H433	ROCCARAINOLA	Campania	Napoli	403.880,47	21.423,79	33.633,74	55.057,53	91.662,38	55.057,53
H860	SAN GENNARO VESUVIANO	Campania	Napoli	698.667,39	37.060,72	77.385,44	114.446,16	125.405,38	114.446,16
H892	SAN GIORGIO A CREMANO	Campania	Napoli	3.387.094,69	179.668,01	105.741,58	285.409,59	49.807,74	49.807,74
H931	SAN GIUSEPPE VESUVIANO	Campania	Napoli	2.244.228,87	119.044,84	191.427,03	310.471,87	345.550,49	310.471,87
I073	SAN PAOLO BEL SITO	Campania	Napoli	181.245,52	9.614,15	21.445,32	31.059,47	31.831,70	31.059,47
I151	SAN SEBASTIANO AL VESUVIO	Campania	Napoli	529.512,14	28.087,91	38.107,51	66.195,41	53.498,96	53.498,96
I208	SANT'AGNELLO	Campania	Napoli	651.053,81	34.535,07	68.723,79	103.258,86	113.623,42	103.258,86
I262	SANT'ANASTASIA	Campania	Napoli	1.936.445,45	102.718,51	123.392,71	226.111,22	284.296,19	226.111,22
I293	SANT'ANTIMO	Campania	Napoli	2.304.379,66	122.235,53	105.551,85	227.787,38	481.858,57	227.787,38
I300	SANT'ANTONIO ABATE	Campania	Napoli	1.176.758,39	62.421,00	72.081,25	134.502,25	142.422,44	134.502,25
I391	SAN VITALIANO	Campania	Napoli	370.035,77	19.628,50	33.722,51	53.351,01	56.773,01	53.351,01
I469	SAVIANO	Campania	Napoli	1.010.507,95	53.761,40	49.746,12	103.507,52	200.091,91	103.507,52
I540	SCISCIANO	Campania	Napoli	347.352,64	18.425,28	38.930,36	57.353,64	54.566,63	54.566,63
I552	SERRARA FONTANA	Campania	Napoli	187.911,14	9.967,72	25.282,84	35.230,57	35.230,57	35.230,57
I820	SOMMA VESUVIANA	Campania	Napoli	2.421.912,63	128.470,05	155.953,90	284.423,55	442.455,41	284.423,55
I862	SORRENTO	Campania	Napoli	1.277.856,96	67.783,76	105.517,75	173.301,51	248.979,43	173.301,51
I878	STRIANO	Campania	Napoli	489.934,33	25.989,51	27.415,83	53.404,34	105.349,89	53.404,34
L142	TERZIGNO	Campania	Napoli	1.151.432,47	61.077,59	77.945,35	139.022,94	201.747,64	139.022,94
L245	TORRE ANNUNZIATA	Campania	Napoli	3.482.668,46	184.737,77	193.410,49	378.151,57	38.974,43	38.974,43
L259	TORRE DEL GRECO	Campania	Napoli	7.670.192,84	406.864,42	479.788,81	886.653,23	61.291,78	61.291,78
L460	TUFINO	Campania	Napoli	182.196,51	9.664,59	23.362,32	32.990,92	36.962,31	32.990,92
L845	VICO EQUENSE	Campania	Napoli	1.585.154,48	84.084,32	124.084,62	208.169,94	296.175,90	208.169,94
M072	VISCIANO	Campania	Napoli	225.983,27	11.987,25	24.804,48	36.791,74	39.475,36	36.791,74
M115	VOLLA	Campania	Napoli	1.600.115,80	84.877,94	72.791,21	157.669,15	305.353,57	157.669,15
M273	SANTA MARIA LA CARITÀ	Campania	Napoli	690.530,00	36.629,08	34.294,40	70.923,48	145.513,54	70.923,48
M280	TRECASE	Campania	Napoli	546.445,93	28.986,16	31.550,68	60.536,83	60.708,88	60.536,83
M289	MASSA DI SOMMA	Campania	Napoli	318.532,84	16.896,53	30.255,49	47.152,03	62.835,90	47.152,03
A023	ACERNO	Campania	Salerno	153.720,21	8.154,07	14.576,67	22.730,74	18.700,28	18.700,28


Codice catastale	Denominazione	Regione	Provincia	Fabbisogno standard monetario per la funzione sociale 2021 (A)	Incremento dotazione F.S.C. 2021 di 215,923 mln, sviluppo servizi sociali; art. 1, comma 449, lettera d) quinquies, L. 232 del 2016 (B)	Variazione dovuta all'aggiornamento della metodologie del sociale (C)	Somma tra Incremento dotazione F.S.C. 2021 di 215,923 mln e variazione dovuta all'aggiornamento della metodologia (D = B+C)	Differenza FSC 2021-2020 (E)	Risorse effettive aggiuntive (F = Minimo (D,E))
A091	AGROPOLI	Campania	Salerno	1.755.588,26	93.124,96	102.856,55	195.981,51	380.939,50	195.981,51
A128	ALBANELLA	Campania	Salerno	393.432,18	20.869,56	39.896,64	60.768,20	81.684,09	60.768,20
A186	ALFANO	Campania	Salerno	54.537,20	2.892,92	1.179,50	4.072,42	1.209,38	1.209,38
A230	ALTAVILLA SILENTINA	Campania	Salerno	455.130,85	24.142,36	42.118,74	66.261,10	67.828,96	66.261,10
A251	AMALFI	Campania	Salerno	377.252,53	20.011,31	33.621,29	53.632,61	94.786,42	53.632,61
A294	ANGRI	Campania	Salerno	2.351.874,05	124.754,87	146.771,20	271.528,06	408.293,61	271.528,06
A343	AQUARA	Campania	Salerno	98.372,84	5.218,17	10.008,03	15.228,20	14.631,84	14.631,84
A460	ASCEA	Campania	Salerno	415.915,93	22.062,21	31.548,16	53.610,37	105.178,47	53.610,37
A484	ATENA LUCANA	Campania	Salerno	116.911,11	6.201,54	11.041,72	17.243,25	14.207,57	14.207,57
A487	ATRANI	Campania	Salerno	52.168,68	2.767,28	4.163,30	6.930,58	1.653,58	1.653,58
A495	AULETTA	Campania	Salerno	124.638,21	6.611,42	12.293,40	18.904,82	24.318,63	18.904,82
A674	BARONISSI	Campania	Salerno	1.035.895,10	54.948,93	52.731,64	107.680,56	216.734,10	107.680,56
A717	BATTIPAGLIA	Campania	Salerno	4.118.869,16	219.484,90	304.496,02	522.982,92	522.982,92	522.982,92
A756	BELLOSQUARDO	Campania	Salerno	49.281,63	2.614,14	3.442,27	6.056,41	1.074,44	1.074,44
B115	BIRACIGLIANO	Campania	Salerno	294.709,78	15.632,84	36.333,67	54.166,52	61.166,52	54.166,52
B242	BUCCHINO	Campania	Salerno	325.917,43	16.227,95	26.791,91	43.009,36	47.509,28	43.009,36
B286	BUONABITACOLO	Campania	Salerno	139.517,24	7.347,63	15.459,02	22.806,65	23.947,98	22.806,65
B351	CAOGIANO	Campania	Salerno	151.149,10	8.017,69	16.897,55	24.915,24	31.993,30	24.915,24
B437	CALVANICO	Campania	Salerno	84.102,69	4.461,22	3.828,10	8.287,31	1.580,90	1.580,90
B476	CAMEROTA	Campania	Salerno	521.112,96	27.642,37	43.134,41	70.776,78	133.597,62	70.776,78
B492	CAMPAGNA	Campania	Salerno	1.059.991,04	56.227,09	42.535,79	98.762,89	184.361,82	98.762,89
B555	CAMPORA	Campania	Salerno	27.175,41	1.441,52	511,85	1.953,37	608,18	608,18
B608	CANNALONGA	Campania	Salerno	64.853,65	3.440,15	4.256,68	7.698,83	767,31	767,31
B644	CAPACCIO PAESTUM	Campania	Salerno	1.760.071,67	93.362,78	104.052,26	197.415,04	385.602,17	197.415,04
B668	CASALBUONO	Campania	Salerno	69.251,32	3.673,43	7.928,49	11.601,92	10.468,80	10.468,80
B888	CASALETTO SPARTANO	Campania	Salerno	87.215,05	4.626,31	4.836,60	9.462,91	1.326,72	1.326,72
B895	CASAL VELINO	Campania	Salerno	361.359,64	19.168,28	37.264,55	56.432,83	115.390,74	56.432,83
B959	CASELLE IN PITTARI	Campania	Salerno	116.790,78	6.195,15	7.030,40	13.225,55	1.844,03	1.844,03
C069	CASTELCIVITA'	Campania	Salerno	117.869,51	6.252,37	8.100,75	14.353,12	8.114,08	8.114,08
C125	CASTELLABATE	Campania	Salerno	631.357,20	33.490,26	60.414,47	93.904,74	177.869,24	93.904,74
C231	CASTELNUOVO CILENTO	Campania	Salerno	146.784,81	7.786,18	8.457,15	16.243,34	39.537,57	16.243,34
C235	CASTELNUOVO DI CONZA	Campania	Salerno	34.505,95	1.830,36	960,29	2.790,66	603,28	603,28
C259	CASTEL SAN GIORGIO	Campania	Salerno	843.380,58	44.737,02	76.128,86	120.865,88	143.683,55	120.865,88
C282	CASTEL SAN LORENZO	Campania	Salerno	144.593,79	7.669,96	12.558,56	20.228,52	17.312,33	17.312,33
C306	CASTIGLIONE DEL GENOVESI	Campania	Salerno	71.885,84	3.813,18	7.951,36	11.764,53	12.963,65	11.764,53
C381	CAVA DE' TIRRENI	Campania	Salerno	4.272.070,73	226.611,46	276.499,40	503.110,86	563.872,99	503.110,86
C444	CELLE DI BULGHERIA	Campania	Salerno	104.567,15	5.546,75	538,31	6.085,06	1.652,31	1.652,31
C470	CENTOLA	Campania	Salerno	346.451,98	18.377,50	25.962,06	44.339,56	103.217,91	44.339,56
C485	CERASO	Campania	Salerno	142.789,56	7.574,25	11.134,49	18.708,74	30.352,61	18.708,74
C584	CETARA	Campania	Salerno	129.607,52	6.875,01	7.550,06	14.425,07	8.987,52	8.987,52
C576	CICERALE	Campania	Salerno	76.776,00	4.072,57	4.379,22	8.451,80	1.231,05	1.231,05
C579	COLLIANO	Campania	Salerno	226.532,82	12.016,41	21.011,77	33.028,17	5.906,67	5.906,67
C940	CONCA DEI MARINI	Campania	Salerno	38.208,51	2.026,77	2.895,93	4.922,70	1.385,51	1.385,51
C973	CONTRONE	Campania	Salerno	51.368,25	2.724,82	3.531,34	6.259,17	2.990,95	2.990,95
C974	CONTURSI TERME	Campania	Salerno	173.037,08	9.178,73	13.402,12	22.580,85	18.472,77	18.472,77
C984	CORBARA	Campania	Salerno	119.540,69	6.341,02	5.022,56	11.363,58	5.538,15	5.538,15
D011	CORTELO MONFORTE	Campania	Salerno	32.730,36	1.739,19	2.194,67	3.932,87	1.069,21	1.069,21
D185	CUCIGIANO VETERE	Campania	Salerno	30.716,75	1.629,47	2.291,51	3.921,64	778,64	778,64
D252	TEGGIANO	Campania	Salerno	502.237,97	26.841,15	54.855,97	81.497,12	94.883,71	81.497,12
D390	EBOLI	Campania	Salerno	3.120.598,03	165.531,73	245.596,26	411.128,00	564.701,15	411.128,00
D527	FELITTO	Campania	Salerno	79.837,19	4.234,95	7.534,01	11.768,96	7.204,08	7.204,08
D615	FISCIANO	Campania	Salerno	805.030,31	42.702,73	59.312,86	102.015,59	189.510,66	102.015,59
D628	FURORE	Campania	Salerno	40.324,76	2.139,02	290,01	2.399,03	819,87	819,87
D632	FUTANI	Campania	Salerno	71.678,20	3.802,16	5.764,02	9.566,18	1.973,94	1.973,94
E026	GIFFONI SEI CASALI	Campania	Salerno	305.304,67	16.194,85	32.089,95	48.284,79	65.462,29	48.284,79
E027	GIFFONI VALLE PIANA	Campania	Salerno	772.757,06	40.990,80	62.027,75	103.018,55	187.241,72	103.018,55
E037	GIOI	Campania	Salerno	85.282,89	4.523,82	5.547,30	10.071,12	6.566,61	6.566,61
E060	GIUNGGANO	Campania	Salerno	72.428,12	3.841,94	5.871,33	9.713,27	11.984,05	9.713,27
E365	ISPANI	Campania	Salerno	51.772,75	2.748,28	4.620,81	7.367,08	5.214,83	5.214,83
E480	LAUREANA CILENTO	Campania	Salerno	71.872,94	3.812,49	6.333,98	10.146,47	11.373,46	10.146,47
E485	LAURINO	Campania	Salerno	97.267,42	5.159,54	8.378,90	13.538,43	2.346,76	2.346,76
E486	LAURITO	Campania	Salerno	45.699,73	2.424,14	1.839,91	4.264,04	776,65	776,65
E498	LAVIANO	Campania	Salerno	78.555,85	4.166,99	7.334,53	11.501,51	5.298,66	5.298,66
E767	LUSTRA	Campania	Salerno	63.132,31	3.348,85	5.488,87	8.837,72	5.065,15	5.065,15
E814	MAGLIANO VETERE	Campania	Salerno	40.452,96	2.145,82	2.616,22	4.782,04	1.028,71	1.028,71
E839	MAIORI	Campania	Salerno	393.215,80	20.858,08	22.991,11	43.849,20	102.153,66	43.849,20
F138	MERCATO SAN SEVERINO	Campania	Salerno	1.726.432,05	91.578,37	139.368,50	230.946,87	301.900,55	230.946,87
F223	MINORI	Campania	Salerno	166.659,69	8.840,44	14.350,34	23.190,78	25.272,93	23.190,78
F278	MOIO DELLA CIVITELLA	Campania	Salerno	117.734,62	6.245,22	9.050,27	15.295,49	8.331,98	8.331,98
F426	MONTANO ANTILIA	Campania	Salerno	131.583,49	6.979,83	7.541,56	14.521,39	6.839,86	6.839,86
F479	MONTECORICE	Campania	Salerno	160.893,36	8.534,57	15.675,90	24.210,47	38.613,97	24.210,47
F480	MONTECORVINO PUGLIANO	Campania	Salerno	636.120,01	33.742,91	43.932,36	77.675,26	154.061,52	77.675,26
F481	MONTECORVINO ROVELLA	Campania	Salerno	825.220,58	43.773,72	63.277,92	107.051,65	123.634,17	107.051,65
F507	MONTEFORTE CILENTO	Campania	Salerno	30.892,00	1.636,66	321,26	1.959,93	844,93	844,93
F618	MONTE SAN GIACOMO	Campania	Salerno	96.441,79	5.115,74	7.718,63	12.834,37	1.052,27	1.052,27
F625	MONTESANO SULLA MARCELLANA	Campania	Salerno	442.144,80	23.453,52	50.785,67	74.239,18	86.600,79	74.239,18
F731	MORIGERATI	Campania	Salerno	36.038,86	1.911,68	2.545,24	4.456,92	1.316,98	1.316,98
F912	NOCIERA INFERIORE	Campania	Salerno	3.701.782,21	196.360,57	270.358,97	466.719,54	467.319,54	467.319,54
F913	NOCIERA SUPERIORE	Campania	Salerno	1.690.582,71	90.154,15	133.879,30	224.033,45	287.545,30	224.033,45
F967	NOVI VELLA	Campania	Salerno	119.702,85	6.349,62	10.825,91	17.275,54	15.911,20	13.911,20
Q011	OGGIASTRO CILENTO	Campania	Salerno	130.487,91	6.921,71	12.026,91	18.948,63	24.525,92	18.948,63
Q023	OLEVANO SUL TUSCANO	Campania	Salerno	383.130,53	20.323,11	42.491,94	62.815,05	112.290,83	62.815,05
Q039	OLIVETO CITRA	Campania	Salerno	225.091,41	11.939,95	21.254,29	33.194,24	37.514,45	33.194,24
Q063	OMIGNANO	Campania	Salerno	88.623,12	4.701,00	7.190,18	11.891,19	14.127,50	11.891,19
Q121	ORRA	Campania	Salerno	77.048,30	4.087,02	4.797,14	8.884,16	3.083,87	3.083,87
Q192	OTTATI	Campania	Salerno	35.128,37	1.863,38	2.162,50	4.025,88	980,47	980,47
Q226	PADULA	Campania	Salerno	354.628,55	18.811,23	49.407,54	68.218,76	70.173,73	68.218,76
Q230	PAGANI	Campania	Salerno	2.477.909,04	131.440,38	157.703,80	289.144,17	300.419,27	289.144,17
Q292	PALOMONTE	Campania	Salerno	223.031,40	11.830,67	18.013,77	29.844,44	24.321,96	24.321,96
Q426	PELLEZZANO	Campania	Salerno	692.579,35	36.737,79	44.578,74	81.316,56	64.875,13	64.875,13
Q447	PERDIFUMO	Campania	Salerno	107.387,50	5.696,36	11.640,73	17.337,09	18.763,19	17.337,09
Q455	PERITO	Campania	Salerno	53.211,58	2.822,60	59,95	2.882,55	836,30	836,30
Q476	PERTOSA	Campania	Salerno	33.077,98	1.754,62	108,93	1.863,55	1.418,62	1.418,62
Q509	PETINA	Campania	Salerno	61.582,08	3.266,61	6.748,79	10.015,40	7.742,13	7.742,13
Q538	PIAGGINE	Campania	Salerno	92.798,95	4.922,51	7.141,52	12.064,03	10.670,31	10.670,31



Codice catastale	Denominazione	Regione	Provincia	Fabbisogno standard monetario per la funzione sociale 2021 (A)	Incremento dotazione F.S.C. 2021 di 215,923 mln, sviluppo servizi sociali; art. 1, comma 449, lettera d) quinquies, L. 232 del 2016 (B)	Variazione dovuta all'aggiornamento della metodologia del sociale (C)	Somma tra Incremento dotazione F.S.C. 2021 di 215,923 mln e variazione dovuta all'aggiornamento della metodologia (D = B+C)	Differenza FSC 2021-2020 (E)	Risorse effettive aggiuntive (F = Minimo (D,E))
G540	VALLE DELL'ANGELO	Campania	Salerno	15.281,53	810,61	764,93	1.575,53	418,90	418,90
G707	PISCIOTTA	Campania	Salerno	186.788,88	9.908,19	10.441,99	20.350,18	58.895,46	20.350,18
G793	POLLA	Campania	Salerno	319.968,99	16.972,72	17.874,46	34.847,17	87.024,24	34.847,17
G796	POLLICIA	Campania	Salerno	153.473,97	8.141,01	13.083,25	21.224,26	43.401,46	21.224,26
G834	PONTECAGNANO FAIANO	Campania	Salerno	2.066.895,63	109.638,22	117.886,97	227.525,19	424.756,88	227.525,19
G887	STELLA CILENTO	Campania	Salerno	42.991,39	2.280,47	2.647,42	4.927,89	956,18	956,18
G932	POSITANO	Campania	Salerno	259.009,07	13.739,10	29.477,07	43.216,18	78.014,43	43.216,18
G939	POSTIGLIONE	Campania	Salerno	125.047,49	6.633,13	9.431,52	16.064,65	11.140,53	11.140,53
G976	PRAIANO	Campania	Salerno	131.631,68	6.982,39	11.382,53	18.364,92	3.295,04	3.295,04
H062	PRIGIANO CILENTO	Campania	Salerno	62.628,27	3.322,11	5.592,69	8.914,79	13.883,81	8.914,79
H198	RAVELLO	Campania	Salerno	143.660,51	7.620,45	13.658,71	21.079,17	17.288,31	17.288,31
H277	RICIGLIANO	Campania	Salerno	74.980,49	3.977,33	6.049,14	10.026,47	5.258,35	5.258,35
H394	ROCCADASPIDE	Campania	Salerno	498.604,79	26.448,43	43.121,43	69.569,85	103.231,41	69.569,85
H412	ROCCAGLIORIOSA	Campania	Salerno	100.302,11	5.320,51	9.105,98	14.426,09	21.126,24	14.426,09
H431	ROCCAPIEMONTE	Campania	Salerno	531.381,61	28.188,02	34.247,52	62.435,54	41.106,62	41.106,62
H435	ROFRANO	Campania	Salerno	98.539,85	5.229,69	6.151,09	11.380,78	2.597,24	2.597,24
H523	ROMAGNANO AL MONTE	Campania	Salerno	20.445,40	1.084,53	541,88	1.726,39	535,39	535,39
H564	ROSCIGNO	Campania	Salerno	51.767,09	2.745,98	3.759,52	6.555,50	871,23	871,23
H644	RUTINO	Campania	Salerno	40.539,45	2.150,41	878,29	3.026,70	774,12	774,12
H654	SACCO	Campania	Salerno	32.620,37	1.730,34	1.228,35	2.958,69	840,33	840,33
H683	SALA CONSILINA	Campania	Salerno	817.342,26	43.355,82	57.799,92	101.155,74	141.753,58	101.155,74
H686	SALENTO	Campania	Salerno	110.666,92	5.870,31	7.853,33	13.523,64	6.832,29	6.832,29
H703	SALERNO	Campania	Salerno	13.839.571,58	734.118,34	768.754,64	1.502.872,99	256.861,96	256.861,96
H732	SALVITELLE	Campania	Salerno	32.152,97	1.705,55	1.722,20	3.427,75	1.126,42	1.126,42
H800	SAN CIPRIANO PICENTINO	Campania	Salerno	382.214,98	20.274,55	32.986,69	52.661,13	79.015,10	52.661,13
H907	SAN GIOVANNI A PIRO	Campania	Salerno	236.672,22	12.554,25	19.590,54	32.144,79	62.545,58	32.144,79
H943	SAN GREGORIO MAGNO	Campania	Salerno	280.010,70	14.853,13	25.527,39	40.380,52	33.806,58	33.806,58
H977	SAN MANGO PIEMONTE	Campania	Salerno	124.651,94	6.612,15	11.190,19	17.802,33	15.962,45	15.962,45
I019	SAN MARZANO SUL SARNO	Campania	Salerno	671.375,38	35.613,02	61.822,99	97.436,02	159.020,65	97.436,02
I031	SAN MAURO CILENTO	Campania	Salerno	50.622,08	2.685,24	3.872,48	6.557,72	14.665,67	6.557,72
I032	SAN MAURO LA BRUCA	Campania	Salerno	36.555,76	1.939,10	1.074,59	3.013,68	692,92	692,92
I089	SAN PIETRO AL TANAGRO	Campania	Salerno	82.281,17	4.364,59	8.398,25	12.762,85	7.812,36	7.812,36
I143	SAN RUFO	Campania	Salerno	96.812,27	5.135,39	8.688,03	13.823,43	3.493,08	3.493,08
I253	SANTA MARINA	Campania	Salerno	193.605,86	10.269,80	20.083,30	30.353,10	29.911,53	29.911,53
I260	SANTOMENNA	Campania	Salerno	25.138,73	1.333,48	1.054,45	2.387,93	1.005,01	1.005,01
I278	SAN'ANGELO A FASANELLA	Campania	Salerno	39.095,55	2.073,82	2.275,12	4.348,94	752,15	752,15
I307	SANT'ARSENIO	Campania	Salerno	154.673,79	8.204,05	13.193,48	21.398,13	15.454,37	15.454,37
I317	SANT'EGIDIO DEL MONTE ALBINO	Campania	Salerno	511.059,70	27.109,10	39.078,45	66.187,55	76.391,84	66.187,55
I377	SAN VALENTINO TORIO	Campania	Salerno	660.050,06	35.012,27	37.195,02	72.207,29	131.719,36	72.207,29
I410	SANZA	Campania	Salerno	145.102,13	7.696,92	13.676,61	21.375,54	10.937,32	10.937,32
I422	SAPRI	Campania	Salerno	484.709,91	25.711,38	40.596,65	66.307,92	108.190,29	66.307,92
I438	SARNO	Campania	Salerno	2.475.872,55	131.332,35	202.925,78	334.258,13	365.764,34	334.258,13
I451	SASSANO	Campania	Salerno	335.768,37	17.810,79	32.806,03	50.616,82	46.991,67	46.991,67
I483	SCAFATI	Campania	Salerno	3.855.647,68	204.522,35	237.608,34	442.130,69	733.475,17	442.130,69
I486	SCALA	Campania	Salerno	74.534,65	3.953,68	3.776,81	7.730,49	2.743,54	2.743,54
I648	SERRAFREZZANA	Campania	Salerno	18.397,13	975,87	841,77	1.817,64	372,11	372,11
I695	SERRE	Campania	Salerno	231.289,93	12.268,72	18.280,68	30.549,29	30.549,29	30.549,29
I677	SESSA CILENTO	Campania	Salerno	81.928,15	4.345,87	5.110,81	4.859,47	4.855,26	4.855,26
I720	SIANO	Campania	Salerno	525.748,17	27.888,25	44.285,25	72.153,50	99.878,01	72.153,50
I960	STIO	Campania	Salerno	50.291,06	2.667,68	726,59	3.394,29	977,11	977,11
L212	TORCHIARA	Campania	Salerno	94.489,74	5.012,20	8.020,02	13.032,21	11.596,06	11.596,06
L233	TORRACA	Campania	Salerno	68.965,94	3.658,29	5.492,03	9.120,32	977,45	977,45
L274	TORRE ORSAIA	Campania	Salerno	128.248,62	6.802,93	6.820,25	13.623,18	10.188,69	10.188,69
L306	TORTORELLA	Campania	Salerno	29.107,48	1.544,00	1.037,13	2.581,13	678,30	678,30
L323	TRAMONTI	Campania	Salerno	253.326,86	13.437,69	23.246,68	36.684,37	56.062,22	36.684,37
L377	TRENTINARA	Campania	Salerno	94.100,51	4.991,55	8.676,23	13.667,78	1.336,50	1.336,50
L628	VALLO DELLA LUCANIA	Campania	Salerno	502.336,52	26.648,38	36.781,09	63.427,46	77.091,07	63.427,46
L656	VALVA	Campania	Salerno	87.368,31	4.634,44	9.489,85	14.124,29	741,27	741,27
L835	VIBONATI	Campania	Salerno	203.170,76	10.777,17	15.227,26	26.004,43	59.897,62	26.004,43
L860	VIETRI SUL MARE	Campania	Salerno	540.225,44	28.656,19	45.412,09	74.068,28	102.138,06	74.068,28
M253	SIGNIGNANO DEGLI ALBURNI	Campania	Salerno	213.175,08	11.307,85	20.666,53	37.374,37	42.359,10	37.374,37
M294	BELLIZZI	Campania	Salerno	881.578,60	46.763,23	30.226,41	76.989,63	185.376,19	76.989,63
A324	ANZOLA DELL'EMILIA	Emilia-Romagna	Bologna	781.113,10	41.434,05	-52.430,74	-10.996,70	15.197,30	0,00
A392	ARGELATO	Emilia-Romagna	Bologna	575.438,76	30.524,08	-39.452,78	-8.928,70	7.696,75	0,00
A665	BARICELLA	Emilia-Romagna	Bologna	413.592,59	21.938,97	-22.842,45	-703,49	14.087,36	0,00
A771	LUZZANO IN BELVEDERE	Emilia-Romagna	Bologna	131.107,36	6.954,57	-6.746,50	208,07	20.487,00	208,07
A785	BENTIVOGLIO	Emilia-Romagna	Bologna	314.844,43	16.700,88	-13.032,46	3.668,42	7.836,66	3.668,42
A944	BOLOGNA	Emilia-Romagna	Bologna	47.247.203,26	2.506.221,99	-2.063.185,19	443.038,80	634.315,93	443.038,80
B044	BORGIO TOSSIGNANO	Emilia-Romagna	Bologna	182.933,80	9.703,70	-4.670,61	5.033,09	2.749,07	2.749,07
B249	BUDRIO	Emilia-Romagna	Bologna	1.183.200,80	62.762,74	-99.224,01	-36.461,27	44.802,21	0,00
B399	CALDERARA DI RENO	Emilia-Romagna	Bologna	810.509,75	42.993,39	-23.025,38	19.968,01	18.384,74	18.384,74
B572	CAMUGNANO	Emilia-Romagna	Bologna	114.258,64	6.060,84	-7.716,85	-1.656,02	5.075,68	0,00
B689	MARZABOTTO	Emilia-Romagna	Bologna	420.113,37	22.284,86	-18.937,83	3.347,03	25.432,22	3.347,03
B880	CASALECCHIO DI RENO	Emilia-Romagna	Bologna	2.894.162,19	153.520,47	-143.977,36	9.543,11	43.612,01	9.543,11
B882	CASALFUMANESE	Emilia-Romagna	Bologna	202.932,40	10.764,52	-8.610,95	2.153,57	3.542,04	2.153,57
B989	CASTEL DI CASIO	Emilia-Romagna	Bologna	201.439,21	10.685,32	-6.559,87	4.125,45	4.048,69	4.048,69
C075	CASTEL D'AVIANO	Emilia-Romagna	Bologna	114.072,42	6.050,96	-7.018,98	-968,02	2.831,14	0,00
C088	CASTEL DEL RIO	Emilia-Romagna	Bologna	79.226,16	4.202,54	-4.857,22	-145,22	1.367,25	145,22
C121	CASTEL GUELFO DI BOLOGNA	Emilia-Romagna	Bologna	230.130,16	12.207,23	-15.371,61	-3.164,38	7.295,29	0,00
C185	CASTELLO D'ARGILE	Emilia-Romagna	Bologna	363.274,23	19.269,84	-22.861,83	-3.592,09	8.965,51	0,00
C204	CASTEL MAGGIORE	Emilia-Romagna	Bologna	1.201.046,20	63.709,25	-84.734,78	-21.025,44	10.090,54	0,00
C285	CASTEL SAN PIETRO TERME	Emilia-Romagna	Bologna	1.547.463,61	82.095,01	-88.406,07	6.302,06	16.103,27	0,00
C292	CASTENASO	Emilia-Romagna	Bologna	927.647,96	49.206,97	-72.479,92	-23.272,95	16.257,44	0,00
C296	CASTIGLIONE DEI PEPOLI	Emilia-Romagna	Bologna	386.383,28	20.495,65	-4.017,67	16.477,99	7.916,69	7.916,69
D166	CREVALCORE	Emilia-Romagna	Bologna	894.979,90	47.474,10	-69.224,29	-21.750,19	9.997,16	0,00
D360	DOZZA	Emilia-Romagna	Bologna	381.093,80	20.215,07	-20.820,72	-605,64	7.886,21	0,00
D568	FONTANELICE	Emilia-Romagna	Bologna	107.605,31	5.707,91	-4.567,06	1.140,85	1.508,57	1.140,85
D847	GAGGIO MONTANO	Emilia-Romagna	Bologna	290.656,89	15.417,81	-9.474,17	5.943,63	8.882,40	5.943,63
D878	GALLIERA	Emilia-Romagna	Bologna	346.628,20	18.386,85	-13.422,48	4.964,37	9.938,15	4.964,37
E136	GRANAROLO DELL'EMILIA	Emilia-Romagna	Bologna	725.362,99	38.476,79	-49.223,11	-10.746,33	6.616,67	0,00
E187	GRIZZANA MORANDI	Emilia-Romagna	Bologna	234.742,39	12.451,88	-6.846,94	5.604,94	7.069,22	5.604,94
E289	IMOLA	Emilia-Romagna	Bologna	6.497.078,31	344.636,71	-97.905,58	246.731,13	298.837,81	246.731,13
E555	LOIANO	Emilia-Romagna	Bologna	268.308,59	14.232,40	-10.479,92	3.752,47	6.564,06	3.752,47
E844	MALALBERGO	Emilia-Romagna	Bologna	553.261,40	29.347,68	-33.018,51	-3.670,83	7.147,22	0,00
F083	MEDICINA	Emilia-Romagna	Bologna	1.045.396,06	55.452,90	-80.441,41	-24.988,50	122.405,03	0,00




Codice catastale	Denominazione	Regione	Provincia	Fabbisogno standard monetario per la funzione sociale 2021 (A)	Incremento dotazione F.S.C. 2021 di 215,923 mln, sviluppo servizi sociali; art. 1, comma 449, lettera d) quinquies, L. 232 del 2016 (B)	Variazione dovuta all'aggiornamento della metodologie del sociale (C)	Somma tra Incremento dotazione F.S.C. 2021 di 215,923 mln e variazione dovuta all'aggiornamento della metodologie (D = B+C)	Differenza FSC 2021-2020 (E)	Risorse effettive aggiuntive (F = Minimo (D,E))
F219	MINERBIO	Emilia-Romagna	Bologna	526.237,55	27.914,21	-31.157,38	-3.243,18	6.534,07	0,00
F288	MOLINELLA	Emilia-Romagna	Bologna	1.015.660,47	53.875,58	-83.173,39	-29.297,81	16.528,94	0,00
F363	MONGHIDORO	Emilia-Romagna	Bologna	245.223,73	13.007,86	-6.492,33	6.515,53	10.797,37	6.515,53
F597	MONTERENZIO	Emilia-Romagna	Bologna	384.459,21	20.393,59	-11.591,19	8.802,40	13.175,60	8.802,40
F627	MONTE SAN PIETRO	Emilia-Romagna	Bologna	685.264,28	36.349,76	-664,54	35.685,22	12.779,65	12.779,65
F796	MONZUNO	Emilia-Romagna	Bologna	399.088,24	21.169,59	-16.324,00	4.845,59	9.169,95	4.845,59
F718	MORDANO	Emilia-Romagna	Bologna	258.004,34	13.685,81	-16.696,94	-3.011,13	5.812,66	0,00
G205	OZZANO DELL'EMILIA	Emilia-Romagna	Bologna	845.857,80	44.868,42	-68.272,94	-23.404,52	8.100,23	0,00
G467	SAN GIOVANNI IN PERSICETO	Emilia-Romagna	Bologna	2.267.805,48	120.295,46	-78.527,46	41.767,99	68.865,56	41.767,99
G566	SAN BENEDETTO VAL DI SAMBRO	Emilia-Romagna	Bologna	257.059,46	13.637,81	-7.277,13	6.360,68	7.486,15	6.360,68
G570	PIANORO	Emilia-Romagna	Bologna	1.198.339,85	63.565,52	-82.305,84	-18.740,32	19.603,91	0,00
G643	PIEVE DI CENTO	Emilia-Romagna	Bologna	423.141,76	22.445,50	-27.121,95	-4.676,45	4.415,71	0,00
G972	SASSO MARCONI	Emilia-Romagna	Bologna	974.458,92	51.690,05	-81.794,33	-30.104,28	20.797,52	0,00
H678	SALA BOLOGNESE	Emilia-Romagna	Bologna	446.938,50	23.813,89	-30.874,51	-7.060,62	5.516,33	0,00
H686	SAN GIORGIO DI PIANO	Emilia-Romagna	Bologna	499.610,68	26.512,36	-38.051,02	-11.538,65	6.524,04	0,00
H845	SAN LAZZARO DI SAVENA	Emilia-Romagna	Bologna	2.491.533,62	132.163,10	-152.147,88	-19.984,78	108.520,46	0,00
H110	SAN PIETRO IN CASALE	Emilia-Romagna	Bologna	780.210,94	41.398,19	-61.493,74	-20.107,54	6.717,31	0,00
H191	SANTAGATA BOLOGNESE	Emilia-Romagna	Bologna	433.672,24	23.004,09	-29.822,86	-6.816,77	5.342,41	0,00
L762	VERGATO	Emilia-Romagna	Bologna	518.449,86	27.501,11	-25.886,04	1.615,07	82.722,97	1.615,07
M185	ZOLA PREDOSA	Emilia-Romagna	Bologna	1.197.490,07	63.520,71	-94.090,23	-30.489,52	20.139,25	0,00
M320	VALSAMOGGIA	Emilia-Romagna	Bologna	2.265.667,77	120.182,06	-117.797,76	2.384,30	34.256,89	2.384,30
M389	ALTO RENO TERME	Emilia-Romagna	Bologna	481.639,86	25.548,53	-7.772,09	17.776,44	8.333,50	8.333,50
A393	ARGENTA	Emilia-Romagna	Ferrara	1.644.762,88	87.246,24	-107.209,33	-19.963,09	147.405,43	0,00
A965	BONDENO	Emilia-Romagna	Ferrara	998.742,66	52.978,18	-67.568,67	-14.590,49	7.547,07	0,00
C469	CENTO	Emilia-Romagna	Ferrara	2.620.107,11	138.983,25	-134.812,14	4.171,11	16.682,58	4.171,11
C814	CODIGORO	Emilia-Romagna	Ferrara	938.768,11	49.796,84	-31.536,29	18.260,55	15.274,92	15.274,92
C912	COMACCHIO	Emilia-Romagna	Ferrara	1.880.154,77	99.732,57	-79.312,42	20.420,16	133.345,50	20.420,16
C980	COPPARO	Emilia-Romagna	Ferrara	1.163.466,15	61.715,92	-88.791,23	-27.075,31	13.869,72	0,00
D548	FERRARA	Emilia-Romagna	Ferrara	14.039.950,24	744.747,41	-176.563,47	568.183,94	65.277,77	65.277,77
E107	GORO	Emilia-Romagna	Ferrara	246.601,56	13.080,95	-10.847,71	2.233,24	21.497,73	2.233,24
E320	JOLANDA DI SAVOIA	Emilia-Romagna	Ferrara	179.248,49	9.508,21	-13.976,58	-4.468,37	4.078,42	0,00
E410	LAGOSANTO	Emilia-Romagna	Ferrara	284.352,58	15.083,45	-13.728,56	1.354,89	5.273,03	1.354,89
F016	MASI TORELLO	Emilia-Romagna	Ferrara	131.314,38	6.965,55	-8.269,81	-1.304,26	1.624,79	0,00
F156	MESOLA	Emilia-Romagna	Ferrara	471.728,19	25.022,76	-22.418,02	2.604,74	12.599,17	2.604,74
G184	OSTELLATO	Emilia-Romagna	Ferrara	431.215,88	22.873,79	-16.122,51	6.751,29	6.364,65	6.364,65
G788	POGGIO RENATICO	Emilia-Romagna	Ferrara	596.619,36	31.647,60	-35.532,29	-3.884,69	5.859,94	0,00
G916	PORTOMAGGIORE	Emilia-Romagna	Ferrara	850.278,12	45.102,90	-35.184,49	9.938,40	12.385,47	9.938,40
L868	VIGARANNO MAINARDA	Emilia-Romagna	Ferrara	457.433,35	24.264,49	-21.124,65	3.139,84	9.418,91	3.139,84
M110	VOGHIERA	Emilia-Romagna	Ferrara	235.964,24	12.516,69	-12.461,64	55,06	6.304,76	55,06
M323	FISCIAGLIA	Emilia-Romagna	Ferrara	621.027,45	32.942,32	-34.181,91	-1.239,59	10.507,94	0,00
M381	TERRE DEL RENO	Emilia-Romagna	Ferrara	661.007,08	35.063,04	-29.988,32	5.074,72	6.117,69	5.074,72
M409	TRESIGNANA	Emilia-Romagna	Ferrara	441.550,39	23.421,99	-26.358,69	-2.936,71	6.495,77	0,00
M410	RIVA DEL PO	Emilia-Romagna	Ferrara	527.547,83	27.983,71	-27.606,47	377,23	9.528,91	377,23
A655	BAGNO DI ROMAGNA	Emilia-Romagna	Forlì-Cesena	395.880,65	20.999,44	-14.217,92	6.681,52	27.976,29	6.681,52
A689	BERTINORO	Emilia-Romagna	Forlì-Cesena	682.318,58	36.193,50	-38.259,02	-2.065,52	30.888,36	0,00
B021	BORGHI	Emilia-Romagna	Forlì-Cesena	135.215,45	7.172,49	-9.196,73	-2.024,24	3.086,98	0,00
C209	CASTROCARO TERME E TERRA DEL SOLE	Emilia-Romagna	Forlì-Cesena	395.450,62	20.976,96	-22.741,67	-1.764,92	20.400,36	0,00
C273	CESENA	Emilia-Romagna	Forlì-Cesena	8.929.526,22	473.669,79	-264.041,10	209.627,69	686.741,16	209.627,69
C574	CESENATICO	Emilia-Romagna	Forlì-Cesena	2.193.564,68	116.267,36	-47.394,53	68.862,83	285.477,29	68.862,83
C777	CIVITELLA DI ROMAGNA	Emilia-Romagna	Forlì-Cesena	231.625,22	12.295,53	-12.116,83	169,70	2.328,29	169,70
C357	DOVADOLA	Emilia-Romagna	Forlì-Cesena	92.112,80	4.886,11	-6.039,29	-1.153,18	1.310,03	0,00
D704	FORLÌ	Emilia-Romagna	Forlì-Cesena	12.179.739,99	646.072,79	-89.020,24	557.052,55	909.499,53	557.052,55
D705	FORLIMPOPOLI	Emilia-Romagna	Forlì-Cesena	877.656,46	46.555,18	-60.259,97	-13.704,79	11.361,88	0,00
D867	GALEATA	Emilia-Romagna	Forlì-Cesena	145.903,19	7.739,42	-8.027,48	-288,07	2.550,09	0,00
D899	GAMBETTOLA	Emilia-Romagna	Forlì-Cesena	721.060,36	38.248,56	-35.710,17	2.538,39	66.162,06	2.538,39
D935	GATTEO	Emilia-Romagna	Forlì-Cesena	580.297,28	30.781,80	-23.830,73	6.951,07	64.876,86	6.951,07
E675	LONGIANO	Emilia-Romagna	Forlì-Cesena	396.614,39	21.038,36	-21.826,15	-787,79	6.684,62	0,00
F097	MELDOLA	Emilia-Romagna	Forlì-Cesena	622.860,29	33.039,55	-35.263,33	-2.223,79	7.278,82	0,00
F139	MERCATO SARACENO	Emilia-Romagna	Forlì-Cesena	433.121,27	22.974,86	-14.673,26	8.301,60	11.877,47	8.301,60
F259	MODIGLIANA	Emilia-Romagna	Forlì-Cesena	284.639,79	14.037,78	-15.946,22	-1.908,43	9.278,09	0,00
F668	MONTIANO	Emilia-Romagna	Forlì-Cesena	88.423,93	4.690,44	-6.324,67	-1.634,44	1.256,52	0,00
G904	PORFICO E SAN BENEDETTO	Emilia-Romagna	Forlì-Cesena	46.718,88	2.478,20	-3.134,90	-656,70	1.720,45	0,00
H017	PREDAPPIO	Emilia-Romagna	Forlì-Cesena	409.062,64	21.698,68	-16.989,22	4.709,45	21.413,40	4.709,45
H034	PREMILCUORE	Emilia-Romagna	Forlì-Cesena	48.767,45	2.586,86	-3.969,65	-1.382,78	934,39	0,00
H437	ROCCA SAN CASCIANO	Emilia-Romagna	Forlì-Cesena	119.940,33	6.362,22	-6.007,04	355,18	1.727,04	355,18
H542	RONCOFREDDO	Emilia-Romagna	Forlì-Cesena	188.765,35	10.014,10	-7.490,18	2.523,92	3.241,75	2.523,92
I027	SAN MAURO PASCOLI	Emilia-Romagna	Forlì-Cesena	826.460,53	43.839,50	-32.658,50	11.180,99	85.141,56	11.180,99
I310	SANTA SOFIA	Emilia-Romagna	Forlì-Cesena	249.407,69	13.229,80	-12.456,86	772,94	7.534,09	772,94
I444	SARSINA	Emilia-Romagna	Forlì-Cesena	226.732,42	12.026,99	-7.717,85	4.309,15	7.911,32	4.309,15
I472	SAVIGNANO SUL RUBICONE	Emilia-Romagna	Forlì-Cesena	1.305.813,99	69.266,74	-70.975,52	-1.708,78	85.834,29	0,00
I779	SOGLIANO AL RUBICONE	Emilia-Romagna	Forlì-Cesena	197.945,44	10.499,99	-7.361,83	3.138,16	10.921,28	3.138,16
L361	TREDOZIO	Emilia-Romagna	Forlì-Cesena	72.499,95	3.845,75	-4.547,44	-701,69	1.968,64	0,00
L764	VERGHERETO	Emilia-Romagna	Forlì-Cesena	112.455,65	5.965,20	-6.599,92	-634,72	3.099,63	0,00
A713	BASTIGLIA	Emilia-Romagna	Modena	210.727,93	11.178,04	-16.003,19	-4.825,15	2.454,03	0,00
A969	BOMPIORTO	Emilia-Romagna	Modena	558.293,22	29.614,59	-50.394,71	-20.780,11	4.209,21	0,00
B539	CAMPOGALLIANO	Emilia-Romagna	Modena	518.153,07	27.485,36	-33.217,11	-5.731,75	2.763,90	0,00
B566	CAMPOSANTO	Emilia-Romagna	Modena	188.326,79	9.989,77	-9.213,16	776,61	2.233,22	776,61
B619	CARRI	Emilia-Romagna	Modena	6.589.150,44	349.520,66	-102.039,24	247.481,42	24.725,46	24.725,46
C107	CASTELFRANCO EMILIA	Emilia-Romagna	Modena	2.424.820,55	128.624,78	-116.739,25	11.884,53	11.845,20	11.845,20
C242	CASTELNUOVO RANGONE	Emilia-Romagna	Modena	926.614,99	49.258,27	-75.125,13	-25.866,86	12.814,13	0,00
C287	CASTELVETRO DI MODENA	Emilia-Romagna	Modena	698.110,16	37.021,17	-44.769,61	-7.738,44	6.533,03	0,00
C398	CAVEZZO	Emilia-Romagna	Modena	423.835,02	22.492,28	-8.575,58	15.606,69	5.439,28	5.439,28
C951	CONCORDIA SULLA SECCHIA	Emilia-Romagna	Modena	539.744,29	28.630,67	-31.237,31	-2.606,65	4.162,18	0,00
D486	FANANO	Emilia-Romagna	Modena	174.145,13	9.237,51	-11.444,14	-2.206,63	5.943,53	0,00
D599	FINALE EMILIA	Emilia-Romagna	Modena	1.038.009,07	55.061,06	-80.277,25	-25.216,19	6.250,60	0,00
D607	FIORANO MODENESE	Emilia-Romagna	Modena	1.043.867,55	55.371,82	-3.561,91	51.809,91	28.654,18	28.654,18
D617	FIUMALBO	Emilia-Romagna	Modena	70.362,33	3.732,36	-2.709,38	1.022,99	2.831,12	1.022,99
D711	FORMIGINE	Emilia-Romagna	Modena	2.405.890,03	127.620,14	-131.677,36	-4.057,23	34.473,04	0,00
D783	FRASSINORO	Emilia-Romagna	Modena	119.592,75	6.343,78	-6.765,26	-421,47	5.570,81	0,00
E264	GIUGLIA	Emilia-Romagna	Modena	252.928,45	13.416,56	-8.610,58	4.605,98	4.238,84	4.238,84
E426	LAMA MOCOGNO	Emilia-Romagna	Modena	163.753,97	8.686,31	-10.832,15	-2.145,84	4.408,47	0,00
E904	MARANELLO	Emilia-Romagna	Modena	1.095.831,56	58.128,25	-95.438,06	-37.309,81	27.187,53	0,00
E905	MARANO SUL PANARO	Emilia-Romagna	Modena	305.894,92	16.226,16	-13.167,01	3.059,15	4.241,35	3.059,15
F087	MEDOLLA	Emilia-Romagna	Modena	350.074,93	18.569,68	-23.316,34	-4.746,66	3.444,05	0,00
F240	MIRANDOLA	Emilia-Romagna	Modena	1.932.504,03	102.509,43	-60.049,24	42.460,19	13.625,90	13.625,90






Codice catastale	Denominazione	Regione	Provincia	Fabbisogno standard monetario per la funzione sociale 2021 (A)	Incremento dotazione F.S.C. 2021 di 215,923 mln, sviluppo servizi sociali; art. 1, comma 449, lettera d) quinquies, L. 232 del 2016 (B)	Variazione dovuta all'aggiornamento della metodolog. del sociale (C)	Somma tra Incremento dotazione F.S.C. 2021 di 215,923 mln e variazione dovuta all'aggiornamento della metodolog. (D = B+C)	Differenza FSC 2021-2020 (E)	Risorse effettive aggiuntive (F = Minimo (D,E))
F257	MODENA	Emilia-Romagna	Modena	19.370.529,90	1.027.507,34	-651.960,86	375.546,47	1.341.411,11	375.546,47
F357	SERRAMAZZONI	Emilia-Romagna	Modena	482.914,66	25.616,15	-16.847,87	8.968,28	13.436,02	8.968,28
F484	MONTECRETO	Emilia-Romagna	Modena	50.021,65	2.653,39	-4.736,33	-2.082,94	6.423,34	0,00
F503	MONTEFIORINO	Emilia-Romagna	Modena	138.428,72	7.342,93	-6.535,05	807,88	3.725,64	807,88
F642	MONTESE	Emilia-Romagna	Modena	223.739,40	11.868,23	-8.234,84	3.633,39	12.208,95	3.633,39
F930	NONANTOLA	Emilia-Romagna	Modena	936.365,41	49.669,39	-84.660,41	-34.991,02	6.927,53	0,00
F966	NOVI DI MODENA	Emilia-Romagna	Modena	688.363,93	36.514,18	-33.083,85	3.430,33	2.141,76	2.141,76
G250	PALAGANO	Emilia-Romagna	Modena	139.893,50	7.420,63	-7.031,71	388,92	2.819,76	388,92
G393	PAVULLO NEL FRIGNANO	Emilia-Romagna	Modena	1.071.453,83	56.835,13	-72.425,24	-15.590,10	23.534,35	0,00
G549	PIEVEPELAGO	Emilia-Romagna	Modena	134.110,98	7.113,90	-6.489,37	624,53	5.257,80	624,53
G789	POLINAGO	Emilia-Romagna	Modena	110.317,75	5.851,79	-3.902,07	1.949,72	2.771,71	1.949,72
H061	PRIGNANO SULLA SECCHIA	Emilia-Romagna	Modena	228.479,10	12.119,65	-8.772,30	3.347,34	4.254,10	3.347,34
H195	RAVARINO	Emilia-Romagna	Modena	351.925,19	18.667,83	-19.553,59	-885,76	2.852,18	0,00
H303	RIOLOUNTO	Emilia-Romagna	Modena	36.880,18	1.956,30	-2.716,89	-2.233,20	1.951,36	1.951,36
H794	SAN CESARIO SUL PANARO	Emilia-Romagna	Modena	379.525,08	20.131,86	-19.845,92	1.286,94	6.130,17	1.286,94
H835	SAN FELICE SUL PANARO	Emilia-Romagna	Modena	690.403,98	36.022,50	-38.719,46	-2.696,96	6.130,17	0,00
I129	SAN FOSSIDONIO	Emilia-Romagna	Modena	212.286,68	11.260,72	-11.271,67	-10,95	2.291,60	0,00
I133	SAN PROSPERO	Emilia-Romagna	Modena	325.606,52	17.271,76	-9.379,97	7.891,89	2.545,30	2.545,30
I462	SASSUOLO	Emilia-Romagna	Modena	3.123.729,64	165.697,85	-163.939,77	1.758,07	57.058,44	1.758,07
I473	SAVIGNANO SUL PANARO	Emilia-Romagna	Modena	572.769,69	30.382,50	-36.227,16	-5.844,66	5.185,56	0,00
I889	SESTOLA	Emilia-Romagna	Modena	148.837,97	7.895,09	-6.048,79	1.846,30	8.460,50	1.846,30
I892	SOLIERA	Emilia-Romagna	Modena	938.486,34	49.781,89	-59.891,38	-9.909,49	4.854,43	0,00
I903	SPILAMBERTO	Emilia-Romagna	Modena	813.064,98	43.128,93	-51.980,09	-8.851,16	10.050,21	0,00
L885	SPINOLA	Emilia-Romagna	Modena	1.958.019,45	103.862,90	-87.697,68	16.165,22	14.183,54	14.183,54
M183	ZOCCA	Emilia-Romagna	Modena	314.093,16	16.661,03	-12.800,40	3.860,64	5.721,06	3.860,64
A138	ALBARETO	Emilia-Romagna	Parma	128.789,82	6.831,64	-5.705,74	1.125,90	2.452,97	1.125,90
A646	BARDI	Emilia-Romagna	Parma	147.002,72	7.797,74	-7.010,22	787,52	3.372,18	787,52
A731	BEDONIA	Emilia-Romagna	Parma	241.341,82	12.801,95	-10.776,27	2.025,67	6.019,48	2.025,67
A788	BERCETO	Emilia-Romagna	Parma	133.872,36	7.101,24	-6.555,79	545,46	5.726,45	545,46
A967	BORE	Emilia-Romagna	Parma	50.113,62	2.658,27	-3.785,72	-1.127,44	1.865,26	0,00
B034	FIDENZA	Emilia-Romagna	Parma	2.245.300,62	119.101,69	-56.100,07	63.001,62	91.846,63	63.001,62
B042	BORGIO VAL DI TARO	Emilia-Romagna	Parma	493.333,35	26.168,81	-11.212,61	14.956,20	29.381,03	14.956,20
B293	BUSSETO	Emilia-Romagna	Parma	439.133,71	23.293,79	-10.712,08	12.581,71	12.812,20	12.581,71
B408	CALESTANO	Emilia-Romagna	Parma	130.859,01	6.941,40	-4.278,66	2.662,74	2.553,13	2.553,13
C852	COLLECCHIO	Emilia-Romagna	Parma	911.906,96	48.371,99	-64.377,06	-16.005,07	22.129,57	0,00
C904	COLOGNO	Emilia-Romagna	Parma	576.936,42	30.603,52	-32.235,96	-1.632,44	36.612,03	0,00
C934	COMPIANO	Emilia-Romagna	Parma	66.695,03	3.537,83	-3.353,10	184,73	1.840,84	184,73
D026	CORNIGLIO	Emilia-Romagna	Parma	122.767,29	6.512,18	-6.146,99	365,19	2.762,25	365,19
D526	FELINO	Emilia-Romagna	Parma	518.878,71	27.523,86	-33.386,94	-5.863,08	52.016,96	0,00
D673	FONTEANELLO	Emilia-Romagna	Parma	439.096,52	23.291,82	-16.355,77	6.936,05	8.899,44	6.936,05
D685	FONTEVIVO	Emilia-Romagna	Parma	327.384,67	17.366,08	-13.784,82	3.581,25	8.020,41	3.581,25
D728	FORNIO DI TARO	Emilia-Romagna	Parma	421.854,12	22.377,20	-16.920,82	5.456,38	8.179,83	5.456,38
E438	LANGHIRANO	Emilia-Romagna	Parma	708.050,68	37.558,46	-25.022,62	12.535,84	24.889,29	12.535,84
E547	LEGNIGNANO DE' BAGNI	Emilia-Romagna	Parma	279.378,18	14.819,58	-8.344,03	6.475,55	6.762,51	6.475,55
E548	TERENZIO	Emilia-Romagna	Parma	75.169,89	3.967,38	-3.003,73	963,65	1.243,13	963,65
F082	MEDESANO	Emilia-Romagna	Parma	707.441,42	37.526,14	-31.241,60	6.284,54	13.997,64	6.284,54
F040	MONICO DELLE CORTI	Emilia-Romagna	Parma	57.465,91	3.046,27	-3.722,72	-676,45	4.164,50	0,00
F473	MONTECHIARISIOLO	Emilia-Romagna	Parma	629.591,71	36.737,91	-38.399,98	344,25	11.334,21	344,25
F882	NEVIANO DEGLI ARDUINI	Emilia-Romagna	Parma	245.742,52	13.025,38	-4.885,06	8.149,72	7.313,53	7.313,53
F914	NOCETO	Emilia-Romagna	Parma	807.434,77	42.820,28	-58.518,54	-15.688,26	12.329,64	0,00
G295	PALANZANO	Emilia-Romagna	Parma	79.125,05	4.197,18	-3.289,98	927,20	2.347,32	927,20
G337	PARMA	Emilia-Romagna	Parma	20.204.116,30	1.071.724,82	-626.149,54	445.575,29	1.287.641,97	445.575,29
G424	PELLEGRINO PARMENSE	Emilia-Romagna	Parma	67.464,13	3.578,63	-3.213,65	364,97	1.757,49	364,97
H384	ROCCABIANCA	Emilia-Romagna	Parma	165.687,48	8.788,87	-10.566,85	-1.777,98	3.340,57	0,00
H682	SALA BAGAZZA	Emilia-Romagna	Parma	344.239,84	18.260,16	-12.406,82	5.853,34	7.473,12	5.853,34
H720	SALSMAGGIORE TERME	Emilia-Romagna	Parma	1.340.724,16	71.118,55	-96.901,36	-25.782,82	21.369,37	0,00
H153	SAN SECONDO PARMENSE	Emilia-Romagna	Parma	373.688,85	19.822,28	-15.033,65	4.788,63	53.266,58	4.788,63
I803	SOLIGNANO	Emilia-Romagna	Parma	90.482,46	4.799,63	-6.651,59	-1.851,96	2.123,08	0,00
I840	SORAGNA	Emilia-Romagna	Parma	280.164,01	14.861,26	-15.049,39	-188,12	5.333,16	0,00
L183	TIZZANO VAL PARMA	Emilia-Romagna	Parma	132.278,17	7.016,68	-4.837,34	2.179,34	5.784,35	2.179,34
L229	TORNOLO	Emilia-Romagna	Parma	57.601,48	3.055,46	-3.868,86	-813,39	2.183,21	0,00
L299	TORRILE	Emilia-Romagna	Parma	421.192,38	22.342,10	-21.792,68	549,42	10.731,35	549,42
L346	TRAVERSETOLO	Emilia-Romagna	Parma	585.611,83	31.063,71	-26.939,11	4.124,60	7.183,43	4.124,60
L641	VALMOZZOLA	Emilia-Romagna	Parma	32.099,59	1.702,72	-1.491,59	211,12	785,36	211,12
L672	VARANO DE' MELEGARI	Emilia-Romagna	Parma	139.372,75	7.393,01	-7.854,56	-461,55	6.223,70	0,00
L689	VARI	Emilia-Romagna	Parma	82.099,88	4.354,98	-3.257,43	1.097,55	1.800,50	1.097,55
M325	SISSA TRECASALI	Emilia-Romagna	Parma	460.879,58	24.447,30	-18.658,45	5.788,85	12.174,37	5.788,85
M367	POLESINE ZIBELLO	Emilia-Romagna	Parma	185.671,94	9.848,94	-4.058,62	5.790,32	3.734,77	3.734,77
M411	SORBOLO MEZZANI	Emilia-Romagna	Parma	734.696,06	38.971,86	-46.179,12	-7.207,26	4.829,48	0,00
A067	AGAZZANO	Emilia-Romagna	Piacenza	117.892,74	6.253,61	-7.922,24	-1.668,64	2.791,69	0,00
A223	ALSENO	Emilia-Romagna	Piacenza	271.572,76	14.405,54	-16.711,22	-2.305,67	14.963,87	0,00
A623	BESENZONE	Emilia-Romagna	Piacenza	45.901,02	2.434,81	-5.203,48	-2.768,67	5.452,29	0,00
A831	BETTOLA	Emilia-Romagna	Piacenza	170.939,23	9.067,45	-6.427,00	2.640,45	3.879,44	2.640,45
A909	BOBBIO	Emilia-Romagna	Piacenza	267.044,80	14.165,36	-10.090,06	4.075,30	13.451,78	4.075,30
B025	BORGONOVIO VAL TIDONE	Emilia-Romagna	Piacenza	524.757,14	27.835,68	-26.507,94	1.327,74	46.494,96	1.327,74
B332	CADEO	Emilia-Romagna	Piacenza	383.859,75	20.361,79	-18.219,28	2.142,51	40.890,69	2.142,51
B405	CALENDASCO	Emilia-Romagna	Piacenza	123.134,21	6.531,64	-6.763,16	-2.231,52	2.845,04	0,00
B643	CADORSO	Emilia-Romagna	Piacenza	281.883,02	14.951,39	-14.571,64	379,85	6.229,77	379,85
B812	CARPANETO PIACENTINO	Emilia-Romagna	Piacenza	467.530,82	24.800,11	-13.012,73	11.787,40	19.127,17	11.787,40
C145	CASTELL'ARDUATO	Emilia-Romagna	Piacenza	279.533,30	14.827,81	-12.236,74	2.491,06	6.378,83	2.491,06
C281	CASTEL SAN GIOVANNI	Emilia-Romagna	Piacenza	1.094.147,13	58.026,90	-40.879,01	17.159,89	90.182,37	17.159,89
C288	CASTELVETRO PIACENTINO	Emilia-Romagna	Piacenza	338.731,89	17.967,99	-15.142,25	2.825,75	36.272,79	2.825,75
C513	CERIGNALE	Emilia-Romagna	Piacenza	9.964,76	529,64	-384,24	54,60	314,17	0,00
C838	COUL	Emilia-Romagna	Piacenza	58.723,56	3.114,98	-3.985,96	-870,38	1.356,11	0,00
D054	CORTE BRIGNATELLA	Emilia-Romagna	Piacenza	38.944,09	2.065,78	-1.963,41	102,38	941,83	102,38
D061	CORTEMAGGIORE	Emilia-Romagna	Piacenza	301.035,19	15.968,37	-12.465,05	3.503,32	6.765,47	3.503,32
D502	FARINI	Emilia-Romagna	Piacenza	88.363,14	4.687,21	-4.878,26	-191,04	2.091,27	0,00
D555	FERRIERE	Emilia-Romagna	Piacenza	94.149,89	4.994,17	-4.697,25	296,92	3.408,37	296,92
D611	FIORENZUOLA D'ARDA	Emilia-Romagna	Piacenza	1.199.725,87	63.639,31	-41.684,43	21.954,88	52.329,69	21.954,88
D958	GAZZOLA	Emilia-Romagna	Piacenza	104.369,37	5.536,26	-5.924,00	-387,74	2.498,22	0,00
E114	GOSSOLENGO	Emilia-Romagna	Piacenza	297.856,45	15.799,76	-14.611,10	1.188,65	16.416,87	1.188,65
E132	GRAGNANO TREBBIENSE	Emilia-Romagna	Piacenza	250.968,41	13.312,59	-16.889,50	-3.576,91	30.174,32	0,00
E196	GROPPARELLO	Emilia-Romagna	Piacenza	137.711,04	7.304,86	-7.301,18	3,68	2.690,32	3,68
E726	LUGAGNANO VAL D'ARDA	Emilia-Romagna	Piacenza	243.836,11	12.934,26	-11.221,76	1.712,49	8.864,01	1.712,49
F671	MONTECELLI D'ONGINA	Emilia-Romagna	Piacenza	352.506,41	18.698,66	-15.406,61	3.292,05	29.013,77	3.292,05



Codice catastale	Denominazione	Regione	Provincia	Fabbisogno standard monetario per la funzione sociale 2021 (A)	Incremento dotazione F.S.C. 2021 di 215,923 mln, sviluppo servizi sociali; art. 1, comma 449, lettera d) quinquies, L. 232 del 2016 (B)	Variazione dovuta all'aggiornamento della metodologie del sociale (C)	Somma tra Incremento dotazione F.S.C. 2021 di 215,923 mln e variazione dovuta all'aggiornamento della metodologia (D = B+C)	Differenza FSC 2021-2020 (E)	Risorse effettive aggiuntive (F = Minimo (D,E))
F724	MORFASSO	Emilia-Romagna	Piacenza	65.752,27	3.487,82	-4.522,17	-1.034,35	2.204,41	0,00
G195	OTTONE	Emilia-Romagna	Piacenza	36.229,63	1.921,80	-2.680,41	-750,61	4.991,99	0,00
G535	PIACENZA	Emilia-Romagna	Piacenza	10.955.298,05	581.122,42	-10.570,15	591.692,56	679.029,87	591.692,56
G557	PIANELLO VAL TIDONE	Emilia-Romagna	Piacenza	134.620,33	7.140,92	-9.331,09	-2.190,17	6.867,60	0,00
G696	PIOZZANO	Emilia-Romagna	Piacenza	35.291,54	1.872,04	-2.370,25	-498,21	645,74	0,00
G747	PODENZANO	Emilia-Romagna	Piacenza	507.462,70	28.918,30	-22.990,23	3.928,06	8.010,69	3.928,06
G788	SAN PIETRO IN CERRO	Emilia-Romagna	Piacenza	41.605,30	2.206,95	-4.404,93	-2.197,98	1.261,65	0,00
G842	PONTE DELL'OLIO	Emilia-Romagna	Piacenza	285.092,29	15.122,69	-10.133,73	4.988,96	5.251,93	4.988,96
G852	PONTENURE	Emilia-Romagna	Piacenza	383.778,37	20.357,48	-11.122,50	9.234,98	6.574,79	6.574,79
H350	RIVERGARO	Emilia-Romagna	Piacenza	430.598,13	22.841,02	-19.309,21	3.531,82	7.013,51	3.531,82
H593	ROTTOFRENO	Emilia-Romagna	Piacenza	743.783,17	39.453,89	-57.887,34	-18.433,46	47.266,33	0,00
H887	SAN GIORGIO PIACENTINO	Emilia-Romagna	Piacenza	336.927,73	17.872,29	-8.216,37	9.655,92	26.782,08	9.655,92
404	SARIMATO	Emilia-Romagna	Piacenza	142.412,67	7.554,26	-10.772,98	-3.216,72	3.410,23	0,00
L348	TRAVO	Emilia-Romagna	Piacenza	136.475,82	7.239,34	-8.247,17	-1.007,85	7.867,06	0,00
L772	VERNAGICA	Emilia-Romagna	Piacenza	128.387,39	6.810,29	-6.154,28	656,01	2.775,45	656,01
L848	DIANO PIACENTINO	Emilia-Romagna	Piacenza	143.533,02	7.610,34	-7.970,84	-357,50	2.293,59	0,00
L857	VIGOLZONE	Emilia-Romagna	Piacenza	231.922,00	12.302,27	-7.913,97	4.488,30	3.855,13	3.855,13
L580	VILLANOVA SULL'ARDA	Emilia-Romagna	Piacenza	102.000,80	5.410,62	-6.591,11	-1.200,50	2.505,84	0,00
M165	ZEBA	Emilia-Romagna	Piacenza	7.254,70	384,82	-513,04	-128,21	2.045,78	0,00
M386	ALTA VAL TIDONE	Emilia-Romagna	Piacenza	188.497,94	9.998,85	-11.297,53	-1.298,68	5.393,86	0,00
A191	ALFONSINE	Emilia-Romagna	Ravenna	853.693,30	45.284,06	-52.470,86	-7.186,80	42.541,30	0,00
A547	BAGNACAVALLO	Emilia-Romagna	Ravenna	1.141.185,53	60.534,04	-79.120,18	-18.586,13	12.824,37	0,00
A551	BAGNARA DI ROMAGNA	Emilia-Romagna	Ravenna	113.306,04	6.010,30	-10.290,71	-4.280,41	1.561,92	0,00
B188	BRISIGHELLA	Emilia-Romagna	Ravenna	500.389,29	26.543,09	-24.971,26	1.571,83	12.038,47	1.571,83
B982	CASOLA VALSENO	Emilia-Romagna	Ravenna	155.901,65	8.269,78	-8.589,47	-319,69	4.085,58	0,00
C065	CASTEL BOLOGNESE	Emilia-Romagna	Ravenna	595.373,90	31.581,53	-42.668,40	-11.086,87	30.970,00	0,00
C553	CERVIA	Emilia-Romagna	Ravenna	2.546.933,00	135.101,74	-45.725,21	89.376,53	94.856,82	89.376,53
C963	CONSELICE	Emilia-Romagna	Ravenna	644.566,64	34.190,96	-39.973,28	-5.782,32	18.809,07	0,00
D121	COTIGNOLA	Emilia-Romagna	Ravenna	460.069,88	24.404,35	-23.893,12	511,23	13.006,81	511,23
D458	FAENZA	Emilia-Romagna	Ravenna	4.926.195,77	261.309,44	-224.480,72	36.828,72	465.560,88	36.828,72
D829	FUSIGNANO	Emilia-Romagna	Ravenna	526.826,30	27.945,44	-31.501,26	-3.555,82	10.121,30	0,00
E730	LUGO	Emilia-Romagna	Ravenna	2.795.338,26	148.278,37	-73.308,17	74.970,19	115.511,20	74.970,19
F029	MASSA LOMBARDA	Emilia-Romagna	Ravenna	711.873,89	37.761,26	-43.859,86	-6.098,60	35.410,95	0,00
H199	RAVENNA	Emilia-Romagna	Ravenna	16.284.913,57	862.770,31	-286.759,94	576.010,37	1.547.670,78	576.010,37
H302	RIOLO TERME	Emilia-Romagna	Ravenna	382.370,77	20.282,81	-15.666,98	4.615,83	6.167,95	4.615,83
H642	RUSSI	Emilia-Romagna	Ravenna	826.264,17	43.829,08	-52.187,45	-8.358,37	21.840,60	0,00
I196	SANT'AGATA SUL SANTERNO	Emilia-Romagna	Ravenna	144.036,33	7.640,39	-12.814,69	-5.174,30	2.467,69	0,00
I787	SOLAROLO	Emilia-Romagna	Ravenna	271.857,37	14.420,64	-14.484,63	-63,99	33.736,45	0,00
A162	ALBINEA	Emilia-Romagna	Reggio nell'Emilia	480.822,16	25.505,15	-37.805,81	-12.300,66	11.943,86	0,00
A573	BAGNOLO IN PIANO	Emilia-Romagna	Reggio nell'Emilia	566.827,77	30.067,31	-41.357,67	-11.290,36	9.616,50	0,00
A586	BAISO	Emilia-Romagna	Reggio nell'Emilia	216.563,46	11.487,58	-7.926,73	3.560,85	4.771,36	3.560,85
A650	BIBBIANO	Emilia-Romagna	Reggio nell'Emilia	624.445,28	33.123,62	-39.175,98	-6.052,36	10.715,78	0,00
A888	BORETTO	Emilia-Romagna	Reggio nell'Emilia	324.469,35	17.211,44	-15.482,95	1.749,09	4.182,21	1.749,09
B156	BRESCELLO	Emilia-Romagna	Reggio nell'Emilia	328.944,30	17.448,81	-14.345,93	3.102,88	4.650,66	3.102,88
B528	CADELBOSSO DI SOPRA	Emilia-Romagna	Reggio nell'Emilia	636.834,30	33.780,80	-38.702,62	-4.921,83	5.026,45	0,00
B499	CAMPAGNOLA EMILIA	Emilia-Romagna	Reggio nell'Emilia	337.574,75	17.906,61	-16.670,00	1.236,61	1.266,61	1.236,61
B502	CAMPIONE	Emilia-Romagna	Reggio nell'Emilia	316.023,34	16.703,42	-16.293,28	410,13	40.284,29	410,13
B525	CARPINETI	Emilia-Romagna	Reggio nell'Emilia	261.516,52	13.872,11	-9.270,87	4.601,24	7.025,56	4.601,24
B553	CASALGRANDE	Emilia-Romagna	Reggio nell'Emilia	1.134.066,46	60.155,41	-101.882,45	-41.726,04	11.536,07	0,00
B967	CASINA	Emilia-Romagna	Reggio nell'Emilia	292.477,59	15.514,44	-10.203,38	5.311,06	6.114,20	5.311,06
C141	CASTELLARANO	Emilia-Romagna	Reggio nell'Emilia	872.290,93	46.270,56	-74.439,03	-28.168,46	11.397,45	0,00
C218	CASTELNOVO DI SOTTO	Emilia-Romagna	Reggio nell'Emilia	513.878,51	27.258,62	-30.258,69	-3.000,07	11.180,12	0,00
C219	CASTELNOVO NE' MONTI	Emilia-Romagna	Reggio nell'Emilia	755.362,04	40.068,08	-34.388,98	5.679,11	15.820,59	5.679,11
C405	CAVRIAGO	Emilia-Romagna	Reggio nell'Emilia	602.925,45	31.982,11	-38.053,00	-6.070,89	9.015,73	0,00
C569	CANOSSA	Emilia-Romagna	Reggio nell'Emilia	227.774,28	12.082,26	-8.165,63	3.916,63	4.350,71	3.916,63
D037	CORREGGIO	Emilia-Romagna	Reggio nell'Emilia	1.876.240,04	99.524,02	-93.698,33	5.826,59	11.177,44	5.826,59
D450	FABBRICO	Emilia-Romagna	Reggio nell'Emilia	391.284,68	20.755,65	-20.606,34	149,30	2.217,47	149,30
D934	GATTATICO	Emilia-Romagna	Reggio nell'Emilia	349.673,85	18.548,41	-18.042,18	506,23	52.808,51	506,23
E232	GUALTERI	Emilia-Romagna	Reggio nell'Emilia	399.496,24	21.191,23	-18.023,39	3.167,84	4.137,93	3.167,84
E253	GUASTALLA	Emilia-Romagna	Reggio nell'Emilia	1.019.000,14	54.052,74	-78.002,38	-23.949,65	10.619,00	0,00
E772	LIZZARA	Emilia-Romagna	Reggio nell'Emilia	564.939,27	29.967,13	-31.431,17	-1.464,03	3.344,53	0,00
F463	MONTECCHIO EMILIA	Emilia-Romagna	Reggio nell'Emilia	679.824,28	36.061,19	-43.674,37	-7.613,18	12.048,40	0,00
F960	NOVELLARA	Emilia-Romagna	Reggio nell'Emilia	884.836,14	46.936,02	-63.214,44	-16.278,42	7.895,42	0,00
G947	POVIGLIO	Emilia-Romagna	Reggio nell'Emilia	453.013,24	24.030,03	-21.553,10	2.476,93	10.721,29	2.476,93
H122	QUATTRO CASTELLA	Emilia-Romagna	Reggio nell'Emilia	780.805,13	41.417,71	-66.896,22	-25.478,51	17.149,13	0,00
H223	REGGIO NELL'EMILIA	Emilia-Romagna	Reggio nell'Emilia	17.500.575,60	928.315,84	-467.217,07	461.098,77	1.053.277,80	461.098,77
H225	REGGIOLO	Emilia-Romagna	Reggio nell'Emilia	538.142,77	28.545,72	-42.650,52	-14.104,80	7.161,73	0,00
H298	RIO SALICETO	Emilia-Romagna	Reggio nell'Emilia	363.241,03	19.268,08	-21.951,39	-2.683,31	2.895,55	0,00
H500	ROLO	Emilia-Romagna	Reggio nell'Emilia	223.656,24	11.863,82	-14.874,90	-3.011,09	2.245,25	0,00
H628	RUBIERA	Emilia-Romagna	Reggio nell'Emilia	910.132,86	48.277,88	-84.359,70	-36.081,81	22.624,71	0,00
I011	SAN MARTINO IN RIO	Emilia-Romagna	Reggio nell'Emilia	461.618,11	24.486,53	-36.362,51	-11.875,98	6.067,53	0,00
I123	SAN POLO D'ENZA	Emilia-Romagna	Reggio nell'Emilia	381.467,19	20.234,88	-20.076,90	157,98	55.370,26	157,98
I342	SANTILARIO D'ENZA	Emilia-Romagna	Reggio nell'Emilia	735.606,36	39.020,25	-49.526,91	-10.506,66	14.558,91	0,00
I496	SCANDIANO	Emilia-Romagna	Reggio nell'Emilia	1.872.484,44	99.325,70	-112.688,59	-13.362,89	70.315,40	0,00
L184	TOIANO	Emilia-Romagna	Reggio nell'Emilia	291.112,83	15.442,04	-10.546,24	4.895,81	9.291,11	4.895,81
L815	VETTO	Emilia-Romagna	Reggio nell'Emilia	123.824,73	6.568,27	-6.433,75	134,52	2.199,44	134,52
L820	VEZZANO SUL GROSTOLO	Emilia-Romagna	Reggio nell'Emilia	230.644,37	12.234,50	-14.781,79	-2.547,29	4.137,02	0,00
L831	VIANO	Emilia-Romagna	Reggio nell'Emilia	198.307,80	10.519,21	-7.388,89	3.130,33	3.396,73	3.130,33
L909	VILLA MINOZZO	Emilia-Romagna	Reggio nell'Emilia	250.892,36	13.785,96	-9.829,87	4.956,07	14.351,29	4.956,07
M054	VENTASSO	Emilia-Romagna	Reggio nell'Emilia	292.568,53	15.919,26	-10.713,70	4.805,56	8.038,94	4.805,56
A747	BELLARIA-IGEA MARINA	Emilia-Romagna	Rimini	1.513.181,77	80.296,54	-80.409,32	19.858,22	227.830,27	19.858,22
C080	CASTELDELICI	Emilia-Romagna	Rimini	21.250,31	1.127,22	-1.372,12	-844,90	1.076,93	0,00
C357	CATTOLICA	Emilia-Romagna	Rimini	1.400.876,19	74.309,30	-45.847,79	28.461,52	61.473,60	28.461,52
D004	CORIANO	Emilia-Romagna	Rimini	638.052,67	33.845,42	-20.980,28	13.295,15	14.717,00	13.295,15
D961	GEMMANO	Emilia-Romagna	Rimini	60.774,95	3.223,80	-4.799,94	-1.566,14	1.096,98	0,00
E538	MAIOL	Emilia-Romagna	Rimini	41.502,24	2.201,48	-1.974,36	227,12	919,62	227,12
F137	NOVAFELTRIA	Emilia-Romagna	Rimini	495.193,97	26.267,50	-24.836,13	1.431,37	43.532,69	1.431,37
F244	MISANO ADRIATICO	Emilia-Romagna	Rimini	928.851,24	49.270,80	-45.014,32	4.256,48	101.186,78	4.256,48
F346	MONDAINO	Emilia-Romagna	Rimini	80.366,96	4.283,06	-5.176,57	-913,52	1.537,76	0,00
F502	MONTEFIORE CONCA	Emilia-Romagna	Rimini	109.550,78	5.811,11	-8.219,48	-2.408,38	2.243,12	0,00
F523	MONTEGRIDOLFO	Emilia-Romagna	Rimini	51.515,65	2.732,64	-3.923,24	-1.190,60	1.033,08	0,00
F715	MORCIANO DI ROMAGNA	Emilia-Romagna	Rimini	438.015,99	23.234,50	-20.210,12	3.024,38	11.103,29	3.024,38
G433	PENNABILLI	Emilia-Romagna	Rimini	167.432,79	8.881,45	-9.424,89	-543,44	4.401,50	0,00
H274	RICCIONE	Emilia-Romagna	Rimini	2.986.926,75	158.441,16	-113.144,98	45.296,17	141.342,99	45.296,17
H294	RIMINI	Emilia-Romagna	Rimini	15.379.619,98	815.810,02	-300.793,92	515.016,09	987.484,24	515.016,09



Codice catastale	Denominazione	Regione	Provincia	Fabbisogno standard monetario per la funzione sociale 2021 (A)	Incremento dotazione F.S.C. 2021 di 215,923 mln, sviluppo servizi sociali; art. 1, comma 449, lettera d) quinquies, L. 232 del 2016 (B)	Variazione dovuta all'aggiornamento della metodologia del sociale (C)	Somma tra Incremento dotazione F.S.C. 2021 di 215,923 mln e variazione dovuta all'aggiornamento della metodologia (D = B+C)	Differenza FSC 2021-2020 (E)	Risorse effettive aggiuntive (F = Minimo (D,E))
H724	SALUDECIO	Emilia-Romagna	Rimini	172.100,25	9.129,04	-8.552,68	576,35	3.689,04	576,35
H801	SAN CLEMENTE	Emilia-Romagna	Rimini	290.733,62	15.421,93	-13.233,77	2.188,16	14.967,48	2.188,16
H921	SAN GIOVANNI IN MARIANO	Emilia-Romagna	Rimini	558.514,95	29.626,36	-48.883,53	-19.257,18	45.367,86	0,00
H949	SAN LEO	Emilia-Romagna	Rimini	165.618,98	8.785,24	-9.867,62	-1.082,38	7.873,40	0,00
I201	SANT'AGATA FELTRIA	Emilia-Romagna	Rimini	130.718,88	6.933,97	-6.963,08	-29,11	3.804,24	0,00
I304	SANTARCANGELO DI ROMAGNA	Emilia-Romagna	Rimini	1.623.235,95	86.104,35	-88.355,30	-2.250,95	61.374,47	0,00
L034	TALAMELLO	Emilia-Romagna	Rimini	59.497,40	3.156,03	-4.440,76	-1.284,72	1.386,54	0,00
L797	VERUCCHIO	Emilia-Romagna	Rimini	637.692,03	33.826,29	-35.642,93	-1.816,64	15.980,84	0,00
M324	POGGIO TORRIANA	Emilia-Romagna	Rimini	294.601,74	15.627,11	-13.711,60	1.915,51	12.701,83	1.915,51
M368	MONTESCUDO-MONTE COLOMBO	Emilia-Romagna	Rimini	376.571,57	19.975,19	-16.288,16	3.707,03	4.383,82	3.707,03
A032	ACQUAFONDATA	Lazio	Frosinone	14.825,26	786,40	-50,18	736,23	728,66	728,66
A054	ACUTO	Lazio	Frosinone	108.348,06	5.747,31	1.276,80	7.024,11	5.893,67	5.893,67
A081	VILLA LATINA	Lazio	Frosinone	78.155,44	4.145,75	6.204,38	10.350,13	25.725,10	10.350,13
A123	ALATRI	Lazio	Frosinone	1.936.862,02	102.740,60	-12.303,16	90.437,45	65.461,09	85.461,09
A244	ALVITTO	Lazio	Frosinone	167.191,15	8.868,63	3.194,15	12.062,78	6.259,90	6.259,90
A256	AMASENO	Lazio	Frosinone	270.069,63	14.750,17	7.337,57	22.087,75	40.727,45	22.087,75
A299	ANAGNI	Lazio	Frosinone	1.489.329,34	79.091,29	-7.343,38	71.657,91	20.937,50	20.937,50
A310	PIUGGI	Lazio	Frosinone	815.194,44	43.241,89	37.922,85	81.164,74	100.498,40	81.164,74
A348	AQUINO	Lazio	Frosinone	328.688,23	17.435,23	8.925,04	26.360,27	29.355,71	26.360,27
A383	ARCE	Lazio	Frosinone	350.775,90	18.606,86	16.840,85	35.447,52	57.762,64	35.447,52
A421	ARNARA	Lazio	Frosinone	119.571,81	6.342,67	-1.190,16	5.152,51	1.541,25	1.541,25
A433	ARPRINO	Lazio	Frosinone	447.877,11	23.757,59	11.378,37	35.135,96	28.451,78	28.451,78
A486	ATINA	Lazio	Frosinone	275.923,13	14.638,31	11.190,06	25.828,37	49.407,13	25.828,37
A502	AUSONIA	Lazio	Frosinone	135.327,51	7.178,43	14,26	7.192,69	26.163,21	7.192,69
A720	BOVILLE ERNICA	Lazio	Frosinone	510.601,85	27.084,81	4.758,19	31.843,00	66.191,14	31.843,00
A763	BELMONTE CASTELLO	Lazio	Frosinone	38.315,48	2.032,44	-205,39	1.827,05	723,65	723,65
B195	BROCCOSTELLA	Lazio	Frosinone	133.129,53	7.061,84	1.462,34	8.524,18	8.274,44	8.274,44
B543	CAMPOLI APPENNINO	Lazio	Frosinone	103.288,67	5.478,93	-111,93	5.367,00	1.503,18	1.503,18
B862	CASALATICO	Lazio	Frosinone	30.959,37	1.642,24	51,71	1.693,95	884,63	884,63
B919	CASALVIERI	Lazio	Frosinone	151.604,54	8.041,84	736,42	8.778,26	3.174,34	3.174,34
C034	CASSINO	Lazio	Frosinone	2.985.781,95	158.380,43	60.767,78	219.148,21	207.026,33	207.026,33
C177	CASTELLERI	Lazio	Frosinone	191.312,88	10.148,17	1.341,80	11.489,97	6.894,86	6.894,86
C223	CASTELNUOVO PARANO	Lazio	Frosinone	37.816,95	2.006,00	-771,98	1.234,01	4.218,38	1.234,01
C338	CASTRO DEI VOLSCI	Lazio	Frosinone	310.033,77	16.445,70	6.004,69	22.450,39	18.246,08	18.246,08
C340	CASTROGIELLO	Lazio	Frosinone	209.668,17	11.121,82	3.297,35	14.419,17	12.232,95	12.232,95
C413	CECCANO	Lazio	Frosinone	1.692.241,13	89.764,72	8.361,22	98.125,94	93.037,79	93.037,79
C479	CEPRANO	Lazio	Frosinone	563.742,72	29.903,96	4.034,03	33.937,69	36.270,61	33.937,69
C545	CERVARO	Lazio	Frosinone	466.527,49	24.746,89	18.613,29	43.360,18	82.077,43	43.360,18
C836	COLFELICE	Lazio	Frosinone	104.486,98	5.542,50	94,94	5.637,43	4.689,66	4.689,66
C864	COLLEPARDO	Lazio	Frosinone	48.621,29	2.579,11	-555,33	2.023,78	1.318,96	1.318,96
C870	COLLE SAN MAGNO	Lazio	Frosinone	37.096,18	1.967,76	-892,66	1.075,11	2.310,11	1.075,11
C998	CORENO AUSONIO	Lazio	Frosinone	99.396,77	5.272,49	-621,74	4.650,74	15.151,89	4.650,74
D440	ESPERIA	Lazio	Frosinone	237.615,21	12.804,27	9.523,05	22.327,32	2.451,58	2.451,58
D483	FALVATERRA	Lazio	Frosinone	29.756,75	1.578,44	-595,34	983,10	650,69	650,69
D539	FERENTINO	Lazio	Frosinone	1.513.695,17	80.293,77	10.536,87	90.830,64	35.704,59	35.704,59
D591	FILETTINO	Lazio	Frosinone	32.057,76	1.700,50	1.224,48	2.924,98	16.386,54	2.924,98
D607	FONTANA LIRI	Lazio	Frosinone	165.969,17	8.904,81	3.997,61	12.902,48	2.497,67	2.497,67
D622	FONTECHIARI	Lazio	Frosinone	64.342,13	3.444,95	1.344,92	4.789,87	892,43	892,43
D910	FROSINONE	Lazio	Frosinone	3.810.823,05	202.144,63	42.305,56	244.450,50	239.123,86	239.123,86
D919	FUMONE	Lazio	Frosinone	126.113,99	6.899,70	-41,70	6.848,00	1.601,56	1.601,56
D981	GALLINARO	Lazio	Frosinone	69.468,86	3.884,97	1.856,43	5.541,40	782,60	782,60
E057	GIULIANO DI ROMA	Lazio	Frosinone	139.756,86	7.413,39	892,00	8.305,38	8.626,84	8.305,38
E236	GUARCINO	Lazio	Frosinone	97.218,48	5.156,94	-30,44	5.126,51	2.721,42	2.721,42
E340	ISOLA DEL LIRI	Lazio	Frosinone	802.017,93	42.542,94	-1.278,48	41.264,46	19.560,52	19.560,52
F520	MONTE SAN GIOVANNI CAMPANO	Lazio	Frosinone	813.254,13	43.138,96	-3.697,65	39.441,32	23.068,30	23.068,30
F740	MOROLO	Lazio	Frosinone	197.963,96	10.500,97	5.568,87	16.069,85	11.887,94	11.887,94
G276	PALIANO	Lazio	Frosinone	487.291,72	25.848,33	7.661,91	33.510,24	42.948,98	33.510,24
G362	PASTENA	Lazio	Frosinone	87.535,76	4.643,32	532,11	5.175,43	1.051,21	1.051,21
G374	PATRICA	Lazio	Frosinone	172.555,49	9.153,18	2.988,60	12.141,79	3.506,05	3.506,05
G500	PESCOSOLIDO	Lazio	Frosinone	82.709,77	4.387,33	2.546,82	6.934,15	8.348,18	6.934,15
G591	PICINISCO	Lazio	Frosinone	67.219,79	3.565,67	1.821,26	5.386,93	5.122,66	5.122,66
G592	PICO	Lazio	Frosinone	164.719,79	8.737,54	2.413,77	11.151,31	1.345,62	1.345,62
G598	PEDIMONTE SAN GERMANO	Lazio	Frosinone	344.274,42	18.261,99	3.613,85	21.875,84	3.955,72	3.955,72
G659	PIGLIO	Lazio	Frosinone	283.663,35	15.046,89	7.329,04	22.375,93	3.964,80	3.964,80
G682	PIGNATARO INTERAMINA	Lazio	Frosinone	131.635,43	6.982,59	1.116,46	7.101,05	5.105,47	5.105,47
G749	POFI	Lazio	Frosinone	253.099,12	13.425,61	1.165,23	14.590,84	14.138,94	14.138,94
G838	PONTECORVO	Lazio	Frosinone	873.519,68	46.335,74	-6.645,47	39.690,27	49.007,23	39.690,27
G935	POSTA FIBRENO	Lazio	Frosinone	68.396,97	3.628,21	1.153,06	4.781,28	13.955,61	4.781,28
H324	RIPI	Lazio	Frosinone	334.446,24	17.740,66	8.337,76	26.078,42	50.639,26	26.078,42
H933	ROCCA D'ARCE	Lazio	Frosinone	49.773,90	2.640,25	357,59	2.997,84	766,97	766,97
H443	ROCCASECCA	Lazio	Frosinone	458.001,98	24.294,66	19.402,03	43.696,69	50.200,83	43.696,69
H779	SAN BIAGIO SARACINISCO	Lazio	Frosinone	19.514,31	1.035,13	-88,83	946,31	596,61	596,61
H824	SAN DONATO VAL DI COMINO	Lazio	Frosinone	121.049,59	6.421,06	3.006,50	9.427,56	4.524,18	4.524,18
H880	SAN GIORGIO A LIRI	Lazio	Frosinone	177.810,72	9.431,95	1.237,44	10.669,38	18.993,30	10.669,38
H917	SAN GIOVANNI INCARICO	Lazio	Frosinone	205.788,29	10.916,01	2.054,45	12.970,46	2.092,49	2.092,49
I256	SANT'AMBROGIO SUL GARIGLIANO	Lazio	Frosinone	44.640,82	2.367,97	238,17	2.606,14	798,01	798,01
I265	SANT'ANDREA DEL GARIGLIANO	Lazio	Frosinone	89.060,87	4.724,22	1.513,95	6.237,77	1.103,82	1.103,82
I302	SANT'AROLLANARE	Lazio	Frosinone	103.799,28	5.506,02	-1.871,63	3.634,39	1.703,93	1.703,93
I321	SANT'ELIA FILMERAPIDO	Lazio	Frosinone	375.681,98	19.938,61	6.440,61	26.379,41	27.538,55	26.379,41
I351	SANTOPADRE	Lazio	Frosinone	80.662,12	4.278,71	1.533,41	5.812,13	1.396,38	1.396,38
I364	VILLA SANTO STEFANO	Lazio	Frosinone	100.699,30	5.341,58	1.000,31	6.341,90	16.890,29	6.341,90
I408	SAN VITTORE DEL LAZIO	Lazio	Frosinone	142.338,14	7.590,31	1.134,86	8.695,17	2.054,40	2.054,40
I669	SERRONE	Lazio	Frosinone	171.735,88	9.109,71	1.201,83	10.311,54	17.625,56	10.311,54
I697	SETTEFRATI	Lazio	Frosinone	36.175,51	1.918,93	707,41	2.626,33	1.015,49	1.015,49
I716	SCURGOLO	Lazio	Frosinone	154.923,39	8.217,89	708,63	8.926,52	20.779,38	8.926,52
I838	SORA	Lazio	Frosinone	1.806.430,41	95.821,88	-21.061,06	74.760,82	142.923,33	74.760,82
I873	STRANGOLAGALLI	Lazio	Frosinone	135.440,08	7.184,40	-1.545,02	5.639,38	7.253,44	5.639,38
L009	SUPINO	Lazio	Frosinone	301.865,73	16.012,43	5.843,57	21.856,00	27.139,71	21.856,00
L106	TERELLE	Lazio	Frosinone	23.950,83	1.270,47	-604,45	666,02	752,74	666,02
L243	TORRE CAJETANI	Lazio	Frosinone	76.331,57	4.049,00	1.342,45	5.391,45	4.703,63	4.703,63
L290	TORRICE	Lazio	Frosinone	274.321,62	14.551,36	2.737,80	17.289,15	36.761,98	17.289,15
L388	TREVI NEL LAZIO	Lazio	Frosinone	105.201,85	5.580,42	2.180,76	7.761,18	30.707,10	7.761,18
L437	TRIVIGLIANO	Lazio	Frosinone	89.675,28	4.756,81	1.085,93	5.842,74	1.309,92	1.309,92
L598	VALLECORSA	Lazio	Frosinone	163.756,59	8.686,45	-435,76	8.250,68	2.228,37	2.228,37
L605	VALLEMAIO	Lazio	Frosinone	52.894,03	2.805,76	-152,43	2.653,33	974,26	974,26




Codice catastale	Denominazione	Regione	Provincia	Fabbisogno standard monetario per la funzione sociale 2021 (A)	Incremento dotazione F.S.C. 2021 di 215,923 mln, sviluppo servizi sociali; art. 1, comma 449, lettera d) quinquies, L. 232 del 2016 (B)	Variazione dovuta all'aggiornamento della metodologia del sociale (C)	Somma tra Incremento dotazione F.S.C. 2021 di 215,923 mln e variazione dovuta all'aggiornamento della metodologia (D = B+C)	Differenza FSC 2021-2020 (E)	Risorse effettive aggiuntive (F = Minimo (D,E))
L614	VALLEROTONDA	Lazio	Frosinone	101.636,35	5.391,29	-398,85	4.992,44	21.651,50	4.992,44
L780	VEROLI	Lazio	Frosinone	1.392.986,40	73.890,79	-8.384,50	65.506,29	138.521,89	65.506,29
L836	VICALVI	Lazio	Frosinone	35.889,14	1.903,74	-951,80	951,93	506,00	506,00
L843	VICO NEL LAZIO	Lazio	Frosinone	124.066,26	6.581,08	1.323,84	7.904,92	1.520,29	1.520,29
L905	VILLA SANTA LUCIA	Lazio	Frosinone	134.232,53	7.120,35	-1.164,49	5.955,86	1.947,21	1.947,21
M083	VITICUSO	Lazio	Frosinone	20.492,13	1.087,00	-205,82	881,18	547,95	547,95
A341	APRILIA	Lazio	Latina	6.094.903,99	323.303,42	114.412,19	437.715,61	550.688,75	437.715,61
A707	BASSIANO	Lazio	Latina	92.655,39	4.914,89	2.416,87	7.331,76	7.307,00	7.307,00
B527	CAMPOMIELE	Lazio	Latina	32.929,05	1.746,72	-52,70	1.694,01	1.775,03	1.694,01
C104	CASTELFORTE	Lazio	Latina	234.808,04	12.455,36	3.320,96	15.776,33	3.943,86	3.943,86
C740	CISTERNA DI LATINA	Lazio	Latina	2.700.001,19	143.221,23	-8.418,45	134.802,78	253.214,29	134.802,78
D003	CORI	Lazio	Latina	746.230,55	39.583,71	9.068,79	48.652,49	72.527,42	48.652,49
D062	FONDI	Lazio	Latina	3.106.257,42	164.771,04	46.244,12	211.015,16	479.252,07	211.015,16
D708	FORMIA	Lazio	Latina	3.008.608,95	159.591,29	53.133,28	212.724,56	392.465,21	212.724,56
D843	GAETA	Lazio	Latina	1.729.591,54	91.745,44	17.282,10	109.027,54	157.286,56	109.027,54
E275	ITRI	Lazio	Latina	794.625,74	41.620,97	29.253,36	61.874,44	125.829,03	61.874,44
E472	LATINA	Lazio	Latina	12.273.445,67	651.043,39	443.801,75	1.094.845,15	1.544.818,32	1.094.845,15
E527	LENOLA	Lazio	Latina	259.797,54	13.303,52	9.818,57	23.122,10	38.381,01	23.122,10
F708	MAENZA	Lazio	Latina	191.317,75	10.148,43	6.080,46	16.208,89	27.706,52	16.208,89
F224	MINTURNO	Lazio	Latina	1.401.259,54	74.329,64	66.408,54	140.738,18	283.556,82	140.738,18
F616	MONTE SAN BIAGIO	Lazio	Latina	431.008,36	22.862,78	23.705,69	46.568,47	90.852,91	46.568,47
F937	NORMA	Lazio	Latina	250.977,21	13.313,05	8.514,99	21.828,04	43.089,75	21.828,04
G098	PRIVERNO	Lazio	Latina	1.002.863,18	53.196,75	12.007,65	65.204,41	166.822,80	65.204,41
G365	PONTINA	Lazio	Latina	987.432,66	52.378,24	-12.234,15	40.144,09	76.316,61	40.144,09
G871	PONZA	Lazio	Latina	217.264,60	11.524,77	9.779,66	21.304,43	59.596,72	21.304,43
H076	PROSEDI	Lazio	Latina	68.734,10	3.645,99	1.396,65	5.042,64	7.166,52	5.042,64
H413	ROCCAGORGA	Lazio	Latina	277.683,69	14.729,70	8.685,66	23.415,35	37.410,78	23.415,35
H421	ROCCA MASSIMA	Lazio	Latina	66.902,84	3.548,85	1.471,23	5.020,08	1.511,77	1.511,77
H444	ROCCASECCA DEI VOLSCI	Lazio	Latina	67.476,79	3.579,30	-24,57	3.554,73	1.905,69	1.905,69
H647	SABAUDIA	Lazio	Latina	1.632.826,39	86.613,07	47.669,42	134.282,49	205.575,72	134.282,49
H836	SAN FELICE CIRCEO	Lazio	Latina	752.388,34	39.910,35	27.205,49	67.115,84	169.763,09	67.115,84
I339	SANTI COSMA E DAMIANO	Lazio	Latina	434.778,99	23.062,80	13.111,18	36.173,98	71.369,77	36.173,98
I634	SERMONETA	Lazio	Latina	585.955,66	31.081,94	17.036,26	48.118,21	64.669,23	48.118,21
I712	SEZZE	Lazio	Latina	1.928.720,95	102.308,76	10.615,95	112.924,72	187.098,55	112.924,72
I832	SONNINO	Lazio	Latina	478.885,36	25.402,41	15.947,97	41.350,38	86.472,62	41.350,38
I892	SPIERLONGA	Lazio	Latina	220.673,32	11.705,59	3.349,34	15.054,92	50.058,30	15.054,92
I902	SPIGNO SATURNIA	Lazio	Latina	156.896,23	8.322,54	-725,82	7.596,72	8.800,27	7.596,72
L120	TERRACINA	Lazio	Latina	3.768.380,89	199.893,29	58.770,35	258.663,64	501.266,05	258.663,64
L742	VENTOTENE	Lazio	Latina	42.015,33	2.228,70	1.186,82	3.415,51	15.421,01	3.415,51
A019	ACCUMOLI	Lazio	Rieti	35.020,34	1.857,65	231,64	2.089,29	1.580,89	1.580,89
A258	AMATRICE	Lazio	Rieti	153.631,55	8.149,37	3.148,51	11.297,88	15.783,31	11.297,88
A315	ANTRODOCO	Lazio	Rieti	144.320,27	7.655,45	832,69	8.488,14	3.980,39	3.980,39
A464	ASCREA	Lazio	Rieti	14.370,86	762,30	10,74	773,04	1.025,36	773,04
A472	CASPERIA	Lazio	Rieti	79.136,68	4.197,80	834,36	5.032,16	10.581,80	5.032,16
A765	BELMONTE IN SABINA	Lazio	Rieti	29.286,27	1.554,02	-705,30	848,71	1.184,79	848,71
A981	BORBONA	Lazio	Rieti	33.465,00	1.775,20	-166,94	1.608,26	7.876,38	1.608,26
A996	BORGIO VELINO	Lazio	Rieti	48.020,95	2.548,85	-390,00	2.158,85	3.589,24	2.158,85
B038	BORGOROSE	Lazio	Rieti	284.526,22	15.095,68	11.150,14	26.245,82	35.604,30	26.245,82
B555	DIRINIO	Lazio	Rieti	24.635,05	1.326,92	-829,44	657,48	751,64	657,48
B627	CANTALICE	Lazio	Rieti	159.128,37	8.440,94	2.944,36	11.385,30	32.532,56	11.385,30
B631	CANTALUPO IN SABINA	Lazio	Rieti	95.523,77	5.067,05	-145,11	4.921,93	12.671,03	4.921,93
B934	CASAPROTA	Lazio	Rieti	40.174,10	2.131,03	-250,21	1.880,82	8.287,72	1.880,82
C098	CASTEL DI TORA	Lazio	Rieti	15.124,11	802,26	-254,14	548,12	810,08	548,12
C224	CASTELNUOVO DI FARFA	Lazio	Rieti	59.387,37	3.150,20	-317,17	2.833,03	1.407,48	1.407,48
C298	CASTEL SANT'ANGELO	Lazio	Rieti	77.506,33	4.111,31	1.156,03	5.267,34	7.870,29	5.267,34
C746	CITTADUCALE	Lazio	Rieti	392.762,66	20.834,05	2.690,54	23.524,59	11.457,23	11.457,23
C749	CITTAREALE	Lazio	Rieti	29.491,84	1.564,39	-274,91	1.289,48	2.791,73	1.289,48
C841	COLLALTO SABINO	Lazio	Rieti	24.990,41	1.325,61	293,06	1.618,68	1.045,79	1.045,79
C857	COLLE DI TORA	Lazio	Rieti	19.313,31	1.024,47	-535,48	488,99	2.416,13	488,99
C859	COLLEGIOVE	Lazio	Rieti	9.299,24	493,28	-2,52	490,76	522,42	490,76
C876	COLLEVECCIO	Lazio	Rieti	89.821,53	4.764,57	-169,23	4.595,34	9.909,22	4.595,34
C880	COLLI SUL VELINO	Lazio	Rieti	27.636,87	1.465,99	-282,26	1.203,74	3.011,81	1.203,74
C946	CONCERVIANO	Lazio	Rieti	16.198,51	859,25	-168,28	690,97	734,65	690,97
C959	CONFIGNI	Lazio	Rieti	32.604,36	1.729,49	244,09	1.973,59	710,45	710,45
C989	CONTIGLIANO	Lazio	Rieti	241.905,74	12.831,86	8.105,22	20.937,08	15.082,50	15.082,50
D124	COTTANELLO	Lazio	Rieti	31.814,86	1.687,62	1.594,77	3.282,38	2.518,26	2.518,26
D483	FARA IN SABINA	Lazio	Rieti	888.876,72	47.150,35	4.948,81	52.099,17	142.018,32	52.099,17
D560	FIAMIGNANO	Lazio	Rieti	90.093,10	4.778,98	471,34	5.250,32	2.500,46	2.500,46
D689	FORANO	Lazio	Rieti	194.405,61	10.312,22	3.259,36	13.571,58	42.605,38	13.571,58
D785	FRASSO SABINO	Lazio	Rieti	36.108,55	1.915,37	-318,27	1.597,10	5.662,59	1.597,10
E160	GRECCIO	Lazio	Rieti	97.683,59	5.181,61	1.895,56	7.077,17	13.895,48	7.077,17
E393	LABRO	Lazio	Rieti	18.316,08	971,57	-382,01	589,56	607,53	589,56
E535	LEONESSA	Lazio	Rieti	138.038,22	7.322,22	1.914,49	9.236,72	5.996,34	5.996,34
E681	LANGONE SABINO	Lazio	Rieti	33.782,93	1.792,01	-445,93	1.346,08	6.004,72	1.346,08
E812	MAGLIANO SABINA	Lazio	Rieti	229.921,40	12.196,15	2.486,06	14.682,21	24.469,25	14.682,21
E927	MARCIANELLI	Lazio	Rieti	5.416,05	287,29	-47,67	239,63	371,04	239,63
F183	MICCIANO	Lazio	Rieti	9.244,11	490,35	-88,93	401,42	822,06	401,42
F319	MIRPESIO	Lazio	Rieti	30.823,54	1.635,56	-116,09	1.519,47	941,71	941,71
F430	MONTASOLA	Lazio	Rieti	19.156,15	1.016,14	-256,42	810,71	1.028,26	810,71
F446	MONTESBUONO	Lazio	Rieti	50.045,84	2.654,84	435,57	3.090,41	1.095,27	1.095,27
F541	MONTELEONE SABINO	Lazio	Rieti	74.496,31	3.951,65	856,07	4.807,72	1.568,13	1.568,13
F579	MONTENERO SABINO	Lazio	Rieti	17.124,54	908,37	-101,40	806,97	864,00	806,97
F619	MONTE SAN GIOVANNI IN SABINA	Lazio	Rieti	36.615,96	1.942,29	-849,85	1.292,74	1.398,41	1.292,74
F687	MONTEPODI DI SABINA	Lazio	Rieti	222.642,10	11.810,02	1.517,54	13.327,56	3.616,45	3.616,45
F746	MORRO REATINO	Lazio	Rieti	20.494,34	1.087,12	-538,73	548,39	1.073,14	548,39
F876	NESPELO	Lazio	Rieti	11.042,28	585,74	-13,28	572,45	763,57	572,45
G232	PAGANICO SABINO	Lazio	Rieti	10.660,17	565,47	172,93	738,40	1.170,19	738,40
G498	PESCOROCCHIANO	Lazio	Rieti	136.468,56	7.185,91	1.249,73	8.435,64	4.681,80	4.681,80
G507	TURANIA	Lazio	Rieti	12.678,80	672,55	21,44	693,98	427,45	427,45
G513	PETRELLA SALTO	Lazio	Rieti	73.224,44	3.884,18	571,40	4.455,58	2.564,64	2.564,64
G756	POGGIO BUSTONE	Lazio	Rieti	114.272,85	6.061,59	1.045,87	7.107,46	8.014,07	7.107,46
G757	POGGIO CATINO	Lazio	Rieti	74.021,89	3.926,48	1.937,80	5.864,28	7.429,64	5.864,28
G763	POGGIO MIRTETO	Lazio	Rieti	400.490,21	21.243,95	8.081,58	29.325,53	54.724,86	29.325,53
G764	POGGIO MOIANO	Lazio	Rieti	140.422,23	7.448,68	183,52	7.632,20	17.114,19	7.632,20
G765	POGGIO NATIVO	Lazio	Rieti	139.485,94	7.399,01	2.183,36	9.582,38	21.025,41	9.582,38




Codice catastale	Denominazione	Regione	Provincia	Fabbisogno standard monetario per la funzione sociale 2021 (A)	Incremento dotazione F.S.C. 2021 di 215,923 mln, sviluppo servizi sociali; art. 1, comma 449, lettera d) quinquies, L. 232 del 2016 (B)	Variazione dovuta all'aggiornamento della metodologia del sociale (C)	Somma tra Incremento dotazione F.S.C. 2021 di 215,923 mln e variazione dovuta all'aggiornamento della metodologia (D = B+C)	Differenza FSC 2021-2020 (E)	Risorse effettive aggiuntive (F = Minimo (D,E))
G770	POGGIO SAN LORENZO	Lazio	Rieti	28.990,18	1.537,78	10,82	1.548,60	804,91	804,91
G834	POSTA	Lazio	Rieti	39.261,54	2.082,62	-373,82	1.708,80	5.503,63	1.708,80
G951	POZZAGLIA SABINA	Lazio	Rieti	24.610,51	1.305,46	53,70	1.359,16	749,85	749,85
H282	RIETI	Lazio	Rieti	3.917.647,97	207.811,15	64.916,19	272.727,33	530.553,04	272.727,33
H354	RIVODUTRI	Lazio	Rieti	71.707,25	3.803,70	1.120,48	4.924,18	1.983,13	1.983,13
H427	ROCCANTICA	Lazio	Rieti	31.162,39	1.653,01	83,99	1.736,99	920,16	920,16
H446	ROCCA SINBALDA	Lazio	Rieti	43.219,65	2.292,58	120,62	2.413,20	1.610,52	1.610,52
H713	SALISANO	Lazio	Rieti	30.885,92	1.638,34	-277,86	1.360,48	2.727,57	1.360,48
H99	SCANDRIGLIA	Lazio	Rieti	182.911,00	9.702,49	5.916,62	15.619,31	36.443,59	15.619,31
I581	SELCI	Lazio	Rieti	63.859,08	3.387,40	-213,82	3.173,58	2.784,82	2.784,82
I959	STIMIGLIANO	Lazio	Rieti	128.250,61	6.803,04	2.299,30	9.102,34	21.606,48	9.102,34
L046	TARANO	Lazio	Rieti	76.120,12	4.037,78	996,11	5.033,89	12.791,65	5.033,89
L189	TOFFIA	Lazio	Rieti	55.086,86	2.922,08	168,17	3.090,24	4.404,58	3.090,24
L286	TORRI IN SABINA	Lazio	Rieti	82.083,47	4.354,11	563,26	4.917,36	12.198,08	4.917,36
L293	TORRICELLA IN SABINA	Lazio	Rieti	85.297,03	4.524,04	3.172,03	7.696,07	21.462,35	7.696,07
L295	VACONE	Lazio	Rieti	14.520,79	769,95	-244,54	525,41	413,45	413,45
L676	VARCO SABINO	Lazio	Rieti	11.118,12	589,76	83,50	673,26	755,09	673,26
A052	AFFILE	Lazio	Roma	92.915,25	4.928,68	251,32	5.180,00	8.058,57	5.180,00
A084	AGOSTA	Lazio	Roma	93.368,14	4.985,59	99,42	5.085,01	10.955,82	5.085,01
A132	ALBANO LAZIALE	Lazio	Roma	2.994.728,31	158.854,99	2.543,24	161.398,23	250.740,67	161.398,23
A210	ALLUMIERE	Lazio	Roma	250.902,61	13.309,10	7.178,59	20.487,69	36.375,71	20.487,69
A297	ANGUILLARA SABAZIA	Lazio	Roma	1.220.875,97	64.761,21	-3.502,66	61.258,56	143.847,68	61.258,56
A309	ANTICOLI CORRADO	Lazio	Roma	44.321,07	2.351,01	320,05	2.671,06	1.185,84	1.185,84
A323	ANZIO	Lazio	Roma	4.313.259,64	228.796,32	77.495,09	306.291,40	612.117,58	306.291,40
A370	ARCINAZZO ROMANO	Lazio	Roma	81.239,54	4.309,34	2.219,52	6.528,86	25.412,72	6.528,86
A401	ARICCIA	Lazio	Roma	1.254.041,22	66.520,46	-13.438,69	53.081,77	85.075,70	53.081,77
A446	ARSOLI	Lazio	Roma	93.430,18	4.955,99	1.288,32	6.244,32	16.646,58	6.244,32
A449	ARTENA	Lazio	Roma	876.103,72	46.472,81	-436,00	46.036,82	134.319,79	46.036,82
A749	BELLEGRA	Lazio	Roma	148.768,29	7.891,40	-1.159,19	6.732,20	5.993,70	5.993,70
B114	BRACCIANO	Lazio	Roma	1.213.290,84	64.358,86	-29.142,15	35.216,71	174.674,29	35.216,71
B472	CAMERATA NUOVA	Lazio	Roma	26.143,88	1.386,80	-432,45	954,35	1.430,68	954,35
B496	CAMPAGNANO DI ROMA	Lazio	Roma	709.312,81	37.625,41	30.468,93	68.094,34	110.244,77	68.094,34
B576	CANALE MONTERANO	Lazio	Roma	240.623,98	12.763,87	5.326,51	18.090,38	32.220,81	18.090,38
B632	MANDELA	Lazio	Roma	39.492,62	2.094,88	-808,78	1.286,10	1.104,67	1.104,67
B635	CANTERANO	Lazio	Roma	15.365,15	815,04	-265,74	549,30	389,74	389,74
B649	CAPENA	Lazio	Roma	670.967,28	35.591,38	23.301,55	58.892,93	65.719,91	58.892,93
B687	CAPRANICA PRENESTINA	Lazio	Roma	17.374,32	921,62	76,63	998,25	4.827,93	998,25
B628	CARPINETO ROMANO	Lazio	Roma	290.648,44	15.417,41	10.684,94	26.102,35	48.739,17	26.102,35
B932	CASAPE	Lazio	Roma	39.032,83	2.070,49	-324,88	1.745,61	832,30	832,30
C116	CASTEL GANDOLFO	Lazio	Roma	505.436,31	26.810,81	2.263,61	29.074,42	28.938,77	28.938,77
C203	CASTEL MADAMA	Lazio	Roma	455.691,05	24.172,08	16.574,89	40.746,97	49.108,81	40.746,97
C237	CASTELNUOVO DI PORTO	Lazio	Roma	514.744,60	27.304,56	12.399,01	39.703,57	90.746,16	39.703,57
C266	CASTEL SAN PIETRO ROMANO	Lazio	Roma	42.036,60	2.229,83	180,05	2.409,87	5.046,51	2.409,87
C390	CAVE	Lazio	Roma	743.524,00	39.440,14	8.950,88	48.391,02	69.320,46	48.391,02
C516	SERRETO LAZIALE	Lazio	Roma	62.727,58	3.327,38	1.491,54	4.818,92	3.793,65	3.793,65
C543	SERVARA DI ROMA	Lazio	Roma	23.124,35	1.226,63	306,25	1.532,88	1.974,71	1.532,88
C592	SERVETERI	Lazio	Roma	2.891.599,66	153.934,29	119.692,28	273.696,49	500.009,27	273.696,49
G277	CICLIANO	Lazio	Roma	80.932,62	4.293,06	1.480,46	5.773,53	16.598,04	5.773,53
C702	CINETO ROMANO	Lazio	Roma	35.064,50	1.859,99	-4,11	1.855,88	958,55	958,55
C757	LANUVIO	Lazio	Roma	843.848,96	44.761,86	4.925,81	49.687,69	91.229,93	49.687,69
C773	CIVITAVECCHIA	Lazio	Roma	4.228.701,00	224.310,92	35.139,22	259.450,14	110.139,91	110.139,91
C784	CIVITELLA SAN PAOLO	Lazio	Roma	114.320,18	6.054,10	1.580,64	7.644,74	25.861,28	7.644,74
C858	COLLEFERRO	Lazio	Roma	1.611.837,69	85.499,73	10.046,67	95.546,40	139.941,98	95.546,40
C900	COLONNA	Lazio	Roma	228.791,08	12.030,10	2.756,30	14.786,41	28.872,14	14.786,41
D561	FIANO ROMANO	Lazio	Roma	857.053,23	45.462,28	-8.863,53	36.598,75	23.925,55	23.925,55
D586	FILACCIANO	Lazio	Roma	25.688,08	1.362,62	-244,80	1.117,82	2.492,30	1.117,82
D707	FORMELLO	Lazio	Roma	814.230,06	43.190,73	9.062,75	52.253,48	93.206,39	52.253,48
D773	FRASCATI	Lazio	Roma	1.714.954,51	90.969,55	6.573,89	97.543,43	222.021,84	97.543,43
D875	GALLICIANO NEL LAZIO	Lazio	Roma	368.329,15	19.431,88	26.148,02	45.579,91	81.696,25	45.579,91
D945	GAVIGNANO	Lazio	Roma	95.837,61	5.083,69	805,52	5.889,21	2.757,16	2.757,16
D964	GENAZZANO	Lazio	Roma	369.659,77	19.608,56	12.846,15	32.454,71	66.997,60	32.454,71
D972	GENZANO DI ROMA	Lazio	Roma	1.720.008,80	91.237,65	19.751,52	110.989,17	118.656,23	110.989,17
D978	GERANO	Lazio	Roma	75.332,28	3.995,99	1.159,59	5.155,58	10.775,65	5.155,58
E091	GORGA	Lazio	Roma	37.756,15	2.002,77	7,08	2.009,85	966,36	966,36
E204	GROTTAFERRATA	Lazio	Roma	1.521.350,17	80.699,83	12.942,92	93.642,75	190.121,64	93.642,75
E263	GUIDONIA MONTECELIO	Lazio	Roma	7.267.692,53	385.513,84	141.857,57	527.371,41	844.876,68	527.371,41
E382	JENNE	Lazio	Roma	21.569,14	1.144,13	-265,15	878,98	535,60	535,60
E392	LABICO	Lazio	Roma	356.956,69	18.934,72	13.138,48	32.073,20	63.835,06	32.073,20
E576	LICENZA	Lazio	Roma	50.949,28	2.702,60	-578,20	2.124,40	3.070,97	2.124,40
E813	MAGLIANO ROMANO	Lazio	Roma	74.281,92	3.940,28	3.188,93	7.129,20	9.935,11	7.129,20
E900	MANZIANA	Lazio	Roma	474.303,74	25.159,38	7.236,71	32.396,09	32.395,45	32.395,45
E908	MARANO EQUO	Lazio	Roma	37.792,09	2.004,68	-892,50	1.112,17	3.939,85	1.112,17
E924	MARCELLINA	Lazio	Roma	482.343,12	25.585,83	34.255,67	59.841,50	105.435,37	59.841,50
E958	MARINO	Lazio	Roma	3.139.314,37	166.524,54	2.275,34	168.799,88	298.199,89	168.799,88
F064	MAZZANO ROMANO	Lazio	Roma	177.937,80	9.438,69	5.554,18	14.992,87	33.813,67	14.992,87
F127	MENTANA	Lazio	Roma	1.647.278,31	87.379,67	38.882,95	126.262,62	202.690,51	126.262,62
F477	MONTE COMPATRI	Lazio	Roma	716.031,27	38.087,88	2.284,50	40.372,38	42.862,77	40.372,38
F504	MONTEFALCONE	Lazio	Roma	72.359,67	3.638,31	2.157,34	5.795,65	13.311,08	5.795,65
F534	MONTELANICO	Lazio	Roma	120.162,86	6.374,02	2.991,48	9.365,50	7.110,28	7.110,28
F545	MONTelibretti	Lazio	Roma	300.173,65	15.922,67	7.676,00	23.598,67	69.335,78	23.598,67
F590	MONTE PORZIO CATONE	Lazio	Roma	486.791,29	25.821,25	-1.088,72	24.732,54	17.933,64	17.933,64
F611	MONTEROTONDO	Lazio	Roma	3.009.716,03	159.650,01	4.177,72	163.827,73	306.430,19	163.827,73
F692	MONTECORIANO	Lazio	Roma	102.472,27	5.435,63	1.239,36	6.674,99	12.999,04	6.674,99
F730	MORICONE	Lazio	Roma	120.612,12	6.397,85	-1.911,28	4.486,59	14.178,84	4.486,59
F734	MORLIPO	Lazio	Roma	542.912,00	28.798,70	13.510,31	42.309,01	61.747,98	42.309,01
F857	MAZZANO	Lazio	Roma	73.832,54	3.915,44	1.328,26	5.244,70	9.785,54	5.244,70
F865	NEMI	Lazio	Roma	96.152,47	5.100,40	-212,72	4.887,68	7.099,18	4.887,68
F871	NEROLA	Lazio	Roma	99.810,88	5.294,46	281,24	5.575,70	12.961,59	5.575,70
F880	NETTUNO	Lazio	Roma	3.930.706,40	208.503,83	65.982,15	274.485,98	666.567,10	274.485,98
G022	OLEVANO ROMANO	Lazio	Roma	427.512,77	22.677,36	9.668,28	32.345,64	72.216,90	32.345,64
G274	PALESTRINA	Lazio	Roma	1.573.916,08	83.488,18	23.218,54	106.706,72	179.536,20	106.706,72
G293	PALOMBARA SABINA	Lazio	Roma	857.764,98	45.500,04	2.999,21	48.499,24	89.891,17	48.499,24
G444	PERCILE	Lazio	Roma	15.332,76	813,32	-344,36	468,96	786,14	468,96
G704	PERONIANO	Lazio	Roma	41.414,37	2.196,82	282,74	2.479,56	9.315,20	2.479,56
G784	POLI	Lazio	Roma	134.320,43	7.125,01	2.137,16	9.262,17	4.384,15	4.384,15



Codice catastale	Denominazione	Regione	Provincia	Fabbisogno standard monetario per la funzione sociale 2021 (A)	Incremento dotazione F.S.C. 2021 di 215,923 mln, sviluppo servizi sociali; art. 1, comma 419, lettera d) quinquies, L. 232 del 2016 (B)	Variazione dovuta all'aggiornamento della metodologia del sociale (C)	Somma tra Incremento dotazione F.S.C. 2021 di 215,923 mln e variazione dovuta all'aggiornamento della metodologia (D = B+C)	Differenza FSC 2021-2020 (E)	Risorse effettive aggiuntive (F = Minimo (D,E))
G811	POMEZIA	Lazio	Roma	5.744.468,61	304.714,62	246.852,78	551.567,40	369.372,74	369.372,74
G874	PONZANO ROMANO	Lazio	Roma	64.370,19	3.414,51	1.874,75	5.289,26	18.412,67	5.289,26
H287	RIANO	Lazio	Roma	647.444,71	34.343,62	21.638,96	55.982,59	109.598,91	55.982,59
H288	RIGNANO FLAMINIO	Lazio	Roma	674.103,32	35.757,73	16.775,87	52.533,59	120.456,25	52.533,59
H300	RIOFREDDO	Lazio	Roma	39.508,73	2.095,74	-348,60	1.747,13	1.747,13	1.747,13
H387	ROCCA CANTERANO	Lazio	Roma	10.356,41	549,35	-16,41	532,94	369,29	369,29
H401	ROCCA DI CAVE	Lazio	Roma	18.602,70	986,78	-491,08	495,70	913,73	495,70
H404	ROCCA DI PAPA	Lazio	Roma	1.019.090,22	54.057,51	-23.283,04	30.774,48	123.462,22	30.774,48
H411	ROCCAGIOVINE	Lazio	Roma	15.239,36	808,37	-245,68	562,69	1.034,07	562,69
H432	ROCCA PRIORA	Lazio	Roma	723.579,30	38.382,17	-3.324,97	35.057,20	75.334,11	35.057,20
H441	ROCCA SANTO STEFANO	Lazio	Roma	52.035,05	2.760,19	232,12	2.992,31	2.570,75	2.570,75
H484	ROIATE	Lazio	Roma	37.418,94	1.984,88	-195,37	1.789,52	752,53	752,53
H501	ROMA	Lazio	Roma	333.652.227,08	17.699.540,67	-15.716.664,25	1.981.976,43	37.819.243,41	1.981.976,43
H518	ROVIANO	Lazio	Roma	82.754,06	4.389,68	1.752,28	6.142,06	8.935,98	6.142,06
H528	SADOPRIANO	Lazio	Roma	459.377,21	24.967,61	23.436,35	47.593,95	47.593,95	47.593,95
H745	SAMBUCI	Lazio	Roma	47.552,95	2.522,70	90,21	2.612,94	1.019,93	1.019,93
H842	SAN GREGORIO DA SASSOLA	Lazio	Roma	92.793,38	4.921,68	2.495,38	7.377,04	1.452,83	1.452,83
I125	SAN POLO DEI CAVALIERI	Lazio	Roma	141.811,14	7.522,35	110,44	7.632,79	4.781,38	4.781,38
I255	SANTA MARINELLA	Lazio	Roma	1.375.848,08	72.981,69	22.998,33	95.978,02	191.666,80	95.978,02
I284	SANT'ANGELO ROMANO	Lazio	Roma	268.436,64	14.239,19	14.975,72	29.214,91	26.933,19	26.933,19
I352	SANTORESTE	Lazio	Roma	208.701,20	11.070,53	5.775,43	16.845,96	15.851,44	15.851,44
I400	SAN VITO ROMANO	Lazio	Roma	194.594,63	10.322,25	8.985,11	19.207,36	46.183,78	19.207,36
I424	SARACINESCO	Lazio	Roma	6.695,66	461,26	-359,23	102,03	1.169,79	102,03
I573	SEGNI	Lazio	Roma	548.937,24	29.118,31	8.552,81	37.671,12	47.501,48	37.671,12
I992	SUBIACO	Lazio	Roma	600.017,95	31.827,88	12.177,50	44.005,37	82.329,70	44.005,37
I182	TIVOLI	Lazio	Roma	4.587.558,12	243.346,45	62.143,70	305.490,14	490.797,70	305.490,14
I192	TOLFA	Lazio	Roma	319.863,22	18.967,10	15.376,32	32.343,43	61.475,68	32.343,43
L302	TORRITA TIBERINA	Lazio	Roma	59.050,40	3.132,32	-103,08	3.029,24	1.601,15	1.601,15
L401	TREVIGNANO ROMANO	Lazio	Roma	348.642,21	18.493,68	19.101,99	37.595,67	96.915,05	37.595,67
L611	VALLEPIETRA	Lazio	Roma	15.916,67	844,30	-566,81	277,49	960,21	277,49
L625	VALLINFREDA	Lazio	Roma	17.356,49	920,67	140,51	1.061,19	966,24	966,24
L639	VALMONTONE	Lazio	Roma	1.017.419,14	53.968,87	-5.529,31	48.439,56	122.404,97	48.439,56
L719	VELLETRI	Lazio	Roma	3.994.541,28	211.889,94	-34.879,69	177.010,25	89.227,31	89.227,31
L851	VICOVARO	Lazio	Roma	243.150,61	12.897,89	9.855,22	22.753,12	28.811,97	22.753,12
M095	VIVARO ROMANO	Lazio	Roma	8.859,13	469,93	-30,00	439,93	794,98	439,93
M141	ZAGAROLO	Lazio	Roma	1.144.345,72	60.701,68	-4.620,63	56.081,05	103.083,70	56.081,05
M207	LARIANO	Lazio	Roma	845.893,72	44.870,33	21.381,18	66.251,50	139.094,82	66.251,50
M212	LADISPOLI	Lazio	Roma	3.514.137,05	186.406,96	130.680,57	317.087,53	644.715,62	317.087,53
M213	ARDEA	Lazio	Roma	3.650.149,35	193.621,72	50.640,71	244.262,43	596.596,32	244.262,43
M272	CIAMPINO	Lazio	Roma	2.806.114,18	148.849,98	-382,85	148.467,12	234.218,77	148.467,12
M295	SAN CESAREO	Lazio	Roma	885.097,27	46.949,87	38.879,56	85.829,44	161.816,96	85.829,44
M297	FUMICINO	Lazio	Roma	7.186.216,52	381.191,96	313.303,46	694.495,41	1.097.594,42	694.495,41
M309	FORTE NUOVA	Lazio	Roma	2.285.245,85	121.220,58	62.120,56	183.341,14	375.164,60	183.341,14
A040	ACQUAPENDENTE	Lazio	Viterbo	402.292,88	21.339,58	15.084,64	364,22	35.389,92	35.389,92
A417	ARLENIA DI CASTRO	Lazio	Viterbo	45.604,88	2.419,11	-1.163,41	1.255,70	1.874,33	1.255,70
A572	BAGNOREGIO	Lazio	Viterbo	230.877,28	12.246,86	4.320,14	16.568,99	8.891,96	8.891,96
A628	BANDBIANO ROMANO	Lazio	Viterbo	62.031,52	3.290,45	146,85	3.437,30	7.603,65	3.437,30
A701	VASANELLO	Lazio	Viterbo	234.985,65	12.464,78	2.237,28	14.702,93	21.403,25	14.702,93
A734	BASSANO ROMANO	Lazio	Viterbo	303.213,37	16.093,92	6.056,13	22.140,05	38.953,81	22.140,05
A705	BASSANO IN TEVERINA	Lazio	Viterbo	69.167,45	3.699,98	704,40	4.373,38	13.852,61	4.373,38
A857	BIERA	Lazio	Viterbo	204.703,23	10.859,46	3.620,83	14.479,28	23.415,58	14.479,28
A949	BOLSENA	Lazio	Viterbo	301.128,44	15.973,32	11.744,89	27.718,21	25.035,90	25.035,90
A955	BOMARZO	Lazio	Viterbo	98.739,43	5.237,62	-271,58	4.966,04	13.157,33	4.966,04
B388	CALCATRA	Lazio	Viterbo	42.932,95	2.277,37	-1.599,41	677,97	3.859,65	677,97
B597	CANEPINA	Lazio	Viterbo	191.219,40	10.143,21	7.689,27	17.832,48	22.007,05	17.832,48
B604	CANINO	Lazio	Viterbo	366.664,26	19.449,66	9.666,43	29.116,08	63.278,80	29.116,08
B663	CAPODIMONTE	Lazio	Viterbo	106.794,89	5.664,92	1.078,00	6.742,92	18.660,09	6.742,92
B688	CAPRANICA	Lazio	Viterbo	399.683,56	21.201,16	12.222,02	33.423,18	57.694,04	33.423,18
B691	CAPRAROLA	Lazio	Viterbo	356.705,97	18.921,42	6.197,61	25.119,03	84.906,62	25.119,03
B735	CARBOGNANO	Lazio	Viterbo	106.047,89	5.625,30	143,12	5.768,41	9.740,03	5.768,41
C269	CASTEL SANTELIA	Lazio	Viterbo	134.036,53	7.109,95	736,76	7.846,71	9.416,84	7.846,71
C315	CASTIGLIONE IN TEVERINA	Lazio	Viterbo	129.373,86	6.862,62	235,28	7.097,90	14.664,14	7.097,90
C446	CELLENO	Lazio	Viterbo	73.762,16	3.912,70	133,20	4.045,90	1.223,13	1.223,13
C447	CELLERE	Lazio	Viterbo	72.695,37	3.856,12	730,42	4.586,53	1.006,37	1.006,37
C785	CVITTA CASTELLANA	Lazio	Viterbo	1.139.766,71	60.458,78	-7.234,34	53.224,44	43.393,81	43.393,81
C780	CVITTELLA D'AGLIANO	Lazio	Viterbo	91.309,00	4.843,47	-984,39	3.859,08	6.921,38	3.859,08
C888	CORCHIANO	Lazio	Viterbo	210.689,33	11.175,99	4.231,76	15.407,75	12.274,71	12.274,71
D024	TARQUINIA	Lazio	Viterbo	1.166.072,21	61.854,15	-9.912,45	51.941,71	256.504,66	51.941,71
D452	FABRICA DI ROMA	Lazio	Viterbo	500.379,13	26.542,55	8.774,61	35.317,16	47.663,59	35.317,16
D475	FALERIA	Lazio	Viterbo	119.244,51	6.325,31	606,43	6.931,74	9.379,59	6.931,74
D503	FARNESE	Lazio	Viterbo	96.411,55	5.114,14	-572,10	4.542,03	7.808,90	4.542,03
D670	GALLESE	Lazio	Viterbo	160.883,23	8.534,03	-1.435,23	7.098,81	8.297,02	7.098,81
E128	GRADOLI	Lazio	Viterbo	91.088,18	4.831,76	1.310,28	6.142,04	6.958,20	6.142,04
E128	GRAFFIGNANO	Lazio	Viterbo	123.346,52	6.542,90	373,87	6.916,77	26.277,50	6.916,77
E210	GROTTE DI CASTRO	Lazio	Viterbo	168.087,00	8.916,15	3.796,84	12.713,00	16.136,41	12.713,00
E330	ISCHIA DI CASTRO	Lazio	Viterbo	133.638,98	7.088,86	-313,26	6.775,60	3.832,12	3.832,12
E467	LATERA	Lazio	Viterbo	53.288,49	2.826,88	-492,42	2.334,46	1.891,79	1.891,79
E713	LIBRIANO	Lazio	Viterbo	47.834,11	2.537,35	-577,15	1.960,21	1.145,32	1.145,32
E978	MARTA	Lazio	Viterbo	215.007,89	11.405,07	2.360,85	13.765,92	2.685,30	2.685,30
F419	MONTALTO DI CASTRO	Lazio	Viterbo	649.460,27	34.450,63	10.044,33	44.494,96	27.574,80	27.574,80
F499	MONTEFASCONI	Lazio	Viterbo	900.779,95	47.791,76	-8.236,24	39.545,52	61.859,07	39.545,52
F603	MONTE ROMANO	Lazio	Viterbo	103.884,34	5.510,53	-1.531,26	3.979,27	5.322,31	3.979,27
F606	MONTEROSI	Lazio	Viterbo	255.751,64	13.566,31	4.390,57	17.956,89	49.715,67	17.956,89
F688	NEPI	Lazio	Viterbo	579.375,52	30.732,90	15.247,87	45.980,78	122.331,66	45.980,78
G065	ONANO	Lazio	Viterbo	59.486,07	3.155,43	-807,90	2.347,53	6.004,77	2.347,53
G111	ORIOLO ROMANO	Lazio	Viterbo	216.591,40	11.489,06	2.926,38	14.415,45	10.661,44	10.661,44
G195	ORTE	Lazio	Viterbo	555.271,38	29.454,30	8.677,33	38.131,63	80.292,27	38.131,63
G571	PIANSANO	Lazio	Viterbo	119.386,89	6.332,86	-223,87	6.109,00	11.846,14	6.109,00
H071	PROCENO	Lazio	Viterbo	34.292,43	1.819,04	240,40	2.059,44	1.215,02	1.215,02
H534	RONCIGLIONE	Lazio	Viterbo	546.861,52	29.008,20	10.981,78	39.989,98	93.579,67	39.989,98
H913	VILLA SAN GIOVANNI IN TUSCIA	Lazio	Viterbo	74.465,25	3.950,00	598,69	4.548,69	15.423,10	4.548,69
H969	SAN LORENZO NUOVO	Lazio	Viterbo	131.391,89	6.969,67	1.404,11	8.373,78	12.461,46	8.373,78
I855	SORIANO NEL CIMINO	Lazio	Viterbo	520.264,52	27.597,37	5.392,89	32.990,26	49.031,29	32.990,26
L017	SUTRI	Lazio	Viterbo	414.131,33	21.967,54	11.192,08	33.159,62	64.033,26	33.159,62
L150	TESSENNANO	Lazio	Viterbo	20.454,55	1.085,01	-229,47	855,54	568,74	568,74



Codice catastale	Denominazione	Regione	Provincia	Fabbisogno standard monetario per la funzione sociale 2021 (A)	Incremento dotazione F.S.C. 2021 di 215,923 mln, sviluppo servizi sociali; art. 1, comma 449, lettera d) quinquies, L. 232 del 2016 (B)	Variazione dovuta all'aggiornamento della metodologia del sociale (C)	Somma tra incremento dotazione F.S.C. 2021 di 215,923 mln e variazione dovuta all'aggiornamento della metodologia (D = B+C)	Differenza FSC 2021-2020 (E)	Risorse effettive aggiuntive (F = Minimo (D,E))
L310	TUSCANIA	Lazio	Viterbo	533.624,17	28.306,03	5.065,19	33.371,22	77.785,74	33.371,22
L569	VALENTANO	Lazio	Viterbo	175.476,19	9.308,11	4.576,49	13.884,60	25.953,46	13.884,60
L612	VALLERANO	Lazio	Viterbo	140.422,72	7.448,71	-152,69	7.296,02	1.959,74	1.959,74
L713	VEJANO	Lazio	Viterbo	122.946,76	6.521,70	-1.734,20	4.787,49	5.239,40	4.787,49
L814	VETRALLA	Lazio	Viterbo	938.082,31	49.760,46	-2.084,33	47.676,13	148.773,10	47.676,13
L882	VIGNANELLO	Lazio	Viterbo	278.911,26	14.794,81	1.456,89	16.251,70	18.996,32	16.251,70
M082	VITERBO	Lazio	Viterbo	6.259.801,51	332.050,39	220.097,07	552.147,46	674.682,09	552.147,46
M086	VITORCHIANO	Lazio	Viterbo	271.835,44	14.419,48	12.989,26	27.408,74	42.690,51	27.408,74
A388	ARENZANO	Liguria	Genova	852.042,21	45.196,47	21.750,26	66.946,73	13.504,39	13.504,39
A506	AVEGNO	Liguria	Genova	133.701,92	7.092,20	1.786,57	8.878,77	2.542,85	2.542,85
A658	BARGAGLI	Liguria	Genova	144.417,77	7.660,62	4.377,50	12.038,12	17.366,20	12.038,12
A622	BOGLIASCO	Liguria	Genova	299.913,22	15.908,86	9.414,85	25.323,71	16.381,09	16.381,09
B067	BORZONASCA	Liguria	Genova	137.786,08	7.308,85	3.892,27	11.201,22	21.488,65	11.201,22
B282	BUSALLA	Liguria	Genova	994.077,95	20.903,82	15.557,05	36.460,86	36.909,62	36.460,86
B490	CAMOGLI	Liguria	Genova	407.281,31	21.804,19	12.640,47	34.244,65	12.579,87	12.579,87
B538	CAMPO LIGURE	Liguria	Genova	175.080,70	9.287,15	-133,89	19.153,35	4.293,49	4.293,49
B551	CAMPOMORONE	Liguria	Genova	474.314,24	25.159,94	14.587,73	39.727,67	51.588,31	39.727,67
B726	CARASCO	Liguria	Genova	213.459,98	11.322,96	591,01	10.731,04	4.323,81	4.323,81
B829	CASARZA LIGURE	Liguria	Genova	441.479,14	23.418,21	15.313,20	38.731,41	44.472,80	38.731,41
B856	CASELLA	Liguria	Genova	183.477,80	9.732,56	3.505,24	13.237,79	7.940,17	7.940,17
C302	CASTIGLIONE CHIAVARESE	Liguria	Genova	92.108,95	4.885,91	3.502,80	8.388,71	15.853,29	8.388,71
C481	CERANESI	Liguria	Genova	220.111,58	11.675,79	6.028,84	17.704,63	5.130,73	5.130,73
C521	CHIAVARI	Liguria	Genova	2.597.284,81	137.773,18	69.686,20	207.459,38	179.369,77	179.369,77
C573	CICAGNA	Liguria	Genova	140.385,72	7.446,74	1.939,48	9.386,23	3.641,76	3.641,76
C823	COGOLETO	Liguria	Genova	662.253,44	35.126,15	17.601,94	52.731,09	116.107,19	52.731,09
C826	COGORNO	Liguria	Genova	356.386,07	18.904,40	3.357,01	22.261,41	55.162,31	22.261,41
C995	COREGLIA LIGURE	Liguria	Genova	11.941,59	633,44	-106,72	526,72	263,89	263,89
D175	CROCEFIESCHI	Liguria	Genova	28.368,69	1.504,81	123,44	1.628,25	2.622,75	1.628,25
D255	DAVAGNA	Liguria	Genova	110.315,16	5.851,65	3.025,76	8.877,42	7.995,21	7.995,21
D509	FASCIA	Liguria	Genova	5.624,11	298,33	364,88	663,21	2.444,57	663,21
D512	FAVALE DI MALVARO	Liguria	Genova	23.697,24	1.257,02	359,38	1.616,40	648,74	648,74
D677	FONTANGORDA	Liguria	Genova	17.331,60	919,35	9,42	928,77	6.317,07	928,77
D969	GENOVA	Liguria	Genova	70.186.709,67	3.722.992,19	-2.291.777,92	1.431.214,27	742.110,84	742.110,84
E109	GORRETO	Liguria	Genova	8.080,63	428,64	93,20	521,84	1.420,43	521,84
E341	ISOLA DEL CANTONE	Liguria	Genova	97.531,54	5.173,55	2.671,13	7.844,68	1.838,09	1.838,09
E488	LAVAGNA	Liguria	Genova	1.024.025,10	54.319,28	18.080,81	72.400,10	17.144,44	17.144,44
E519	LEIVI	Liguria	Genova	123.257,86	6.538,20	160,06	6.698,25	10.942,42	6.698,25
E695	LORSICA	Liguria	Genova	24.781,92	1.314,55	306,55	1.621,10	561,96	561,96
E737	LUMARZO	Liguria	Genova	90.560,44	4.803,77	3.198,56	8.002,33	8.807,30	8.002,33
F020	MASONE	Liguria	Genova	229.046,03	12.149,72	8.280,25	20.409,97	16.714,08	16.714,08
F098	MELE	Liguria	Genova	144.703,24	7.675,77	3.614,06	11.289,82	2.857,70	2.857,70
F173	MEZZANEGLIO	Liguria	Genova	92.350,51	4.896,72	62,36	4.959,08	2.304,01	2.304,01
F202	MIGNANEGLIO	Liguria	Genova	222.341,36	11.794,07	5.649,37	17.443,44	29.039,79	17.443,44
F256	MICCONESI	Liguria	Genova	148.162,07	7.859,24	2.965,03	10.824,26	2.260,34	2.260,34
F354	MONEGLIA	Liguria	Genova	206.729,86	10.965,96	4.824,16	15.790,14	5.362,17	5.362,17
F445	MONTEBRUNO	Liguria	Genova	12.352,47	655,82	185,91	841,73	991,73	841,73
F682	MONTOGGIO	Liguria	Genova	115.273,22	6.114,65	4.599,89	10.714,54	14.765,83	10.714,54
F688	NE	Liguria	Genova	134.203,41	7.110,76	1.615,74	8.726,50	3.584,61	3.584,61
F882	NEIRONE	Liguria	Genova	45.910,82	2.488,38	2,54	2.491,02	874,15	874,15
G003	ORERO	Liguria	Genova	27.659,91	1.495,81	-91,46	1.377,35	625,84	625,84
G546	PIEVE LIGURE	Liguria	Genova	149.961,30	7.954,68	2.920,36	10.875,04	3.444,79	3.444,79
G913	PORTOFINO	Liguria	Genova	29.161,42	1.546,86	6.625,03	8.171,89	2.622,09	2.622,09
H073	PROPATA	Liguria	Genova	8.051,66	427,10	138,25	565,35	3.793,08	565,35
H183	RAPALLO	Liguria	Genova	2.580.389,67	136.876,45	76.154,24	213.030,68	338.851,91	213.030,68
H212	RECCO	Liguria	Genova	728.411,76	38.638,51	13.567,15	52.195,67	13.525,46	13.525,46
H258	REZZOAGLIO	Liguria	Genova	61.781,42	3.277,19	-1.179,83	2.097,36	10.519,40	2.097,36
H536	RONCO SCRIVIA	Liguria	Genova	291.292,19	15.451,56	5.200,16	20.651,72	4.396,99	4.396,99
H546	RONDANINA	Liguria	Genova	4.083,03	216,58	29,36	245,95	829,88	245,95
H581	ROSSIGLIONE	Liguria	Genova	165.713,92	8.790,27	4.126,19	12.916,47	11.123,04	11.123,04
H599	ROVEGNO	Liguria	Genova	35.895,07	1.904,05	1.484,48	3.388,53	11.843,83	3.388,53
H802	SAN COLOMBANO CERTENOLI	Liguria	Genova	157.212,32	8.339,31	-626,75	7.712,56	9.655,95	7.712,56
I225	SANTA MARGHERITA LIGURE	Liguria	Genova	729.225,13	38.681,66	7.815,81	46.497,46	22.385,39	22.385,39
I346	SANTOLCISE	Liguria	Genova	370.928,61	19.675,86	7.620,03	27.295,89	37.987,39	27.295,89
I368	SANTO STEFANO D'AVETO	Liguria	Genova	71.558,02	3.795,79	2.295,61	6.091,40	14.829,22	6.091,40
I475	SAVIGNONE	Liguria	Genova	178.112,22	9.447,94	5.586,24	15.034,18	21.907,85	15.034,18
I640	SERRA RICCO	Liguria	Genova	471.013,65	24.984,86	4.193,02	29.177,88	26.167,65	26.167,65
I693	SESTRI LEVANTE	Liguria	Genova	1.442.591,38	76.522,08	12.544,97	89.067,05	59.637,65	59.637,65
I852	SORI	Liguria	Genova	278.450,94	14.823,44	9.674,36	24.497,80	14.963,46	14.963,46
L167	TIGLIETO	Liguria	Genova	32.855,52	1.742,82	-54,73	1.688,08	3.041,12	1.688,08
L298	TORRIGLIA	Liguria	Genova	132.919,13	7.050,68	4.191,57	11.242,25	34.241,94	11.242,25
L416	TRIBOGNA	Liguria	Genova	30.433,89	1.614,36	-103,95	1.510,41	580,35	580,35
L507	USCIO	Liguria	Genova	133.094,23	7.059,97	1.032,15	8.092,11	10.893,60	8.092,11
L546	VALBREVENNA	Liguria	Genova	40.687,07	2.158,24	-621,12	1.537,12	2.198,68	1.537,12
M105	VOBBIA	Liguria	Genova	23.495,10	1.246,29	85,40	1.331,70	3.339,33	1.331,70
M182	ZOAGLI	Liguria	Genova	149.949,30	7.954,04	4.315,51	12.269,55	5.953,11	5.953,11
A111	AIROLE	Liguria	Imperia	25.874,12	1.372,49	499,10	1.871,59	8.393,97	1.871,59
A338	APRINCALE	Liguria	Imperia	35.043,40	1.858,87	396,23	2.255,11	11.769,83	2.255,11
A344	AQUILA D'ARROSCIA	Liguria	Imperia	9.109,85	483,23	76,14	559,37	286,70	286,70
A418	ARMO	Liguria	Imperia	6.229,27	330,43	93,91	424,34	705,74	424,34
A499	AURIGO	Liguria	Imperia	19.425,02	1.030,40	-67,82	962,58	436,14	436,14
A536	BADALUCCO	Liguria	Imperia	68.328,10	3.624,46	3.990,16	7.614,61	12.829,84	7.614,61
A581	BAJARDO	Liguria	Imperia	21.347,90	1.132,40	911,46	2.043,86	8.115,06	2.043,86
A984	BORDIGHERA	Liguria	Imperia	877.258,89	46.534,09	25.315,98	71.850,07	77.508,03	71.850,07
A993	BORGHETTO D'ARROSCIA	Liguria	Imperia	27.941,57	1.482,16	226,66	1.708,82	2.052,41	1.708,82
B020	BORGOMARO	Liguria	Imperia	53.249,24	2.824,60	746,68	3.571,28	15.415,67	3.571,28
B559	CAMPOROSSO	Liguria	Imperia	371.489,67	19.705,82	18.108,53	37.814,15	83.953,13	37.814,15
B734	CARAVONICA	Liguria	Imperia	15.486,59	821,48	350,06	1.171,54	326,65	326,65
C110	CASTEL VITTORIO	Liguria	Imperia	20.407,50	1.082,51	-133,89	948,62	575,19	575,19
C143	CASTELLARO	Liguria	Imperia	58.686,43	3.113,01	1.536,81	4.649,82	2.067,64	2.067,64
C511	CERIANA	Liguria	Imperia	77.348,51	4.102,94	2.192,67	6.295,61	19.142,41	6.295,61
C559	CERVO	Liguria	Imperia	81.578,88	4.327,34	1.662,06	5.989,40	14.832,04	5.989,40
C578	CESIO	Liguria	Imperia	15.132,82	802,72	344,22	1.146,94	711,47	711,47
C657	CHIUSANICO	Liguria	Imperia	32.094,83	1.702,47	316,89	2.019,35	1.246,53	1.246,53
C660	CHIUSAVECCHIA	Liguria	Imperia	28.081,68	1.489,59	-9,55	1.480,04	1.350,34	1.350,34
C718	CIPRESSA	Liguria	Imperia	80.653,13	4.278,24	3.160,09	7.438,33	26.197,99	7.438,33



Codice catastale	Denominazione	Regione	Provincia	Fabbisogno standard monetario per la funzione sociale 2021 (A)	Incremento dotazione F.S.C. 2021 di 215,923 mln, sviluppo servizi sociali; art. 1, comma 449, lettera d) quinquies, L. 232 del 2016 (B)	Variazione dovuta all'aggiornamento della metodologia del sociale (C)	Somma tra Incremento dotazione F.S.C. 2021 di 215,923 mln e variazione dovuta all'aggiornamento della metodologia (D = B+C)	Differenza FSC 2021-2020 (E)	Risorse effettive aggiuntive (F = Minimo (D,E))
C755	CIVEZZA	Liguria	Imperia	28.388,18	1.505,85	-1.154,02	351,83	3.240,71	351,83
D087	COSIO D'ARROSCIA	Liguria	Imperia	13.326,41	706,90	-50,73	656,17	972,28	656,17
D114	COSTAFRAINERA	Liguria	Imperia	44.708,53	2.371,56	1.100,61	3.472,17	4.924,05	3.472,17
D293	DIANO AARENTINO	Liguria	Imperia	36.524,18	1.937,42	-124,82	1.812,60	7.775,00	1.812,60
D296	DIANO CASTELLO	Liguria	Imperia	117.373,52	6.226,06	-220,26	6.005,80	4.456,78	4.456,78
D297	DIANO MARINA	Liguria	Imperia	505.261,37	26.801,53	17.260,22	44.061,74	17.120,44	17.120,44
D298	DIANO SAN PIETRO	Liguria	Imperia	61.834,62	3.280,01	4.220,05	7.500,06	19.390,02	7.500,06
D318	DOLCEACQUA	Liguria	Imperia	125.483,14	6.656,24	1.991,79	8.648,03	26.081,24	8.648,03
D319	DOLCEDO	Liguria	Imperia	83.385,10	4.423,15	1.641,21	6.064,36	22.663,60	6.064,36
E290	IMPERIA	Liguria	Imperia	3.722.400,02	197.454,24	103.331,12	300.785,36	488.764,09	300.785,36
E346	ISOLABONA	Liguria	Imperia	36.671,12	1.945,21	-150,26	1.794,95	9.952,35	1.794,95
E719	LUCINASCO	Liguria	Imperia	15.696,04	832,59	771,13	1.603,73	2.804,43	1.603,73
F123	MENDATICA	Liguria	Imperia	12.716,77	674,56	523,98	1.198,54	5.330,33	1.198,54
F290	MOLINI DI TRIORIA	Liguria	Imperia	38.205,94	2.026,63	1.480,74	3.507,37	5.166,33	3.507,37
F528	MONTEGROSSO PIAN LATTE	Liguria	Imperia	7.409,28	392,87	-195,18	297,69	1.929,30	297,69
G241	OLIVETTA SAN MICHELE	Liguria	Imperia	13.059,21	639,99	199,16	3.659,82	3.659,82	3.659,82
G164	OSPEDALETTI	Liguria	Imperia	245.299,23	13.011,28	5.676,83	18.687,11	11.020,17	11.020,17
G454	PERNALDO	Liguria	Imperia	51.389,49	2.725,95	544,34	3.270,29	11.473,72	3.270,29
G507	PIETRABRUNA	Liguria	Imperia	27.806,34	1.474,98	401,43	1.876,42	3.886,44	1.876,42
G632	PIEVE DI TECCO	Liguria	Imperia	87.505,04	4.641,69	2.320,57	6.962,26	4.576,11	4.576,11
G661	PIGNA	Liguria	Imperia	50.083,52	2.656,67	-338,39	2.318,29	11.241,50	2.318,29
G814	POMPEIANA	Liguria	Imperia	41.122,62	2.181,34	610,18	2.791,52	1.405,78	1.405,78
G840	PONTEBASSIO	Liguria	Imperia	124.961,16	6.628,55	1.664,96	8.293,51	13.547,68	8.293,51
G890	PORNASSIO	Liguria	Imperia	40.680,75	2.157,91	970,13	3.128,04	12.790,45	3.128,04
H027	PRELA	Liguria	Imperia	30.255,07	1.604,88	205,41	1.810,28	3.726,48	1.810,28
H180	RANZO	Liguria	Imperia	31.946,20	1.694,58	281,10	1.975,69	1.606,01	1.606,01
H257	REZZO	Liguria	Imperia	20.595,58	1.092,49	407,23	1.499,72	594,14	594,14
H328	RIVA LIGURE	Liguria	Imperia	211.904,22	11.240,43	5.414,38	16.654,82	27.981,60	16.654,82
H460	ROCCHETTA NERVINA	Liguria	Imperia	15.955,19	846,34	512,06	1.358,40	2.652,87	1.358,40
H763	SAN BARTOLOMEO AL MARE	Liguria	Imperia	221.372,65	11.742,68	5.583,18	17.325,86	10.827,02	10.827,02
H780	SAN BIAGIO DELLA CIMA	Liguria	Imperia	64.231,26	3.407,14	-194,70	3.212,44	15.048,37	3.212,44
H957	SAN LORENZO AL MARE	Liguria	Imperia	86.682,48	4.598,06	1.113,54	5.711,60	10.195,56	5.711,60
I138	SANREMO	Liguria	Imperia	4.941.226,63	262.106,75	106.517,01	368.623,76	879.780,35	368.623,76
I365	SANTO STEFANO AL MARE	Liguria	Imperia	145.524,74	7.719,34	3.007,13	10.726,47	4.366,47	4.366,47
I556	SEBORGIA	Liguria	Imperia	17.907,43	949,90	8,81	958,71	786,53	786,53
I796	SOLDANO	Liguria	Imperia	49.676,22	2.635,07	65,70	2.700,77	10.048,07	2.700,77
L024	TAGGIA	Liguria	Imperia	1.128.266,79	59.848,77	12.452,54	72.301,31	170.827,54	72.301,31
L146	TERZORIO	Liguria	Imperia	11.458,95	607,84	57,30	665,14	737,82	665,14
L430	TRIORIA	Liguria	Imperia	19.466,79	1.032,61	640,62	1.673,24	6.707,98	1.673,24
L596	VALLEBONA	Liguria	Imperia	65.751,71	3.487,79	-326,53	3.161,26	8.251,98	3.161,26
L599	VALLEROCISIA	Liguria	Imperia	569.166,99	30.191,39	25.838,50	56.029,89	87.850,58	56.029,89
L693	VASIA	Liguria	Imperia	25.016,75	1.327,01	515,18	1.842,19	707,33	707,33
L741	VENTIMIGLIA	Liguria	Imperia	2.074.575,31	110.045,59	39.104,76	149.150,35	424.680,81	149.150,35
L809	VESSALICO	Liguria	Imperia	16.809,02	891,63	439,88	1.331,51	716,20	716,20
L843	VILLA FARALDI	Liguria	Imperia	24.688,27	1.308,53	274,00	1.582,52	1.194,86	1.194,86
M087	MONITALTO CARPASIO	Liguria	Imperia	30.987,99	1.643,75	1.499,66	3.143,41	2.598,81	2.598,81
A261	AMEGLIA	Liguria	La Spezia	295.595,45	15.979,34	9.204,61	24.893,85	7.736,41	7.736,41
A373	ARCOLA	Liguria	La Spezia	720.158,04	38.200,69	14.603,86	52.804,55	24.943,71	24.943,71
A836	BEVERINO	Liguria	La Spezia	138.365,80	7.339,60	5.180,73	12.520,33	12.520,33	12.520,33
A932	BOLANO	Liguria	La Spezia	482.088,12	25.572,30	16.891,82	42.464,12	53.499,75	42.464,12
A961	BONASSOLA	Liguria	La Spezia	57.523,14	3.051,31	-5,53	3.045,78	3.679,57	3.045,78
A992	BORGHETTO DI VARA	Liguria	La Spezia	53.128,46	2.818,19	-8,89	2.809,50	1.394,27	1.394,27
B214	BRIGNATO	Liguria	La Spezia	72.530,40	3.847,37	-258,34	3.589,12	2.450,32	2.450,32
B410	CALICE AL CORNOVIGLIO	Liguria	La Spezia	70.280,23	3.728,01	2.052,89	5.780,89	1.794,24	1.794,24
B838	CARRO	Liguria	La Spezia	34.703,91	1.840,86	118,90	1.959,76	1.409,18	1.409,18
B839	CARRODANO	Liguria	La Spezia	29.841,33	1.582,93	127,48	1.710,41	2.084,33	1.710,41
C240	CASTELNUOVO MAGRA	Liguria	La Spezia	525.512,38	27.875,74	12.084,83	39.960,57	62.976,77	39.960,57
D265	DEIVA MARINA	Liguria	La Spezia	89.048,06	4.723,54	1.723,57	6.447,12	2.703,07	2.703,07
D655	FOLLO	Liguria	La Spezia	399.747,29	21.204,54	22.731,32	43.935,87	66.240,43	43.935,87
D758	FRAMJURA	Liguria	La Spezia	44.049,45	2.336,60	850,28	3.186,88	2.374,09	2.374,09
E070	SESTA GODANO	Liguria	La Spezia	95.040,77	5.041,43	1.382,25	6.423,67	1.906,07	1.906,07
E463	LA SPEZIA	Liguria	La Spezia	9.109.070,72	483.189,52	269.800,21	752.989,72	700.963,36	700.963,36
E542	LERICI	Liguria	La Spezia	831.547,58	44.109,34	21.309,92	65.419,25	33.796,30	33.796,30
E560	LEVANTO	Liguria	La Spezia	404.944,28	21.480,22	14.568,33	36.048,55	27.992,68	27.992,68
E842	MAISSANA	Liguria	La Spezia	36.054,57	1.912,51	7,40	1.919,92	3.483,80	1.919,92
F609	MONTEROSSO AL MARE	Liguria	La Spezia	100.397,99	5.325,60	3.841,23	9.166,83	17.858,17	9.166,83
G143	LUNI	Liguria	La Spezia	497.575,12	26.393,81	10.780,70	37.174,51	47.608,43	37.174,51
G664	PIGNONE	Liguria	La Spezia	31.058,91	1.647,52	335,47	1.982,99	816,65	816,65
G925	PORTOVENERE	Liguria	La Spezia	251.136,91	13.321,53	8.055,72	21.377,24	9.418,77	9.418,77
H275	RICCÒ DEL GOLFO DI SPEZIA	Liguria	La Spezia	216.309,35	11.474,10	10.902,15	22.376,25	39.015,94	22.376,25
H304	RIOMAGGIORE	Liguria	La Spezia	106.998,95	5.675,75	3.358,11	9.033,86	8.264,65	8.264,65
H461	ROCCHETTA DI VARA	Liguria	La Spezia	44.141,27	2.341,47	106,87	2.448,34	3.554,20	2.448,34
I363	SANTO STEFANO DI MAGRA	Liguria	La Spezia	595.819,69	31.605,18	14.396,71	46.001,89	45.005,26	45.005,26
I449	SARZANA	Liguria	La Spezia	1.825.706,38	96.844,37	67.708,72	164.553,08	209.893,73	164.553,08
L881	VARESE LIGURE	Liguria	La Spezia	131.287,36	6.964,12	1.682,08	8.646,20	2.419,58	2.419,58
L774	VERNAZZA	Liguria	La Spezia	56.838,67	3.015,00	1.144,85	4.159,85	1.980,17	1.980,17
L819	VEZZANO LIGURE	Liguria	La Spezia	469.210,39	24.889,21	10.948,29	35.837,50	45.419,70	35.837,50
M177	ZIGNAGO	Liguria	La Spezia	26.012,58	1.485,92	36,54	1.522,46	516,88	516,88
A122	ALASSIO	Liguria	Savona	942.331,19	49.985,84	34.531,43	84.517,26	30.203,25	30.203,25
A145	ALBENGA	Liguria	Savona	2.075.945,79	110.112,98	67.947,26	178.060,24	246.034,04	178.060,24
A165	ALBISSOLA MARINA	Liguria	Savona	430.539,51	22.837,86	19.326,69	42.164,55	8.115,87	8.115,87
A166	ALBISSOLA SUPERIORE	Liguria	Savona	789.218,31	41.893,99	18.566,95	60.430,94	81.786,99	60.430,94
A226	ALTARE	Liguria	Savona	132.715,68	7.039,89	1.083,67	8.123,55	2.455,41	2.455,41
A278	ANDORA	Liguria	Savona	544.321,49	28.873,47	11.160,29	40.033,74	22.591,07	22.591,07
A422	ARNASCO	Liguria	Savona	34.561,66	1.833,32	1.430,15	3.263,47	757,64	757,64
A593	BALESTRINO	Liguria	Savona	27.129,95	1.439,10	-232,22	1.206,89	929,57	1.206,89
A647	BARDINETO	Liguria	Savona	38.319,24	2.032,64	-180,97	1.851,67	8.215,55	1.851,67
A796	BERGEGGI	Liguria	Savona	68.391,42	3.627,81	1.636,64	5.264,45	4.098,15	4.098,15
A931	BOISSANO	Liguria	Savona	123.543,56	6.553,35	2.301,27	8.854,62	2.519,20	2.519,20
A999	BORGHETTO SANTO SPIRITO	Liguria	Savona	404.077,50	21.434,24	8.203,44	29.637,68	12.949,00	12.949,00
B005	BORGIO VEREZZI	Liguria	Savona	148.707,08	7.888,15	1.889,91	9.078,06	7.669,94	7.669,94
B048	BORMIDA	Liguria	Savona	22.178,44	1.176,45	89,70	1.266,15	734,15	734,15
B369	CAIRO MONTENOTTE	Liguria	Savona	954.759,76	50.645,11	14.310,43	64.955,54	36.283,91	36.283,91
B409	CALICE LIGURE	Liguria	Savona	96.052,97	5.095,12	2.895,56	7.990,68	10.444,89	7.990,68
B416	CALIZZANO	Liguria	Savona	93.402,00	4.954,50	2.517,26	7.471,76	5.716,38	5.716,38







Codice catastale	Denominazione	Regione	Provincia	Fabbisogno standard monetario per la funzione sociale 2021 (A)	Incremento dotazione F.S.C. 2021 di 215,923 mln, sviluppo servizi sociali; art. 1, comma 419, lettera d) quinquies, L. 232 del 2016 (B)	Variazione dovuta all'aggiornamento della metodologie del sociale (C)	Somma tra Incremento dotazione F.S.C. 2021 di 215,923 mln e variazione dovuta all'aggiornamento della metodologie (D = B+C)	Differenza FSC 2021-2020 (E)	Risorse effettive aggiuntive (F = Minimo (D,E))
B748	CARCARE	Liguria	Savona	400.983,12	21.270,10	12.567,62	33.837,72	17.072,18	17.072,18
B927	CASANOVA LEHRONE	Liguria	Savona	41.806,32	2.217,61	947,00	3.164,61	1.276,69	1.276,69
C083	CASTELBIANCO	Liguria	Savona	14.414,91	764,64	562,95	1.327,59	436,11	436,11
C276	CASTELVECCHIO DI ROCCA BARBENA	Liguria	Savona	7.988,32	423,74	79,37	503,11	346,18	346,18
C443	CELLE LIGURE	Liguria	Savona	382.813,82	20.306,31	13.429,60	33.735,91	11.728,54	11.728,54
C463	CENGIO	Liguria	Savona	227.507,49	12.068,11	4.654,45	16.722,55	2.956,09	2.956,09
C510	CERIALE	Liguria	Savona	417.706,68	22.157,21	14.545,94	36.703,15	23.530,61	23.530,61
C729	CISANO SUL NEVA	Liguria	Savona	109.829,64	5.825,90	4.459,41	10.285,31	2.625,15	2.625,15
D095	COSSERIA	Liguria	Savona	55.561,51	2.947,25	806,33	3.753,58	1.741,75	1.741,75
D264	DEGO	Liguria	Savona	117.001,58	6.206,33	3.047,58	9.253,92	2.353,40	2.353,40
D424	ERLI	Liguria	Savona	14.112,70	748,61	338,96	1.087,56	437,71	437,71
D522	ORCO PEGLINO	Liguria	Savona	42.449,87	2.251,75	-865,57	1.766,17	1.241,07	1.241,07
D600	FINALE LIGURE	Liguria	Savona	926.073,35	49.123,45	24.863,88	73.987,32	64.002,56	64.002,56
D627	GARLENDIA	Liguria	Savona	61.646,63	3.270,04	-456,24	2.813,80	4.062,73	2.813,80
E264	GIUSTENICE	Liguria	Savona	46.927,96	2.489,29	427,24	2.916,53	2.850,05	2.850,05
E268	GILUVALLA	Liguria	Savona	24.893,51	1.320,74	295,29	1.616,03	574,95	574,95
E414	LAIUEGLIA	Liguria	Savona	126.632,13	6.823,29	3.202,38	10.025,53	6.407,20	6.407,20
E532	LOANO	Liguria	Savona	921.351,12	48.872,96	21.640,51	70.513,47	84.973,00	70.513,47
E816	MAGLIOLO	Liguria	Savona	45.244,87	2.400,01	811,93	3.211,94	8.016,16	3.211,94
E880	MALLARE	Liguria	Savona	65.809,78	3.490,87	1.493,79	4.984,66	1.171,60	1.171,60
F046	MASSIMINO	Liguria	Savona	6.194,05	328,56	-32,05	296,52	176,42	176,42
F213	MILLESIMO	Liguria	Savona	225.117,03	11.941,30	3.450,41	15.391,72	20.204,31	15.391,72
F226	MIOGLIA	Liguria	Savona	29.467,65	1.563,11	-96,21	1.466,90	2.794,09	1.466,90
F813	MURIALDO	Liguria	Savona	47.767,78	2.533,84	514,79	3.048,63	968,30	968,30
F847	NASINO	Liguria	Savona	12.716,19	674,53	271,72	946,24	534,81	534,81
F926	NOLI	Liguria	Savona	178.255,11	9.455,52	1.129,87	10.585,39	6.553,15	6.553,15
G076	ONZO	Liguria	Savona	12.788,99	678,39	366,38	1.044,77	358,03	358,03
G144	ORTOVERO	Liguria	Savona	81.149,45	4.304,56	3.401,32	7.705,88	5.790,29	5.790,29
G155	OSIGLIA	Liguria	Savona	26.355,37	1.398,02	93,84	1.491,86	778,92	778,92
G281	PALLARE	Liguria	Savona	48.604,31	2.578,21	147,74	2.725,95	1.154,37	1.154,37
G542	PIANA CRIXIA	Liguria	Savona	45.918,18	2.435,72	1.285,99	3.701,71	1.127,73	1.127,73
G605	PIETRA LIGURE	Liguria	Savona	695.676,02	36.902,05	13.481,11	50.383,16	23.685,21	23.685,21
G741	PIODIO	Liguria	Savona	30.147,55	1.599,17	-124,77	1.474,41	539,57	539,57
G866	PONTINVREA	Liguria	Savona	42.814,94	2.271,11	-502,53	1.768,59	1.637,52	1.637,52
H126	QUILLANO	Liguria	Savona	490.716,22	26.029,98	13.726,61	39.753,59	65.232,60	39.753,59
H266	RIALTO	Liguria	Savona	27.145,01	1.439,90	-142,39	1.297,51	661,64	661,64
H452	ROCCAVIGNALE	Liguria	Savona	38.528,47	2.043,74	-95,37	1.948,37	1.038,96	1.038,96
H453	SASSELLO	Liguria	Savona	112.916,42	5.989,64	3.418,00	9.407,63	14.211,15	9.407,63
H480	SAVONA	Liguria	Savona	6.012.544,22	318.934,66	208.606,89	527.541,55	373.525,91	373.525,91
I926	SPOTORNO	Liguria	Savona	272.863,89	14.474,03	5.496,63	19.970,66	11.758,77	11.758,77
I946	STELLA	Liguria	Savona	166.465,38	8.830,14	1.680,15	10.490,29	8.283,07	8.283,07
I947	STELLANELLO	Liguria	Savona	42.241,02	2.240,67	697,97	2.938,64	2.938,64	2.938,64
L152	TESTICO	Liguria	Savona	11.304,92	599,67	55,62	655,28	2.232,31	655,28
L190	TOIRANO	Liguria	Savona	134.556,55	7.137,54	2.542,79	9.680,33	18.923,69	9.680,33
L315	TOVO SAN GIACOMO	Liguria	Savona	110.608,11	5.667,19	-365,99	5.301,20	3.223,51	3.223,51
L489	URBE	Liguria	Savona	47.443,65	2.515,64	943,61	3.459,25	5.361,89	3.459,25
L528	VADO LIGURE	Liguria	Savona	853.899,24	34.989,83	25.704,43	60.693,26	14.983,23	14.983,23
L675	VARAZZE	Liguria	Savona	1.027.543,89	54.525,94	12.476,13	66.999,08	20.743,98	20.743,98
L730	VENDONIE	Liguria	Savona	20.087,27	1.055,53	711,09	1.766,62	618,89	618,89
L823	VEZZI PORTIO	Liguria	Savona	37.758,36	2.022,89	1.007,66	3.030,55	812,61	812,61
L975	VILLANOVA D'ALBENGA	Liguria	Savona	121.889,14	6.454,99	-254,82	6.200,36	4.025,59	4.025,59
M197	ZUCCARELLO	Liguria	Savona	16.447,27	872,44	484,55	1.356,99	2.836,66	1.356,99
A057	ADRARA SAN MARTINO	Lombardia	Bergamo	108.037,65	5.730,84	-1.011,79	4.719,06	2.257,72	2.257,72
A058	ADRARA SAN ROCCO	Lombardia	Bergamo	36.389,18	1.930,26	-1.460,98	489,28	1.186,83	489,28
A129	ALBANO SANTALESANDRO	Lombardia	Bergamo	454.983,20	24.664,98	-12.245,20	12.419,78	7.931,58	7.931,58
A163	ALBINO	Lombardia	Bergamo	1.027.686,24	54.513,49	-61.520,33	-7.006,84	16.806,44	0,00
A193	ALGUA	Lombardia	Bergamo	26.607,40	1.411,39	-3.484,07	-2.072,68	1.898,06	0,00
A214	ALMÉ	Lombardia	Bergamo	355.260,88	18.844,77	-5.884,13	12.960,64	4.358,64	4.358,64
A215	VILLA D'ALMÉ	Lombardia	Bergamo	362.748,00	19.241,92	-6.930,88	12.311,05	3.728,02	3.728,02
A216	ALMENNO SAN BARTOLOMEO	Lombardia	Bergamo	353.330,20	18.742,36	-2.236,47	16.505,88	5.122,31	5.122,31
A217	ALMENNO SAN SALVATORE	Lombardia	Bergamo	325.240,89	17.252,36	-7.948,94	9.303,43	7.850,08	7.850,08
A246	ALZANO LOMBARDO	Lombardia	Bergamo	793.332,35	42.082,22	-39.672,13	2.410,99	12.319,96	2.410,99
A259	AMBIVERE	Lombardia	Bergamo	106.385,96	5.643,23	-3.946,44	1.696,79	2.722,25	1.696,79
A304	ANTEGNATE	Lombardia	Bergamo	162.920,34	8.598,17	-3.923,84	4.674,33	5.252,06	4.674,33
A385	ARCENE	Lombardia	Bergamo	252.920,70	13.416,15	-7.788,25	5.627,89	5.315,86	5.315,86
A383	ARDESIO	Lombardia	Bergamo	206.219,52	10.938,89	-1.177,94	9.760,95	3.585,85	3.585,85
A440	ARZAGO D'ADDA	Lombardia	Bergamo	123.863,83	6.570,34	-6.682,96	-92,62	3.281,33	0,00
A511	AVERARA	Lombardia	Bergamo	9.835,32	521,71	-590,38	-68,67	441,42	0,00
A517	AVIATICO	Lombardia	Bergamo	25.696,02	1.363,04	-2.171,92	-808,87	11.086,26	0,00
A528	AZZANO SAN PAOLO	Lombardia	Bergamo	466.194,73	24.729,24	-9.403,76	15.325,48	8.266,43	8.266,43
A533	AZZONE	Lombardia	Bergamo	20.476,19	1.086,16	-100,34	985,82	438,87	438,87
A557	BAGNATICA	Lombardia	Bergamo	198.171,14	10.565,01	4.145,00	14.710,01	4.908,91	4.908,91
A631	BARBATA	Lombardia	Bergamo	28.136,16	1.492,48	338,28	1.830,75	909,68	909,68
A664	BARZANO	Lombardia	Bergamo	218.772,73	11.604,77	-6.813,34	4.791,43	3.395,88	3.395,88
A684	BARZANA	Lombardia	Bergamo	77.221,36	4.096,20	-1.637,17	2.459,03	1.680,51	1.680,51
A732	BEDULITA	Lombardia	Bergamo	31.846,81	1.689,31	-2.477,29	-787,98	674,03	0,00
A786	BERBENNO	Lombardia	Bergamo	114.703,09	6.084,41	-8.137,74	-2.053,33	10.338,60	0,00
A794	BERGAMO	Lombardia	Bergamo	12.845.079,39	681.365,63	105.985,17	787.350,80	698.518,46	698.518,46
A815	BERZO SAN FERMO	Lombardia	Bergamo	64.075,51	3.399,04	2.497,76	5.896,76	1.463,75	1.463,75
A846	BIANZANO	Lombardia	Bergamo	27.557,45	1.459,13	-1.147,80	311,33	4.024,24	311,33
A903	BIELLO	Lombardia	Bergamo	2.839,06	150,60	-385,00	-134,40	466,72	0,00
A927	BOLGARE	Lombardia	Bergamo	313.242,64	16.515,92	-1.646,43	14.969,49	6.472,15	6.472,15
A950	BOLTERE	Lombardia	Bergamo	302.998,54	16.072,52	-6.282,80	9.809,72	24.181,18	9.809,72
A962	BONATE SOTTO	Lombardia	Bergamo	356.527,24	18.911,94	-7.421,63	11.490,31	4.516,48	4.516,48
A963	BONATE SOPRA	Lombardia	Bergamo	540.860,77	28.689,89	-11.970,83	16.719,06	22.094,46	16.719,06
B010	BORGIO DI TERZO	Lombardia	Bergamo	65.528,13	3.475,93	-740,45	2.735,48	122,94	122,94
B083	BOSSICO	Lombardia	Bergamo	41.410,84	2.196,63	-1.202,69	893,95	871,57	871,57
B088	BOTTANUCO	Lombardia	Bergamo	271.387,63	14.995,72	-5.362,56	9.633,16	4.124,17	4.124,17
B112	BRACCA	Lombardia	Bergamo	31.153,25	1.652,52	-1.756,00	-103,48	1.105,96	0,00
B123	BRANZI	Lombardia	Bergamo	34.462,71	1.828,07	-2.762,69	-934,62	6.521,33	0,00
B137	BREMBATE	Lombardia	Bergamo	502.100,45	26.633,86	-9.532,79	17.101,07	21.063,83	17.101,07
B138	BREMBATE DI SOPRA	Lombardia	Bergamo	470.902,08	24.978,94	-9.213,43	15.765,51	28.464,47	15.765,51
B178	BRIGNANO GERA D'ADDA	Lombardia	Bergamo	318.509,57	16.895,30	-2.619,72	14.275,58	13.707,83	13.707,83
B217	BRUMANO	Lombardia	Bergamo	4.851,72	257,36	1.267,91	1.525,27	3.621,24	1.525,27
B223	BRUSAPORTO	Lombardia	Bergamo	271.003,37	14.375,34	-5.268,17	9.107,17	5.125,16	5.125,16



Codice catastale	Denominazione	Regione	Provincia	Fabbisogno standard monetario per la funzione sociale 2021 (A)	Incremento dotazione F.S.C. 2021 di 215,923 mln, sviluppo servizi sociali; art. 1, comma 449, lettera d) quinquies, L. 232 del 2016 (B)	Variazione dovuta all'aggiornamento della metodologia del sociale (C)	Somma tra incremento dotazione F.S.C. 2021 di 215,923 mln e variazione dovuta all'aggiornamento della metodologia (D = B+C)	Differenza FSC 2021-2020 (E)	Risorse effettive aggiuntive (F = Minimo (D,E))
B310	SAN PAOLO D'ARGON	Lombardia	Bergamo	287.880,56	15.270,59	-2.885,79	12.384,80	4.916,36	4.916,36
B333	CALCINATE	Lombardia	Bergamo	331.468,60	17.582,71	-4.956,18	12.626,53	6.521,01	6.521,01
B395	CALCIO	Lombardia	Bergamo	311.819,90	16.540,45	-4.249,37	12.291,07	11.140,58	11.140,58
B434	CALUSCO D'ADDA	Lombardia	Bergamo	487.447,96	25.856,62	-12.382,43	13.474,19	9.080,43	9.080,43
B442	CALVENZANO	Lombardia	Bergamo	212.740,10	11.284,77	-8.071,56	3.213,21	4.761,70	3.213,21
B471	CAMERATA CORNELLO	Lombardia	Bergamo	28.134,94	1.492,41	-1.822,49	-330,08	1.246,67	0,00
B618	CANONICA D'ADDA	Lombardia	Bergamo	248.446,12	13.178,79	-4.271,98	8.906,81	3.518,12	3.518,12
B661	CAPIZZONE	Lombardia	Bergamo	58.766,71	3.117,27	-1.812,15	1.305,12	712,58	712,58
B703	CAPRIATE SAN GERVASIO	Lombardia	Bergamo	488.191,94	25.896,08	-4.039,12	21.856,96	18.544,72	18.544,72
B710	CAPRINO BERGAMASCO	Lombardia	Bergamo	174.671,82	9.265,44	-2.426,76	6.838,68	4.177,36	4.177,36
B731	CARAVAGGIO	Lombardia	Bergamo	1.016.435,33	53.916,69	-54.359,19	-442,50	35.321,70	0,00
B801	CARROBBIO DEGLI ANGELI	Lombardia	Bergamo	225.169,98	11.944,11	-5.523,42	6.420,69	4.788,54	4.788,54
B803	CARONIA	Lombardia	Bergamo	19.899,34	1.055,56	-93,77	961,78	1.125,08	961,78
B854	CARVICO	Lombardia	Bergamo	230.790,60	12.242,26	-6.644,67	5.597,59	4.279,67	4.279,67
B847	CASAZZA	Lombardia	Bergamo	229.547,29	12.129,26	1.303,77	13.433,03	4.693,62	4.693,62
B871	CASIRATE D'ADDA	Lombardia	Bergamo	216.835,06	11.597,29	-7.291,49	4.305,81	4.426,69	4.225,91
B878	CASINIGO	Lombardia	Bergamo	173.674,60	9.212,55	-3.216,67	5.995,88	3.137,69	3.137,69
C207	CASSIGLIO	Lombardia	Bergamo	5.030,29	265,83	-550,17	-284,34	1.748,76	0,00
C279	CASTELLI CALEPIO	Lombardia	Bergamo	639.114,32	33.901,74	-13.226,76	20.674,98	9.534,43	9.534,43
C285	CASTEL ROZZONE	Lombardia	Bergamo	126.828,83	6.727,62	-5.888,14	839,48	2.564,25	839,48
C324	CASTIONE DELLA PRESOLANA	Lombardia	Bergamo	202.966,08	10.767,37	-4.717,36	6.050,01	5.552,26	6.050,01
C337	CASTRO	Lombardia	Bergamo	74.046,76	3.927,90	-1.692,25	2.235,55	1.785,29	1.785,29
C396	CAVERNAGO	Lombardia	Bergamo	99.057,45	5.254,49	-5.929,09	-674,60	3.417,67	0,00
C410	CAZZANO SANT'ANDREA	Lombardia	Bergamo	60.005,78	3.183,00	39,86	3.222,86	1.427,29	1.427,29
C456	CENATE SOPRA	Lombardia	Bergamo	110.712,53	5.872,73	-2.953,32	3.519,41	2.935,43	2.935,43
C457	CENATE SOTTO	Lombardia	Bergamo	171.182,12	9.080,33	-2.035,43	7.044,90	4.659,25	4.659,25
C459	CENE	Lombardia	Bergamo	241.076,72	12.787,88	-4.025,71	8.762,17	7.432,32	7.432,32
C506	CERETE	Lombardia	Bergamo	77.444,54	4.108,04	-3.636,86	471,18	3.127,48	471,18
C635	CHIGNOLO D'ISOLA	Lombardia	Bergamo	159.477,23	8.459,45	-2.124,90	6.334,55	3.119,33	3.119,33
C649	CHIUDUNO	Lombardia	Bergamo	345.002,42	18.300,61	-6.832,68	11.467,93	5.020,71	5.020,71
C728	CISANO BERGAMASCO	Lombardia	Bergamo	357.809,17	18.979,94	-8.110,96	10.868,98	5.478,10	5.478,10
C730	CISERANO	Lombardia	Bergamo	314.960,07	16.707,02	-3.436,46	13.270,56	6.014,24	6.014,24
C759	CIVIDATE AL PIANO	Lombardia	Bergamo	296.425,41	15.829,94	-5.782,99	10.046,95	7.226,41	7.226,41
C789	LIBIALE CLANEZZO	Lombardia	Bergamo	63.411,02	3.363,63	441,04	3.804,67	1.508,01	1.508,01
C800	CLUSONE	Lombardia	Bergamo	567.960,90	30.127,41	-11.560,50	18.566,91	8.665,12	8.665,12
C835	COLERE	Lombardia	Bergamo	56.452,18	2.994,50	-796,99	2.197,51	1.573,25	1.573,25
C894	COLOGNO AL SERIO	Lombardia	Bergamo	624.783,07	33.141,54	-16.852,91	16.288,63	15.830,55	15.830,55
C910	COLZATE	Lombardia	Bergamo	79.405,28	4.212,04	-321,53	3.890,52	2.158,52	2.158,52
C937	COMUN NUOVO	Lombardia	Bergamo	206.694,93	10.964,11	-8.390,72	2.573,39	5.404,72	2.573,39
D015	CORNÀ IMAGNA	Lombardia	Bergamo	39.098,85	2.073,99	-3.076,07	-1.004,07	616,39	0,00
D016	CORNALBA	Lombardia	Bergamo	14.194,97	752,97	120,64	873,61	6.630,09	873,61
D066	CORTENUOVA	Lombardia	Bergamo	84.939,88	4.505,63	-4.895,55	-389,93	2.506,48	0,00
D103	COSTA VALLE IMAGNA	Lombardia	Bergamo	30.500,03	1.617,87	-1.626,85	-8,98	795,82	0,00
D110	COSTA DI MEZZATE	Lombardia	Bergamo	166.557,61	8.835,03	-690,86	8.144,16	3.441,56	3.441,56
D111	COSTA SERINA	Lombardia	Bergamo	45.846,94	2.431,95	-3.005,89	-573,95	16.414,71	0,00
D117	COSTA VOLPINO	Lombardia	Bergamo	597.856,88	31.182,79	-10.036,96	21.145,83	19.458,57	19.458,57
D128	COVO	Lombardia	Bergamo	219.041,64	11.619,04	5.616,81	6.002,22	4.363,89	4.363,89
D139	CRESPIANO	Lombardia	Bergamo	109.893,75	9.011,46	-3.212,28	5.799,18	3.126,62	3.126,62
D221	CURNO	Lombardia	Bergamo	445.727,79	23.543,57	-17.201,16	6.342,42	881,01	6.442,42
D223	CUSIO	Lombardia	Bergamo	12.807,13	679,25	-592,29	87,06	306,19	87,06
D245	DALMINE	Lombardia	Bergamo	1.709.388,86	90.674,32	-29.387,06	61.287,26	26.735,08	26.735,08
D352	DOSSENA	Lombardia	Bergamo	44.865,35	2.380,94	-2.042,82	338,12	1.250,24	338,12
D406	ENDINE GAIANO	Lombardia	Bergamo	195.139,47	10.351,15	-312,79	10.038,35	2.530,68	2.530,68
D411	ENTRATICO	Lombardia	Bergamo	90.061,25	4.777,29	-2.424,94	2.352,35	7.228,66	2.352,35
D490	FARA GERA D'ADDA	Lombardia	Bergamo	444.992,12	23.604,55	-14.432,25	9.172,31	53.893,13	9.172,31
D491	FARA OLIVANA CON SOLA	Lombardia	Bergamo	57.870,52	3.069,73	-941,43	2.128,30	881,23	881,23
D589	FILAGO	Lombardia	Bergamo	147.278,16	7.812,35	1.992,91	9.805,26	4.282,39	4.282,39
D604	FINO DEL MONTE	Lombardia	Bergamo	56.993,54	3.023,22	-1.866,78	1.156,44	1.104,89	1.104,89
D606	FIORANO AL SERIO	Lombardia	Bergamo	203.165,12	10.776,87	659,37	11.436,23	3.999,62	3.999,62
D672	FONTANELLA	Lombardia	Bergamo	240.967,41	12.782,09	-8.552,04	4.230,05	14.924,58	4.230,05
D684	FONTENO	Lombardia	Bergamo	27.811,36	1.475,25	-1.088,68	386,57	1.119,74	386,57
D688	POPPOLO	Lombardia	Bergamo	10.069,74	534,15	533,50	1.067,65	1.151,31	1.067,65
D697	FORESTO SPARSO	Lombardia	Bergamo	160.492,50	8.513,30	-1.197,84	7.315,46	3.343,39	3.343,39
D727	FORNOVO SAN GIOVANNI	Lombardia	Bergamo	156.729,33	8.313,69	-4.786,57	3.527,12	2.630,12	2.630,12
D817	FUPIANO VALLE IMAGNA	Lombardia	Bergamo	6.617,58	457,12	-1.022,96	-565,84	4.153,30	0,00
D903	GANDELLINO	Lombardia	Bergamo	47.835,95	2.537,45	-3.880,67	-1.343,22	12.102,58	0,00
D905	GANDINO	Lombardia	Bergamo	345.272,84	18.314,95	-2.046,54	16.268,41	4.817,92	4.817,92
D906	GANDOSSO	Lombardia	Bergamo	68.051,37	3.609,78	-268,82	3.340,96	1.081,86	1.081,86
D943	GAVERINA TERME	Lombardia	Bergamo	43.566,59	2.310,98	-1.765,51	545,47	1.240,07	545,47
D952	GAZZANIGA	Lombardia	Bergamo	330.051,26	17.507,53	-419,32	17.088,20	10.621,00	10.621,00
E006	GHISALBA	Lombardia	Bergamo	308.089,04	16.342,54	-5.302,11	11.040,44	7.327,94	7.327,94
E100	GORLAGO	Lombardia	Bergamo	289.394,95	15.350,92	2.060,39	17.411,31	4.450,05	4.450,05
E103	GORLE	Lombardia	Bergamo	379.424,18	20.126,51	-4.838,69	15.287,82	6.071,07	6.071,07
E106	GORNO	Lombardia	Bergamo	86.830,47	4.605,91	-1.929,97	2.675,95	1.786,33	1.786,33
E148	GRASSOBBIO	Lombardia	Bergamo	320.502,78	17.001,03	-462,97	16.538,06	6.575,15	6.575,15
E189	GROMO	Lombardia	Bergamo	69.535,23	3.688,49	-1.367,04	2.321,45	2.923,51	2.923,45
E192	GROME	Lombardia	Bergamo	37.542,95	1.991,46	-2.841,86	-850,40	2.696,73	0,00
E219	GRUMELLO DEL MONTE	Lombardia	Bergamo	424.679,02	22.527,05	-9.016,54	13.510,51	7.819,97	7.819,97
E283	ISOLA DI FONDRÀ	Lombardia	Bergamo	10.001,61	539,53	-379,81	159,73	2.303,34	159,73
E370	ISSO	Lombardia	Bergamo	23.377,99	1.240,08	-336,10	903,99	1.054,78	903,99
E422	LALIO	Lombardia	Bergamo	223.135,44	11.836,19	194,11	12.030,30	4.017,69	4.017,69
E509	LEFFE	Lombardia	Bergamo	280.562,13	14.893,44	-5.557,78	9.335,66	4.178,00	4.178,00
E524	LENA	Lombardia	Bergamo	28.951,71	1.535,74	-2.389,74	-854,00	1.226,04	0,00
E562	LEVATE	Lombardia	Bergamo	176.678,92	9.371,91	-6.619,71	2.752,20	4.256,40	2.752,20
E560	LOCATELLO	Lombardia	Bergamo	34.473,77	1.828,66	-3.056,48	-1.227,82	1.652,72	0,00
E704	LOVERE	Lombardia	Bergamo	348.166,65	18.521,50	-11.790,03	6.731,47	8.098,43	6.731,47
E751	LURANO	Lombardia	Bergamo	110.974,23	5.886,61	-7.526,60	-1.639,99	3.307,22	0,00
E770	LUZZANA	Lombardia	Bergamo	34.164,64	1.812,26	-2.191,88	-379,62	145,76	0,00
E794	MADONE	Lombardia	Bergamo	206.574,87	10.957,74	-6.507,55	4.450,19	3.321,20	3.321,20
E901	MAPELLO	Lombardia	Bergamo	367.759,59	19.507,76	-9.100,42	10.407,34	5.375,16	5.375,16
E987	MARTINENGO	Lombardia	Bergamo	613.115,88	32.522,66	-15.151,29	17.371,36	59.954,52	17.371,36
F085	MEDOLAGO	Lombardia	Bergamo	95.204,48	5.050,11	-620,35	4.429,76	2.538,68	2.538,68
F186	MEZZOLO	Lombardia	Bergamo	8.976,78	476,17	-846,75	-370,58	2.662,70	0,00
F243	MISANO DI GERA D'ADDA	Lombardia	Bergamo	136.496,42	7.240,44	-7.646,42	-405,98	2.887,30	0,00
F276	MOIO DE' CALVI	Lombardia	Bergamo	9.475,22	502,61	-743,42	-240,81	517,32	3.043,39




Codice catastale	Denominazione	Regione	Provincia	Fabbisogno standard monetario per la funzione sociale 2021 (A)	Incremento dotazione F.S.C. 2021 di 215,923 mln, sviluppo servizi sociali; art. 1, comma 419, lettera d) quinquies, L. 232 del 2016 (B)	Variazione dovuta all'aggiornamento della metodologia del sociale (C)	Somma tra Incremento dotazione F.S.C. 2021 di 215,923 mln e variazione dovuta all'aggiornamento della metodologia (D = B+C)	Differenza FSC 2021-2020 (E)	Risorse effettive aggiuntive (F = Minimo (D,E))
F328	MONASTEROLO DEL CASTELLO	Lombardia	Bergamo	60.605,41	3.214,81	-676,25	2.538,56	4.311,62	2.538,56
F547	MONTELLO	Lombardia	Bergamo	177.666,66	9.423,99	-2.198,51	7.225,48	4.310,07	4.310,07
F720	MORENGO	Lombardia	Bergamo	108.648,82	5.763,26	-5.039,57	723,70	3.738,42	723,70
F738	MORINICO AL SERIO	Lombardia	Bergamo	137.290,58	7.282,56	-7.783,01	-500,45	3.058,20	0,00
F786	MOZZANICA	Lombardia	Bergamo	226.615,25	12.020,78	-4.817,16	7.203,62	4.209,45	4.209,45
F791	MOZZO	Lombardia	Bergamo	441.078,52	23.396,96	-8.365,61	15.031,34	5.834,73	5.834,73
F864	NEMBRO	Lombardia	Bergamo	728.187,41	38.626,61	-32.565,80	6.060,81	10.788,00	6.060,81
F941	PONTE NOSSA	Lombardia	Bergamo	108.137,68	5.736,15	-3.305,74	2.430,41	2.383,85	2.383,85
G049	OLMO AL BREMBO	Lombardia	Bergamo	22.430,42	1.189,82	-2.357,99	-1.168,17	775,60	0,00
G050	OLTRE IL COLLE	Lombardia	Bergamo	54.735,84	2.903,46	-1.911,87	991,59	2.505,44	991,59
G054	OLTRESSENDA ALTA	Lombardia	Bergamo	7.529,13	399,38	-467,78	-68,40	225,92	0,00
G068	ONETA	Lombardia	Bergamo	30.619,59	1.624,21	-1.748,13	-123,91	817,13	0,00
G075	ONORE	Lombardia	Bergamo	39.742,27	2.108,12	-962,16	1.145,95	17.521,71	1.145,95
G108	ORIO AL SERIO	Lombardia	Bergamo	86.302,48	4.577,90	-5.891,57	-1.313,66	6.679,30	0,00
G118	ORINICA	Lombardia	Bergamo	9.630,28	467,79	-319,63	137,96	325,44	137,96
G159	OSIO SOPRA	Lombardia	Bergamo	278.298,92	14.761,69	-3.299,85	11.461,85	10.683,97	10.683,97
G160	OSIO SOTTO	Lombardia	Bergamo	791.051,93	41.430,90	-23.930,58	18.430,22	39.318,93	18.430,22
G223	PACAZZANO	Lombardia	Bergamo	88.512,09	4.695,11	-1.750,41	2.944,71	2.217,15	2.217,15
G249	PALADINA	Lombardia	Bergamo	213.951,78	11.349,05	-5.160,57	6.188,48	4.743,07	4.743,07
G259	PALAZZAGO	Lombardia	Bergamo	209.391,45	11.107,14	-3.497,77	7.609,37	3.916,10	3.916,10
G295	PALOSCO	Lombardia	Bergamo	302.953,47	16.070,13	-3.164,89	12.905,24	16.305,43	12.905,24
G346	PARRE	Lombardia	Bergamo	134.096,66	7.113,14	-5.445,85	1.667,29	1.973,83	1.667,29
G350	PARZANICA	Lombardia	Bergamo	19.022,71	1.009,06	-877,63	131,43	827,68	131,43
G412	PEDRENGO	Lombardia	Bergamo	307.361,97	16.303,98	-3.314,88	12.989,09	5.564,93	5.564,93
G418	PEIA	Lombardia	Bergamo	86.682,91	4.598,08	281,73	4.879,81	1.290,13	1.290,13
G564	PIANICO	Lombardia	Bergamo	75.094,27	3.983,37	-917,27	3.066,10	1.408,60	1.408,60
G574	PIARIO	Lombardia	Bergamo	47.279,77	2.507,95	-2.543,21	-35,26	885,29	0,00
G579	PIAZZA BREMBANA	Lombardia	Bergamo	65.221,62	3.459,67	-2.352,82	1.106,86	2.266,88	1.106,86
G583	PIAZZATORRE	Lombardia	Bergamo	25.628,80	1.359,48	-1.247,33	112,14	14.012,27	112,14
G588	PIAZZOLO	Lombardia	Bergamo	4.894,37	259,62	-369,08	-109,46	1.637,14	0,00
G774	POGNANO	Lombardia	Bergamo	67.711,96	3.591,77	-3.183,58	408,19	2.062,16	408,19
G853	PONTERANICA	Lombardia	Bergamo	407.139,35	21.596,66	-6.696,72	11.899,93	5.086,86	5.086,86
G856	PONTE SAN PIETRO	Lombardia	Bergamo	786.014,61	41.694,05	-14.766,63	26.927,42	19.154,21	19.154,21
G864	PONTIDA	Lombardia	Bergamo	171.569,74	9.100,90	-6.313,68	2.787,22	3.072,21	2.787,22
G867	PONTIROLLO NUOVO	Lombardia	Bergamo	253.559,25	13.450,02	-7.896,69	5.553,33	5.559,02	5.553,33
G968	PRADALUNGA	Lombardia	Bergamo	258.394,37	13.706,50	-4.044,93	9.661,57	3.321,73	3.321,73
H020	PREDORE	Lombardia	Bergamo	105.038,60	5.571,76	-5.492,50	79,26	1.894,27	79,26
H036	PREMOLO	Lombardia	Bergamo	60.772,88	3.223,69	-2.031,31	1.192,38	1.061,44	1.061,44
H046	PRESEZZO	Lombardia	Bergamo	292.495,13	15.515,37	-5.527,84	8.987,53	4.466,83	4.466,83
H091	PLUMENENGO	Lombardia	Bergamo	82.906,27	4.397,75	-2.951,10	1.446,66	1.357,24	1.357,24
H176	RANICA	Lombardia	Bergamo	338.024,31	17.930,46	-6.321,19	11.609,27	3.279,90	3.279,90
H177	RANZANICO	Lombardia	Bergamo	61.541,60	3.264,47	-2.590,70	673,77	1.612,34	673,77
H331	RIVA DI SOLTÒ	Lombardia	Bergamo	41.447,65	2.198,59	-2.131,88	66,61	1.278,17	66,61
H482	ROGNÒ	Lombardia	Bergamo	206.044,89	10.929,63	-826,64	10.102,99	3.069,94	3.069,94
H509	ROMANO DI LOMBARDA	Lombardia	Bergamo	1.467.377,76	77.836,87	-35.086,80	42.750,07	96.642,10	42.750,07
H525	RONCOBELLO	Lombardia	Bergamo	23.806,09	1.262,79	-951,99	600,80	10.023,96	600,80
H544	RONCOLA	Lombardia	Bergamo	36.138,76	1.916,96	-1.027,25	889,71	2.349,21	889,71
H524	ROTA D'IMAGNA	Lombardia	Bergamo	43.735,54	2.320,34	-4.389,39	-2.063,05	10.430,64	0,00
H515	ROVETTA	Lombardia	Bergamo	219.689,65	11.653,41	-4.749,02	6.904,39	15.715,74	6.904,39
H910	SAN GIOVANNI BIANCO	Lombardia	Bergamo	275.215,86	14.598,79	-6.177,10	8.421,69	3.526,03	3.526,03
H079	SAN PELLEGRINO TERME	Lombardia	Bergamo	287.602,14	15.255,82	-7.082,78	8.173,04	5.823,71	5.823,71
H168	SANTA BRIGIDA	Lombardia	Bergamo	27.181,02	1.441,81	-2.223,11	-781,30	4.193,57	0,00
H437	SARNICO	Lombardia	Bergamo	404.458,72	21.454,46	-8.844,67	12.609,80	11.135,63	11.135,63
H506	SCANZOROSCIATE	Lombardia	Bergamo	565.607,88	30.002,60	-17.216,64	12.783,96	17.354,27	12.783,96
H530	SCHILPARIO	Lombardia	Bergamo	70.900,32	3.760,90	-2.548,76	1.212,14	8.794,17	1.212,14
H567	SEDRINA	Lombardia	Bergamo	131.514,06	6.976,15	-491,06	6.485,09	3.892,59	3.892,59
H597	SERVINO	Lombardia	Bergamo	126.871,39	6.729,88	-3.249,08	3.480,80	5.375,95	3.480,80
H628	SERIATE	Lombardia	Bergamo	2.000.688,36	106.126,26	-1.191,85	107.318,12	153.535,47	107.318,12
H629	SERINA	Lombardia	Bergamo	115.978,19	6.151,94	-5.463,89	688,05	19.786,07	688,05
H812	SOLTO COLLINA	Lombardia	Bergamo	86.534,51	4.590,21	-1.513,30	3.076,91	5.541,40	3.076,91
H813	SOLZA	Lombardia	Bergamo	93.993,39	4.985,87	-3.317,29	1.668,58	1.879,24	1.668,58
H830	SONGAVAZZO	Lombardia	Bergamo	31.369,14	1.663,97	-2.649,97	-986,00	11.085,56	0,00
H858	SORSIOLE	Lombardia	Bergamo	505.552,50	26.816,97	-20.438,82	6.378,15	6.519,67	6.378,15
H869	SOTTO IL MONTE GIOVANNI XXIII	Lombardia	Bergamo	195.725,76	10.382,25	-7.321,18	3.061,07	15.800,63	3.061,07
H873	SOVERE	Lombardia	Bergamo	326.201,09	17.303,30	-2.923,73	14.379,56	13.910,50	13.910,50
H916	SPINONE AL LAGO	Lombardia	Bergamo	44.101,48	2.339,36	-1.723,32	616,04	1.838,43	616,04
H919	SPIRANO	Lombardia	Bergamo	298.980,95	15.859,41	-3.902,55	11.956,86	10.644,97	10.644,97
H951	STIZZANO	Lombardia	Bergamo	745.275,26	39.533,03	-32.302,09	7.230,94	10.962,78	7.230,94
H986	STROZZA	Lombardia	Bergamo	56.317,15	2.987,34	-2.037,30	950,03	938,30	938,30
H997	SUISIO	Lombardia	Bergamo	186.473,27	9.891,45	-4.986,08	4.904,47	3.852,08	3.852,08
L037	TALEGGIO	Lombardia	Bergamo	28.803,13	1.527,86	-2.633,30	-1.105,44	5.658,67	0,00
L073	TAVERNOLA BERGAMASCA	Lombardia	Bergamo	114.186,64	6.057,02	-3.052,36	3.004,65	3.025,59	3.004,65
L087	TALGATE	Lombardia	Bergamo	302.663,68	16.054,76	-542,36	15.512,40	6.465,07	6.465,07
L118	TERNO D'ISOLA	Lombardia	Bergamo	452.581,10	24.007,11	-5.368,18	18.638,93	18.537,10	18.537,10
L251	TORRE BOLDONE	Lombardia	Bergamo	522.460,81	27.713,87	-10.612,62	17.101,25	12.049,95	12.049,95
L285	TORRE DE' ROVERI	Lombardia	Bergamo	96.321,82	5.109,38	-40,72	5.068,66	2.823,72	2.823,72
L278	TORRE PALLAVICINA	Lombardia	Bergamo	53.794,53	2.853,52	-1.951,79	901,73	1.073,61	901,73
L388	TRESCORE BALNEARIO	Lombardia	Bergamo	595.818,93	31.658,19	-22.391,01	9.277,17	11.980,67	9.277,17
L400	TREVIGLIO	Lombardia	Bergamo	2.497.322,88	127.696,14	-5.029,30	122.666,84	81.831,52	81.831,52
L404	TREVIGLIO	Lombardia	Bergamo	626.605,13	33.238,19	-21.549,58	11.688,61	12.714,07	11.688,61
L502	URGNANO	Lombardia	Bergamo	557.165,07	29.554,75	-25.923,19	3.631,56	42.819,74	3.631,56
L544	VALBONDIONE	Lombardia	Bergamo	59.104,87	3.135,21	-307,09	2.228,12	3.470,22	2.228,12
L545	VALBREMBIO	Lombardia	Bergamo	193.713,09	10.275,49	-6.510,44	3.765,05	3.630,14	3.630,14
L579	VALBOGLIO	Lombardia	Bergamo	26.530,17	1.407,29	-1.390,09	17,20	970,67	17,20
L623	VALLEVE	Lombardia	Bergamo	6.512,15	345,44	214,64	560,08	5.315,53	560,08
L542	VALNEGRA	Lombardia	Bergamo	10.896,80	578,02	-1.333,98	-755,96	3.151,60	0,00
L655	VALTORTA	Lombardia	Bergamo	13.770,75	730,47	-719,02	11,45	831,75	11,45
L707	VEVESETA	Lombardia	Bergamo	11.599,88	615,31	-808,97	-323,66	3.128,59	0,00
L752	VERDELLINO	Lombardia	Bergamo	480.663,30	25.496,72	-4.351,54	21.145,18	9.826,56	9.826,56
L753	VERDELLO	Lombardia	Bergamo	437.020,72	23.181,71	-7.223,42	15.958,29	20.042,98	15.958,29
L795	VERTOVA	Lombardia	Bergamo	275.581,00	14.617,10	-5.085,65	9.531,44	3.773,14	3.773,14
L827	VIBIANICA	Lombardia	Bergamo	52.082,31	2.762,70	-126,82	2.635,88	1.421,67	1.421,67
L865	VIGANO SAN MARTINO	Lombardia	Bergamo	67.007,41	3.554,40	-898,03	2.656,37	139,23	139,23
L894	VIGOLO	Lombardia	Bergamo	24.827,39	1.316,97	-544,29	772,67	996,48	772,67
L929	VILLA D'ADDA	Lombardia	Bergamo	250.565,41	13.291,21	-10.061,05	3.230,16	4.174,03	3.230,16



Codice catastale	Denominazione	Regione	Provincia	Fabbisogno standard monetario per la funzione sociale 2021 (A)	Incremento dotazione F.S.C. 2021 di 215,923 mln, sviluppo servizi sociali; art. 1, comma 419, lettera d) quinquies, L. 232 del 2016 (B)	Variazione dovuta all'aggiornamento della metodologia del sociale (C)	Somma tra Incremento dotazione F.S.C. 2021 di 215,923 mln e variazione dovuta all'aggiornamento della metodologia (D = B+C)	Differenza FSC 2021-2020 (E)	Risorse effettive aggiuntive (F = Minimo (D,E))
L336	VILLA DI SERIO	Lombardia	Bergamo	342.287,01	18.156,57	-8.916,05	9.240,52	11.247,84	9.240,52
L338	VILLA D'OGNA	Lombardia	Bergamo	99.567,26	5.281,53	-1.899,94	3.381,60	2.064,72	2.064,72
M045	VILLONGO	Lombardia	Bergamo	466.117,56	24.725,15	-13.691,85	11.033,30	10.712,56	10.712,56
M050	VILMINORE DI SCALVE	Lombardia	Bergamo	78.622,48	4.170,52	-1.115,07	3.055,45	2.014,77	2.014,77
M144	ZANDOBBIO	Lombardia	Bergamo	142.887,06	7.579,43	-2.830,04	4.749,38	1.782,32	1.782,32
M147	ZANICA	Lombardia	Bergamo	469.799,13	24.920,44	-11.839,61	13.080,83	7.707,05	7.707,05
M184	ZOGNO	Lombardia	Bergamo	540.389,40	28.664,89	-10.605,59	18.059,30	19.036,31	18.059,30
M333	SANTOMOBONO TERME	Lombardia	Bergamo	221.910,75	11.771,23	-6.103,92	5.667,31	4.497,74	4.497,74
M334	VAL BREMBILLA	Lombardia	Bergamo	248.232,68	13.167,47	-5.284,75	7.902,73	4.759,77	4.759,77
A034	ACQUAFREDDA	Lombardia	Brescia	77.909,31	4.132,69	-3.273,41	859,27	1.569,02	859,27
A060	ADRO	Lombardia	Brescia	402.702,76	21.361,32	-15.207,34	6.153,98	6.628,79	6.153,98
A082	AGNOSINE	Lombardia	Brescia	94.092,55	4.991,13	1.074,89	6.066,02	2.663,10	2.663,10
A188	ALFIANELLO	Lombardia	Brescia	119.528,29	6.340,36	-4.992,06	1.348,30	3.099,22	1.348,30
A288	ANFO	Lombardia	Brescia	24.679,22	1.309,11	-1.721,77	1.187,34	602,48	602,48
A293	ANGILOLO TERME	Lombardia	Brescia	125.625,02	6.663,76	-1.579,91	5.083,85	2.465,93	2.465,93
A421	ANTONINE	Lombardia	Brescia	186.914,87	9.914,99	2.278,90	12.193,77	33.026,71	2.193,77
A529	AZZANO MELLA	Lombardia	Brescia	147.345,51	7.815,92	-4.557,99	3.257,94	3.527,78	3.257,94
A559	BAONOLO MELLA	Lombardia	Brescia	779.985,68	41.374,24	-27.566,26	13.807,98	31.388,99	13.807,98
A578	BAGOLINO	Lombardia	Brescia	235.370,32	12.485,19	-4.283,45	8.201,74	5.039,18	5.039,18
A630	BARBARIGA	Lombardia	Brescia	110.098,04	5.840,14	-5.285,52	554,61	2.143,51	554,61
A661	BARGHE	Lombardia	Brescia	59.144,65	3.137,32	-1.725,89	1.411,43	1.020,81	1.020,81
A702	BASSANO BRESCIANO	Lombardia	Brescia	96.630,85	5.125,77	-1.257,04	3.868,53	3.479,92	3.479,92
A729	BEDIZZOLE	Lombardia	Brescia	748.740,50	39.716,85	-30.885,99	8.830,86	13.760,10	8.830,86
A799	BERLINGO	Lombardia	Brescia	118.372,26	6.279,04	-8.932,42	-2.653,38	2.683,80	0,00
A816	BERZO DEMO	Lombardia	Brescia	92.042,61	4.882,39	-804,52	4.077,87	1.411,06	1.411,06
A817	BERZO INFERIORE	Lombardia	Brescia	113.350,89	6.012,68	-3.830,28	2.182,40	2.659,17	2.182,40
A861	BIENNO	Lombardia	Brescia	231.353,71	12.272,13	-2.122,73	10.149,40	6.029,39	6.029,39
A878	BIONE	Lombardia	Brescia	74.110,30	3.931,17	-1.373,87	2.557,30	1.276,99	1.276,99
B035	BORGIO SAN GIACOMO	Lombardia	Brescia	310.509,46	16.470,94	-1.769,15	14.701,79	9.723,62	9.723,62
B040	BORGOSATOLLO	Lombardia	Brescia	517.706,98	27.461,70	-15.717,83	11.743,87	13.604,50	11.743,87
B054	BORNO	Lombardia	Brescia	149.943,43	7.953,73	-4.443,41	3.510,32	29.061,79	3.510,32
B091	BOTTICINO	Lombardia	Brescia	660.452,09	35.033,60	-21.453,48	13.580,12	16.602,97	13.580,12
B100	BOVEGNO	Lombardia	Brescia	117.021,09	6.207,37	-3.975,21	2.232,16	1.696,47	1.696,47
B102	BOVEZZO	Lombardia	Brescia	439.412,59	23.308,59	-16.540,19	6.768,39	7.789,57	6.768,39
B120	BRANDICO	Lombardia	Brescia	70.842,65	3.757,84	-5.074,54	-1.316,70	9.773,12	0,00
B124	BRAONE	Lombardia	Brescia	30.510,37	1.618,42	-948,19	670,23	679,18	670,23
B149	BRENO	Lombardia	Brescia	276.481,12	14.655,91	-8.366,19	6.299,72	7.186,98	6.299,72
B157	BRESCIA	Lombardia	Brescia	21.081.608,31	1.118.271,28	-336.853,05	781.418,23	1.618.136,09	781.418,23
B184	BRIONE	Lombardia	Brescia	32.621,97	1.730,43	-1.380,66	349,77	4.579,66	349,77
B365	CAINO	Lombardia	Brescia	96.073,47	5.096,21	-3.159,19	1.937,01	1.054,67	1.054,67
B394	CALCINATO	Lombardia	Brescia	763.362,82	40.492,49	-30.076,13	10.416,35	19.335,88	10.416,35
B436	CALVAGESE DELLA RIVIERA	Lombardia	Brescia	172.300,32	9.139,65	-5.584,60	3.555,05	3.656,16	3.555,05
B450	CALVISANO	Lombardia	Brescia	486.983,50	25.831,98	-13.200,30	12.631,68	7.506,95	7.506,95
B664	CAPO DI PONTE	Lombardia	Brescia	123.503,51	6.551,23	-2.263,09	4.288,13	2.829,56	2.829,56
B676	CAPOVALLE	Lombardia	Brescia	19.549,50	1.037,00	-1.346,36	-309,36	509,73	0,00
B698	CAPRIANO DEL COLLE	Lombardia	Brescia	234.119,03	12.418,81	-5.066,10	7.352,71	5.436,73	5.436,73
B711	CAPRIOLO	Lombardia	Brescia	524.601,60	29.418,77	-16.110,25	13.308,53	20.992,63	13.308,53
B811	CARPENEDOLO	Lombardia	Brescia	801.081,70	42.483,28	-32.859,33	9.623,95	13.686,37	9.623,95
C255	CASTEGNATO	Lombardia	Brescia	445.497,31	23.631,25	-12.420,03	11.211,21	8.668,98	8.668,98
C272	CASTELCOVATI	Lombardia	Brescia	370.399,05	19.547,77	-8.190,26	11.457,52	5.846,29	5.846,29
C208	CASTEL MELLA	Lombardia	Brescia	618.990,36	32.728,18	-10.102,33	22.625,85	53.892,71	22.625,85
C293	CASTENEDOLO	Lombardia	Brescia	709.014,72	37.809,60	-25.211,83	12.597,77	11.691,38	11.691,38
C330	CASO	Lombardia	Brescia	91.661,22	4.862,16	241,70	5.103,86	2.082,86	2.082,86
C332	CASTREZZATO	Lombardia	Brescia	411.320,98	21.818,47	-9.489,71	12.348,76	5.799,31	5.799,31
C408	CAZZAGO SAN MARTINO	Lombardia	Brescia	645.832,84	34.258,12	-24.281,16	9.976,96	11.962,66	9.976,96
C417	CEDEGOLO	Lombardia	Brescia	64.078,40	3.399,03	1.621,63	5.020,66	2.005,13	2.005,13
C439	DELLATICA	Lombardia	Brescia	259.338,35	13.756,57	142,29	13.898,86	7.424,60	7.424,60
C549	CERVENO	Lombardia	Brescia	27.841,24	1.476,83	-2.028,19	-551,35	1.134,46	0,00
C585	CETO	Lombardia	Brescia	91.060,65	4.830,30	-519,97	4.310,33	1.583,86	1.583,86
C591	CEVO	Lombardia	Brescia	42.695,32	2.264,77	-1.881,52	383,25	1.653,05	383,25
C618	CHIARI	Lombardia	Brescia	1.223.286,20	64.889,06	-57.476,85	7.412,21	27.168,52	7.412,21
C685	CIGOLE	Lombardia	Brescia	75.918,50	4.027,09	-2.995,96	1.031,13	1.929,36	1.031,13
C691	CIMBERGO	Lombardia	Brescia	27.205,89	1.443,13	-1.059,98	383,16	494,26	383,16
C698	TAVERNOLE SUL MELLA	Lombardia	Brescia	71.533,55	3.794,49	-2.502,21	1.292,27	2.194,65	1.292,27
C780	DIVIDATE CAMLINO	Lombardia	Brescia	117.651,38	6.240,80	-324,96	5.915,84	7.852,24	5.915,84
C806	COCCAGLIO	Lombardia	Brescia	504.410,75	26.756,40	-15.091,50	11.664,91	13.829,84	11.664,91
C850	COLLEBEATO	Lombardia	Brescia	263.442,32	13.974,27	-548,41	13.425,86	5.402,39	5.402,39
C883	COLLIO	Lombardia	Brescia	116.160,79	6.161,73	-2.123,34	4.038,40	1.720,77	1.720,77
C893	COLOGNE	Lombardia	Brescia	396.909,69	21.054,02	-7.389,45	13.664,58	8.633,90	8.633,90
C925	COMEZZANO CIZZAGO	Lombardia	Brescia	180.341,44	9.566,19	-5.142,35	4.423,84	4.871,07	4.423,84
C948	CONCESIO	Lombardia	Brescia	906.750,16	48.098,45	-49.733,94	-1.635,49	17.681,34	0,00
D058	CORTE FRANCA	Lombardia	Brescia	387.548,97	20.557,49	-8.678,22	11.879,27	7.622,51	7.622,51
D064	CORTENO GOLGI	Lombardia	Brescia	98.596,74	5.230,00	-1.423,47	3.806,53	7.853,29	3.806,53
D082	CORZANO	Lombardia	Brescia	74.019,86	3.926,37	-5.834,78	-1.908,41	1.367,02	0,00
D251	DARFO BOARIO TERME	Lombardia	Brescia	1.001.353,30	53.116,66	-47.374,47	5.742,19	33.077,40	5.742,19
D270	DELLO	Lombardia	Brescia	308.772,44	16.378,80	-2.061,71	14.317,08	20.038,44	14.317,08
D284	DESENZANO DEL GARDA	Lombardia	Brescia	2.430.643,17	128.933,16	-18.462,76	110.470,41	146.162,50	110.470,41
D291	EDOLO	Lombardia	Brescia	282.200,59	14.969,30	-3.817,94	11.151,36	7.537,95	7.537,95
D421	ERBUSCO	Lombardia	Brescia	489.789,99	24.969,75	-2.498,62	7.469,65	8.414,02	7.469,65
D434	ESINE	Lombardia	Brescia	316.951,19	16.812,64	-1.153,72	16.658,91	20.047,32	16.658,91
D576	FIESSO	Lombardia	Brescia	101.320,50	5.374,53	-3.051,06	2.323,48	2.141,46	2.141,46
D634	FLERO	Lombardia	Brescia	480.830,06	25.505,57	-23.453,50	2.052,07	11.198,85	2.052,07
D891	GAMBARA	Lombardia	Brescia	267.202,82	14.173,74	-8.866,83	5.306,91	4.738,81	4.738,81
D917	GARDONE RIVIERA	Lombardia	Brescia	197.265,82	9.933,49	-2.424,19	7.509,31	6.425,91	6.425,91
D918	GARDONE VAL TROMPIA	Lombardia	Brescia	796.656,50	42.258,54	-29.717,93	12.540,62	12.783,92	12.540,62
D924	GARGNANO	Lombardia	Brescia	196.309,48	10.413,21	601,08	11.014,29	5.743,04	5.743,04
D940	GAVARDO	Lombardia	Brescia	812.383,84	43.092,80	-16.556,28	26.536,52	46.949,86	26.536,52
D999	GHEDI	Lombardia	Brescia	1.185.036,57	62.860,12	-66.969,43	-4.109,31	44.778,91	0,00
E101	GHIANICO	Lombardia	Brescia	102.794,06	5.452,70	-1.877,72	3.574,97	2.272,28	2.272,28
E116	GOTTOLINGO	Lombardia	Brescia	306.801,33	16.274,24	-3.494,15	12.780,09	12.109,37	12.109,37
E271	GUSSAGO	Lombardia	Brescia	1.020.213,23	54.117,08	-56.466,17	-2.349,09	15.859,79	0,00
E280	IDRO	Lombardia	Brescia	115.833,48	6.144,37	-5.992,64	151,73	5.502,92	151,73
E297	INCUDINE	Lombardia	Brescia	18.467,03	979,58	-822,00	157,58	1.319,30	157,58
E325	IRMA	Lombardia	Brescia	5.977,78	317,09	-569,32	-252,23	368,72	0,00
E333	ISEO	Lombardia	Brescia	635.727,97	33.722,11	-16.083,03	17.639,08	16.485,89	17.639,08




Codice catastale	Denominazione	Regione	Provincia	Fabbisogno standard monetario per la funzione sociale 2021 (A)	Incremento dotazione F.S.C. 2021 di 215,923 mln, sviluppo servizi sociali; art. 1, comma 419, lettera d) quinquies, L. 232 del 2016 (B)	Variazione dovuta all'aggiornamento della metodologie del sociale (C)	Somma tra Incremento dotazione F.S.C. 2021 di 215,923 mln e variazione dovuta all'aggiornamento della metodologie (D = B+C)	Differenza FSC 2021-2020 (E)	Risorse effettive aggiuntive (F = Minimo (D,E))
E364	ISORELLA	Lombardia	Brescia	208.046,37	11.035,79	-6.139,83	4.895,96	3.686,99	3.686,99
E487	LAVENONE	Lombardia	Brescia	28.472,46	1.510,32	-1.468,33	41,99	934,22	41,99
E526	LENO	Lombardia	Brescia	856.465,41	45.431,10	-36.871,78	8.759,32	14.371,86	8.759,32
E596	LIMONE SUL GARDA	Lombardia	Brescia	73.287,42	3.887,52	-2.480,36	1.407,17	4.603,36	1.407,17
E652	LODRINO	Lombardia	Brescia	89.555,61	4.750,47	-2.307,01	2.443,46	1.559,03	1.559,03
E654	LOGRATO	Lombardia	Brescia	187.288,02	9.934,67	-5.509,93	4.424,74	3.424,93	3.424,93
E673	LONGHENA	Lombardia	Brescia	22.871,03	1.213,19	-4,25	1.208,94	1.271,61	1.208,94
E698	LOSINE	Lombardia	Brescia	27.702,22	1.469,46	-1.064,56	404,91	622,72	404,91
E706	LOZO	Lombardia	Brescia	21.866,37	1.159,90	-1.314,76	-154,86	2.613,52	0,00
E738	LUMEZZANE	Lombardia	Brescia	1.569.099,22	83.232,67	-33.170,46	50.062,21	22.177,75	22.177,75
E787	MACLODIO	Lombardia	Brescia	66.730,55	3.539,71	-3.685,26	-145,54	2.942,17	0,00
E800	MAGASA	Lombardia	Brescia	8.652,51	458,97	154,67	613,64	422,83	422,83
E841	MAIRANO	Lombardia	Brescia	173.728,01	9.215,38	-4.847,65	4.367,73	3.732,90	3.732,90
E851	MALEGNO	Lombardia	Brescia	111.411,63	5.909,82	-3.815,09	2.094,72	2.242,61	2.094,72
E865	MALDONO	Lombardia	Brescia	180.578,49	9.578,76	-4.307,98	5.270,78	3.693,79	3.693,79
E883	MANERBA DEL GARDA	Lombardia	Brescia	394.359,46	19.327,93	6.899,34	26.016,97	5.942,25	5.942,25
E884	MANERBO	Lombardia	Brescia	945.534,43	50.155,76	-6.326,45	43.829,30	113.408,78	43.829,30
E828	MARCHENO	Lombardia	Brescia	248.265,76	13.169,23	-5.832,38	7.336,85	4.157,82	4.157,82
E951	MARMENTINO	Lombardia	Brescia	39.529,91	1.619,46	-1.863,83	-44,17	748,99	0,00
E957	MARONE	Lombardia	Brescia	163.172,58	8.973,74	-7.308,08	1.665,65	4.409,07	1.665,65
F053	MAZZANO	Lombardia	Brescia	700.752,90	37.171,35	-28.189,80	9.001,55	15.362,69	9.001,55
F216	MILZANO	Lombardia	Brescia	82.897,74	4.387,30	274,60	4.671,90	1.376,76	1.376,76
F373	MONIGA DEL GARDA	Lombardia	Brescia	151.042,21	8.012,02	-861,14	7.350,88	11.154,27	7.350,88
F375	MONNO	Lombardia	Brescia	28.381,50	1.504,43	-1.132,52	371,91	2.382,22	371,91
F471	MONTECHIARI	Lombardia	Brescia	1.771.429,99	93.965,28	-42.102,04	51.863,25	77.058,14	51.863,25
F532	MONTE ISOLA	Lombardia	Brescia	89.013,24	4.721,70	-5.319,97	-598,28	2.782,80	0,00
F672	MONTECELLI BRUSATI	Lombardia	Brescia	232.963,25	12.357,51	-4.579,86	7.777,64	4.780,41	4.780,41
F680	MONTRONE	Lombardia	Brescia	252.533,96	13.395,63	-3.827,09	9.568,54	46.520,76	9.568,54
F806	MUJA	Lombardia	Brescia	37.045,03	1.965,05	-1.636,72	328,33	931,34	328,33
F820	MUSCOLINE	Lombardia	Brescia	116.344,31	6.171,47	-6.166,18	5,29	2.214,56	5,29
F851	NAVE	Lombardia	Brescia	732.999,31	38.881,86	-11.964,75	26.917,11	19.432,80	19.432,80
F884	NIARDO	Lombardia	Brescia	103.413,37	5.485,55	-692,63	4.792,92	2.044,78	2.044,78
F989	NUVOLENTO	Lombardia	Brescia	213.126,06	11.305,25	-8.003,05	3.302,19	6.152,58	3.302,19
F990	NUVOLERA	Lombardia	Brescia	223.362,44	11.848,23	-7.462,14	4.386,09	6.598,88	4.386,09
G001	ODOLO	Lombardia	Brescia	103.515,15	5.490,95	1.020,56	6.511,51	3.481,40	3.481,40
G006	OFFLAGA	Lombardia	Brescia	211.656,35	11.227,28	-4.887,38	6.339,90	3.885,60	3.885,60
G061	OME	Lombardia	Brescia	173.561,58	9.206,55	-2.881,83	6.324,72	3.527,45	3.527,45
G074	ONO SAN PIETRO	Lombardia	Brescia	37.716,64	2.000,67	-1.711,02	1.829,65	929,80	929,80
G149	ORZINUOVI	Lombardia	Brescia	780.111,59	41.380,92	-28.761,07	12.619,85	12.657,15	12.619,85
G150	ORZIVECCHI	Lombardia	Brescia	130.648,45	6.930,23	-6.452,91	477,32	6.529,01	477,32
G170	OSPITALETTO	Lombardia	Brescia	909.927,89	48.267,01	-19.649,88	28.617,13	26.702,05	26.702,05
G179	OSSIMO	Lombardia	Brescia	73.874,09	3.918,64	-1.374,87	2.543,78	1.751,91	1.751,91
G213	PADENGHE SUL GARDA	Lombardia	Brescia	234.959,11	12.463,38	-11.099,58	1.363,80	7.161,14	1.363,80
G217	PADERNO FRANCIACORTA	Lombardia	Brescia	182.914,32	9.702,67	-6.542,15	3.160,51	4.019,71	3.160,51
G247	PAISCO LOVENO	Lombardia	Brescia	8.156,33	432,65	-148,65	284,01	668,83	284,01
G248	PAITONE	Lombardia	Brescia	113.482,04	6.019,64	-4.342,25	1.677,39	2.856,07	1.677,39
G264	PALAZZOLO SULL'OGLIO	Lombardia	Brescia	1.428.629,71	75.945,67	-30.657,02	45.178,65	74.344,20	45.178,65
G327	PARATICO	Lombardia	Brescia	236.146,72	12.526,37	-9.459,33	3.068,04	7.208,10	3.068,04
G354	PASPARDO	Lombardia	Brescia	29.994,26	1.591,04	-1.298,05	292,99	774,05	292,99
G361	PASSIRANO	Lombardia	Brescia	366.581,96	20.506,19	-1.903,53	18.602,66	6.946,66	6.946,66
G391	PAVONE DEL MELLA	Lombardia	Brescia	132.592,57	7.033,36	-5.586,04	1.447,32	2.854,07	1.447,32
G407	SAN PAOLO	Lombardia	Brescia	231.221,30	12.285,11	-6.191,45	6.073,65	5.131,75	5.131,75
G474	PERTICA ALTA	Lombardia	Brescia	29.362,25	1.557,52	-1.538,80	18,72	612,31	18,72
G475	PERTICA BASSA	Lombardia	Brescia	33.558,86	1.780,13	-1.655,64	124,48	2.237,66	124,48
G529	PEZZAZE	Lombardia	Brescia	85.373,92	4.528,65	-1.770,12	2.758,53	1.867,67	1.867,67
G546	PIAN CAMUNO	Lombardia	Brescia	246.514,09	13.076,31	-3.794,61	16.810,91	26.281,74	16.810,91
G549	PIANCOGNO	Lombardia	Brescia	272.196,40	14.438,62	-1.811,92	12.626,70	8.463,39	8.463,39
G710	PISOGNE	Lombardia	Brescia	513.243,15	27.224,92	-8.416,54	18.808,38	7.024,42	7.024,42
G779	POLAVERNO	Lombardia	Brescia	128.903,40	6.837,66	-4.134,44	2.703,23	2.425,69	2.425,69
G801	POLPENAZZE DEL GARDA	Lombardia	Brescia	123.226,45	6.536,53	-7.376,33	-839,80	2.612,10	0,00
G815	POMPIANO	Lombardia	Brescia	191.409,31	10.153,28	-5.518,77	4.634,51	4.239,55	4.239,55
G818	PONCARALE	Lombardia	Brescia	268.776,59	14.257,22	-3.742,06	10.515,16	14.005,96	10.515,16
G844	PONTE DI LEGNO	Lombardia	Brescia	112.951,93	5.991,52	-1.963,87	4.027,65	6.419,54	4.027,65
G859	PONTEVICO	Lombardia	Brescia	437.804,43	23.223,28	-9.594,03	13.629,25	6.838,80	6.838,80
G889	PONTOGLIO	Lombardia	Brescia	390.344,03	20.705,75	-7.523,60	13.182,15	8.660,01	8.660,01
G959	POZZOLENGO	Lombardia	Brescia	190.056,83	10.081,54	-8.711,97	1.369,57	4.071,29	1.369,57
G977	PRALBOINO	Lombardia	Brescia	152.000,35	8.062,84	-5.641,81	2.421,03	2.856,02	2.421,03
H043	PRESEGLIE	Lombardia	Brescia	78.065,86	4.193,93	-1.379,83	2.814,30	1.706,87	1.706,87
H055	PREVALLE	Lombardia	Brescia	395.140,42	20.960,17	-10.716,82	10.243,36	32.079,92	10.243,36
H077	PROVAGLIO VAL SABBIA	Lombardia	Brescia	41.564,87	2.204,80	-2.224,60	-19,80	1.137,96	0,00
H078	PROVAGLIO D'ISEO	Lombardia	Brescia	398.463,02	21.136,42	-15.658,73	5.477,70	29.483,49	5.477,70
H086	PUEGNAGO DEL GARDA	Lombardia	Brescia	177.024,69	9.390,25	-6.606,20	2.784,05	4.197,85	2.784,05
H140	QUINZANO D'OGGIO	Lombardia	Brescia	384.520,15	20.396,82	-4.811,85	15.584,97	5.174,82	5.174,82
H230	REMEDELLO	Lombardia	Brescia	196.472,64	10.421,87	-5.384,66	5.037,21	3.279,37	3.279,37
H256	REZZATO	Lombardia	Brescia	879.794,50	46.688,59	-38.180,86	8.487,73	15.425,30	8.487,73
H410	ROCCAFRANCA	Lombardia	Brescia	243.781,68	12.931,37	-7.162,49	5.768,88	4.508,12	4.508,12
H477	RODENGO SAIANO	Lombardia	Brescia	511.068,71	27.109,58	-18.162,24	8.947,34	13.336,70	8.947,34
H484	ROSE VOLCIANO	Lombardia	Brescia	250.337,01	13.279,10	-7.507,40	5.771,70	5.371,70	5.371,70
H525	RONCABELLE	Lombardia	Brescia	519.636,02	27.562,54	-20.714,37	6.848,18	19.465,85	6.848,18
H588	ROVATO	Lombardia	Brescia	1.150.214,20	61.012,97	-55.992,82	5.020,35	19.219,51	5.020,35
H630	RUDIANO	Lombardia	Brescia	311.583,16	16.527,89	-4.075,43	12.452,46	21.234,90	12.452,46
H650	SABBIO CHIESE	Lombardia	Brescia	222.522,99	11.803,70	-2.729,51	9.074,20	9.883,46	9.074,20
H699	SALE MARASINO	Lombardia	Brescia	201.391,83	10.682,80	-5.517,04	5.165,77	11.281,19	5.165,77
H717	SALO	Lombardia	Brescia	733.865,09	38.927,78	-27.579,93	11.357,79	17.690,33	11.357,79
H838	SAN FELICE DEL BENACIO	Lombardia	Brescia	227.849,72	12.086,26	2.673,57	14.759,83	7.427,46	7.427,46
H865	SAN GERVASIO BRESCIANO	Lombardia	Brescia	104.436,49	5.539,82	-4.665,03	874,79	3.591,44	874,79
H112	SAN ZENO NAVIGLIO	Lombardia	Brescia	251.333,26	13.331,94	-3.193,20	10.138,74	6.515,76	6.515,76
H433	SAREZZO	Lombardia	Brescia	840.216,11	44.569,16	-41.921,66	2.647,50	21.238,45	2.647,50
H476	SAVIORE DELL'ADAMELLO	Lombardia	Brescia	46.465,90	2.464,78	-60,17	2.404,60	959,62	959,62
H588	SELLERO	Lombardia	Brescia	68.895,23	3.654,54	-2.005,22	1.649,32	2.155,48	1.649,32
H607	SENGA	Lombardia	Brescia	78.882,55	4.184,31	-2.341,81	1.842,50	1.556,10	1.556,10
H631	SERLE	Lombardia	Brescia	171.543,22	9.099,49	-3.847,83	5.251,65	3.714,14	3.714,14
H633	SIRMIONE	Lombardia	Brescia	612.922,74	32.512,41	4.666,95	37.179,36	38.020,76	37.179,36
H782	SOIANO DEL LAGO	Lombardia	Brescia	81.998,98	4.349,63	-5.279,10	-929,48	1.786,50	0,00
H831	SONICO	Lombardia	Brescia	62.544,91	3.317,69	-2.710,82	606,87	1.630,97	606,87




Codice catastale	Denominazione	Regione	Provincia	Fabbisogno standard monetario per la funzione sociale 2021 (A)	Incremento dotazione F.S.C. 2021 di 215,923 mln, sviluppo servizi sociali; art. 1, comma 419, lettera d) quinquies, L. 232 del 2016 (B)	Variazione dovuta all'aggiornamento della metodologia del sociale (C)	Somma tra Incremento dotazione F.S.C. 2021 di 215,923 mln e variazione dovuta all'aggiornamento della metodologia (D = B+C)	Differenza FSC 2021-2020 (E)	Risorse effettive aggiuntive (F = Minimo (D,E))
L002	SULZANO	Lombardia	Brescia	87.476,49	4.640,18	-6.998,08	-2.357,90	6.486,07	0,00
L094	TEMU	Lombardia	Brescia	61.182,10	3.245,40	-2.265,76	979,64	3.353,39	979,64
L169	TIGNALE	Lombardia	Brescia	82.287,41	4.364,93	-543,15	3.821,77	5.622,43	3.821,77
L210	TORBOLE CASAGLIA	Lombardia	Brescia	354.300,42	18.793,82	-9.148,79	9.645,03	14.272,80	9.645,03
L312	TOSCOLANO-MADERNO	Lombardia	Brescia	611.587,23	32.441,57	9.209,55	41.651,12	24.973,47	24.973,47
L339	TRAVAGLIATO	Lombardia	Brescia	840.163,28	44.566,36	-48.495,20	-3.928,84	20.753,08	0,00
L372	TREMOSINE SUL GARDA	Lombardia	Brescia	130.283,21	6.910,86	1.756,12	8.666,98	20.714,90	8.666,98
L380	TRENZANO	Lombardia	Brescia	286.560,60	15.200,57	-3.874,25	11.326,32	4.194,55	4.194,55
L406	TREVISIO BRESCIANO	Lombardia	Brescia	26.259,87	1.392,95	-1.176,64	216,31	639,51	216,31
L468	VALVESTINO	Lombardia	Brescia	11.824,55	627,23	270,88	898,12	698,14	698,14
L484	URAGO D'OGLIO	Lombardia	Brescia	190.140,12	10.085,96	-6.664,77	3.421,19	4.593,52	3.421,19
L626	VALLIO TERME	Lombardia	Brescia	71.938,69	3.815,98	-1.813,00	2.002,98	1.461,14	1.461,14
L777	VEROLANUOVA	Lombardia	Brescia	492.710,34	26.135,76	-9.245,10	16.890,66	13.304,24	13.304,24
L778	VEROLAVECCHIA	Lombardia	Brescia	206.480,06	11.058,80	-921,04	10.137,76	3.883,40	3.883,40
L812	VESTONE	Lombardia	Brescia	259.948,70	13.789,95	-4.449,92	9.339,03	5.756,94	5.756,94
L816	MEZZA DIOGLIO	Lombardia	Brescia	89.992,73	4.720,91	-697,55	4.023,36	2.746,02	2.746,02
L919	VILLA CARCINA	Lombardia	Brescia	679.958,08	36.069,39	-26.853,38	9.414,91	15.102,26	9.414,91
L923	VILLACHIARA	Lombardia	Brescia	72.265,73	3.833,33	-2.214,06	1.619,27	1.541,95	1.541,95
L925	VILLANUOVA SUL CLISI	Lombardia	Brescia	370.831,81	19.670,73	-442,13	19.228,59	15.763,68	15.763,68
M065	VIONE	Lombardia	Brescia	36.306,85	1.925,89	-1.669,28	256,61	1.024,37	256,61
M070	VISANO	Lombardia	Brescia	81.010,32	4.297,18	-5.253,91	-956,73	16.343,82	0,00
M104	VOBARNO	Lombardia	Brescia	554.947,28	29.437,11	-7.584,93	21.852,18	8.397,13	8.397,13
M188	ZONE	Lombardia	Brescia	60.998,85	3.235,68	-1.837,19	1.598,49	1.360,62	1.360,62
M312	ONATO DEL GARDA	Lombardia	Brescia	982.288,28	52.105,36	-50.923,85	1.181,51	22.102,78	1.181,51
A143	ALBAVILLA	Lombardia	Como	403.187,88	21.387,05	-3.326,47	18.060,58	11.401,69	11.401,69
A153	ALBESE CON CASSANO	Lombardia	Como	263.484,77	13.976,52	-5.968,25	8.018,26	3.833,58	3.833,58
A164	ALBIOLO	Lombardia	Como	119.813,27	6.355,48	-8.525,47	-2.169,99	2.734,42	0,00
A224	ALSERIO	Lombardia	Como	54.250,59	2.877,72	-2.176,77	700,95	2.267,75	700,95
A249	ALZATE BRIANZA	Lombardia	Como	238.131,82	12.631,67	-10.237,06	2.394,61	2.656,24	2.394,61
A319	ANZANO DEL PARCO	Lombardia	Como	77.263,18	4.098,42	42,51	4.140,93	3.455,76	3.455,76
A333	APIANO GENTILE	Lombardia	Como	480.228,32	25.473,65	-14.988,98	10.484,67	5.264,97	5.264,97
A391	ARZEGNO	Lombardia	Como	35.836,63	1.900,95	-314,10	1.586,85	2.001,23	1.586,85
A430	AROSIO	Lombardia	Como	298.410,25	15.829,13	-2.018,09	13.811,04	4.126,44	4.126,44
A476	ASSO	Lombardia	Como	211.051,38	11.195,19	-3.843,18	7.352,02	3.623,88	3.623,88
A670	BARNI	Lombardia	Como	25.993,34	1.378,81	-1.288,75	90,06	621,90	90,06
A778	BENE LARIO	Lombardia	Como	13.500,28	716,12	-716,84	-0,72	503,75	0,00
A791	BEREGAZZO CON FIGLIARO	Lombardia	Como	125.551,29	6.659,85	-7.926,27	-1.266,42	1.929,73	0,00
A870	BINAGO	Lombardia	Como	250.549,69	13.290,38	-11.757,04	1.533,34	3.890,67	1.533,34
A898	BIZZARONE	Lombardia	Como	75.029,08	3.979,91	-4.136,64	-156,73	1.392,45	0,00
A904	BLESSAGNO	Lombardia	Como	11.969,10	634,90	-367,20	267,70	324,59	267,70
A905	BLEVIO	Lombardia	Como	58.584,10	3.107,59	-3.445,03	-337,44	1.908,47	0,00
B134	BREGNANO	Lombardia	Como	354.140,62	18.785,35	-7.392,39	11.392,95	8.995,28	8.995,28
B144	BRESCIA	Lombardia	Como	88.023,38	4.669,19	-3.147,90	1.521,29	2.978,40	1.521,29
B172	BRIENNO	Lombardia	Como	17.547,95	930,83	-36,73	894,09	530,26	530,26
B218	BRIUNATE	Lombardia	Como	83.458,06	4.427,02	92,89	4.519,92	2.452,92	2.452,92
B262	BULGAROGGIASSO	Lombardia	Como	186.753,38	9.905,31	-8.097,80	1.807,51	13.527,51	1.807,51
B313	CABATE	Lombardia	Como	426.247,03	22.610,22	-719,38	21.890,84	9.095,85	9.095,85
B348	CADORAGO	Lombardia	Como	424.905,22	22.539,90	-9.616,78	13.923,12	6.703,07	6.703,07
B355	CAGLIO	Lombardia	Como	23.538,41	1.248,59	-1.015,60	232,99	942,88	232,99
B513	CAMPIONE D'ITALIA	Lombardia	Como	119.097,93	6.317,53	6.340,59	12.658,13	7.183,89	7.183,89
B639	CANTU	Lombardia	Como	2.852.639,16	151.317,89	-76.097,77	75.220,12	52.565,65	52.565,65
B641	CANZO	Lombardia	Como	331.175,59	17.567,17	-440,13	17.127,04	9.875,82	9.875,82
B653	CAPLAGO INTIMIANO	Lombardia	Como	301.364,68	15.985,85	-5.602,78	10.383,07	3.821,47	3.821,47
B730	CARATE URIO	Lombardia	Como	65.675,63	3.483,76	-156,21	3.327,55	2.265,28	2.265,28
B742	CARBONATE	Lombardia	Como	133.710,80	7.092,67	-189,32	6.903,35	2.730,66	2.730,66
B778	CARIMATE	Lombardia	Como	229.805,82	12.190,02	682,98	12.873,00	5.771,58	5.771,58
B785	CARLAZZO	Lombardia	Como	158.804,11	8.423,74	-6.829,97	1.593,78	17.145,37	1.593,78
B851	CARUGO	Lombardia	Como	364.380,62	19.328,52	-7.256,97	12.071,56	5.914,92	5.914,92
B974	CASINO D'ERBA	Lombardia	Como	90.975,39	4.825,78	-2.520,87	2.304,90	1.376,64	1.376,64
B977	CASNATE CON BERNATE	Lombardia	Como	250.062,69	13.264,54	314,40	13.578,94	6.231,02	6.231,02
C020	CASSINA RIZZARDI	Lombardia	Como	152.480,46	8.088,31	-7.401,56	686,75	3.706,71	686,75
C206	CASTELMARTE	Lombardia	Como	64.495,61	3.421,16	-1.890,07	1.731,09	1.644,60	1.644,60
C220	CASTELNUOVO BOZZENTE	Lombardia	Como	36.836,25	1.953,97	-2.766,88	-812,90	1.339,36	0,00
C381	CAVARGNA	Lombardia	Como	11.368,14	603,02	-458,51	144,52	276,49	144,52
C482	CERANO D'INTELVI	Lombardia	Como	24.418,90	1.295,30	-1.743,31	-448,01	868,68	0,00
C516	CERNENATE	Lombardia	Como	530.674,94	28.149,59	-24.040,25	4.109,34	43.996,51	4.109,34
C520	CERNOBBIO	Lombardia	Como	424.884,88	22.537,97	-12.131,98	10.405,99	7.721,08	7.721,08
C724	CIRIMIDO	Lombardia	Como	106.878,98	5.669,38	-229,63	5.439,75	2.072,49	2.072,49
C787	CLAINO CON OSTENO	Lombardia	Como	30.048,81	1.593,94	-1.441,85	152,09	754,72	152,09
C902	COLONNO	Lombardia	Como	24.800,76	1.315,55	-778,00	537,56	311,02	311,02
C933	COMO	Lombardia	Como	7.624.152,62	404.422,22	-127.119,89	277.302,33	153.895,41	153.895,41
C936	VALSOLDA	Lombardia	Como	89.009,71	4.721,51	-2.856,91	1.864,60	3.877,29	1.864,60
D041	CORRIDO	Lombardia	Como	34.470,78	1.828,50	-2.089,34	-260,84	1.565,55	0,00
D147	CREMA	Lombardia	Como	32.257,26	1.711,08	-1.885,84	-174,76	921,12	0,00
D196	CUCCIAGIO	Lombardia	Como	168.824,76	8.955,29	-3.032,84	5.922,45	5.429,81	5.429,81
D232	CUSINO	Lombardia	Como	11.570,67	613,76	-469,98	143,79	877,05	143,79
D310	DIZZASO	Lombardia	Como	31.332,99	1.662,05	-1.006,60	655,46	938,67	655,46
D329	DOMASO	Lombardia	Como	96.933,35	5.141,82	-1.48,51	4.993,31	2.513,65	2.513,65
D341	DOMO	Lombardia	Como	191.417,56	10.153,72	-7.686,12	2.467,60	2.938,58	2.467,60
D355	DOSSO DEL LIRO	Lombardia	Como	12.725,27	675,01	-312,84	362,17	346,45	346,45
D416	ERBA	Lombardia	Como	1.105.169,97	58.623,00	-36.230,80	22.392,80	26.117,07	22.392,80
D445	EUPILIO	Lombardia	Como	129.584,39	6.873,79	-5.855,74	1.018,05	1.964,68	1.018,05
D482	FAGGETO LARIO	Lombardia	Como	66.214,99	3.512,37	-2.034,82	1.477,54	1.515,54	1.477,54
D482	FALOPPIO	Lombardia	Como	227.589,71	12.072,47	-9.146,46	2.926,00	10.472,60	2.926,00
D531	FENEGRÒ	Lombardia	Como	158.123,65	8.440,89	-5.576,47	2.864,23	2.814,39	2.814,39
D579	FIGINO SERENZA	Lombardia	Como	290.663,23	15.418,19	-6.776,65	8.641,54	5.795,81	5.795,81
D605	FINO MORNASCO	Lombardia	Como	563.467,92	29.889,09	-1.448,50	28.440,59	10.437,39	10.437,39
D930	GARZENO	Lombardia	Como	41.173,84	2.184,06	-1.443,58	740,48	799,65	740,48
D974	GERA LARIO	Lombardia	Como	49.115,65	2.605,33	-3.204,78	-599,44	2.438,00	0,00
E139	GRANDATE	Lombardia	Como	138.775,25	7.361,32	1.756,95	9.118,26	4.008,19	4.008,19
E141	GRANDOLA ED UNITI	Lombardia	Como	69.715,22	3.698,04	-837,67	2.860,37	1.456,56	1.456,56
E172	GRIANTE	Lombardia	Como	39.137,46	2.076,04	-422,95	1.653,10	412,69	412,69
E235	GUANZATE	Lombardia	Como	328.164,03	17.407,42	-7.128,18	10.279,24	3.835,25	3.835,25
E309	INVERIGO	Lombardia	Como	488.677,54	25.921,84	-16.107,51	9.814,33	13.241,95	9.814,33
E405	LAGLIO	Lombardia	Como	45.189,62	2.397,08	-833,49	1.563,59	2.137,30	1.563,59



Codice catastale	Denominazione	Regione	Provincia	Fabbisogno standard monetario per la funzione sociale 2021 (A)	Incremento dotazione F.S.C. 2021 di 215,923 mln, sviluppo servizi sociali; art. 1, comma 419, lettera d) quinquies, L. 232 del 2016 (B)	Variazione dovuta all'aggiornamento della metodologie del sociale (C)	Somma tra Incremento dotazione F.S.C. 2021 di 215,923 mln e variazione dovuta all'aggiornamento della metodologia (D = B+C)	Differenza FSC 2021-2020 (E)	Risorse effettive aggiuntive (F = Minimo (D,E))
E416	LAINO	Lombardia	Como	27.164,87	1.440,96	-1.373,03	67,93	1.015,00	67,83
E428	LAMBRUGO	Lombardia	Como	107.731,97	5.714,63	-2.230,86	3.483,77	2.544,45	2.544,45
E462	LASNIGO	Lombardia	Como	20.949,05	1.111,24	-258,83	852,41	627,83	627,83
E569	LEZZENO	Lombardia	Como	119.255,55	6.325,90	-0,39	6.325,50	26.223,39	6.325,50
E593	LIMIDO COMASCO	Lombardia	Como	173.462,16	9.201,28	-6.732,95	2.468,33	3.222,77	2.468,33
E607	LIPOMO	Lombardia	Como	368.948,86	19.570,85	-5.130,62	14.440,22	5.470,74	5.470,74
E623	LIVO	Lombardia	Como	8.844,70	469,17	661,13	1.130,30	309,52	309,52
E638	LOCATE VARESINO	Lombardia	Como	216.395,47	11.478,67	-1.758,86	9.719,81	3.505,63	3.505,63
E659	LOMAZZO	Lombardia	Como	564.645,00	29.951,52	-23.810,30	6.141,22	10.669,21	6.141,22
E679	LONGONE AL SEGRINO	Lombardia	Como	101.630,22	5.390,96	-6.496,55	-1.105,59	1.846,86	0,00
E735	LUISAGO	Lombardia	Como	129.828,75	6.886,75	-3.432,83	3.453,92	4.104,05	3.453,92
E749	LURAGO D'ERBA	Lombardia	Como	302.803,54	16.062,18	-7.915,10	8.147,07	8.572,24	8.147,07
E750	LURAGO MARRINONE	Lombardia	Como	115.947,48	6.150,42	-3.018,86	3.131,56	1.885,04	1.885,04
E753	LURATE CACCIAVIO	Lombardia	Como	597.404,30	31.689,24	-18.320,07	13.369,16	7.141,37	7.141,37
E800	MAGREGLIO	Lombardia	Como	28.938,70	1.535,05	-1.586,23	-153,18	1.264,47	0,00
E821	MARIANO COMENSE	Lombardia	Como	1.720.229,51	91.302,95	-43.399,57	47.912,50	161.299,50	47.912,50
F017	MASLIANICO	Lombardia	Como	200.217,21	10.820,50	-7.143,86	3.676,64	16.677,88	3.676,64
F120	MENAGGIO	Lombardia	Como	193.055,46	10.241,13	-8.443,00	1.798,13	5.274,24	1.798,13
F151	MERONE	Lombardia	Como	207.149,98	10.985,24	-10.736,47	251,77	7.959,51	251,77
F305	MOLTRASIO	Lombardia	Como	85.871,07	4.555,02	-4.558,85	-3,82	2.610,95	0,00
F372	MONGILUZZO	Lombardia	Como	101.173,05	5.366,71	-5.493,19	-126,48	3.976,78	0,00
F427	MONTANO LUCINO	Lombardia	Como	289.256,85	15.343,59	-7.500,52	7.843,07	9.625,58	7.843,07
F564	MONTEMEZZO	Lombardia	Como	10.866,95	576,44	-289,29	287,15	350,68	287,15
F688	MONTORFANO	Lombardia	Como	122.487,88	6.497,35	-5.349,07	1.148,29	3.675,36	1.148,29
F788	MOZZATE	Lombardia	Como	516.886,43	27.418,18	-14.145,44	13.272,73	7.813,21	7.813,21
F828	MUSSO	Lombardia	Como	48.736,72	2.585,23	-2.728,00	-142,76	788,38	0,00
F877	NESSO	Lombardia	Como	72.761,52	3.859,63	-3.563,96	295,66	7.569,56	295,66
F958	NOVEDRATE	Lombardia	Como	124.855,63	6.622,93	-4.867,65	1.755,28	4.636,73	1.755,28
G025	OLGIATE COMASCO	Lombardia	Como	703.847,10	37.335,48	-19.805,94	17.529,54	23.765,56	17.529,54
G056	OLTRONA DI SAN MAMETTE	Lombardia	Como	103.292,19	5.479,12	-382,25	5.096,87	1.213,21	1.213,21
G126	ORSENGIO	Lombardia	Como	109.989,38	5.834,37	257,57	6.091,94	2.532,65	2.532,65
G415	PEGLIO	Lombardia	Como	9.094,69	482,43	-544,15	-61,72	506,15	0,00
G556	PIANELLO DEL LARIO	Lombardia	Como	58.508,16	3.103,56	-1.137,69	1.965,86	6.842,21	1.965,86
G665	PIGRA	Lombardia	Como	13.238,60	702,24	-229,57	472,67	591,18	472,67
G737	PLESIO	Lombardia	Como	43.230,04	2.293,13	-1.699,41	593,72	12.799,35	593,72
G773	POGNANA LARIO	Lombardia	Como	31.955,04	1.695,05	-2.559,23	-864,18	803,75	0,00
G821	PONNA	Lombardia	Como	12.949,64	686,91	-888,78	-201,86	426,45	0,00
G847	PONTE LAMBRO	Lombardia	Como	266.085,33	14.114,46	-8.603,58	5.510,88	4.274,22	4.274,22
G889	PORLEZZA	Lombardia	Como	347.020,26	18.407,65	-2.236,03	20.643,67	19.829,23	19.829,23
H074	PROSERPIO	Lombardia	Como	42.540,78	2.256,57	-2.176,21	80,37	1.582,21	80,37
H094	PUSIANO	Lombardia	Como	69.312,42	3.676,67	-1.235,16	2.441,50	2.901,11	2.441,50
H255	REZZAGO	Lombardia	Como	14.150,56	750,61	-959,53	-208,92	2.041,89	0,00
H259	VAL REZZO	Lombardia	Como	7.158,33	379,71	-379,72	-0,01	190,90	0,00
H478	RODERO	Lombardia	Como	64.316,50	3.411,66	-3.078,97	332,69	9.215,04	332,69
H521	ROMAGO	Lombardia	Como	74.997,69	3.978,24	-5.379,69	-1.401,45	3.459,43	0,00
H601	ROVELLASCA	Lombardia	Como	465.905,88	24.713,92	-10.219,47	14.494,51	6.443,79	6.443,79
H602	ROVELLO PORIRO	Lombardia	Como	356.325,17	18.901,26	-6.597,54	12.303,72	14.065,94	12.303,72
H679	SALA COMAGINA	Lombardia	Como	34.015,17	1.804,34	-1.220,40	583,94	989,25	583,94
H760	SAN BARTOLOMEO VAL CAVARIGNA	Lombardia	Como	54.164,83	2.873,17	-52,04	2.821,12	1.005,33	1.005,33
H840	SAN FERMO DELLA BATTAGLIA	Lombardia	Como	464.497,09	24.639,19	-727,36	23.911,83	7.495,33	7.495,33
I051	SAN NAZZARO VAL CAVARIGNA	Lombardia	Como	14.422,63	765,05	-921,59	-156,55	348,01	0,00
I162	SAN SIRO	Lombardia	Como	103.371,57	5.483,33	-2.196,70	3.286,63	11.745,73	3.286,63
I529	SCHIGNANO	Lombardia	Como	41.691,77	2.211,53	-2.214,83	-3,30	3.782,81	0,00
I611	SENNA COMASCO	Lombardia	Como	151.613,53	8.042,32	-7.795,13	247,19	3.530,97	247,19
I856	SORICO	Lombardia	Como	69.495,52	3.686,38	44,76	3.731,14	6.486,37	3.731,14
I860	SORMANO	Lombardia	Como	32.199,81	1.708,03	-1.225,11	482,92	4.350,75	482,92
I943	STAZZONA	Lombardia	Como	30.355,89	1.610,22	-1.302,52	307,71	513,39	307,71
L071	TAVERNERIO	Lombardia	Como	388.912,31	20.629,80	-2.959,19	18.270,62	13.481,74	13.481,74
L228	TORNO	Lombardia	Como	70.700,56	3.750,30	-1.483,17	2.267,13	1.384,30	1.384,30
L413	TREZZONE	Lombardia	Como	9.253,59	490,86	-741,67	-250,82	1.769,87	0,00
L470	TURATE	Lombardia	Como	538.957,29	28.588,92	-18.532,69	10.056,23	12.008,33	10.056,23
L487	UGGIATE-TREVANO	Lombardia	Como	250.800,71	13.303,69	-10.502,17	2.801,52	3.554,68	2.801,52
L547	VALBRONA	Lombardia	Como	134.341,08	7.126,11	-3.456,60	3.669,51	1.803,16	1.803,16
L640	VALMOREA	Lombardia	Como	134.181,26	7.117,63	-8.411,24	-1.293,61	2.123,68	0,00
L715	VELESO	Lombardia	Como	13.425,06	712,13	-354,61	357,52	508,31	357,52
L737	VENIANO	Lombardia	Como	136.474,25	7.239,26	-2.893,00	4.346,26	2.385,10	2.385,10
L748	VERGANA	Lombardia	Como	34.306,75	1.819,80	-1.813,41	6,38	735,19	6,38
L792	VERTEMATE CON MINOPRIO	Lombardia	Como	208.348,94	11.051,84	-263,04	10.788,81	4.605,33	4.605,33
L956	VILLA GUARDIA	Lombardia	Como	463.295,71	24.575,46	-4.745,92	19.829,54	7.095,46	7.095,46
M156	ZELBIO	Lombardia	Como	11.102,75	588,94	-864,04	-275,09	1.574,58	0,00
M315	GRAVEDONA ED UNITI	Lombardia	Como	248.489,46	13.181,09	94,04	13.275,13	9.413,51	9.413,51
M335	BELLAGIO	Lombardia	Como	274.765,26	14.574,89	646,83	15.221,72	9.284,78	9.284,78
M336	COLVERDE	Lombardia	Como	288.425,82	15.299,51	-5.194,47	10.105,04	6.057,32	6.057,32
M341	TREMEZZINA	Lombardia	Como	311.218,48	16.508,55	-4.765,47	11.743,07	16.511,18	11.743,07
M383	ALTA VALLE INTELVI	Lombardia	Como	160.099,35	8.492,45	-1.270,31	7.222,14	6.196,43	6.196,43
M384	CENTRO VALLE INTELVI	Lombardia	Como	182.712,94	9.691,99	-6.505,17	3.186,81	15.150,60	3.186,81
M412	SOLBIATE CON CAGNO	Lombardia	Como	213.316,00	11.315,32	-14.128,90	-2.813,58	4.975,04	0,00
A039	ACQUANEGRÀ CREMONESE	Lombardia	Cremona	67.700,18	3.591,15	-1.801,87	1.989,28	1.418,51	1.418,51
A078	RONDELLO	Lombardia	Cremona	197.525,22	10.477,70	-3.855,29	6.612,41	4.805,62	4.805,62
A239	ANNICCO	Lombardia	Cremona	109.397,61	5.802,98	-3.316,18	2.486,81	7.795,25	2.486,81
A526	AZZANELLO	Lombardia	Cremona	29.347,89	1.556,75	-1.455,48	101,29	1.147,30	101,29
A570	BADNOLO CREMASCO	Lombardia	Cremona	263.480,97	13.976,32	-4.538,19	9.438,13	54.270,86	9.438,13
A972	BONEMERSE	Lombardia	Cremona	64.544,51	3.423,76	-3.447,25	-23,49	2.157,66	0,00
A986	BORDOLANO	Lombardia	Cremona	28.900,66	1.533,03	-1.855,52	-322,49	1.100,98	0,00
B129	CASTELVERDE	Lombardia	Cremona	333.641,15	17.697,95	-4.692,83	13.005,13	58.878,81	13.005,13
B439	CALVATONE	Lombardia	Cremona	62.805,62	3.331,52	-2.308,49	1.023,02	4.877,30	1.023,02
B484	CAMISANO	Lombardia	Cremona	56.920,52	3.019,34	-2.024,45	994,89	2.063,00	994,89
B498	CAMPAGNOLA CREMASCA	Lombardia	Cremona	23.526,40	1.247,96	-1.771,67	1.076,28	1.046,67	1.046,67
B550	CAPERGANICA	Lombardia	Cremona	90.930,67	4.823,41	-3.884,16	939,24	2.890,79	939,24
B679	CAPPELLA CANTONE	Lombardia	Cremona	22.162,21	1.175,59	-199,44	976,16	969,36	969,36
B680	CAPPELLA DE' PICENARDI	Lombardia	Cremona	21.338,70	1.131,91	-1.531,88	-399,98	528,68	0,00
B686	CAPRALBA	Lombardia	Cremona	102.708,53	5.448,16	-4.079,08	1.369,08	2.450,57	1.369,08
B689	CASALBUTTANO ED UNITI	Lombardia	Cremona	252.161,64	13.375,88	-4.410,20	8.965,68	6.178,81	6.178,81
B881	CASALE CREMASCO-VIDOLASCO	Lombardia	Cremona	81.792,83	4.338,69	-2.809,05	1.529,64	2.896,68	1.529,64
B889	CASALETTO CEREDANO	Lombardia	Cremona	57.181,66	3.033,19	-1.388,79	1.634,41	1.550,42	1.550,42




Codice catastale	Denominazione	Regione	Provincia	Fabbisogno standard monetario per la funzione sociale 2021 (A)	Incremento dotazione F.S.C. 2021 di 215,923 mln, sviluppo servizi sociali; art. 1, comma 419, lettera d) quinquies, L. 232 del 2016 (B)	Variazione dovuta all'aggiornamento della metodologia del sociale (C)	Somma tra Incremento dotazione F.S.C. 2021 di 215,923 mln e variazione dovuta all'aggiornamento della metodologia (D = B+C)	Differenza FSC 2021-2020 (E)	Risorse effettive aggiuntive (F = Minimo (D,E))
B890	CASALETTO DI SOPRA	Lombardia	Cremona	20.238,96	1.073,57	97,41	1.170,98	491,36	491,36
B881	CASALETTO VAPRIO	Lombardia	Cremona	73.811,90	3.915,34	-7.731,34	184,00	1.988,89	184,00
B898	CASALMAGGIORE	Lombardia	Cremona	1.184.635,43	62.838,84	-25.034,93	37.803,91	164.707,07	37.803,91
B900	CASALMORANO	Lombardia	Cremona	88.267,73	4.682,15	-1.857,20	2.824,95	2.364,34	2.364,34
B914	POZZAGLIO ED UNITI	Lombardia	Cremona	72.304,69	3.835,39	-2.679,15	1.156,24	1.818,14	1.156,24
C089	CASTELIDIONE	Lombardia	Cremona	28.212,77	1.496,54	-127,27	1.369,27	972,00	972,00
C115	CASTEL GABBIANO	Lombardia	Cremona	18.663,74	990,02	-851,24	138,77	518,11	138,77
C153	CASTELLEONE	Lombardia	Cremona	561.838,92	29.802,68	-22.475,19	7.327,49	18.510,69	7.327,49
C290	CASTELVISCONTI	Lombardia	Cremona	14.434,90	765,70	-603,52	162,18	162,18	162,18
C435	DELLA DATI	Lombardia	Cremona	25.204,60	1.336,97	-1.611,26	-274,29	709,85	0,00
C634	CHIEVE	Lombardia	Cremona	89.400,03	4.742,21	-5.235,01	-492,79	3.004,35	0,00
C678	CIOGNOLO	Lombardia	Cremona	41.794,50	2.216,98	-2.674,28	-457,29	1.257,91	0,00
C703	CINGIA DE' BOTTI	Lombardia	Cremona	77.439,56	4.107,77	-2.317,47	1.790,30	13.067,91	1.790,30
C056	CORTE DE' CORTESI CON CIGNONE	Lombardia	Cremona	59.520,49	3.157,26	-1.476,91	1.680,35	1.782,20	1.680,35
D067	CORTE DE' FRATI	Lombardia	Cremona	65.490,50	3.473,84	-2.140,77	1.333,06	376,74	376,74
D141	CREDERA RUBBIANO	Lombardia	Cremona	78.170,50	4.148,54	-1.194,86	1.953,68	1.959,92	1.959,92
D142	CREMA	Lombardia	Cremona	2.967.795,40	157.426,34	-36.379,07	121.047,27	119.370,92	119.370,92
D150	CREMONA	Lombardia	Cremona	7.152.153,06	379.385,06	-35.163,27	414.546,83	997.904,01	414.546,83
D151	CREMOSANO	Lombardia	Cremona	67.803,74	3.596,64	-1.192,31	2.404,33	1.558,96	1.558,96
D186	CROTTA D'ADDA	Lombardia	Cremona	28.696,11	1.522,18	-1.628,71	-104,53	964,72	0,00
D203	CUMIGNANO SUL NAVIGLIO	Lombardia	Cremona	19.052,67	1.010,65	-1.043,31	-32,66	381,74	0,00
D278	DEROVERE	Lombardia	Cremona	14.829,24	786,56	-983,91	-97,35	448,07	0,00
D398	DOVERA	Lombardia	Cremona	199.155,52	10.564,18	-6.516,72	4.047,46	3.149,65	3.149,65
D574	FIESCO	Lombardia	Cremona	47.095,18	2.498,16	-2.756,17	-258,01	1.359,34	0,00
D710	FORMIGARA	Lombardia	Cremona	58.824,45	3.120,34	-2.798,96	381,38	8.445,42	381,38
D834	GABBIONETA-BINANUOVA	Lombardia	Cremona	39.920,75	2.117,59	-2.645,75	-528,16	1.262,59	0,00
D841	GADESCO-PIEVE DELMONA	Lombardia	Cremona	93.976,60	4.984,98	-5.848,86	-863,88	2.355,96	0,00
D966	GENVOLTA	Lombardia	Cremona	60.681,05	3.218,82	-914,55	2.304,27	1.497,01	1.497,01
D993	GERRE DE' CARRIOLI	Lombardia	Cremona	64.498,80	3.421,33	-2.788,68	632,65	4.931,25	632,65
E082	GOMBITO	Lombardia	Cremona	27.349,78	1.450,77	-1.646,03	-195,26	952,43	0,00
E193	GRONTARDO	Lombardia	Cremona	75.390,99	3.999,11	-2.680,87	1.318,24	15.328,88	1.318,24
E217	GRUMELLO CREMONESE ED UNITI	Lombardia	Cremona	96.421,17	5.114,65	-2.551,52	2.563,13	2.455,41	2.455,41
E272	GUSSOLA	Lombardia	Cremona	152.603,03	8.094,81	-6.056,51	2.038,30	2.733,70	2.038,30
E356	ISOLA DOVARESE	Lombardia	Cremona	68.498,45	3.633,49	-2.794,21	839,28	1.546,92	839,28
E380	IZANO	Lombardia	Cremona	86.119,09	4.568,18	-1.117,02	4.451,16	2.204,15	2.204,15
E793	MADIGNANO	Lombardia	Cremona	128.175,54	6.799,06	-5.625,28	1.173,78	2.783,65	1.173,78
E843	MALAGNINO	Lombardia	Cremona	68.592,36	3.638,47	-4.935,78	-1.297,30	5.497,94	0,00
E983	MARTIGNANA DI PO	Lombardia	Cremona	93.567,40	4.963,27	-4.739,11	224,16	5.651,99	224,16
F434	MONTE CREMASCO	Lombardia	Cremona	100.841,52	5.349,13	-4.945,24	403,89	2.641,57	403,89
F681	MONTODINE	Lombardia	Cremona	114.772,46	6.088,09	-6.271,58	-183,49	2.272,34	0,00
F761	MOSCAZZANO	Lombardia	Cremona	33.169,53	1.759,47	-2.608,36	-848,89	756,70	0,00
F771	MOTTA BALUFFI	Lombardia	Cremona	45.268,66	2.401,27	-2.233,45	167,82	1.696,00	167,82
G004	OFFENENGO	Lombardia	Cremona	341.857,78	18.133,80	-5.963,57	12.170,24	38.315,57	12.170,24
G047	OLMENETA	Lombardia	Cremona	39.384,01	2.089,12	-2.626,97	-537,85	2.392,81	0,00
G185	OSTIANO	Lombardia	Cremona	168.430,01	8.934,35	-7.010,13	1.924,22	3.164,87	1.924,22
G222	PADERNO PONCHIELLI	Lombardia	Cremona	79.013,04	4.191,24	-3.599,92	591,32	3.569,86	3.569,86
G289	PALAZZO PIGNANO	Lombardia	Cremona	196.229,49	10.498,97	-4.597,80	5.901,17	4.362,19	4.362,19
G326	PANDINO	Lombardia	Cremona	546.161,00	28.971,04	-20.756,88	8.214,15	24.177,53	8.214,15
G469	PERSICO DOSIMO	Lombardia	Cremona	167.914,87	8.507,02	-4.999,24	3.507,78	3.547,45	3.547,45
G483	PESCAROLO ED UNITI	Lombardia	Cremona	75.870,71	4.024,55	-1.896,49	2.128,06	2.156,58	2.128,06
G504	PESSINA CREMONESE	Lombardia	Cremona	31.722,67	1.682,73	-1.725,20	-42,47	1.583,46	0,00
G558	PIANENGO	Lombardia	Cremona	106.443,70	5.646,29	-6.419,77	-773,48	3.003,90	0,00
G603	PIERANICA	Lombardia	Cremona	47.923,81	2.542,11	-2.555,21	-13,10	1.311,67	0,00
G647	PIEVE D'OLMI	Lombardia	Cremona	62.923,25	3.337,76	-1.651,62	1.686,13	7.340,59	1.686,13
G651	PIEVE SAN GIACOMO	Lombardia	Cremona	84.138,38	4.463,11	-2.452,67	2.010,44	5.031,30	2.010,44
G721	PIZZIGHETTONE	Lombardia	Cremona	402.768,85	21.964,82	-5.140,65	16.224,17	24.881,56	16.224,17
H130	QUINTANO	Lombardia	Cremona	30.648,87	1.625,77	-2.461,97	-836,21	1.127,27	0,00
H276	RICENGO	Lombardia	Cremona	69.038,27	3.662,13	-3.131,38	530,74	1.877,60	530,74
H314	RIPALTA ARPINA	Lombardia	Cremona	39.742,46	2.108,13	-3.512,06	-1.403,92	1.070,09	0,00
H315	RIPALTA CREMASCA	Lombardia	Cremona	180.709,87	9.585,73	-5.140,19	4.445,54	2.857,91	2.857,91
H316	RIPALTA GUERINA	Lombardia	Cremona	18.410,90	976,60	656,76	1.633,37	615,78	615,78
H341	RIVAROLO DEL RE ED UNITI	Lombardia	Cremona	102.231,77	5.422,87	-3.374,71	2.048,16	2.288,45	2.048,16
H357	RIVOLTA D'ADDA	Lombardia	Cremona	486.635,53	25.813,52	-10.653,40	15.160,12	19.273,43	15.160,12
H372	ROBECCO D'OGGIO	Lombardia	Cremona	125.720,95	6.668,85	-3.474,34	3.194,51	2.325,82	2.325,82
H508	ROMANENGO	Lombardia	Cremona	162.464,64	8.617,92	-3.149,30	5.468,62	2.402,95	2.402,95
H731	SALVIROLA	Lombardia	Cremona	48.563,17	2.576,03	-2.061,26	514,77	1.107,80	514,77
H767	SAN BASSANO	Lombardia	Cremona	117.033,71	6.208,04	-2.336,23	3.871,81	3.146,97	3.146,97
H815	SAN DANIELE PO	Lombardia	Cremona	80.429,28	4.266,36	-2.800,50	1.465,86	4.782,23	1.465,86
H918	SAN GIOVANNI IN CROCE	Lombardia	Cremona	97.264,55	5.159,39	-2.373,32	2.786,07	1.615,02	1.615,02
I007	SAN MARTINO DEL LAGO	Lombardia	Cremona	20.337,75	1.078,81	-714,34	364,47	439,22	364,47
I497	SCANDOLARA RAVARA	Lombardia	Cremona	80.563,83	4.273,50	-2.835,49	1.438,00	1.022,65	1.022,65
I498	SCANDOLARA RIPA D'OGGIO	Lombardia	Cremona	25.919,75	1.374,91	-1.353,24	21,67	560,41	21,67
I627	SERGANNO	Lombardia	Cremona	178.710,99	9.479,70	-5.685,03	3.794,68	4.003,77	3.794,68
I683	SESTO ED UNITI	Lombardia	Cremona	173.065,71	9.180,25	-4.562,70	4.617,54	7.339,07	4.617,54
I790	SOLAROLO RAINERIO	Lombardia	Cremona	47.484,99	2.518,84	-1.702,13	816,70	708,42	708,42
I827	SONCINO	Lombardia	Cremona	484.793,02	25.715,78	-6.901,76	18.814,03	71.606,32	18.814,03
I849	SORESINA	Lombardia	Cremona	576.403,38	30.575,25	-16.991,85	13.983,69	22.806,02	13.983,69
I865	SOSPINO	Lombardia	Cremona	201.395,07	10.662,96	-7.358,45	3.304,53	24.261,84	3.304,53
I906	SPINADESCO	Lombardia	Cremona	75.447,95	4.002,13	-2.131,71	1.870,42	1.753,98	1.753,98
I909	SPINEDA	Lombardia	Cremona	27.988,27	1.484,63	-2.014,78	-530,15	871,16	0,00
I914	SPINO D'ADDA	Lombardia	Cremona	396.799,86	21.048,20	-12.580,11	8.468,09	44.861,43	8.468,09
I925	STAGNO LOMBARDO	Lombardia	Cremona	80.652,31	4.278,19	-1.595,41	2.682,78	4.817,28	2.682,78
L164	TICENGO	Lombardia	Cremona	17.572,68	932,14	-901,80	30,35	549,70	30,35
L291	TORLINO VIMERCATI	Lombardia	Cremona	18.993,43	1.007,50	-1.215,30	-207,80	963,23	0,00
L295	TORNATA	Lombardia	Cremona	21.785,97	1.155,63	-939,45	216,19	601,29	216,19
L258	TORRE DE' PICENARDI	Lombardia	Cremona	115.066,60	6.103,69	-4.693,41	1.410,28	2.812,17	1.410,28
L296	TORRICELLA DEL PIZZO	Lombardia	Cremona	31.922,87	1.693,34	-2.091,22	-397,87	544,42	0,00
L389	TRESCORE CREMASCO	Lombardia	Cremona	142.421,39	7.554,72	-6.725,13	829,60	3.098,17	829,60
L426	TRIGOLO	Lombardia	Cremona	96.377,14	5.112,31	-1.495,82	3.616,50	1.506,12	1.506,12
L535	VAIANO CREMASCO	Lombardia	Cremona	189.823,24	10.069,15	-6.443,47	3.625,68	4.702,79	3.625,68
L539	VAILATE	Lombardia	Cremona	225.630,46	11.968,54	-5.588,93	6.379,61	3.839,06	3.839,06
L806	VESCOVATO	Lombardia	Cremona	219.670,16	11.652,38	-6.225,56	5.426,82	14.213,72	5.426,82
M116	VOLONGO	Lombardia	Cremona	24.761,43	1.313,47	-86,10	1.227,37	667,77	667,77
M127	VOLTIDO	Lombardia	Cremona	16.484,59	874,42	-884,03	-9,50	253,54	0,00
M418	PIADENA DRIZZONA	Lombardia	Cremona	246.835,41	13.093,35	-7.952,84	5.140,51	12.722,12	5.140,51







Codice catastale	Denominazione	Regione	Provincia	Fabbisogno standard monetario per la funzione sociale 2021 (A)	Incremento dotazione F.S.C. 2021 di 215,923 mln, sviluppo servizi sociali; art. 1, comma 449, lettera d) quinquies, L. 232 del 2016 (B)	Variazione dovuta all'aggiornamento della metodologia del sociale (C)	Somma tra Incremento dotazione F.S.C. 2021 di 215,923 mln e variazione dovuta all'aggiornamento della metodologia (D = B+C)	Differenza FSC 2021-2020 (E)	Risorse effettive aggiuntive (F = Minimo (D,E))
A005	ABBADIA LARIANA	Lombardia	Lecco	182.744,43	9.693,66	-3.993,39	5.700,27	4.373,06	4.373,06
A112	AIRUNO	Lombardia	Lecco	143.807,42	7.628,25	-7.401,15	227,10	2.674,88	227,10
A301	ANNONE DI BRIANZA	Lombardia	Lecco	105.562,82	5.599,57	-5.622,41	-22,84	2.879,66	0,00
A594	BALLABIO	Lombardia	Lecco	204.730,36	10.859,90	-2.077,13	8.782,76	4.318,14	4.318,14
A683	BARZAGO	Lombardia	Lecco	109.956,28	5.832,62	-1.325,50	4.507,11	3.999,70	3.999,70
A686	BARZANO	Lombardia	Lecco	285.759,99	15.158,10	-2.408,01	12.750,09	4.385,71	4.385,71
A687	BARZIO	Lombardia	Lecco	88.931,73	4.717,37	-655,58	4.061,79	2.423,93	2.423,93
A745	BELLANO	Lombardia	Lecco	209.231,99	11.098,68	-4.955,68	6.143,01	7.149,74	6.143,01
B081	BOSISIO PARINI	Lombardia	Lecco	245.047,11	12.998,49	-19.203,79	-6.205,29	8.992,54	0,00
B194	BRIVIO	Lombardia	Lecco	250.248,43	13.274,40	-9.628,81	3.645,59	5.578,48	3.645,59
B261	BULCIAGO	Lombardia	Lecco	136.901,49	7.261,92	-8.467,65	-1.205,73	3.182,00	0,00
B396	CALCO	Lombardia	Lecco	275.182,47	14.597,02	-3.176,16	11.418,86	5.457,41	5.457,41
B423	CALOLZOCORTE	Lombardia	Lecco	906.020,13	48.059,72	-42.344,89	5.714,83	13.224,83	13.224,83
B763	CARENNO	Lombardia	Lecco	78.083,38	4.140,86	-2.493,86	1.647,01	2.474,51	1.647,01
B807	CASARNO	Lombardia	Lecco	42.645,48	2.262,12	-2.456,28	-194,10	11.247,03	0,00
B843	CASATELNOVO	Lombardia	Lecco	816.023,25	43.391,94	-38.807,20	4.584,74	9.924,96	6.594,44
B896	CASAGO BRIANZA	Lombardia	Lecco	224.026,37	11.983,98	-8.809,98	3.074,33	4.709,81	3.074,33
C024	CASSINA VALSASSINA	Lombardia	Lecco	24.935,27	1.323,69	-1.735,32	-412,63	1.223,78	0,00
C187	CASTELLO DI BRIANZA	Lombardia	Lecco	109.475,59	5.807,12	338,77	6.143,89	2.215,04	2.215,04
C521	CERNUSCO LOMBARDO	Lombardia	Lecco	225.862,76	11.981,92	-7.147,49	4.834,43	3.933,04	3.933,04
C563	CESANA BRIANZA	Lombardia	Lecco	108.598,67	5.760,60	-2.733,22	3.027,38	2.144,46	2.144,46
C752	CIVATE	Lombardia	Lecco	212.133,20	11.252,58	-899,00	10.353,58	3.411,46	3.411,46
C839	COLICO	Lombardia	Lecco	452.485,56	24.002,05	-10.983,33	13.018,71	10.681,78	10.681,78
C851	COLLE BRIANZA	Lombardia	Lecco	78.144,41	4.145,16	-282,71	3.862,45	1.971,98	1.971,98
D065	CORTENOVA	Lombardia	Lecco	57.273,44	3.038,06	-290,01	2.748,05	1.258,06	1.258,06
D112	COSTA MASNAGA	Lombardia	Lecco	242.873,02	12.883,17	-7.927,24	4.955,93	5.134,99	4.955,93
D131	GRANDOLA VALSASSINA	Lombardia	Lecco	10.973,46	582,09	-509,06	73,03	411,85	73,03
D143	CREMELLA	Lombardia	Lecco	76.393,45	4.052,28	-2.424,79	1.627,49	1.371,26	1.371,26
D145	CREMENO	Lombardia	Lecco	80.397,84	4.264,69	-2.774,50	1.490,20	3.039,84	1.490,20
D280	DERVIO	Lombardia	Lecco	133.339,27	7.072,96	-10.136,95	-3.063,99	3.999,46	0,00
D327	DOLZAGO	Lombardia	Lecco	113.213,02	6.005,37	181,43	6.186,80	3.508,76	3.508,76
D346	DORIO	Lombardia	Lecco	15.011,81	796,30	-810,58	-14,28	517,56	0,00
D398	ELLO	Lombardia	Lecco	59.595,65	3.161,24	-1.829,58	1.331,67	1.627,49	1.331,67
D428	ERVE	Lombardia	Lecco	32.685,92	1.733,82	-1.595,73	138,09	844,16	138,09
D436	ESINO LARIO	Lombardia	Lecco	33.982,46	1.802,60	-2.240,87	-438,27	2.242,83	0,00
D865	GALBIATE	Lombardia	Lecco	531.141,69	28.174,34	-10.595,69	17.578,66	7.879,34	7.879,34
D913	GARBAGNATE MONASTERO	Lombardia	Lecco	106.514,77	5.650,06	-6.790,59	-1.140,53	2.378,76	0,00
D926	GARLATE	Lombardia	Lecco	131.295,60	6.964,56	-9.842,92	-2.878,36	3.056,70	0,00
E287	IMBERSAGO	Lombardia	Lecco	103.336,62	5.481,48	512,84	5.994,32	2.127,16	2.127,16
E305	INTROBIO	Lombardia	Lecco	111.077,95	5.892,12	-3.792,32	2.099,80	1.395,57	1.395,57
E507	LECCO	Lombardia	Lecco	4.131.420,09	219.150,66	-65.897,86	153.252,80	74.281,47	74.281,47
E561	LIEFRNA	Lombardia	Lecco	110.220,95	5.846,66	-1.176,89	4.669,76	2.154,56	2.154,56
E656	LOMGANA	Lombardia	Lecco	269.814,35	14.312,27	-2.117,87	12.194,40	4.185,02	4.185,02
E858	LOMGRATE	Lombardia	Lecco	293.527,69	15.570,14	-386,42	15.183,72	4.356,57	4.356,57
E879	MANDELLO DEL LARIO	Lombardia	Lecco	719.761,37	38.179,65	-16.413,10	21.766,55	9.214,75	9.214,75
E947	MARIGNO	Lombardia	Lecco	18.049,24	957,42	-1.142,64	-185,22	1.844,28	0,00
F103	MERATE	Lombardia	Lecco	1.000.595,98	53.225,92	-17.614,38	982,90	22.940,46	22.940,46
F248	MISSAGLIA	Lombardia	Lecco	497.536,07	26.391,74	-17.614,38	31.777,36	5.262,60	5.262,60
F265	MOGGIO	Lombardia	Lecco	30.154,44	1.595,54	-242,32	1.353,22	1.411,97	1.353,22
F304	MOLTENO	Lombardia	Lecco	185.000,57	9.813,33	-728,16	9.075,19	3.998,19	3.998,19
F561	MONTE MARENZO	Lombardia	Lecco	94.061,93	4.989,50	275,70	5.265,21	2.719,42	2.719,42
F657	MONTEVECCHIA	Lombardia	Lecco	116.018,23	6.154,17	-7.851,58	-1.697,41	3.390,83	0,00
F674	MONTECELLO BRIANZA	Lombardia	Lecco	233.863,19	12.405,24	-278,03	12.127,21	4.537,78	4.537,78
F758	MORTERONE	Lombardia	Lecco	2.227,12	118,14	-63,45	54,68	1.634,73	54,68
F887	MIBIONNO	Lombardia	Lecco	181.331,32	9.618,70	-5.341,61	4.277,09	5.670,34	4.277,09
G009	OGGIONO	Lombardia	Lecco	529.851,11	28.105,89	-9.930,68	18.175,20	10.706,21	10.706,21
G026	OLGIATE MOLGORA	Lombardia	Lecco	379.789,84	20.145,90	-8.719,25	11.426,66	9.904,81	9.904,81
G030	OLGINATE	Lombardia	Lecco	423.924,02	22.487,00	-13.290,66	9.196,34	8.633,76	8.633,76
G040	OLIVETO LARIO	Lombardia	Lecco	73.088,74	3.876,98	-1.128,50	2.748,48	1.716,84	1.716,84
G161	OSNAGO	Lombardia	Lecco	267.956,82	14.213,74	-1.190,68	13.023,05	6.612,08	6.612,08
G218	PADERNO D'ADDA	Lombardia	Lecco	183.931,24	9.756,61	-3.479,73	6.276,88	3.774,64	3.774,64
G223	ROBIATE	Lombardia	Lecco	360.893,25	19.143,54	-6.140,94	13.002,60	47.817,12	13.002,60
G241	PAGNONA	Lombardia	Lecco	17.801,01	944,25	-913,18	31,07	31,07	31,07
G336	PARLASCO	Lombardia	Lecco	6.601,52	350,18	-362,96	-12,79	175,13	0,00
G368	PASTURO	Lombardia	Lecco	99.160,32	5.259,95	-1.716,08	3.543,87	851,66	851,66
G456	PERLEDO	Lombardia	Lecco	51.298,78	2.721,14	-2.594,82	126,31	1.812,05	126,31
G485	PESCATE	Lombardia	Lecco	99.649,29	5.285,88	-5.163,92	121,97	2.020,47	121,97
H028	PREMANA	Lombardia	Lecco	101.274,76	5.372,11	-3.506,30	1.865,81	1.746,04	1.746,04
H063	PRIMALUNA	Lombardia	Lecco	112.214,89	5.952,42	-610,15	5.342,27	1.214,68	1.214,68
H486	ROGENO	Lombardia	Lecco	144.681,34	7.674,60	-5.582,45	2.092,15	2.388,07	2.092,15
I243	SANTA MARIA HOE	Lombardia	Lecco	100.147,18	5.312,29	-6.600,40	-1.288,11	674,71	0,00
I759	SIRONE	Lombardia	Lecco	103.518,41	5.491,12	-6.147,99	-656,87	2.026,51	0,00
I761	SIRTORI	Lombardia	Lecco	120.268,01	6.379,60	682,00	7.061,60	2.766,59	2.766,59
I994	SUEGLIO	Lombardia	Lecco	8.177,58	433,78	35,96	469,74	4.212,21	469,74
I996	SUELLO	Lombardia	Lecco	78.970,94	4.189,00	-1.605,70	2.583,31	1.348,38	1.348,38
L022	TACENO	Lombardia	Lecco	24.318,54	1.289,97	-1.284,32	5,65	1.403,26	5,65
L257	TORRE DE' BUSI	Lombardia	Lecco	93.892,96	4.980,54	-3.736,27	1.244,27	2.377,08	1.244,27
L381	VALSIRGHENTINO	Lombardia	Lecco	177.073,53	9.392,84	-4.265,52	5.127,33	3.709,90	3.709,90
L634	VALMADRERA	Lombardia	Lecco	723.633,99	38.388,25	-28.852,40	9.535,85	17.217,99	11.536,86
L680	VARENNA	Lombardia	Lecco	44.468,41	2.359,88	802,33	3.162,22	1.762,38	1.762,38
L751	VERCURAGO	Lombardia	Lecco	136.192,49	7.224,31	-7.914,75	-690,43	2.841,10	0,00
L866	VIGANO	Lombardia	Lecco	94.371,76	5.025,94	-4.307,96	97,98	2.964,19	97,98
M037	VERDERIO	Lombardia	Lecco	276.138,48	14.647,73	644,10	15.291,84	4.209,85	4.209,85
M548	LA VALLETTA BRIANZA	Lombardia	Lecco	240.102,36	12.736,20	-9.410,54	3.325,66	1.929,95	1.929,95
M595	VALVARONE	Lombardia	Lecco	28.119,35	1.491,59	-1.798,69	-297,10	903,25	0,00
A004	ABBADIA CERRETO	Lombardia	Lodi	12.060,12	638,73	-867,55	-227,82	857,50	0,00
A811	BERTONICO	Lombardia	Lodi	63.619,00	3.374,66	-2.342,32	1.032,35	2.002,58	1.032,35
A919	BOFFALORA D'ADDA	Lombardia	Lodi	68.621,72	3.640,03	-1.999,02	1.641,01	2.201,49	1.641,01
A995	BORGHETTO LODIGIANO	Lombardia	Lodi	230.451,61	12.224,28	-4.046,54	8.177,74	4.516,35	4.516,35
B017	BORGIO SAN GIOVANNI	Lombardia	Lodi	91.553,33	4.856,44	-5.062,64	-206,20	2.162,76	0,00
B141	BREMBIO	Lombardia	Lodi	138.828,62	7.364,15	-3.901,11	3.463,04	2.627,88	2.627,88
B887	CASALETTO LODIGIANO	Lombardia	Lodi	119.404,34	6.333,79	-390,36	5.943,43	2.492,53	2.492,53
B899	CASALMAIOCCO	Lombardia	Lodi	138.074,25	7.324,13	-3.142,91	4.181,23	2.308,33	2.308,33
B910	CASALPUSTERLENGO	Lombardia	Lodi	985.616,23	52.281,89	-47.683,19	4.598,70	42.730,53	4.598,70
B958	CASELLE LURANI	Lombardia	Lodi	135.248,29	7.174,23	-6.845,70	328,52	3.881,34	328,52



Codice catastale	Denominazione	Regione	Provincia	Fabbisogno standard monetario per la funzione sociale 2021 (A)	Incremento dotazione F.S.C. 2021 di 215,923 mln, sviluppo servizi sociali; art. 1, comma 449, lettera d) quinquies, L. 232 del 2016 (B)	Variazione dovuta all'aggiornamento della metodologia del sociale (C)	Somma tra Incremento dotazione F.S.C. 2021 di 215,923 mln e variazione dovuta all'aggiornamento della metodologia (D = B+C)	Differenza FSC 2021-2020 (E)	Risorse effettive aggiuntive (F = Minimo (D,E))
B961	CASELLE LANDI	Lombardia	Lodi	83.113,54	4.408,75	-2.166,75	2.241,99	2.074,81	2.074,81
C228	CASTELNUOVO BOCCA D'ADDA	Lombardia	Lodi	87.529,97	4.643,02	-2.090,87	2.552,14	1.462,33	1.462,33
C304	CASTIGLIONE D'ADDA	Lombardia	Lodi	248.628,17	13.188,45	-3.701,77	9.486,69	6.156,40	6.156,40
C329	CASTIRAGA VIDARDO	Lombardia	Lodi	110.904,04	5.882,89	-6.052,33	-169,44	12.557,09	0,00
C384	CAVENAGO D'ADDA	Lombardia	Lodi	116.151,97	6.161,27	-3.865,39	2.295,88	4.585,25	2.295,88
C555	CERVIGNANO D'ADDA	Lombardia	Lodi	85.481,11	4.534,33	-5.230,77	-696,43	2.004,69	0,00
C816	CODOGNO	Lombardia	Lodi	1.018.382,77	54.019,99	-49.005,53	5.014,46	17.591,88	5.014,46
C917	COMAZZO	Lombardia	Lodi	90.130,37	4.780,95	-2.645,07	2.135,89	16.074,26	2.135,89
D021	CORNEGLIANO LAUDENSE	Lombardia	Lodi	122.913,70	6.519,94	-5.947,56	572,38	3.797,59	572,38
D028	CORNO GIOVINE	Lombardia	Lodi	58.179,20	3.086,11	-1.648,91	1.437,20	1.420,81	1.420,81
D029	CORNOVECOCHIO	Lombardia	Lodi	10.703,56	567,77	-544,11	23,66	242,39	23,66
D068	CORTE PALASIO	Lombardia	Lodi	71.299,59	3.782,08	-2.283,47	1.498,60	326,82	326,82
D159	CRESPATICA	Lombardia	Lodi	98.213,06	5.209,70	-2.989,11	2.220,59	2.733,74	2.220,59
D360	FOMBIO	Lombardia	Lodi	96.127,29	5.099,06	-4.469,45	629,61	3.046,07	629,61
D368	GALDARANO	Lombardia	Lodi	50.158,77	2.660,67	-1.895,97	764,70	1.742,47	764,70
E127	GIRAFFIGNANA	Lombardia	Lodi	132.617,51	7.034,60	-6.707,81	326,79	3.496,87	326,79
E228	GIARDAMIGLIO	Lombardia	Lodi	143.341,74	7.933,54	-3.080,98	4.852,56	3.543,75	3.543,75
E527	LIVRAGA	Lombardia	Lodi	126.771,25	6.724,56	-4.314,00	1.910,57	2.752,23	1.910,57
E548	LODI	Lombardia	Lodi	3.872.898,68	205.437,43	-44.306,50	161.130,93	226.347,48	161.130,93
E551	LODI VECCHIO	Lombardia	Lodi	440.700,33	23.378,89	-13.495,64	9.883,26	33.102,46	9.883,26
E777	MACCASTORNA	Lombardia	Lodi	2.849,20	151,14	-226,73	-75,59	969,44	0,00
E840	MAIRAGO	Lombardia	Lodi	63.428,35	3.364,55	-2.395,09	969,46	1.784,05	969,46
E852	MALEO	Lombardia	Lodi	185.274,42	9.827,86	-3.989,59	5.838,27	9.816,50	5.838,27
E994	MARUDO	Lombardia	Lodi	72.941,90	3.869,19	-2.938,80	930,40	1.531,29	930,40
F028	MASSALENGO	Lombardia	Lodi	219.754,79	11.656,87	-5.968,70	5.688,17	3.978,24	3.978,24
F102	MELETI	Lombardia	Lodi	23.379,91	1.240,18	-1.114,60	125,59	495,35	125,59
F149	MERLINO	Lombardia	Lodi	69.992,50	3.712,74	-2.022,59	1.690,15	1.787,64	1.690,15
F260	TAVAZZANO CON VILAVESCO	Lombardia	Lodi	325.504,81	17.266,36	-2.178,45	15.087,91	16.491,11	15.087,91
F423	MONTANASO LOMBARDO	Lombardia	Lodi	93.014,06	4.933,92	-703,03	4.230,89	3.839,65	3.839,65
F801	MULAZZANO	Lombardia	Lodi	315.784,40	16.750,74	-1.240,34	15.510,40	49.159,84	15.510,40
G096	PIEVE FISSIRAGA	Lombardia	Lodi	67.049,08	3.556,61	-2.631,48	925,13	3.192,68	925,13
G107	ORIO LITTA	Lombardia	Lodi	107.110,00	5.681,64	-4.316,44	1.365,19	2.261,78	1.365,19
G166	OSPEDALETTO LODIGIANO	Lombardia	Lodi	94.357,12	5.005,16	-2.455,50	2.549,67	2.600,44	2.549,67
G171	OSSAGO LODIGIANO	Lombardia	Lodi	63.743,87	3.381,29	-2.184,95	1.196,33	1.762,92	1.196,33
H751	SALERANO SUL LAMBRO	Lombardia	Lodi	124.434,69	6.600,62	-5.893,84	706,78	1.881,84	706,78
H844	SAN FIORANO	Lombardia	Lodi	81.165,79	4.305,43	-3.725,42	580,01	2.451,06	580,01
I012	SAN MARTINO IN STRADA	Lombardia	Lodi	192.322,27	10.201,71	-5.338,35	4.863,36	4.139,29	4.139,29
I140	SAN ROCCO AL PORTO	Lombardia	Lodi	199.013,68	10.556,66	-3.908,18	6.648,47	4.292,85	4.292,85
I274	SANT'ANGELO LODIGIANO	Lombardia	Lodi	854.939,90	45.350,18	-32.994,98	12.355,20	34.818,37	12.355,20
I382	SANTO STEFANO LODIGIANO	Lombardia	Lodi	95.834,53	5.083,53	-4.134,52	949,02	1.389,49	949,02
I561	SECUGNAGO	Lombardia	Lodi	89.660,61	4.756,04	-3.112,90	1.643,14	1.897,40	1.643,14
I612	SENNÀ LODIGIANA	Lombardia	Lodi	101.949,11	5.407,88	-3.288,73	2.119,15	2.327,40	2.119,15
I815	SOMAGLIA	Lombardia	Lodi	192.045,84	10.187,05	-4.078,21	6.108,84	4.930,43	4.930,43
I848	SORDIO	Lombardia	Lodi	166.187,47	8.815,39	-4.584,94	4.230,45	26.040,70	4.230,45
L125	TERRANOVA DEI PASSERINI	Lombardia	Lodi	33.610,08	1.782,84	-2.142,70	-359,85	1.151,72	0,00
L489	TURANO LODIGIANO	Lombardia	Lodi	74.642,19	3.959,39	-1.850,85	2.108,53	15.552,91	2.108,53
L572	VALERA FRATTA	Lombardia	Lodi	74.769,60	3.956,09	-2.831,62	1.124,47	4.962,14	1.124,47
L777	VILLANOVA DEL SILLARO	Lombardia	Lodi	76.979,79	4.083,36	-2.590,34	1.493,04	4.624,36	1.493,04
M158	ZELO BUON PERSICO	Lombardia	Lodi	394.823,54	20.943,63	-3.123,61	17.819,02	55.276,14	17.819,02
M293	CASTELGERUNDO	Lombardia	Lodi	67.412,31	3.575,88	-4.657,01	-1.081,13	1.955,63	0,00
A028	ACQUANEGRÀ SUL CHIESE	Lombardia	Mantova	152.489,14	8.819,22	-6.352,54	2.466,68	9.965,03	2.466,68
A470	ASOLA	Lombardia	Mantova	674.134,95	35.759,40	-16.921,70	18.837,70	34.356,58	18.837,70
A575	BAGNOLO SAN VITO	Lombardia	Mantova	379.899,55	20.151,72	-3.099,92	17.051,80	3.658,39	3.658,39
B012	NOTTEGGIANA	Lombardia	Mantova	130.208,58	6.906,90	-3.531,03	3.375,87	1.820,40	1.820,40
B110	BOZZOLO	Lombardia	Mantova	256.658,19	13.614,40	-6.212,33	7.402,07	29.827,57	7.402,07
B612	CANNETO SULL'OGGIO	Lombardia	Mantova	265.953,04	14.107,45	-6.884,60	7.222,85	6.322,42	6.322,42
B901	CASALMORO	Lombardia	Mantova	112.178,79	5.950,51	-4.900,44	1.050,07	3.216,46	1.050,07
B907	CASALOLDO	Lombardia	Mantova	124.852,62	6.622,79	-6.751,45	-128,66	3.705,48	0,00
B911	CASALROMANO	Lombardia	Mantova	80.316,45	4.260,38	-2.284,95	1.975,43	1.939,42	1.939,42
C059	CASTELBELFORTE	Lombardia	Mantova	174.999,77	9.282,84	-4.244,91	5.037,93	2.343,18	2.343,18
C076	CASTEL D'ARIO	Lombardia	Mantova	274.113,04	14.540,29	-3.506,30	11.033,99	5.665,34	5.665,34
C118	CASTEL GOFFREDO	Lombardia	Mantova	805.605,68	42.733,25	-32.825,31	9.907,94	31.750,06	9.907,94
C195	CASTELLUCCHIO	Lombardia	Mantova	330.019,95	17.505,87	-3.953,17	13.552,70	3.401,92	3.401,92
C312	CASTIGLIONE DELLE STIVIERE	Lombardia	Mantova	1.657.100,79	87.900,70	-31.822,50	56.078,21	26.328,53	26.328,53
C406	CAVRIANA	Lombardia	Mantova	224.338,84	11.900,03	-5.112,81	6.787,21	5.272,17	5.272,17
C502	CERESARA	Lombardia	Mantova	122.609,01	6.503,78	-3.906,56	2.597,22	3.080,80	2.597,22
C930	COMMESSAGGIO	Lombardia	Mantova	61.050,62	3.238,95	-1.083,75	2.155,20	1.183,23	1.183,23
D227	CURTATONE	Lombardia	Mantova	914.340,90	48.501,10	-50.612,45	-2.111,36	9.404,61	0,00
D351	DOSOLO	Lombardia	Mantova	201.877,02	10.708,54	-3.757,14	6.951,40	15.719,97	6.951,40
D949	GAZZOLO DEGLI IPPOLITI	Lombardia	Mantova	170.987,73	9.070,02	-979,67	8.090,35	4.899,67	4.899,67
D959	GAZZOLO	Lombardia	Mantova	130.666,72	6.931,20	-4.972,37	1.958,83	2.742,11	1.958,83
E078	GOITO	Lombardia	Mantova	650.482,47	34.504,76	-14.616,79	19.887,97	31.759,78	19.887,97
E089	GONZAGA	Lombardia	Mantova	553.380,96	29.354,02	-20.569,54	8.784,48	4.639,18	4.639,18
E261	GUIDIZZOLO	Lombardia	Mantova	365.895,62	19.408,89	-5.227,36	14.181,53	6.439,28	6.439,28
E818	MAGNACAVALLO	Lombardia	Mantova	88.419,96	4.690,23	-3.442,30	1.247,92	1.068,72	1.068,72
E887	MANTOVA	Lombardia	Mantova	4.400.567,15	233.427,53	-76.417,09	157.010,45	49.998,10	49.998,10
E922	MARGARA	Lombardia	Mantova	432.739,75	22.954,63	-6.119,38	16.835,25	16.835,25	16.835,25
E949	MARIANA MANTOVANA	Lombardia	Mantova	30.659,54	1.621,03	-1.751,73	3.372,76	11.030,39	3.372,76
E982	MARMIROLO	Lombardia	Mantova	472.052,25	25.039,95	-11.391,10	13.648,85	4.291,14	4.291,14
F086	MEDOLE	Lombardia	Mantova	230.526,13	12.229,23	-9.227,40	3.001,83	5.977,68	3.001,83
F267	MOGLIA	Lombardia	Mantova	358.596,68	19.021,72	-4.325,46	14.696,25	3.841,84	3.841,84
F705	MONZAMBANO	Lombardia	Mantova	286.434,72	15.193,89	-7.325,82	7.868,07	16.898,43	7.868,07
I086	OSTIGLIA	Lombardia	Mantova	458.207,95	24.305,58	-9.593,90	14.711,68	5.686,04	5.686,04
G417	PEGOGNAGA	Lombardia	Mantova	412.457,61	21.879,76	-6.484,02	15.394,74	3.490,16	3.490,16
G717	PIUBEGA	Lombardia	Mantova	88.250,38	4.681,23	-3.196,95	1.484,28	2.147,47	1.484,28
G753	POGGIO RUSCO	Lombardia	Mantova	439.757,04	23.326,86	-6.915,35	16.411,51	3.702,60	3.702,60
G816	POMPONESCO	Lombardia	Mantova	85.052,19	4.511,58	-2.584,30	1.927,29	2.784,66	1.927,29
G882	PONTI SUL MINCIO	Lombardia	Mantova	125.648,15	6.664,99	-7.019,28	-354,29	3.784,21	0,00
G917	PORTO MANTOVANO	Lombardia	Mantova	1.026.381,45	54.444,28	-55.374,17	-929,89	9.314,11	0,00
H129	QUINGENTOLE	Lombardia	Mantova	63.641,22	3.375,84	-2.065,66	1.310,19	897,54	897,54
H143	QUISTELLO	Lombardia	Mantova	360.355,14	19.114,99	-3.215,04	15.899,96	3.317,37	3.317,37
H218	REDONDESCO	Lombardia	Mantova	71.529,73	3.794,29	-2.080,65	1.713,63	1.880,18	1.713,63
H342	RIVAROLO MANTOVANO	Lombardia	Mantova	139.289,37	7.388,59	-4.890,40	2.498,19	4.801,04	2.498,19
H461	RODIGO	Lombardia	Mantova	333.065,96	17.667,44	-4.560,86	13.106,58	3.484,63	3.484,63
H541	RONCOFERRARO	Lombardia	Mantova	440.946,07	23.389,93	-12.559,60	10.830,33	4.630,33	4.630,33




Codice catastale	Denominazione	Regione	Provincia	Fabbisogno standard monetario per la funzione sociale 2021 (A)	Incremento dotazione F.S.C. 2021 di 215,923 mln, sviluppo servizi sociali; art. 1, comma 449, lettera d) quinquies, L. 232 del 2016 (B)	Variazione dovuta all'aggiornamento della metodologie del sociale (C)	Somma tra Incremento dotazione F.S.C. 2021 di 215,923 mln e variazione dovuta all'aggiornamento della metodologie (D = B+C)	Differenza FSC 2021-2020 (E)	Risorse effettive aggiuntive (F = Minimo (D,E))
H604	ROVERBELLA	Lombardia	Mantova	504.064,48	26.738,04	-13.467,34	13.270,69	30.007,35	13.270,69
H652	SABBIONETA	Lombardia	Mantova	249.153,80	13.216,33	-3.991,10	9.225,24	2.760,11	2.760,11
H771	SAN BENEDETTO PO	Lombardia	Mantova	462.530,48	24.534,87	-8.450,44	16.084,43	8.449,09	8.449,09
H870	SAN GIACOMO DELLE SEGNALE	Lombardia	Mantova	92.206,73	4.891,09	-3.038,27	1.852,82	1.218,35	1.218,35
H883	SAN GIORGIO BIGARELLO	Lombardia	Mantova	665.623,14	35.307,90	-22.745,25	12.562,64	19.594,42	12.562,64
H912	SAN GIOVANNI DEL DOSSO	Lombardia	Mantova	65.300,26	3.463,84	-2.039,18	1.424,67	1.041,48	1.041,48
I005	SAN MARTINO DALL'ARGINE	Lombardia	Mantova	96.384,20	5.112,69	-3.337,11	1.775,58	2.820,94	1.775,58
I532	SCHIVENOGLIA	Lombardia	Mantova	67.567,61	3.584,12	-2.006,69	1.577,43	765,77	765,77
I632	SERMIDE E FELONICA	Lombardia	Mantova	481.778,35	25.555,87	-8.608,77	16.947,10	4.961,92	4.961,92
I662	SERRAVALLE A PO	Lombardia	Mantova	90.014,06	4.774,78	-3.096,09	1.678,69	989,17	989,17
I801	SOLFERINO	Lombardia	Mantova	137.761,69	7.307,55	-6.634,19	-4.941,19	3.592,48	673,36
L015	SUSTINENTE	Lombardia	Mantova	110.266,43	5.849,07	-4.941,19	907,88	1.679,58	907,88
L020	SUZZARA	Lombardia	Mantova	1.505.423,63	79.855,01	-35.969,17	43.885,83	9.569,82	9.569,82
L266	VIADANA	Lombardia	Mantova	1.499.432,15	79.537,19	-37.434,18	42.103,01	34.852,80	34.852,80
M044	VILLIMPENTA	Lombardia	Mantova	126.451,09	6.707,58	-3.419,23	3.288,35	1.706,71	1.706,71
M125	VOLTA MANTOVANA	Lombardia	Mantova	457.951,17	24.260,97	-7.234,66	17.026,30	20.122,54	17.026,30
M340	BORGIO VIRGILIO	Lombardia	Mantova	924.262,58	49.027,39	-46.150,35	2.877,05	8.198,91	3.877,35
M236	BORGIO MANTOVANO	Lombardia	Mantova	300.435,70	15.936,57	-13.295,46	2.641,11	4.052,43	2.641,11
M406	BORGOCARBONARA	Lombardia	Mantova	114.274,70	6.061,69	-5.390,10	671,59	1.807,89	671,59
A010	ABBATEGRASSO	Lombardia	Milano	2.393.418,50	126.958,58	-51.343,19	75.615,40	111.586,75	75.615,40
A127	ALBAIRATE	Lombardia	Milano	245.853,43	13.041,26	-10.394,96	2.646,30	5.856,41	2.646,30
A375	ARCONATE	Lombardia	Milano	348.235,63	18.475,31	-7.431,93	11.043,38	15.091,45	11.043,38
A389	ARESE	Lombardia	Milano	1.230.892,29	68.475,22	-29.037,68	39.437,54	27.662,10	27.662,10
A413	ARLUNO	Lombardia	Milano	724.456,31	38.428,69	-27.395,12	11.033,58	55.917,93	11.033,58
A473	ASSAGO	Lombardia	Milano	461.073,28	24.457,57	9.298,33	33.695,91	20.487,26	20.487,26
A618	BARANZATE	Lombardia	Milano	835.592,23	44.323,89	-8.476,66	35.847,23	89.526,34	35.847,23
A652	BAREGGIO	Lombardia	Milano	1.088.627,84	57.746,13	-47.931,71	9.814,42	31.796,14	9.814,42
A697	BASIANO	Lombardia	Milano	184.675,30	9.796,08	-6.534,52	3.261,56	731,28	731,28
A699	BASiglio	Lombardia	Milano	437.770,30	23.221,47	15.651,01	38.872,48	16.184,18	16.184,18
A751	BELLINZAGO LOMBARDO	Lombardia	Milano	191.362,57	10.150,80	-9.976,91	4.173,89	4.731,47	4.173,89
A804	BERNATE TICINO	Lombardia	Milano	158.643,97	8.415,25	-5.159,67	3.255,58	8.131,98	3.255,58
A820	BESATE	Lombardia	Milano	102.446,20	5.434,25	-6.943,34	-1.509,09	8.655,00	0,00
A872	BINASCO	Lombardia	Milano	528.004,75	28.007,95	6.223,23	34.231,17	36.262,40	34.231,17
A920	BOFFALORA SOPRA TICINO	Lombardia	Milano	219.628,26	11.650,15	-7.726,05	3.924,10	5.291,92	3.924,10
A940	BOLLATE	Lombardia	Milano	2.704.925,00	143.482,41	-71.645,63	71.836,78	78.326,37	71.836,78
B162	BRESSO	Lombardia	Milano	2.046.651,18	108.564,36	-37.486,17	71.078,18	74.677,98	71.078,18
B235	BUBBIANO	Lombardia	Milano	95.261,48	5.053,13	-7.236,29	-2.183,16	4.117,69	0,00
B240	BUCCHINASCIO	Lombardia	Milano	1.828.002,84	95.966,18	-50.161,76	46.804,43	41.491,62	41.491,62
B286	BUSCATE	Lombardia	Milano	251.012,75	13.314,94	-8.946,35	4.368,59	4.775,25	4.368,59
B292	BUSSERO	Lombardia	Milano	495.506,12	26.284,06	-445,67	25.838,39	11.176,27	11.176,27
B301	BUSTO GAROLFO	Lombardia	Milano	852.263,15	45.208,19	-36.780,75	8.427,44	11.804,86	8.427,44
B448	CALVIGNASCO	Lombardia	Milano	50.340,12	2.670,29	-3.553,82	-883,54	1.844,65	0,00
B461	CAMBIAGO	Lombardia	Milano	353.070,87	18.728,60	-11.774,96	6.953,64	40.428,45	6.953,64
B593	CANEGRATE	Lombardia	Milano	830.498,94	44.053,71	-17.019,55	27.034,16	34.473,34	27.034,16
B620	CARPIANO	Lombardia	Milano	181.719,26	9.639,28	-5.467,44	4.171,83	8.373,13	4.171,83
B650	CARUGATE	Lombardia	Milano	943.121,38	50.027,76	-21.344,09	28.683,67	15.935,13	15.935,13
B658	CASARILE	Lombardia	Milano	195.981,24	9.866,04	-5.539,58	4.326,46	6.014,64	4.326,46
B689	CASOREZZO	Lombardia	Milano	320.733,13	15.955,53	-1.759,03	14.197,51	5.846,86	5.846,86
C003	CASSANO D'ADDA	Lombardia	Milano	1.210.894,60	64.231,75	-59.679,67	4.552,08	25.871,74	4.552,08
C013	PERO	Lombardia	Milano	768.432,54	40.761,41	-12.264,60	28.496,81	16.441,85	16.441,85
C014	CASSINA DE' PECCHI	Lombardia	Milano	851.276,40	45.747,20	-33.849,33	12.897,87	20.376,99	12.897,87
C033	CASSINETTA DI LUGAGNANO	Lombardia	Milano	83.779,01	4.444,05	-5.525,33	-1.081,28	2.379,03	0,00
C052	CASTANO PRIMO	Lombardia	Milano	719.497,69	38.165,67	-20.254,77	17.910,90	11.067,56	11.067,56
C053	CERNUSCO SUL NAVIGLIO	Lombardia	Milano	2.422.680,87	128.510,80	-68.593,83	59.916,97	55.643,40	55.643,40
C096	CERRO AL LAMBRO	Lombardia	Milano	264.903,59	14.051,78	-5.442,54	8.609,24	6.851,23	6.851,23
C097	CERRO MAGGIORE	Lombardia	Milano	985.331,04	52.266,76	-37.782,09	14.484,67	17.420,32	14.484,67
C098	CESANO BOSCONI	Lombardia	Milano	1.831.456,57	97.149,38	-59.040,63	38.108,75	29.729,22	29.729,22
C099	CESATE	Lombardia	Milano	887.596,03	47.082,42	-35.924,87	11.157,55	31.649,54	11.157,55
C707	CINISELLO BALSAMO	Lombardia	Milano	6.579.039,70	348.984,34	-40.589,91	308.394,43	530.980,09	308.394,43
C733	CISLIANO	Lombardia	Milano	224.402,98	11.903,43	-12.915,86	-1.012,43	26.038,92	0,00
C895	COLOGNO MONZESE	Lombardia	Milano	3.609.532,52	191.467,20	-84.480,58	106.986,62	335.974,55	106.986,62
C908	COLTURANO	Lombardia	Milano	86.229,73	4.574,05	6,03	4.634,07	2.880,00	2.880,00
C986	CORBETTA	Lombardia	Milano	1.033.725,66	54.833,85	-54.860,28	-26,43	27.343,86	0,00
D013	CORMANO	Lombardia	Milano	1.409.987,88	74.792,63	-23.060,52	51.732,11	147.533,37	51.732,11
D018	CORNAREDO	Lombardia	Milano	1.475.482,16	78.266,77	-32.283,66	45.983,11	62.340,27	45.983,11
D033	MORIMONDO	Lombardia	Milano	59.430,96	3.152,51	-74,17	3.078,34	2.116,49	2.116,49
D045	CORSICO	Lombardia	Milano	2.748.116,43	145.773,60	-65.498,43	80.275,17	49.505,97	49.505,97
D198	CUGGIONO	Lombardia	Milano	486.456,74	25.804,04	-12.635,07	13.168,97	15.497,89	13.168,97
D229	CUSAGO	Lombardia	Milano	184.321,16	9.777,29	6.043,85	15.821,14	8.167,35	8.167,35
D231	CUSANO MILANINO	Lombardia	Milano	1.321.399,96	70.093,50	-52.545,29	17.548,21	22.459,17	17.548,21
D244	DAIRAGO	Lombardia	Milano	332.658,66	17.645,84	-9.824,29	7.821,55	22.869,91	7.821,55
D367	DRESANO	Lombardia	Milano	160.991,51	8.539,77	-5.773,57	2.766,20	3.341,63	2.766,20
D845	GAGGIANO	Lombardia	Milano	515.036,02	27.320,02	-25.113,67	2.206,45	56.382,84	2.206,45
D912	GARBAGNATE MILANESE	Lombardia	Milano	1.992.498,84	105.691,85	-49.375,23	56.316,62	74.164,14	56.316,62
D995	GESSATE	Lombardia	Milano	462.900,50	24.554,50	-14.415,53	10.138,97	10.108,50	10.108,50
E094	GORGONZOLA	Lombardia	Milano	1.435.622,79	76.152,43	-27.187,73	48.964,71	128.940,28	48.964,71
E170	GREZZAGO	Lombardia	Milano	135.029,59	7.162,57	-3.286,45	3.876,13	4.535,22	3.876,13
E258	GIUDO VISCONTI	Lombardia	Milano	63.387,52	3.625,49	-4.190,96	-565,48	1.863,94	0,00
E313	INVERIGO	Lombardia	Milano	514.783,75	27.308,64	21.526,48	5.808,16	10.893,97	5.808,16
E317	INZAGO	Lombardia	Milano	683.716,35	36.267,65	-8.429,72	27.837,93	101.093,68	27.837,93
E395	LACCHIARELLA	Lombardia	Milano	520.102,28	27.598,76	-21.332,65	6.266,11	33.814,57	6.266,11
E415	LAINATE	Lombardia	Milano	1.806.833,07	95.843,23	-39.281,44	56.561,79	33.835,53	33.835,53
E514	LEGNANO	Lombardia	Milano	5.478.606,37	290.611,99	-64.771,63	395.383,62	289.698,98	289.698,98
E510	LISCATE	Lombardia	Milano	195.399,99	10.394,97	-5.981,09	4.393,88	4.393,88	4.393,88
E539	LOCATE DI TRILIZI	Lombardia	Milano	605.156,14	32.100,43	-17.372,85	14.727,58	10.485,44	10.485,44
E591	MAGENTA	Lombardia	Milano	1.970.200,95	104.509,06	1.243,28	105.752,35	145.528,28	105.752,35
E619	MAGNAGO	Lombardia	Milano	504.849,91	26.779,70	-16.929,59	9.850,11	11.612,53	9.850,11
E521	MARCALLO CON CASONE	Lombardia	Milano	351.030,59	18.620,37	-6.746,63	11.873,74	55.652,66	11.873,74
F003	MASATE	Lombardia	Milano	173.262,26	9.190,67	-4.689,65	4.501,03	408,73	408,73
F064	MEDIGLIA	Lombardia	Milano	704.962,30	37.394,64	-17.833,53	19.561,11	98.668,25	19.561,11
F100	MELEGNANO	Lombardia	Milano	1.252.949,32	66.462,54	-43.964,32	22.498,22	30.360,30	22.498,22
F119	MELZO	Lombardia	Milano	1.287.782,43	68.310,26	-62.735,08	5.575,18	132.756,92	5.575,18
F155	MESERO	Lombardia	Milano	214.417,43	11.373,75	-4.238,73	7.135,02	3.709,19	3.709,19
F205	MILANO	Lombardia	Milano	163.691.700,06	8.683.005,76	-6.640.256,21	967.250,45	3.934.583,04	0,00
F783	MOTTA VISCONTI	Lombardia	Milano	453.004,37	24.029,56	-15.565,00	8.464,56	32.832,03	8.464,56



Codice catastale	Denominazione	Regione	Provincia	Fabbisogno standard monetario per la funzione sociale 2021 (A)	Incremento dotazione F.S.C. 2021 di 215,923 mln, sviluppo servizi sociali; art. 1, comma 449, lettera d) quinquies, L. 232 del 2016 (B)	Variazione dovuta all'aggiornamento della metodologia del sociale (C)	Somma tra Incremento dotazione F.S.C. 2021 di 215,923 mln e variazione dovuta all'aggiornamento della metodologia (D = B+C)	Differenza FSC 2021-2020 (E)	Risorse effettive aggiuntive (F = Minimo (D,E))
F874	NERVIANO	Lombardia	Milano	1.117.583,44	59.282,07	-31.145,25	28.136,82	20.246,19	20.246,19
F939	NOSATE	Lombardia	Milano	30.578,93	1.622,06	-2.098,39	-476,33	976,69	0,00
F955	NOVATE MILANESE	Lombardia	Milano	1.504.474,18	79.804,65	-27.602,69	52.201,96	22.900,97	22.900,97
F968	NOVIGLIO	Lombardia	Milano	182.728,26	9.692,80	-8.041,25	1.651,55	5.317,26	1.651,55
G078	OPERA	Lombardia	Milano	918.574,62	48.725,68	-43.112,05	5.613,63	21.944,94	5.613,63
G181	OSSONA	Lombardia	Milano	225.725,42	11.973,58	-8.473,38	3.500,19	6.384,98	3.500,19
G206	COZZERO	Lombardia	Milano	76.091,44	4.036,26	-4.258,04	-221,78	2.561,36	0,00
G220	PADERNO DUGNANO	Lombardia	Milano	3.405.435,16	180.640,88	-97.668,62	82.972,27	46.739,34	46.739,34
G316	PANTIGLIATE	Lombardia	Milano	344.319,89	18.264,41	-6.734,74	11.529,67	13.029,58	11.529,67
G324	PARABIAGO	Lombardia	Milano	1.994.765,45	105.812,08	-37.699,80	68.112,28	73.673,93	68.112,28
G385	PAULLO	Lombardia	Milano	737.151,23	39.102,10	-27.755,89	11.346,21	69.098,08	11.346,21
G488	PESCHIERA BORROMEO	Lombardia	Milano	1.530.169,47	81.167,65	-26.690,35	54.477,30	41.011,68	41.011,68
G502	PESSIANO CON BORNAGO	Lombardia	Milano	518.657,76	27.512,14	-16.425,96	11.086,18	13.865,94	11.086,18
G624	PIEVE EMANUELE	Lombardia	Milano	903.398,56	47.919,07	-51.871,28	-3.952,20	89.706,34	0,00
G698	PIOLLELLO	Lombardia	Milano	2.721.919,25	144.378,56	-30.690,62	113.697,95	166.875,60	113.697,95
G772	POGLIANO MILANESE	Lombardia	Milano	511.035,44	27.108,94	-9.891,52	17.217,39	11.128,27	11.128,27
G855	POZZO D'ADDA	Lombardia	Milano	312.151,79	16.559,05	5.401,81	21.959,87	6.917,54	6.917,54
G885	POZZUOLO MARTESANA	Lombardia	Milano	482.124,42	25.574,23	-14.582,23	10.991,99	22.803,52	10.991,99
H026	PREGANNA MILANESE	Lombardia	Milano	430.573,06	22.839,69	-9.029,57	13.809,12	12.118,10	12.118,10
H240	RESCALDINA	Lombardia	Milano	928.496,96	45.145,92	-30.836,96	18.308,96	18.027,60	18.027,60
H264	RHO	Lombardia	Milano	4.218.790,87	223.795,23	-48.935,57	174.849,67	138.668,01	138.668,01
H371	ROBECCHETTO CON INDIANO	Lombardia	Milano	241.932,55	12.833,28	-8.752,87	4.080,42	8.759,84	4.080,42
H373	ROBECCO SUL NAVIGLIO	Lombardia	Milano	371.728,87	19.718,31	-9.566,92	10.151,39	5.549,88	5.549,88
H470	RODANO	Lombardia	Milano	219.570,48	11.647,09	-8.888,87	1.758,22	6.938,53	1.758,22
H560	ROSATE	Lombardia	Milano	332.425,01	17.633,44	-10.625,62	7.007,82	22.907,35	7.007,82
H623	ROZZANO	Lombardia	Milano	3.205.467,13	170.033,60	-124.777,22	45.256,39	264.033,50	45.256,39
H803	SAN COLOMBANO AL LAMBRO	Lombardia	Milano	483.961,12	24.610,76	-13.016,72	11.594,04	14.406,60	11.594,04
H827	SAN DONATO MILANESE	Lombardia	Milano	2.453.362,09	130.138,29	-69.525,86	70.612,42	53.757,54	53.757,54
H884	SAN GIORGIO SU LEGNANO	Lombardia	Milano	401.889,38	21.318,17	-2.487,45	18.830,72	6.225,15	6.225,15
H930	SAN GIULIANO MILANESE	Lombardia	Milano	2.764.938,11	146.665,80	-76.366,08	70.299,72	200.773,77	70.299,72
I361	SANTO STEFANO TICINO	Lombardia	Milano	244.959,17	12.993,83	-6.678,16	6.315,67	5.131,98	5.131,98
I409	SAN VITTORE OLONA	Lombardia	Milano	520.159,20	27.591,78	-9.758,21	17.833,57	17.782,90	17.782,90
I415	SAN ZENONE AL LAMBRO	Lombardia	Milano	216.424,34	11.480,20	-6.435,44	5.044,76	6.453,14	5.044,76
I566	SEDRIANO	Lombardia	Milano	754.190,74	40.005,95	-26.495,64	13.510,31	68.475,74	13.510,31
I577	SEGRATE	Lombardia	Milano	2.600.269,03	137.930,95	-11.808,00	149.738,94	71.298,83	71.298,83
I602	SENEGANO	Lombardia	Milano	1.523.472,40	80.812,40	-32.439,81	48.372,60	82.048,66	48.372,60
I690	SESTO SAN GIOVANNI	Lombardia	Milano	7.241.009,01	384.098,42	-73.827,80	310.270,61	207.227,15	207.227,15
I696	SETTALA	Lombardia	Milano	403.118,62	21.383,38	-11.395,44	9.987,93	11.922,34	9.987,93
I700	SETTIMO MILANESE	Lombardia	Milano	1.378.844,11	73.140,61	-24.514,77	48.625,84	24.231,03	24.231,03
I786	SOLARO	Lombardia	Milano	865.267,61	45.898,01	-29.507,18	16.390,84	10.330,64	10.330,64
L408	TREZZANO ROSA	Lombardia	Milano	278.239,14	14.759,16	-1.422,94	13.336,22	6.465,66	6.465,66
L409	TREZZANO SUL NAVIGLIO	Lombardia	Milano	1.494.681,48	79.285,19	-31.806,92	47.478,28	33.686,97	33.686,97
L411	TREZZO SULL'ADDA	Lombardia	Milano	794.581,71	42.148,49	-26.295,14	15.853,35	50.642,03	15.853,35
L415	TRIBIANO	Lombardia	Milano	146.362,85	7.763,80	1.031,60	8.795,40	4.553,77	4.553,77
L421	TRUCCAZZANO	Lombardia	Milano	324.747,23	17.226,16	-6.336,49	10.889,69	55.326,18	10.889,69
L471	TURBIGO	Lombardia	Milano	457.804,47	24.284,18	-8.821,87	15.462,32	11.822,43	11.822,43
L694	MANZAGHIELLO	Lombardia	Milano	309.820,45	16.390,39	-8.395,08	8.115,31	5.192,23	5.192,23
L695	MANZAGO	Lombardia	Milano	498.044,77	26.419,62	-16.599,32	9.820,30	16.614,71	9.820,30
L697	MAPPIO D'ADDA	Lombardia	Milano	499.072,19	25.473,22	-7.999,07	17.474,17	7.543,17	7.543,17
L773	VERNATE	Lombardia	Milano	152.054,17	8.055,69	-4.809,94	3.255,75	4.864,89	3.255,75
L883	VIGNATE	Lombardia	Milano	498.465,01	26.441,01	-19.881,82	6.559,19	11.337,77	6.559,19
L928	VILLA CORTESE	Lombardia	Milano	404.465,76	21.454,84	-8.350,18	13.104,65	9.662,71	9.662,71
M053	VIMODRONE	Lombardia	Milano	1.099.867,38	58.342,33	-1.613,93	56.728,40	23.718,39	23.718,39
M091	VITTORENO	Lombardia	Milano	538.685,75	28.574,52	-23.061,02	5.513,50	35.427,36	5.513,50
M102	VIZZOLO PREDABISSI	Lombardia	Milano	214.250,24	11.364,88	-514,16	10.850,72	5.331,80	5.331,80
M176	ZIBIDO SAN GIACOMO	Lombardia	Milano	343.607,43	18.226,61	-10.185,28	8.041,33	11.711,73	8.041,33
M424	VERMEZZO CON ZELO	Lombardia	Milano	260.610,65	13.824,06	-15.051,48	-1.227,43	26.008,48	0,00
A087	AGRATE BRIANZA	Lombardia	Monza e della Brianza	906.889,61	48.105,85	-51.977,53	-3.871,69	18.439,38	0,00
A096	ACURIZZO	Lombardia	Monza e della Brianza	96.910,63	5.140,61	-4,32	5.136,29	2.755,80	2.755,80
A159	ALBIATE	Lombardia	Monza e della Brianza	374.051,72	19.841,53	-2.628,69	17.212,84	6.256,03	6.256,03
A376	ARCORE	Lombardia	Monza e della Brianza	1.187.851,80	63.009,45	-47.003,81	16.005,64	20.667,50	16.005,64
A668	BARLASSINA	Lombardia	Monza e della Brianza	435.740,93	23.113,82	-6.723,32	16.390,51	8.678,26	8.678,26
A759	BELLUSCO	Lombardia	Monza e della Brianza	424.183,67	22.500,77	-13.441,68	9.059,09	8.165,23	8.165,23
A802	BERNAREGGIO	Lombardia	Monza e della Brianza	670.291,40	35.555,52	-12.696,11	22.859,42	9.147,67	9.147,67
A818	BESANA IN BRIANZA	Lombardia	Monza e della Brianza	968.898,41	51.395,09	-47.393,32	4.001,78	17.175,98	4.001,78
A849	BIASSONO	Lombardia	Monza e della Brianza	772.316,10	40.967,41	-20.454,98	20.512,43	17.319,76	17.319,76
B105	BOVISIO-MASCIAGO	Lombardia	Monza e della Brianza	1.036.059,51	54.958,18	-40.727,02	14.231,16	17.896,38	14.231,16
B187	BRIOSCO	Lombardia	Monza e della Brianza	320.030,90	16.976,00	-4.486,85	12.489,15	5.600,51	5.600,51
B212	BRUGHERIO	Lombardia	Monza e della Brianza	2.502.754,91	132.758,32	-66.418,29	66.340,03	185.855,75	66.340,03
B272	BURAGO DI MOLGORA	Lombardia	Monza e della Brianza	247.038,02	13.104,10	-54,32	13.049,79	5.140,68	5.140,68
B289	BUSNAGO	Lombardia	Monza e della Brianza	345.424,51	18.323,00	-9.000,33	9.322,67	26.740,24	9.322,67
B501	CAMPARADA	Lombardia	Monza e della Brianza	82.584,19	4.380,67	231,30	4.611,97	1.627,60	1.627,60
B671	CAPONAGO	Lombardia	Monza e della Brianza	275.733,43	14.626,25	-955,65	13.670,69	5.381,23	5.381,23
B729	CARATE BRIANZA	Lombardia	Monza e della Brianza	1.153.384,08	61.181,11	-43.860,85	17.320,27	18.866,23	17.320,27
B798	CARNATE	Lombardia	Monza e della Brianza	466.417,24	24.741,04	-1.967,66	22.773,39	6.796,81	6.796,81
C395	CAVENAGO DI BRIANZA	Lombardia	Monza e della Brianza	410.812,17	21.791,48	-5.826,23	15.965,25	62.219,08	15.965,25
C512	CERIANO LAGHETTO	Lombardia	Monza e della Brianza	359.162,89	19.051,75	-6.680,45	10.371,30	6.478,91	6.478,91
C586	CESANO MADERNO	Lombardia	Monza e della Brianza	2.793.578,76	148.185,04	-88.043,34	80.141,69	96.521,70	96.521,70
C620	COGLIATE	Lombardia	Monza e della Brianza	463.628,11	24.593,10	-13.239,85	11.353,25	17.458,82	11.353,25
C662	CONCOREZZO	Lombardia	Monza e della Brianza	1.024.683,45	54.354,21	-36.733,28	17.620,94	14.316,44	14.316,44
D019	CORNATE D'ADDA	Lombardia	Monza e della Brianza	847.347,89	34.338,49	-18.543,96	15.794,53	12.887,52	12.887,52
D038	CORREZZANA	Lombardia	Monza e della Brianza	137.485,89	7.292,92	-4.416,20	2.876,72	2.708,87	2.708,87
D286	DESIO	Lombardia	Monza e della Brianza	3.327.757,67	176.520,49	-31.128,70	145.391,79	211.070,05	145.391,79
E063	BUSSANO	Lombardia	Monza e della Brianza	1.842.830,39	97.752,71	-32.478,72	65.273,99	55.298,00	55.298,00
E504	LAZZATE	Lombardia	Monza e della Brianza	417.287,61	22.134,98	-11.502,41	10.632,57	6.098,86	6.098,86
E530	LENATE SUL SEVESO	Lombardia	Monza e della Brianza	994.483,39	52.752,25	-54.184,96	-1.432,71	71.080,60	0,00
E580	LESMO	Lombardia	Monza e della Brianza	485.258,35	25.740,47	-295,59	25.500,88	7.603,46	7.603,46
E591	LIMBIATE	Lombardia	Monza e della Brianza	2.596.175,80	137.660,78	-66.940,46	70.720,32	39.881,70	39.881,70
E617	LISSONE	Lombardia	Monza e della Brianza	3.220.820,33	170.848,01	-90.710,43	80.137,58	57.187,67	57.187,67
E786	MACHERIO	Lombardia	Monza e della Brianza	455.621,24	24.168,37	-9.134,51	15.033,87	25.824,59	15.033,87
F078	MEDA	Lombardia	Monza e della Brianza	1.722.331,51	91.360,86	-34.397,09	56.963,77	25.306,87	25.306,87
F165	MEZZAGO	Lombardia	Monza e della Brianza	228.953,90	12.144,83	-6.679,39	5.465,44	5.729,38	5.465,44
F247	MISINTO	Lombardia	Monza e della Brianza	278.019,11	14.747,49	-4.179,30	10.568,19	4.423,46	4.423,46
F704	MONZA	Lombardia	Monza e della Brianza	12.737.331,84	675.650,17	106.135,32	781.785,49	484.066,23	484.066,23
F797	MUGGIO	Lombardia	Monza e della Brianza	1.705.046,49	90.443,98	-38.890,48	51.553,50	96.315,78	51.553,50



Codice catastale	Denominazione	Regione	Provincia	Fabbisogno standard monetario per la funzione sociale 2021 (A)	Incremento dotazione F.S.C. 2021 di 215,923 mln, sviluppo servizi sociali; art. 1, comma 419, lettera d) quinquies, L. 232 del 2016 (B)	Variazione dovuta all'aggiornamento della metodologia del sociale (C)	Somma tra Incremento dotazione F.S.C. 2021 di 215,923 mln e variazione dovuta all'aggiornamento della metodologia (D = B+C)	Differenza FSC 2021-2020 (E)	Risorse effettive aggiuntive (F = Minimo (D,E))
F944	NOVA MILANESE	Lombardia	Monza e della Brianza	1.686.029,59	89.435,23	-38.380,06	51.055,17	159.488,02	51.055,17
G116	ORNAGO	Lombardia	Monza e della Brianza	249.689,81	13.244,76	-1.876,31	11.368,45	3.945,89	3.945,89
H233	RENATE	Lombardia	Monza e della Brianza	224.301,67	11.898,05	-6.282,74	5.615,31	4.243,35	4.243,35
H529	RONCELLO	Lombardia	Monza e della Brianza	190.367,48	10.098,02	-3.192,68	6.905,34	4.453,17	4.453,17
H537	RONCO BRIANTINO	Lombardia	Monza e della Brianza	179.465,92	9.519,75	-5.082,61	4.437,14	3.642,33	3.642,33
H25	SEREGNO	Lombardia	Monza e della Brianza	3.343.444,96	177.352,62	-99.019,44	78.333,18	56.381,16	56.381,16
I709	SEVESO	Lombardia	Monza e della Brianza	1.649.626,45	87.504,23	-40.467,12	47.037,11	142.037,11	142.037,11
I878	SOVICO	Lombardia	Monza e della Brianza	499.748,08	28.509,07	-12.028,47	14.480,60	23.951,40	14.480,60
I998	SULBIATE	Lombardia	Monza e della Brianza	201.658,03	10.696,93	-5.340,68	5.356,25	4.664,69	4.664,69
L434	TRUGGIO	Lombardia	Monza e della Brianza	469.511,95	24.905,20	-9.949,23	14.955,97	8.309,81	8.309,81
L511	USMATE VELATE	Lombardia	Monza e della Brianza	601.609,92	31.912,32	-17.635,32	14.277,01	8.890,80	8.890,80
L677	VAREDO	Lombardia	Monza e della Brianza	878.300,45	46.589,34	-31.408,28	15.181,06	20.760,49	15.181,06
L704	VEDANO AL LAMBRO	Lombardia	Monza e della Brianza	500.120,74	26.528,84	-1.776,46	28.307,30	10.389,84	10.389,84
L709	VEDUGIO CON COLZANO	Lombardia	Monza e della Brianza	235.455,17	12.489,69	-699,20	11.890,49	3.773,77	3.773,77
L744	VERANO BRIANZA	Lombardia	Monza e della Brianza	543.240,19	29.816,11	-13.324,25	16.291,86	11.966,42	11.966,42
M017	VILLASANTA	Lombardia	Monza e della Brianza	920.743,26	49.840,73	-33.040,10	16.800,63	16.957,15	16.800,63
M052	VIMERCATE	Lombardia	Monza e della Brianza	2.000.259,07	106.103,49	-52.229,80	53.873,70	30.373,20	30.373,20
A118	ALAGNA	Lombardia	Pavia	35.559,55	1.896,25	-1.657,69	238,56	771,90	238,56
A134	ALBAREDO ARNABOLDI	Lombardia	Pavia	11.311,76	800,03	-734,21	-134,18	120,54	0,00
A171	ALBONESE	Lombardia	Pavia	29.666,11	1.573,64	-1.637,11	-63,46	1.633,06	0,00
A175	ALBUZZANO	Lombardia	Pavia	177.787,42	9.430,71	-2.530,17	6.900,54	12.789,98	6.900,54
A387	ARENA PO	Lombardia	Pavia	90.515,76	4.801,40	-2.390,76	2.410,64	2.161,94	2.161,94
A538	BADIA PAVESE	Lombardia	Pavia	17.171,52	910,86	-569,34	341,52	327,40	327,40
A550	BAGNARIA	Lombardia	Pavia	37.703,77	1.999,99	-1.575,60	424,39	871,56	424,39
A634	BARBIANELLO	Lombardia	Pavia	39.440,57	2.092,12	-2.048,15	43,97	599,07	43,97
A690	BASCAPÉ	Lombardia	Pavia	88.499,03	4.694,42	-2.732,02	1.962,40	4.671,09	1.962,40
A712	BASTIDA PANCARANA	Lombardia	Pavia	54.168,60	2.873,37	-1.229,07	1.644,29	2.149,28	1.644,29
A718	BATTUDA	Lombardia	Pavia	26.536,11	1.407,60	375,22	1.782,82	7.301,08	1.782,82
A741	BELGIOIOSO	Lombardia	Pavia	405.145,22	21.490,88	-4.957,15	16.533,72	62.945,10	16.533,72
A792	Bereguardo	Lombardia	Pavia	139.994,04	7.425,97	-6.704,35	721,61	3.513,05	721,61
A889	BORGARELLO	Lombardia	Pavia	112.620,96	5.973,96	200,91	6.174,88	2.234,05	2.234,05
B014	SUARDI	Lombardia	Pavia	31.168,15	1.653,31	-1.416,03	237,28	710,73	237,28
B028	BORGO PRIOLO	Lombardia	Pavia	89.393,39	4.741,86	802,34	5.544,20	1.915,36	1.915,36
B030	BORGORATTO MORMOROLO	Lombardia	Pavia	24.157,10	1.281,41	-9,86	1.271,55	382,64	382,64
B038	BORGO SAN SIRO	Lombardia	Pavia	52.274,53	2.772,90	-1.397,42	1.375,47	1.414,69	1.375,47
B051	BORNASCO	Lombardia	Pavia	95.881,30	5.086,01	-6.798,21	-1.712,20	2.437,34	0,00
B082	BOSNASCO	Lombardia	Pavia	28.800,60	1.527,72	-448,30	1.079,43	591,28	591,28
B117	BRALLO DI PREGOLA	Lombardia	Pavia	42.849,27	2.272,93	-2.061,88	211,05	3.478,46	211,05
B142	BREME	Lombardia	Pavia	39.066,82	2.072,29	-2.329,57	-257,28	1.429,30	0,00
B159	BRESSANA BOTTARONE	Lombardia	Pavia	197.331,46	10.467,42	-6.074,74	4.392,68	4.038,45	4.038,45
B201	BRONI	Lombardia	Pavia	660.024,07	35.010,89	-24.221,90	10.788,99	36.964,93	10.788,99
B387	LUNGAVILLA	Lombardia	Pavia	126.226,36	6.695,66	-4.772,85	1.922,81	280,97	280,97
B447	CALVIGNANO	Lombardia	Pavia	5.973,42	316,86	-199,45	117,41	1.644,11	117,41
B567	CAMPSPINOSO	Lombardia	Pavia	62.830,28	3.332,82	-1.916,35	1.416,48	803,27	803,27
B587	CANDIA LOMELLINA	Lombardia	Pavia	93.733,99	4.972,11	-3.701,44	1.270,67	17.815,50	1.270,67
B613	CANNETO PAVESE	Lombardia	Pavia	74.403,50	3.945,72	-1.481,13	2.464,59	486,23	486,23
B741	CARBONARA AL TIGINO	Lombardia	Pavia	70.895,70	3.919,26	-1.597,38	2.321,87	1.695,59	1.695,59
B824	CURA CARPIGNANO	Lombardia	Pavia	202.747,26	10.754,73	4.899,47	5.855,25	6.281,09	5.855,25
B929	CASANOVA LONATI	Lombardia	Pavia	18.682,73	991,02	-504,11	486,91	359,61	359,61
B945	CASATISMA	Lombardia	Pavia	40.171,12	2.130,87	-2.109,52	21,36	725,27	21,36
B954	CASEI GEROLA	Lombardia	Pavia	138.722,39	7.358,51	-5.840,76	1.517,75	2.528,91	1.517,75
B988	CASORATE PRIMO	Lombardia	Pavia	491.967,56	26.096,36	-17.411,39	8.684,97	22.055,74	8.684,97
C038	CASSINOVO	Lombardia	Pavia	401.537,05	21.299,48	-10.133,49	11.165,99	18.679,99	11.165,99
C050	CASTANA	Lombardia	Pavia	36.314,06	1.926,27	-1.663,21	263,06	312,36	263,06
C053	CASTEGGIO	Lombardia	Pavia	447.421,01	23.733,39	-10.598,01	13.135,38	8.838,77	8.838,77
C157	CASTELLETTO DI BRANDUZZO	Lombardia	Pavia	55.709,14	2.955,08	-730,30	2.224,78	1.058,60	1.058,60
C184	CASTELLO D'AGOGNA	Lombardia	Pavia	61.024,78	3.237,05	-1.719,91	1.517,15	1.721,21	1.517,15
C213	CASTELNOVETTO	Lombardia	Pavia	26.144,01	1.386,81	-2.042,55	-655,74	2.326,07	0,00
C380	CAVA MANARA	Lombardia	Pavia	400.034,80	21.219,80	-12.234,74	8.985,06	43.233,20	8.985,06
C414	CECIMA	Lombardia	Pavia	13.105,78	695,19	-816,90	-121,71	387,80	0,00
C484	CERANOVA	Lombardia	Pavia	84.508,18	4.482,73	-5.240,42	-757,69	1.728,48	0,00
C508	CERETTO LOMELLINA	Lombardia	Pavia	9.595,45	508,99	-576,14	-67,15	1.415,91	0,00
C509	CERIGNAGO	Lombardia	Pavia	34.260,24	1.817,33	-1.817,96	-0,63	534,34	0,00
C541	CERTOSA DI PAVIA	Lombardia	Pavia	290.457,75	15.407,30	-3.274,93	12.132,36	35.379,73	12.132,36
C551	CERVESINA	Lombardia	Pavia	67.825,49	3.597,79	-1.431,16	2.166,64	1.184,43	1.184,43
C637	CHIGNOLO PO	Lombardia	Pavia	221.571,20	11.753,22	-2.508,12	9.245,10	3.962,81	3.962,81
C684	CIGOGNOLA	Lombardia	Pavia	74.700,49	3.962,48	-2.130,49	1.831,98	1.521,49	1.521,49
C686	CILAVEGNA	Lombardia	Pavia	322.178,89	17.089,94	-5.978,96	11.110,98	14.821,81	11.110,98
C813	CODEVILLA	Lombardia	Pavia	46.280,84	2.454,96	105,36	2.560,32	1.222,29	1.222,29
C958	CONFIGNA	Lombardia	Pavia	88.096,02	4.673,04	-1.509,20	3.163,84	11.470,12	3.163,84
C979	COPIANO	Lombardia	Pavia	79.865,85	4.236,47	-3.299,14	937,34	1.917,18	937,34
C982	CORANA	Lombardia	Pavia	39.842,57	2.113,44	-2.440,62	-327,17	1.105,08	0,00
D081	CORVINO SAN QUIRICO	Lombardia	Pavia	62.293,01	3.304,32	-2.767,44	536,89	808,76	536,89
D109	COSTA DE' NOBILI	Lombardia	Pavia	17.458,90	926,11	-1.234,93	-308,83	1.186,61	0,00
D127	COZZO	Lombardia	Pavia	19.483,57	1.033,50	-934,71	98,79	3.323,61	98,79
D348	DORNO	Lombardia	Pavia	260.989,72	13.843,11	-5.470,37	8.372,73	32.712,75	8.372,73
D552	FERRERA ERBOGNONE	Lombardia	Pavia	63.475,51	3.367,05	973,50	4.340,55	1.584,48	1.584,48
D594	FILIGHERA	Lombardia	Pavia	37.737,43	2.901,76	-1.456,50	545,27	1.072,22	545,27
D732	FORTUNAGO	Lombardia	Pavia	22.583,78	1.197,95	-657,86	639,99	489,97	489,97
D771	FRASCAROLO	Lombardia	Pavia	68.191,63	3.617,22	-2.289,94	1.327,28	798,16	798,16
D873	GALLIAVOLA	Lombardia	Pavia	10.465,75	555,15	-345,37	209,79	2.421,39	209,79
D892	GAMBARANA	Lombardia	Pavia	13.017,17	690,49	-442,40	248,09	2.322,62	248,09
D901	GAMBOLÒ	Lombardia	Pavia	571.419,77	30.310,89	-29.812,84	698,05	36.646,69	698,05
D925	GARLASCO	Lombardia	Pavia	642.963,26	34.100,60	-30.809,78	3.290,82	38.784,45	3.290,82
D980	GERENZAGO	Lombardia	Pavia	66.523,36	3.528,72	-2.058,33	1.470,39	1.255,30	1.255,30
E082	GIUSSAGO	Lombardia	Pavia	284.821,74	15.108,33	-1.564,38	13.543,95	38.393,98	13.543,95
E072	GODIASCO SALICE TERME	Lombardia	Pavia	228.635,45	12.127,94	-318,64	11.809,30	4.601,23	4.601,23
E081	GOLFRENZO	Lombardia	Pavia	10.976,88	582,27	-186,45	395,82	150,96	150,96
E152	GRAVELLONA LOMELLINA	Lombardia	Pavia	126.513,18	6.710,88	-5.117,34	1.593,54	2.386,96	1.593,54
E195	GROPELLO CAIROLI	Lombardia	Pavia	256.974,29	13.631,17	-4.754,61	8.876,56	23.758,98	8.876,56
E285	SIZIANO	Lombardia	Pavia	338.044,63	17.931,53	-8.311,34	9.620,20	21.782,10	9.620,20
E310	INVERNO E MONTELEONE	Lombardia	Pavia	73.636,93	3.906,06	-1.232,65	2.673,41	3.463,35	2.673,41
E437	LANDRIANO	Lombardia	Pavia	330.100,22	17.510,12	-5.071,11	12.439,02	59.840,76	12.439,02
E439	LANGOSCO	Lombardia	Pavia	18.622,24	987,81	-1.109,16	-121,35	3.343,10	0,00
E454	LARDIRAGO	Lombardia	Pavia	63.503,06	3.368,51	-4.505,67	-1.137,16	5.450,27	0,00




Codice catastale	Denominazione	Regione	Provincia	Fabbisogno standard monetario per la funzione sociale 2021 (A)	Incremento dotazione F.S.C. 2021 di 215,923 mln, sviluppo servizi sociali; art. 1, comma 449, lettera d) quinquies, L. 232 del 2016 (B)	Variazione dovuta all'aggiornamento della metodologie del sociale (C)	Somma tra Incremento dotazione F.S.C. 2021 di 215,923 mln e variazione dovuta all'aggiornamento della metodologia (D = B+C)	Differenza FSC 2021-2020 (E)	Risorse effettive aggiuntive (F = Minimo (D,E))
E600	LINAROLO	Lombardia	Pavia	129.940,17	6.892,66	-3.466,14	3.426,52	1.791,87	1.791,87
E608	LIRIO	Lombardia	Pavia	6.714,83	356,19	-104,44	251,75	198,97	198,97
E662	LOMELLO	Lombardia	Pavia	123.088,51	6.529,21	-2.817,02	3.712,20	8.224,56	3.712,20
E804	MAGHERNO	Lombardia	Pavia	80.722,17	4.281,90	-3.135,95	1.145,95	1.055,85	1.055,85
E934	MARCIIGNAGO	Lombardia	Pavia	111.289,56	5.903,34	-5.502,94	400,40	4.628,11	400,40
E999	MARZANO	Lombardia	Pavia	76.047,54	4.033,93	-4.485,22	-451,28	6.819,98	0,00
F080	MEDE	Lombardia	Pavia	422.509,13	22.411,94	-5.592,75	16.819,19	34.025,47	16.819,19
F122	MENCONICO	Lombardia	Pavia	23.706,00	1.257,48	-1.013,57	243,92	700,86	243,92
F170	MEZZANA BIGLI	Lombardia	Pavia	58.282,66	3.091,86	-1.925,61	1.166,25	3.732,63	1.166,25
F171	MEZZANA RABATTONE	Lombardia	Pavia	21.971,10	1.165,45	-1.172,96	-7,51	415,75	0,00
F175	MEZZANINO	Lombardia	Pavia	74.854,76	3.970,66	-1.372,89	2.597,77	1.153,09	1.153,09
F238	MIRADOLLO TERME	Lombardia	Pavia	206.794,10	10.969,37	-4.042,21	6.927,16	8.809,57	6.927,16
F417	MONTALTO PAVESE	Lombardia	Pavia	51.806,92	2.748,09	-1.008,18	1.739,92	1.087,43	1.087,43
F440	MONTABELLO DELLA BATTAGLIA	Lombardia	Pavia	86.753,41	4.601,82	-2.904,24	1.697,48	8.949,53	1.697,48
F449	MONTESALVO VERSIGGIA	Lombardia	Pavia	25.603,00	1.411,16	-821,38	589,82	453,97	453,97
F528	MONTESCANO	Lombardia	Pavia	18.478,93	980,11	-1.522,89	-542,78	1.023,77	0,00
F544	MONTESGALE	Lombardia	Pavia	17.859,24	947,83	-385,42	562,40	507,17	507,17
F570	MONTICELLI PAVESE	Lombardia	Pavia	35.785,30	1.898,23	-1.481,52	416,72	1.015,48	416,72
F701	MONTU BECCARIA	Lombardia	Pavia	98.543,63	5.227,23	-1.778,51	3.448,73	1.673,81	1.673,81
F739	MORNICO LOSANA	Lombardia	Pavia	31.393,45	1.685,26	-1.032,78	652,48	425,91	425,91
F754	MORTARA	Lombardia	Pavia	1.104.923,83	58.610,55	-46.160,70	12.449,85	32.124,71	12.449,85
F891	MICORVO	Lombardia	Pavia	15.063,07	799,02	-1.412,84	-613,82	2.446,90	0,00
G021	OLEVANO DI LOMELLINA	Lombardia	Pavia	36.016,33	1.910,48	-2.028,44	-117,96	1.068,88	0,00
G032	OLIVA GESSI	Lombardia	Pavia	8.392,96	445,20	-586,13	-140,93	99,07	0,00
G194	OTTOBIANO	Lombardia	Pavia	63.047,26	3.944,33	-2.576,77	767,56	11.279,72	767,56
G275	PALESTRO	Lombardia	Pavia	102.390,61	5.431,30	-3.058,95	2.372,34	2.056,61	2.056,61
G304	PANCARANA	Lombardia	Pavia	14.870,06	788,78	-726,08	62,70	253,37	62,70
G342	PARONA	Lombardia	Pavia	99.009,99	5.251,97	-5.209,64	42,33	3.963,36	42,33
G388	PAVIA	Lombardia	Pavia	7.250.464,36	384.599,98	24.656,81	409.256,79	348.932,71	348.932,71
G612	PIETRA DE' GIORGI	Lombardia	Pavia	42.723,05	2.266,24	-1.450,19	816,05	2.619,78	816,05
G635	PIEVE ALBINOLA	Lombardia	Pavia	41.685,69	2.211,21	-2.204,80	6,42	6.296,52	6,42
G639	PIEVE DEL CAIRO	Lombardia	Pavia	119.125,12	6.318,98	-4.123,42	2.195,56	7.625,52	2.195,56
G650	PIEVE PORTO MORONE	Lombardia	Pavia	147.084,68	7.802,09	-1.560,19	6.241,90	1.596,71	1.596,71
G671	PINAROLO PO	Lombardia	Pavia	92.799,12	4.922,52	-1.030,43	3.892,09	831,39	831,39
G720	PIZZALE	Lombardia	Pavia	34.442,13	1.826,98	-1.407,70	419,27	657,73	419,27
G851	PONTE NIZZA	Lombardia	Pavia	47.467,18	2.517,89	-1.725,56	792,33	985,87	792,33
G895	PORTALBERA	Lombardia	Pavia	71.405,77	3.787,71	-1.748,64	2.039,07	1.204,94	1.204,94
H204	REA	Lombardia	Pavia	21.741,07	1.153,25	-869,75	283,51	571,93	283,51
H216	REDAVALLE	Lombardia	Pavia	62.174,09	3.298,02	-997,37	2.300,65	2.498,37	2.300,65
H246	RETORBIDO	Lombardia	Pavia	82.440,03	4.373,02	-2.969,20	1.403,82	1.541,96	1.403,82
H336	RIVANAZZANO TERME	Lombardia	Pavia	347.892,75	18.453,93	-2.797,70	15.656,23	15.597,18	15.597,18
H369	ROBBIO	Lombardia	Pavia	385.457,07	20.447,48	-4.750,83	15.696,65	27.103,63	15.696,65
H375	ROBECCO PAVESE	Lombardia	Pavia	24.376,38	1.293,04	-1.424,26	-131,21	724,28	0,00
H386	ROCCA DE' GIORGI	Lombardia	Pavia	4.715,49	250,13	-88,53	161,60	124,87	124,87
H430	ROCCA SUSELLA	Lombardia	Pavia	12.510,18	663,60	-581,86	81,74	380,49	81,74
H491	RODNANO	Lombardia	Pavia	14.743,12	782,05	-2.512,24	-1.730,20	3.010,97	0,00
H505	ROMANESSE	Lombardia	Pavia	48.919,57	2.594,90	-2.117,83	477,07	1.301,95	477,07
H527	RONCARO	Lombardia	Pavia	51.718,12	2.743,06	-2.430,75	302,32	1.367,34	302,32
H559	ROSASCO	Lombardia	Pavia	33.247,85	1.763,63	-1.872,41	-108,78	3.261,45	0,00
H614	ROVESCALA	Lombardia	Pavia	49.714,93	2.637,12	-2.375,47	261,65	802,51	261,65
H799	SAN CIPRIANO PO	Lombardia	Pavia	20.667,28	1.096,29	-980,61	235,68	841,99	235,68
H814	SAN DAMIANO AL COLLE	Lombardia	Pavia	35.598,95	1.888,34	-899,75	988,60	457,58	457,58
H859	SAN GENESIO ED UNITI	Lombardia	Pavia	203.419,66	10.790,37	-8.701,49	2.088,88	6.422,63	2.088,88
H885	SAN GIORGIO DI LOMELLINA	Lombardia	Pavia	56.182,41	2.980,19	-1.049,62	1.930,57	11.929,93	1.930,57
I014	SAN MARTINO SICCOMARIO	Lombardia	Pavia	380.974,78	20.208,76	-5.691,31	14.517,45	11.455,34	11.455,34
I048	SANNAZZARO DE' BURGONDI	Lombardia	Pavia	371.914,44	19.728,16	-5.119,52	14.608,64	22.843,70	14.608,64
I175	SANTA CRISTINA E BISSONE	Lombardia	Pavia	105.604,68	5.601,79	-2.191,27	3.410,51	1.954,14	1.954,14
I203	SANTA GIULETTA	Lombardia	Pavia	97.218,28	5.156,93	-2.842,61	2.314,32	10.032,93	2.314,32
I213	SANTALESSIO CON VIALONE	Lombardia	Pavia	24.820,23	1.316,59	-2.950,56	-1.633,97	1.664,49	0,00
I230	SANTA MARGHERITA DI STAFFORA	Lombardia	Pavia	32.217,37	1.708,97	-2.095,26	-386,29	930,06	0,00
I236	TRAVACO SICCOMARIO	Lombardia	Pavia	214.690,28	11.388,22	-5.867,33	5.520,89	3.421,50	3.421,50
I237	SANTA MARIA DELLA VERSA	Lombardia	Pavia	135.685,69	7.197,43	-2.924,43	4.273,00	1.960,35	1.960,35
I276	SANT'ANGELO LOMELLINA	Lombardia	Pavia	33.504,78	1.777,26	-2.337,01	-559,75	914,82	0,00
I416	SAN ZENONE AL PO	Lombardia	Pavia	29.644,04	1.572,46	-2.088,37	-515,90	650,28	0,00
I447	SARTIRANA LOMELLINA	Lombardia	Pavia	96.983,02	5.144,45	-3.169,67	1.974,78	2.472,67	1.974,78
I487	SCALDASOLE	Lombardia	Pavia	39.631,15	2.102,23	-2.771,49	-669,26	2.996,12	0,00
I599	SEMIANA	Lombardia	Pavia	11.226,81	595,52	-274,12	321,41	581,79	321,41
I739	SILVANO PIETRA	Lombardia	Pavia	31.457,98	1.668,68	-2.163,17	-494,49	1.068,71	0,00
I825	SOMMO	Lombardia	Pavia	55.582,20	2.948,35	-2.076,14	872,21	1.445,46	872,21
I894	SPESSA	Lombardia	Pavia	26.272,74	1.393,63	-722,69	670,94	433,86	433,86
I968	STRADELLA	Lombardia	Pavia	818.474,45	43.415,88	-24.114,42	19.301,46	32.463,38	19.301,46
L237	TORREZZA COSTE	Lombardia	Pavia	89.435,05	4.744,07	-3.603,57	1.140,50	1.617,12	1.140,50
L250	TORRE BARETTI E CASTELLARO	Lombardia	Pavia	25.685,30	1.362,47	-1.054,84	307,63	502,15	307,63
L256	TORRE D'ARESE	Lombardia	Pavia	29.364,38	1.557,63	-2.149,91	-592,28	558,28	0,00
L282	TORRE DE' NEGRI	Lombardia	Pavia	16.378,95	868,82	-319,81	549,01	395,02	395,02
L289	TORRE D'ISOLA	Lombardia	Pavia	103.332,97	5.481,28	-5.841,40	-359,12	4.673,77	0,00
L285	TORREVECCHIA PIA	Lombardia	Pavia	170.099,91	9.023,46	-6.883,28	2.140,17	26.208,89	2.140,17
L292	TORRICELLA VERZATE	Lombardia	Pavia	35.932,64	1.906,04	-1.629,22	276,82	447,41	276,82
L440	TRIVOLZIO	Lombardia	Pavia	89.090,57	4.672,75	-5.325,19	-652,44	2.710,55	0,00
L449	TROMELLO	Lombardia	Pavia	223.608,02	11.861,26	-5.249,23	5.612,03	20.367,89	5.612,03
L453	TROVO	Lombardia	Pavia	41.659,53	2.209,82	-2.979,84	-770,02	2.816,73	0,00
L562	VAL DI NIZZA	Lombardia	Pavia	39.106,55	2.074,40	-1.649,34	425,06	880,73	425,06
L568	VALEGGIO	Lombardia	Pavia	11.276,11	596,14	-418,12	180,02	2.164,40	180,02
L593	VALLE LOMELLINA	Lombardia	Pavia	124.293,56	6.593,14	-3.401,99	3.191,15	1.695,20	1.695,20
L617	VALLE SALIMBENE	Lombardia	Pavia	74.135,07	3.932,49	-296,09	4.198,57	1.426,44	1.426,44
L690	VARZI	Lombardia	Pavia	234.054,85	12.415,41	-852,88	11.562,53	7.923,02	7.923,02
L716	VELEZZO LOMELLINA	Lombardia	Pavia	5.117,69	271,47	-171,60	99,86	2.881,78	99,86
L720	VELEZZO BELLINI	Lombardia	Pavia	159.618,28	8.466,93	-5.565,59	2.901,34	5.361,11	2.901,34
L784	VERRETTO	Lombardia	Pavia	16.616,05	881,40	-276,93	1.158,33	277,76	277,76
L788	VERRUA PO	Lombardia	Pavia	74.486,44	3.951,12	-1.816,72	2.134,40	13.100,96	2.134,40
L854	VIDIGULFO	Lombardia	Pavia	356.961,17	18.934,96	-9.109,91	9.825,05	29.842,13	9.825,05
L872	VIGEVANO	Lombardia	Pavia	6.047.013,84	320.763,09	42.707,26	363.470,35	543.968,20	363.470,35
L917	VILLA BISCOSSI	Lombardia	Pavia	3.689,71	195,72	-66,41	129,31	414,19	129,31
L983	VILLANOVA D'ARDENGHI	Lombardia	Pavia	34.238,87	1.816,20	-2.030,67	-214,47	717,49	0,00
L994	VILLANTERIO	Lombardia	Pavia	179.359,55	9.514,10	-927,02	8.587,08	7.802,18	7.802,18



Codice catastale	Denominazione	Regione	Provincia	Fabbisogno standard monetario per la funzione sociale 2021 (A)	Incremento dotazione F.S.C. 2021 di 215,923 mln, sviluppo servizi sociali; art. 1, comma 419, lettera d) quinquies, L. 232 del 2016 (B)	Variazione dovuta all'aggiornamento della metodologia del sociale (C)	Somma tra Incremento dotazione F.S.C. 2021 di 215,923 mln e variazione dovuta all'aggiornamento della metodologia (D = B+C)	Differenza FSC 2021-2020 (E)	Risorse effettive aggiuntive (F = Minimo (D,E))
M079	VISTARINO	Lombardia	Pavia	72.544,63	3.848,12	-2.277,10	1.571,02	998,24	998,24
M109	VOGHERA	Lombardia	Pavia	3.459.798,72	183.524,59	-22.781,40	160.743,19	283.487,03	160.743,19
M119	VOLPARA	Lombardia	Pavia	6.783,44	359,83	-305,76	54,06	163,04	54,06
M150	ZAVATTARELLO	Lombardia	Pavia	73.998,29	3.925,23	-397,73	3.527,50	5.329,73	3.527,50
M152	ZECCONE	Lombardia	Pavia	67.823,11	3.597,67	-1.768,13	1.829,54	2.420,62	1.829,54
M161	ZEME	Lombardia	Pavia	57.985,01	3.075,81	8.301,81	11.377,61	23.013,55	11.377,61
M162	ZENEVREDO	Lombardia	Pavia	20.956,52	1.111,64	-975,70	135,93	415,13	135,93
M166	ZERBO	Lombardia	Pavia	20.927,78	1.110,11	-1.521,15	-411,04	178,52	0,00
M167	ZERBOLO	Lombardia	Pavia	86.812,28	4.604,95	-1.461,31	3.143,63	22.010,37	3.143,63
M180	ZINASCO	Lombardia	Pavia	171.966,22	9.121,93	-2.385,98	6.736,94	4.318,18	4.318,18
M338	CORNALE E BASTIDA	Lombardia	Pavia	43.255,62	2.294,49	-1.572,25	722,24	1.159,17	722,24
M372	CORTEOLONA E GENZONE	Lombardia	Pavia	141.409,77	7.501,06	-4.790,69	2.710,37	4.735,19	2.710,37
M419	COLLI VERDI	Lombardia	Pavia	69.883,00	3.706,94	-2.766,77	940,16	882,73	882,73
A135	ALBAREDO PER SAN MARCO	Lombardia	Sondrio	16.715,59	866,68	-1.076,72	-190,04	681,01	0,00
A172	ALBOSOGGIA	Lombardia	Sondrio	174.169,95	9.298,82	-741,02	8.497,80	1.522,68	1.522,68
A273	ANDALO VALTELLINO	Lombardia	Sondrio	24.341,62	1.291,21	-796,59	494,71	543,55	543,55
A337	ARRICA	Lombardia	Sondrio	101.524,42	5.385,35	-722,73	4.662,63	5.302,97	4.662,63
A382	ARDENNO	Lombardia	Sondrio	186.147,49	9.874,17	-3.329,40	6.544,77	4.490,62	4.490,62
A777	BEMA	Lombardia	Sondrio	7.167,52	380,20	80,62	470,82	532,11	470,82
A787	BERSENNO DI VALTELLINA	Lombardia	Sondrio	232.273,86	12.320,94	-1.675,22	10.645,72	5.373,03	3.573,03
A848	BIANZONE	Lombardia	Sondrio	71.579,70	3.796,94	-1.119,13	2.677,81	1.085,07	1.085,07
B049	BORMIO	Lombardia	Sondrio	288.387,22	15.297,46	3.940,88	19.238,34	13.273,65	13.273,65
B255	BUGLIO IN MONTE	Lombardia	Sondrio	101.073,78	5.361,45	-5.005,82	355,63	16.546,89	355,63
B386	CAIOLO	Lombardia	Sondrio	58.716,67	3.114,62	-1.327,85	1.786,77	1.147,55	1.147,55
B530	CAMPODOLCINO	Lombardia	Sondrio	42.523,95	2.255,68	-3.135,61	-879,93	22.238,18	0,00
B993	CASPOGGIO	Lombardia	Sondrio	70.172,14	3.722,27	-1.256,98	2.465,29	14.963,75	2.465,29
C186	CASTELLO DELL'ACQUA	Lombardia	Sondrio	31.848,53	1.689,40	-1.637,98	51,42	879,45	51,42
C325	CASTIONE ANDEVENNO	Lombardia	Sondrio	78.089,00	4.142,22	-2.160,21	1.982,01	2.083,78	1.982,01
C418	CEDRASCO	Lombardia	Sondrio	19.480,51	1.033,34	105,78	1.139,12	779,83	779,83
C483	CERCINO	Lombardia	Sondrio	33.824,01	1.794,19	-2.178,79	-384,60	709,29	0,00
C623	CHIAVENNA	Lombardia	Sondrio	495.417,41	26.279,35	-10.726,45	15.552,90	74.254,59	15.552,90
C628	CHIESA IN VALMALENCO	Lombardia	Sondrio	136.800,99	7.256,59	-5.326,98	1.929,61	1.812,24	1.812,24
C651	CHIURO	Lombardia	Sondrio	131.865,78	6.994,80	-3.700,39	3.294,42	2.351,85	2.351,85
C709	CINO	Lombardia	Sondrio	14.689,57	779,21	-1.043,32	-264,12	438,89	0,00
C785	CIVO	Lombardia	Sondrio	58.722,30	3.114,92	-2.287,06	827,86	13.939,53	827,86
C903	COLORINA	Lombardia	Sondrio	71.755,71	3.806,27	-572,77	3.233,50	2.108,34	2.108,34
D088	COSIO VALTELLINO	Lombardia	Sondrio	333.416,26	17.686,02	1.616,81	19.302,84	13.767,89	13.767,89
D258	DAZIO	Lombardia	Sondrio	20.334,19	1.078,62	-1.613,75	-535,12	774,25	0,00
D266	DELEBIO	Lombardia	Sondrio	193.074,26	10.241,60	-1.509,66	8.731,94	20.178,29	8.731,94
D377	DUBINO	Lombardia	Sondrio	215.733,65	11.443,56	-3.291,49	8.152,08	7.522,44	7.522,44
D456	FAEDO VALTELLINO	Lombardia	Sondrio	23.448,14	1.243,80	-1.547,19	-303,38	794,75	0,00
D684	FORCOLA	Lombardia	Sondrio	37.787,44	2.004,43	-1.821,99	182,44	1.065,15	182,44
D830	FUSINE	Lombardia	Sondrio	27.875,08	1.478,63	-1.227,16	251,47	657,73	251,47
D990	GEROLA ALTA	Lombardia	Sondrio	11.594,73	615,04	2.123,63	2.738,67	922,63	922,63
E080	GORDONA	Lombardia	Sondrio	73.794,93	3.914,44	-6.847,88	-2.933,43	1.989,22	0,00
E200	GROSIO	Lombardia	Sondrio	266.341,51	14.234,14	-2.674,06	11.560,08	5.298,28	5.298,28
E201	GROSOTTO	Lombardia	Sondrio	86.536,73	4.696,42	-2.980,21	1.716,21	5.943,93	1.716,21
E342	MADESIMO	Lombardia	Sondrio	26.161,07	1.493,80	-1.178,88	2.475,48	2.404,64	2.404,64
E443	LANZADA	Lombardia	Sondrio	68.018,99	3.608,06	1.305,89	4.913,95	1.401,25	1.401,25
E521	LIVIGNO	Lombardia	Sondrio	365.417,25	20.444,41	10.599,39	31.040,80	17.836,62	17.836,62
E705	LOVERO	Lombardia	Sondrio	29.568,67	1.568,47	278,75	1.847,21	924,90	924,90
E986	MANTELLO	Lombardia	Sondrio	33.971,73	1.802,03	2.608,51	4.410,54	843,69	0,00
F070	MAZZO DI VALTELLINA	Lombardia	Sondrio	43.145,72	2.288,66	-2.140,10	148,56	745,43	148,56
F115	MELLO	Lombardia	Sondrio	41.746,80	2.214,45	-2.987,03	-772,57	964,64	0,00
F153	MESE	Lombardia	Sondrio	83.330,63	4.420,26	-3.964,41	1.055,86	1.516,15	1.055,86
F393	MONTAGNA IN VALTELLINA	Lombardia	Sondrio	174.098,72	9.235,04	-1.740,22	7.494,83	3.425,66	3.425,66
F712	MORBEGNO	Lombardia	Sondrio	778.615,46	41.301,56	-45.485,87	-4.184,31	62.763,28	0,00
F956	NOVATE MEZZOLA	Lombardia	Sondrio	94.758,15	5.026,43	-3.980,74	1.045,69	12.119,94	1.045,69
G410	PEDESINA	Lombardia	Sondrio	2.759,20	148,36	-227,42	-81,05	193,83	0,00
G431	POGGIRIDENTI	Lombardia	Sondrio	85.487,65	4.534,68	-4.532,87	1,81	1.767,26	1,81
G572	PIANTEDO	Lombardia	Sondrio	60.706,88	3.220,19	-4.516,24	-1.296,05	2.063,55	0,00
G576	PIATEDA	Lombardia	Sondrio	117.723,46	6.244,63	-3.131,64	3.112,99	4.800,85	3.112,99
G718	PIURO	Lombardia	Sondrio	92.990,07	4.932,65	-3.967,64	965,01	13.212,94	965,01
G829	PONTE IN VALTELLINA	Lombardia	Sondrio	124.115,74	6.583,70	-2.641,07	3.942,63	5.041,75	3.942,63
G937	POSTALESIO	Lombardia	Sondrio	27.251,90	1.445,57	-446,81	998,76	963,53	963,53
G993	PRATA CAMPORATTO	Lombardia	Sondrio	137.486,58	7.292,96	-5.378,59	1.914,37	3.351,95	1.914,37
H192	RASURA	Lombardia	Sondrio	14.454,24	766,72	-1.123,53	-356,80	700,64	0,00
H493	ROGOLO	Lombardia	Sondrio	20.541,29	1.089,61	101,28	1.190,89	1.028,30	1.028,30
H752	SAMOLACO	Lombardia	Sondrio	135.544,00	7.189,91	-5.194,62	1.995,30	4.760,16	1.995,30
H868	SAN GIACOMO FILIPPO	Lombardia	Sondrio	18.995,35	1.007,61	-704,34	303,27	2.264,34	303,27
I636	SERNIO	Lombardia	Sondrio	21.810,86	1.156,95	-1.105,41	51,54	432,72	51,54
I828	SONDALO	Lombardia	Sondrio	258.520,79	13.713,20	-76,47	13.636,73	8.086,65	8.086,65
I829	SONDRIO	Lombardia	Sondrio	1.865.997,82	98.981,62	-17.795,70	81.185,93	70.455,67	70.455,67
I928	SPRIANA	Lombardia	Sondrio	4.213,18	223,49	-188,05	35,43	185,36	35,43
L035	TALAMONA	Lombardia	Sondrio	257.472,91	13.657,62	-3.978,54	9.679,08	4.385,43	4.385,43
L056	TARTANO	Lombardia	Sondrio	11.963,76	634,62	-1.177,40	-542,78	4.129,07	0,00
L084	TEGLIO	Lombardia	Sondrio	287.145,60	15.231,60	-2.181,54	13.050,06	7.126,39	7.126,39
L175	TIRANO	Lombardia	Sondrio	617.649,22	32.763,13	-14.816,08	18.147,49	34.170,49	18.147,49
L244	TORRE DI SANTA MARIA	Lombardia	Sondrio	34.043,25	1.805,82	-1.827,84	-22,12	1.578,69	0,00
L316	TOVO DI SANTAGATA	Lombardia	Sondrio	28.775,67	1.526,45	-1.452,88	73,56	646,82	73,56
L330	TRACONA	Lombardia	Sondrio	131.729,12	6.987,55	-4.459,87	2.527,69	2.759,71	2.527,69
L392	TRESVIO	Lombardia	Sondrio	101.245,66	5.370,56	-2.280,05	3.090,52	1.738,51	1.738,51
L557	VALDIDENTRO	Lombardia	Sondrio	208.774,36	11.074,41	3.222,81	14.297,22	10.465,56	10.465,56
L563	VALDISOTTO	Lombardia	Sondrio	181.955,11	9.651,79	-1.031,84	8.619,95	7.504,88	7.504,88
L576	VALFURVA	Lombardia	Sondrio	136.466,45	7.238,85	-1.829,17	5.409,67	5.027,23	5.027,23
L538	VAL MASINO	Lombardia	Sondrio	42.087,67	2.232,54	-2.774,67	-542,13	1.808,43	0,00
L749	VERCEIA	Lombardia	Sondrio	52.886,38	2.805,35	-2.449,97	355,38	1.475,94	355,38
L799	VERVIO	Lombardia	Sondrio	9.586,66	508,52	-160,78	347,74	352,25	347,74
L907	VILLA DI CHIAVENNA	Lombardia	Sondrio	47.033,34	2.494,88	-3.284,72	-789,84	8.156,48	0,00
L908	VILLA DI TIRANO	Lombardia	Sondrio	167.824,19	8.902,21	-4.409,49	4.492,72	2.925,56	2.925,56
A085	AGRA	Lombardia	Varese	22.189,38	1.177,03	-1.142,67	34,36	1.464,69	34,36
A167	ALBIZZATE	Lombardia	Varese	317.851,82	16.860,41	-5.080,77	11.779,64	4.458,94	4.458,94
A290	ANGERA	Lombardia	Varese	360.287,50	19.111,41	-7.204,70	11.906,71	8.433,18	8.433,18
A371	ARCISATE	Lombardia	Varese	564.052,47	29.920,09	-30.811,80	-891,71	62.940,05	0,00
A441	ARSAGO SEPRIO	Lombardia	Varese	254.861,12	13.519,08	-9.403,90	4.115,18	4.559,21	4.115,18




Codice catastale	Denominazione	Regione	Provincia	Fabbisogno standard monetario per la funzione sociale 2021 (A)	Incremento dotazione F.S.C. 2021 di 215,923 mln, sviluppo servizi sociali; art. 1, comma 449, lettera d) quinquies, L. 232 del 2016 (B)	Variazione dovuta all'aggiornamento della metodologia del sociale (C)	Somma tra Incremento dotazione F.S.C. 2021 di 215,923 mln e variazione dovuta all'aggiornamento della metodologia (D = B+C)	Differenza FSC 2021-2020 (E)	Risorse effettive aggiuntive (F = Minimo (D,E))
A531	AZZATE	Lombardia	Varese	250.574,23	13.291,68	-545,45	12.746,23	5.276,43	5.276,43
A532	AZZO	Lombardia	Varese	32.458,54	1.721,76	-2.250,63	-528,87	1.130,65	0,00
A619	BARASSO	Lombardia	Varese	92.769,10	4.920,93	21,57	4.942,50	1.378,76	1.378,76
A645	BARDELLO	Lombardia	Varese	73.220,89	3.883,99	-4.418,04	-534,04	1.305,22	0,00
A705	TRONZANO LAGO MAGGIORE	Lombardia	Varese	12.557,88	666,13	272,44	938,58	735,78	735,78
A728	BEDERO VALCUVIA	Lombardia	Varese	30.027,31	1.592,80	-1.994,62	-401,82	720,80	0,00
A819	BESANO	Lombardia	Varese	140.792,15	7.468,30	-6.784,10	704,20	2.631,99	704,20
A825	BESNATE	Lombardia	Varese	315.166,70	16.717,98	-6.195,23	10.522,75	5.351,76	5.351,76
A826	BESOZZO	Lombardia	Varese	524.114,18	27.801,57	-16.298,93	11.502,64	10.682,72	10.682,72
A845	BIANDRONNO	Lombardia	Varese	173.692,09	9.213,48	-7.788,41	1.425,07	2.840,30	1.425,07
A891	BISUSCHIO	Lombardia	Varese	250.191,31	13.271,37	-5.926,62	7.344,75	4.929,15	4.929,15
A918	BODIO LOMNAGO	Lombardia	Varese	107.409,23	5.697,51	63,24	5.760,75	2.287,10	2.287,10
B126	BREBBIA	Lombardia	Varese	187.281,32	9.934,31	-2.968,57	6.965,74	4.265,39	4.265,39
B131	BREGANO	Lombardia	Varese	29.745,91	1.577,86	-2.041,74	-463,87	943,87	0,00
B139	BRENTA	Lombardia	Varese	85.041,98	4.511,03	-2.004,65	2.506,38	1.587,37	1.587,37
B168	BRIZZO DI BEDERO	Lombardia	Varese	62.777,65	3.330,03	-2.114,92	1.215,12	1.638,17	1.215,12
B182	BRINZO	Lombardia	Varese	40.626,71	2.170,95	-2.733,37	-562,42	1.161,73	0,00
B191	BRISAGGIO VALTRAVAGLIA	Lombardia	Varese	59.221,21	3.141,38	-4.180,82	-1.039,44	1.098,32	0,00
B219	BRUNELLO	Lombardia	Varese	35.362,10	1.877,37	899,40	2.776,77	1.569,07	1.569,07
B228	BRUSIMPIANO	Lombardia	Varese	66.626,15	3.534,18	-2.734,93	799,25	5.586,83	799,25
B258	BRUGGATE	Lombardia	Varese	170.507,65	9.044,56	100,05	9.144,60	3.696,90	3.696,90
B300	BUSTO ARSIZIO	Lombardia	Varese	7.701.770,86	408.539,47	43.795,20	452.304,67	614.684,39	452.304,67
B312	CASTELLO CABIAGLIO	Lombardia	Varese	24.107,39	1.278,77	-1.391,09	-112,32	678,83	0,00
B326	CADEGLIANO-VICONAGO	Lombardia	Varese	117.874,89	6.252,66	-6.487,35	-234,69	11.916,97	0,00
B368	CAIRATE	Lombardia	Varese	443.451,08	23.522,81	-11.241,31	12.281,50	5.865,62	5.865,62
B634	CANTELLO	Lombardia	Varese	282.431,56	14.981,55	-4.887,31	10.094,23	4.622,51	4.622,51
B732	CARAVATE	Lombardia	Varese	121.370,28	6.438,07	-7.368,59	-930,52	2.612,23	0,00
B754	CARDANO AL CAMPO	Lombardia	Varese	864.842,59	45.875,47	-44.314,45	1.561,01	17.207,74	1.561,01
B796	CARNAGO	Lombardia	Varese	364.732,78	19.347,20	-12.365,56	6.981,64	36.010,39	6.981,64
B805	CARONNO PERTUSELLA	Lombardia	Varese	1.008.948,05	53.519,52	-38.694,48	14.825,05	14.238,40	14.238,40
B807	CARONNO VARESE	Lombardia	Varese	248.365,22	13.174,50	-7.481,37	5.693,13	4.572,09	4.572,09
B875	CASALE LITTA	Lombardia	Varese	114.508,89	6.074,11	-1.273,59	4.800,52	4.271,33	4.271,33
B921	CASALZUIGNO	Lombardia	Varese	68.970,81	3.658,55	-1.921,77	1.736,78	1.273,82	1.273,82
B949	CASCIAGO	Lombardia	Varese	214.711,57	11.389,35	727,48	12.116,82	4.084,06	4.084,06
B987	CASORATE SEMPIONE	Lombardia	Varese	323.320,17	17.150,48	-6.853,06	10.297,41	15.438,43	10.297,41
B999	CASSANO VALCUVIA	Lombardia	Varese	28.317,80	1.502,11	-2.273,30	-771,18	976,47	0,00
C004	CASSANO MAGNAGO	Lombardia	Varese	1.588.871,91	84.281,51	-27.080,30	57.201,21	20.722,40	20.722,40
C139	CASTELLANZA	Lombardia	Varese	999.689,92	53.028,43	-35.558,50	17.469,93	22.794,05	17.469,93
C181	CASTELVECCANA	Lombardia	Varese	113.462,66	6.018,61	-3.433,07	2.585,54	3.245,85	2.585,54
C273	CASTELSEPRIO	Lombardia	Varese	60.683,72	3.218,96	-258,49	2.960,47	1.974,58	1.974,58
C300	CASTIGLIONE OLONA	Lombardia	Varese	450.336,54	23.888,05	-12.049,18	11.838,86	6.944,37	6.944,37
C343	CASTRONNO	Lombardia	Varese	299.912,73	15.908,83	-4.374,94	11.533,89	5.404,60	5.404,60
C382	CAVARIA CON PIREMEZZO	Lombardia	Varese	350.143,17	18.573,30	-1.616,86	16.956,44	5.625,89	5.625,89
C409	CAZZAGO BRABIA	Lombardia	Varese	34.350,57	1.822,12	-2.574,93	-752,81	667,05	0,00
C732	CISLAGO	Lombardia	Varese	626.305,57	33.222,00	-18.306,32	14.915,78	10.046,85	10.046,85
C751	CITTIGLIO	Lombardia	Varese	236.551,03	12.547,82	-4.523,13	8.024,69	4.666,28	4.666,28
C796	CUVIO	Lombardia	Varese	106.029,67	5.624,33	-4.424,04	1.200,29	2.394,17	1.200,29
C810	COCCOLINO-TREVISAGO	Lombardia	Varese	276.536,76	14.827,99	-4.206,75	10.621,25	4.273,91	4.273,91
C911	COMABIO	Lombardia	Varese	55.944,63	3.020,63	-177,69	2.842,94	2.686,07	2.686,07
C922	COMERIO	Lombardia	Varese	146.862,78	7.790,32	-2.007,97	5.782,35	2.094,22	2.094,22
D144	CREMENAGA	Lombardia	Varese	39.712,92	2.106,57	-2.419,68	-313,12	912,00	0,00
D185	CROSIO DELLA VALLE	Lombardia	Varese	22.708,17	1.204,55	566,76	1.771,31	650,21	650,21
D192	CUASSO AL MONTE	Lombardia	Varese	197.601,89	10.481,77	-3.515,93	6.965,83	27.164,03	6.965,83
D199	CUGLIATE-FABIASCIO	Lombardia	Varese	175.322,94	9.299,98	-5.161,76	4.138,23	18.886,25	4.138,23
D204	CUINARDO	Lombardia	Varese	162.996,20	8.646,11	-6.837,70	2.008,41	14.548,18	2.008,41
D217	CURIGLIA CON MONTEVIASCO	Lombardia	Varese	9.196,34	487,82	-701,78	-213,96	209,94	0,00
D238	CUVEGLIO	Lombardia	Varese	202.282,19	10.728,97	-5.024,42	5.704,56	2.864,60	2.864,60
D239	CUVIO	Lombardia	Varese	92.455,53	4.904,29	-2.864,87	2.039,42	1.888,09	1.888,09
D256	DAVERIO	Lombardia	Varese	155.188,97	8.231,98	-280,46	7.951,52	4.096,99	4.096,99
D384	DUMENZA	Lombardia	Varese	81.360,21	4.315,74	-3.600,78	714,96	13.969,38	714,96
D385	DUNO	Lombardia	Varese	5.891,14	312,49	-158,64	153,85	391,74	153,85
D467	FAGNANO OLONA	Lombardia	Varese	768.502,34	40.765,11	-31.434,57	9.330,54	17.211,94	9.330,54
D543	FERNO	Lombardia	Varese	384.859,60	20.414,83	-15.420,72	4.994,11	46.446,11	4.994,11
D551	FERRERA DI VARESE	Lombardia	Varese	31.265,07	1.658,45	-2.703,35	-1.044,89	774,80	0,00
D889	GALLARATE	Lombardia	Varese	4.459.243,83	236.540,03	-69.686,90	166.853,13	266.979,50	166.853,13
D871	GALLIATE LOMBARDO	Lombardia	Varese	43.207,64	2.291,94	2.492,00	4.783,95	1.203,88	1.203,88
D946	GAVIRATE	Lombardia	Varese	558.924,78	29.648,10	-25.139,64	4.508,46	11.880,55	4.508,46
D951	GAZZADA SCHIANNO	Lombardia	Varese	261.639,36	13.878,63	-496,77	13.381,85	5.043,27	5.043,27
D963	GEMONIO	Lombardia	Varese	148.197,46	7.861,12	-6.727,54	1.133,57	3.477,78	1.133,57
D981	GERENZANO	Lombardia	Varese	638.738,29	33.881,79	-22.256,26	11.625,54	60.665,87	11.625,54
D987	GERMIGNAGA	Lombardia	Varese	232.680,79	12.342,52	-4.327,48	8.015,04	4.409,90	4.409,90
E079	GOLASECCA	Lombardia	Varese	134.887,84	7.155,11	-6.643,59	511,52	2.732,05	511,52
E101	GORLA MAGGIORE	Lombardia	Varese	264.277,90	14.018,59	-715,42	13.303,17	6.830,59	6.830,59
E102	GORLA MINORE	Lombardia	Varese	483.053,87	25.623,53	-17.068,15	8.555,38	6.708,13	6.708,13
E104	GORNATE OLONA	Lombardia	Varese	90.773,48	4.815,07	-314,93	4.500,13	3.010,78	3.010,78
E144	GRANTOLA	Lombardia	Varese	65.886,37	3.494,93	-1.821,28	1.673,65	1.631,28	1.673,65
E292	INARZO	Lombardia	Varese	48.635,51	2.579,86	-2.866,09	-286,23	630,00	0,00
E299	INARZO OLONA	Lombardia	Varese	636.612,79	33.789,05	-19.687,63	14.081,42	8.293,96	8.293,96
E307	ISPINA	Lombardia	Varese	316.521,28	16.789,83	-4.571,68	12.218,17	13.306,35	12.218,17
E386	IERAGO CON ORAGO	Lombardia	Varese	293.779,66	15.583,51	-4.232,67	11.350,84	4.289,14	4.289,14
E494	LAVENA PONTE TRESA	Lombardia	Varese	373.376,30	19.805,70	7.168,22	26.973,92	75.490,96	26.973,92
E496	LAVENO-MOMBELLO	Lombardia	Varese	599.113,22	31.779,89	-11.041,04	20.738,85	16.433,80	16.433,80
E510	LEGGIANO	Lombardia	Varese	211.770,79	11.233,35	-6.491,75	4.741,60	4.383,16	4.383,16
E565	LONATE CEPPINO	Lombardia	Varese	262.067,59	13.901,34	-4.811,70	9.089,64	9.027,78	9.027,78
E566	LONATE POZZOLO	Lombardia	Varese	733.088,09	38.886,57	-21.938,61	16.947,96	11.478,55	11.478,55
E707	LOZZA	Lombardia	Varese	57.619,44	3.056,42	-1.087,76	2.947,65	1.345,03	1.345,03
E734	LUINO	Lombardia	Varese	969.555,79	51.429,97	-68.145,67	-16.715,70	96.845,84	0,00
E789	LUVINATE	Lombardia	Varese	72.339,19	3.837,22	436,12	4.273,34	1.469,18	1.469,18
E856	MALGESSO	Lombardia	Varese	55.894,98	2.964,94	-194,22	2.770,73	1.302,67	1.302,67
E863	MALNATE	Lombardia	Varese	1.095.897,89	58.131,77	-49.881,82	8.249,94	37.371,98	8.249,94
E929	MARCHIROLO	Lombardia	Varese	201.542,89	10.690,82	-7.211,91	3.478,90	11.551,90	3.478,90
E965	MARNATE	Lombardia	Varese	447.508,44	23.738,03	-8.676,18	15.061,85	8.929,39	8.929,39
F002	MARZIO	Lombardia	Varese	19.164,15	1.016,56	-918,69	97,87	494,34	97,87
F007	MASCIAGO PRIMO	Lombardia	Varese	13.479,38	715,01	-489,19	225,82	536,89	225,82
F134	MERCALLO	Lombardia	Varese	82.168,76	4.358,63	-4.820,53	-461,89	2.220,08	0,00






Codice catastale	Denominazione	Regione	Provincia	Fabbisogno standard monetario per la funzione sociale 2021 (A)	Incremento dotazione F.S.C. 2021 di 215,923 mln, sviluppo servizi sociali; art. 1, comma 419, lettera d) quinquies, L. 232 del 2016 (B)	Variazione dovuta all'aggiornamento della metodolog. del sociale (C)	Somma tra Incremento dotazione F.S.C. 2021 di 215,923 mln e variazione dovuta all'aggiornamento della metodolog. (D = B+C)	Differenza FSC 2021-2020 (E)	Risorse effettive aggiuntive (F = Minimo (D,E))
F154	MESENZANA	Lombardia	Varese	75.575,63	4.008,90	-3.081,61	927,29	2.176,51	927,29
F526	MONTEGRINO VALTRAVAGLIA	Lombardia	Varese	76.732,24	4.070,25	-3.138,98	931,27	3.235,38	931,27
F703	MONVALLE	Lombardia	Varese	89.572,32	4.751,35	-5.043,25	-291,90	1.157,45	0,00
F711	MORAZZONE	Lombardia	Varese	229.856,08	12.192,69	-2.967,89	9.224,80	3.777,80	3.777,80
F736	MORNAGO	Lombardia	Varese	236.197,88	12.529,09	-8.715,99	3.813,10	5.670,21	3.813,10
G008	OGGIONA CON SANTO STEFANO	Lombardia	Varese	215.452,10	11.428,63	-5.535,68	5.892,95	4.862,64	4.862,64
G028	OLGIATE OLONA	Lombardia	Varese	748.964,03	39.728,70	-31.058,71	8.669,99	8.624,21	8.624,21
G103	ORIGGIO	Lombardia	Varese	422.917,41	22.433,60	-1.142,38	21.291,22	11.020,55	11.020,55
G105	ORINO	Lombardia	Varese	42.900,57	2.275,66	-1.463,37	812,29	783,19	783,19
G906	PORTO CERESIO	Lombardia	Varese	175.509,74	9.309,89	-9.403,27	-93,38	15.908,87	0,00
G907	PORTO VALTRAVAGLIA	Lombardia	Varese	134.849,78	7.153,09	-4.272,16	2.880,93	3.893,16	2.880,93
H173	RANCIO VALCUVIA	Lombardia	Varese	42.331,40	2.245,46	-2.467,12	-225,65	1.423,72	0,00
H174	RANCO	Lombardia	Varese	69.957,29	3.710,88	-2.845,44	865,43	2.009,87	865,43
H723	SALTIRIO	Lombardia	Varese	168.302,77	8.927,60	-8.074,45	853,15	12.225,64	853,15
H726	SAMARATE	Lombardia	Varese	1.007.975,22	53.467,94	-51.404,46	2.063,47	12.525,15	2.063,47
H872	SANGIANO	Lombardia	Varese	70.467,51	3.698,14	-3.793,52	-105,37	1.477,19	104,61
I441	SARONNO	Lombardia	Varese	3.086.739,44	163.735,71	-96.882,32	67.073,39	36.730,01	38.730,01
I889	SESTO CALENDE	Lombardia	Varese	735.428,23	39.010,70	-27.105,37	11.905,33	13.034,36	11.905,33
I753	SOLBIATE ARNO	Lombardia	Varese	229.014,41	12.148,04	-1.944,03	14.022,07	4.847,94	4.847,94
I794	SOLBIATE OLONA	Lombardia	Varese	304.413,47	16.147,57	-1.041,33	15.106,25	5.994,13	5.994,13
I819	SOMMA LOMBARDO	Lombardia	Varese	1.126.742,55	59.767,92	-67.818,89	-7.850,97	60.635,95	0,00
L003	SUMIRAGO	Lombardia	Varese	337.068,45	17.879,75	-6.870,58	11.209,17	9.463,46	9.463,46
L032	TAINO	Lombardia	Varese	195.146,82	10.351,54	-6.800,98	3.750,56	3.231,95	3.231,95
L115	TERNATE	Lombardia	Varese	122.090,65	6.476,28	-2.528,00	3.948,28	4.297,73	3.948,28
L319	TRADATE	Lombardia	Varese	1.227.879,13	65.132,69	-61.468,97	3.663,73	13.258,77	3.663,73
L342	TRAVEDONA-MONATE	Lombardia	Varese	215.234,21	11.417,07	-9.984,15	1.432,92	20.817,00	1.432,92
L480	UBOLDO	Lombardia	Varese	614.661,34	32.604,63	-15.311,94	17.292,70	11.120,49	11.120,49
L577	VALGAMMA	Lombardia	Varese	87.966,17	4.666,15	-2.319,42	2.346,74	6.418,93	2.346,74
L671	VARANO BORGHI	Lombardia	Varese	116.000,19	6.153,22	-56,95	6.096,27	1.919,94	1.919,94
L682	VARESE	Lombardia	Varese	7.809.814,16	414.270,62	-4.094,58	410.176,04	539.555,25	410.176,04
L703	VEDANO OLONA	Lombardia	Varese	480.762,25	25.501,97	-19.926,69	5.575,29	31.286,96	5.575,29
L733	VENEGONO INFERIORE	Lombardia	Varese	363.424,40	19.277,80	-9.070,78	10.207,02	6.908,35	6.908,35
L734	VENEGONO SUPERIORE	Lombardia	Varese	421.814,01	22.375,07	-13.982,68	8.392,39	8.525,89	8.392,39
L765	VERGATE	Lombardia	Varese	520.720,59	27.621,56	-23.591,84	4.029,72	23.856,03	4.029,72
L876	VIGGIÙ	Lombardia	Varese	336.064,27	17.826,49	-1.231,66	16.594,82	52.283,13	16.594,82
M101	VIZZOLA TICINO	Lombardia	Varese	21.522,00	1.141,63	879,40	2.021,03	1.476,11	1.476,11
M339	MACCAGNO CON PINO E VEDDASCA	Lombardia	Varese	158.580,04	8.411,86	-5.675,82	2.736,04	6.479,61	2.736,04
M425	CADREZZATE CON OSMATE	Lombardia	Varese	119.151,88	6.320,40	-7.567,65	-1.247,25	2.383,31	0,00
A092	AGUGLIANO	Marche	Ancona	242.478,94	12.862,27	53,08	12.915,35	4.621,51	4.621,51
A271	ANCONA	Marche	Ancona	10.599.069,11	562.226,30	-32.746,91	529.479,39	402.496,40	402.496,40
A366	ARCEVIA	Marche	Ancona	323.721,30	17.171,76	-12.777,87	4.393,89	7.661,30	4.393,89
A626	BARBARA	Marche	Ancona	73.448,56	3.896,07	-4.058,59	-162,52	3.543,20	0,00
A769	BELVEDERE OSTRENSE	Marche	Ancona	116.961,28	6.204,20	-6.676,68	-372,48	1.728,85	0,00
B468	CAMERANO	Marche	Ancona	415.437,68	22.036,84	-26.565,91	-4.528,07	8.554,34	0,00
B470	CAMERATA PICENA	Marche	Ancona	105.384,31	5.990,10	-9.965,73	-4.375,64	7.524,92	0,00
C080	CASTELBELLINO	Marche	Ancona	287.144,77	15.231,56	-11.009,01	4.222,55	4.275,53	4.222,55
C109	CASTELDIPIETRO	Marche	Ancona	1.210.476,01	64.209,55	-61.176,50	3.033,04	17.843,94	3.033,04
C152	CASTELLONE DI SUASA	Marche	Ancona	90.950,51	4.824,46	-5.829,82	-1.005,16	4.155,47	0,00
C268	CASTELPIANO	Marche	Ancona	209.169,23	11.095,36	-8.826,79	2.268,57	2.268,57	2.268,57
C524	CERRATO D'ESI	Marche	Ancona	234.851,01	12.457,64	-10.738,36	1.719,29	7.524,26	1.719,29
C615	CHIARAVALLE	Marche	Ancona	995.023,66	52.780,91	-89.070,54	-36.289,64	46.471,85	0,00
D007	CORINALDO	Marche	Ancona	300.170,17	15.922,49	-19.745,82	-3.823,33	33.069,64	0,00
D211	CUPRAMONTANA	Marche	Ancona	274.943,93	14.584,37	-13.490,82	1.093,54	5.053,99	1.093,54
D451	FABRIANO	Marche	Ancona	2.612.873,55	138.599,55	-75.554,05	63.045,50	86.943,96	63.045,50
D472	FALCONARA MARITTIMA	Marche	Ancona	2.197.686,30	116.575,99	-61.302,98	55.273,01	83.406,30	55.273,01
D597	FILOTRANO	Marche	Ancona	577.326,52	30.624,21	-33.721,37	-3.097,15	17.169,45	0,00
D965	GENGA	Marche	Ancona	105.146,36	5.577,42	-692,07	4.915,35	3.731,89	3.731,89
E388	JESI	Marche	Ancona	3.417.389,36	181.274,99	-118.346,79	62.928,20	209.097,50	62.928,20
E690	LORETO	Marche	Ancona	864.040,02	45.832,89	-65.382,16	-19.549,26	15.157,92	0,00
E837	MAIOLATI SPONTINI	Marche	Ancona	389.668,82	20.669,93	-22.057,56	-1.387,63	38.588,06	0,00
F145	MERGO	Marche	Ancona	48.157,72	2.554,52	-3.016,28	-461,76	1.513,44	0,00
F381	MONSANO	Marche	Ancona	167.986,06	8.910,80	-7.156,25	1.754,55	5.647,28	1.754,55
F401	OSTRA	Marche	Ancona	430.824,22	22.853,02	-12.815,39	10.037,63	6.158,96	6.158,96
F453	MONTECAROTTO	Marche	Ancona	111.075,73	5.892,00	-7.279,12	-1.387,12	4.814,65	0,00
F560	MONTEMARCIANO	Marche	Ancona	652.376,17	34.605,21	-24.690,53	9.954,68	10.248,22	9.954,68
F581	OSTRA VETERE	Marche	Ancona	199.200,10	10.566,54	-11.695,16	-1.128,61	4.780,74	0,00
F600	MONTE ROBERTO	Marche	Ancona	171.275,90	9.085,31	-8.923,00	162,31	3.012,48	162,31
F634	MONTE SAN VITO	Marche	Ancona	391.690,22	20.777,17	-19.309,72	1.467,44	16.850,98	1.467,44
F745	MORRO D'ALBA	Marche	Ancona	101.786,41	5.399,25	-6.865,03	-1.465,78	3.767,89	0,00
F978	NUMANA	Marche	Ancona	258.142,54	13.693,14	-3.446,18	10.246,96	11.097,22	10.246,96
G003	OFFAGNA	Marche	Ancona	92.574,05	4.910,58	-3.624,52	1.286,06	1.822,59	1.286,06
G157	OSIMO	Marche	Ancona	2.526.447,37	134.015,08	-128.956,71	5.058,38	55.762,83	5.058,38
G771	POGGIO SAN MARCELLO	Marche	Ancona	33.127,36	1.757,24	-3.066,01	-1.308,77	985,57	0,00
G803	POLVERIGI	Marche	Ancona	212.689,00	11.282,06	-13.273,47	-1.991,40	2.851,38	0,00
H675	ROSORA	Marche	Ancona	107.119,88	5.682,16	-6.908,11	-1.225,95	1.805,30	0,00
H679	SAN MARCELLO	Marche	Ancona	98.487,42	5.224,25	-7.218,89	-1.991,33	1.557,97	0,00
I071	SAN PAOLO DI JESI	Marche	Ancona	45.671,38	2.433,24	-3.723,26	-1.290,02	1.231,31	0,00
I251	SANTA MARIA NUOVA	Marche	Ancona	241.099,01	12.794,29	-13.799,19	-1.014,87	5.970,59	0,00
I461	SASSOFERRATO	Marche	Ancona	509.891,00	27.042,33	-14.854,55	12.087,78	24.508,91	12.087,78
I628	SANGALLIA	Marche	Ancona	3.756.430,57	199.259,39	-153.000,49	46.258,90	363.188,90	46.258,90
I643	SERRA DE' CONTI	Marche	Ancona	226.880,72	12.034,86	-6.050,45	5.984,41	3.343,26	3.343,26
I653	SERRA SAN QUIRICO	Marche	Ancona	156.423,35	8.297,46	-7.210,73	1.086,73	3.815,80	1.086,73
I758	SIRIOLA	Marche	Ancona	240.099,50	12.736,05	-8.326,72	4.409,33	6.999,52	4.409,33
I832	STAFFOLO	Marche	Ancona	122.252,99	6.484,89	-5.846,21	638,69	3.885,02	638,69
M318	TRECASTELLI	Marche	Ancona	459.659,96	24.382,61	-28.179,51	-3.796,90	54.796,57	0,00
A044	ACQUASANTA TERME	Marche	Ascoli Piceno	174.979,70	9.281,78	-791,03	8.490,75	4.540,86	4.540,86
A047	ACQUAVIVA PICENA	Marche	Ascoli Piceno	214.208,85	11.382,68	-12.843,55	-1.460,86	3.316,75	0,00
A335	APPIGNANO DEL TRONTO	Marche	Ascoli Piceno	102.456,73	5.434,80	-3.505,57	1.929,24	1.291,01	1.291,01
A437	ARQUATA DEL TRONTO	Marche	Ascoli Piceno	72.195,16	3.829,58	-3.197,04	632,54	2.220,74	632,54
A462	ASCOLI PICENO	Marche	Ascoli Piceno	4.201.444,80	222.865,11	-129.270,56	93.594,55	78.285,32	78.285,32
B727	CARASSAI	Marche	Ascoli Piceno	64.306,17	3.411,11	-3.479,89	-68,78	1.427,88	0,00
C083	CASTEL DI LAMA	Marche	Ascoli Piceno	492.626,33	26.131,30	-28.642,86	-2.511,55	45.765,00	0,00
C321	CASTIGNANO	Marche	Ascoli Piceno	167.137,04	8.865,76	-8.072,99	792,78	6.165,47	792,78
C331	CASTORANO	Marche	Ascoli Piceno	127.552,50	6.766,01	-4.924,31	1.841,69	1.796,57	1.796,57
C677	COLLI DEL TRONTO	Marche	Ascoli Piceno	183.078,64	9.711,38	-13.866,71	-4.155,33	4.549,67	0,00




Codice catastale	Denominazione	Regione	Provincia	Fabbisogno standard monetario per la funzione sociale 2021 (A)	Incremento dotazione F.S.C. 2021 di 215,923 mln, sviluppo servizi sociali; art. 1, comma 419, lettera d) quinquies, L. 232 del 2016 (B)	Variazione dovuta all'aggiornamento della metodologia del sociale (C)	Somma tra Incremento dotazione F.S.C. 2021 di 215,923 mln e variazione dovuta all'aggiornamento della metodologia (D = B+C)	Differenza FSC 2021-2020 (E)	Risorse effettive aggiuntive (F = Minimo (D,E))
C935	COMUNANZA	Marche	Ascoli Piceno	182.985,24	9.706,43	-7.817,14	2.089,29	3.442,00	2.089,29
D086	COSSIGNANO	Marche	Ascoli Piceno	52.191,13	2.768,47	-2.483,24	285,24	1.360,70	285,24
D210	CUPRA MARITTIMA	Marche	Ascoli Piceno	385.571,22	20.452,58	-3.303,35	17.149,23	63.479,61	17.149,23
D652	FOLIGNANO	Marche	Ascoli Piceno	519.393,04	27.551,14	-20.214,31	7.336,83	6.955,19	6.955,19
D691	FORCE	Marche	Ascoli Piceno	77.671,48	4.120,07	-4.047,15	72,92	1.638,09	72,92
E207	GROTTAMMARE	Marche	Ascoli Piceno	1.176.021,27	62.381,90	-68.466,93	-6.085,03	80.324,68	0,00
E868	MALTIGNANO	Marche	Ascoli Piceno	115.652,55	6.134,77	-1.334,94	4.799,83	1.886,26	1.886,26
F044	MASSIGNANO	Marche	Ascoli Piceno	105.098,16	5.574,92	-4.928,34	646,58	14.028,60	646,58
F380	MONSAMPOLO DEL TRONTO	Marche	Ascoli Piceno	266.294,00	14.125,53	-14.665,50	-539,97	3.795,64	0,00
F415	MONTEALTO DELLE MARCHE	Marche	Ascoli Piceno	133.180,40	7.064,54	-7.347,65	-283,11	2.707,52	0,00
F487	MONTECINQUE	Marche	Ascoli Piceno	27.144,99	1.439,90	-1.282,63	157,27	1.916,24	157,27
F501	MONTEFIORE DELL'ASO	Marche	Ascoli Piceno	127.057,84	6.739,77	6.177,23	12.917,00	3.644,85	3.644,85
F516	MONTEGALLO	Marche	Ascoli Piceno	30.729,95	1.630,07	-2.368,05	-737,98	1.235,22	0,00
F570	MONTEMONACO	Marche	Ascoli Piceno	32.410,45	1.719,21	-2.475,13	-755,92	1.094,27	0,00
F591	MONTEFRANDONE	Marche	Ascoli Piceno	826.993,45	42.763,23	-50.116,20	-7.352,97	12.765,07	0,00
G205	DIFFIDA	Marche	Ascoli Piceno	311.218,12	16.528,53	-12.899,74	3.628,79	5.555,17	3.628,79
G289	PALMIANO	Marche	Ascoli Piceno	10.904,62	578,43	-56,73	521,70	415,88	415,88
H321	RIPATRANZONE	Marche	Ascoli Piceno	257.951,59	13.683,01	-13.521,65	161,36	7.367,23	161,36
H390	ROCCAFUSSIONE	Marche	Ascoli Piceno	114.221,77	6.058,88	-4.278,00	1.780,88	2.076,55	1.780,88
H588	ROTELLA	Marche	Ascoli Piceno	46.772,96	2.481,07	-1.329,72	1.151,34	1.022,27	1.022,27
H789	SAN BENEDETTO DEL TRONTO	Marche	Ascoli Piceno	4.053.629,30	215.024,26	-151.836,33	63.187,93	168.357,45	63.187,93
I812	SPINETOLI	Marche	Ascoli Piceno	427.492,56	22.676,29	-21.719,02	957,27	24.768,85	957,27
L728	VENAROTTA	Marche	Ascoli Piceno	114.190,02	6.057,20	-3.451,23	2.605,97	2.477,08	2.477,08
A233	ALTIDONA	Fermo	Fermo	208.924,53	11.082,38	-8.943,40	2.138,98	16.545,50	2.138,98
A252	AMANDOLA	Marche	Fermo	234.744,81	12.452,01	-5.780,34	6.671,67	3.745,38	3.745,38
A760	BELMONTE PICENO	Marche	Fermo	33.543,73	1.779,32	-181,18	1.598,14	727,61	727,61
B534	CAMPOFILONE	Marche	Fermo	121.357,20	6.437,38	-5.282,16	1.155,22	1.500,77	1.155,22
C070	SERVIGLIANO	Marche	Fermo	131.523,14	6.976,63	-8.255,63	-2.279,00	3.497,75	0,00
D477	FALERONE	Marche	Fermo	211.010,63	11.193,03	-8.975,07	1.317,96	4.219,91	1.317,96
D542	FERMO	Marche	Fermo	3.129.974,02	166.029,08	-121.457,64	44.571,44	198.724,13	44.571,44
D760	FRANCAVILLA D'ETE	Marche	Fermo	48.894,08	2.593,58	-4.524,93	-1.931,35	1.154,50	0,00
E208	GROTTAZZOLINA	Marche	Fermo	204.607,42	10.853,38	-10.615,17	238,21	3.427,03	238,21
E447	LAPEDONA	Marche	Fermo	68.268,58	3.621,30	-4.712,53	-1.091,23	888,99	0,00
E807	MAGLIANO DI TENNA	Marche	Fermo	77.406,00	4.105,99	-5.734,26	-1.628,26	3.323,30	0,00
F021	MASSA FERMANA	Marche	Fermo	49.297,77	2.614,99	-2.163,09	451,90	929,86	451,90
F379	MONSAMPietro MORICO	Marche	Fermo	32.094,61	1.702,45	-3.244,63	-1.542,18	688,88	0,00
F428	MONTEAPONE	Marche	Fermo	102.896,92	5.458,15	-6.451,46	-993,30	2.350,95	0,00
F493	MONTEFALCONE APPENNINO	Marche	Fermo	23.200,34	1.230,66	-1.621,18	-390,52	632,92	0,00
F509	MONTEFORTINO	Marche	Fermo	63.557,49	3.371,40	-3.272,14	99,26	1.550,76	99,26
F517	MONTE GIBERTO	Marche	Fermo	42.507,33	2.254,80	-2.731,99	-477,20	694,73	0,00
F520	MONTEGIORGIO	Marche	Fermo	454.086,23	24.086,95	-20.070,82	4.016,13	7.906,10	4.016,13
F522	MONTEGRANARO	Marche	Fermo	884.465,43	46.916,36	-52.211,30	-5.294,94	11.985,05	0,00
F536	MONTELEONE DI FERMO	Marche	Fermo	21.005,10	1.114,21	-1.534,52	-420,30	614,52	0,00
F549	MONTELEPARO	Marche	Fermo	42.978,09	2.279,77	-1.958,85	320,92	979,79	320,92
F589	MONTE RINALDO	Marche	Fermo	21.279,93	1.128,79	-52,78	1.076,01	612,14	612,14
F614	MONTE RUBBIANO	Marche	Fermo	128.436,96	6.812,92	12,87	6.825,79	2.000,21	2.000,21
F626	MONTE SAN PIETRANGELI	Marche	Fermo	136.749,91	7.329,97	-9.916,83	-2.586,86	4.961,60	0,00
F633	MONTE URANO	Marche	Fermo	525.035,03	27.850,43	-18.397,86	9.452,56	6.394,73	6.394,73
F664	MONTE VIDON COMBATTE	Marche	Fermo	23.804,62	1.262,71	-959,90	502,81	563,07	502,81
F665	MONTE VIDON CORRADO	Marche	Fermo	36.060,04	1.913,86	-3.699,43	-1.785,57	1.022,59	0,00
F697	MONTE OTTONE	Marche	Fermo	53.421,02	2.833,71	-2.646,00	187,71	945,07	187,71
F722	MORESCO	Marche	Fermo	31.650,91	1.678,92	-2.274,03	-595,11	1.289,43	0,00
G137	ORTEZZANO	Marche	Fermo	41.112,67	2.180,82	-2.501,62	-320,81	1.030,00	0,00
G403	PEDASO	Marche	Fermo	171.982,14	9.122,77	-8.754,66	368,11	10.690,70	368,11
G516	PETRITOLI	Marche	Fermo	140.155,56	7.434,53	-6.058,18	1.376,35	6.957,61	1.376,35
G873	PONZANO DI FERMO	Marche	Fermo	87.240,11	4.627,64	-7.064,40	-2.436,76	1.502,36	0,00
G920	PORTO SAN GIORGIO	Marche	Fermo	1.298.021,82	68.853,41	-40.078,71	28.774,69	48.217,14	28.774,69
G921	PORTO SANTEPIPIDO	Marche	Fermo	2.297.671,12	121.879,68	-40.102,63	81.777,05	190.213,97	81.777,05
H182	RAPAGNANO	Marche	Fermo	113.591,10	6.025,43	-9.374,04	-3.348,61	2.719,21	0,00
I315	SANTA VITTORIA IN MATENANO	Marche	Fermo	84.085,79	4.460,32	-3.667,61	792,71	1.475,06	792,71
I324	SANTEPIPIDO A MARE	Marche	Fermo	1.162.800,83	61.680,62	-73.200,69	-11.520,06	21.535,39	0,00
I774	SMERILLO	Marche	Fermo	19.266,07	1.021,97	-938,60	83,37	542,41	83,37
L279	TORRE SAN PATRIZIO	Marche	Fermo	123.686,99	6.560,96	-7.375,12	-814,16	1.663,05	0,00
A329	APIRO	Marche	Macerata	132.380,39	7.022,10	-6.219,17	802,93	5.758,91	802,93
A334	APPIGNANO	Marche	Macerata	240.926,67	12.779,93	-15.905,86	-3.125,94	3.894,88	0,00
A739	BELFORTE DEL CHIANTI	Marche	Macerata	106.722,39	5.661,08	-6.257,55	-596,47	2.815,30	0,00
A947	BOLOGNOLA	Marche	Macerata	6.407,94	339,91	-544,23	-204,32	838,33	0,00
B398	CALDAROLA	Marche	Macerata	107.063,19	5.679,15	-4.840,57	838,58	2.538,97	838,58
B474	CAMERINO	Marche	Macerata	468.732,34	24.863,85	-19.306,00	5.557,85	23.410,72	5.557,85
B562	CAMPOROTONDO DI FIASTRONE	Marche	Macerata	28.153,20	1.493,38	-2.478,43	-985,05	662,63	0,00
C251	CASTELRAIMONDO	Marche	Macerata	281.818,62	14.949,10	-10.619,06	4.330,04	6.598,84	4.330,04
C267	CASTEL SANTANGELO SUL NERA	Marche	Macerata	16.553,94	878,10	-4,18	873,92	1.765,28	873,92
C582	CESSAPALOMBO	Marche	Macerata	27.490,09	1.458,21	-673,45	784,76	758,37	758,37
C704	CINGOLI	Marche	Macerata	666.034,48	35.329,72	-33.036,55	2.293,17	11.445,47	2.293,17
C770	CIVITANOVA MARCHE	Marche	Macerata	3.485.095,45	184.866,45	-95.556,45	89.310,00	50.452,76	50.452,76
C886	COLMURANO	Marche	Macerata	70.671,07	3.748,74	-4.432,35	-683,61	1.570,25	0,00
D042	CORRIDONIA	Marche	Macerata	1.032.354,32	54.761,11	-68.934,21	-14.173,20	14.861,95	0,00
D429	ESANA TOGLIA	Marche	Macerata	120.661,66	6.402,46	-6.504,03	-103,55	5.652,39	0,00
D564	FIATRÀ	Marche	Macerata	41.240,85	2.189,09	-91,89	2.097,20	1.178,93	1.178,93
D568	POGGIO SAN VICINO	Marche	Macerata	14.704,65	780,01	-995,97	-215,96	538,58	0,00
D628	FIUMINATA	Marche	Macerata	85.503,69	4.535,53	-5.075,04	-539,50	3.118,57	0,00
D853	BAGLIOLE	Marche	Macerata	31.225,76	1.656,37	-2.193,54	-537,17	1.132,57	0,00
E228	QUALDO	Marche	Macerata	49.229,69	2.611,38	-3.410,70	-799,32	2.502,82	0,00
E994	LORO PICENO	Marche	Macerata	145.749,93	7.731,29	-9.436,92	-1.705,64	4.152,13	0,00
E783	MACERATA	Marche	Macerata	3.657.796,84	194.027,48	-125.673,98	68.353,51	92.376,69	92.376,69
F051	MATELICA	Marche	Macerata	668.202,56	35.497,77	-45.709,32	-10.211,55	52.704,24	0,00
F268	MOGLIANO	Marche	Macerata	285.008,75	15.118,25	-14.611,46	506,79	39.084,54	506,79
F454	MONTECASSIANO	Marche	Macerata	426.272,23	22.611,56	-18.949,20	3.662,36	17.530,61	3.662,36
F460	MONTE CAVALLO	Marche	Macerata	8.868,98	470,45	-436,24	34,21	552,23	34,21
F462	MONTECOSARO	Marche	Macerata	399.250,11	21.178,17	-16.910,53	4.267,64	5.482,20	4.267,64
F496	MONTEFANO	Marche	Macerata	196.477,97	10.422,15	-13.559,97	-3.137,82	4.956,61	0,00
F552	MONTELUPONE	Marche	Macerata	209.650,15	11.120,87	-12.195,46	-1.074,59	4.839,30	0,00
F567	POLLENZA	Marche	Macerata	418.887,47	22.219,83	-26.065,53	-3.845,70	29.370,61	0,00
F621	MONTE SAN GIUSTO	Marche	Macerata	519.062,95	27.533,63	-25.054,73	2.478,90	10.999,88	2.478,90
F622	MONTE SAN MARTINO	Marche	Macerata	38.889,55	2.062,89	-701,30	1.361,59	1.172,12	1.172,12




Codice catastale	Denominazione	Regione	Provincia	Fabbisogno standard monetario per la funzione sociale 2021 (A)	Incremento dotazione F.S.C. 2021 di 215,923 mln, sviluppo servizi sociali; art. 1, comma 449, lettera d) quinquies, L. 232 del 2016 (B)	Variazione dovuta all'aggiornamento della metodologia del sociale (C)	Somma tra Incremento dotazione F.S.C. 2021 di 215,923 mln e variazione dovuta all'aggiornamento della metodologia (D = B+C)	Differenza FSC 2021-2020 (E)	Risorse effettive aggiuntive (F = Minimo (D,E))
F632	POTENZA PICENA	Marche	Macerata	1.149.526,93	60.976,51	-67.371,88	-6.395,37	100.998,37	0,00
F749	MORROVALLE	Marche	Macerata	677.813,43	35.954,53	-32.615,15	3.339,38	22.015,09	3.339,38
F793	MUCCIA	Marche	Macerata	45.527,39	2.414,99	-2.228,35	186,65	2.228,55	186,65
G436	PENNA SAN GIOVANNI	Marche	Macerata	75.521,48	4.006,03	-2.231,44	1.774,59	2.681,72	1.774,59
G515	PETRIOLO	Marche	Macerata	103.048,22	5.466,18	-7.289,68	-1.823,50	1.975,32	0,00
G657	PIEVE TORINA	Marche	Macerata	89.054,62	4.723,89	-3.827,17	896,72	4.566,45	896,72
G690	PIORACO	Marche	Macerata	71.305,58	3.782,40	-1.394,91	2.387,48	1.921,47	1.921,47
G919	PORTO RECANATI	Marche	Macerata	921.776,28	48.895,51	-25.341,28	23.554,23	148.115,50	23.554,23
H211	RECANATI	Marche	Macerata	1.592.632,96	84.481,02	-69.665,79	14.815,22	21.896,15	14.815,22
H323	RIPE SAN GINESIO	Marche	Macerata	47.212,92	2.504,40	-4.426,92	-1.922,51	1.737,14	0,00
H876	SAN GINESIO	Marche	Macerata	242.749,49	12.876,62	-9.697,66	3.178,95	5.360,85	3.178,95
I156	SAN SEVERINO MARCHE	Marche	Macerata	858.263,77	45.526,49	-62.105,60	-16.579,10	16.843,33	0,00
I286	SANT'ANGELO IN PONTANO	Marche	Macerata	92.183,02	4.889,84	-4.841,06	48,75	3.763,66	48,75
I436	SARRANO	Marche	Macerata	226.576,57	12.124,92	-9.212,37	2.912,55	7.786,06	2.912,55
I629	SEFRIO	Marche	Macerata	24.920,42	1.289,01	-1.196,48	92,53	715,37	92,53
I651	SERRAPETRONA	Marche	Macerata	46.145,76	2.447,80	-2.278,90	168,90	1.317,99	1.317,99
I651	SERRAVALLE DI CHIENTI	Marche	Macerata	68.746,95	3.646,78	-3.517,36	1.229,44	20.896,57	7.563,94
L191	TOLENTINO	Marche	Macerata	1.375.580,37	72.967,49	-82.129,04	-10.160,55	28.343,43	0,00
L366	TREIA	Marche	Macerata	628.419,56	33.334,44	-34.804,39	-1.469,95	13.280,50	0,00
L501	URBISAGLIA	Marche	Macerata	141.892,96	7.526,70	-9.399,10	-1.872,41	2.682,56	0,00
L517	USSITA	Marche	Macerata	24.681,76	1.309,24	-709,27	599,97	9.568,44	599,97
M178	VISSO	Marche	Macerata	64.963,39	3.445,97	-3.317,76	128,21	8.016,96	128,21
M382	VALFORNACE	Marche	Macerata	61.951,55	3.286,21	-322,51	2.963,70	1.787,92	1.787,92
A035	ACQUALAGNA	Marche	Pesaro e Urbino	270.086,50	14.326,70	-10.692,79	3.633,92	5.559,93	3.633,92
A327	APECCHIO	Marche	Pesaro e Urbino	113.361,09	6.013,22	-2.114,02	3.899,20	2.371,58	2.371,58
A740	BELFORTE ALL'ISAURO	Marche	Pesaro e Urbino	36.363,12	1.928,88	-1.482,23	446,64	862,31	446,64
B026	BORGO PACE	Marche	Pesaro e Urbino	34.155,39	1.811,77	-2.445,73	-633,96	1.232,32	0,00
B352	CAGLI	Marche	Pesaro e Urbino	574.627,50	30.481,04	-33.736,26	-3.255,22	7.047,02	0,00
B636	CANTIANO	Marche	Pesaro e Urbino	147.457,10	7.821,84	-6.307,09	1.514,75	6.299,20	1.514,75
B816	CARPEGNA	Marche	Pesaro e Urbino	95.013,10	5.039,96	-3.875,73	1.164,23	2.128,17	1.164,23
B846	CARTOCETO	Marche	Pesaro e Urbino	444.003,95	23.552,13	-23.265,06	287,08	10.174,69	287,08
D488	FANO	Marche	Pesaro e Urbino	5.633.863,29	298.847,57	-114.201,85	184.645,72	563.713,30	184.645,72
D541	FERRIGNANO	Marche	Pesaro e Urbino	535.268,84	28.393,27	-24.702,00	3.691,27	13.280,79	3.691,27
D749	FOSSOMBRONE	Marche	Pesaro e Urbino	634.766,55	33.671,11	-23.766,77	9.904,35	16.413,32	9.904,35
D791	FRATTE ROSA	Marche	Pesaro e Urbino	50.405,61	2.673,76	-4.256,93	-1.583,17	809,79	0,00
D807	FRONTINO	Marche	Pesaro e Urbino	14.336,60	760,48	-147,71	612,77	820,65	612,77
D808	FRONTONE	Marche	Pesaro e Urbino	80.068,97	4.247,25	-3.728,44	518,81	1.332,72	518,81
D836	GABICCE MARE	Marche	Pesaro e Urbino	445.651,68	23.639,54	-6.626,31	17.013,22	56.799,53	17.013,22
E122	GRADARA	Marche	Pesaro e Urbino	253.079,31	13.424,56	-14.324,01	-899,45	5.537,57	0,00
E351	ISOLA DEL PIANO	Marche	Pesaro e Urbino	31.959,29	1.695,28	-1.130,38	564,89	1.227,49	564,89
E743	LUNANO	Marche	Pesaro e Urbino	84.281,92	4.470,72	-1.554,71	2.916,02	1.800,14	1.800,14
E785	MACERATA FELTRIA	Marche	Pesaro e Urbino	122.760,21	6.511,80	-7.065,36	-553,56	2.361,21	0,00
F135	MERCATELLO SUL METAURO	Marche	Pesaro e Urbino	79.969,22	4.241,96	-873,64	3.268,32	1.796,77	1.796,77
F136	MERCATINO CONCA	Marche	Pesaro e Urbino	61.453,14	3.259,77	-230,22	3.490,00	1.166,70	1.166,70
F310	MOMBAROCCHIO	Marche	Pesaro e Urbino	111.553,62	5.917,35	-6.579,42	-2.662,07	5.682,23	0,00
F347	MONDAVIO	Marche	Pesaro e Urbino	229.930,71	12.195,65	-15.371,67	-3.175,03	17.811,72	0,00
F348	MONDOLOFO	Marche	Pesaro e Urbino	1.037.460,62	55.031,96	-54.197,38	834,58	103.941,28	834,58
F450	MONTECALVO IN FOGLIA	Marche	Pesaro e Urbino	143.621,14	7.518,37	-12.814,04	-5.295,67	2.543,03	0,00
F457	MONTE CERIGNONE	Marche	Pesaro e Urbino	36.341,78	1.927,74	-2.749,77	-822,03	807,42	0,00
F478	MONTECOPPIOLO	Marche	Pesaro e Urbino	65.938,67	3.497,72	-4.500,36	-1.002,64	1.874,60	0,00
F497	MONTEFELCINO	Marche	Pesaro e Urbino	151.438,12	8.033,02	-7.440,92	592,10	2.557,54	592,10
F524	MONTE GRIMANO TERME	Marche	Pesaro e Urbino	69.652,62	3.694,71	-1.369,20	2.325,51	1.801,44	1.801,44
F533	MONTELABATE	Marche	Pesaro e Urbino	380.329,70	20.174,54	-23.858,21	-3.683,67	4.501,42	0,00
F589	MONTE PORZIO	Marche	Pesaro e Urbino	140.252,24	7.439,66	-11.586,34	-4.146,68	3.177,42	0,00
G416	PEGLIO	Marche	Pesaro e Urbino	33.430,46	1.773,31	-2.376,52	-603,21	1.495,91	0,00
G453	PERGOLA	Marche	Pesaro e Urbino	462.449,52	24.530,58	-10.504,91	14.025,67	8.732,30	8.732,30
G479	PESARO	Marche	Pesaro e Urbino	8.970.241,97	475.825,36	-262.194,98	223.630,39	393.900,52	223.630,39
G514	PIETRANO	Marche	Pesaro e Urbino	148.286,13	7.865,82	1.547,02	9.412,84	2.543,33	2.543,33
G551	PIANDIMELETO	Marche	Pesaro e Urbino	123.883,28	6.571,37	-8.406,54	-1.835,16	1.738,03	0,00
G627	PIETRARUBBIA	Marche	Pesaro e Urbino	37.861,15	2.008,34	-2.754,62	-746,28	1.083,69	0,00
G682	PIOBIBICO	Marche	Pesaro e Urbino	131.343,44	6.967,10	-542,06	6.425,03	1.965,23	1.965,23
H609	SAN COSTANZO	Marche	Pesaro e Urbino	258.068,73	13.689,22	-16.115,46	-2.426,23	3.447,25	0,00
H658	SAN LORENZO IN CAMPO	Marche	Pesaro e Urbino	213.477,99	11.323,91	-11.342,69	-18,78	3.854,16	0,00
I287	SANT'ANGELO IN VADO	Marche	Pesaro e Urbino	263.266,07	13.964,92	-272,02	13.692,90	7.124,76	7.124,76
I344	SANTIPPOLITO	Marche	Pesaro e Urbino	78.182,32	4.200,22	-5.760,41	-1.560,20	2.137,25	0,00
I460	SASSOFELTRIO	Marche	Pesaro e Urbino	78.763,25	4.177,99	-5.258,53	-1.080,55	1.872,63	0,00
I654	SERRA SANT'ABBONDIO	Marche	Pesaro e Urbino	70.264,49	3.727,17	-3.020,66	706,51	1.027,92	706,51
L076	TAVOLETO	Marche	Pesaro e Urbino	43.130,47	2.287,85	-1.483,23	804,62	1.351,18	804,62
L081	TAVULLIA	Marche	Pesaro e Urbino	442.974,52	23.497,53	-25.288,28	-1.770,75	66.677,39	0,00
L498	URBANIA	Marche	Pesaro e Urbino	468.024,37	24.826,29	-18.057,79	6.768,51	19.877,31	6.768,51
L500	URBINO	Marche	Pesaro e Urbino	1.157.967,97	61.424,27	-20.161,03	41.263,24	24.681,16	24.681,16
M331	VALLEFOGLIA	Marche	Pesaro e Urbino	929.900,37	49.326,45	-80.340,22	-31.013,77	32.320,26	0,00
M379	TERRE ROVERESCHE	Marche	Pesaro e Urbino	326.075,45	17.296,63	-932,99	16.363,64	8.875,96	8.875,96
M380	COLLI AL METAURO	Marche	Pesaro e Urbino	743.089,67	39.417,10	-60.556,32	-21.139,22	11.305,05	0,00
M413	SASSOCORVARO AUDITORE	Marche	Pesaro e Urbino	307.513,02	16.311,99	-17.657,39	-1.345,40	7.264,94	0,00
A050	ACQUAVIVA COLLECROCE	Molise	Campobasso	37.541,19	1.991,37	1.834,93	3.826,29	959,16	959,16
A616	BARANIELLO	Molise	Campobasso	153.747,93	8.155,54	9.494,88	17.650,42	19.713,70	17.650,42
A930	BARIANO	Molise	Campobasso	91.280,76	26.590,38	6.590,55	33.180,93	35.754,13	35.754,13
A971	BONEFRIO	Molise	Campobasso	81.541,06	4.484,47	5.894,37	10.378,83	10.378,83	10.378,83
B205	BUSSO	Molise	Campobasso	78.730,56	4.176,25	4.278,74	8.455,00	1.965,21	1.965,21
B519	CAMPOMBASSO	Molise	Campobasso	4.066.405,36	216.762,86	205.348,31	422.111,17	292.850,77	292.850,77
B522	CAMPOCIHIARO	Molise	Campobasso	29.459,60	1.562,68	1.072,24	2.634,92	870,18	870,18
B528	CAMPODIPIETRA	Molise	Campobasso	133.947,15	7.105,21	8.916,11	16.021,32	9.894,04	9.894,04
B544	CAMPOLIETO	Molise	Campobasso	53.074,17	2.815,31	2.250,99	5.066,31	5.066,31	5.066,31
B550	CAMPOMARINO	Molise	Campobasso	546.145,05	28.970,20	41.827,94	70.598,13	146.585,04	70.598,13
B558	CASACALENDA	Molise	Campobasso	135.195,27	7.171,42	6.661,42	13.832,84	10.127,04	10.127,04
B871	CASALCIPRANO	Molise	Campobasso	33.721,44	1.786,75	1.076,32	2.863,07	638,37	638,37
C066	CASTELBOTTACCIO	Molise	Campobasso	21.563,06	1.143,81	82,41	1.226,22	465,18	465,18
C175	CASTELLINO DEL BIFERNO	Molise	Campobasso	36.296,63	1.925,35	66,24	1.991,59	2.628,08	1.991,59
C197	CASTELMAURO	Molise	Campobasso	104.410,29	5.538,43	6.130,34	11.668,77	2.064,80	2.064,80
C346	CASTROPIGNANO	Molise	Campobasso	54.062,67	2.867,75	2.192,62	5.060,37	15.513,54	5.060,37
C486	CERCEMAGGIORE	Molise	Campobasso	241.362,64	12.803,05	16.661,70	29.464,76	2.735,31	2.735,31
C488	CERCEPICCOLA	Molise	Campobasso	36.263,86	1.923,61	1.414,92	3.338,53	958,79	958,79
C764	CIVITACAMPOMARANO	Molise	Campobasso	25.438,86	1.349,40	927,78	2.277,18	1.108,14	1.108,14
C772	DURONIA	Molise	Campobasso	29.633,16	1.571,89	694,20	2.266,09	1.170,66	1.170,66



Codice catastale	Denominazione	Regione	Provincia	Fabbisogno standard monetario per la funzione sociale 2021 (A)	Incremento dotazione F.S.C. 2021 di 215,923 mln, sviluppo servizi sociali; art. 1, comma 419, lettera d) quinquies, L. 232 del 2016 (B)	Variazione dovuta all'aggiornamento della metodologie del sociale (C)	Somma tra Incremento dotazione F.S.C. 2021 di 215,923 mln e variazione dovuta all'aggiornamento della metodologie (D = B+C)	Differenza FSC 2021-2020 (E)	Risorse effettive aggiuntive (F = Minimo (D,E))
C854	COLLE D'ANCHISE	Molise	Campobasso	37.455,40	1.986,82	2.044,24	4.031,06	1.506,13	1.506,13
C875	COLLETORTO	Molise	Campobasso	114.111,74	6.053,04	6.847,16	12.900,20	10.898,55	10.898,55
D550	FERRAZZANO	Molise	Campobasso	167.057,55	8.861,55	10.802,11	19.663,66	9.893,54	9.893,54
D737	FOSSALTO	Molise	Campobasso	87.110,27	4.620,75	4.184,21	8.804,96	3.848,79	3.848,79
D896	GAMBATESA	Molise	Campobasso	100.150,12	5.312,45	7.003,94	12.316,40	9.655,97	9.655,97
E030	GILDONE	Molise	Campobasso	47.503,18	2.519,80	1.776,02	4.295,82	5.380,02	4.295,82
E244	GUARDIAFIERA	Molise	Campobasso	66.124,55	3.507,57	4.229,28	7.736,85	3.882,00	3.882,00
E248	GUARDIAREGIA	Molise	Campobasso	42.121,25	2.234,32	2.054,56	4.288,87	1.351,89	1.351,89
E259	GUGLIONESI	Molise	Campobasso	328.261,10	17.412,57	26.936,73	44.348,30	32.681,59	32.681,59
E381	JELSI	Molise	Campobasso	112.989,60	5.993,52	9.185,71	15.179,23	10.620,27	10.620,27
E456	LARINO	Molise	Campobasso	411.557,75	21.831,03	29.599,09	51.430,12	36.301,94	36.301,94
E599	LIMOSANO	Molise	Campobasso	43.002,57	2.281,07	1.797,18	4.078,25	4.444,67	4.078,25
E722	LUCITO	Molise	Campobasso	43.906,50	2.329,01	432,84	2.761,86	1.496,70	1.496,70
E748	LUPARA	Molise	Campobasso	30.853,97	1.636,65	1.040,29	2.676,93	3.562,85	2.676,93
E790	MACCHIA VALFORTORE	Molise	Campobasso	39.696,00	2.116,26	1.252,98	3.369,24	2.925,94	2.925,94
E799	MARALDA	Molise	Campobasso	71.292,29	4.089,96	4.703,21	8.801,57	1.520,27	1.520,27
F055	MATRICE	Molise	Campobasso	63.300,90	3.257,79	4.429,72	7.787,51	15.857,47	7.787,51
F233	MIRABELLO SANITICO	Molise	Campobasso	115.344,21	6.118,42	8.563,81	14.682,23	17.946,27	14.682,23
F294	MOLISE	Molise	Campobasso	19.637,26	954,25	313,68	877,93	389,46	389,46
F322	MONACILIONI	Molise	Campobasso	30.147,64	1.599,18	1.023,63	1.701,81	996,75	996,75
F391	MONTAGANO	Molise	Campobasso	68.337,07	3.624,93	3.649,26	7.274,19	1.549,01	1.549,01
F475	MONTECILFONE	Molise	Campobasso	83.637,42	4.436,54	4.635,09	9.071,62	4.829,69	4.829,69
F495	MONTEFALCONE NEL SANNIO	Molise	Campobasso	95.366,64	5.058,71	7.244,17	12.302,88	7.653,81	7.653,81
F548	MONTELONGO	Molise	Campobasso	20.174,04	1.070,13	843,10	1.913,23	934,57	934,57
F569	MONTIMITRO	Molise	Campobasso	20.977,37	1.112,74	666,63	1.779,38	709,96	709,96
F576	MONTENERO DI BISACCIA	Molise	Campobasso	448.446,16	23.787,77	41.734,09	65.521,87	51.419,11	51.419,11
F689	MONTORIO NEI FRENTANI	Molise	Campobasso	23.020,25	1.221,11	545,46	1.766,57	1.270,05	1.270,05
F748	MORRONE DEL SANNIO	Molise	Campobasso	35.452,83	1.880,59	1.174,06	3.054,65	1.692,22	1.692,22
G086	ORATINO	Molise	Campobasso	88.250,37	4.681,23	5.627,72	10.308,95	1.462,07	1.462,07
G257	PALATA	Molise	Campobasso	103.085,49	5.468,16	6.183,44	11.651,60	6.248,31	6.248,31
G506	PETACCIATO	Molise	Campobasso	233.584,37	12.390,45	22.398,86	34.789,32	21.265,01	21.265,01
G512	PETRELLA TIFERNINA	Molise	Campobasso	76.539,24	4.060,01	3.389,55	7.449,56	6.169,09	6.169,09
G609	PIETRACATELLA	Molise	Campobasso	76.258,51	4.045,12	6.281,50	10.306,62	8.309,92	8.309,92
G610	PIETRACUPA	Molise	Campobasso	14.412,15	764,49	247,15	1.011,64	633,09	633,09
G910	PORTOCANNONE	Molise	Campobasso	130.556,93	6.925,38	10.700,92	17.626,29	32.004,80	17.626,29
H083	PROVIDENTI	Molise	Campobasso	5.988,19	317,64	67,87	385,31	570,53	385,31
H273	RICCIA	Molise	Campobasso	376.927,49	19.994,07	28.271,57	48.265,64	95.312,93	48.265,64
H311	RIPABOTTONI	Molise	Campobasso	34.508,44	1.830,50	2.003,85	3.834,35	1.366,87	1.366,87
H313	RIPALMOSANI	Molise	Campobasso	179.910,85	9.543,35	14.755,77	24.299,11	3.521,62	3.521,62
H454	ROCCAVIVARA	Molise	Campobasso	51.041,62	2.707,50	1.724,92	4.432,41	1.159,14	1.159,14
H589	ROTELLO	Molise	Campobasso	71.390,51	3.786,90	5.209,60	8.996,50	11.206,19	8.996,50
H693	SALCITO	Molise	Campobasso	39.399,17	2.089,92	1.291,20	3.381,12	4.133,29	3.381,12
H782	SAN BIASE	Molise	Campobasso	13.451,19	713,52	48,00	761,52	505,55	505,55
H833	SAN FELICE DEL MOLISE	Molise	Campobasso	38.108,28	2.021,45	1.335,95	3.357,40	1.015,00	1.015,00
H867	SAN GIACOMO DEGLI SCHIAVONI	Molise	Campobasso	64.822,27	3.439,02	4.857,74	8.096,76	3.991,30	3.991,30
H920	SAN GIOVANNI IN GALDO	Molise	Campobasso	34.331,94	1.821,13	839,44	2.660,58	976,17	976,17
H928	SAN GIULIANO DEL SANNIO	Molise	Campobasso	55.930,91	2.965,95	3.005,77	5.971,72	7.272,21	5.971,72
H929	SAN GIULIANO DI PIUGLIA	Molise	Campobasso	61.062,83	3.229,07	3.259,43	6.488,53	5.546,93	5.546,93
H930	SAN MARTINO IN PENSILIS	Molise	Campobasso	273.170,16	14.490,28	21.982,69	36.472,96	26.452,96	26.452,96
I023	SAN MASSIMO	Molise	Campobasso	40.557,06	2.151,34	2.410,30	4.561,64	2.017,56	2.017,56
I122	SAN POLO MATESE	Molise	Campobasso	24.249,33	1.286,30	1.050,42	2.336,72	782,36	782,36
I181	SANTA CROCE DI MAGLIANO	Molise	Campobasso	252.861,34	13.413,00	17.106,50	30.519,50	16.408,80	16.408,80
I289	SANTANGELO LIMOSANO	Molise	Campobasso	19.856,81	1.053,30	840,33	1.902,63	2.575,83	1.902,63
I320	SANT'ELIA A PIANISI	Molise	Campobasso	119.627,88	6.345,65	5.423,91	11.769,55	8.046,40	8.046,40
I618	SEPINO	Molise	Campobasso	119.012,14	6.312,98	9.187,15	15.500,14	16.232,70	15.500,14
I910	SPINETE	Molise	Campobasso	74.479,68	3.950,77	5.119,50	9.070,27	5.482,76	5.482,76
L069	TAVENNA	Molise	Campobasso	48.002,79	2.548,30	1.276,79	3.825,03	1.070,07	1.070,07
L113	TERMOLI	Molise	Campobasso	2.627.821,70	139.392,47	169.741,79	309.134,26	301.290,80	301.290,80
L215	TORRELLA DEL SANNIO	Molise	Campobasso	45.805,08	2.429,72	902,95	3.332,67	1.060,63	1.060,63
L230	TORO	Molise	Campobasso	86.875,29	4.608,29	5.768,23	10.376,52	11.071,98	10.376,52
L435	TRIVENTO	Molise	Campobasso	313.933,76	16.652,58	18.191,54	34.844,12	17.132,21	17.132,21
L458	TUFARA	Molise	Campobasso	57.466,11	3.048,28	2.273,80	5.322,09	970,68	970,68
L505	URURI	Molise	Campobasso	145.617,43	7.724,26	10.278,59	18.002,85	23.580,62	18.002,85
M057	VINCHIATURO	Molise	Campobasso	210.822,63	11.183,06	14.884,79	26.067,85	17.133,24	17.133,24
A051	ACQUAVIVA D'ISERNA	Molise	Isernia	19.404,56	1.029,31	1.388,66	2.417,97	726,17	726,17
A080	AGNONE	Molise	Isernia	345.577,70	18.331,13	30.575,27	48.906,39	42.111,38	42.111,38
A567	BAGNOLI DEL TRIGNO	Molise	Isernia	45.397,32	2.408,10	2.756,03	5.164,12	11.524,75	5.164,12
A781	BELMONTE DEL SANNIO	Molise	Isernia	44.244,08	2.346,92	1.003,85	3.350,77	1.148,75	1.148,75
B317	POGGIO SANNITA	Molise	Isernia	46.466,94	2.464,83	255,65	2.720,49	937,34	937,34
B466	SANT'ELENA SANNITA	Molise	Isernia	16.930,81	898,09	1.250,94	2.149,03	5.193,99	2.149,03
B630	CANTALUPO NEL SANNIO	Molise	Isernia	40.489,36	2.147,75	2.947,44	5.095,19	1.817,78	1.817,78
B682	CAPRACOTTA	Molise	Isernia	50.408,86	2.673,93	-49,04	2.624,90	2.624,90	2.624,90
B810	CAROVILLI	Molise	Isernia	76.188,83	4.041,43	5.722,84	9.764,27	5.800,94	5.800,94
B830	CARPINONE	Molise	Isernia	64.570,28	3.425,12	5.399,95	8.825,07	2.746,87	2.746,87
C082	CASTEL DEL GIUDICE	Molise	Isernia	17.820,27	945,27	1.084,89	2.030,17	422,98	422,98
C200	CASTELVERFRINO	Molise	Isernia	6.801,56	360,79	395,36	756,15	315,38	315,38
C246	CASTELPETROSO	Molise	Isernia	94.684,41	5.022,52	8.906,09	13.928,61	11.286,59	11.286,59
C247	CASTELPIZZUTO	Molise	Isernia	9.244,75	490,39	220,22	710,60	442,57	442,57
C270	CASTEL SAN VINCENTO	Molise	Isernia	27.786,46	1.473,93	858,18	2.332,99	1.216,62	1.216,62
C534	CERRO AL VOLTURNO	Molise	Isernia	79.470,23	4.215,49	6.121,64	10.337,13	7.019,50	7.019,50
C920	CHIAUOI	Molise	Isernia	12.774,84	677,64	373,37	1.051,01	490,04	490,04
C789	CIVITANOVA DEL SANNIO	Molise	Isernia	54.609,55	2.896,76	3.466,01	6.362,76	6.362,76	6.362,76
C878	COLLI A VOLTURNO	Molise	Isernia	71.826,85	3.810,05	7.744,17	11.554,21	16.558,05	11.554,21
C941	CONCA CASALE	Molise	Isernia	12.075,05	640,52	538,87	1.179,39	430,64	430,64
D595	FLUGNANO	Molise	Isernia	36.461,98	2.040,21	2.150,07	4.190,28	1.332,90	1.332,90
D703	FORLI DEL SANNIO	Molise	Isernia	42.228,25	2.239,99	1.809,80	4.049,80	842,46	842,46
D715	FORNELLI	Molise	Isernia	109.333,72	5.799,59	10.356,34	16.156,94	14.317,63	14.317,63
D811	FROSOLONE	Molise	Isernia	197.293,23	10.465,39	13.651,92	24.117,32	10.077,36	10.077,36
E335	ISERNA	Molise	Isernia	1.726.809,72	91.598,41	103.990,49	194.988,90	159.721,82	159.721,82
E669	LONGANO	Molise	Isernia	34.336,21	1.821,36	1.935,85	3.757,21	1.879,49	1.879,49
E778	MACCHIA D'ISERNA	Molise	Isernia	52.789,00	2.800,19	3.170,54	5.970,72	1.105,82	1.105,82
E779	MACCHIA GODENA	Molise	Isernia	113.925,42	6.043,16	8.182,13	14.225,29	13.642,25	13.642,25
F239	MIRANDA	Molise	Isernia	59.889,56	3.176,83	6.126,19	9.303,03	10.796,53	9.303,03
F429	MONTAQUILA	Molise	Isernia	133.492,77	7.081,11	11.717,22	18.798,32	16.845,85	16.845,85
F580	MONTENERO VAL COCCHIARA	Molise	Isernia	31.471,07	1.669,38	1.551,44	3.220,82	6.455,70	3.220,82



Codice catastale	Denominazione	Regione	Provincia	Fabbisogno standard monetario per la funzione sociale 2021 (A)	Incremento dotazione F.S.C. 2021 di 215,923 mln, sviluppo servizi sociali; art. 1, comma 449, lettera d) quinquies, L. 232 del 2016 (B)	Variazione dovuta all'aggiornamento della metodologia del sociale (C)	Somma tra Incremento dotazione F.S.C. 2021 di 215,923 mln e variazione dovuta all'aggiornamento della metodologia (D = B+C)	Differenza FSC 2021-2020 (E)	Risorse effettive aggiuntive (F = Minimo (D,E))
F601	MONTERODUNI	Molise	Isernia	131.448,22	6.972,65	11.758,29	18.730,94	24.702,18	18.730,94
G486	PESCHE	Molise	Isernia	84.589,57	4.487,04	10.526,10	15.015,14	11.000,66	11.000,66
G495	PESCOLANCIANO	Molise	Isernia	44.248,45	2.347,15	4.024,32	6.371,47	10.826,81	6.371,47
G497	PESCOFENNATARO	Molise	Isernia	16.474,60	873,89	322,02	1.196,91	881,62	881,62
G523	PETTORANELLO DEL MOLISE	Molise	Isernia	18.636,21	988,56	2.179,39	3.167,94	1.295,57	1.295,57
G606	PIETRABONDANTE	Molise	Isernia	45.445,87	2.410,67	1.444,88	3.855,55	975,38	975,38
G727	PIZZONE	Molise	Isernia	16.317,29	865,55	882,88	1.748,43	381,63	381,63
G954	POZZILLI	Molise	Isernia	107.666,83	5.711,17	5.849,10	11.560,27	4.165,60	4.165,60
H008	RONERO SANITICO	Molise	Isernia	70.333,10	3.730,81	5.218,48	8.949,29	983,63	983,63
H420	ROCCAMANDOLFI	Molise	Isernia	54.825,03	2.908,24	3.911,07	6.819,31	10.123,26	6.819,31
H445	ROCCASICURA	Molise	Isernia	29.087,88	1.542,96	1.815,68	3.358,65	675,49	675,49
H458	ROCCETTA A VOLTURNO	Molise	Isernia	67.063,25	3.557,36	5.754,16	9.311,54	6.159,83	6.159,83
I096	SAN PIETRO AVELLANA	Molise	Isernia	30.405,98	1.612,88	1.543,78	3.156,66	1.080,09	1.080,09
I189	SAN TAGAPITO	Molise	Isernia	79.759,91	4.232,97	8.630,33	12.963,30	12.064,78	12.064,78
I208	SANTA MARIA DEL MOLISE	Molise	Isernia	34.089,40	2.634,67	2.434,67	4.441,88	992,97	992,97
I225	SANT'ANGELO DEL PESCO	Molise	Isernia	22.297,95	1.182,79	492,17	1.644,95	819,57	819,57
I607	SCAFOI	Molise	Isernia	39.209,95	2.026,79	2.296,04	4.293,73	841,96	841,96
I679	SESSANO DEL MOLISE	Molise	Isernia	42.293,60	2.243,46	1.592,43	3.845,89	1.085,79	1.085,79
I682	SESTO CAMPANO	Molise	Isernia	131.677,59	6.984,82	849,24	7.834,07	5.338,90	5.338,90
L696	VASTOGIRARDI	Molise	Isernia	38.006,15	2.016,03	2.257,44	4.273,47	1.367,17	1.367,17
L725	VENAFRO	Molise	Isernia	782.480,32	41.596,57	71.846,63	113.353,20	131.152,09	113.353,20
A052	ACQUI TERME	Piemonte	Alessandria	1.572.493,62	83.412,73	64.957,15	1.483.998,68	107.159,62	107.159,62
A146	ALBERA LIGURE	Piemonte	Alessandria	17.265,91	915,87	745,36	1.681,23	866,73	866,73
A182	ALESSANDRIA	Piemonte	Alessandria	9.074.737,29	481.368,31	572.134,37	1.053.502,67	1.044.582,73	1.044.582,73
A189	ALFIANO NATTA	Piemonte	Alessandria	40.674,83	2.157,59	2.095,25	4.252,84	1.483,60	1.483,60
A197	ALICE BEL COLLE	Piemonte	Alessandria	39.133,22	2.075,82	1.464,65	3.540,46	1.642,73	1.642,73
A227	ALTAVILLA MONFERRATO	Piemonte	Alessandria	24.613,02	1.305,59	789,73	2.095,33	587,50	587,50
A245	ALZANO SCRIVIA	Piemonte	Alessandria	16.896,93	896,30	790,91	1.687,21	155,05	155,05
A436	ARQUATA SCRIVIA	Piemonte	Alessandria	419.527,53	22.253,79	30.754,89	53.008,68	40.836,51	40.836,51
A523	AVOLASCA	Piemonte	Alessandria	14.951,13	793,08	451,90	1.244,98	427,35	427,35
A605	BALZOLA	Piemonte	Alessandria	80.066,33	4.247,11	3.826,84	8.073,95	9.260,98	8.073,95
A689	BASALUZZO	Piemonte	Alessandria	102.777,02	5.451,79	5.179,33	10.631,12	2.675,83	2.675,83
A708	BASSIGNANA	Piemonte	Alessandria	93.799,87	4.975,60	4.722,61	9.698,21	1.129,92	1.129,92
A738	BELFORTE MONFERRATO	Piemonte	Alessandria	22.337,16	1.184,87	787,63	1.972,50	2.914,41	1.972,50
A793	BERGAMASCO	Piemonte	Alessandria	35.081,82	1.860,91	1.905,75	3.766,66	964,40	964,40
A813	BERZANO DI TORTONA	Piemonte	Alessandria	6.464,33	342,90	116,48	459,38	217,09	217,09
A889	BISTAGNO	Piemonte	Alessandria	103.941,82	5.513,58	4.081,62	9.595,20	1.940,09	1.940,09
A998	BORGHETTO DI BORBERA	Piemonte	Alessandria	113.353,52	6.012,82	8.862,08	14.874,90	6.287,98	6.287,98
B029	BORGORATTO ALESSANDRINO	Piemonte	Alessandria	30.388,83	1.611,97	811,63	2.423,60	1.401,12	1.401,12
B037	BORGO SAN MARTINO	Piemonte	Alessandria	74.410,14	3.947,08	1.486,20	5.433,28	1.710,08	1.710,08
B071	BOSCO MARENGO	Piemonte	Alessandria	121.293,44	6.434,00	8.242,30	14.676,29	4.704,17	4.704,17
B080	BOSIO	Piemonte	Alessandria	73.987,24	3.924,64	5.836,62	9.761,27	12.010,42	9.761,27
B109	BOZZOLE	Piemonte	Alessandria	17.295,85	917,46	635,06	1.552,51	3.288,63	1.552,51
B179	BRIGNANO-FRASCATA	Piemonte	Alessandria	26.396,77	1.400,21	1.001,75	2.401,97	421,96	421,96
B311	CABELLA LIGURE	Piemonte	Alessandria	33.092,92	1.755,41	2.146,45	3.901,86	9.913,06	3.901,86
B453	CAMAGNA MONFERRATO	Piemonte	Alessandria	25.575,95	1.356,67	645,52	2.002,19	556,63	556,63
B492	CAMINO	Piemonte	Alessandria	43.416,76	2.309,04	1.489,45	3.795,46	847,12	847,12
B529	CANTALUPO LIGURE	Piemonte	Alessandria	29.015,59	1.539,13	1.343,35	2.882,15	3.423,13	2.882,15
B701	CAPRIATA D'ORBA	Piemonte	Alessandria	101.451,17	5.281,46	6.100,25	11.481,72	2.811,58	2.811,58
B736	CARBONARA SCRIVIA	Piemonte	Alessandria	51.073,94	2.709,21	3.254,11	5.973,32	1.192,46	1.192,46
B765	CARENTINO	Piemonte	Alessandria	15.435,40	818,77	1.094,03	1.912,80	438,29	438,29
B789	CAREZZANO	Piemonte	Alessandria	25.492,85	1.352,27	1.286,84	2.639,11	650,09	650,09
B818	CARPENETO	Piemonte	Alessandria	49.329,40	2.616,67	2.602,48	5.219,16	2.808,28	2.808,28
B836	CARREGA LIGURE	Piemonte	Alessandria	5.923,29	314,20	324,14	638,34	766,09	638,34
B840	CARROSO	Piemonte	Alessandria	25.588,61	1.357,34	1.799,96	3.147,31	1.796,99	1.796,99
B847	CARTOSIO	Piemonte	Alessandria	42.934,43	2.277,45	2.123,48	4.400,93	4.834,96	4.400,93
B870	CASAL CERMELLI	Piemonte	Alessandria	68.536,84	3.635,53	4.010,71	7.646,24	1.723,08	1.723,08
B882	CASALEGGIO BOIRO	Piemonte	Alessandria	19.008,66	1.008,31	29,54	1.037,85	446,43	446,43
B885	CASALE MONFERRATO	Piemonte	Alessandria	2.981.084,49	158.131,25	150.020,17	308.151,43	245.147,32	245.147,32
B902	CASALOCETO	Piemonte	Alessandria	50.756,80	2.692,39	2.581,29	5.273,67	1.115,94	1.115,94
B941	CASASCO	Piemonte	Alessandria	8.093,39	429,31	36,86	466,18	191,17	191,17
C027	CASSINE	Piemonte	Alessandria	173.355,85	9.195,64	9.583,49	18.779,13	13.213,56	13.213,56
C030	CASSINELLE	Piemonte	Alessandria	50.548,86	2.681,36	3.797,60	6.476,96	10.649,28	6.476,96
C137	CASTELLANIA COPPI	Piemonte	Alessandria	4.879,53	258,83	87,14	345,97	220,43	220,43
C142	CASTELLAR GUIDOBONO	Piemonte	Alessandria	18.449,42	978,65	583,62	1.562,27	441,17	441,17
C148	CASTELLEZZO BORMIDA	Piemonte	Alessandria	281.080,47	14.909,88	20.420,51	35.330,39	35.419,91	35.330,39
C156	CASTELLETTO D'ERRO	Piemonte	Alessandria	6.482,33	449,94	363,19	813,14	209,95	209,95
C158	CASTELLETTO D'ORBA	Piemonte	Alessandria	115.199,39	6.110,74	7.440,67	13.551,41	18.616,58	13.551,41
C160	CASTELLETTO MERLI	Piemonte	Alessandria	22.531,04	1.195,16	631,58	1.826,74	403,00	403,00
C162	CASTELLETTO MONFERRATO	Piemonte	Alessandria	75.287,70	3.993,63	4.666,28	8.659,91	1.484,66	1.484,66
C229	CASTELNUOVO BORMIDA	Piemonte	Alessandria	34.869,19	1.849,63	1.634,73	3.484,37	1.317,41	1.317,41
C243	CASTELNUOVO SCRIVIA	Piemonte	Alessandria	344.887,34	18.294,51	26.681,89	44.976,40	50.086,08	44.976,40
C274	CASTELSPINA	Piemonte	Alessandria	21.489,31	1.139,90	1.037,39	2.177,29	3.552,18	2.177,29
C387	CAVATORE	Piemonte	Alessandria	14.484,82	768,35	715,94	1.484,29	388,85	388,85
C432	CELLA MONTE	Piemonte	Alessandria	22.589,82	1.198,27	609,44	1.807,71	682,35	682,35
C503	CERRESETO	Piemonte	Alessandria	23.599,60	1.251,84	568,43	1.820,27	444,95	444,95
C507	CERRIETO GRUE	Piemonte	Alessandria	12.779,36	677,88	614,29	1.292,17	398,93	398,93
C531	CERRINA MONFERRATO	Piemonte	Alessandria	79.359,95	4.209,84	2.682,21	6.891,85	1.236,12	1.236,12
C582	CONIOLO	Piemonte	Alessandria	17.877,55	946,31	649,63	1.596,94	719,63	719,63
C977	CONZANO	Piemonte	Alessandria	43.205,97	2.491,86	1.127,07	3.418,92	1.155,84	1.155,84
D102	COSTA VESCOVATO	Piemonte	Alessandria	17.900,04	929,51	890,74	1.840,25	435,02	435,02
D149	CREMOLINO	Piemonte	Alessandria	58.892,01	3.123,92	3.041,33	6.165,25	916,47	916,47
D272	DENICE	Piemonte	Alessandria	9.715,45	515,35	396,66	912,02	403,17	403,17
D277	DENICE	Piemonte	Alessandria	10.882,63	577,27	425,75	1.093,02	178,74	178,74
D447	FABBRICA CURONE	Piemonte	Alessandria	40.455,92	2.145,98	2.120,39	4.266,37	5.042,27	4.266,37
D528	FELIZZANO	Piemonte	Alessandria	129.833,74	6.887,01	7.895,35	14.782,37	5.102,94	5.102,94
D559	FRACONALTO	Piemonte	Alessandria	16.667,55	884,13	602,31	1.486,44	2.742,35	1.486,44
D759	FRANCAVILLA BISIO	Piemonte	Alessandria	20.974,28	1.112,58	1.340,11	2.452,69	896,98	896,98
D770	FRASCARO	Piemonte	Alessandria	20.793,07	1.102,97	765,24	1.868,20	501,17	501,17
D777	FRASSINELLO MONFERRATO	Piemonte	Alessandria	25.717,85	1.364,20	917,04	2.281,24	792,32	792,32
D780	FRASSINETO PO	Piemonte	Alessandria	75.046,60	3.980,84	4.226,69	8.207,52	10.495,20	8.207,52
D787	FRESONARA	Piemonte	Alessandria	30.062,02	1.594,64	1.670,80	3.265,43	923,90	923,90
D813	FRUGAROLO	Piemonte	Alessandria	104.913,47	5.555,12	7.394,16	12.959,28	1.688,45	1.688,45
D814	FUBINE MONFERRATO	Piemonte	Alessandria	91.647,69	4.861,44	5.282,24	10.143,68	1.723,90	1.723,90
D835	GABIANO	Piemonte	Alessandria	69.828,59	3.704,05	3.419,63	7.123,68	4.206,20	4.206,20



Codice catastale	Denominazione	Regione	Provincia	Fabbisogno standard monetario per la funzione sociale 2021 (A)	Incremento dotazione F.S.C. 2021 di 215,923 mln, sviluppo servizi sociali; art. 1, comma 419, lettera d) quinquies, L. 232 del 2016 (B)	Variazione dovuta all'aggiornamento della metodologia del sociale (C)	Somma tra Incremento dotazione F.S.C. 2021 di 215,923 mln e variazione dovuta all'aggiornamento della metodologia (D = B+C)	Differenza FSC 2021-2020 (E)	Risorse effettive aggiuntive (F = Minimo (D,E))
D890	GAMALERO	Piemonte	Alessandria	38.434,95	2.038,78	2.509,16	4.547,93	761,10	761,10
D910	GARBAGNA	Piemonte	Alessandria	37.703,11	1.999,96	1.520,12	3.520,08	982,83	982,83
D944	GAVI	Piemonte	Alessandria	279.283,08	14.814,54	14.713,16	29.527,69	5.270,12	5.270,12
E015	GIAROLE	Piemonte	Alessandria	34.194,02	1.813,82	857,59	2.671,41	473,75	473,75
E164	GREMIASCO	Piemonte	Alessandria	17.574,98	932,26	948,47	1.880,73	459,38	459,38
E188	GROGNARDO	Piemonte	Alessandria	15.527,05	823,63	773,63	1.597,26	1.337,57	1.337,57
E191	GRONDONA	Piemonte	Alessandria	25.991,59	1.378,72	1.402,82	2.781,54	500,63	500,63
E255	GUAZZORA	Piemonte	Alessandria	13.101,59	694,97	276,74	971,71	409,48	409,48
E360	ISOLA SANTANTONIO	Piemonte	Alessandria	37.005,92	1.962,97	1.282,79	3.225,76	714,67	714,67
E543	LERMA	Piemonte	Alessandria	45.188,28	2.397,01	2.275,92	4.672,93	755,49	755,49
E870	MALVICINO	Piemonte	Alessandria	4.691,53	248,86	170,47	419,34	795,22	419,34
F015	MASIO	Piemonte	Alessandria	74.481,15	3.949,78	4.234,96	8.184,74	4.397,98	4.397,98
F096	MELAZZO	Piemonte	Alessandria	70.796,98	3.755,42	3.789,16	7.544,58	859,10	859,10
F131	MERANA	Piemonte	Alessandria	8.782,65	464,81	305,40	770,21	304,36	304,36
F232	MIRABELLO MONFERRATO	Piemonte	Alessandria	77.602,67	4.127,03	3.825,98	7.952,71	6.745,81	6.745,81
F231	MILARE	Piemonte	Alessandria	122.473,94	6.486,62	6.292,79	12.779,41	16.071,58	14.842,37
F233	MOLINO DEI TORTI	Piemonte	Alessandria	32.532,91	1.725,70	913,45	2.539,15	391,72	391,72
F313	MONBELLO MONFERRATO	Piemonte	Alessandria	62.528,39	3.319,81	3.394,65	6.711,46	2.940,47	2.940,47
F320	MONPERONE	Piemonte	Alessandria	11.862,00	629,22	589,69	1.217,91	218,55	218,55
F337	MONCESTINO	Piemonte	Alessandria	10.612,76	562,95	475,67	1.038,62	2.504,73	1.038,62
F365	MONGIARDINO LIGURE	Piemonte	Alessandria	9.574,10	507,86	171,38	679,24	412,38	412,38
F374	MONLEALE	Piemonte	Alessandria	29.723,56	1.576,68	1.747,85	3.324,54	692,77	692,77
F387	MONTACUTO	Piemonte	Alessandria	16.544,82	877,82	763,71	1.541,33	319,29	319,29
F403	MONTALDEO	Piemonte	Alessandria	16.889,49	895,90	808,14	1.704,04	370,80	370,80
F404	MONTALDO BORMIDA	Piemonte	Alessandria	33.092,43	1.755,38	1.788,17	3.543,56	2.881,58	2.881,58
F455	MONTECASTELLO	Piemonte	Alessandria	14.087,02	747,24	1.003,26	1.750,50	301,82	301,82
F469	MONTECHIARO D'ACQUI	Piemonte	Alessandria	29.911,20	1.586,64	1.361,09	2.947,73	667,24	667,24
F518	MONTEGIOCO	Piemonte	Alessandria	16.963,70	899,84	870,20	1.770,04	539,73	539,73
F562	MONTEMARZINO	Piemonte	Alessandria	18.745,90	994,37	1.082,55	2.076,92	472,55	472,55
F707	MORANO SUL PO	Piemonte	Alessandria	82.213,88	4.361,02	4.334,25	8.695,28	7.621,57	7.621,57
F713	MORBELLO	Piemonte	Alessandria	24.228,05	1.285,17	1.005,61	2.290,78	550,68	550,68
F737	MORNESE	Piemonte	Alessandria	40.619,61	2.154,66	2.591,89	4.746,55	10.774,69	4.746,55
F751	MORSASCO	Piemonte	Alessandria	31.768,09	1.685,13	1.130,57	2.815,71	659,11	659,11
F814	MURSENGO	Piemonte	Alessandria	84.695,68	4.492,67	2.840,24	7.332,91	1.748,93	1.748,93
F965	NOVI LIGURE	Piemonte	Alessandria	2.486.561,32	131.899,33	133.918,85	265.818,18	170.179,55	170.179,55
F995	OCCIMANO	Piemonte	Alessandria	71.800,09	3.808,63	3.901,80	7.710,43	15.640,48	17.710,43
F997	ODALENGO GRANDE	Piemonte	Alessandria	25.525,15	1.353,98	263,53	1.617,51	419,86	419,86
F998	ODALENGO PICCOLO	Piemonte	Alessandria	13.402,58	710,94	335,68	1.046,62	231,21	231,21
G042	OLIVOLA	Piemonte	Alessandria	6.314,76	334,97	143,19	478,16	244,55	244,55
G124	ORSARA BORMIDA	Piemonte	Alessandria	19.384,15	1.028,23	733,23	1.761,46	1.118,08	1.118,08
G193	OTTIGLIO	Piemonte	Alessandria	36.221,22	1.921,35	1.252,17	3.173,52	1.586,23	1.586,23
G197	OVADA	Piemonte	Alessandria	817.465,69	43.362,37	27.606,76	70.969,12	49.326,60	49.326,60
G199	OVIGLIO	Piemonte	Alessandria	68.190,81	3.617,17	5.341,82	8.959,09	15.400,40	8.959,09
G204	OZZANO MONFERRATO	Piemonte	Alessandria	82.322,32	4.366,78	3.001,58	7.368,36	1.175,87	1.175,87
G215	PADERNA	Piemonte	Alessandria	10.727,61	569,04	501,05	1.070,10	295,21	295,21
G224	PARETO	Piemonte	Alessandria	32.350,76	1.716,04	1.321,33	3.037,37	3.037,37	3.037,37
G239	PARODI LIGURE	Piemonte	Alessandria	39.260,63	2.062,59	2.104,80	4.167,48	11.346,90	4.167,48
G267	PASTURANA	Piemonte	Alessandria	60.676,13	3.229,17	4.729,78	7.958,95	896,34	896,34
G297	PECCETTO DI VALENZA	Piemonte	Alessandria	63.012,11	3.342,47	3.576,21	6.918,68	2.430,79	2.430,79
G619	PIETRA MARAZZI	Piemonte	Alessandria	40.917,95	2.165,18	333,83	2.499,01	1.262,07	1.262,07
G807	POMARO MONFERRATO	Piemonte	Alessandria	19.007,02	1.008,23	930,36	1.938,58	3.766,41	1.938,58
G839	PONTECURONE	Piemonte	Alessandria	239.752,40	12.717,84	15.598,02	28.315,66	33.107,42	28.315,66
G858	PONTESTURA	Piemonte	Alessandria	85.607,12	4.541,02	3.245,97	7.786,99	9.623,11	7.786,99
G861	PONTI	Piemonte	Alessandria	32.887,33	1.744,50	1.108,67	2.853,18	1.125,61	1.125,61
G872	PONZANO MONFERRATO	Piemonte	Alessandria	18.664,31	990,05	600,48	1.590,53	365,25	365,25
G877	PONZONE	Piemonte	Alessandria	69.150,71	3.668,09	4.137,96	7.806,05	11.760,16	7.806,05
G960	POZZO GROPPPO	Piemonte	Alessandria	18.316,18	971,58	-59,58	912,00	440,25	440,25
G961	POZZOLO FORMIGARO	Piemonte	Alessandria	273.304,46	14.497,40	15.820,12	30.317,52	5.461,68	5.461,68
G987	PRASCO	Piemonte	Alessandria	23.828,83	1.263,89	965,67	2.229,57	539,74	539,74
H021	PREDOSA	Piemonte	Alessandria	111.780,41	5.929,38	6.460,78	12.390,15	2.753,22	2.753,22
H104	QUARIGNENTO	Piemonte	Alessandria	73.185,02	3.882,09	5.047,99	8.930,08	9.173,65	8.930,08
H121	QUATTORDIO	Piemonte	Alessandria	87.896,73	4.662,47	2.476,68	7.139,15	2.064,84	2.064,84
H272	RICALDONE	Piemonte	Alessandria	33.879,81	1.797,15	2.132,83	3.929,98	3.967,42	3.929,98
H334	RIVALTA BORMIDA	Piemonte	Alessandria	84.454,56	4.479,88	4.601,50	9.081,38	20.225,26	9.081,38
H343	RIVARONE	Piemonte	Alessandria	19.579,60	1.038,60	1.810,16	2.848,76	605,71	605,71
H406	ROCCAFORTE LIGURE	Piemonte	Alessandria	6.584,77	455,38	350,34	805,72	231,14	231,14
H414	ROCCA GRIMALDA	Piemonte	Alessandria	81.360,49	4.315,76	5.055,68	9.371,44	6.132,69	6.132,69
H465	ROCCHETTA LIGURE	Piemonte	Alessandria	13.035,51	691,47	649,56	1.341,03	3.659,61	1.341,03
H569	ROSGNANO MONFERRATO	Piemonte	Alessandria	88.677,99	4.703,91	3.438,90	8.142,81	1.768,09	1.768,09
H677	SALA MONFERRATO	Piemonte	Alessandria	20.277,71	1.075,63	574,07	1.649,69	427,96	427,96
H694	SALE	Piemonte	Alessandria	261.755,62	13.884,79	15.715,21	29.600,00	19.841,41	19.841,41
H810	SAN CRISTOFORO	Piemonte	Alessandria	29.715,54	1.576,26	1.920,00	3.496,25	1.416,28	1.416,28
H878	SAN GIORGIO MONFERRATO	Piemonte	Alessandria	59.445,97	3.153,30	2.300,91	5.454,21	3.206,92	3.206,92
I144	SAN SALVATORE MONFERRATO	Piemonte	Alessandria	263.866,08	13.996,74	15.251,79	29.248,53	36.206,42	29.248,53
I150	SAN SEBASTIANO CURONE	Piemonte	Alessandria	31.244,99	1.657,39	1.730,40	3.387,79	1.473,67	1.473,67
I190	SANTAGATA FOSSILI	Piemonte	Alessandria	21.071,62	1.117,74	908,12	2.025,86	1.049,77	1.049,77
I429	SARDIGLIANO	Piemonte	Alessandria	22.325,90	1.184,27	719,45	1.903,72	813,18	813,18
I432	SARREZZANO	Piemonte	Alessandria	60.417,69	3.204,85	4.719,23	7.924,08	2.203,14	2.203,14
I845	SERRALLINGA DI CREA	Piemonte	Alessandria	30.601,63	1.623,26	956,89	2.619,15	3.838,70	2.619,15
I857	SERRAVALLE SCRIVIA	Piemonte	Alessandria	385.787,12	20.464,03	30.329,20	50.796,23	44.374,63	44.374,63
I711	SEZZADIO	Piemonte	Alessandria	71.901,50	3.815,60	5.406,90	9.222,50	3.457,18	3.457,18
I738	SILVANO D'ORBA	Piemonte	Alessandria	114.023,94	6.048,91	7.614,27	13.663,18	11.846,34	11.846,34
I798	SOLERO	Piemonte	Alessandria	94.419,21	5.008,46	7.159,07	12.167,52	9.491,01	9.491,01
I808	SOLONGHELLO	Piemonte	Alessandria	11.741,45	622,82	441,30	1.064,13	247,26	247,26
I901	SPIGNO MONFERRATO	Piemonte	Alessandria	64.586,41	3.425,98	3.404,11	6.830,08	1.231,69	1.231,69
I911	SPINETO SCRIVIA	Piemonte	Alessandria	18.277,32	969,52	1.077,53	2.047,05	415,01	415,01
I941	STAZZANO	Piemonte	Alessandria	131.410,13	6.970,63	8.535,31	15.505,95	9.860,05	9.860,05
I977	STREVI	Piemonte	Alessandria	105.516,48	5.597,11	6.916,52	12.513,63	14.336,37	12.513,63
L027	TAGLIOLLO MONFERRATO	Piemonte	Alessandria	91.400,97	4.848,35	7.092,73	11.901,08	10.434,86	10.434,86
L059	TASSAROLO	Piemonte	Alessandria	29.808,93	1.581,21	1.633,01	3.214,22	593,44	593,44
L139	TERRUGGIA	Piemonte	Alessandria	37.056,33	1.965,65	813,72	2.779,37	1.284,88	1.284,88
L143	TERZO	Piemonte	Alessandria	40.184,44	2.131,58	1.437,62	3.569,19	746,93	746,93
L165	TICINETO	Piemonte	Alessandria	75.999,01	4.031,36	3.177,36	7.208,72	5.741,81	5.741,81
L304	TORTONA	Piemonte	Alessandria	2.361.041,74	125.241,16	139.748,85	264.990,02	201.586,45	201.586,45
L403	TREVILLE	Piemonte	Alessandria	13.527,68	717,57	458,22	1.175,79	288,90	288,90



Codice catastale	Denominazione	Regione	Provincia	Fabbisogno standard monetario per la funzione sociale 2021 (A)	Incremento dotazione F.S.C. 2021 di 215,923 mln, sviluppo servizi sociali; art. 1, comma 449, lettera d) quinquies, L. 232 del 2016 (B)	Variazione dovuta all'aggiornamento della metodologia del sociale (C)	Somma tra Incremento dotazione F.S.C. 2021 di 215,923 mln e variazione dovuta all'aggiornamento della metodologia (D = B+C)	Differenza FSC 2021-2020 (E)	Risorse effettive aggiuntive (F = Minimo (D,E))
L432	TRISOBBIO	Piemonte	Alessandria	34.011,28	1.804,12	1.614,85	3.418,98	655,54	655,54
L570	VALENZA	Piemonte	Alessandria	1.325.151,76	70.292,51	18.876,52	89.169,03	29.672,18	29.672,18
L633	VALMACCA	Piemonte	Alessandria	61.970,63	3.287,22	2.333,25	5.620,48	1.789,18	1.789,18
L881	VIGNALE MONFERRATO	Piemonte	Alessandria	56.103,75	2.976,02	1.581,64	4.557,65	1.476,64	1.476,64
L887	VIGNOLE BORBERA	Piemonte	Alessandria	123.756,41	6.564,64	6.361,72	12.926,36	2.966,00	2.966,00
L904	VIGOLEZZO	Piemonte	Alessandria	193.349,30	10.256,19	10.325,25	20.581,44	15.272,75	15.272,75
L931	VILLADEATI	Piemonte	Alessandria	25.820,32	1.369,64	820,69	2.190,32	417,16	417,16
L963	VILLALVERNA	Piemonte	Alessandria	43.593,87	2.312,43	1.655,30	3.967,74	1.209,84	1.209,84
L970	VILLAMIROGLIO	Piemonte	Alessandria	16.277,47	863,44	635,38	1.498,82	266,38	266,38
L972	VILLANOVA MONFERRATO	Piemonte	Alessandria	99.439,45	5.274,75	4.241,86	9.516,61	5.681,28	5.681,28
M009	VILLAROMAGNANO	Piemonte	Alessandria	33.950,16	1.800,88	909,75	2.710,63	922,40	922,40
M077	VISONE	Piemonte	Alessandria	69.357,54	3.679,06	4.988,26	8.667,35	18.204,81	8.667,35
M120	VOLPEDO	Piemonte	Alessandria	75.867,70	4.024,39	2.981,55	7.005,94	863,08	863,08
M121	VOLPEGLINO	Piemonte	Alessandria	6.940,56	368,16	463,55	851,72	335,83	335,83
M123	VOLTARGIO	Piemonte	Alessandria	39.543,57	2.644,54	2.037,79	4.682,33	5.825,22	4.682,33
M238	CASSANO SPRINOLA	Piemonte	Alessandria	109.743,70	5.769,92	5.707,82	11.477,44	2.752,31	2.752,31
M297	KALLIVIONI FIOVERA	Piemonte	Alessandria	84.494,89	4.533,77	4.289,60	8.772,37	5.331,14	5.331,14
M420	LU E CUCCARO MONFERRATO	Piemonte	Alessandria	84.362,10	4.474,98	5.203,05	9.678,02	2.004,40	2.004,40
A072	ALBIANO TERME	Piemonte	Asti	95.677,17	5.075,18	6.316,37	11.391,56	15.608,52	11.391,56
A173	ALBUGNANO	Piemonte	Asti	28.249,87	1.496,51	1.499,18	2.997,69	856,22	856,22
A300	CASTELLO DI ANNONE	Piemonte	Asti	101.772,45	5.396,51	6.529,46	11.927,96	2.328,27	2.328,27
A312	ANTIGNANO	Piemonte	Asti	47.673,97	2.528,96	2.082,13	4.590,99	2.185,14	2.185,14
A382	ARAMEGGO	Piemonte	Asti	29.563,14	1.568,17	1.038,48	2.606,65	775,55	775,55
A479	ASTI	Piemonte	Asti	7.347.323,42	389.737,85	433.553,27	823.291,12	708.697,95	708.697,95
A527	AZZANO D'ASTI	Piemonte	Asti	17.341,55	919,88	763,54	1.683,42	325,27	325,27
A588	BALDICHIERI D'ASTI	Piemonte	Asti	66.436,89	3.524,08	4.627,43	8.154,52	7.126,45	7.126,45
A770	BELVEGLIO	Piemonte	Asti	15.500,25	822,21	672,51	1.494,72	305,24	305,24
A812	BERZANO DI SAN PIETRO	Piemonte	Asti	19.730,69	1.046,61	911,73	1.958,34	398,75	398,75
B221	BRUNO	Piemonte	Asti	16.291,48	864,18	515,17	1.379,35	310,50	310,50
B236	BUBBIO	Piemonte	Asti	46.069,06	2.443,73	2.084,37	4.528,10	689,48	689,48
B306	BUTTIQUERA D'ASTI	Piemonte	Asti	122.406,79	6.493,05	6.281,07	12.754,12	3.362,24	3.362,24
B376	CALAMANDRANA	Piemonte	Asti	91.384,81	4.847,50	6.926,11	11.773,61	1.952,04	1.952,04
B418	CALLIANO	Piemonte	Asti	70.430,52	3.735,98	4.057,34	7.793,32	5.264,80	5.264,80
B425	CALOSSO	Piemonte	Asti	74.507,80	3.952,26	3.848,06	7.800,31	1.495,78	1.495,78
B489	CAMERANO CASASCO	Piemonte	Asti	22.340,75	1.185,06	1.190,06	2.375,13	416,09	416,09
B594	CANELLI	Piemonte	Asti	743.863,55	39.458,15	31.525,82	70.983,77	44.473,93	44.473,93
B633	CANTARANA	Piemonte	Asti	46.110,41	2.445,92	339,46	2.785,38	590,77	590,77
B707	CAPRIGLIO	Piemonte	Asti	13.372,89	709,36	646,86	1.356,22	454,50	454,50
B991	CASORZO	Piemonte	Asti	37.395,64	1.983,65	1.875,94	3.859,59	731,32	731,32
C022	CASSINASCO	Piemonte	Asti	33.262,83	1.764,42	2.161,60	3.926,03	636,23	636,23
C047	CASTAGNOLE MONFERRATO	Piemonte	Asti	65.251,60	3.461,26	4.772,80	8.234,07	1.593,24	1.593,24
C049	CASTAGNOLE DELLE LANZE	Piemonte	Asti	233.186,07	12.369,33	16.803,96	29.173,28	26.928,29	26.928,29
C084	CASTEL BOGLIONE	Piemonte	Asti	31.685,40	1.680,75	2.155,82	3.838,67	3.043,50	3.043,50
C127	CASTELL'ALFERO	Piemonte	Asti	144.994,44	7.691,21	9.011,00	16.702,22	9.964,72	9.964,72
C154	CASTELLERO	Piemonte	Asti	12.536,86	665,02	70,76	735,78	286,13	286,13
C181	CASTELLETO MOLINA	Piemonte	Asti	6.818,00	467,75	701,66	1.169,41	1.075,78	1.075,78
C228	CASTELNUOVO BELBO	Piemonte	Asti	40.580,78	2.311,74	2.790,82	5.102,55	1.024,22	1.024,22
C230	CASTELNUOVO GALCEA	Piemonte	Asti	40.598,65	2.153,55	1.956,93	3.219,17	723,96	723,96
C232	CASTELNUOVO DON BOSCO	Piemonte	Asti	206.095,29	10.932,30	9.947,43	20.879,73	11.871,94	11.871,94
C283	CASTEL ROCCHERO	Piemonte	Asti	19.315,87	1.024,61	871,17	1.895,79	523,20	523,20
C408	CELLARENGO	Piemonte	Asti	30.367,93	1.610,86	1.193,08	2.803,95	1.730,23	1.730,23
C440	CELLE ENOMONDO	Piemonte	Asti	23.042,61	1.222,29	172,23	1.394,52	485,34	485,34
C528	CERRETO D'ASTI	Piemonte	Asti	11.848,92	628,52	466,53	1.095,06	222,00	222,00
C533	CERRO TANARO	Piemonte	Asti	27.621,80	1.465,19	1.474,62	2.939,82	857,08	857,08
C583	CESSOLE	Piemonte	Asti	23.228,25	1.232,14	1.097,94	2.330,08	327,52	327,52
C588	CHIUSANO D'ASTI	Piemonte	Asti	10.286,80	545,66	362,01	907,67	280,55	280,55
C701	CINAGLIO	Piemonte	Asti	20.677,08	1.096,81	1.128,56	2.226,37	942,20	942,20
C739	CISTERNA D'ASTI	Piemonte	Asti	63.764,26	3.382,37	3.563,20	6.945,57	1.156,66	1.156,66
C804	COAZZOLO	Piemonte	Asti	11.873,62	629,83	898,37	1.528,20	326,49	326,49
C807	COCCONATO	Piemonte	Asti	86.981,55	4.613,93	5.032,11	9.646,03	4.955,51	4.955,51
D046	CORSIONE	Piemonte	Asti	11.598,36	615,23	887,40	1.502,63	264,65	264,65
D050	CORTANDONE	Piemonte	Asti	14.893,28	790,01	-23,97	766,04	373,58	373,58
D051	CORTANZE	Piemonte	Asti	14.527,23	770,59	1.062,92	1.833,51	3.967,92	1.833,51
D052	CORTAZZONE	Piemonte	Asti	27.309,14	1.448,61	1.405,56	2.854,17	544,15	544,15
D072	CORTIGLIONE	Piemonte	Asti	25.844,42	1.370,91	1.186,24	2.557,15	768,46	768,46
D101	COSSOMBRATO	Piemonte	Asti	22.109,77	1.172,81	1.474,39	2.647,20	383,62	383,62
D119	COSTIGLIOLE D'ASTI	Piemonte	Asti	383.622,33	20.349,20	26.165,83	46.515,02	22.463,91	22.463,91
D207	CUNICO	Piemonte	Asti	23.702,14	1.257,28	937,08	2.194,36	320,49	320,49
D388	DUSINO SAN MICHELE	Piemonte	Asti	50.790,90	2.694,20	2.827,45	5.521,65	1.105,41	1.105,41
D554	FERRERE	Piemonte	Asti	81.914,79	4.345,16	4.454,76	8.799,92	4.382,07	4.382,07
D678	FONTANILE	Piemonte	Asti	31.266,96	1.658,55	1.501,14	3.159,69	1.710,22	1.710,22
D802	FRINCO	Piemonte	Asti	35.087,66	1.861,22	1.478,45	3.339,67	391,28	391,28
E134	GRANA	Piemonte	Asti	30.491,11	1.617,40	1.344,38	2.961,78	422,32	422,32
E159	GRAZZANO BADOGLIO	Piemonte	Asti	30.702,46	1.628,61	990,51	2.619,12	524,37	524,37
E295	INCISA SCAPACCINO	Piemonte	Asti	116.463,31	6.177,78	5.177,32	11.355,10	8.647,81	8.647,81
E338	ISOLA D'ASTI	Piemonte	Asti	107.208,69	5.686,87	5.762,35	11.449,23	1.847,25	1.847,25
E633	LOAZZOLO	Piemonte	Asti	16.623,43	987,88	1.170,46	2.158,34	306,22	306,22
E917	MARANZANA	Piemonte	Asti	15.854,34	840,99	774,28	1.615,27	303,52	303,52
E944	MARETTO	Piemonte	Asti	14.819,46	786,10	718,29	1.504,38	279,29	279,29
F254	MOASCA	Piemonte	Asti	21.820,75	1.157,48	579,27	1.736,75	394,35	394,35
F308	MONBALDONE	Piemonte	Asti	11.991,36	636,08	282,24	898,33	207,30	207,30
F311	MONBARLUZZO	Piemonte	Asti	70.542,45	3.741,92	4.596,27	8.738,18	5.645,76	5.645,76
F316	MONBERCELLI	Piemonte	Asti	137.542,40	7.295,92	6.833,05	13.948,97	4.118,38	4.118,38
F323	MONALE	Piemonte	Asti	52.873,41	2.804,66	2.651,43	5.456,09	4.141,42	4.141,42
F325	MONASTERO BORMIDA	Piemonte	Asti	55.938,60	2.967,26	2.846,60	5.814,85	2.934,58	2.934,58
F336	MONCALVO	Piemonte	Asti	184.479,60	9.785,70	5.450,72	15.236,42	7.582,46	7.582,46
F343	MONCULCO TORINESE	Piemonte	Asti	40.710,12	2.159,46	1.022,44	3.181,91	782,41	782,41
F361	MONGARDINO	Piemonte	Asti	40.353,76	2.140,56	2.240,74	4.381,30	922,55	922,55
F386	MONTABONE	Piemonte	Asti	17.700,75	938,93	1.025,06	1.963,99	262,05	262,05
F390	MONTAFIA	Piemonte	Asti	46.895,95	2.487,59	1.939,73	4.427,32	1.452,83	1.452,83
F409	MONTALDO SCARAMPI	Piemonte	Asti	34.110,70	1.809,40	1.979,04	3.788,44	598,40	598,40
F468	MONTECHIARO D'ASTI	Piemonte	Asti	81.746,87	4.336,25	3.221,77	7.558,02	3.811,55	3.811,55
F527	MONTEGROSSO D'ASTI	Piemonte	Asti	132.440,72	7.025,30	8.454,18	15.479,48	13.400,24	13.400,24
F556	MONTMAGNO	Piemonte	Asti	69.139,78	3.667,51	3.536,37	7.203,88	4.120,61	4.120,61
F709	MORANSENGO	Piemonte	Asti	10.616,05	563,13	619,47	1.182,60	320,15	320,15




Codice catastale	Denominazione	Regione	Provincia	Fabbisogno standard monetario per la funzione sociale 2021 (A)	Incremento dotazione F.S.C. 2021 di 215,923 mln, sviluppo servizi sociali; art. 1, comma 449, lettera d) quinquies, L. 232 del 2016 (B)	Variazione dovuta all'aggiornamento della metodologia del sociale (C)	Somma tra Incremento dotazione F.S.C. 2021 di 215,923 mln e variazione dovuta all'aggiornamento della metodologia (D = B+C)	Differenza FSC 2021-2020 (E)	Risorse effettive aggiuntive (F = Minimo (D,E))
F302	NIZZA MONFERRATO	Piemonte	Asti	725.918,42	38.506,25	32.270,67	70.776,92	58.831,12	58.831,12
G048	OLMO GENTILE	Piemonte	Asti	5.033,72	267,01	165,31	432,33	123,09	123,09
G358	PASSERANO MARMORITO	Piemonte	Asti	21.036,16	1.115,86	299,73	1.415,59	457,75	457,75
G430	PENANGO	Piemonte	Asti	21.674,50	1.149,72	973,17	2.122,89	429,51	429,51
G593	PIEA	Piemonte	Asti	32.492,61	1.723,57	2.038,22	3.761,79	624,40	624,40
G676	PINO D'ASTI	Piemonte	Asti	10.795,32	572,64	704,62	1.277,26	960,46	960,46
G692	PIOVA MASSAIA	Piemonte	Asti	30.481,08	1.616,87	1.030,64	2.647,51	452,27	452,27
G894	PORTACOMARO	Piemonte	Asti	100.522,51	5.332,20	6.539,42	11.871,63	3.847,07	3.847,07
H102	QUARANTI	Piemonte	Asti	9.358,12	496,40	355,21	851,61	736,18	736,18
H219	REFRANCORE	Piemonte	Asti	90.853,42	4.819,31	4.126,72	8.946,03	3.433,06	3.433,06
H250	REVIGLIASCO D'ASTI	Piemonte	Asti	37.515,88	1.990,03	1.707,64	3.697,67	746,19	746,19
H366	ROATTO	Piemonte	Asti	17.131,50	908,74	48,13	956,87	546,42	546,42
H376	ROBELLA	Piemonte	Asti	23.677,48	1.255,97	770,04	2.028,01	394,11	394,11
H382	ROCCA D'ARAZZO	Piemonte	Asti	43.611,15	2.323,96	77,97	2.401,93	730,80	730,80
H401	ROCCAVERANO	Piemonte	Asti	23.189,47	1.230,08	975,07	2.205,16	546,47	546,47
H405	ROCCETTA PALAFA	Piemonte	Asti	18.104,45	960,35	1.052,38	2.012,41	205,76	205,76
H408	ROCCETTA TANARO	Piemonte	Asti	92.644,00	4.914,29	5.893,71	10.517,99	8.899,93	8.899,93
H511	SAN DAMIANO D'ASTI	Piemonte	Asti	508.015,28	26.947,61	27.448,78	54.396,39	23.379,46	23.379,46
H599	SAN GIORGIO SCARAMPÌ	Piemonte	Asti	6.422,99	340,71	220,17	560,87	206,91	206,91
H597	SAN MARTINO ALFIERI	Piemonte	Asti	30.499,24	1.617,83	1.364,44	2.982,27	571,77	571,77
I017	SAN MARZANO OLIVETO	Piemonte	Asti	55.061,27	2.920,72	3.756,45	6.677,16	935,01	935,01
I076	SAN PAOLO SOLBRITO	Piemonte	Asti	57.783,08	3.065,10	2.227,63	5.292,73	602,63	602,63
I555	SCURZOLENGO	Piemonte	Asti	25.913,42	1.374,57	1.330,03	2.704,60	568,28	568,28
I637	SEROLE	Piemonte	Asti	7.034,89	373,16	333,36	706,52	195,23	195,23
I678	SESSAME	Piemonte	Asti	13.465,94	714,30	522,26	1.236,56	431,09	431,09
I698	SETTIME	Piemonte	Asti	27.506,51	1.459,08	1.318,36	2.777,44	1.198,25	1.198,25
I781	SOGLIO	Piemonte	Asti	7.654,09	406,01	488,89	894,90	1.417,77	894,90
L168	TIGLIOLE	Piemonte	Asti	86.771,54	4.602,79	5.546,44	10.149,22	1.457,46	1.457,46
L203	TONCO	Piemonte	Asti	42.313,13	2.244,49	2.073,24	4.317,73	5.143,67	4.317,73
L204	TONENGO	Piemonte	Asti	14.397,68	763,72	670,71	1.434,43	2.008,45	1.434,43
L531	VAGLIO SERRA	Piemonte	Asti	11.189,72	593,56	911,13	1.504,69	468,21	468,21
L574	VALFENERA	Piemonte	Asti	122.410,20	6.493,23	7.640,41	14.133,64	5.944,95	5.944,95
L607	VESIME	Piemonte	Asti	38.217,75	2.027,26	1.368,11	3.395,36	837,35	837,35
L829	VIALE	Piemonte	Asti	13.715,09	727,52	744,72	1.472,24	141,11	141,11
L834	VIARIGI	Piemonte	Asti	45.607,49	2.419,24	2.151,16	4.570,40	2.387,76	2.387,76
L879	VIGLIANO D'ASTI	Piemonte	Asti	39.092,78	2.073,67	1.985,46	4.059,13	743,56	743,56
L945	VILLAFRANCA D'ASTI	Piemonte	Asti	186.916,78	9.914,98	9.930,03	19.845,00	2.018,31	2.018,31
L984	VILLANOVA D'ASTI	Piemonte	Asti	327.759,04	17.385,94	22.713,60	40.099,53	10.810,54	10.810,54
M019	VILLA SAN SECONDO	Piemonte	Asti	20.041,54	1.063,10	934,73	1.997,83	603,46	603,46
M058	VINCHIO	Piemonte	Asti	30.116,19	1.597,51	1.089,58	2.687,09	615,67	615,67
M302	MONTIGLIO MONFERRATO	Piemonte	Asti	91.724,75	4.865,53	4.106,67	8.972,39	1.374,36	1.374,36
A107	ALOCHE	Piemonte	Biella	14.263,85	756,62	801,67	1.558,50	203,28	203,28
A280	ANDORNO MICCA	Piemonte	Biella	206.047,96	10.929,79	12.383,90	23.313,69	3.434,38	3.434,38
A784	BENNA	Piemonte	Biella	57.947,53	3.073,82	2.813,34	5.887,16	999,83	999,83
A859	BIELLA	Piemonte	Biella	3.902.930,93	207.030,48	160.903,55	367.934,03	89.362,68	89.362,68
A676	BIODGIO	Piemonte	Biella	47.316,38	2.510,00	1.356,77	3.866,77	823,58	823,58
B098	BORRIANA	Piemonte	Biella	38.523,69	2.043,55	1.212,12	3.256,67	5.042,09	3.256,67
B229	BRLINSENGO	Piemonte	Biella	116.624,84	6.028,17	4.835,35	10.863,72	1.635,01	1.635,01
B417	CALLABIANA	Piemonte	Biella	6.709,39	355,90	499,67	855,57	451,32	451,32
B457	CAMANDONA	Piemonte	Biella	19.430,47	1.020,69	785,83	1.817,52	438,16	438,16
B465	CAMBURZANO	Piemonte	Biella	63.890,97	3.389,09	2.145,93	5.536,02	849,24	849,24
B596	CANDELO	Piemonte	Biella	444.084,05	23.556,38	23.452,25	47.008,63	11.770,54	11.770,54
B708	CAPRILE	Piemonte	Biella	9.325,82	494,69	500,12	994,81	277,99	277,99
B933	CASAPINTA	Piemonte	Biella	19.999,11	1.060,85	996,99	2.057,84	460,36	460,36
C155	CASTELLETTO CERVO	Piemonte	Biella	33.782,76	1.792,00	729,42	2.521,42	812,00	812,00
C363	CAVAGLIA	Piemonte	Biella	217.688,88	11.547,28	12.497,21	24.044,49	16.409,35	16.409,35
C532	CERRIONE	Piemonte	Biella	133.068,30	7.058,59	5.802,53	12.861,12	3.901,71	3.901,71
C819	COGGIOLA	Piemonte	Biella	117.037,46	6.208,24	6.187,79	12.396,03	3.525,23	3.525,23
D094	COSSATO	Piemonte	Biella	1.019.102,52	54.058,17	23.339,04	77.397,20	54.024,05	54.024,05
D165	CREVACUORE	Piemonte	Biella	89.974,64	4.772,69	4.410,35	9.183,04	5.408,32	5.408,32
D219	CURINO	Piemonte	Biella	24.161,93	1.281,67	1.022,39	2.304,05	441,24	441,24
D339	DONATO	Piemonte	Biella	34.743,57	1.842,97	2.098,56	3.941,53	773,32	773,32
D350	DORZANO	Piemonte	Biella	22.497,13	1.193,36	1.026,29	2.219,65	1.077,22	1.077,22
D848	GAGLIANICO	Piemonte	Biella	214.619,99	11.384,49	9.446,30	20.830,79	4.785,56	4.785,56
E024	GIFILENGA	Piemonte	Biella	4.740,90	251,48	290,81	542,29	312,57	312,57
E130	GRAGLIA	Piemonte	Biella	88.099,02	4.673,20	5.166,25	9.839,45	1.507,82	1.507,82
E821	MAGNANO	Piemonte	Biella	16.515,57	982,16	1.482,19	2.464,35	3.570,44	2.464,35
F037	MASSAZZA	Piemonte	Biella	24.754,22	1.313,08	738,65	2.051,74	2.649,58	2.051,74
F042	MASSERANO	Piemonte	Biella	117.998,78	6.259,23	5.242,61	11.501,84	5.878,70	5.878,70
F167	MEZZANA MORTIGLIENGO	Piemonte	Biella	29.980,53	1.590,31	981,08	2.571,40	915,45	915,45
F189	MIAGLIANO	Piemonte	Biella	25.706,42	1.363,59	35,84	1.399,44	783,68	783,68
F369	MONGRANDO	Piemonte	Biella	224.440,99	11.905,44	14.849,83	26.755,27	13.979,31	13.979,31
F776	MOTTALCIATA	Piemonte	Biella	69.134,51	3.667,23	4.496,24	8.163,47	7.218,51	7.218,51
F833	MUZZANO	Piemonte	Biella	27.702,65	1.469,48	699,08	2.168,57	509,99	509,99
F878	NETRO	Piemonte	Biella	51.228,38	2.717,40	2.448,34	5.165,74	822,99	822,99
F992	OCCHIEPPO INFERIORE	Piemonte	Biella	221.752,53	11.762,84	10.586,79	22.349,62	5.500,13	5.500,13
F993	OCCHIEPPO SUPERIORE	Piemonte	Biella	147.579,48	7.828,34	1.821,52	9.649,86	4.097,31	4.097,31
G021	PETTINGENGO	Piemonte	Biella	91.542,95	4.865,89	3.747,23	8.603,72	1.692,73	1.692,73
G077	PIATTO	Piemonte	Biella	22.083,57	1.175,47	83,89	1.259,46	647,36	647,36
G094	PIEDICAVALLO	Piemonte	Biella	9.463,23	501,98	560,38	1.062,33	1.710,81	1.062,33
G798	POLLONE	Piemonte	Biella	115.794,34	6.140,17	1.430,42	7.570,59	2.007,49	2.007,49
G820	PONDERANO	Piemonte	Biella	207.181,73	10.989,93	13.856,46	24.846,39	24.729,81	24.729,81
G927	PORTULA	Piemonte	Biella	76.038,67	4.033,46	4.746,77	8.780,23	1.380,73	1.380,73
G974	PRAY	Piemonte	Biella	126.510,16	6.710,72	2.514,16	9.224,88	2.537,51	2.537,51
G980	PRALINGO	Piemonte	Biella	137.201,30	7.277,83	7.704,57	14.982,40	2.227,37	2.227,37
H538	RONCO BIELLESE	Piemonte	Biella	83.846,59	4.447,63	4.844,48	9.292,11	5.922,22	5.922,22
H553	ROSSOPOLO	Piemonte	Biella	43.840,88	2.325,53	2.223,82	4.549,35	6.047,92	4.549,35
H561	ROSAZZA	Piemonte	Biella	4.749,42	251,93	305,01	556,94	2.798,36	556,94
H662	SAGLIANO MICCA	Piemonte	Biella	90.788,14	4.815,85	6.575,28	11.391,12	17.117,72	11.391,12
H681	SALA BIELLESE	Piemonte	Biella	29.255,85	1.551,87	885,40	2.437,28	1.231,55	1.231,55
H726	SALUSSOLA	Piemonte	Biella	100.399,54	5.325,68	5.284,98	10.610,66	6.023,30	6.023,30
H821	SANDIGLIANO	Piemonte	Biella	133.124,44	7.061,57	1.226,37	8.287,94	3.277,89	3.277,89
I847	SORDEVOLO	Piemonte	Biella	72.121,45	3.825,67	4.829,73	8.655,40	2.425,30	2.425,30
I868	SOSTEGNO	Piemonte	Biella	36.825,03	1.953,38	207,69	2.161,07	988,06	988,06
I980	STRONA	Piemonte	Biella	66.407,12	3.522,56	5.282,96	8.805,52	9.539,31	8.805,52






Codice catastale	Denominazione	Regione	Provincia	Fabbisogno standard monetario per la funzione sociale 2021 (A)	Incremento dotazione F.S.C. 2021 di 215,923 mln, sviluppo servizi sociali; art. 1, comma 449, lettera d) quinquies, L. 232 del 2016 (B)	Variazione dovuta all'aggiornamento della metodologia del sociale (C)	Somma tra Incremento dotazione F.S.C. 2021 di 215,923 mln e variazione dovuta all'aggiornamento della metodologia (D = B+C)	Differenza FSC 2021-2020 (E)	Risorse effettive aggiuntive (F = Minimo (D,E))
L075	TAVIGLIANO	Piemonte	BielLA	42.679,82	2.263,95	3.215,96	5.479,91	4.757,95	4.757,95
L116	TERNENGO	Piemonte	BielLA	13.627,19	722,85	497,85	1.220,70	385,81	385,81
L193	TOLLENGO	Piemonte	BielLA	136.968,70	7.265,49	6.924,55	14.190,04	2.141,92	2.141,92
L239	TORRAZZO	Piemonte	BielLA	9.215,38	488,83	453,22	942,05	3.065,99	942,05
L556	VALDENGO	Piemonte	BielLA	142.479,80	7.557,82	7.046,64	14.604,46	3.483,41	3.483,41
L586	VALLANZENO	Piemonte	BielLA	10.400,27	551,68	203,34	755,02	223,45	223,45
L620	VALLÉ SAN NICOLAO	Piemonte	BielLA	62.392,46	3.309,60	2.213,36	5.522,96	870,20	870,20
L712	VEGLIO	Piemonte	BielLA	26.641,77	1.413,21	1.087,59	2.500,80	488,83	488,83
L785	VERRONE	Piemonte	BielLA	54.670,85	2.900,01	4.948,50	7.848,51	4.153,31	4.153,31
L880	VIGLIANO BIELLESE	Piemonte	BielLA	496.581,33	26.341,09	24.880,90	51.222,00	14.733,93	14.733,93
L933	VILLA DEL BOSCO	Piemonte	BielLA	18.274,59	969,37	893,84	1.863,21	269,27	269,27
L978	VILLANOVA BIELLESE	Piemonte	BielLA	7.993,44	424,01	485,46	909,49	1.922,45	909,49
M096	VIVERONE	Piemonte	BielLA	86.845,33	4.606,70	3.379,68	7.986,38	2.146,12	2.146,12
M179	ZIMONE	Piemonte	BielLA	19.282,34	1.022,83	1.126,06	2.148,89	679,47	679,47
M196	ZUBIENA	Piemonte	BielLA	63.993,46	3.394,52	5.323,55	8.716,97	9.439,62	6.716,97
M201	ZUMAGLIA	Piemonte	BielLA	55.995,26	2.965,49	2.876,95	5.842,44	1.011,12	1.011,12
M271	LESSONA	Piemonte	BielLA	153.409,95	8.137,61	1.372,38	9.510,07	2.116,78	2.116,78
M273	CAMPICOLA CERVO	Piemonte	BielLA	27.077,55	1.436,33	983,60	2.419,92	988,98	988,98
M414	QUAREGNA CERRETO	Piemonte	BielLA	98.771,51	5.239,32	836,63	6.075,95	2.593,90	2.593,90
M417	VALDILANA	Piemonte	BielLA	777.962,82	41.286,94	43.902,30	85.169,24	10.662,01	10.662,01
A016	ACCEGLIO	Piemonte	Cuneo	10.134,08	537,56	395,37	932,93	6.116,78	932,93
A113	AISONO	Piemonte	Cuneo	13.029,49	691,15	705,29	1.396,43	878,39	878,39
A124	ALBA	Piemonte	Cuneo	2.751.429,53	145.948,24	141.048,88	286.998,12	156.236,19	156.236,19
A139	ALBARETTO DELLA TORRE	Piemonte	Cuneo	11.897,40	631,10	437,08	1.068,18	466,09	466,09
A238	ALTO	Piemonte	Cuneo	6.174,18	327,51	746,72	1.074,23	2.504,77	1.074,23
A394	ARGENTERA	Piemonte	Cuneo	4.107,72	217,89	112,03	329,93	491,97	329,93
A396	ARGUELLO	Piemonte	Cuneo	9.311,36	493,92	532,74	1.026,66	326,10	326,10
A555	BAGNASCO	Piemonte	Cuneo	61.781,37	3.277,19	5.179,74	8.456,92	4.162,25	4.162,25
A571	BAGNOLO PIEMONTE	Piemonte	Cuneo	370.756,50	19.666,73	22.136,73	41.803,47	76.013,43	41.803,47
A589	BALDISSERO D'ALBA	Piemonte	Cuneo	51.797,83	2.747,61	3.164,12	5.911,73	957,25	957,25
A629	BARBARESCO	Piemonte	Cuneo	31.241,04	1.657,18	1.848,08	3.505,26	1.534,83	1.534,83
A660	BARGE	Piemonte	Cuneo	515.957,68	27.368,91	36.667,70	64.036,61	76.907,67	64.036,61
A671	BAROLO	Piemonte	Cuneo	36.188,30	1.919,60	1.466,80	3.386,40	1.796,94	1.796,94
A709	BASTIA MONDOVI	Piemonte	Cuneo	35.667,62	1.891,98	1.518,30	3.410,28	4.809,31	3.410,28
A716	BATTIFOLLO	Piemonte	Cuneo	15.242,74	808,55	825,85	1.634,40	258,94	258,94
A735	BINETTE	Piemonte	Cuneo	185.530,02	9.841,42	12.844,12	22.685,53	12.161,44	12.161,44
A750	BELLINO	Piemonte	Cuneo	6.680,30	354,36	509,51	863,87	532,17	532,17
A774	BELVEDERE LANGHE	Piemonte	Cuneo	18.938,22	1.004,58	916,42	1.920,99	423,15	423,15
A779	BENE VAGIENNA	Piemonte	Cuneo	202.835,20	10.759,37	13.778,97	24.538,34	14.546,09	14.546,09
A782	BENEVELLO	Piemonte	Cuneo	22.481,81	1.192,54	1.538,53	2.731,07	604,25	604,25
A798	BERGOLLO	Piemonte	Cuneo	4.138,85	219,54	258,62	478,36	392,19	392,19
A805	BERNEZZO	Piemonte	Cuneo	206.006,08	10.927,57	15.414,59	26.342,16	2.793,57	2.793,57
A879	BONVICINO	Piemonte	Cuneo	5.318,67	282,13	286,02	580,15	306,65	306,65
B018	BORGOMALE	Piemonte	Cuneo	17.120,04	908,13	1.490,63	2.398,76	622,62	622,62
B033	BORGIO SAN DALMAZZO	Piemonte	Cuneo	770.485,79	40.870,32	25.611,97	66.481,39	68.625,65	66.481,39
B079	BOSIA	Piemonte	Cuneo	9.947,54	527,67	301,70	829,36	410,58	410,58
B084	BOSQUASCO	Piemonte	Cuneo	34.793,69	1.945,86	1.966,86	3.910,74	1.139,46	1.139,46
B101	BOVES	Piemonte	Cuneo	54.369,67	30.997,82	30.799,19	61.790,91	39.254,45	39.254,45
B111	BRA	Piemonte	Cuneo	2.289.177,14	120.368,22	87.162,69	207.530,91	202.769,29	202.769,29
B167	BRIAGLIA	Piemonte	Cuneo	13.444,96	713,19	776,99	1.490,17	1.657,75	1.490,17
B175	BRIGA ALTA	Piemonte	Cuneo	2.668,94	141,57	57,06	1.964,64	2.220,81	1.964,64
B200	BRONDELLO	Piemonte	Cuneo	13.950,24	739,99	691,91	1.431,90	484,57	484,57
B204	BROSSASCO	Piemonte	Cuneo	60.146,65	3.190,47	3.379,56	6.570,03	1.473,74	1.473,74
B285	BUSCA	Piemonte	Cuneo	653.321,29	34.655,35	41.430,68	76.086,03	71.308,23	71.308,23
B467	CAMERANA	Piemonte	Cuneo	32.620,88	1.730,37	1.390,34	3.120,71	817,30	817,30
B573	CANALE	Piemonte	Cuneo	360.790,02	19.138,06	23.499,43	42.637,49	33.869,94	33.869,94
B621	CANOSIO	Piemonte	Cuneo	4.728,28	250,81	229,69	480,50	2.164,03	480,50
B692	CAPRAUNA	Piemonte	Cuneo	6.226,53	330,29	266,43	596,72	205,53	205,53
B719	CARAGLIO	Piemonte	Cuneo	423.206,21	22.448,92	28.255,48	50.704,40	31.205,61	31.205,61
B720	CARAMAGNA PIEMONTE	Piemonte	Cuneo	161.060,54	8.543,44	11.587,87	20.131,30	6.487,09	6.487,09
B755	CARDÉ	Piemonte	Cuneo	53.153,03	2.819,50	4.049,53	6.869,03	5.188,24	5.188,24
B841	CARRÙ	Piemonte	Cuneo	266.289,17	14.125,28	14.736,84	28.862,11	25.047,72	25.047,72
B845	CARTIGNANO	Piemonte	Cuneo	9.152,66	485,50	381,36	866,86	694,79	694,79
B894	CASALGRASSO	Piemonte	Cuneo	72.129,00	3.826,07	252,04	4.078,12	1.469,94	1.469,94
C046	CASTAGNITO	Piemonte	Cuneo	96.361,11	5.058,42	5.066,33	10.124,74	1.593,15	1.593,15
C081	CASTELDEFINO	Piemonte	Cuneo	9.933,82	526,94	31,84	558,78	988,86	558,78
C165	CASTELLETTO STURA	Piemonte	Cuneo	67.705,63	3.591,44	5.603,40	9.194,84	8.251,44	8.251,44
C167	CASTELLETTO UZZONE	Piemonte	Cuneo	16.888,24	895,83	337,79	1.233,62	796,56	796,56
C173	CASTELLINALE D'ALBA	Piemonte	Cuneo	39.640,65	2.102,73	3.306,16	5.408,90	5.973,22	5.408,90
C176	CASTELLINO TANARO	Piemonte	Cuneo	14.742,18	782,00	546,49	1.328,49	353,51	353,51
C205	CASTELMAGNO	Piemonte	Cuneo	3.366,64	178,58	188,63	367,21	1.514,78	367,21
C214	CASTELNUOVO DI CEVA	Piemonte	Cuneo	6.007,60	318,67	156,79	475,46	2.682,78	475,46
C314	CASTIGLIONE FALLETTO	Piemonte	Cuneo	26.753,84	1.419,15	44,76	1.463,91	450,44	450,44
C317	CASTIGLIONE TINELLA	Piemonte	Cuneo	45.967,45	2.438,34	2.383,65	4.821,99	1.434,21	1.434,21
C323	CASINO	Piemonte	Cuneo	26.494,60	1.405,40	1.827,19	3.232,59	497,91	497,91
C375	CAVALLERLEONE	Piemonte	Cuneo	29.844,78	1.583,11	1.759,48	3.342,59	1.561,58	1.561,58
C378	CAVALLERMAGGIORE	Piemonte	Cuneo	346.224,35	18.365,43	29.237,79	47.603,21	42.599,93	42.599,93
C441	CELLE DI MACRA	Piemonte	Cuneo	5.311,10	281,73	807,52	789,25	789,25	789,25
C468	CENTALLO	Piemonte	Cuneo	423.519,90	22.465,53	23.817,53	46.083,05	73.891,60	46.083,05
C504	CERESOLE ALBA	Piemonte	Cuneo	111.320,74	5.904,99	5.634,27	11.539,26	2.093,79	2.093,79
C530	CERRETTO LANGHE	Piemonte	Cuneo	23.400,56	1.241,28	143,32	1.384,60	453,14	453,14
C547	CERVASCA	Piemonte	Cuneo	298.465,27	15.832,05	28.490,74	44.322,79	36.167,49	36.167,49
C590	CERVERE	Piemonte	Cuneo	104.645,04	5.590,88	7.138,43	12.693,31	12.410,47	12.410,47
C599	CEVA	Piemonte	Cuneo	393.018,34	20.847,61	29.059,98	49.907,59	50.994,23	49.907,59
C599	CHERASCO	Piemonte	Cuneo	550.656,45	29.209,50	31.651,29	60.860,79	12.826,42	12.826,42
C593	CHIUSA DI PESIO	Piemonte	Cuneo	219.090,74	11.621,64	21.205,04	32.826,69	25.054,25	25.054,25
C581	CIGLIÉ	Piemonte	Cuneo	8.772,22	465,32	364,85	830,17	243,20	243,20
C738	CISSONE	Piemonte	Cuneo	4.574,45	242,65	90,84	333,49	321,58	321,58
C792	CLAVESANA	Piemonte	Cuneo	45.557,17	2.416,57	2.258,46	4.675,03	1.720,91	1.720,91
D022	CORNELIANO D'ALBA	Piemonte	Cuneo	111.232,95	5.900,34	6.414,90	12.315,23	1.297,88	1.297,88
D062	CORTEMILIA	Piemonte	Cuneo	142.348,26	7.550,85	8.344,33	15.895,18	3.455,85	3.455,85
D093	COSSANO BELBO	Piemonte	Cuneo	51.708,57	2.742,87	2.456,87	5.199,74	1.118,49	1.118,49
D120	COSTIGLIONE SALUZZO	Piemonte	Cuneo	193.173,45	10.246,86	13.334,38	23.581,24	6.778,92	6.778,92
D133	CRAVANZANA	Piemonte	Cuneo	21.290,55	1.129,35	1.352,91	2.482,26	1.567,20	1.567,20
D172	CRISSOLO	Piemonte	Cuneo	8.951,40	474,83	333,06	807,88	6.696,26	807,88




Codice catastale	Denominazione	Regione	Provincia	Fabbisogno standard monetario per la funzione sociale 2021 (A)	Incremento dotazione F.S.C. 2021 di 215,923 mln, sviluppo servizi sociali; art. 1, comma 419, lettera d) quinquies, L. 232 del 2016 (B)	Variazione dovuta all'aggiornamento della metodologia del sociale (C)	Somma tra Incremento dotazione F.S.C. 2021 di 215,923 mln e variazione dovuta all'aggiornamento della metodologia (D = B+C)	Differenza FSC 2021-2020 (E)	Risorse effettive aggiuntive (F = Minimo (D,E))
D205	CUNEO	Piemonte	Cuneo	4.815.736,90	255.450,16	181.398,30	436.848,46	261.918,00	261.918,00
D271	DEMONTE	Piemonte	Cuneo	121.376,67	6.438,41	7.537,93	13.976,34	12.528,23	12.528,23
D291	DIANO D'ALBA	Piemonte	Cuneo	192.349,91	10.203,18	13.732,35	23.935,52	3.200,62	3.200,62
D314	DOGLIANI	Piemonte	Cuneo	297.502,13	15.780,96	17.647,95	33.428,91	7.914,48	7.914,48
D372	DRONERO	Piemonte	Cuneo	500.713,84	26.560,30	37.566,67	64.126,97	69.436,49	64.126,97
D401	ELVA	Piemonte	Cuneo	4.970,11	263,64	294,99	558,63	197,88	197,88
D410	ENTRACQUE	Piemonte	Cuneo	45.789,12	2.428,88	2.243,41	4.672,29	3.498,02	3.498,02
D412	ENVIE	Piemonte	Cuneo	101.832,14	5.401,67	6.596,70	12.000,38	2.062,49	2.062,49
D499	FARIGLIANO	Piemonte	Cuneo	99.829,24	5.295,43	5.880,18	11.175,61	11.083,21	11.083,21
D511	FAULE	Piemonte	Cuneo	18.249,24	968,03	951,17	1.919,20	1.035,77	1.035,77
D523	FEISOGGIO	Piemonte	Cuneo	19.316,02	1.024,62	614,49	1.639,11	462,56	462,56
D742	FOSSANO	Piemonte	Cuneo	1.823.668,89	96.736,18	71.754,66	1.889.984,84	89.170,94	89.170,94
D751	FRABOSA SOPRANA	Piemonte	Cuneo	42.635,51	2.261,60	2.475,31	4.736,90	9.896,22	4.736,90
D752	FRABOSA SOTTANA	Piemonte	Cuneo	96.720,37	5.236,61	9.061,03	14.297,64	12.945,72	12.945,72
D756	FRASSINO	Piemonte	Cuneo	14.610,96	775,03	1.039,22	1.809,26	7.414,90	1.809,26
D256	GIOLA	Piemonte	Cuneo	20.064,85	1.223,47	1.242,43	2.705,90	965,14	965,14
D284	GAMBASCA	Piemonte	Cuneo	15.701,95	822,91	411,91	1.244,82	419,69	419,69
D220	GARESSIO	Piemonte	Cuneo	208.799,52	10.989,65	21.170,41	32.140,06	33.291,54	32.140,06
D267	GENOLA	Piemonte	Cuneo	119.350,57	6.330,94	5.350,76	11.681,70	2.739,21	2.739,21
E111	GORZEGRON	Piemonte	Cuneo	15.209,66	811,57	34,51	777,06	393,33	393,33
E115	GOTTASECCA	Piemonte	Cuneo	7.537,36	399,82	353,29	753,11	385,74	385,74
E118	BOVONE	Piemonte	Cuneo	110.739,47	5.874,16	9.096,67	14.969,83	16.325,66	14.969,83
E182	GRINZANE CAVOUR	Piemonte	Cuneo	107.488,48	5.701,71	4.375,77	10.077,48	1.342,69	1.342,69
E251	GUARENÈ	Piemonte	Cuneo	187.570,17	9.949,64	4.125,57	14.075,21	3.507,14	3.507,14
E282	IGLIANO	Piemonte	Cuneo	4.300,17	228,10	136,56	364,66	93,25	93,25
E327	ISASCA	Piemonte	Cuneo	4.222,05	223,96	268,86	492,82	1.245,02	492,82
E406	LAGNASCO	Piemonte	Cuneo	73.391,32	3.893,03	6.927,76	10.820,80	11.450,38	10.820,80
E430	LA MORRA	Piemonte	Cuneo	158.797,58	8.423,40	12.764,14	21.187,54	11.975,39	11.975,39
E539	LEQUIO TANARO	Piemonte	Cuneo	35.685,13	1.892,91	1.516,33	3.409,24	756,31	756,31
E540	LEQUIO BERRIA	Piemonte	Cuneo	27.705,00	1.469,61	1.299,92	2.769,53	830,45	830,45
E546	LESEGNÒ	Piemonte	Cuneo	39.743,46	2.108,19	1.327,49	3.435,68	1.114,64	1.114,64
E564	LEVICE	Piemonte	Cuneo	13.224,10	701,47	796,88	1.498,35	490,07	490,07
E597	LIMONE PIEMONTE	Piemonte	Cuneo	92.836,50	4.924,50	1.427,63	6.352,13	5.734,09	5.734,09
E615	LISIO	Piemonte	Cuneo	10.114,34	536,51	358,43	894,94	244,88	244,88
E789	MACRA	Piemonte	Cuneo	3.799,25	201,53	212,79	414,32	2.575,63	414,32
E808	MAGLIANO ALPI	Piemonte	Cuneo	112.351,90	5.959,69	5.718,27	11.677,96	1.895,59	1.895,59
E809	MAGLIANO ALFIERI	Piemonte	Cuneo	101.280,38	5.372,41	5.527,40	10.899,81	2.040,41	2.040,41
E887	MANGO	Piemonte	Cuneo	84.003,51	4.455,96	5.849,24	10.305,20	10.137,07	10.137,07
E894	MANTA	Piemonte	Cuneo	200.329,17	10.626,44	13.876,72	24.505,15	14.051,15	14.051,15
E939	MARENÈ	Piemonte	Cuneo	171.119,44	9.077,01	12.520,20	21.597,21	5.539,02	5.539,02
E945	MARGARITA	Piemonte	Cuneo	75.762,18	4.018,80	3.976,56	7.993,36	1.383,12	1.383,12
E963	MARMORA	Piemonte	Cuneo	4.176,61	221,55	1.114,29	1.335,84	3.661,23	1.335,84
E973	MARSAGLIA	Piemonte	Cuneo	12.962,21	687,58	734,34	1.421,92	524,15	524,15
E988	MARTINIANA PO	Piemonte	Cuneo	40.194,03	2.132,09	1.826,17	4.058,26	837,28	837,28
F114	MELLE	Piemonte	Cuneo	16.076,99	852,80	923,03	1.775,83	1.662,51	1.662,51
F273	MIOLA	Piemonte	Cuneo	11.913,67	631,97	691,92	1.313,89	362,77	362,77
F299	MONBANCARO	Piemonte	Cuneo	15.591,43	826,52	449,83	1.276,35	536,70	536,70
F312	MONBASIGLIO	Piemonte	Cuneo	32.947,47	1.747,69	1.216,16	2.963,95	664,61	664,61
F326	MONASTERO DI VASCO	Piemonte	Cuneo	71.391,62	3.786,97	5.057,87	8.844,84	1.521,67	1.521,67
F329	MONASTEROLO CASOTTO	Piemonte	Cuneo	5.151,37	273,25	203,73	476,99	3.052,74	476,99
F330	MONASTEROLO DI SAVIGLIANO	Piemonte	Cuneo	61.148,32	3.243,61	4.462,51	7.706,11	1.123,77	1.123,77
F338	MONCHERO	Piemonte	Cuneo	23.761,03	1.260,40	1.316,34	2.576,74	471,17	471,17
F351	MONDOVI	Piemonte	Cuneo	1.942.871,85	103.059,39	105.208,84	2.048.080,64	167.667,94	167.667,94
F355	MONESIGLIO	Piemonte	Cuneo	41.078,73	2.179,02	1.579,54	3.758,56	883,59	883,59
F358	MONFORTE D'ALBA	Piemonte	Cuneo	123.574,07	6.554,97	9.116,26	15.671,22	15.530,77	15.530,77
F385	MONTÀ	Piemonte	Cuneo	272.523,80	14.455,99	15.487,75	29.943,74	3.246,38	3.246,38
F405	MONTALDO DI MONDOVI	Piemonte	Cuneo	32.557,47	1.727,01	3.226,62	4.953,63	17.482,20	4.953,63
F408	MONTALDO ROERO	Piemonte	Cuneo	41.380,47	2.195,02	2.388,09	4.583,11	877,47	877,47
F424	MONTANERA	Piemonte	Cuneo	30.542,27	1.620,11	2.358,82	3.978,93	824,28	824,28
F550	MONTELUPO ALBESE	Piemonte	Cuneo	22.382,52	1.187,28	1.218,31	2.405,58	413,72	413,72
F558	MONTEMALE DI CUNEO	Piemonte	Cuneo	9.861,12	523,08	581,92	1.105,00	909,34	909,34
F608	MONTEROSSO GRANA	Piemonte	Cuneo	27.242,53	1.445,08	1.627,85	3.072,92	10.019,23	3.072,92
F654	MONTEU ROERO	Piemonte	Cuneo	87.081,40	4.619,22	5.617,25	10.236,48	1.275,11	1.275,11
F666	MONTEZEMOLO	Piemonte	Cuneo	15.018,28	796,64	597,76	1.394,40	1.754,37	1.394,40
F669	MONTICELLO D'ALBA	Piemonte	Cuneo	111.202,29	5.898,71	5.914,46	11.813,18	2.583,34	2.583,34
F723	MORETTA	Piemonte	Cuneo	237.666,61	12.607,01	14.531,45	27.138,46	31.301,48	27.138,46
F743	MOROZZO	Piemonte	Cuneo	105.573,50	5.600,13	5.673,01	11.273,15	5.574,57	5.574,57
F809	MURAZZANO	Piemonte	Cuneo	47.366,76	2.512,56	3.069,89	5.582,45	9.814,25	5.582,45
F811	MURELLO	Piemonte	Cuneo	41.369,05	2.194,42	1.282,04	3.476,45	852,78	852,78
F846	NARZOLE	Piemonte	Cuneo	204.075,31	10.825,15	11.378,46	22.203,61	2.402,06	2.402,06
F863	NEIVE	Piemonte	Cuneo	237.118,17	12.577,90	13.197,61	25.775,52	19.202,85	19.202,85
F863	NEVIGLIE	Piemonte	Cuneo	18.828,09	998,73	1.205,47	2.204,20	426,37	426,37
F884	NIELLA BELBO	Piemonte	Cuneo	20.979,98	1.112,88	1.419,66	2.532,54	1.262,33	1.262,33
F885	NIELLA TANARO	Piemonte	Cuneo	60.325,50	3.199,96	4.519,22	7.719,18	6.730,07	6.730,07
F961	NOVELLO	Piemonte	Cuneo	47.971,95	2.544,67	2.597,42	5.142,09	879,47	879,47
F972	NUCETTO	Piemonte	Cuneo	16.584,77	879,74	485,29	1.365,02	689,11	689,11
G066	CUNEO	Piemonte	Cuneo	5.190,87	275,35	300,83	576,17	2.814,42	576,17
G114	ORMEA	Piemonte	Cuneo	114.017,63	6.048,05	7.039,74	13.087,79	17.872,35	13.087,79
G183	OSTIANA	Piemonte	Cuneo	14.832,39	266,33	259,37	525,70	2.529,47	525,70
G228	PAESANA	Piemonte	Cuneo	160.867,50	8.533,20	11.273,64	19.806,94	33.377,92	19.806,94
G240	PAGNO	Piemonte	Cuneo	25.022,30	1.327,31	1.735,54	3.062,85	545,69	545,69
G302	PAMPARATO	Piemonte	Cuneo	20.697,92	1.097,92	2.825,96	3.923,88	12.817,04	3.923,88
G339	PAROLDO	Piemonte	Cuneo	11.903,24	631,41	738,73	1.370,14	484,83	484,83
G457	PERLETTO	Piemonte	Cuneo	15.248,87	808,87	705,42	1.514,29	315,04	315,04
G458	PERLO	Piemonte	Cuneo	6.089,72	323,03	415,21	738,24	187,22	187,22
G526	PEVERAGNO	Piemonte	Cuneo	331.945,64	17.608,02	30.814,91	48.422,92	60.518,90	48.422,92
G532	PEZZOLO VALLE UZZONE	Piemonte	Cuneo	18.678,91	990,82	847,86	1.838,68	500,48	500,48
G561	PIANFEI	Piemonte	Cuneo	100.187,73	5.314,45	5.253,83	10.568,27	2.706,09	2.706,09
G575	PIASCO	Piemonte	Cuneo	148.673,15	7.886,35	8.188,13	16.074,48	2.904,25	2.904,25
G625	PIETRAPORZIO	Piemonte	Cuneo	5.472,50	290,29	218,88	509,17	484,60	484,60
G683	PIOBESI D'ALBA	Piemonte	Cuneo	59.609,31	3.161,97	255,57	3.417,53	903,48	903,48
G697	PIOZZO	Piemonte	Cuneo	53.381,34	2.831,61	4.257,38	7.089,99	7.589,30	7.089,99
G742	POCAPAGLIA	Piemonte	Cuneo	168.910,41	8.959,83	11.971,96	20.931,79	7.066,17	7.066,17
G800	POLONGHERA	Piemonte	Cuneo	60.956,04	3.233,41	3.267,84	6.501,24	826,38	826,38
G837	PONTECHIANALE	Piemonte	Cuneo	10.122,08	536,92	261,97	798,89	939,62	798,89




Codice catastale	Denominazione	Regione	Provincia	Fabbisogno standard monetario per la funzione sociale 2021 (A)	Incremento dotazione F.S.C. 2021 di 215,923 mln, sviluppo servizi sociali; art. 1, comma 449, lettera d) quinquies, L. 232 del 2016 (B)	Variazione dovuta all'aggiornamento della metodologia del sociale (C)	Somma tra Incremento dotazione F.S.C. 2021 di 215,923 mln e variazione dovuta all'aggiornamento della metodologia (D = B+C)	Differenza FSC 2021-2020 (E)	Risorse effettive aggiuntive (F = Minimo (D,E))
G970	PRADLEVES	Piemonte	Cuneo	13.362,39	708,81	547,80	1.256,61	2.173,53	1.256,61
H011	PIAZZO	Piemonte	Cuneo	10.016,45	531,32	424,01	955,33	4.865,61	955,33
H059	PRIERO	Piemonte	Cuneo	26.043,18	1.381,46	1.268,49	2.649,95	753,77	753,77
H068	PRIOCCA	Piemonte	Cuneo	101.933,20	5.407,03	7.035,87	12.442,90	10.785,18	10.785,18
H069	PRIOLA	Piemonte	Cuneo	35.005,71	1.856,87	2.454,60	4.311,47	672,85	672,85
H085	PRUNETTO	Piemonte	Cuneo	24.295,27	1.288,74	1.342,94	2.631,68	1.729,99	1.729,99
H150	RACCONIGI	Piemonte	Cuneo	621.746,67	32.980,47	21.594,16	54.574,64	33.886,98	33.886,98
H247	REVELLO	Piemonte	Cuneo	245.643,73	13.030,14	16.076,93	29.107,08	14.989,27	14.989,27
H285	RIFREDDO	Piemonte	Cuneo	51.682,56	2.741,50	3.736,59	6.478,09	965,18	965,18
H326	RITTANA	Piemonte	Cuneo	5.575,38	295,75	408,71	704,45	1.343,92	704,45
H362	ROASCHIA	Piemonte	Cuneo	7.658,11	406,22	636,02	1.042,25	4.157,51	1.042,25
H363	ROASCIO	Piemonte	Cuneo	4.112,89	218,17	-41,57	176,59	165,41	165,41
H377	ROBILANTE	Piemonte	Cuneo	119.686,00	6.347,67	7.482,06	13.829,73	2.095,27	2.095,27
H378	ROBURENT	Piemonte	Cuneo	31.895,04	1.691,87	1.740,41	3.432,28	11.474,39	3.432,28
H385	ROCCABRINA	Piemonte	Cuneo	83.204,66	4.413,58	7.091,94	11.415,53	4.990,97	4.990,97
H391	ROCCA CIGLIE	Piemonte	Cuneo	8.993,35	474,90	176,98	653,85	1.973,74	653,85
H395	ROCCA DE' BALDI	Piemonte	Cuneo	89.627,55	4.701,24	4.546,94	9.248,08	1.438,27	1.438,27
H407	ROCCAFORTE MONDOVI	Piemonte	Cuneo	121.697,70	6.455,44	8.386,59	14.842,02	11.196,55	11.196,55
H447	ROCCASPARVERA	Piemonte	Cuneo	30.966,62	1.642,62	1.257,31	2.899,93	788,25	788,25
H453	ROCCAVIONE	Piemonte	Cuneo	147.741,96	7.836,95	7.676,37	15.513,32	2.468,94	2.468,94
H462	ROCCETTA BELBO	Piemonte	Cuneo	6.891,49	365,03	348,81	713,63	249,96	249,96
H472	RODDI	Piemonte	Cuneo	68.372,08	3.626,79	325,25	3.952,03	1.096,23	1.096,23
H473	RODDINO	Piemonte	Cuneo	22.494,35	1.193,21	1.208,78	2.401,99	497,80	497,80
H474	RODELLO	Piemonte	Cuneo	45.487,42	2.412,87	1.426,64	3.839,51	950,02	950,02
H578	ROSSANA	Piemonte	Cuneo	36.523,50	1.937,38	1.593,06	3.530,44	916,94	916,94
H633	RUFFIA	Piemonte	Cuneo	14.340,54	760,69	578,16	1.338,86	444,87	444,87
H695	SALE DELLE LANGHE	Piemonte	Cuneo	27.497,74	1.458,61	1.820,25	3.278,86	553,58	553,58
H704	SALE SAN GIOVANNI	Piemonte	Cuneo	8.810,82	467,37	537,99	1.005,36	235,86	235,86
H710	SALICETO	Piemonte	Cuneo	78.962,97	4.188,58	6.116,78	10.305,36	4.895,86	4.895,86
H716	SALMOUR	Piemonte	Cuneo	34.438,63	1.826,79	1.099,60	2.926,39	1.010,56	1.010,56
H727	SALLUZZO	Piemonte	Cuneo	1.185.592,65	62.889,61	17.920,49	80.810,10	73.021,56	73.021,56
H746	SAMBUCO	Piemonte	Cuneo	5.383,04	285,54	275,39	560,93	559,34	559,34
H755	SAMPEYRE	Piemonte	Cuneo	57.677,34	3.059,49	4.528,91	7.588,39	18.106,26	7.588,39
H770	SAN BENEDETTO BELBO	Piemonte	Cuneo	9.022,25	478,58	562,58	1.041,16	309,33	309,33
H812	SAN DAMIANO MACRA	Piemonte	Cuneo	22.974,46	1.218,68	1.337,03	2.555,70	996,83	996,83
H851	SANFRÉ	Piemonte	Cuneo	168.137,76	8.971,89	9.686,59	16.658,48	7.674,36	7.674,36
H852	SANFRONT	Piemonte	Cuneo	128.801,94	6.832,28	8.352,71	15.184,99	1.847,70	1.847,70
I037	SAN MICHELE MONDOVI	Piemonte	Cuneo	114.588,86	6.078,35	6.203,93	12.282,28	9.798,91	9.798,91
I210	SANTALBANO STURA	Piemonte	Cuneo	111.377,82	5.908,02	9.075,69	14.983,72	2.667,95	2.667,95
I316	SANTA VITTORIA D'ALBA	Piemonte	Cuneo	146.485,86	7.770,32	7.076,45	14.848,78	2.068,23	2.068,23
I367	SANTO STEFANO BELBO	Piemonte	Cuneo	249.155,67	13.216,43	14.992,87	28.209,30	5.046,32	5.046,32
I372	SANTO STEFANO ROERO	Piemonte	Cuneo	72.327,87	3.836,62	4.222,96	8.059,59	5.881,03	5.881,03
I470	SAVIGLIANO	Piemonte	Cuneo	1.795.681,28	95.251,69	123.118,77	218.370,46	247.120,26	218.370,46
I484	SCAGNELLO	Piemonte	Cuneo	9.639,72	511,34	240,10	751,44	603,82	603,82
I512	SCARNAFIGI	Piemonte	Cuneo	109.199,11	5.792,45	6.196,11	11.990,57	5.816,42	5.816,42
I646	SERRALLUNGA D'ALBA	Piemonte	Cuneo	28.614,80	1.517,87	2.038,48	3.556,34	975,28	975,28
I659	SERRAVALLE LANGHE	Piemonte	Cuneo	16.605,61	802,10	1.099,87	1.901,97	535,23	535,23
I750	SINIO	Piemonte	Cuneo	26.022,15	1.380,34	2.731,08	4.111,42	3.531,42	3.531,42
I817	SOMANO	Piemonte	Cuneo	18.103,96	960,27	1.184,97	2.145,24	371,64	371,64
I822	SOMMARIVA DEL BOSCO	Piemonte	Cuneo	397.524,92	21.096,66	27.159,13	48.245,79	39.144,87	39.144,87
I823	SOMMARIVA FERNO	Piemonte	Cuneo	148.878,22	7.897,23	8.698,20	16.595,42	7.970,21	7.970,21
I885	STROPPO	Piemonte	Cuneo	7.850,47	416,43	969,90	1.386,32	4.069,53	1.386,32
I048	TARANTASCA	Piemonte	Cuneo	96.849,58	5.137,37	6.141,91	11.279,29	1.460,12	1.460,12
L241	TORRE MONDOVI	Piemonte	Cuneo	27.912,45	1.480,61	1.795,21	3.275,82	3.854,77	3.275,82
L252	TORRE BORMIDA	Piemonte	Cuneo	9.855,16	522,77	49,58	572,34	421,55	421,55
L278	TORRE SAN GIORGIO	Piemonte	Cuneo	27.758,98	1.472,47	-185,20	1.287,27	1.095,41	1.095,41
L281	TORRESINA	Piemonte	Cuneo	3.389,88	179,82	42,16	221,98	407,91	221,98
L367	TREISO	Piemonte	Cuneo	38.409,22	2.037,41	2.276,09	4.313,51	825,26	825,26
L410	TREZZO TINELLA	Piemonte	Cuneo	16.012,21	849,37	660,96	1.510,33	316,76	316,76
L427	TRINITÀ	Piemonte	Cuneo	111.073,78	5.891,89	5.547,70	11.439,60	11.498,52	11.439,60
L558	VALDIERI	Piemonte	Cuneo	49.606,90	2.631,39	2.513,83	5.145,22	11.876,74	5.145,22
L580	VALGRANA	Piemonte	Cuneo	38.543,04	2.044,51	2.328,22	4.372,73	926,50	926,50
L631	VALLORIANTE	Piemonte	Cuneo	7.341,82	389,45	259,45	648,90	299,55	299,55
L729	VENASCA	Piemonte	Cuneo	76.481,10	4.056,93	5.056,12	9.113,05	3.316,59	3.316,59
L758	VERDUNO	Piemonte	Cuneo	23.310,38	1.236,50	431,36	1.667,86	716,32	716,32
L771	VERNANTE	Piemonte	Cuneo	63.422,98	3.364,26	4.123,62	7.487,89	10.501,10	7.487,89
L804	VERZUOLO	Piemonte	Cuneo	422.047,42	22.387,45	32.923,46	55.310,91	52.657,28	52.657,28
L817	VEZZA D'ALBA	Piemonte	Cuneo	120.762,67	6.405,84	8.749,28	15.155,13	11.830,16	11.830,16
L841	VICOFORTE	Piemonte	Cuneo	197.175,67	10.459,17	13.003,00	23.462,17	3.844,97	3.844,97
L888	VIGNOLO	Piemonte	Cuneo	122.812,91	6.514,60	7.259,47	13.774,06	2.031,76	2.031,76
L942	VILLAFALLETTO	Piemonte	Cuneo	145.286,70	7.706,66	7.509,69	15.216,36	9.524,47	9.524,47
L974	VILLANOVA MONDOVI	Piemonte	Cuneo	365.274,42	19.375,34	28.642,94	48.018,88	60.018,92	48.018,88
L990	VILLANOVA SOLARO	Piemonte	Cuneo	33.204,47	1.761,33	2.210,24	3.971,57	3.302,75	3.302,75
M015	VILLAR SAN COSTANZO	Piemonte	Cuneo	84.511,24	4.482,89	7.540,26	12.023,15	5.821,86	5.821,86
M065	VINADIO	Piemonte	Cuneo	37.268,41	1.976,90	1.758,89	3.735,79	2.914,83	2.914,83
M063	VIOLA	Piemonte	Cuneo	20.280,28	1.074,70	4.128,22	5.202,92	15.797,79	5.202,92
M136	VOTTIGNASCO	Piemonte	Cuneo	23.749,67	1.259,80	1.360,93	2.620,73	862,47	862,47
A088	AGRATE CONTURBIA	Piemonte	Novara	71.692,30	3.796,13	5.186,12	8.982,25	2.846,78	2.846,78
A254	ARNO	Piemonte	Novara	49.579,59	2.629,79	3.556,15	6.184,98	2.829,15	2.829,15
A414	ARMENO	Piemonte	Novara	124.316,23	6.594,34	9.064,07	15.658,41	3.014,11	3.014,11
A429	ARONA	Piemonte	Novara	1.013.737,75	53.773,59	15.916,43	69.690,02	16.473,90	16.473,90
A553	BARENGO	Piemonte	Novara	37.747,56	2.002,32	113,41	2.115,73	756,70	756,70
A752	BELLINZAGO NOVARESE	Piemonte	Novara	556.502,83	29.519,62	29.074,76	58.594,39	58.201,56	58.201,56
A844	BIANDRATE	Piemonte	Novara	64.592,28	3.426,29	2.211,18	5.637,47	2.826,72	2.826,72
A911	BOCA	Piemonte	Novara	60.376,23	3.202,65	3.213,31	6.415,96	1.095,41	1.095,41
A929	BOGOGNO	Piemonte	Novara	64.356,85	3.413,80	4.381,44	7.795,24	1.732,16	1.732,16
A953	BOLZANO NOVARESE	Piemonte	Novara	55.319,62	2.934,42	3.224,60	6.159,03	831,52	831,52
B016	BORGOLAVEZZARO	Piemonte	Novara	108.762,67	5.769,30	4.313,50	10.082,80	1.793,49	1.793,49
B019	BORGOMANERO	Piemonte	Novara	1.760.548,96	93.988,10	127.354,99	220.743,09	270.263,32	220.743,09
B043	BORGO TICINO	Piemonte	Novara	285.985,70	15.170,08	16.669,16	33.839,24	10.953,84	10.953,84
B176	BRIGA NOVARESE	Piemonte	Novara	128.881,47	6.836,50	2.987,67	9.224,17	2.187,44	2.187,44
B183	BRIGNA	Piemonte	Novara	57.965,83	3.074,84	3.167,73	6.245,58	539,45	539,45
B431	CALTIGNAGA	Piemonte	Novara	122.284,84	6.486,58	7.429,92	13.915,51	2.587,31	2.587,31
B473	CAMERI	Piemonte	Novara	661.629,84	35.096,07	36.164,83	71.260,90	85.012,36	71.260,90
B823	CARRIGNANO SESIA	Piemonte	Novara	133.085,93	7.059,53	7.733,47	14.793,00	22.815,38	14.793,00



Codice catastale	Denominazione	Regione	Provincia	Fabbisogno standard monetario per la funzione sociale 2021 (A)	Incremento dotazione F.S.C. 2021 di 215,923 mln, sviluppo servizi sociali; art. 1, comma 449, lettera d) quinquies, L. 232 del 2016 (B)	Variazione dovuta all'aggiornamento della metodologia del sociale (C)	Somma tra Incremento dotazione F.S.C. 2021 di 215,923 mln e variazione dovuta all'aggiornamento della metodologia (D = B+C)	Differenza FSC 2021-2020 (E)	Risorse effettive aggiuntive (F = Minimo (D,E))
B864	CASALBELTRAME	Piemonte	Novara	39.513,15	2.095,97	1.470,56	3.566,53	1.868,00	1.868,00
B883	CASALEGGIO NOVARA	Piemonte	Novara	36.327,49	1.926,99	1.879,14	3.806,13	658,79	658,79
B887	CASALINO	Piemonte	Novara	87.775,64	4.656,05	6.031,30	10.687,35	20.630,97	10.687,35
B920	CASALVOLONE	Piemonte	Novara	37.463,96	1.987,27	2.228,19	4.215,46	9.145,46	4.215,46
C149	CASTELLAZZO NOVARESE	Piemonte	Novara	12.673,05	672,24	631,33	1.303,57	2.921,58	1.303,57
C166	CASTELLETTO SOPRA TICINO	Piemonte	Novara	593.290,56	31.471,02	28.687,62	60.158,64	76.023,53	60.158,64
C364	CAVAGLIETTO	Piemonte	Novara	16.839,38	893,24	-3,31	889,93	276,58	276,58
C365	CAVAGLIO D'AGOGNA	Piemonte	Novara	63.572,46	3.372,19	3.929,05	7.301,24	2.220,23	2.220,23
C378	CAVALLURIO	Piemonte	Novara	60.891,37	3.229,97	3.107,80	6.337,77	1.888,72	1.888,72
C483	CERANO	Piemonte	Novara	421.015,61	22.332,72	30.662,44	52.995,16	51.089,68	51.089,68
C829	COLAZZA	Piemonte	Novara	23.555,62	1.249,50	706,06	1.955,57	5.716,27	1.955,57
C826	COMIGNAGO	Piemonte	Novara	57.304,48	3.039,71	3.761,11	6.800,82	6.116,73	6.116,73
D162	CRESSA	Piemonte	Novara	76.714,29	4.069,30	5.405,29	9.474,59	1.403,08	1.403,08
D216	CUREGGIO	Piemonte	Novara	114.702,99	6.084,41	7.279,04	13.363,45	1.791,74	1.791,74
D269	DIVIGNANO	Piemonte	Novara	65.743,98	3.487,19	2.196,38	5.673,57	921,42	921,42
D247	DORMELLETO	Piemonte	Novara	182.226,45	9.665,29	11.841,46	21.687,75	3.040,31	3.040,31
D482	FARA NOVARESE	Piemonte	Novara	106.620,14	5.758,44	5.190,89	10.947,33	893,24	893,24
D575	FONTANETO D'AGOGNA	Piemonte	Novara	131.959,31	7.001,89	7.167,10	14.169,98	2.586,83	2.586,83
D872	GALLIATE	Piemonte	Novara	1.009.182,62	53.531,97	29.830,79	83.362,75	111.572,70	83.362,75
D911	GARBAGNA NOVARESE	Piemonte	Novara	61.736,83	3.274,82	3.058,59	6.333,41	2.290,16	2.290,16
D921	GARGALLO	Piemonte	Novara	84.705,00	4.493,17	5.751,78	10.244,95	1.215,30	1.215,30
E001	GHEMME	Piemonte	Novara	212.052,87	11.248,32	14.849,28	26.097,60	6.887,16	6.887,16
E120	GOZZANO	Piemonte	Novara	372.797,44	19.774,99	1.307,34	21.082,33	4.692,56	4.692,56
E143	GRANOZZO CON MONTICELLO	Piemonte	Novara	63.277,80	3.356,56	6.895,52	10.252,08	11.284,85	10.252,08
E177	GRIGNASCO	Piemonte	Novara	259.182,70	13.748,31	12.920,23	26.668,54	5.540,43	5.540,43
E314	INVORIO	Piemonte	Novara	230.295,92	12.216,02	16.782,10	28.998,11	3.224,40	3.224,40
E436	LANDIONA	Piemonte	Novara	25.293,28	1.341,68	17,66	1.359,34	802,67	802,67
E544	LESA	Piemonte	Novara	133.019,03	7.055,98	2.333,95	9.389,93	3.482,06	3.482,06
E803	MAGGIORA	Piemonte	Novara	82.080,77	4.353,96	5.515,36	9.869,32	1.240,36	1.240,36
E880	MANDELLO VITTA	Piemonte	Novara	11.669,73	619,02	855,66	1.474,68	240,45	240,45
E907	MARANO TICINO	Piemonte	Novara	81.791,94	4.338,64	3.988,20	8.326,84	1.252,78	1.252,78
F047	MASSINO VISCONTI	Piemonte	Novara	64.522,30	3.422,58	4.083,89	7.506,47	12.699,54	7.506,47
F093	MEINA	Piemonte	Novara	131.635,90	6.982,61	4.033,19	11.015,80	2.302,65	2.302,65
F188	MEZZOMERICO	Piemonte	Novara	54.210,36	2.875,58	3.002,50	5.878,08	930,88	930,88
F191	MIASINO	Piemonte	Novara	46.013,26	2.440,77	857,35	3.298,12	1.103,95	1.103,95
F317	MOMO	Piemonte	Novara	139.596,95	7.404,90	6.755,08	14.159,99	2.256,50	2.256,50
F859	NEBBIANO	Piemonte	Novara	95.864,34	5.085,11	4.807,09	9.892,20	3.742,41	3.742,41
F886	NIBBIOIA	Piemonte	Novara	35.016,15	1.857,43	920,48	2.777,91	897,65	897,65
F952	NOVARA	Piemonte	Novara	10.968.614,50	581.828,79	758.587,59	1.340.416,37	1.191.270,68	1.191.270,68
G019	OLEGGIO	Piemonte	Novara	885.772,94	46.985,71	23.014,10	69.999,82	97.156,98	69.999,82
G020	OLEGGIO CASTELLO	Piemonte	Novara	97.815,50	5.188,61	3.240,60	8.429,21	2.002,98	2.002,98
G134	ORTA SAN GIULIO	Piemonte	Novara	93.199,33	4.943,75	863,89	5.807,63	4.216,96	4.216,96
G349	PARLUZZARO	Piemonte	Novara	97.106,30	5.150,99	225,40	5.376,39	1.763,64	1.763,64
G421	PELLA	Piemonte	Novara	47.940,74	2.543,01	-91,42	2.451,59	1.916,89	1.916,89
G520	PETTENASCO	Piemonte	Novara	80.241,24	4.256,39	6.613,56	10.869,96	1.454,48	1.454,48
G703	PISANO	Piemonte	Novara	34.339,59	1.821,54	1.073,85	2.895,39	2.261,83	2.261,83
G775	POGGIO	Piemonte	Novara	65.955,67	3.503,93	2.206,11	5.710,04	1.897,44	1.897,44
G809	POMBIA	Piemonte	Novara	103.701,24	5.203,47	4.524,98	10.428,45	2.142,33	2.142,33
H001	PRATO SESIA	Piemonte	Novara	91.880,01	4.873,76	6.383,88	11.257,64	1.240,08	1.240,08
H213	RECETTO	Piemonte	Novara	42.935,44	2.277,51	1.589,47	3.865,97	1.638,94	1.638,94
H502	ROMAGNANO SESIA	Piemonte	Novara	232.773,36	12.347,43	12.419,33	24.766,76	6.156,93	6.156,93
H518	ROMENTINO	Piemonte	Novara	326.925,12	17.341,70	18.183,74	35.526,45	67.279,20	35.526,45
I025	SAN MAURIZIO D'OPAGLIO	Piemonte	Novara	162.263,24	8.607,23	468,36	9.075,59	3.422,72	3.422,72
I052	SAN NAZZARO SESIA	Piemonte	Novara	33.434,05	1.773,51	1.252,62	3.026,13	1.111,25	1.111,25
I116	SAN PIETRO MOSEZZO	Piemonte	Novara	97.135,37	5.152,53	582,02	5.734,55	3.382,55	3.382,55
I736	SILVAVENGO	Piemonte	Novara	24.969,68	1.324,51	1.725,02	3.049,54	996,66	996,66
I767	SIZZANO	Piemonte	Novara	74.357,69	3.944,29	4.542,87	8.487,16	1.128,64	1.128,64
I857	SORISO	Piemonte	Novara	33.873,96	1.796,84	1.062,05	2.858,89	673,71	673,71
I880	SOZZAGO	Piemonte	Novara	52.695,60	2.795,23	3.084,49	5.879,72	2.789,88	2.789,88
L007	SUNO	Piemonte	Novara	146.388,22	7.765,14	9.066,97	16.832,11	2.567,33	2.567,33
L104	TERDOBBIATE	Piemonte	Novara	21.494,56	1.140,18	563,55	1.703,73	426,71	426,71
L223	TORNACO	Piemonte	Novara	41.758,27	2.215,06	1.569,05	3.784,11	1.197,58	1.197,58
L356	TRECATI	Piemonte	Novara	1.455.299,78	77.196,20	85.207,27	162.403,46	193.216,67	162.403,46
L668	VAPRIO D'AGOGNA	Piemonte	Novara	45.442,48	2.410,49	3.077,56	5.488,05	629,12	629,12
L670	VARALLO POMBIA	Piemonte	Novara	268.314,54	14.232,71	13.290,21	27.482,92	20.721,46	20.721,46
L806	VESPOLATE	Piemonte	Novara	112.975,90	5.992,79	5.799,74	11.792,54	10.717,39	10.717,39
L847	VICOLLUNGO	Piemonte	Novara	37.763,10	2.003,14	530,14	2.533,28	3.775,87	2.533,28
M062	VINZAGLIO	Piemonte	Novara	25.283,66	1.341,17	1.703,96	3.045,13	3.840,81	3.045,13
M416	GATTICO-VERUNO	Piemonte	Novara	269.970,96	14.320,58	21.171,24	35.491,82	5.748,55	5.748,55
A074	AGLIÈ	Piemonte	Torino	147.159,38	7.806,05	6.016,80	13.822,85	2.952,58	2.952,58
A109	AIRASCA	Piemonte	Torino	188.103,66	9.977,94	8.932,33	18.910,27	3.500,61	3.500,61
A117	ALA DI STURA	Piemonte	Torino	26.986,94	1.431,52	1.492,96	2.924,48	2.875,05	2.875,05
A157	ALBIANO D'IVREA	Piemonte	Torino	88.596,08	4.699,57	5.649,07	10.348,64	1.517,15	1.517,15
A218	ALMESE	Piemonte	Torino	406.402,45	21.557,57	28.786,89	50.344,46	19.249,98	19.249,98
A221	ALPETTE	Piemonte	Torino	12.892,04	683,86	824,51	1.508,36	4.413,56	1.508,36
A222	ALPIGNANO	Piemonte	Torino	1.113.038,80	59.041,00	30.896,41	89.937,41	66.870,80	66.870,80
A275	ANDEZENO	Piemonte	Torino	95.816,33	5.082,57	4.736,96	9.819,53	2.462,12	2.462,12
A282	ANDRIATE	Piemonte	Torino	24.068,33	1.276,70	1.696,40	2.973,10	4.445,85	2.973,10
A295	ANGROGNA	Piemonte	Torino	40.098,62	2.127,03	3.959,88	6.086,91	7.759,97	6.086,91
A405	ARIGNANO	Piemonte	Torino	51.033,55	2.707,07	3.745,71	6.452,78	4.321,16	4.321,16
A518	AVIGLIANA	Piemonte	Torino	794.589,65	42.148,91	20.059,86	62.207,77	45.321,74	45.321,74
A525	AZEGLIO	Piemonte	Torino	64.945,53	3.445,03	4.459,37	7.904,40	7.811,08	7.811,08
A584	BAIRO	Piemonte	Torino	40.958,75	2.172,65	1.592,03	3.764,68	671,91	671,91
A587	BALANGERO	Piemonte	Torino	189.926,52	10.074,63	12.073,93	22.148,56	2.817,16	2.817,16
A590	BALDISSERO CANAVESE	Piemonte	Torino	25.813,71	1.369,28	803,32	2.172,61	613,13	613,13
A591	BALDISSERO TORINESE	Piemonte	Torino	201.875,02	10.708,44	8.180,88	18.889,31	4.170,88	4.170,88
A599	BALME	Piemonte	Torino	5.772,00	306,17	289,48	595,65	2.467,16	595,65
A607	BANCHETTE	Piemonte	Torino	243.010,60	12.890,47	21.227,81	34.118,27	35.533,92	34.118,27
A625	BARBANIA	Piemonte	Torino	82.017,27	4.350,60	4.964,33	9.314,93	1.517,12	1.517,12
A651	BARDONECCHIA	Piemonte	Torino	226.719,11	12.026,29	7.951,72	19.978,00	11.101,83	11.101,83
A673	BARONE CANAVESE	Piemonte	Torino	26.213,43	1.390,49	761,73	2.152,22	915,04	915,04
A734	BEINASCIO	Piemonte	Torino	1.246.268,20	66.108,14	25.134,36	91.242,50	46.437,10	46.437,10
A853	BIBIANA	Piemonte	Torino	210.161,30	11.147,98	17.283,58	28.431,56	31.460,00	28.431,56
A910	BOBBIO PELLICE	Piemonte	Torino	29.545,53	1.567,24	1.160,67	2.727,91	1.915,30	1.915,30
A941	BOLLENGO	Piemonte	Torino	112.869,35	5.987,14	6.446,72	12.433,86	11.163,49	11.163,49




Codice catastale	Denominazione	Regione	Provincia	Fabbisogno standard monetario per la funzione sociale 2021 (A)	Incremento dotazione F.S.C. 2021 di 215,923 mln, sviluppo servizi sociali; art. 1, comma 449, lettera d) quinquies, L. 232 del 2016 (B)	Variazione dovuta all'aggiornamento della metodologie del sociale (C)	Somma tra Incremento dotazione F.S.C. 2021 di 215,923 mln e variazione dovuta all'aggiornamento della metodologia (D = B+C)	Differenza FSC 2021-2020 (E)	Risorse effettive aggiuntive (F = Minimo (D,E))
A990	BORGARO TORINESE	Piemonte	Torino	694.934,72	36.862,73	10.432,22	47.294,94	28.939,08	28.939,08
B003	BORGIALLO	Piemonte	Torino	28.342,72	1.503,44	663,27	2.166,70	580,15	580,15
B015	BORGOFRANCO DIVREA	Piemonte	Torino	219.753,28	11.656,79	14.936,00	26.592,79	30.658,54	26.592,79
B021	BORGOMASINO	Piemonte	Torino	40.281,85	2.136,75	1.861,16	3.997,91	5.378,47	3.997,91
B024	BORGONE SUSA	Piemonte	Torino	127.300,04	6.752,61	6.092,34	12.844,96	1.803,36	1.803,36
B075	BOSCONERO	Piemonte	Torino	169.090,72	8.969,40	9.279,02	16.248,42	2.128,86	2.128,86
B121	BRANDIZZO	Piemonte	Torino	489.190,29	25.949,04	36.599,44	62.548,48	56.268,16	56.268,16
B171	BRICHERASIO	Piemonte	Torino	271.317,50	14.392,00	18.225,88	32.617,88	16.354,94	16.354,94
B205	BROSSO	Piemonte	Torino	20.663,89	1.096,11	1.071,60	2.167,71	597,95	597,95
B209	BROZZOLO	Piemonte	Torino	18.810,00	997,77	1.156,69	2.154,46	486,16	486,16
B216	BRUINO	Piemonte	Torino	486.834,45	25.824,07	28.206,67	54.030,74	14.848,97	14.848,97
B225	BRUSASCO	Piemonte	Torino	86.838,03	4.606,31	3.309,92	7.912,23	1.821,50	1.821,50
B232	BRUZOLO	Piemonte	Torino	84.433,30	4.478,75	4.141,94	8.620,69	1.322,06	1.322,06
B278	BURASCO	Piemonte	Torino	77.023,39	4.065,70	4.757,53	8.843,23	9.233,87	8.843,23
B279	BURLO	Piemonte	Torino	61.009,63	3.296,25	2.055,62	5.351,87	2.321,42	2.321,42
B284	BUSIANO	Piemonte	Torino	79.917,03	3.862,57	399,18	4.261,75	1.991,60	1.991,60
B297	BUSSOLENO	Piemonte	Torino	416.486,27	22.992,45	27.300,53	49.302,98	5.188,27	5.188,27
B305	BUTTIQUERA ALTA	Piemonte	Torino	378.307,43	20.067,27	20.294,77	40.362,04	18.387,92	18.387,92
B350	CAFASSE	Piemonte	Torino	208.978,77	10.975,16	13.923,43	24.902,59	4.905,04	4.905,04
B435	CALUSO	Piemonte	Torino	515.926,71	27.367,80	17.003,00	44.370,80	103.601,11	44.370,80
B462	CAMBIANO	Piemonte	Torino	365.038,16	19.363,40	20.364,78	39.728,18	6.025,86	6.025,86
B510	VALPRATO SOANA	Piemonte	Torino	6.182,44	327,95	240,82	568,77	679,59	568,77
B512	CAMPIGLIONE FENILE	Piemonte	Torino	71.897,47	3.813,79	5.112,39	8.926,18	11.939,29	8.926,18
B588	CANDIA CANAVESE	Piemonte	Torino	65.317,82	3.464,78	3.864,53	7.329,31	2.240,38	2.240,38
B592	CANDIOLO	Piemonte	Torino	311.186,94	16.506,87	24.805,32	41.312,19	26.454,63	26.454,63
B605	CANISCHIO	Piemonte	Torino	13.336,66	707,44	802,97	1.510,41	1.510,41	1.510,41
B628	CANTALLIPA	Piemonte	Torino	128.831,57	6.833,85	8.886,76	15.720,61	3.452,15	3.452,15
B637	CANTOIRA	Piemonte	Torino	34.910,81	1.851,84	1.749,65	3.601,49	12.851,23	3.601,49
B705	CAPRIE	Piemonte	Torino	107.128,66	5.682,63	5.929,70	11.612,32	1.526,23	1.526,23
B733	CARAVINO	Piemonte	Torino	45.330,11	2.404,53	1.330,64	3.735,17	4.160,51	3.735,17
B762	CAREMA	Piemonte	Torino	38.509,99	2.042,76	1.925,02	3.967,78	1.049,51	1.049,51
B777	CARIGNANO	Piemonte	Torino	597.598,93	31.699,56	24.461,78	56.161,34	41.308,91	41.308,91
B791	CARMAGNOLA	Piemonte	Torino	2.145.052,37	113.784,03	84.268,16	198.052,20	151.866,50	151.866,50
B867	CASALBORGONE	Piemonte	Torino	103.141,18	5.471,11	5.725,60	11.196,71	8.731,84	8.731,84
B953	CASCINETTE D'IVREA	Piemonte	Torino	79.473,55	4.215,66	3.385,66	7.601,33	1.226,08	1.226,08
B955	CASELETTE	Piemonte	Torino	176.091,77	9.340,77	10.894,59	20.235,35	14.384,03	14.384,03
B960	CASELLE TORINESE	Piemonte	Torino	842.933,16	44.713,28	24.244,09	68.957,38	59.160,83	59.160,83
C045	CASTAGNETO PO	Piemonte	Torino	81.350,06	4.315,20	424,76	4.739,96	1.574,61	1.574,61
C048	CASTAGNOLE PIEMONTE	Piemonte	Torino	108.048,12	5.731,40	5.539,15	11.270,55	11.281,72	11.270,55
C133	CASTELLAMONTE	Piemonte	Torino	673.596,93	35.730,86	46.293,07	82.023,94	77.227,11	77.227,11
C241	CASTELNUOVO NIGRA	Piemonte	Torino	21.754,48	1.153,96	1.088,91	2.242,88	2.075,84	2.075,84
C307	CASTIGLIONE TORINESE	Piemonte	Torino	363.380,87	19.275,49	23.433,07	42.708,57	4.356,45	4.356,45
C369	CAVAGNOLO	Piemonte	Torino	103.258,76	5.477,35	3.335,24	8.812,59	8.009,51	8.009,51
C404	CAVOUR	Piemonte	Torino	356.164,23	18.892,69	26.488,67	45.381,35	67.810,19	45.381,35
C487	CERCENASCO	Piemonte	Torino	89.118,64	4.727,29	4.135,44	8.862,73	2.790,40	2.790,40
C497	CERES	Piemonte	Torino	67.389,46	3.573,60	3.362,99	6.936,59	19.210,86	6.936,59
C505	CERESOLE REALE	Piemonte	Torino	9.221,06	469,15	11.791,38	12.220,51	30.177,26	12.220,51
C524	CESANA TORINESE	Piemonte	Torino	53.293,87	2.824,05	2.125,01	4.949,05	3.937,94	3.937,94
C504	CHIALAMBERTO	Piemonte	Torino	22.841,26	1.211,61	1.171,00	2.382,61	6.450,67	2.382,61
C510	CHIANOCCO	Piemonte	Torino	93.046,67	4.925,65	5.485,26	10.420,91	9.289,49	9.289,49
C524	CHIAVERANO	Piemonte	Torino	108.113,65	5.734,88	6.017,91	11.752,79	1.877,53	1.877,53
C527	CHIERI	Piemonte	Torino	2.763.871,53	146.809,22	83.964,57	230.173,79	149.006,98	149.006,98
C529	CHIESANUOVA	Piemonte	Torino	12.005,16	636,81	798,03	1.434,84	286,99	286,99
C539	CHIOMONTE	Piemonte	Torino	51.479,03	2.730,70	1.598,50	4.329,19	19.112,89	4.329,19
C565	CHIUSA DI SAN MICHELE	Piemonte	Torino	90.053,71	4.778,89	5.259,67	10.038,56	1.353,27	1.353,27
C565	CHIVASSO	Piemonte	Torino	2.195.988,34	116.485,93	137.104,27	293.590,19	260.137,55	260.137,55
C579	CHIONO	Piemonte	Torino	16.317,18	865,54	743,91	1.609,46	310,90	310,90
C711	CINTANO	Piemonte	Torino	12.705,00	673,93	276,13	950,07	198,73	198,73
C715	CINZANO	Piemonte	Torino	14.135,93	749,84	802,00	1.551,84	338,74	338,74
C722	CIRIÉ	Piemonte	Torino	1.246.619,61	66.126,78	19.586,01	85.712,79	23.179,82	23.179,82
C793	CLAVIERE	Piemonte	Torino	11.378,45	603,57	885,63	1.489,20	1.332,31	1.332,31
C801	COASSOLO TORINESE	Piemonte	Torino	84.213,60	4.467,10	6.533,11	11.000,21	6.300,50	6.300,50
C803	COAZZE	Piemonte	Torino	186.782,65	9.907,86	15.645,99	25.553,85	28.504,00	25.553,85
C890	COLLEGNO	Piemonte	Torino	3.682.852,28	195.356,44	129.882,42	325.238,86	336.685,21	325.238,86
C887	COLLERETTO CASTELNUOVO	Piemonte	Torino	19.721,59	1.046,13	785,86	1.831,99	1.201,46	1.201,46
C888	COLLERETTO GIACOSA	Piemonte	Torino	24.806,75	1.315,87	404,30	1.720,17	712,69	712,69
C955	CONDOVE	Piemonte	Torino	287.455,12	15.248,02	20.631,84	35.879,86	21.033,27	21.033,27
D008	CORIO	Piemonte	Torino	206.397,81	10.948,35	16.849,47	27.797,81	30.218,51	27.797,81
D092	COSSANO CANAVESE	Piemonte	Torino	26.581,24	1.410,00	791,92	2.201,92	782,71	782,71
D197	CUCEGLIO	Piemonte	Torino	44.888,87	2.381,12	2.497,17	4.878,29	748,05	748,05
D202	CUMIANA	Piemonte	Torino	487.365,83	25.852,26	34.783,42	60.635,68	79.676,30	60.635,68
D208	CUORGNE	Piemonte	Torino	666.181,40	35.337,51	37.717,92	73.055,42	45.641,23	45.641,23
D373	DRUENTO	Piemonte	Torino	525.977,72	27.900,42	28.283,93	56.184,36	53.247,63	53.247,63
D433	EXILLES	Piemonte	Torino	13.821,62	733,17	1.180,26	1.913,45	3.333,04	1.913,45
D520	FAVRIA	Piemonte	Torino	303.378,72	16.092,69	21.482,22	37.574,91	28.624,41	28.624,41
D524	FELETTO	Piemonte	Torino	110.155,57	5.843,19	5.552,51	11.395,70	1.667,79	1.667,79
D532	FENESTRELLE	Piemonte	Torino	32.886,32	1.744,45	2.886,78	4.130,23	14.044,39	4.130,23
D563	MONCENISIO	Piemonte	Torino	1.413,73	74,99	157,03	222,02	1.886,12	222,02
D562	PIANO	Piemonte	Torino	134.941,13	7.167,94	5.228,53	12.396,46	3.030,01	3.030,01
D608	PIORANO CANAVESE	Piemonte	Torino	38.085,86	2.020,31	891,14	2.911,46	777,25	777,25
D646	FOGLIZZO	Piemonte	Torino	119.599,25	6.244,13	4.828,25	11.172,37	1.888,95	1.888,95
D725	FORNO CANAVESE	Piemonte	Torino	210.644,66	11.173,62	13.839,17	25.012,79	7.520,01	7.520,01
D781	FRASSINETTO	Piemonte	Torino	12.402,74	657,90	208,71	866,61	525,26	525,26
D905	FRONT	Piemonte	Torino	91.827,47	4.870,98	4.160,06	9.031,03	3.278,91	3.278,91
D912	FROSSASCO	Piemonte	Torino	157.221,61	8.339,80	9.071,44	17.411,24	3.726,39	3.726,39
D931	GARZIGLIANA	Piemonte	Torino	23.335,61	1.237,83	1.245,48	2.483,31	2.017,38	2.017,38
D933	GASSINO TORINESE	Piemonte	Torino	580.313,80	30.782,67	26.296,26	57.018,94	33.778,69	33.778,69
D983	GERMAGNANO	Piemonte	Torino	70.539,69	3.741,77	3.821,29	7.563,06	2.071,01	2.071,01
E009	GIAGLIONE	Piemonte	Torino	32.119,91	1.703,80	1.761,13	3.462,92	906,32	906,32
E020	GIAVENO	Piemonte	Torino	1.045.298,24	55.447,71	13.965,75	69.413,47	189.091,40	69.413,47
E067	GIVOLETTO	Piemonte	Torino	198.298,67	10.518,73	14.308,52	24.827,25	2.871,66	2.871,66
E154	GRAVERE	Piemonte	Torino	33.452,26	1.774,47	2.355,47	4.129,95	7.572,24	4.129,95
E199	GROSCAVALLO	Piemonte	Torino	13.388,58	710,20	609,83	1.320,02	2.707,74	1.320,02
E203	GROSSO	Piemonte	Torino	50.187,35	2.662,18	2.668,95	5.331,13	1.121,68	1.121,68
E216	GRUGLIASCO	Piemonte	Torino	2.812.946,60	149.212,40	85.707,57	234.919,97	131.615,82	131.615,82



Codice catastale	Denominazione	Regione	Provincia	Fabbisogno standard monetario per la funzione sociale 2021 (A)	Incremento dotazione F.S.C. 2021 di 215,923 mln, sviluppo servizi sociali; art. 1, comma 449, lettera d) quinquies, L. 232 del 2016 (B)	Variazione dovuta all'aggiornamento della metodologie del sociale (C)	Somma tra Incremento dotazione F.S.C. 2021 di 215,923 mln e variazione dovuta all'aggiornamento della metodologia (D = B+C)	Differenza FSC 2021-2020 (E)	Risorse effettive aggiuntive (F = Minimo (D,E))
E301	INGRIA	Piemonte	Torino	2.906,40	154,17	82,47	236,64	1.649,86	236,64
E311	INVERSO PINASCA	Piemonte	Torino	33.902,36	1.796,35	1.866,68	3.685,02	642,34	642,34
E345	ISOLABELLA	Piemonte	Torino	14.246,49	755,70	67,58	823,28	330,66	330,66
E368	ISSIGLIO	Piemonte	Torino	20.147,23	1.068,71	1.469,92	2.538,63	2.466,35	2.466,35
E379	IVREA	Piemonte	Torino	2.090.656,12	110.888,59	103.221,00	214.119,59	119.122,82	119.122,82
E394	LA CASSA	Piemonte	Torino	92.637,30	4.913,93	6.424,45	11.338,38	1.821,72	1.821,72
E423	LA LOGGIA	Piemonte	Torino	482.275,44	25.582,24	26.610,40	52.192,65	34.606,83	34.606,83
E445	LANZO TORINESE	Piemonte	Torino	356.553,99	18.913,36	24.321,66	43.235,03	32.502,13	32.502,13
E484	LAURIANO	Piemonte	Torino	67.402,05	3.575,33	3.489,19	7.064,53	1.861,55	1.861,55
E518	LEINI	Piemonte	Torino	988.963,59	52.459,77	53.120,18	105.579,95	73.436,43	73.436,43
E520	LEMIE	Piemonte	Torino	12.246,39	649,61	966,79	1.616,40	1.465,66	1.465,66
E551	LESSOLO	Piemonte	Torino	101.908,18	5.405,71	4.843,60	10.249,31	1.678,62	1.678,62
E586	LEVONE	Piemonte	Torino	21.399,55	1.135,14	1.263,63	2.398,77	461,84	461,84
E635	LOCANA	Piemonte	Torino	92.120,69	4.886,53	5.227,24	10.113,77	4.796,72	4.796,72
E660	LOMBARDONE	Piemonte	Torino	83.143,64	4.410,16	4.028,29	8.438,46	1.799,53	1.799,53
E691	LOMBRIVASCO	Piemonte	Torino	57.691,52	3.070,95	2.760,97	5.831,92	1.584,95	1.584,95
E853	LORANZE	Piemonte	Torino	54.438,04	2.887,66	3.095,57	5.973,22	1.053,61	1.053,61
E758	LUSERNA SAN GIOVANNI	Piemonte	Torino	526.656,72	27.936,44	30.933,77	58.870,21	40.330,60	40.330,60
E759	LUSERNETTA	Piemonte	Torino	22.268,53	1.181,23	1.230,65	2.411,89	665,88	665,88
E763	LUSIGLIE	Piemonte	Torino	24.322,87	1.290,20	1.181,31	2.471,51	890,19	890,19
E782	MACELLO	Piemonte	Torino	56.153,01	2.978,63	4.892,88	7.861,51	6.800,38	6.800,38
E817	MACLIONE	Piemonte	Torino	20.029,59	1.062,47	924,67	1.987,14	613,59	613,59
E941	MARENTINO	Piemonte	Torino	63.689,59	3.378,41	3.399,93	6.778,34	1.415,33	1.415,33
F041	MASSELLO	Piemonte	Torino	3.430,04	181,95	288,48	470,43	2.644,65	470,43
F053	MATHI	Piemonte	Torino	219.857,93	11.662,34	11.249,09	22.911,42	3.339,45	3.339,45
F058	MATTIE	Piemonte	Torino	35.432,86	1.879,53	2.726,55	4.606,08	2.329,54	2.329,54
F067	MAZZÈ	Piemonte	Torino	222.085,81	11.780,51	20.891,48	32.661,99	37.545,63	32.661,99
F074	MEANA DI SUSÀ	Piemonte	Torino	41.008,53	2.175,29	1.800,77	3.976,06	4.702,54	3.976,06
F140	MERCENASCO	Piemonte	Torino	66.615,49	3.533,61	4.428,94	7.962,55	4.822,50	4.822,50
F182	MEZZENILE	Piemonte	Torino	44.170,35	2.343,01	2.291,99	4.635,00	12.686,52	4.635,00
F315	MOMBELLO DI TORINO	Piemonte	Torino	16.484,16	874,40	754,51	1.628,91	297,06	297,06
F318	MOMPANTERO	Piemonte	Torino	33.145,91	1.758,22	1.868,31	3.626,53	558,74	558,74
F327	MONASTERO DI LANZO	Piemonte	Torino	20.367,67	1.080,40	1.458,84	2.539,24	7.701,02	2.539,24
F335	MONCALIERI	Piemonte	Torino	4.765.778,61	252.800,13	202.383,79	455.183,92	292.094,50	292.094,50
F407	MONTALDO TORINESE	Piemonte	Torino	30.166,52	1.600,18	47,76	1.647,94	465,69	465,69
F411	MONTALENGHE	Piemonte	Torino	42.606,49	2.260,06	2.034,40	4.294,46	3.835,95	3.835,95
F420	MONTALTO DORA	Piemonte	Torino	200.705,37	10.646,39	9.557,00	20.203,39	3.510,28	3.510,28
F422	MONTANARO	Piemonte	Torino	324.606,55	17.218,71	20.555,88	37.774,59	40.117,97	37.774,59
F651	MONTEU DA PO	Piemonte	Torino	41.122,06	2.181,31	1.931,52	4.112,83	6.530,82	4.112,83
F733	MORIONDO TORINESE	Piemonte	Torino	36.543,30	1.938,43	1.946,07	3.886,50	741,23	741,23
F889	NICHELINO	Piemonte	Torino	3.553.842,79	188.513,15	95.202,03	283.715,18	176.697,22	176.697,22
F906	NOASCA	Piemonte	Torino	8.357,67	443,33	397,50	840,83	621,55	621,55
F925	NOLE	Piemonte	Torino	396.533,92	21.034,09	26.543,97	47.578,06	42.118,95	42.118,95
F927	NOMAGLIO	Piemonte	Torino	14.827,94	786,55	553,74	1.340,28	412,71	412,71
F941	NOVE	Piemonte	Torino	475.305,62	25.215,52	26.483,25	51.698,79	61.833,38	51.698,79
F948	NOVALESA	Piemonte	Torino	27.543,57	1.461,05	2.394,89	3.855,94	3.845,94	3.845,94
Q010	DOGLIANO	Piemonte	Torino	65.156,38	3.455,32	3.454,71	6.910,03	902,69	902,69
Q087	DIRASSANO	Piemonte	Torino	1.637.375,11	86.854,36	58.679,43	145.535,76	107.601,84	107.601,84
Q109	ORIO CANAVESE	Piemonte	Torino	38.018,24	2.016,67	108,80	2.125,47	714,46	714,46
Q151	OSASCO	Piemonte	Torino	66.965,40	3.522,23	2.591,76	6.113,99	1.309,65	1.309,65
Q152	OSASIO	Piemonte	Torino	31.929,27	1.893,68	426,01	2.319,69	1.157,14	1.157,14
Q196	OUX	Piemonte	Torino	200.197,37	10.619,44	14.469,12	25.088,57	4.261,33	4.261,33
Q202	OZEGNA	Piemonte	Torino	59.772,21	3.170,61	3.459,85	6.630,46	1.198,13	1.198,13
Q282	PALAZZO CANAVESE	Piemonte	Torino	38.296,45	2.031,43	4,81	2.036,24	949,97	949,97
Q303	PANCALIERI	Piemonte	Torino	118.244,91	6.272,29	6.222,67	12.494,96	13.194,03	12.494,96
Q330	PAELLA	Piemonte	Torino	19.314,39	1.024,53	-217,52	807,01	492,63	492,63
Q387	PAVAROLO	Piemonte	Torino	49.549,79	2.628,36	153,61	2.781,98	1.009,18	1.009,18
Q392	PAVONE CANAVESE	Piemonte	Torino	217.594,69	11.542,28	10.041,57	21.583,85	6.921,76	6.921,76
Q398	PECETTO TORINESE	Piemonte	Torino	233.199,73	12.370,05	3.639,80	16.009,85	4.048,79	4.048,79
G462	PEROSA CANAVESE	Piemonte	Torino	21.823,91	1.157,65	1.670,82	2.828,47	502,45	502,45
G463	PEROSA ARGENTINA	Piemonte	Torino	208.458,86	11.057,67	13.214,39	24.272,06	6.931,85	6.931,85
G465	PERRERO	Piemonte	Torino	38.109,64	2.021,52	2.060,88	4.082,40	6.496,19	4.082,40
G477	PERTUSIO	Piemonte	Torino	34.182,02	1.813,18	1.692,77	3.505,95	1.201,54	1.201,54
G505	PESSINETTO	Piemonte	Torino	33.677,65	1.786,43	2.019,76	3.806,18	6.537,00	3.806,18
G559	PIANEZZA	Piemonte	Torino	946.439,00	50.203,74	21.296,70	71.500,43	79.535,72	71.500,43
G672	PINASCA	Piemonte	Torino	162.063,15	8.596,62	11.694,75	20.291,37	2.098,55	2.098,55
G674	PINEROLO	Piemonte	Torino	3.099.426,55	164.408,69	166.989,35	331.398,04	313.187,25	313.187,25
G678	PINO TORINESE	Piemonte	Torino	535.346,75	28.397,40	5.325,84	33.723,24	6.844,84	6.844,84
G684	PIOBESI TORINESE	Piemonte	Torino	198.271,04	10.517,26	9.382,92	19.900,18	3.153,17	3.153,17
G691	PIOSSASCO	Piemonte	Torino	1.107.531,91	58.748,89	28.814,52	87.563,42	79.249,81	79.249,81
G705	PISCINA	Piemonte	Torino	190.979,84	10.130,50	9.258,56	19.389,06	25.481,21	19.389,06
G719	PIVERONE	Piemonte	Torino	71.234,10	3.778,60	4.493,46	8.272,06	20.325,97	8.272,06
G777	POIRINO	Piemonte	Torino	659.747,37	34.996,22	27.669,00	62.665,21	33.673,60	33.673,60
G805	POMARETTO	Piemonte	Torino	53.389,13	2.832,02	3.250,48	6.082,50	7.880,68	6.082,50
G826	PONT-CANAVESE	Piemonte	Torino	218.499,95	11.590,30	14.999,19	26.589,49	13.760,60	13.760,60
G900	PORTE	Piemonte	Torino	56.288,62	2.984,76	2.808,67	5.793,43	1.098,76	1.098,76
G973	PRAGELATO	Piemonte	Torino	44.197,65	2.344,46	2.837,31	5.181,77	3.078,39	3.078,39
G978	PRALI	Piemonte	Torino	15.985,93	847,97	900,22	1.748,19	7.198,29	1.748,19
G979	PRALORNO	Piemonte	Torino	103.231,86	5.475,92	6.721,59	12.197,52	14.535,59	12.197,52
Q282	PRAMOLLO	Piemonte	Torino	12.043,75	638,86	682,44	1.321,30	336,35	336,35
Q286	PRAROSTINO	Piemonte	Torino	68.619,64	3.639,92	3.662,48	7.302,39	890,90	890,90
Q288	PRASCORSANO	Piemonte	Torino	33.662,99	1.785,65	1.831,56	3.617,21	736,85	736,85
Q297	PRATIGLIONE	Piemonte	Torino	26.858,73	1.424,72	1.751,22	3.176,94	554,49	554,49
H100	QUAGLIUZZO	Piemonte	Torino	15.008,91	796,15	545,92	1.342,07	352,78	352,78
H120	QUASSOLO	Piemonte	Torino	17.639,96	935,71	1.008,29	1.943,91	404,08	404,08
H127	QUINCINETTO	Piemonte	Torino	57.715,60	3.061,52	3.318,34	6.379,86	1.146,97	1.146,97
H207	REANO	Piemonte	Torino	87.330,88	4.632,46	4.804,30	9.436,76	1.335,09	1.335,09
H270	REBORDONE	Piemonte	Torino	4.044,37	214,53	1.820,36	2.034,89	3.445,15	2.034,89
H333	RIVALBA	Piemonte	Torino	58.686,34	3.113,01	3.730,52	6.843,53	1.258,29	1.258,29
H335	RIVALTA DI TORINO	Piemonte	Torino	1.360.087,21	72.145,66	74.500,95	146.646,60	144.263,88	144.263,88
H337	RIVA PRESSO CHIERI	Piemonte	Torino	236.067,39	12.522,17	18.273,47	30.795,64	45.121,46	30.795,64
H338	RIVARA	Piemonte	Torino	143.886,75	7.632,99	2.865,39	10.499,13	2.289,55	2.289,55
H340	RIVAROLO CANAVESE	Piemonte	Torino	842.182,33	44.673,46	25.887,30	70.560,76	14.684,26	14.684,26
H344	RIVAROSSA	Piemonte	Torino	70.529,33	3.741,22	5.632,68	9.373,90	4.251,88	4.251,88
H355	RIVOLI	Piemonte	Torino	3.736.392,75	198.196,49	85.447,83	283.644,32	148.010,40	148.010,40



Codice catastale	Denominazione	Regione	Provincia	Fabbisogno standard monetario per la funzione sociale 2021 (A)	Incremento dotazione F.S.C. 2021 di 215,923 mln, sviluppo servizi sociali; art. 1, comma 419, lettera d) quinquies, L. 232 del 2016 (B)	Variazione dovuta all'aggiornamento della metodologia del sociale (C)	Somma tra Incremento dotazione F.S.C. 2021 di 215,923 mln e variazione dovuta all'aggiornamento della metodologia (D = B+C)	Differenza FSC 2021-2020 (E)	Risorse effettive aggiuntive (F = Minimo (D,E))
H367	ROBASSOMERO	Piemonte	Torino	168.624,21	8.944,65	648,27	9.592,92	3.357,28	3.357,28
H386	ROCCA CANAVESE	Piemonte	Torino	90.224,15	4.785,93	6.130,20	10.916,12	5.855,10	5.855,10
H498	ROLETO	Piemonte	Torino	104.907,49	5.564,80	3.962,45	9.527,25	1.547,68	1.547,68
H511	ROMANO CANAVESE	Piemonte	Torino	133.947,20	7.105,21	7.563,26	14.668,48	6.685,97	6.685,97
H539	RONCO CANAVESE	Piemonte	Torino	19.397,27	1.028,93	776,58	1.805,51	3.598,61	1.805,51
H547	RONDISSONE	Piemonte	Torino	94.912,26	5.034,61	8.121,53	13.156,14	4.686,12	4.686,12
H554	ROSA	Piemonte	Torino	11.472,01	608,53	1.006,11	1.614,64	1.613,47	1.613,47
H555	ROURE	Piemonte	Torino	45.971,87	2.438,57	2.591,34	5.029,91	1.257,53	1.257,53
H563	ROSTA	Piemonte	Torino	260.828,48	13.835,61	13.930,47	27.766,08	4.934,02	4.934,02
H627	RUBIANA	Piemonte	Torino	127.591,71	6.768,09	9.625,62	16.393,71	18.372,10	16.393,71
H631	RUEGLIO	Piemonte	Torino	40.640,56	2.155,77	1.944,71	4.100,48	1.208,32	1.208,32
H684	SALBERTRAND	Piemonte	Torino	28.062,40	1.488,57	1.544,95	3.033,51	3.807,55	3.033,51
H691	SALASSA	Piemonte	Torino	86.755,81	4.601,95	5.476,48	10.078,44	1.300,81	1.300,81
H702	SALERANO CANAVESE	Piemonte	Torino	21.255,25	1.127,48	96,54	1.224,02	376,90	376,90
H724	SALZA DI PINEROLO	Piemonte	Torino	3.944,62	209,24	376,48	585,72	1.011,06	585,72
H733	SAMONE	Piemonte	Torino	76.450,75	4.055,92	3.949,58	7.995,50	1.226,79	1.226,79
H775	SAN BENIGNO CANAVESE	Piemonte	Torino	342.766,65	18.182,01	23.447,21	41.629,23	44.629,23	41.629,23
H789	SAN CARLO CANAVESE	Piemonte	Torino	221.008,52	11.723,37	12.933,21	24.656,58	2.954,10	2.954,10
H804	SAN COLOMBO BELMONTE	Piemonte	Torino	14.862,21	778,82	897,99	1.476,81	549,04	549,04
H820	SAN DIDERO	Piemonte	Torino	20.641,94	1.094,95	542,67	1.637,62	859,34	859,34
H847	SAN FRANCESCO AL CAMPO	Piemonte	Torino	250.668,18	13.296,72	11.275,79	24.572,51	3.701,51	3.701,51
H855	SANGANO	Piemonte	Torino	219.611,26	11.649,25	10.703,72	22.352,97	3.719,88	3.719,88
H862	SAN GERMANO CHISONE	Piemonte	Torino	102.506,17	5.437,43	8.008,78	13.446,21	1.501,85	1.501,85
H873	SAN GILLO	Piemonte	Torino	158.458,33	8.405,40	9.022,80	17.428,20	3.075,46	3.075,46
H890	SAN GIORGIO CANAVESE	Piemonte	Torino	132.575,61	7.032,46	5.853,66	12.886,12	4.111,79	4.111,79
H900	SAN GIORIO DI SUSÀ	Piemonte	Torino	51.795,07	2.747,46	1.975,97	4.723,43	866,03	866,03
H936	SAN GIUSTO CANAVESE	Piemonte	Torino	181.485,85	9.628,89	11.490,81	21.171,70	2.964,23	2.964,23
H997	SAN MARTINO CANAVESE	Piemonte	Torino	34.645,31	1.837,76	1.942,64	3.780,39	887,86	887,86
I024	SAN MAURIZIO CANAVESE	Piemonte	Torino	595.201,19	31.572,37	35.779,32	67.351,69	79.680,90	67.351,69
I030	SAN MAURO TORINESE	Piemonte	Torino	1.274.230,71	67.591,41	35.446,49	103.037,90	19.742,09	19.742,09
I050	SAN PIETRO VAL LEMINA	Piemonte	Torino	76.161,41	4.039,97	701,02	4.740,99	1.586,02	1.586,02
I126	SAN PONSÒ	Piemonte	Torino	9.940,53	527,29	585,66	1.112,95	908,26	908,26
I137	SAN RAFFAELE CIMENA	Piemonte	Torino	163.276,59	8.660,99	7.742,56	16.403,54	2.707,16	2.707,16
I152	SAN SEBASTIANO DA PO	Piemonte	Torino	97.704,58	5.182,73	8.376,97	13.559,70	4.860,07	4.860,07
I154	SAN SECONDO DI PINEROLO	Piemonte	Torino	219.623,00	11.649,87	13.380,08	25.029,96	2.790,03	2.790,03
I258	SANT'AMBROGIO DI TORINO	Piemonte	Torino	282.606,59	14.990,94	17.565,28	32.556,21	20.364,18	20.364,18
I296	SANT'ANTONINO DI SUSÀ	Piemonte	Torino	263.541,85	13.979,54	15.886,79	29.866,34	30.686,69	29.866,34
I327	SANTENA	Piemonte	Torino	688.105,89	36.500,49	24.926,44	61.426,93	37.898,09	37.898,09
I465	SAUZE DI CESANA	Piemonte	Torino	12.639,81	670,48	1.241,55	1.912,03	783,56	783,56
I466	SAUZE D'OULX	Piemonte	Torino	66.417,87	3.523,13	4.467,60	7.990,73	4.091,72	4.091,72
I490	SCALENGHE	Piemonte	Torino	188.798,19	10.014,25	11.711,04	21.725,29	16.712,90	16.712,90
I511	SCARMAGNO	Piemonte	Torino	35.060,23	1.859,77	4.218,36	6.078,12	1.528,53	1.528,53
I539	SCIOLZE	Piemonte	Torino	75.935,68	4.028,00	3.858,97	7.886,96	1.639,48	1.639,48
I692	SESTRIERE	Piemonte	Torino	47.316,02	2.509,87	5.850,65	8.360,52	3.791,67	3.791,67
I701	SETTIMO ROTTIARO	Piemonte	Torino	24.608,62	1.305,36	1.085,06	2.390,44	1.888,11	1.888,11
I702	SETTIMO VITTONI	Piemonte	Torino	87.070,04	4.619,62	5.906,73	10.526,35	9.656,29	9.656,29
I703	SETTIMO TORINESE	Piemonte	Torino	3.564.807,23	189.994,75	246.699,88	435.777,72	159.117,31	159.117,31
I805	SIPRONE	Piemonte	Torino	52.157,42	2.765,69	2.852,71	5.618,40	5.170,34	5.170,34
I859	STRAMBINELLO	Piemonte	Torino	11.650,95	618,55	236,77	925,32	296,30	296,30
I870	STRAMBINO	Piemonte	Torino	363.772,08	19.296,24	29.001,64	48.297,88	48.297,88	48.297,88
L013	SUSA	Piemonte	Torino	453.470,33	24.584,73	26.880,14	51.254,86	48.240,87	48.240,87
L066	TAVAGNASCO	Piemonte	Torino	38.056,96	2.018,73	2.173,45	4.192,17	993,28	993,28
L219	TORINO	Piemonte	Torino	107.050.728,30	5.678.492,50	-1.781.595,88	3.896.896,61	5.039.492,60	3.896.896,61
L238	TORRAZZA PIEMONTE	Piemonte	Torino	136.551,09	7.243,34	6.135,22	13.378,55	3.418,29	3.418,29
L247	TORRE CANAVESE	Piemonte	Torino	26.764,60	1.419,72	-52,60	1.367,12	672,09	672,09
L277	TORRE PELLICE	Piemonte	Torino	321.007,77	17.027,82	19.503,11	36.530,93	45.184,62	36.530,93
L327	TRANA	Piemonte	Torino	215.374,31	11.424,50	15.599,44	27.023,95	38.862,35	27.023,95
L340	TRAVES	Piemonte	Torino	27.390,80	1.452,94	2.022,99	3.475,93	3.818,24	3.475,93
L345	TRAVARESELLA	Piemonte	Torino	17.428,37	924,49	625,74	1.550,23	834,20	834,20
L445	TROFARELLO	Piemonte	Torino	691.870,99	36.700,21	28.263,54	64.963,75	10.093,31	10.093,31
L515	USSEALX	Piemonte	Torino	10.983,94	582,64	719,08	1.301,73	3.977,02	1.301,73
L516	USSEGLIO	Piemonte	Torino	12.089,92	641,31	895,79	1.537,10	4.317,44	1.537,10
L538	VAIE	Piemonte	Torino	78.751,51	4.177,36	4.916,34	9.093,71	965,66	965,66
L555	VAL DELLA TORRE	Piemonte	Torino	227.691,04	12.077,84	17.842,83	29.720,67	14.715,55	14.715,55
L578	VALGIOIE	Piemonte	Torino	44.827,54	2.377,87	2.651,76	5.029,63	5.713,19	5.029,63
L629	VALLO TORINESE	Piemonte	Torino	36.830,87	1.953,69	1.817,13	3.770,82	677,33	677,33
L644	VALPERGA	Piemonte	Torino	193.616,20	10.270,45	11.313,87	21.584,32	2.267,69	2.267,69
L685	VARISELLA	Piemonte	Torino	42.114,74	2.233,97	1.931,19	4.165,16	613,60	613,60
L698	VAUDA CANAVESE	Piemonte	Torino	75.204,16	3.989,20	3.929,77	7.918,96	9.044,98	7.918,96
L726	VENAUS	Piemonte	Torino	46.500,16	2.466,60	1.307,68	3.774,28	968,23	968,23
L727	VENARIA REALE	Piemonte	Torino	2.512.528,09	133.276,74	74.372,59	207.649,33	118.172,11	118.172,11
L779	VEROLENGO	Piemonte	Torino	278.490,39	14.772,49	15.659,99	30.432,48	54.680,44	30.432,48
L787	VERRUA SAVOIA	Piemonte	Torino	72.903,97	3.867,18	5.148,28	9.015,46	6.398,43	6.398,43
L811	VESTIGNE	Piemonte	Torino	40.766,35	2.162,45	2.418,44	4.580,89	6.341,71	4.580,89
L830	VIALFRE	Piemonte	Torino	10.585,92	561,53	550,61	1.112,14	385,18	385,18
L857	VIRACCO	Piemonte	Torino	25.203,69	1.336,93	1.534,24	2.871,17	874,00	874,00
L898	VIGONE	Piemonte	Torino	328.443,61	17.422,25	23.781,78	41.184,03	42.340,07	41.184,03
L948	VILLAFRANCA PIEMONTE	Piemonte	Torino	265.679,52	14.145,96	14.748,79	28.894,77	4.270,27	4.270,27
L982	VILLANDIA CANAVESE	Piemonte	Torino	59.785,44	3.171,36	2.591,83	5.763,20	800,48	800,48
L999	VILLAR DORA	Piemonte	Torino	153.098,52	8.121,09	7.638,35	15.759,44	2.038,20	2.038,20
M002	VILLARBASSE	Piemonte	Torino	182.049,53	9.656,79	2.594,06	12.250,85	3.461,18	3.461,18
M004	VILLAREGGIA	Piemonte	Torino	57.642,02	3.057,81	3.461,73	6.519,34	5.124,34	5.124,34
M007	VILLAR FOCCHIARDO	Piemonte	Torino	110.183,30	5.844,66	5.816,48	11.451,14	5.122,99	5.122,99
M013	VILLAR PELLICE	Piemonte	Torino	64.921,09	3.443,73	3.565,33	7.009,06	3.572,91	3.572,91
M014	VILLAR PEROSA	Piemonte	Torino	262.741,94	13.937,11	15.599,51	29.536,63	7.262,10	7.262,10
M027	VILLASTELLONE	Piemonte	Torino	270.269,39	14.336,41	12.690,56	27.026,97	4.794,99	4.794,99
M060	VINOVO	Piemonte	Torino	913.443,40	48.453,49	21.438,81	69.892,30	47.009,76	47.009,76
M069	VIRLE PIEMONTE	Piemonte	Torino	59.317,18	3.146,47	5.409,76	8.556,24	8.620,38	8.556,24
M071	VISCHE	Piemonte	Torino	72.102,91	3.824,69	4.984,20	8.808,89	1.204,16	1.204,16
M080	VISTRORIO	Piemonte	Torino	26.002,41	1.379,29	0,45	1.379,74	688,11	688,11
M094	VIÙ	Piemonte	Torino	61.852,78	3.280,97	3.927,86	7.208,64	22.298,19	7.208,64
M122	VOLPIANO	Piemonte	Torino	951.434,95	50.468,75	15.526,04	65.994,78	12.189,22	12.189,22
M133	VOLVERA	Piemonte	Torino	449.462,06	23.841,66	22.112,80	45.954,46	26.647,90	26.647,90
M516	MAPPANO	Piemonte	Torino	379.619,82	20.136,89	253.377,50	273.514,39	4.977,76	4.977,76
M405	VAL DI CHY	Piemonte	Torino	66.915,33	3.549,52	4.433,20	7.982,71	10.608,39	7.982,71



Codice catastale	Denominazione	Regione	Provincia	Fabbisogno standard monetario per la funzione sociale 2021 (A)	Incremento dotazione F.S.C. 2021 di 215,923 mln, sviluppo servizi sociali; art. 1, comma 419, lettera d) quinquies, L. 232 del 2016 (B)	Variazione dovuta all'aggiornamento della metodologia del sociale (C)	Somma tra Incremento dotazione F.S.C. 2021 di 215,923 mln e variazione dovuta all'aggiornamento della metodologia (D = B+C)	Differenza FSC 2021-2020 (E)	Risorse effettive aggiuntive (F = Minimo (D,E))
M415	VALCHUSA	Piemonte	Torino	61.211,75	3.246,97	2.603,57	5.850,54	9.065,61	5.850,54
A317	ANTRONA SCHIERANCO	Piemonte	Verbano-Cusio-Ossola	22.726,38	1.205,52	980,97	2.186,49	1.631,26	1.631,26
A325	ANZOLA D'OSSOLA	Piemonte	Verbano-Cusio-Ossola	18.257,64	968,47	496,77	1.465,24	1.492,97	1.465,24
A409	ARIZZANO	Piemonte	Verbano-Cusio-Ossola	96.708,80	5.129,91	4.399,36	9.529,26	2.640,97	2.640,97
A427	AROLA	Piemonte	Verbano-Cusio-Ossola	11.178,88	592,98	973,18	1.566,17	965,79	965,79
A497	AURANO	Piemonte	Verbano-Cusio-Ossola	6.406,83	339,85	2.182,61	2.522,46	4.626,19	2.522,46
A534	BACENO	Piemonte	Verbano-Cusio-Ossola	43.966,14	2.332,18	2.898,38	5.230,56	1.471,82	1.471,82
A610	BANNO ANZINO	Piemonte	Verbano-Cusio-Ossola	24.687,85	1.309,56	676,65	2.186,21	1.059,95	1.059,95
A725	BAVENO	Piemonte	Verbano-Cusio-Ossola	349.989,98	18.564,70	32.005,75	50.570,44	40.663,86	40.663,86
A733	BEE	Piemonte	Verbano-Cusio-Ossola	35.882,94	1.902,35	2.117,06	4.019,41	6.032,69	4.019,41
A742	BELGIRATE	Piemonte	Verbano-Cusio-Ossola	26.373,53	1.398,98	1.423,03	2.822,01	1.252,24	1.252,24
A834	BEURA-CARDEZZA	Piemonte	Verbano-Cusio-Ossola	79.889,87	4.237,75	4.506,25	8.744,00	1.885,19	1.885,19
A925	BOGNANCO	Piemonte	Verbano-Cusio-Ossola	12.643,00	670,65	562,06	1.232,70	810,26	810,26
B527	BROVELLO-CARPUGNINO	Piemonte	Verbano-Cusio-Ossola	32.196,22	1.707,95	3.084,23	4.792,18	5.676,01	4.792,18
B280	CALASSA-CASTIGLIONE	Piemonte	Verbano-Cusio-Ossola	30.927,24	1.764,13	1.528,14	3.292,26	676,72	676,72
B403	CAMBASCA	Piemonte	Verbano-Cusio-Ossola	80.008,05	4.350,11	6.217,68	10.567,77	9.471,38	9.471,38
B510	CANNERO RIVIERA	Piemonte	Verbano-Cusio-Ossola	60.872,88	3.229,90	2.981,98	6.210,96	3.633,23	3.633,23
B515	CANNOBIO	Piemonte	Verbano-Cusio-Ossola	379.015,80	20.104,85	28.206,87	48.311,72	100.037,92	48.311,72
B594	CAPREZZO	Piemonte	Verbano-Cusio-Ossola	8.341,95	442,50	1.407,32	1.849,81	1.947,40	1.849,81
B876	CASALE CORTE CERRO	Piemonte	Verbano-Cusio-Ossola	193.900,57	10.290,21	16.178,99	26.469,20	26.941,44	26.469,20
C478	CEPPO MORELLI	Piemonte	Verbano-Cusio-Ossola	18.504,04	981,54	965,17	1.946,72	2.004,03	1.946,72
C567	CESARA	Piemonte	Verbano-Cusio-Ossola	31.546,05	1.673,36	1.989,41	3.662,77	2.187,33	2.187,33
D099	COSSOGNO	Piemonte	Verbano-Cusio-Ossola	28.249,06	1.498,47	2.360,49	3.858,95	11.320,91	3.858,95
D134	GRAVEGGIA	Piemonte	Verbano-Cusio-Ossola	37.729,90	2.001,38	2.245,96	4.247,33	19.287,71	4.247,33
D168	CREVOLADOSSOLA	Piemonte	Verbano-Cusio-Ossola	272.089,75	14.432,97	20.771,09	35.204,05	43.203,95	35.204,05
D177	CRODO	Piemonte	Verbano-Cusio-Ossola	86.968,12	4.613,21	3.488,87	8.102,09	19.146,94	8.102,09
D332	DOMODOSSOLA	Piemonte	Verbano-Cusio-Ossola	1.487.353,75	77.835,60	68.759,06	146.594,85	224.421,46	146.594,85
D374	DRUOGNO	Piemonte	Verbano-Cusio-Ossola	53.410,92	2.833,18	4.610,45	7.443,62	1.900,85	1.900,85
D706	FORMAZZA	Piemonte	Verbano-Cusio-Ossola	24.502,34	1.299,72	1.901,76	3.201,48	2.137,35	2.137,35
D984	GERMAGNO	Piemonte	Verbano-Cusio-Ossola	9.362,08	496,61	506,86	1.003,47	2.980,48	1.003,47
E003	GHIFFA	Piemonte	Verbano-Cusio-Ossola	126.851,56	6.728,83	8.667,41	15.395,23	3.185,04	3.185,04
E028	GIGNESE	Piemonte	Verbano-Cusio-Ossola	58.036,10	3.078,52	5.099,39	8.177,91	19.819,46	8.177,91
E153	GRAVELLONA TOCE	Piemonte	Verbano-Cusio-Ossola	509.716,04	27.037,82	37.403,35	64.441,18	67.389,02	64.441,18
E289	GURRO	Piemonte	Verbano-Cusio-Ossola	12.822,07	680,15	735,78	1.415,92	4.246,29	1.415,92
E304	INTRAGNA	Piemonte	Verbano-Cusio-Ossola	4.372,92	231,96	1.932,39	2.164,35	4.835,79	2.164,35
E685	LOREGLIA	Piemonte	Verbano-Cusio-Ossola	13.692,70	726,33	539,68	1.266,01	444,45	444,45
E790	MACIGNAGA	Piemonte	Verbano-Cusio-Ossola	33.876,63	1.796,98	245,29	2.042,27	2.287,93	2.042,27
E795	MADONNA DEL SASSO	Piemonte	Verbano-Cusio-Ossola	20.259,96	1.074,69	1.405,07	2.479,75	2.087,98	2.087,98
E853	MALESCO	Piemonte	Verbano-Cusio-Ossola	79.485,06	4.216,28	5.392,59	9.608,87	20.096,70	9.608,87
F010	MASERA	Piemonte	Verbano-Cusio-Ossola	77.157,46	4.092,81	6.218,78	10.317,59	8.495,96	8.495,96
F048	MASSOLA	Piemonte	Verbano-Cusio-Ossola	6.409,76	340,00	378,53	716,54	530,53	530,53
F146	MERGOZZO	Piemonte	Verbano-Cusio-Ossola	122.599,50	6.503,27	5.690,66	12.193,94	7.253,79	7.253,79
F182	MAZZINA	Piemonte	Verbano-Cusio-Ossola	19.182,36	1.017,53	1.021,47	2.038,99	1.873,07	1.873,07
F483	MONTECRESTESE	Piemonte	Verbano-Cusio-Ossola	70.135,77	3.720,34	5.618,40	9.338,74	17.782,15	9.338,74
F639	MONTESCHENO	Piemonte	Verbano-Cusio-Ossola	21.180,20	1.123,50	1.710,43	2.833,93	3.885,88	2.833,93
F932	NONO	Piemonte	Verbano-Cusio-Ossola	37.692,45	1.996,86	2.336,32	4.333,18	1.047,63	1.047,63
G007	OGGEBBIO	Piemonte	Verbano-Cusio-Ossola	44.925,09	2.337,45	2.914,41	4.951,84	9.094,11	4.951,84
G052	OMEGNA	Piemonte	Verbano-Cusio-Ossola	1.025.115,90	55.127,63	9.513,38	65.740,71	91.062,27	65.740,71
G117	ORNAVASSO	Piemonte	Verbano-Cusio-Ossola	193.515,95	10.265,08	9.891,55	19.956,63	4.393,49	4.393,49
G280	PALLANZANO	Piemonte	Verbano-Cusio-Ossola	68.220,89	3.618,77	3.222,84	6.841,61	1.328,42	1.328,42
G500	PEDIMULERA	Piemonte	Verbano-Cusio-Ossola	92.914,88	4.928,66	3.288,72	8.217,38	1.740,66	1.740,66
G558	PIEVE VERGONTE	Piemonte	Verbano-Cusio-Ossola	140.124,69	7.432,90	9.893,06	17.315,96	2.650,45	2.650,45
H030	PREMENO	Piemonte	Verbano-Cusio-Ossola	37.338,43	1.980,61	3.213,32	5.193,94	21.499,81	5.193,94
H033	PREMA	Piemonte	Verbano-Cusio-Ossola	27.426,21	1.454,82	1.063,64	2.518,46	1.239,99	1.239,99
H037	PREMOSELLO-CHIOVENDA	Piemonte	Verbano-Cusio-Ossola	116.737,13	6.192,31	8.066,23	14.258,53	21.396,38	14.258,53
H106	QUARNA SOPRA	Piemonte	Verbano-Cusio-Ossola	13.046,40	692,04	1.027,12	1.719,16	2.887,73	1.719,16
H107	QUARNA SOTTO	Piemonte	Verbano-Cusio-Ossola	20.035,05	1.062,76	1.440,21	2.502,97	3.481,30	2.502,97
H203	RE	Piemonte	Verbano-Cusio-Ossola	36.580,21	1.940,39	2.220,76	4.161,16	3.127,71	3.127,71
H777	SAN BERNARDINO VERBANO	Piemonte	Verbano-Cusio-Ossola	70.841,64	3.757,79	6.239,99	9.997,77	7.613,50	7.613,50
I249	SANTA MARIA MAGGIORE	Piemonte	Verbano-Cusio-Ossola	76.389,93	4.052,09	4.708,22	8.760,32	33.296,66	8.760,32
I976	STRESA	Piemonte	Verbano-Cusio-Ossola	383.102,14	20.321,61	26.864,12	47.185,72	27.657,67	27.657,67
L187	TOCENO	Piemonte	Verbano-Cusio-Ossola	31.215,01	1.655,80	2.787,98	4.443,78	12.349,15	4.443,78
L333	TRAREGO VIGGIONA	Piemonte	Verbano-Cusio-Ossola	21.631,56	1.147,44	1.557,78	2.705,22	4.861,95	2.705,22
L336	TRASQUERA	Piemonte	Verbano-Cusio-Ossola	8.988,80	476,81	591,62	1.068,43	783,15	783,15
L450	FRONTANO	Piemonte	Verbano-Cusio-Ossola	93.168,14	4.942,09	5.492,19	10.434,28	5.125,09	5.125,09
L551	VALSTRONA	Piemonte	Verbano-Cusio-Ossola	63.643,43	3.375,96	5.708,61	9.084,57	1.229,48	1.229,48
L666	VANZONE CON SAN CARLO	Piemonte	Verbano-Cusio-Ossola	22.066,19	1.170,50	1.394,83	2.565,33	3.194,31	2.565,33
L691	VARZO	Piemonte	Verbano-Cusio-Ossola	113.014,77	5.994,85	8.335,66	14.330,52	24.344,07	14.330,52
L746	VERBANIA	Piemonte	Verbano-Cusio-Ossola	2.687.445,85	142.555,23	146.883,55	289.438,78	512.348,71	289.438,78
L889	VIGNONE	Piemonte	Verbano-Cusio-Ossola	49.776,64	2.640,40	4.195,54	6.835,94	2.824,28	2.824,28
L906	VILLADOSSOLA	Piemonte	Verbano-Cusio-Ossola	471.215,15	24.995,55	30.321,70	55.317,24	57.812,06	55.317,24
M042	VILLETTE	Piemonte	Verbano-Cusio-Ossola	12.366,45	655,98	889,27	1.545,24	5.599,04	1.545,24
M111	VOGGNA	Piemonte	Verbano-Cusio-Ossola	102.645,60	5.444,82	5.654,00	11.098,82	2.846,94	2.846,94
M370	BORGOMEZZAVALLE	Piemonte	Verbano-Cusio-Ossola	18.146,10	962,56	1.272,91	2.235,47	612,15	612,15
M404	VALLE CANNOBINA	Piemonte	Verbano-Cusio-Ossola	26.704,22	1.416,52	1.588,56	3.005,08	9.461,55	3.005,08
A119	ALAGNA VALSESIA	Piemonte	Vercelli	39.107,97	2.074,48	-108,51	1.965,97	2.404,46	1.965,97
A130	ALBANO VERCELLESE	Piemonte	Vercelli	18.484,54	979,45	801,69	1.781,14	1.897,74	1.781,14
A198	ALISE CASTELLO	Piemonte	Vercelli	134.529,74	7.138,11	7.800,07	14.938,18	11.730,28	11.730,28
A338	ARBORIO	Piemonte	Vercelli	50.730,88	2.691,01	1.266,34	3.957,35	1.417,31	1.417,31
A468	ASIGLIANO VERCELLESE	Piemonte	Vercelli	77.625,77	4.126,26	5.492,80	9.621,06	15.313,98	9.621,06
A500	BALMUCCIA	Piemonte	Vercelli	5.929,16	314,51	290,83	605,35	2.894,80	605,35
A501	BALOCCO	Piemonte	Vercelli	10.161,70	539,03	708,98	1.248,01	624,14	624,14
A847	BIANZE	Piemonte	Vercelli	118.130,27	6.286,21	7.105,08	13.371,29	24.728,92	13.371,29
A914	BOCCIOLETO	Piemonte	Vercelli	11.842,43	626,18	586,94	1.213,12	401,09	401,09
B009	BORGIO D'ALE	Piemonte	Vercelli	140.127,05	7.433,02	8.136,95	15.569,97	35.555,39	15.569,97
B041	BORGOSIESA	Piemonte	Vercelli	933.376,41	49.510,83	33.936,56	83.447,40	17.498,09	17.498,09
B046	BORGIO VERCELLI	Piemonte	Vercelli	118.227,69	6.271,37	6.300,13	12.571,50	8.936,42	8.936,42
B280	BURONZO	Piemonte	Vercelli	48.400,92	2.567,42	1.698,50	4.265,92	2.112,41	2.112,41
B505	CAMPERTOGNO	Piemonte	Vercelli	12.990,87	689,10	1.155,45	1.844,54	693,55	693,55
B752	CARCOFORO	Piemonte	Vercelli	4.664,32	247,42	234,41	481,83	2.536,92	481,83
B767	CARESANA	Piemonte	Vercelli	66.881,82	3.547,74	5.460,60	9.008,34	11.732,73	9.008,34
B768	CARESANABLOT	Piemonte	Vercelli	55.217,15	2.928,99	1.241,56	4.170,55	1.684,81	1.684,81
B782	CARISIO	Piemonte	Vercelli	37.962,80	2.013,73	2.141,88	4.155,61	4.516,88	4.155,61
B928	CASANOVA ELVO	Piemonte	Vercelli	10.778,57	571,75	543,73	1.115,48	6.269,72	1.115,48
B952	SAN GIACOMO VERCELLESE	Piemonte	Vercelli	15.627,55	828,96	711,53	1.540,49	363,90	363,90







Codice catastale	Denominazione	Regione	Provincia	Fabbisogno standard monetario per la funzione sociale 2021 (A)	Incremento dotazione F.S.C. 2021 di 215,923 mln, sviluppo servizi sociali; art. 1, comma 419, lettera d) quinquies, L. 232 del 2016 (B)	Variazione dovuta all'aggiornamento della metodologia del sociale (C)	Somma tra Incremento dotazione F.S.C. 2021 di 215,923 mln e variazione dovuta all'aggiornamento della metodologia (D = B+C)	Differenza FSC 2021-2020 (E)	Risorse effettive aggiuntive (F = Minimo (D,E))
C548	CERVATTO	Piemonte	Vercelli	2.948,12	156,38	353,99	510,38	1.587,71	510,38
C680	CIGLIANO	Piemonte	Vercelli	275.741,27	14.626,66	19.406,03	34.034,69	50.600,56	34.034,69
C757	CIVIASCO	Piemonte	Vercelli	11.620,66	616,42	476,39	1.094,81	446,07	446,07
C884	COLLOBIANO	Piemonte	Vercelli	4.849,48	257,24	268,03	525,27	4.158,40	525,27
D113	COSTANZANA	Piemonte	Vercelli	40.553,77	2.151,17	1.387,59	3.538,76	35.487,16	3.538,76
D132	CRAVAGLIANA	Piemonte	Vercelli	13.832,10	733,72	633,68	1.367,40	375,63	375,63
D154	CRESCENTINO	Piemonte	Vercelli	500.558,35	28.552,06	31.215,29	57.767,35	72.553,26	57.767,35
D167	CROVA	Piemonte	Vercelli	20.842,41	1.105,58	965,11	2.070,69	2.574,11	2.070,69
D281	DESANA	Piemonte	Vercelli	57.738,01	3.062,71	3.655,55	6.718,26	13.064,98	6.718,26
D641	FOBELLO	Piemonte	Vercelli	10.546,38	559,43	-14,69	544,74	435,77	435,77
D676	FONTANETTO PO	Piemonte	Vercelli	66.120,71	3.507,36	5.181,99	8.689,36	15.351,44	8.689,36
D712	FORMIGLIANA	Piemonte	Vercelli	24.995,47	1.325,88	896,30	2.221,21	3.774,60	2.221,21
D928	GATTINARA	Piemonte	Vercelli	525.943,53	27.898,61	24.311,37	52.209,98	39.879,90	39.879,90
E007	GHISLARENCO	Piemonte	Vercelli	35.225,67	1.868,54	1.714,08	3.582,62	624,25	624,25
E163	GREGGIO	Piemonte	Vercelli	11.295,17	917,47	211,69	1.129,16	559,53	559,53
E207	GIARDABOSONE	Piemonte	Vercelli	11.295,17	917,47	211,69	1.129,16	559,53	559,53
E423	LAMPORO	Piemonte	Vercelli	22.389,61	1.186,43	924,70	1.835,58	371,94	371,94
E528	LENTA	Piemonte	Vercelli	41.962,31	2.225,89	1.957,62	4.183,51	915,15	915,15
E583	LIGNANA	Piemonte	Vercelli	27.793,95	1.474,33	1.508,58	2.982,21	2.099,17	2.099,17
E528	LIVORNO FERRARIS	Piemonte	Vercelli	270.166,69	14.330,96	18.301,61	32.632,57	32.632,57	32.632,57
E711	LOZZOLO	Piemonte	Vercelli	37.491,76	1.989,22	1.428,06	3.416,28	602,83	602,83
F297	MOLLIA	Piemonte	Vercelli	6.189,66	328,33	391,16	719,49	872,33	719,49
F342	MONCRIVELLO	Piemonte	Vercelli	77.425,98	4.107,05	4.993,33	9.100,38	11.766,02	9.100,38
F774	MOTTA DE' CONTI	Piemonte	Vercelli	38.055,77	2.020,79	1.291,83	3.312,61	1.190,80	1.190,80
G016	OLCENENGO	Piemonte	Vercelli	34.426,39	1.826,14	2.329,60	4.155,74	9.242,94	4.155,74
G018	OLDENICO	Piemonte	Vercelli	12.340,52	654,60	370,69	1.025,29	365,37	365,37
G266	PALAZZOLO VERCELLESE	Piemonte	Vercelli	68.214,52	3.618,43	3.988,00	7.606,43	6.554,36	6.554,36
G471	PERTENGO	Piemonte	Vercelli	13.257,00	703,22	768,68	1.471,90	3.092,20	1.471,90
G528	PEZZANA	Piemonte	Vercelli	62.029,29	3.290,34	5.534,04	8.824,38	12.945,28	8.824,38
G666	PILA	Piemonte	Vercelli	7.070,10	375,03	485,31	860,34	1.155,52	860,34
G685	PIODE	Piemonte	Vercelli	10.666,83	565,82	548,54	1.114,36	4.270,23	1.114,36
G940	POSTUA	Piemonte	Vercelli	27.538,86	1.460,80	2.046,62	3.507,42	642,90	642,90
G985	PRAROLO	Piemonte	Vercelli	30.299,76	1.607,25	462,80	2.070,05	943,46	943,46
H108	QUARONA	Piemonte	Vercelli	242.513,91	12.864,12	2.560,62	15.424,74	4.603,24	4.603,24
H132	QUINTO VERCELLESE	Piemonte	Vercelli	15.133,94	802,78	716,53	1.519,31	770,49	770,49
H188	RASSA	Piemonte	Vercelli	3.916,92	207,77	219,25	427,03	253,39	253,39
H293	RIMELLA	Piemonte	Vercelli	7.142,14	378,85	310,61	689,46	231,14	231,14
H446	RIVE	Piemonte	Vercelli	22.917,29	1.215,64	992,34	2.207,99	4.562,01	2.207,99
H664	ROVASENDA	Piemonte	Vercelli	46.641,13	2.474,07	2.826,32	5.300,39	7.533,09	5.300,39
H665	ROASIO	Piemonte	Vercelli	123.330,37	6.542,04	6.129,16	12.671,20	1.738,88	1.738,88
H549	RONSECCO	Piemonte	Vercelli	28.863,19	1.531,04	9.177,55	10.708,59	19.246,93	10.708,59
H577	ROSSA	Piemonte	Vercelli	8.098,19	429,57	581,35	1.010,92	59,49	59,49
H680	SALASCO	Piemonte	Vercelli	9.765,84	518,03	598,13	1.116,16	3.756,03	1.116,16
H707	SALI VERCELLESE	Piemonte	Vercelli	6.215,09	329,68	231,12	560,80	3.225,57	560,80
H725	SALUGGIA	Piemonte	Vercelli	224.770,88	11.922,93	15.239,91	27.161,95	15.938,59	15.938,59
H681	SAN GERMANO VERCELLESE	Piemonte	Vercelli	96.594,42	5.123,84	5.073,33	10.197,17	10.689,81	10.197,17
I037	SANTINA	Piemonte	Vercelli	561.111,99	29.929,55	23.539,83	53.452,49	60.532,29	53.452,49
I544	SCOPRA	Piemonte	Vercelli	20.692,62	1.097,64	1.540,26	2.637,90	3.757,46	2.637,90
I545	SCOPELLO	Piemonte	Vercelli	20.532,67	1.095,15	1.277,00	2.372,15	2.148,03	2.148,03
I653	SERRAVALLE SESIA	Piemonte	Vercelli	308.992,46	16.390,47	18.217,37	34.607,84	19.221,48	19.221,48
I894	STROPPIANA	Piemonte	Vercelli	63.820,66	3.385,36	5.162,22	8.547,58	15.082,29	8.547,58
L420	TRICERRO	Piemonte	Vercelli	34.123,54	1.810,08	739,01	2.549,09	875,15	875,15
L429	TRINO	Piemonte	Vercelli	506.684,43	26.877,01	29.066,93	55.943,95	87.785,57	55.943,95
L451	TRONZANO VERCELLESE	Piemonte	Vercelli	206.825,80	10.971,05	14.461,73	25.432,78	34.114,77	25.432,78
L566	VALDUGGIA	Piemonte	Vercelli	116.095,38	6.158,27	2.546,35	8.704,61	2.306,13	2.306,13
L699	VARALLO	Piemonte	Vercelli	489.409,25	25.960,65	28.915,00	54.775,85	42.310,28	42.310,28
L750	VERCELLI	Piemonte	Vercelli	4.034.255,01	213.996,55	233.163,72	4.471.415,27	492.104,61	447.160,27
M003	VILLARBOIT	Piemonte	Vercelli	23.507,78	1.246,97	1.400,04	2.647,01	3.832,37	2.647,01
M028	VILLATA	Piemonte	Vercelli	86.941,39	4.611,80	9.407,91	14.019,70	24.159,82	14.019,70
M106	VOCCA	Piemonte	Vercelli	6.824,99	362,03	678,71	1.040,74	891,94	891,94
M389	ALTO SERMENZA	Piemonte	Vercelli	9.443,06	500,91	626,73	1.127,64	1.392,69	1.127,64
M398	CELLIO CON BREIA	Piemonte	Vercelli	48.603,99	2.578,19	3.542,13	6.120,32	1.995,22	1.995,22
A048	ACQUAVIVA DELLE FONTI	Puglia	Bari	1.498.253,80	79.474,69	12.303,02	91.777,71	117.849,23	91.777,71
A055	ADELFA	Puglia	Bari	1.114.185,57	59.101,83	-6.830,94	52.470,90	126.194,72	52.470,90
A149	ALBEROBELLO	Puglia	Bari	681.832,58	36.167,72	9.044,96	45.212,69	123.364,61	45.212,69
A225	ALTAMURA	Puglia	Bari	5.651.123,49	299.763,14	148.012,06	447.775,20	467.346,12	447.775,20
A662	BARI	Puglia	Bari	37.754.330,97	2.002.673,77	129.862,21	2.132.535,98	2.952.212,22	2.132.535,98
A874	BINETTO	Puglia	Bari	100.262,22	5.318,40	1.429,44	6.747,84	10.143,39	6.747,84
A892	BITETTO	Puglia	Bari	740.557,01	39.282,75	7.219,29	46.502,04	83.869,71	46.502,04
A893	BITONTO	Puglia	Bari	3.956.313,24	209.862,14	-27.539,22	182.322,92	327.948,72	182.322,92
A894	BITRITTO	Puglia	Bari	687.560,28	36.471,55	15.932,85	52.404,40	73.657,45	52.404,40
B716	CAPURSO	Puglia	Bari	1.002.631,07	53.184,44	-5.147,00	48.037,44	129.306,88	48.037,44
B923	CASAMASSIMA	Puglia	Bari	1.232.751,44	65.391,15	2.561,34	67.952,49	127.652,21	67.952,49
B998	CASSANO DELLE MURGE	Puglia	Bari	925.112,18	49.072,46	-1.162,80	49.909,66	142.579,09	49.909,66
C134	CASTELLANA GROTTE	Puglia	Bari	1.261.556,12	66.919,09	-10.284,92	56.634,16	127.548,96	56.634,16
C436	CELLAMARE	Puglia	Bari	311.245,05	16.509,95	13.713,72	30.223,67	52.572,90	30.223,67
C975	CONVERSANO	Puglia	Bari	1.889.554,76	100.231,20	25.423,05	125.654,25	331.309,12	125.654,25
C983	COPATO	Puglia	Bari	3.442.297,93	182.594,67	-6.534,69	175.959,99	805.146,26	175.959,99
E038	DICIA DEL COLLE	Puglia	Bari	2.021.811,96	107.246,74	10.636,68	117.883,42	187.487,36	117.883,42
E047	GIUVINAZZO	Puglia	Bari	1.618.757,96	85.866,81	25.487,71	111.353,96	245.721,88	111.353,96
E155	GRAVINA IN PUGLIA	Puglia	Bari	3.106.829,79	164.801,93	3.776,41	168.578,34	287.398,98	168.578,34
E223	GRUMO APPULA	Puglia	Bari	801.479,14	42.514,26	17.117,48	59.631,84	150.907,55	59.631,84
E645	LOCOROTONDO	Puglia	Bari	875.467,34	46.439,06	-1.022,93	45.416,13	113.137,59	45.416,13
F262	MODUGNO	Puglia	Bari	2.764.398,10	146.637,15	-3.448,11	143.189,05	39.603,39	39.603,39
F280	MOLA DI BARI	Puglia	Bari	2.003.778,63	106.290,19	36.599,02	142.889,21	333.136,63	142.889,21
F284	MOLFETTA	Puglia	Bari	4.942.126,00	262.154,46	19.595,61	281.750,07	448.845,75	281.750,07
F376	MONOPOLI	Puglia	Bari	3.961.601,78	210.142,67	73.553,39	283.696,06	576.133,66	283.696,06
F915	NOCI	Puglia	Bari	1.183.142,84	62.759,66	-5.577,53	57.182,13	102.715,53	57.182,13
F923	NOICATTARO	Puglia	Bari	1.812.503,58	96.144,03	34.296,96	130.440,98	191.148,99	130.440,98
G291	PALO DEL COLLE	Puglia	Bari	1.505.507,44	79.859,45	24.524,81	104.384,26	197.205,00	104.384,26
G769	POGGIORSINI	Puglia	Bari	77.657,91	4.119,35	3.738,05	7.857,40	1.799,99	1.799,99
G787	POLIGNANO A MARE	Puglia	Bari	1.249.669,59	66.288,57	33.531,84	99.820,41	135.493,00	99.820,41
H096	PUTIGNANO	Puglia	Bari	2.001.980,75	106.194,82	30.981,31	137.176,13	177.780,29	137.176,13
H643	RUTIGLIANO	Puglia	Bari	1.239.062,86	65.725,93	4.323,34	70.049,28	131.840,00	70.049,28
H645	RUVO DI PUGLIA	Puglia	Bari	1.748.937,75	92.772,18	570,36	93.342,55	261.526,98	93.342,55




Codice catastale	Denominazione	Regione	Provincia	Fabbisogno standard monetario per la funzione sociale 2021 (A)	Incremento dotazione F.S.C. 2021 di 215,923 mln, sviluppo servizi sociali; art. 1, comma 449, lettera d) quinquies, L. 232 del 2016 (B)	Variazione dovuta all'aggiornamento della metodologia del sociale (C)	Somma tra Incremento dotazione F.S.C. 2021 di 215,923 mln e variazione dovuta all'aggiornamento della metodologia (D = B+C)	Differenza FSC 2021-2020 (E)	Risorse effettive aggiuntive (F = Minimo (D,E))
H749	SAMMICHELE DI BARI	Puglia	Bari	428.248,74	22.716,40	13.696,94	36.413,34	49.054,22	36.413,34
053	SANNICANDRO DI BARI	Puglia	Bari	598.727,47	31.759,42	14.484,98	46.244,40	81.937,87	46.244,40
030	SANTERAMO IN COLLE	Puglia	Bari	1.944.151,15	103.127,25	17.863,92	120.991,18	235.952,63	120.991,18
L109	TERLIZZI	Puglia	Bari	1.933.263,14	102.549,70	21.801,61	124.151,31	225.766,79	124.151,31
L220	TORITTO	Puglia	Bari	515.322,18	27.335,20	11.048,84	38.384,04	86.070,32	38.384,04
L425	TRIGGIANO	Puglia	Bari	1.993.719,15	105.756,58	59.985,51	165.742,09	391.599,76	165.742,09
L472	TURI	Puglia	Bari	870.227,66	46.161,12	8.311,08	54.472,19	113.983,55	54.472,19
L571	VALENZANO	Puglia	Bari	1.171.259,41	62.129,31	-9.772,26	52.357,04	137.867,47	52.357,04
A285	ANDRIA	Puglia	Bari	8.817.855,98	467.742,07	220.658,31	688.400,38	1.521.959,44	688.400,38
A669	BARLETTA	Puglia	Bari	8.404.659,67	445.824,12	217.350,90	663.175,02	1.020.826,60	663.175,02
A883	BISCEGLIE	Puglia	Bari	4.306.915,40	228.459,79	39.725,67	268.185,46	655.429,99	268.185,46
B619	CANOSA DI PUGLIA	Puglia	Bari	2.184.800,96	115.892,49	29.136,44	145.028,93	358.866,67	145.028,93
B915	TRINITAPOLI	Puglia	Bari	938.122,26	49.762,58	-13.923,32	35.839,25	152.738,58	35.839,25
E346	MARGHERITA DI SAVOIA	Puglia	Bari	909.741,58	48.257,13	11.774,44	60.031,57	169.850,21	60.031,57
F223	MINERVINO MURGE	Puglia	Bari	579.456,46	39.263,86	4.258,63	34.684,51	39.316,74	34.684,51
H629	SAN FERDINANDO DI PUGLIA	Puglia	Bari	939.491,40	48.243,96	3.835,34	52.079,20	100.029,68	52.079,20
I077	SPINAZZOLA	Puglia	Bari	425.668,29	23.579,92	13.788,18	37.367,70	37.494,26	37.367,70
L328	IRANI	Puglia	Bari	4.454.900,67	236.309,66	59.981,53	296.191,19	740.810,39	296.191,19
B180	BRINDISI	Puglia	Brindisi	7.993.662,70	424.022,84	187.739,45	611.762,29	328.865,02	328.865,02
B809	CAROVIGNO	Puglia	Brindisi	1.218.291,17	64.624,10	36.284,30	100.908,40	264.975,77	100.908,40
C104	CEGLIE MESSAPICA	Puglia	Brindisi	1.258.008,48	65.730,90	-27.068,94	39.661,97	210.984,43	39.661,97
C148	CELLINO SAN MARCO	Puglia	Brindisi	431.498,68	22.888,80	6.999,05	29.887,66	45.638,70	29.887,66
C741	CISTERNINO	Puglia	Brindisi	802.902,26	42.589,85	13.963,22	56.553,07	163.187,33	56.553,07
D422	ERCHIE	Puglia	Brindisi	537.887,27	28.532,16	7.065,32	35.597,48	75.497,43	35.597,48
D508	FASANO	Puglia	Brindisi	3.201.298,03	169.812,45	67.653,36	237.465,81	575.271,80	237.465,81
D761	FRANCAVILLA FONTANA	Puglia	Brindisi	2.841.603,40	150.732,50	33.504,11	184.236,61	503.202,22	184.236,61
E471	LATIANO	Puglia	Brindisi	1.002.863,77	53.196,78	2.495,06	55.691,84	83.428,03	55.691,84
F152	MESAGNE	Puglia	Brindisi	2.057.098,32	109.118,52	10.196,51	119.315,03	252.628,07	119.315,03
G098	ORIA	Puglia	Brindisi	1.000.230,87	53.057,12	-5.628,82	47.428,30	176.730,61	47.428,30
G187	OSTUNI	Puglia	Brindisi	2.626.041,33	139.298,03	71.071,32	210.369,35	490.137,30	210.369,35
H822	SAN DONACI	Puglia	Brindisi	429.615,23	22.788,89	9.744,45	32.533,34	35.667,85	32.533,34
I045	SAN MICHELE SALENTINO	Puglia	Brindisi	403.646,27	21.411,37	12.117,51	33.528,87	36.123,78	33.528,87
I066	SAN PANCRAZIO SALENTINO	Puglia	Brindisi	643.690,25	34.144,47	5.653,70	39.798,17	50.787,23	39.798,17
I119	SAN PIETRO VERNOTICO	Puglia	Brindisi	1.041.571,13	55.250,01	11.884,95	67.134,96	127.867,85	67.134,96
I396	SAN VITO DEI NORMANNI	Puglia	Brindisi	1.334.047,90	70.764,40	-11.929,04	58.835,36	92.191,24	58.835,36
L213	TORCHIAROLO	Puglia	Brindisi	377.572,48	20.028,28	24.203,75	44.232,04	99.029,66	44.232,04
L280	TORRE SANTA SUSANNA	Puglia	Brindisi	691.173,77	36.663,23	7.215,33	43.878,55	100.199,61	43.878,55
L920	VILLA CASTELLI	Puglia	Brindisi	554.833,47	29.431,07	14.050,24	43.481,32	105.663,84	43.481,32
A015	ACCADIA	Puglia	Foggia	141.520,43	7.506,93	6.334,73	13.841,66	55.090,30	13.841,66
A150	ALBERONA	Puglia	Foggia	59.262,45	3.143,57	-514,30	2.629,27	2.045,50	2.045,50
A320	ANZANO DI PUGLIA	Puglia	Foggia	77.564,52	4.114,40	1.860,75	5.975,15	1.795,30	1.795,30
A339	APRILE	Puglia	Foggia	867.810,88	46.032,92	30.716,76	76.749,68	184.286,68	76.749,68
A463	ASCOLI SATRIANO	Puglia	Foggia	406.236,69	21.548,77	19.713,00	41.261,77	62.839,45	41.261,77
A854	BICCARI	Puglia	Foggia	159.669,83	8.469,67	-78,29	8.391,38	10.537,79	8.391,38
B104	BOVINO	Puglia	Foggia	212.970,19	11.296,96	4.216,39	15.513,36	16.449,84	15.513,36
B557	CACIGNANO VARIANO	Puglia	Foggia	522.347,20	27.707,84	8.976,80	36.684,65	108.020,67	36.684,65
B564	CANDIA	Puglia	Foggia	150.029,07	8.709,57	4.414,64	13.114,91	8.960,72	8.960,72
B724	CARAPILLE	Puglia	Foggia	374.627,00	19.882,65	-16.201,65	35.984,31	75.989,81	35.984,31
B784	CARLANTINO	Puglia	Foggia	57.074,54	3.027,51	-476,39	2.551,12	837,96	837,96
B829	CARPINO	Puglia	Foggia	293.302,06	15.558,17	11.403,21	26.961,38	51.037,80	26.961,38
B904	CASALNUOVO MONTEROTARO	Puglia	Foggia	101.623,33	5.390,60	1.301,74	6.692,34	3.728,09	3.728,09
B917	CASALVECCHIO DI PUGLIA	Puglia	Foggia	111.104,99	5.893,55	5,64	5.899,19	1.670,61	1.670,61
C198	CASTELLUCCIO DEI SAURI	Puglia	Foggia	111.261,77	5.901,87	610,88	6.512,75	1.855,96	1.855,96
C202	CASTELLUCCIO VALMAGGIORE	Puglia	Foggia	77.130,70	4.091,39	2.313,57	6.404,96	5.777,65	5.777,65
C222	CASTELNUOVO DELLA DAUNIA	Puglia	Foggia	87.573,93	4.645,35	386,13	5.031,48	1.436,99	1.436,99
C429	CELENZA VALFORTORE	Puglia	Foggia	109.362,94	5.801,14	1.445,23	7.246,38	1.796,86	1.796,86
C442	CELLE DI SAN VITO	Puglia	Foggia	10.131,58	537,43	-90,48	446,95	983,47	446,95
C514	CERIGNOLA	Puglia	Foggia	4.513.068,81	239.407,90	76.947,98	316.355,88	862.620,69	316.355,88
C633	CHIETI	Puglia	Foggia	106.623,99	5.655,86	3.118,36	8.774,22	29.289,79	8.774,22
D069	DELICETO	Puglia	Foggia	212.314,92	11.262,22	6.962,49	18.224,71	4.128,82	4.128,82
D459	FAETO	Puglia	Foggia	29.899,00	1.585,99	179,51	1.765,50	1.931,68	1.765,50
D643	FOGGIA	Puglia	Foggia	15.243.910,23	808.611,31	357.650,97	1.166.262,29	1.382.727,69	1.166.262,29
E332	ISCHITELLA	Puglia	Foggia	304.128,35	16.132,45	12.454,32	28.586,77	74.961,31	28.586,77
E383	ISOLE TREMITI	Puglia	Foggia	29.917,57	1.586,97	981,28	2.568,26	2.680,14	2.568,26
E549	LESINA	Puglia	Foggia	451.407,40	23.944,85	43.696,37	67.641,21	127.719,63	67.641,21
E716	LUCERA	Puglia	Foggia	2.473.434,27	131.203,01	8.925,60	140.128,61	201.092,05	140.128,61
E885	MANFREDONIA	Puglia	Foggia	4.406.201,36	233.726,40	52.390,39	286.116,79	733.161,58	286.116,79
F059	MATTINATA	Puglia	Foggia	414.200,16	21.971,20	13.920,67	35.891,87	92.057,08	35.891,87
F538	MONTELEONE DI PUGLIA	Puglia	Foggia	59.322,49	3.146,75	2.220,99	5.367,74	20.647,10	5.367,74
F631	MONTE SANT'ANGELO	Puglia	Foggia	916.760,06	48.829,42	29.394,02	78.223,45	87.889,93	78.223,45
F777	MOTTA MONTECORVINO	Puglia	Foggia	44.752,91	2.373,91	68,63	2.442,55	1.574,91	1.574,91
G125	ORSARA DI PUGLIA	Puglia	Foggia	159.918,08	8.482,83	212,17	8.695,00	2.975,88	2.975,88
G131	ORTA NOVA	Puglia	Foggia	1.161.980,69	61.637,12	-33,19	61.603,93	82.482,08	61.603,93
G312	PANNI	Puglia	Foggia	47.458,67	2.517,44	-144,96	2.372,46	1.491,00	1.491,00
G487	PESCHICI	Puglia	Foggia	304.889,33	16.172,82	10.905,97	27.078,79	106.461,94	27.078,79
G694	PIETRAMONTECORVINO	Puglia	Foggia	142.386,53	7.552,88	967,61	8.519,88	14.323,66	8.519,88
G761	FOGGIO IMPERIALE	Puglia	Foggia	164.684,42	8.735,66	3.116,96	9.052,62	2.870,11	2.870,11
H657	RIGNANO GARGANICO	Puglia	Foggia	130.231,88	6.908,15	3.705,27	10.613,50	1.864,34	1.864,34
H467	ROCCHETTA SANT'ANTONIO	Puglia	Foggia	112.015,35	5.941,84	3.359,63	9.291,36	3.190,92	3.190,92
H480	RODI GARGANICO	Puglia	Foggia	243.308,07	12.906,14	17.237,09	30.143,23	39.143,23	30.143,23
H568	ROSETO VALFORTORE	Puglia	Foggia	70.172,43	3.722,29	588,26	4.310,54	2.777,59	2.777,59
H626	SAN GIOVANNI ROTONDO	Puglia	Foggia	1.829.153,74	97.027,23	17.222,21	114.249,44	41.489,79	41.489,79
H985	SAN MARCO IN LAMS	Puglia	Foggia	872.896,68	46.292,09	-7.871,01	38.621,07	84.713,55	38.621,07
H986	SAN MARCO LA CATOLA	Puglia	Foggia	59.598,34	3.161,39	-437,33	2.724,06	1.212,64	1.212,64
I054	SAN NICANDRO GARGANICO	Puglia	Foggia	1.192.184,68	63.239,29	3.973,44	67.212,72	173.730,39	67.212,72
I072	SAN PAOLO DI CIVITAVECCHIA	Puglia	Foggia	361.708,39	19.186,78	17.154,35	36.341,13	73.098,99	36.341,13
I158	SAN SEVERO	Puglia	Foggia	4.240.767,80	224.951,00	31.349,05	256.300,05	753.964,00	256.300,05
I193	SANTAGATA DI PUGLIA	Puglia	Foggia	116.825,41	6.196,99	-384,20	5.812,79	4.696,97	4.696,97
I641	SERRACAPRIOLA	Puglia	Foggia	273.049,67	14.483,89	10.641,78	25.125,67	20.763,23	20.763,23
I962	STORNARA	Puglia	Foggia	337.173,72	17.885,34	22.973,14	40.858,48	58.106,50	40.858,48
I963	STORNARELLA	Puglia	Foggia	317.657,66	16.850,11	15.955,12	32.805,23	61.047,43	32.805,23
L273	TORREMGGIORE	Puglia	Foggia	1.097.829,57	58.234,23	-19.231,09	39.003,14	128.080,73	39.003,14
L447	TROIA	Puglia	Foggia	440.844,61	23.384,55	13.080,32	36.464,86	99.159,43	36.464,86
L842	VICO DEL GARGANO	Puglia	Foggia	536.133,90	28.439,16	20.410,83	48.849,98	133.923,58	48.849,98
L858	Vieste	Puglia	Foggia	1.081.122,05	57.347,98	24.646,31	81.994,29	264.339,25	81.994,29



Codice catastale	Denominazione	Regione	Provincia	Fabbisogno standard monetario per la funzione sociale 2021 (A)	Incremento dotazione F.S.C. 2021 di 215,923 mln, sviluppo servizi sociali; art. 1, comma 449, lettera d) quinquies, L. 232 del 2016 (B)	Variazione dovuta all'aggiornamento della metodologia del sociale (C)	Somma tra Incremento dotazione F.S.C. 2021 di 215,923 mln e variazione dovuta all'aggiornamento della metodologia (D = B+C)	Differenza FSC 2021-2020 (E)	Risorse effettive aggiuntive (F = Minimo (D,E))
M131	VOLTURARA APPULA	Puglia	Foggia	27.540,45	1.460,88	239,54	1.700,42	1.269,37	1.269,37
M132	VOLTURINO	Puglia	Foggia	105.351,84	5.588,38	-152,65	5.435,72	2.176,03	2.176,03
M266	ORDONA	Puglia	Foggia	130.661,74	6.930,94	5.331,41	12.262,34	24.721,74	12.262,34
M267	ZAPPONETA	Puglia	Foggia	213.647,99	11.332,93	14.215,20	25.548,13	52.142,42	25.548,13
A184	ALESSANO	Puglia	Lecce	437.539,39	23.209,22	14.000,65	37.209,87	84.204,89	37.209,87
A185	ALEZIO	Puglia	Lecce	348.099,37	18.464,89	15.625,91	34.090,79	78.342,12	34.090,79
A208	ALLISTE	Puglia	Lecce	447.853,43	23.756,33	23.902,73	47.659,06	70.259,97	47.659,06
A281	ANDRANO	Puglia	Lecce	307.462,61	18.309,32	16.362,32	32.671,63	34.073,05	32.671,63
A350	ARADEO	Puglia	Lecce	612.032,38	32.465,18	13.010,84	45.476,02	123.897,78	45.476,02
A425	ARNESANO	Puglia	Lecce	227.922,47	12.090,12	4.572,35	16.662,47	7.031,17	7.031,17
A572	BAGNOLO DEL SALENTO	Puglia	Lecce	93.648,50	4.967,57	863,09	5.830,66	993,39	993,39
B086	BOTRUGNO	Puglia	Lecce	154.165,03	8.177,66	-493,53	7.684,14	14.253,61	7.684,14
B413	CALIMERA	Puglia	Lecce	459.813,16	24.390,73	11.732,82	36.123,56	5.384,53	5.384,53
B506	CAMPI SALENTINA	Puglia	Lecce	711.547,06	37.743,92	12.416,46	50.162,39	127.340,83	50.162,39
B616	CANOLE	Puglia	Lecce	95.993,50	5.091,43	2.576,85	7.668,28	11.292,69	7.668,28
B650	CAPPARICA DI LECCE	Puglia	Lecce	130.695,97	6.931,15	219,89	7.150,03	1.540,40	1.540,40
B792	CARMIANO	Puglia	Lecce	812.309,30	43.989,95	13.895,76	58.774,61	125.681,72	58.774,61
B852	CARPIGNANO SALENTINO	Puglia	Lecce	229.636,03	12.191,01	3.137,04	15.318,05	20.297,16	15.318,05
B936	CASARANO	Puglia	Lecce	1.518.042,49	80.524,37	14.823,68	95.348,06	147.040,32	95.348,06
C334	CASTRI DI LECCE	Puglia	Lecce	158.217,56	8.392,64	1.198,22	9.590,86	20.558,46	9.590,86
C335	CASTRIGNANO DE' GRECI	Puglia	Lecce	235.981,13	12.517,59	10.220,68	22.738,27	14.463,79	14.463,79
C336	CASTRIGNANO DEL CAPO	Puglia	Lecce	366.981,83	19.466,51	31.736,96	51.203,47	94.005,02	51.203,47
C377	CAVALLINO	Puglia	Lecce	779.634,95	41.355,64	14.489,08	55.844,72	90.543,99	55.844,72
C385	COLLEPASSO	Puglia	Lecce	412.118,86	21.860,79	8.206,26	30.067,05	22.948,94	22.948,94
C378	COPERTINO	Puglia	Lecce	1.817.338,84	96.400,51	10.246,94	106.647,45	279.129,64	106.647,45
D006	CORIGLIANO D'OTRANTO	Puglia	Lecce	365.264,66	19.375,42	10.434,29	29.809,71	68.079,83	29.809,71
D044	CORSANO	Puglia	Lecce	342.958,81	18.192,21	25.956,00	44.148,20	49.647,61	44.148,20
D223	CURSI	Puglia	Lecce	240.250,10	12.744,04	4.812,60	17.556,63	15.885,48	15.885,48
D237	CUTROFIANO	Puglia	Lecce	581.147,40	30.826,89	9.610,04	40.436,94	89.620,84	40.436,94
D305	DISO	Puglia	Lecce	194.415,99	10.312,77	7.921,61	18.234,38	33.311,30	18.234,38
D851	GAGLIANO DEL CAPO	Puglia	Lecce	349.888,23	18.559,78	19.825,35	38.385,13	43.956,69	38.385,13
D862	GALATINA	Puglia	Lecce	2.016.782,52	106.979,98	23.200,09	130.300,06	172.983,84	130.300,06
D863	GALATONE	Puglia	Lecce	1.145.627,44	60.769,66	5.022,80	65.792,46	196.849,26	65.792,46
D883	GALLIPOLI	Puglia	Lecce	1.652.904,71	87.678,12	34.148,76	121.826,88	347.943,05	121.826,88
E053	GIUGGIANELLO	Puglia	Lecce	61.424,33	3.258,25	2.065,78	5.324,03	6.308,85	5.324,03
E061	GIURDIANO	Puglia	Lecce	86.452,71	4.745,01	-129,86	4.615,15	15.188,38	4.615,15
E227	GUAGNANO	Puglia	Lecce	387.511,39	20.555,49	13.060,32	33.615,82	48.466,43	33.615,82
E506	LECCE	Puglia	Lecce	9.023.662,90	478.659,07	213.846,12	692.505,19	621.220,76	621.220,76
E538	LEQUILE	Puglia	Lecce	524.938,65	27.845,30	9.962,17	37.807,48	97.830,78	37.807,48
E563	LEVERANO	Puglia	Lecce	940.189,17	49.872,22	-5.074,98	44.797,24	135.310,42	44.797,24
E629	LIZZANELLO	Puglia	Lecce	741.805,82	39.349,00	9.695,60	49.044,59	101.236,38	49.044,59
E815	MAGLIE	Puglia	Lecce	957.113,23	50.769,95	-2.310,33	48.459,62	79.095,46	48.459,62
E979	MARTANO	Puglia	Lecce	593.167,09	31.464,47	22.844,44	53.828,91	84.952,28	53.828,91
E984	MARTIGNANO	Puglia	Lecce	91.274,16	4.841,63	2.349,43	7.191,05	4.073,93	4.073,93
F054	MATINO	Puglia	Lecce	758.057,34	40.211,06	7.106,40	47.317,46	79.162,35	47.317,46
F101	MILENDUONO	Puglia	Lecce	691.341,61	36.672,13	116.436,16	153.108,29	251.129,87	153.108,29
F109	MILISSANO	Puglia	Lecce	432.031,92	22.917,08	18.577,20	41.494,28	23.969,46	23.969,46
F117	MELPIGNANO	Puglia	Lecce	121.075,52	6.422,44	-159,39	6.263,35	2.357,62	2.357,62
F184	MIGLIANO	Puglia	Lecce	210.595,33	11.166,28	3.765,14	14.931,43	5.457,55	5.457,55
F221	MINERVINO DI LECCE	Puglia	Lecce	208.166,78	11.095,23	3.111,57	14.206,80	19.910,98	14.206,80
F504	MONTERONI DI LECCE	Puglia	Lecce	958.413,62	50.838,93	2.088,34	48.750,59	91.672,33	48.750,59
F623	MONTESANO SALENTINO	Puglia	Lecce	132.938,25	7.051,69	2.076,53	9.128,23	3.931,38	3.931,38
F716	MORCIANO DI LEUCA	Puglia	Lecce	225.245,47	11.948,12	10.129,07	22.077,19	44.116,74	22.077,19
F816	MURO LECCESE	Puglia	Lecce	291.094,72	15.444,08	9.627,64	25.069,72	53.591,92	25.069,72
F842	NARDÒ	Puglia	Lecce	2.544.527,72	134.974,16	91.533,38	226.507,53	509.964,90	226.507,53
F881	NEVIANO	Puglia	Lecce	346.067,83	18.357,12	10.166,38	28.523,51	16.291,17	16.291,17
F916	NOCIGLIA	Puglia	Lecce	118.525,09	6.287,15	3.228,79	9.515,94	7.863,85	7.863,85
F970	NOVOLI	Puglia	Lecce	550.829,47	29.218,68	10.663,21	39.881,89	48.306,00	39.881,89
G136	ORTELLE	Puglia	Lecce	132.337,49	7.019,83	4.665,94	11.685,77	18.764,33	11.685,77
G188	OTRANTO	Puglia	Lecce	440.627,45	23.373,03	41.925,39	65.298,42	127.031,05	65.298,42
G285	PALMARIGGI	Puglia	Lecce	82.755,36	4.389,75	849,83	5.239,58	5.615,75	5.239,58
G325	PARABITA	Puglia	Lecce	593.877,94	31.502,18	12.910,68	44.412,86	83.817,30	44.412,86
G378	PATÙ	Puglia	Lecce	101.296,45	5.373,26	4.153,03	9.526,29	23.289,50	9.526,29
G751	POGGIARDO	Puglia	Lecce	391.687,84	20.777,03	14.885,73	35.662,76	53.192,78	35.662,76
H147	RACALE	Puglia	Lecce	745.806,22	39.561,20	29.172,65	68.733,84	119.657,00	68.733,84
H632	RUFFANO	Puglia	Lecce	618.123,21	32.788,27	3.036,52	35.824,78	83.450,24	35.824,78
H708	SALICE SALENTINO	Puglia	Lecce	536.839,27	28.476,57	8.783,14	37.259,71	77.320,04	37.259,71
H729	SALVE	Puglia	Lecce	328.240,53	17.411,48	6.538,32	23.949,80	58.855,05	23.949,80
H757	SANARICA	Puglia	Lecce	73.106,20	3.877,91	1.314,39	5.192,29	8.422,89	5.192,29
H793	SAN CESARIO DI LECCE	Puglia	Lecce	505.098,20	26.792,87	12.929,91	39.722,78	77.125,29	39.722,78
H826	SAN DONATO DI LECCE	Puglia	Lecce	352.127,27	18.678,55	12.322,86	31.001,41	27.932,79	27.932,79
I059	SANNICOLA	Puglia	Lecce	377.724,50	20.036,35	17.495,54	37.531,89	70.156,01	37.531,89
I115	SAN PIETRO IN LAMA	Puglia	Lecce	223.516,13	11.856,39	1.493,57	13.349,95	3.159,91	3.159,91
I172	SANTA CESAREA TERME	Puglia	Lecce	228.141,26	12.101,72	5.713,85	17.815,57	38.697,86	17.815,57
I549	SCORRANO	Puglia	Lecce	401.583,85	21.301,97	10.486,33	31.788,30	81.480,26	31.788,30
I559	SECLÌ	Puglia	Lecce	104.898,86	5.564,35	949,76	6.514,11	5.796,24	5.796,24
I789	SOGLIANO CAVOUR	Puglia	Lecce	238.513,02	12.651,89	6.615,60	18.267,50	11.839,37	11.839,37
I809	SOLETO	Puglia	Lecce	342.644,90	18.175,55	15.113,07	33.288,62	40.144,87	33.288,62
I887	SPECCHIA	Puglia	Lecce	264.970,47	14.059,55	10.859,33	24.918,87	59.224,38	24.918,87
I923	SPONZANO	Puglia	Lecce	217.158,35	11.519,14	9.544,83	21.064,07	39.343,26	21.064,07
I930	SQUINZANO	Puglia	Lecce	996.652,29	52.867,20	-922,40	91.944,89	140.329,56	91.944,89
I950	STERNATIA	Puglia	Lecce	119.933,59	6.261,86	2.496,02	8.757,89	1.764,35	1.764,35
L008	SUPERSANO	Puglia	Lecce	249.574,36	13.236,64	4.729,36	17.965,00	24.142,39	17.965,00
L010	SURANO	Puglia	Lecce	94.200,57	4.996,96	1.920,10	6.916,96	1.197,65	1.197,65
L011	SURBO	Puglia	Lecce	925.870,54	49.112,89	811,14	49.923,82	83.159,99	49.923,82
L054	TAUROSANO	Puglia	Lecce	759.320,65	40.278,07	5.573,35	45.851,42	76.818,74	45.851,42
L074	TAVIANO	Puglia	Lecce	881.136,60	46.739,78	10.372,21	57.111,99	156.303,08	57.111,99
L166	TIGGIANO	Puglia	Lecce	146.317,51	7.761,39	4.961,17	12.722,57	5.613,02	5.613,02
L383	TREPUIZZI	Puglia	Lecce	975.745,59	51.758,30	2.491,54	54.249,85	154.797,74	54.249,85
L419	TRICASE	Puglia	Lecce	1.201.163,25	63.715,55	36.455,35	100.170,91	210.758,21	100.170,91
L462	TUGLIE	Puglia	Lecce	327.245,65	17.358,70	10.590,67	27.949,38	56.446,48	27.949,38
L484	UGENTO	Puglia	Lecce	888.277,68	47.118,58	31.889,43	79.008,01	191.216,12	79.008,01
L485	UGGIANO LA CHIESA	Puglia	Lecce	256.826,95	13.823,35	5.130,75	18.954,10	34.873,30	18.954,10
L711	VEGLIE	Puglia	Lecce	944.999,04	50.127,36	-4.914,96	45.212,39	129.843,20	45.212,39
L776	VERNOLE	Puglia	Lecce	488.133,06	25.892,96	22.890,92	48.583,88	40.509,54	40.509,54



Codice catastale	Denominazione	Regione	Provincia	Fabbisogno standard monetario per la funzione sociale 2021 (A)	Incremento dotazione F.S.C. 2021 di 215,923 mln, sviluppo servizi sociali; art. 1, comma 449, lettera d) quinquies, L. 232 del 2016 (B)	Variazione dovuta all'aggiornamento della metodologie del sociale (C)	Somma tra Incremento dotazione F.S.C. 2021 di 215,923 mln e variazione dovuta all'aggiornamento della metodologie (D = B+C)	Differenza FSC 2021-2020 (E)	Risorse effettive aggiuntive (F = Minimo (D,E))
M187	ZOLLINO	Puglia	Lecce	105.100,20	5.575,03	3.193,23	8.768,26	1.852,74	1.852,74
M261	CASTRO	Puglia	Lecce	140.949,19	7.476,63	7.484,56	14.960,20	21.669,21	14.961,20
M263	PORTO CESAREO	Puglia	Lecce	422.587,98	22.416,13	81.121,67	103.537,80	190.578,64	103.537,80
M264	SAN CASSIANO	Puglia	Lecce	112.862,45	5.986,77	2.654,01	8.640,78	1.972,50	1.972,50
M428	PRESICCE-ACQUARICA	Puglia	Lecce	659.503,14	34.983,26	8.177,94	43.161,21	31.445,00	31.445,00
A514	AVETRANA	Puglia	Taranto	433.184,44	22.978,21	12.627,06	35.605,27	86.611,92	35.605,27
B808	CAROSINO	Puglia	Taranto	387.090,05	20.533,14	15.102,96	35.636,10	54.801,56	35.636,10
C136	CASTELLANETA	Puglia	Taranto	1.260.875,44	66.882,98	12.634,64	79.517,62	75.117,95	75.117,95
D171	CRISPIANO	Puglia	Taranto	898.400,35	47.655,53	-2.105,53	45.550,00	100.591,54	45.550,00
D463	FAGGIANO	Puglia	Taranto	196.834,81	10.441,08	4.497,92	14.939,00	24.663,81	14.939,00
D754	FRAGAGNANO	Puglia	Taranto	330.743,70	17.544,26	12.406,46	29.950,72	39.381,58	29.950,72
E036	GIMOSA	Puglia	Taranto	1.799.738,76	95.466,92	52.112,31	147.579,23	334.722,44	147.579,23
E205	GROTTAGLIE	Puglia	Taranto	2.281.305,63	121.011,57	16.201,14	137.212,71	255.585,56	137.212,71
E469	LATERZA	Puglia	Taranto	973.375,35	51.632,57	-11.668,28	39.964,20	142.345,37	39.964,20
E507	LEPORANO	Puglia	Taranto	484.538,79	25.702,30	17.546,91	43.249,21	115.790,51	43.249,21
E520	LIZZANO	Puglia	Taranto	621.843,87	35.107,43	26.446,14	61.553,57	121.340,30	61.553,57
E882	MANDURIA	Puglia	Taranto	2.541.722,10	134.825,93	54.396,72	189.221,65	497.311,82	189.221,65
E886	MARTINA FRANCA	Puglia	Taranto	3.635.181,22	192.827,73	10.278,03	212.105,76	455.545,96	212.105,76
E905	MARUGGIO	Puglia	Taranto	385.969,29	20.473,69	20.298,91	40.770,60	103.582,75	40.770,60
F027	MASSAFRA	Puglia	Taranto	2.540.327,70	134.751,37	61.798,35	196.547,22	432.331,45	196.547,22
F531	MONTEIASI	Puglia	Taranto	314.696,87	16.693,06	11.459,95	28.153,01	48.127,42	28.153,01
F563	MONTEMESOLA	Puglia	Taranto	222.852,97	11.821,21	4.041,62	15.862,82	2.689,16	2.689,16
F587	MONTEPARANO	Puglia	Taranto	128.505,95	6.818,58	-1.645,78	5.170,80	2.344,50	2.344,50
F784	MOTTOLA	Puglia	Taranto	1.005.678,90	53.346,11	-22.052,39	31.293,72	90.055,63	31.293,72
G251	PALAGIANELLO	Puglia	Taranto	465.263,55	24.679,85	11.431,24	36.111,08	83.571,20	36.111,08
G252	PALAGIANO	Puglia	Taranto	1.108.266,46	58.787,86	87.409,45	146.197,30	269.907,58	146.197,30
H090	PULSANO	Puglia	Taranto	821.108,35	43.555,59	107.069,72	150.625,31	254.318,17	150.625,31
H409	ROCCAFORZATA	Puglia	Taranto	91.677,93	4.863,04	136,46	4.999,51	1.627,92	1.627,92
H882	SAN GIORGIO IONICO	Puglia	Taranto	970.013,07	51.454,22	-8.362,32	43.091,90	65.245,15	43.091,90
I018	SAN MARZANO DI SAN GIUSEPPE	Puglia	Taranto	545.224,28	28.921,35	7.968,94	36.890,29	85.550,09	36.890,29
I467	SAVA	Puglia	Taranto	1.080.576,62	57.319,05	22.697,99	80.017,04	187.829,56	80.017,04
L049	TARANTO	Puglia	Taranto	20.001.640,50	1.060.984,52	41.526,31	1.102.510,83	603.248,46	603.248,46
L294	TORRICELLA	Puglia	Taranto	264.179,61	14.013,37	10.906,94	24.920,31	71.360,62	24.920,31
M298	STATTE	Puglia	Taranto	892.282,38	47.331,01	-9.311,78	38.019,23	24.492,46	24.492,46
A291	ANGHIARI	Toscana	Arezzo	376.570,60	19.975,14	8.072,81	28.047,95	28.681,30	28.047,95
A390	AREZZO	Toscana	Arezzo	9.381.630,79	497.647,43	168.741,19	666.388,63	585.841,24	585.841,24
A541	BADIA TEDALDA	Toscana	Arezzo	69.878,66	3.706,61	303,81	4.010,42	3.010,02	3.010,02
A851	BIBBIENA	Toscana	Arezzo	848.509,96	45.009,05	3.631,94	48.640,99	9.823,49	9.823,49
B043	BUCINE	Toscana	Arezzo	665.110,12	35.280,68	6.497,60	41.778,28	86.652,98	41.778,28
B670	CAPOLONA	Toscana	Arezzo	342.568,27	18.171,49	6.968,62	25.140,12	39.798,11	25.140,12
B693	CAPRESE MICHELANGELO	Toscana	Arezzo	95.328,70	5.056,70	-495,85	4.560,85	2.912,86	2.912,86
C102	CASTEL FOCIGNANO	Toscana	Arezzo	200.116,68	10.615,16	3.147,07	13.762,24	2.855,66	2.855,66
C263	CASTEL SAN NICCOLO	Toscana	Arezzo	169.554,35	8.993,99	140,22	9.134,21	4.135,88	4.135,88
C318	CASTIGLION FIBROCHI	Toscana	Arezzo	111.253,61	5.901,43	-954,83	4.946,51	2.015,00	2.015,00
C319	CASTIGLION FIORENTINO	Toscana	Arezzo	881.842,22	46.777,21	-3.195,59	43.581,82	39.699,67	39.699,67
C407	CAVRIGLIA	Toscana	Arezzo	549.904,46	29.169,61	1.767,24	30.937,15	68.583,38	30.937,15
C408	CHIVIGNANO	Toscana	Arezzo	52.946,11	2.908,52	-550,74	2.357,78	965,18	965,18
C503	CHIUSI DELLA VERNA	Toscana	Arezzo	121.313,52	6.435,08	399,25	6.834,33	3.795,99	3.795,99
C774	CIVITELLA IN VAL DI CHIANA	Toscana	Arezzo	563.346,49	29.882,54	5.708,55	35.591,19	29.576,91	29.576,91
D077	CORTONA	Toscana	Arezzo	1.891.237,64	100.320,46	37.693,17	138.013,64	70.633,50	70.633,50
D649	FOIANO DELLA CHIANA	Toscana	Arezzo	610.877,82	32.403,94	2.855,98	35.259,82	29.994,60	29.994,60
E593	LORO CIUFFENNA	Toscana	Arezzo	378.077,60	20.055,08	13.907,35	33.962,43	51.775,86	33.962,43
E718	LUCIGNANO	Toscana	Arezzo	217.530,88	11.538,90	955,81	12.494,70	5.797,14	5.797,14
E933	MARCIANO DELLA CHIANA	Toscana	Arezzo	180.411,23	9.569,89	2.040,97	11.610,86	6.018,26	6.018,26
F565	MONTEMIGNANO	Toscana	Arezzo	35.005,31	1.856,85	-556,31	1.300,54	2.555,87	1.300,54
F594	MONTERCHI	Toscana	Arezzo	102.042,75	5.412,84	-632,72	4.780,12	2.346,65	2.346,65
F628	MONTE SAN SAVINO	Toscana	Arezzo	554.679,03	29.422,88	3.689,45	33.112,33	43.091,61	33.112,33
F656	MONTEVARCHI	Toscana	Arezzo	2.049.323,79	108.706,12	56.951,25	165.657,37	256.187,96	165.657,37
G139	ORTIGNANO RAGGIOLO	Toscana	Arezzo	42.023,13	2.229,11	-1.900,38	328,74	1.511,26	328,74
G653	PIEVE SANTO STEFANO	Toscana	Arezzo	206.872,31	10.973,52	2.776,92	13.750,43	5.037,95	5.037,95
G879	POPPI	Toscana	Arezzo	419.445,03	22.249,41	10.720,79	32.970,20	21.370,51	21.370,51
H601	SAN GIOVANNI VALDARNO	Toscana	Arezzo	1.227.598,95	65.117,83	-16.501,19	48.616,64	97.429,68	48.616,64
I155	SANSEPOLCRO	Toscana	Arezzo	1.038.189,02	55.123,65	-30.298,09	24.825,56	36.149,55	24.825,56
I681	SESTINO	Toscana	Arezzo	81.234,57	4.309,08	-100,98	4.208,10	2.134,46	2.134,46
I991	SUBBIANO	Toscana	Arezzo	403.060,11	21.380,27	11.491,69	32.871,96	15.802,93	15.802,93
L038	TALLA	Toscana	Arezzo	64.265,70	3.408,97	501,24	3.910,21	1.199,09	1.199,09
L123	TERRANUOVA BRACCIOLINI	Toscana	Arezzo	777.596,62	41.247,52	-7.082,10	34.165,42	45.684,61	34.165,42
M322	CASTELFRANCO PIANDISCO	Toscana	Arezzo	578.493,66	30.739,17	363,46	31.102,63	35.635,36	31.102,63
M329	PRATOVECCHIO STIA	Toscana	Arezzo	401.198,29	21.281,51	10.373,70	31.655,22	5.300,52	5.300,52
M392	LATERNA PERGINE VALDARNO	Toscana	Arezzo	399.803,31	21.207,52	2.443,87	23.651,39	18.474,07	18.474,07
A564	BAGNO A RIPOLI	Toscana	Firenze	1.978.385,71	104.962,27	-2.780,53	102.215,74	73.242,24	73.242,24
A632	BARBERINO DI MUGELLO	Toscana	Firenze	674.355,16	35.771,09	-7.345,54	28.425,54	77.372,10	28.425,54
B036	BORGIO SAN LORENZO	Toscana	Firenze	1.396.154,60	74.058,85	2.665,59	76.724,43	143.509,71	76.724,43
B406	CALENZANO	Toscana	Firenze	1.107.928,30	58.769,92	-29.014,82	29.755,10	20.900,78	20.900,78
B507	CAMPI BISENZIO	Toscana	Firenze	3.466.455,17	183.877,68	3.904,54	187.782,22	423.608,43	187.782,22
B684	CAPRAIA E LIMITE	Toscana	Firenze	426.888,71	22.644,26	48,03	22.692,29	34.392,49	22.692,29
B682	SCANDICCI	Toscana	Firenze	3.948.870,63	209.467,35	38.711,90	248.179,25	52.312,08	52.312,08
C101	CASTELFIORENTINO	Toscana	Firenze	1.165.404,65	61.818,74	-37.277,62	24.541,12	55.628,18	24.541,12
C529	CERRETO GUIDI	Toscana	Firenze	893.511,76	36.787,25	779,71	36.007,53	62.565,39	36.007,53
C540	CERTALDO	Toscana	Firenze	1.036.219,81	54.966,15	-36.305,10	18.661,05	64.361,34	18.661,05
D299	DICOMANO	Toscana	Firenze	363.028,30	19.256,79	12.460,46	31.717,25	73.070,80	31.717,25
D403	EMPOLI	Toscana	Firenze	3.998.010,98	212.073,94	35.608,45	247.680,39	293.204,89	247.680,39
D575	FIESOLE	Toscana	Firenze	940.039,39	49.864,27	-19.896,77	29.967,50	15.837,15	15.837,15
D612	FIRENZE	Toscana	Firenze	45.918.533,33	2.435.742,86	-525.845,01	1.909.897,85	747.743,50	747.743,50
D613	FIRENZUOLA	Toscana	Firenze	294.862,82	15.640,96	6.419,39	22.060,35	8.902,48	8.902,48
D815	FUCECCHIO	Toscana	Firenze	1.703.757,53	90.375,61	-8.553,80	81.821,81	70.574,25	70.574,25
D895	GAMBASSI TERME	Toscana	Firenze	272.193,13	14.438,45	-838,97	13.599,48	4.917,99	4.917,99
E169	GREVE IN CHIANTI	Toscana	Firenze	898.989,74	47.688,80	-15.744,25	31.944,55	50.227,64	31.944,55
E291	IMPRUNETA	Toscana	Firenze	969.087,79	51.405,14	-20.367,37	31.037,77	11.137,91	11.137,91
E466	LASTRA A SIGNA	Toscana	Firenze	1.484.358,45	78.737,61	14.584,66	93.322,27	123.736,15	93.322,27
E668	LONDA	Toscana	Firenze	105.573,93	5.600,16	2.028,96	7.629,11	2.098,20	2.098,20
E971	MARRADI	Toscana	Firenze	206.596,04	10.958,86	1.830,64	12.789,50	3.021,25	3.021,25
F398	MONTAIONE	Toscana	Firenze	252.617,76	13.400,08	5.500,71	18.900,79	12.742,68	12.742,68
F551	MONTETUPO FIORENTINO	Toscana	Firenze	659.651,54	45.600,11	-23.048,78	22.551,32	56.669,89	22.551,32
F648	MONTESPERTOLI	Toscana	Firenze	802.776,16	42.583,27	-20.434,51	22.148,76	10.581,30	10.581,30




Codice catastale	Denominazione	Regione	Provincia	Fabbisogno standard monetario per la funzione sociale 2021 (A)	Incremento dotazione F.S.C. 2021 di 215,923 mln, sviluppo servizi sociali; art. 1, comma 449, lettera d) quinquies, L. 232 del 2016 (B)	Variazione dovuta all'aggiornamento della metodologie del sociale (C)	Somma tra Incremento dotazione F.S.C. 2021 di 215,923 mln e variazione dovuta all'aggiornamento della metodologie (D = B+C)	Differenza FSC 2021-2020 (E)	Risorse effettive aggiuntive (F = Minimo (D,E))
G270	PALAZZUOLO SUL SENIO	Toscana	Firenze	74.475,93	3.950,57	-107,17	3.843,39	3.041,79	3.041,79
G420	PELAGO	Toscana	Firenze	485.624,72	25.759,90	8.101,04	33.860,94	38.203,65	33.860,94
G825	PONTASSIEVE	Toscana	Firenze	1.571.820,71	83.377,03	4.622,95	87.999,98	122.141,90	87.999,98
H222	REGGELLO	Toscana	Firenze	1.023.943,76	54.314,97	-32.131,31	22.183,66	119.080,50	22.183,66
H286	RIGNANO SULL'ARNO	Toscana	Firenze	523.747,47	27.782,12	-598,51	27.183,61	79.693,89	27.183,61
H635	RUFFINA	Toscana	Firenze	472.849,62	25.082,25	12.439,92	37.522,17	30.317,58	30.317,58
H791	SAN CASCIANO IN VAL DI PESA	Toscana	Firenze	1.113.830,47	59.083,00	-27.669,53	31.413,46	19.288,78	19.288,78
H937	SAN GODOZENO	Toscana	Firenze	69.496,51	3.686,43	346,12	4.032,56	1.470,88	1.470,88
I884	SESTO FIORENTINO	Toscana	Firenze	3.753.215,91	199.088,87	-12.418,65	186.670,22	116.123,05	116.123,05
I728	SIGNA	Toscana	Firenze	1.228.884,71	65.186,04	-14.079,70	51.106,34	85.016,10	51.106,34
L529	VAGLIA	Toscana	Firenze	322.251,83	17.093,81	10.673,32	27.767,13	27.767,13	27.767,13
L838	VICCHIO	Toscana	Firenze	528.656,85	28.042,54	7.927,59	35.970,13	107.231,00	35.970,13
M059	VINCI	Toscana	Firenze	967.577,21	51.325,01	-18.579,10	32.745,92	18.502,85	18.502,85
M021	FIGLINE E INCISA VALDARNO	Toscana	Firenze	1.720.454,62	91.261,30	-15.894,79	75.366,51	119.896,16	75.366,51
M026	SCARPIERA E SAN PIERO	Toscana	Firenze	791.982,16	42.009,53	2.896,61	44.905,89	39.802,93	39.802,93
M408	BARBERINO TAVARNELLE	Toscana	Firenze	635.398,74	35.987,34	-4.852,87	32.094,46	7.048,34	7.048,34
A369	ARCIDOSSO	Toscana	Grosseto	294.792,57	15.837,23	14.438,31	30.075,54	45.157,23	30.075,54
B457	CAMPAGNATICO	Toscana	Grosseto	142.320,10	7.549,35	-52,76	7.496,59	3.536,01	3.536,01
B546	CAPALBIO	Toscana	Grosseto	270.594,31	14.353,64	10.287,39	24.641,03	37.985,44	24.641,03
C285	CASTEL DEL PIANO	Toscana	Grosseto	310.557,73	16.473,50	10.141,13	26.614,62	33.947,90	26.614,62
C147	CASTELL'AZZARA	Toscana	Grosseto	99.896,59	5.299,00	1.390,30	6.689,30	1.639,72	1.639,72
C310	CASTIGLIONE DELLA PESCAIA	Toscana	Grosseto	579.071,88	30.716,80	17.664,16	48.380,96	21.298,52	21.298,52
C705	CINIGIANO	Toscana	Grosseto	160.638,54	8.521,05	2.716,53	11.237,58	3.138,07	3.138,07
C782	DIVITILLA FAGANICO	Toscana	Grosseto	216.075,83	11.461,72	9.532,34	20.994,05	38.278,28	20.994,05
D566	FOLLONICA	Toscana	Grosseto	1.814.807,41	96.266,23	30.996,00	126.862,23	282.627,67	126.862,23
D948	GAVORRANO	Toscana	Grosseto	524.464,85	27.820,17	15.883,11	43.403,28	88.628,72	43.403,28
E202	GROSSETO	Toscana	Grosseto	7.566.685,63	401.373,89	217.423,86	618.797,75	778.721,77	618.797,75
E348	ISOLA DEL GIGLIO	Toscana	Grosseto	101.406,99	5.379,12	3.285,63	8.664,76	13.032,10	8.664,76
E810	MAGLIANO IN TOSCANA	Toscana	Grosseto	233.506,76	12.986,34	8.615,78	21.002,12	6.420,80	6.420,80
E875	MANCIANO	Toscana	Grosseto	529.754,53	28.100,76	18.049,14	46.149,90	70.202,06	46.149,90
F032	MASSA MARITTIMA	Toscana	Grosseto	542.002,11	28.750,43	9.072,01	37.822,45	46.373,12	37.822,45
F437	MONTI ARGENTARIO	Toscana	Grosseto	931.120,14	49.391,15	13.697,89	63.089,04	87.406,62	63.089,04
F612	MONTEROTONDO MARITTIMO	Toscana	Grosseto	85.485,21	4.534,55	2.425,14	6.959,69	3.606,85	3.606,85
F677	MONTIERI	Toscana	Grosseto	77.189,92	4.094,53	2.259,30	6.353,83	4.842,72	4.842,72
G088	ORBETTELLO	Toscana	Grosseto	1.107.458,49	58.745,00	29.491,35	88.236,35	129.428,22	88.236,35
G716	PITIGLIANO	Toscana	Grosseto	246.529,91	13.077,15	7.419,46	20.496,61	16.895,22	16.895,22
H417	ROCCALBEGNA	Toscana	Grosseto	56.006,53	2.970,86	-833,00	2.137,86	1.832,02	1.832,02
H449	ROCCASTRADA	Toscana	Grosseto	629.670,86	33.400,81	4.018,63	37.419,44	91.991,81	37.419,44
H187	SANTA FIORA	Toscana	Grosseto	166.028,16	8.806,94	4.687,45	13.494,39	3.162,75	3.162,75
I504	SCANSANO	Toscana	Grosseto	298.920,94	15.856,22	6.582,97	22.439,20	5.979,67	5.979,67
I510	SCARLIANO	Toscana	Grosseto	255.111,18	13.532,34	11.896,22	25.428,56	8.629,36	8.629,36
I571	SEGGIANO	Toscana	Grosseto	54.739,11	2.903,63	-50,08	2.853,55	2.014,41	2.014,41
I601	SEMFRONIANO	Toscana	Grosseto	73.979,71	3.924,24	1.556,11	5.480,36	5.303,34	5.303,34
I841	SORIANO	Toscana	Grosseto	226.620,84	12.021,07	5.380,63	17.401,70	8.796,74	8.796,74
A652	BIBBONA	Toscana	Livorno	231.519,37	12.280,92	40.969,55	53.250,47	103.816,59	53.250,47
B509	CAMPPIOLA MARITTIMA	Toscana	Livorno	876.542,30	46.496,08	-19.985,25	86.510,00	60.296,57	26.511,00
B503	CAMPO NELLEBA	Toscana	Livorno	310.098,67	16.449,15	9.591,71	25.990,86	15.451,44	15.451,44
B509	CAPOLIVERTI	Toscana	Livorno	282.802,23	15.001,21	15.153,74	30.154,95	9.288,34	9.288,34
B585	CARRAIA ISOLA	Toscana	Livorno	24.046,22	1.275,53	-476,54	1.798,99	1.547,04	1.547,04
C044	CASTAGNETO CARDUCCI	Toscana	Livorno	659.941,08	35.536,94	16.190,81	51.727,76	126.389,21	51.727,76
C415	CECINA	Toscana	Livorno	2.407.445,34	127.702,64	32.694,33	160.396,97	189.600,55	160.396,97
C389	COLLESALVETTI	Toscana	Livorno	1.040.090,21	55.171,46	26.589,44	28.582,01	35.575,87	28.582,01
E525	LIVORNO	Toscana	Livorno	16.240.829,47	861.492,77	294.400,38	1.125.893,14	892.400,83	892.400,83
E580	PORTO AZZURRO	Toscana	Livorno	231.149,94	12.261,32	7.138,58	19.399,90	20.203,18	19.399,90
E930	MARCIANA	Toscana	Livorno	145.331,17	7.709,07	2.995,28	10.704,36	5.573,01	5.573,01
E931	MARCIANA MARINA	Toscana	Livorno	121.198,52	6.428,96	3.035,08	9.464,04	5.435,91	5.435,91
G587	PIOMBINO	Toscana	Livorno	2.969.503,16	157.518,93	35.514,19	199.031,11	143.124,52	143.124,52
G912	PORTOFERRAIO	Toscana	Livorno	870.024,26	46.150,33	12.035,47	58.185,80	56.126,67	56.126,67
H570	ROSSIGNANO MARITTIMO	Toscana	Livorno	2.596.363,95	137.723,80	38.602,87	176.326,67	524.479,76	176.326,67
I930	SAN VINCENZO	Toscana	Livorno	550.326,00	29.191,97	16.115,51	45.307,48	15.603,44	15.603,44
H454	SASSETTA	Toscana	Livorno	26.968,62	1.430,55	-294,24	1.136,31	1.000,11	1.000,11
L019	SUVERETO	Toscana	Livorno	199.855,15	10.601,29	4.990,29	15.591,58	5.069,82	5.069,82
M391	RIO	Toscana	Livorno	206.527,55	10.955,23	6.029,54	16.984,77	11.828,14	11.828,14
A241	ALTOPASCIO	Toscana	Lucca	975.578,86	51.749,46	-26.763,08	24.986,38	81.948,88	24.986,38
A560	BAGNI DI LUCCA	Toscana	Lucca	433.566,88	22.998,50	15.866,10	38.864,60	41.327,16	38.864,60
A657	BARGA	Toscana	Lucca	611.301,29	32.426,40	1.176,50	33.602,90	8.836,94	8.836,94
B007	BORGIO A MOZZANO	Toscana	Lucca	471.067,11	24.987,70	6.665,76	31.653,46	7.889,47	7.889,47
B455	CAMAIORE	Toscana	Lucca	2.622.702,69	139.120,94	57.015,50	196.136,44	276.152,59	196.136,44
B557	CAMPORGIANO	Toscana	Lucca	129.621,78	6.875,77	3.168,50	10.044,27	2.086,39	2.086,39
B648	CAPANNOI	Toscana	Lucca	3.394.094,06	180.039,30	-18.611,88	161.427,42	59.061,18	59.061,18
B760	CAREGGINE	Toscana	Lucca	29.254,00	1.551,77	-197,03	1.354,74	669,47	669,47
C236	CASTELNUOVO DI GARFAGNANA	Toscana	Lucca	421.529,06	22.359,96	12.209,74	34.569,70	15.487,31	15.487,31
C303	CASTIGLIONE DI GARFAGNANA	Toscana	Lucca	103.800,23	5.506,07	3.150,34	8.656,41	1.143,89	1.143,89
C396	COREGLIA ANTELMINELLI	Toscana	Lucca	350.677,48	18.601,64	10.841,16	29.442,80	13.646,98	13.646,98
D730	FORTE DEI MARMI	Toscana	Lucca	590.035,67	31.298,37	-790,52	30.507,85	23.304,18	23.304,18
D734	FOSCIANDORA	Toscana	Lucca	32.628,89	1.730,80	-79,28	1.651,52	485,90	485,90
D674	GALLICIANO	Toscana	Lucca	228.998,50	12.147,20	6.202,92	18.350,11	4.250,70	4.250,70
E715	LUCCA	Toscana	Lucca	8.351.117,29	442.983,85	198.492,38	641.476,03	1.412.366,84	641.476,03
F035	MASSAROSA	Toscana	Lucca	1.693.518,45	85.164,53	8.648,85	93.813,37	134.067,05	93.813,37
F225	MINICCIANO	Toscana	Lucca	126.642,30	6.717,72	882,14	7.599,86	1.946,28	1.946,28
F283	MOLAZZANA	Toscana	Lucca	64.740,91	3.434,17	2.088,52	5.522,70	631,06	631,06
F452	MONTECARLO	Toscana	Lucca	256.149,81	13.587,43	3.629,13	17.216,57	19.143,97	19.143,97
G480	PESCAGLIA	Toscana	Lucca	222.372,10	11.795,70	4.239,11	16.034,81	3.298,65	3.298,65
G582	PIAZZA AL SERCHIO	Toscana	Lucca	141.835,18	7.523,63	1.712,46	9.236,09	1.387,50	1.387,50
G628	PIETRASANTA	Toscana	Lucca	1.954.034,50	103.651,52	26.995,59	130.647,11	104.593,76	104.593,76
G548	PIEVE FOSCIANA	Toscana	Lucca	140.737,84	7.465,42	4.211,78	11.677,20	1.376,92	1.376,92
G382	PORCARI	Toscana	Lucca	521.509,99	27.663,43	-1.496,32	26.167,11	9.642,78	9.642,78
I142	SAN ROMANO IN GARFAGNANA	Toscana	Lucca	79.171,20	4.199,63	2.847,33	7.046,96	1.873,16	1.873,16
I622	SERAVEZZA	Toscana	Lucca	890.983,16	47.282,09	-6.473,10	40.788,99	87.220,74	40.788,99
I942	STAZZEMA	Toscana	Lucca	201.107,10	10.667,70	6.102,58	16.770,28	5.951,49	5.951,49
L533	VAGLI SOTTO	Toscana	Lucca	53.610,34	2.843,75	148,13	2.991,88	1.431,65	1.431,65
L833	VIAREGGIO	Toscana	Lucca	6.079.715,10	322.497,73	193.064,72	515.562,45	83.211,13	83.211,13
L913	VILLA BASILICA	Toscana	Lucca	92.715,65	4.918,09	231,92	5.150,01	5.878,35	5.150,01
L506	VILLA COLLEMANDINA	Toscana	Lucca	77.239,98	4.097,19	2.476,37	6.573,55	757,40	757,40
M319	FABBRICHE DI VERGEMOLI	Toscana	Lucca	47.141,86	2.500,63	860,25	3.360,88	1.344,50	1.344,50




Codice catastale	Denominazione	Regione	Provincia	Fabbisogno standard monetario per la funzione sociale 2021 (A)	Incremento dotazione F.S.C. 2021 di 215,923 mln, sviluppo servizi sociali; art. 1, comma 449, lettera d) quinquies, L. 232 del 2016 (B)	Variazione dovuta all'aggiornamento della metodologie del sociale (C)	Somma tra Incremento dotazione F.S.C. 2021 di 215,923 mln e variazione dovuta all'aggiornamento della metodologie (D = B+C)	Differenza FSC 2021-2020 (E)	Risorse effettive aggiuntive (F = Minimo (D,E))
M347	SILLANO GIUNGCUNANO	Toscana	Lucca	64.188,72	3.404,88	-140,24	3.264,64	1.924,31	1.924,31
A496	AULLA	Toscana	Massa-Carrara	754.958,10	40.046,66	27.475,27	67.521,93	75.153,81	67.521,93
A576	BAGNONE	Toscana	Massa-Carrara	128.267,36	6.803,93	1.589,14	8.393,07	1.789,40	1.789,40
B832	CARRARA	Toscana	Massa-Carrara	5.866.156,20	311.169,52	162.024,99	473.194,51	369.739,01	369.739,01
B979	CASOLA IN LUNIGIANA	Toscana	Massa-Carrara	68.999,42	3.660,07	2.432,64	6.092,71	1.210,24	1.210,24
C914	COMANO	Toscana	Massa-Carrara	44.001,80	2.334,07	-14,79	2.319,28	565,72	565,72
D590	FILATTIERA	Toscana	Massa-Carrara	148.470,00	7.875,57	2.355,64	10.231,21	1.579,88	1.579,88
D629	FIVIZZANO	Toscana	Massa-Carrara	596.247,33	31.627,87	11.170,20	42.798,07	7.973,51	7.973,51
D735	FOSDINOVO	Toscana	Massa-Carrara	292.138,93	15.496,47	13.312,00	28.808,48	28.808,48	28.808,48
E574	LICCIANA NARDI	Toscana	Massa-Carrara	298.838,47	15.851,85	10.237,88	26.089,73	2.949,49	2.949,49
F023	MASSA	Toscana	Massa-Carrara	6.396.279,79	339.289,86	207.156,58	546.446,44	718.877,70	546.446,44
F679	MONTIGNOSO	Toscana	Massa-Carrara	743.702,77	39.449,62	20.217,52	59.667,14	110.888,01	59.667,14
F802	MULAZZO	Toscana	Massa-Carrara	151.711,53	8.047,52	3.065,39	11.112,91	1.679,17	1.679,17
G746	PODENZANA	Toscana	Massa-Carrara	104.136,86	5.524,03	1.357,08	6.881,11	7.858,87	7.081,11
G879	PONTREMOLI	Toscana	Massa-Carrara	541.989,35	29.745,51	10.025,55	39.771,07	7.204,96	7.204,96
L326	FRESANA	Toscana	Massa-Carrara	123.239,39	6.537,22	3.330,89	9.867,91	971,19	971,19
L946	VILAFRANCA IN LUNIGIANA	Toscana	Massa-Carrara	327.370,76	16.304,44	5.942,50	22.246,94	3.276,88	3.276,88
M169	PERI	Toscana	Massa-Carrara	79.166,31	4.200,43	546,16	4.746,59	1.496,55	1.496,55
A562	SAN GIULIANO TERME	Toscana	Pisa	2.488.142,80	131.983,22	47.827,13	179.810,36	273.977,97	179.810,36
A864	BIENTINA	Toscana	Pisa	472.618,60	25.099,29	-19,50	25.079,79	7.438,62	7.438,62
B303	BIUTI	Toscana	Pisa	353.426,85	18.747,48	7.445,05	26.192,53	46.130,82	26.192,53
B390	CALCI	Toscana	Pisa	391.347,54	20.758,98	5.177,96	25.936,95	36.712,05	25.936,95
B392	CALCIANUA	Toscana	Pisa	752.925,84	39.938,86	-6.160,32	33.778,53	66.956,70	33.778,53
B647	CAPPANNOI	Toscana	Pisa	363.931,24	19.304,69	3.247,71	22.552,40	48.729,56	22.552,40
B878	CASALE MARITTIMO	Toscana	Pisa	63.766,42	3.382,48	2.341,83	5.724,31	6.118,27	5.724,31
B950	CASCINA	Toscana	Pisa	3.281.894,73	174.087,70	7.192,28	181.279,97	527.832,00	181.279,97
C113	CASTELFRANCO DI SOTTO	Toscana	Pisa	884.708,07	45.868,33	-8.509,81	37.358,52	94.302,25	37.358,52
C174	CASTELLINA MARITTIMA	Toscana	Pisa	105.106,11	5.575,34	1.790,50	7.365,84	3.853,72	3.853,72
C244	CASTELNUOVO DI VAL DI CECINA	Toscana	Pisa	139.519,01	7.400,77	4.552,33	11.953,09	19.389,20	11.953,09
C609	CHIANNI	Toscana	Pisa	85.887,58	4.555,90	-588,59	3.967,31	1.411,87	1.411,87
D510	FAUGLIA	Toscana	Pisa	209.717,07	11.124,42	1.204,72	12.329,13	4.683,35	4.683,35
E259	GUARDISTALLO	Toscana	Pisa	72.550,57	3.848,44	1.724,29	5.572,73	12.266,73	5.572,73
E413	LAJIATICO	Toscana	Pisa	74.018,98	3.926,33	884,28	4.810,61	1.191,64	1.191,64
F458	MONTECATINI VAL DI CECINA	Toscana	Pisa	109.077,82	5.786,02	-377,11	5.408,91	4.951,18	4.951,18
F640	MONTESCUDAIO	Toscana	Pisa	108.925,71	5.777,95	2.000,83	7.778,78	18.521,54	7.778,78
F661	MONTEVERDI MARITTIMO	Toscana	Pisa	39.994,39	2.121,50	367,91	2.489,41	2.214,98	2.214,98
F686	MONTEPOPI IN VAL D'ARNO	Toscana	Pisa	693.779,31	36.801,44	368,41	37.169,84	36.689,32	36.689,32
G090	ORCIANO PISANO	Toscana	Pisa	30.261,70	1.605,23	-233,07	1.372,16	653,18	653,18
G254	PALAIA	Toscana	Pisa	287.393,84	14.183,87	1.845,57	16.029,45	7.286,25	7.286,25
G395	PECCHIONI	Toscana	Pisa	283.147,97	15.019,55	77,86	15.097,41	22.749,91	15.097,41
G702	PISA	Toscana	Pisa	8.861.068,03	470.034,25	175.455,29	645.489,54	588.402,50	588.402,50
G804	POMARANCE	Toscana	Pisa	411.252,30	21.814,83	9.526,25	31.341,08	53.474,47	31.341,08
G822	PONSACCO	Toscana	Pisa	973.908,71	51.660,87	-21.087,72	30.573,15	48.696,94	30.573,15
G843	PONTERERA	Toscana	Pisa	2.492.518,05	132.215,31	41.062,05	173.277,36	70.153,39	70.153,39
H319	RIPARBELLA	Toscana	Pisa	94.883,72	5.033,09	2.865,06	7.918,16	14.373,03	7.918,16
I046	SAN MINIATO	Toscana	Pisa	2.070.896,11	109.850,43	7.779,44	117.629,86	73.125,24	73.125,24
I177	SANTA GROCE SULL'ARNO	Toscana	Pisa	985.249,65	52.262,39	-10.839,88	41.422,51	20.510,28	20.510,28
I217	SANTA LUCE	Toscana	Pisa	102.194,52	5.420,90	1.233,39	6.653,99	11.220,50	6.653,99
I232	SANTA MARIA A MONTE	Toscana	Pisa	786.819,94	41.736,77	-10.589,58	31.147,10	13.594,97	13.594,97
L138	TERRICCIOLA	Toscana	Pisa	254.708,17	13.510,96	369,80	13.880,76	2.908,25	2.908,25
L702	VECCHIANO	Toscana	Pisa	838.165,05	44.460,36	31.655,24	76.115,60	96.346,42	76.115,60
L850	VICOPISANO	Toscana	Pisa	524.694,79	27.832,37	2.479,11	30.311,48	10.889,89	10.889,89
M126	VOLTERRA	Toscana	Pisa	714.477,71	37.899,38	-7.617,31	30.282,07	15.771,58	15.771,58
M327	CASCIANA TERME LARI	Toscana	Pisa	805.643,05	42.735,24	-14.846,91	27.888,33	87.147,13	27.888,33
M328	CRESPINA LORENZANA	Toscana	Pisa	331.652,84	17.592,48	8.957,20	26.549,68	26.974,13	26.549,68
A071	AGLIANA	Toscana	Pistoia	1.186.450,50	62.935,12	-26.204,24	36.730,88	69.387,92	36.730,88
A561	MONTECATINI-TERME	Toscana	Pistoia	1.941.328,93	102.977,55	62.775,81	156.753,36	91.879,96	91.879,96
B251	BUGGIANO	Toscana	Pistoia	550.282,05	29.189,64	-1.240,19	27.949,45	47.105,85	27.949,45
C831	CHIESINA UZZANESE	Toscana	Pistoia	261.930,84	13.894,09	-1.149,21	12.744,88	12.367,54	12.367,54
E432	LAMPORECCHIO	Toscana	Pistoia	455.199,53	24.146,00	-1.179,50	22.966,50	54.764,81	22.966,50
E451	LARCIANO	Toscana	Pistoia	401.161,37	21.279,55	5.516,11	26.795,66	15.367,08	15.367,08
E960	MARLIANA	Toscana	Pistoia	206.264,10	10.941,25	6.945,17	17.886,43	27.515,20	17.886,43
F025	MASSA E COZZILE	Toscana	Pistoia	504.859,13	26.780,19	2.288,05	29.068,24	51.073,82	29.068,24
F384	MONSUMMANO TERME	Toscana	Pistoia	1.584.133,43	84.030,16	4.550,70	88.580,86	139.531,50	88.580,86
F410	MONTALE	Toscana	Pistoia	690.787,98	36.642,76	2.912,38	39.555,14	43.148,46	39.555,14
G491	PIESCIA	Toscana	Pistoia	1.379.052,82	73.151,68	-10.603,04	62.548,64	17.582,00	17.582,00
G636	PIEVE A NIEVOLE	Toscana	Pistoia	594.511,28	31.535,78	3.240,24	34.776,02	67.878,17	34.776,02
G713	PISTOIA	Toscana	Pistoia	8.589.247,98	455.615,59	162.732,91	618.348,50	871.846,14	618.348,50
G833	PONTE BUGGIANESE	Toscana	Pistoia	569.449,78	30.206,39	600,01	30.806,40	70.780,85	30.806,40
H109	QUARRATA	Toscana	Pistoia	1.962.514,16	104.101,32	4.353,99	108.455,31	99.802,23	99.802,23
H744	SAMBUGA PISTOIESE	Toscana	Pistoia	94.665,23	5.021,51	823,33	5.844,84	12.821,13	5.844,84
I660	SERRAVALLE PISTOIESE	Toscana	Pistoia	749.798,48	39.772,97	-1.975,59	37.797,37	57.492,22	37.797,37
L522	LUZZANO	Toscana	Pistoia	343.900,84	18.242,18	8.927,88	27.170,06	28.959,53	27.170,06
M376	ABETONE CUTIGLIANO	Toscana	Pistoia	131.454,46	6.972,99	-989,38	5.983,61	6.254,41	5.983,61
M377	SAN MARCELLO PITEGLIO	Toscana	Pistoia	532.679,60	28.255,92	1.270,20	29.526,12	26.966,69	26.966,69
B628	CANTAGALLO	Toscana	Prato	186.512,22	9.893,52	9.228,04	19.121,56	10.350,73	10.350,73
B794	CARMIGNANO	Toscana	Prato	916.626,94	48.622,36	-1.783,40	46.839,96	33.389,08	33.389,08
F572	MONTEMURLO	Toscana	Prato	1.278.957,00	67.821,11	-23.416,87	44.404,94	28.938,33	28.938,33
G754	POGGIO A CAIANO	Toscana	Prato	853.794,09	34.679,90	8.671,38	41.351,27	84.193,39	41.351,27
G909	PIATO	Toscana	Prato	19.497.925,66	1.034.265,03	344.270,44	1.378.535,46	2.041.510,38	1.378.535,46
L537	VAIANO	Toscana	Prato	679.723,60	36.055,85	5.754,03	41.809,89	59.339,82	41.809,89
L775	VERNO	Toscana	Prato	414.736,16	21.999,63	13.316,22	35.315,84	66.000,83	35.315,84
A006	ABBADIA SAN SALVATORE	Toscana	Siena	414.174,95	21.969,86	9.308,73	31.278,59	26.170,02	26.170,02
A461	ASCIANO	Toscana	Siena	430.558,32	22.838,91	4.009,84	26.848,75	104.666,39	26.848,75
A468	SINALLINGA	Toscana	Siena	830.762,49	44.067,89	3.541,93	47.609,63	100.190,70	47.609,63
B289	BUONCONVENTO	Toscana	Siena	198.458,15	10.527,19	2.276,46	12.803,65	6.060,67	6.060,67
B984	CASOLE D'ELSA	Toscana	Siena	233.627,16	12.392,72	4.951,24	17.343,96	4.997,70	4.997,70
C172	CASTELLINA IN CHIANTI	Toscana	Siena	172.884,59	9.170,64	1.955,35	11.125,99	7.818,01	7.818,01
C227	CASTELNUOVO BERARDENGA	Toscana	Siena	490.722,98	26.030,34	9.648,15	35.678,49	80.615,22	35.678,49
C313	CASTIGLIONE D'ORCIA	Toscana	Siena	147.083,98	7.802,05	1.644,08	9.446,13	2.771,32	2.771,32
C587	CETONA	Toscana	Siena	167.273,19	8.872,99	-829,20	8.043,78	17.011,63	8.043,78
C608	CHIANCIANO TERME	Toscana	Siena	577.239,61	30.619,60	21.796,42	52.416,03	17.132,00	17.132,00
C661	CHIUSDINO	Toscana	Siena	117.545,22	6.235,17	5.141,83	11.377,00	11.226,67	11.226,67
C662	CHIUSI	Toscana	Siena	568.121,93	30.189,00	10.409,65	40.598,65	45.431,42	40.598,65
G847	COLLE DI VAL D'ELSA	Toscana	Siena	1.581.416,94	83.886,06	2.544,97	86.431,03	117.308,70	86.431,03



Codice catastale	Denominazione	Regione	Provincia	Fabbisogno standard monetario per la funzione sociale 2021 (A)	Incremento dotazione F.S.C. 2021 di 215,923 mln, sviluppo servizi sociali; art. 1, comma 449, lettera d) quinquies, L. 232 del 2016 (B)	Variazione dovuta all'aggiornamento della metodologia del sociale (C)	Somma tra Incremento dotazione F.S.C. 2021 di 215,923 mln e variazione dovuta all'aggiornamento della metodologia (D = B+C)	Differenza FSC 2021-2020 (E)	Risorse effettive aggiuntive (F = Minimo (D,E))
D658	GAIOLE IN CHIANTI	Toscana	Siena	170.411,29	9.039,45	3.591,31	12.630,76	4.481,25	4.481,25
F592	MONTEPULCIANO	Toscana	Siena	1.067.612,53	56.631,37	18.518,72	75.150,10	94.968,03	75.150,10
F598	MONTERIGGIONI	Toscana	Siena	567.557,37	30.106,01	-664,87	29.441,14	10.625,47	10.625,47
F605	MONTERONI D'ARBIA	Toscana	Siena	557.335,20	29.563,78	32.041,93	61.605,71	143.946,57	61.605,71
F676	MONTECATINI	Toscana	Siena	97.667,40	5.180,75	2.278,60	7.459,36	2.697,46	2.697,46
F815	MURLO	Toscana	Siena	127.666,74	6.772,07	3.668,27	10.440,34	13.292,10	10.440,34
G547	PIANCASTAGNAIO	Toscana	Siena	252.696,52	13.404,26	13.958,93	27.363,18	44.183,84	27.363,18
G602	PIENZA	Toscana	Siena	136.649,34	7.248,55	3.053,41	10.301,96	3.196,72	3.196,72
G752	POGGIBONSI	Toscana	Siena	2.172.217,25	115.224,99	-35,79	115.189,20	195.576,35	115.189,20
H153	RADDA IN CHIANTI	Toscana	Siena	103.509,01	5.490,62	4.586,73	10.077,36	2.050,03	2.050,03
H156	RADICOFANI	Toscana	Siena	63.553,76	3.371,20	1.077,97	4.449,17	3.031,59	3.031,59
H157	RAPICONDOLI	Toscana	Siena	51.067,06	2.708,85	-276,46	2.432,38	1.530,28	1.530,28
H185	RAPOLANO TERME	Toscana	Siena	330.096,69	17.509,94	10.639,33	28.149,26	66.179,37	28.149,26
H790	SAN CASCIANO DEI BAGNI	Toscana	Siena	103.827,86	5.507,54	326,96	5.834,49	2.591,17	2.591,17
H875	SAN GIMIGNANO	Toscana	Siena	585.346,28	30.943,64	30.304,13	61.447,77	63.613,67	61.447,77
H135	SAN QUIRICO D'ORCIA	Toscana	Siena	103.376,67	8.662,40	3.258,85	11.921,25	3.598,55	3.598,55
I445	SARTEANO	Toscana	Siena	303.301,04	15.929,43	5.271,40	21.200,92	26.415,86	21.200,92
I725	SIENA	Toscana	Siena	4.622.514,74	245.200,72	81.047,55	326.248,27	141.028,04	141.028,04
I877	SOVICILLE	Toscana	Siena	620.306,66	32.904,09	8.294,05	41.198,14	196.404,70	41.198,14
L303	TORRITA DI SIENA	Toscana	Siena	480.192,96	25.471,78	3.103,58	28.575,35	60.125,71	28.575,35
L384	TREQUANDA	Toscana	Siena	75.464,90	4.003,03	1.927,17	5.930,20	2.202,22	2.202,22
M378	MONTALCINO	Toscana	Siena	428.443,97	22.726,76	16.658,50	39.385,25	39.779,93	39.385,25
A475	ASSISI	Umbria	Perugia	2.289.061,31	120.362,07	86.377,02	216.739,10	184.590,64	184.590,64
A710	BASSIA UMBRA	Umbria	Perugia	1.557.050,55	82.593,55	83.194,83	165.788,39	167.637,28	165.788,39
A832	BETTONA	Umbria	Perugia	252.881,45	13.414,07	15.132,02	28.546,08	3.732,52	3.732,52
A835	BEVAGNA	Umbria	Perugia	324.267,05	17.200,70	22.934,74	40.135,45	47.805,63	40.135,45
B504	CAMPELLO SUL CLITUNNO	Umbria	Perugia	142.893,39	7.579,76	7.005,34	14.585,10	9.639,17	9.639,17
B609	CANNARA	Umbria	Perugia	261.320,72	13.861,72	16.907,69	30.769,42	10.631,13	10.631,13
B948	CASCIA	Umbria	Perugia	183.182,26	9.716,88	15.161,42	24.878,30	5.051,15	5.051,15
C252	CASTEL RITALDI	Umbria	Perugia	185.974,65	9.865,00	11.808,36	21.673,36	15.643,57	15.643,57
C309	CASTIGLIONE DEL LAGO	Umbria	Perugia	1.042.945,27	55.322,90	25.908,46	81.231,36	164.588,91	81.231,36
C527	CERRETO DI SPOLETO	Umbria	Perugia	68.781,78	3.648,52	2.608,84	6.257,36	1.790,96	1.790,96
C742	CITERNA	Umbria	Perugia	201.314,17	10.678,68	12.420,48	23.099,16	6.603,37	6.603,37
C744	CITTA DELLA PIEVE	Umbria	Perugia	531.956,19	28.217,55	30.366,81	58.584,36	28.757,04	28.757,04
C745	CITTA DI CASTELLO	Umbria	Perugia	2.863.369,02	151.887,05	71.820,26	223.507,31	172.888,84	172.888,84
C845	COLLAZZONE	Umbria	Perugia	202.471,99	10.740,10	13.940,36	24.680,46	2.600,24	2.600,24
C990	CORCIANO	Umbria	Perugia	1.423.051,50	75.485,59	59.889,18	135.354,77	177.007,36	135.354,77
D108	COSTACCIARO	Umbria	Perugia	73.827,65	3.916,18	3.682,22	7.598,40	3.233,80	3.233,80
D279	DERUTA	Umbria	Perugia	583.212,60	30.936,44	39.036,11	69.972,54	57.054,84	57.054,84
D653	FOLIGNO	Umbria	Perugia	4.776.908,88	253.390,53	224.366,61	477.757,14	650.181,13	477.757,14
D745	FOSSATO DI VICO	Umbria	Perugia	154.968,47	8.220,28	7.779,82	16.000,10	3.163,53	3.163,53
D786	UMBERTIDE	Umbria	Perugia	1.098.461,74	58.267,77	24.932,68	83.200,44	109.033,14	83.200,44
D787	FRATTA TODINA	Umbria	Perugia	118.249,21	6.272,51	6.678,09	12.956,60	1.775,69	1.775,69
E012	SIANO DELL'UMBRIA	Umbria	Perugia	261.064,38	13.848,13	19.446,19	33.294,32	18.442,51	18.442,51
E229	GIUALDO CATTANEO	Umbria	Perugia	437.038,47	23.182,65	29.474,44	52.657,09	25.970,09	25.970,09
E230	GIUALDO TADINO	Umbria	Perugia	1.018.246,35	54.012,75	16.925,46	70.938,21	93.068,94	70.938,21
E295	GIURGIO	Umbria	Perugia	2.339.729,84	124.110,88	86.187,58	160.298,46	110.791,61	110.791,61
E513	LISCIANO NICCONNE	Umbria	Perugia	35.752,16	1.895,47	1.780,47	3.675,84	867,19	867,19
E555	MAIONE	Umbria	Perugia	943.993,58	50.074,02	23.043,09	73.117,11	123.817,24	73.117,11
E575	MARCIANO	Umbria	Perugia	1.247.104,40	66.152,50	45.705,31	112.857,82	35.397,90	35.397,90
F024	MASSA MARTANA	Umbria	Perugia	248.235,95	13.187,65	20.579,15	33.766,80	25.866,15	25.866,15
F456	MONTE CASTELLO DI VIBIO	Umbria	Perugia	96.247,67	5.105,45	5.028,05	10.133,50	2.100,28	2.100,28
F492	MONTEFALCO	Umbria	Perugia	367.359,49	19.486,54	29.798,59	49.285,13	51.995,68	49.285,13
F540	MONTELEONE DI SPOLETO	Umbria	Perugia	29.111,16	1.544,20	2.007,73	3.551,93	4.295,51	3.551,93
F629	MONTE SANTA MARIA TIBERINA	Umbria	Perugia	65.038,13	3.449,94	3.645,21	7.095,15	1.399,27	1.399,27
F685	MONTONE	Umbria	Perugia	91.847,60	4.872,04	3.946,27	8.818,31	2.495,31	2.495,31
F911	NOCERA UMBRA	Umbria	Perugia	419.973,03	22.277,42	29.023,54	51.300,96	22.641,95	22.641,95
F935	NORCIA	Umbria	Perugia	299.316,92	15.877,23	22.393,24	38.270,47	9.045,22	9.045,22
G212	PACIANO	Umbria	Perugia	55.300,15	2.933,39	1.659,36	4.592,75	1.095,68	1.095,68
G308	PANICALE	Umbria	Perugia	398.442,80	21.135,35	31.599,94	52.735,29	54.634,20	52.735,29
G359	PASSIGNANO SUL TRASIMENO	Umbria	Perugia	356.670,81	18.919,56	20.597,65	39.517,21	17.240,85	17.240,85
G478	PERUGIA	Umbria	Perugia	17.100.494,07	907.093,57	775.183,16	1.682.276,73	1.607.531,03	1.607.531,03
G601	PIEGARO	Umbria	Perugia	237.624,81	12.604,77	15.395,75	28.000,51	5.887,84	5.887,84
G618	PIETRALLUNGA	Umbria	Perugia	124.484,94	6.603,29	5.231,18	11.834,47	1.824,76	1.824,76
G758	POGGIODOMO	Umbria	Perugia	8.270,65	438,72	1.768,88	617,60	345,87	345,87
H015	PRECI	Umbria	Perugia	39.563,90	2.098,66	1.483,17	3.581,83	3.342,34	3.342,34
H935	SAN GIUSTINO	Umbria	Perugia	763.165,79	40.482,03	40.565,77	81.047,80	69.343,35	69.343,35
I263	SANT'ANATOLIA DI NARCO	Umbria	Perugia	28.125,35	1.491,91	876,14	2.370,05	1.163,47	1.163,47
I522	SCHEGGIA E PASCELLUPO	Umbria	Perugia	89.278,73	4.735,78	3.465,07	8.200,85	4.875,17	4.875,17
I523	SCHEGGINO	Umbria	Perugia	22.485,06	1.192,72	1.208,40	2.401,12	967,79	967,79
I585	SELLANO	Umbria	Perugia	68.906,48	3.655,14	2.957,33	6.612,46	4.396,98	4.396,98
I727	SIGILLO	Umbria	Perugia	137.468,01	7.291,97	7.906,91	15.198,89	4.679,42	4.679,42
I888	SPELLO	Umbria	Perugia	511.551,21	27.135,17	25.107,84	52.243,11	7.910,71	7.910,71
I921	SPOLETO	Umbria	Perugia	3.272.624,51	173.595,96	150.895,09	324.491,05	354.056,22	324.491,05
L188	TODI	Umbria	Perugia	1.150.636,99	61.035,40	22.413,07	83.448,47	50.933,41	50.933,41
L216	TORGIANO	Umbria	Perugia	396.831,69	21.049,89	29.782,96	50.832,85	69.473,11	50.832,85
L397	TREVI	Umbria	Perugia	534.085,55	28.330,50	32.176,33	60.506,83	57.793,39	57.793,39
L486	TUORO SUL TRASIMENO	Umbria	Perugia	245.004,08	13.049,26	16.099,37	29.148,62	17.608,06	17.608,06
L573	VALFABRICA	Umbria	Perugia	222.862,20	11.821,70	12.409,74	24.231,45	3.266,71	3.266,71
L627	VALLO DI NERA	Umbria	Perugia	18.909,89	1.007,85	-145,46	862,39	862,39	862,39
L653	VALTOPINA	Umbria	Perugia	89.595,32	4.752,57	3.180,89	7.933,46	2.255,47	2.255,47
A045	ACQUASPARTA	Terzi	Terzi	298.469,36	15.832,27	21.759,18	37.591,45	19.560,66	19.560,66
A207	ALLERONA	Terzi	Terzi	111.039,37	5.890,07	5.051,82	10.941,59	3.363,93	3.363,93
A242	ALVIANO	Terzi	Terzi	78.941,58	4.187,45	4.048,09	8.235,53	3.809,41	3.809,41
A262	AMELIA	Terzi	Terzi	785.539,06	41.668,82	36.559,33	78.228,16	72.394,39	72.394,39
A439	ARRONE	Terzi	Terzi	163.777,39	8.687,55	9.272,15	17.959,70	15.360,23	15.360,23
A490	ATTIGLIANO	Terzi	Terzi	116.596,45	6.184,84	7.196,41	13.381,26	9.973,05	9.973,05
A691	BASCHI	Terzi	Terzi	163.100,78	8.651,66	6.280,95	14.932,61	2.800,25	2.800,25
B446	CALVI DELL'UMBRIA	Terzi	Terzi	120.364,50	6.384,72	6.190,18	12.574,90	1.914,70	1.914,70
C117	CASTEL GIORGIO	Terzi	Terzi	136.599,69	7.245,91	5.475,45	12.721,36	4.582,31	4.582,31
C289	CASTEL VISCARDO	Terzi	Terzi	179.516,98	9.522,46	9.343,64	18.866,09	16.728,46	16.728,46
D454	FABRO	Terzi	Terzi	176.838,66	9.380,38	7.141,16	16.521,54	10.280,46	10.280,46
D538	FERENTILLO	Terzi	Terzi	110.863,64	5.880,75	5.791,10	11.671,85	7.074,13	7.074,13
D570	FICULLE	Terzi	Terzi	106.781,57	5.664,22	4.874,09	10.538,31	3.462,46	3.462,46
E045	GIOVE	Terzi	Terzi	116.658,45	6.188,13	6.207,80	12.395,93	9.297,53	9.297,53



Codice catastale	Denominazione	Regione	Provincia	Fabbisogno standard monetario per la funzione sociale 2021 (A)	Incremento dotazione F.S.C. 2021 di 215,923 mln, sviluppo servizi sociali; art. 1, comma 419, lettera d) quinquies, L. 232 del 2016 (B)	Variazione dovuta all'aggiornamento della metodologia del sociale (C)	Somma tra Incremento dotazione F.S.C. 2021 di 215,923 mln e variazione dovuta all'aggiornamento della metodologia (D = B+C)	Differenza FSC 2021-2020 (E)	Risorse effettive aggiuntive (F = Minimo (D,E))
E241	GIARDEA	Umbria	Terni	98.875,52	5.244,84	4.575,45	9.820,29	4.538,57	4.538,57
E729	LUGNANO IN TEVERINA	Umbria	Terni	89.428,02	4.743,70	4.046,77	8.790,47	4.181,28	4.181,28
F457	MONTECASTRILLI	Umbria	Terni	327.889,27	17.392,85	30.805,90	48.198,74	43.437,30	43.437,30
F462	MONTECCHIO	Umbria	Terni	106.430,06	5.645,57	5.229,08	10.874,65	2.082,29	2.082,29
F510	MONTEFRANCO	Umbria	Terni	73.151,46	3.880,31	4.257,33	8.137,64	20.881,82	8.137,64
F513	MONTEGABBIONE	Umbria	Terni	83.811,74	4.445,78	2.905,83	7.351,61	1.351,50	1.351,50
F543	MONTELEONE D'ORVIETO	Umbria	Terni	92.102,12	4.885,55	3.798,53	8.684,07	1.642,33	1.642,33
F844	NARNI	Umbria	Terni	1.251.937,47	66.408,87	18.656,33	85.065,19	25.938,83	25.938,83
G148	ORVIETO	Umbria	Terni	1.547.991,87	82.113,04	37.780,32	119.893,35	86.585,82	86.585,82
G189	OTRIACOLI	Umbria	Terni	113.439,15	6.017,37	4.532,27	10.549,64	2.097,83	2.097,83
G344	PARRANO	Umbria	Terni	32.947,27	1.747,68	266,82	2.014,50	1.372,97	1.372,97
G432	PENNA IN TEVERINA	Umbria	Terni	63.507,09	3.368,41	4.855,63	8.224,03	8.755,09	8.224,03
G790	POLINO	Umbria	Terni	14.084,16	746,03	111,25	957,28	957,28	957,28
G881	PORANO	Umbria	Terni	114.010,80	6.047,69	6.034,94	12.082,63	8.154,33	8.154,33
H657	SAN GEMINI	Umbria	Terni	287.127,76	15.230,66	19.291,64	34.492,46	5.196,53	5.196,53
I321	SAN VENANZO	Umbria	Terni	131.032,40	6.963,79	7.727,50	14.691,29	2.509,79	2.509,79
I881	STRONCONE	Umbria	Terni	237.591,85	15.785,72	23.859,75	39.744,46	24.795,05	24.795,05
L117	TERNI	Umbria	Terni	11.663.170,08	619.671,40	638.433,07	1.257.104,47	660.106,52	660.106,52
M258	AVIGLIANO UMBRO	Umbria	Terni	141.632,10	7.512,86	7.835,67	15.348,53	2.847,25	2.847,25
A083	AGORDO	Veneto	Belluno	231.844,60	12.236,17	8.340,40	3.957,77	3.630,95	3.630,95
A121	ALANO DI PIAVE	Veneto	Belluno	161.989,74	8.592,73	-2.350,35	6.242,38	2.574,59	2.574,59
A206	ALLEGHE	Veneto	Belluno	78.383,56	4.157,85	-446,77	3.711,07	3.912,18	3.711,07
A286	CORTINA D'AMPEZZO	Veneto	Belluno	440.642,36	23.373,82	15.187,69	38.561,51	18.575,03	18.575,03
A443	ARSIZÉ	Veneto	Belluno	139.552,12	7.402,52	-3.342,27	4.060,25	3.360,12	3.360,12
A501	AURONZO DI CADORE	Veneto	Belluno	218.460,61	11.588,22	-170,94	11.417,28	13.869,98	11.417,28
A757	BELLUNO	Veneto	Belluno	2.985.668,31	158.374,40	-19.305,21	139.069,19	36.846,46	36.846,46
A982	BORCA DI CADORE	Veneto	Belluno	44.628,88	2.367,33	-341,41	2.025,93	1.333,09	1.333,09
B375	CALALZO DI CADORE	Veneto	Belluno	118.612,18	6.291,77	-3.875,15	2.416,62	2.161,61	2.161,61
B574	CANALE D'AGORDO	Veneto	Belluno	62.900,80	3.336,57	-1.389,06	1.947,51	1.796,84	1.796,84
B662	PONTE NELLE ALPI	Veneto	Belluno	509.088,59	27.004,54	-5.854,46	21.150,08	11.449,87	11.449,87
C458	CENECNIGHE AGORDINO	Veneto	Belluno	68.340,07	3.625,09	-541,19	3.083,90	1.425,33	1.425,33
C577	CENSIOMAGGIORE	Veneto	Belluno	237.402,12	12.592,97	368,64	12.961,60	3.897,11	3.897,11
C630	CHIES D'ALPAGO	Veneto	Belluno	77.300,58	4.100,40	-1.843,02	2.257,37	7.632,35	2.257,37
C672	CIBIANA DI CADORE	Veneto	Belluno	22.266,94	1.181,15	-1.086,43	94,71	956,95	94,71
C872	COLLE SANTA LUCIA	Veneto	Belluno	16.551,39	877,97	-1.030,18	-152,22	991,38	0,00
C919	SANTO STEFANO DI CADORE	Veneto	Belluno	138.185,72	7.383,09	-3.962,10	3.420,99	2.737,75	2.737,75
C920	COMELICO SUPERIORE	Veneto	Belluno	122.066,42	6.475,00	-3.132,36	3.342,64	2.715,89	2.715,89
D247	DANTA DI CADORE	Veneto	Belluno	20.816,63	1.104,22	-1.449,57	-345,35	996,95	0,00
D330	DOMEGGÈ DI CADORE	Veneto	Belluno	132.781,87	7.043,40	-685,89	6.357,51	2.354,43	2.354,43
D470	FALCADE	Veneto	Belluno	129.813,16	6.885,92	-388,89	6.497,04	2.673,11	2.673,11
D530	FELTRE	Veneto	Belluno	1.745.267,86	92.577,52	9.554,03	102.131,54	197.157,58	102.131,54
D686	FONZASO	Veneto	Belluno	185.110,81	9.819,18	-1.632,49	8.186,69	2.104,57	2.104,57
E113	GOSALDO	Veneto	Belluno	33.754,60	1.790,51	-2.148,05	-357,54	1.098,90	0,00
E429	LAMON	Veneto	Belluno	172.616,62	9.156,43	-4.399,70	4.756,73	2.307,64	2.307,64
E480	LA VALLE AGORDINA	Veneto	Belluno	57.771,93	3.064,50	-1.777,51	1.287,00	1.042,19	1.042,19
E588	LIMANA	Veneto	Belluno	320.954,44	17.025,73	1.058,15	18.083,88	13.500,72	13.500,72
E622	LIVINALONGO DEL COL DI LANA	Veneto	Belluno	79.550,09	4.220,25	2.936,62	7.156,46	5.032,96	5.032,96
E627	LORENZANO DI CADORE	Veneto	Belluno	27.113,41	1.438,23	-1.039,71	1.398,52	1.777,20	0,00
E708	LOZZO DI CADORE	Veneto	Belluno	78.430,97	4.180,36	-1.451,57	2.728,79	1.410,24	1.410,24
G169	OSPITALE DI CADORE	Veneto	Belluno	14.049,87	745,27	326,97	1.072,25	720,81	720,81
G404	PEDAVENA	Veneto	Belluno	279.772,71	14.840,51	601,45	15.441,96	4.681,09	4.681,09
G442	PERAROLO DI CADORE	Veneto	Belluno	17.244,56	914,74	-19,04	895,71	797,24	797,24
G542	PIEVE DI CADORE	Veneto	Belluno	243.871,03	12.936,11	-4.713,40	8.222,71	6.944,74	6.944,74
H327	RIVAMONTE AGORDINO	Veneto	Belluno	31.597,57	1.676,09	-1.287,51	408,58	886,81	408,58
H379	ROCCA PIETORE	Veneto	Belluno	78.887,00	4.184,55	-566,03	3.618,52	2.479,80	2.479,80
H938	SAN GREGORIO NELLE ALPI	Veneto	Belluno	82.861,68	4.395,39	-167,12	4.228,26	1.046,74	1.046,74
I053	SAN NICOLÒ DI COMELICO	Veneto	Belluno	18.606,86	987,00	-883,07	103,93	1.559,50	103,93
I088	SAN PIETRO DI CADORE	Veneto	Belluno	86.943,85	4.611,93	-1.632,16	2.979,77	1.618,33	1.618,33
I206	SANTA GIUSTINA	Veneto	Belluno	416.181,81	22.076,31	1.523,32	23.599,63	5.185,43	5.185,43
I347	SAN TOMASO AGORDINO	Veneto	Belluno	33.854,90	1.795,83	454,24	2.250,07	1.246,13	1.246,13
I392	SAN VITO DI CADORE	Veneto	Belluno	108.635,60	5.762,56	-3.011,45	2.751,12	3.664,34	2.751,12
I563	SEDICO	Veneto	Belluno	648.091,37	34.377,93	-5.367,80	29.010,12	22.419,26	22.419,26
I592	SILVA DI CADORE	Veneto	Belluno	29.140,74	1.545,77	-966,99	578,78	1.530,09	578,78
I636	SEREN DEL GRAPPA	Veneto	Belluno	138.736,00	7.359,23	-1.356,09	6.003,14	1.495,61	1.495,61
I673	SOVRAMONTE	Veneto	Belluno	79.906,57	4.238,63	-1.301,50	2.937,14	1.431,63	1.431,63
I866	SOSPIROLO	Veneto	Belluno	184.566,82	9.790,32	-88,88	9.701,44	2.359,11	2.359,11
I876	SOVERZENE	Veneto	Belluno	18.579,54	985,55	414,89	1.400,44	693,11	693,11
L030	TAIBON AGORDINO	Veneto	Belluno	94.677,32	5.022,15	-1.987,12	3.035,03	1.930,16	1.930,16
L040	TAMBRE	Veneto	Belluno	88.911,58	4.716,30	434,37	5.150,68	1.703,23	1.703,23
L584	VALLADA AGORDINA	Veneto	Belluno	22.895,98	1.214,51	-1.910,63	-696,11	731,60	0,00
L590	VALLE DI CADORE	Veneto	Belluno	113.828,14	6.038,00	-2.433,80	3.604,20	1.608,43	1.608,43
L890	VIGO DI CADORE	Veneto	Belluno	78.643,54	4.224,68	-2.855,50	1.369,19	1.703,78	1.369,19
M108	VODO CADORE	Veneto	Belluno	43.543,47	2.309,76	-2.272,03	37,73	1.102,09	37,73
M124	VOLTAGO AGORDINO	Veneto	Belluno	45.485,29	2.412,76	-1.557,94	854,82	918,60	854,82
M189	ZOPPE DI CADORE	Veneto	Belluno	12.692,27	673,26	587,81	1.261,07	348,52	348,52
M332	QUERO VAS	Veneto	Belluno	189.167,61	10.034,37	-1.856,00	8.178,37	3.488,76	3.488,76
M342	LONGARONE	Veneto	Belluno	331.492,57	17.583,98	-1.233,78	16.350,21	16.504,15	16.350,21
M374	VAL DI ZOLDO	Veneto	Belluno	209.419,07	11.108,61	1.363,87	9.544,74	9.544,74	9.544,74
M375	ALPAGO	Veneto	Belluno	403.274,41	21.291,84	1.119,73	22.511,37	10.678,69	10.678,69
M421	BORGIO VALBELLUNA	Veneto	Belluno	837.428,34	44.421,28	8.385,38	36.036,03	29.854,93	29.854,93
A001	ABANO TERME	Veneto	Padova	1.735.873,26	92.079,18	23.980,38	116.059,56	148.089,29	116.059,56
A075	AGNA	Veneto	Padova	174.048,18	9.232,36	-4.524,39	4.707,97	23.372,79	4.707,97
A161	ALBIGNASEGO	Veneto	Padova	1.757.231,11	93.212,10	-26.963,82	86.248,28	72.281,47	66.248,28
A296	ANGUILLARA VENETA	Veneto	Padova	242.386,66	12.857,37	-4.037,50	8.819,87	3.283,96	3.283,96
A434	ARQUÀ PETRARCA	Veneto	Padova	81.985,82	4.348,93	-1.290,57	3.088,35	1.484,93	1.484,93
A438	ARRÈ	Veneto	Padova	97.113,69	5.151,38	-4.447,94	703,44	1.563,35	703,44
A458	ARZERGIANDE	Veneto	Padova	241.583,36	12.814,76	-6.491,50	6.323,26	3.974,98	3.974,98
A568	BAGNOLI DI SOPRA	Veneto	Padova	198.105,89	10.508,50	-1.856,81	8.651,69	3.248,45	3.248,45
A613	BADONE	Veneto	Padova	156.528,16	8.303,02	-3.026,51	5.276,51	12.605,82	5.276,51
A637	BARBONA	Veneto	Padova	28.277,20	1.499,96	-1.161,35	338,61	694,69	338,61
A714	BATTAGLIA TERME	Veneto	Padova	231.134,73	12.260,51	-4.364,10	7.896,41	3.113,37	3.113,37
A906	BOARA PISANI	Veneto	Padova	124.542,87	6.606,36	-4.477,30	2.129,06	2.620,17	2.129,06
B031	BORGORICCO	Veneto	Padova	455.423,32	24.157,87	-8.966,13	15.191,74	4.733,09	4.733,09
B106	BOVOLENTA	Veneto	Padova	175.136,87	9.290,11	-3.169,76	6.120,36	3.314,00	3.314,00
B213	BRUGINE	Veneto	Padova	364.071,46	19.312,13	-4.692,24	14.619,88	16.243,13	14.619,88





Codice catastale	Denominazione	Regione	Provincia	Fabbisogno standard monetario per la funzione sociale 2021 (A)	Incremento dotazione F.S.C. 2021 di 215,923 mln, sviluppo servizi sociali; art. 1, comma 419, lettera d) quinquies, L. 232 del 2016 (B)	Variazione dovuta all'aggiornamento della metodologie del sociale (C)	Somma tra Incremento dotazione F.S.C. 2021 di 215,923 mln e variazione dovuta all'aggiornamento della metodologie (D = B+C)	Differenza FSC 2021-2020 (E)	Risorse effettive aggiuntive (F = Minimo (D,E))
B345	CADONEGHE	Veneto	Padova	1.069.291,95	56.720,46	-35.436,42	21.284,03	39.928,28	21.284,03
B524	CAMPODARSEGO	Veneto	Padova	805.361,32	42.720,29	-21.739,93	20.980,36	8.613,58	8.613,58
B531	CAMPODOURO	Veneto	Padova	116.499,01	6.179,68	-4.878,38	1.301,29	1.647,26	1.301,29
B563	CAMPOSAMPIERO	Veneto	Padova	864.555,52	45.860,24	190,75	46.050,99	18.979,24	18.979,24
B564	CAMPO SAN MARTINO	Veneto	Padova	310.151,95	16.451,97	2.546,93	18.998,90	2.772,90	2.772,90
B589	CANDIANA	Veneto	Padova	119.320,84	6.329,36	-4.672,98	1.656,38	1.740,18	1.656,38
B749	CARCERI	Veneto	Padova	81.070,18	4.300,36	-2.439,39	1.860,97	1.029,49	1.029,49
B795	CARMIGNANO DI BRENTA	Veneto	Padova	430.481,34	22.834,83	-4.615,04	18.219,79	5.366,73	5.366,73
B848	CARTURA	Veneto	Padova	224.278,87	11.896,84	-5.159,42	6.737,43	2.769,22	2.769,22
B877	CASALE DI SCODOSIA	Veneto	Padova	273.975,54	14.533,00	-7.628,51	6.904,49	3.657,01	3.657,01
B912	CASALSERUGO	Veneto	Padova	293.785,16	15.583,80	-2.044,71	13.539,09	4.862,61	4.862,61
C057	CASTELBALDO	Veneto	Padova	78.532,09	4.165,72	-2.655,45	1.510,28	1.102,58	1.102,58
C044	CERVARESE SANTA CROCE	Veneto	Padova	307.233,50	16.297,16	-4.126,20	12.168,96	20.950,69	12.168,96
C713	GINTO EUGANEO	Veneto	Padova	96.870,44	5.138,48	-3.821,25	1.317,23	1.442,77	1.317,23
C743	DITTADELLA	Veneto	Padova	1.516.469,35	80.440,93	24.816,77	105.259,68	96.157,76	96.157,76
C812	CODEVIGO	Veneto	Padova	370.614,44	19.819,92	-2.457,13	17.361,99	15.830,94	15.830,94
C864	CONSELVE	Veneto	Padova	627.097,60	33.264,31	-23.970,47	9.293,84	7.424,81	7.424,81
D040	CORREZZOLA	Veneto	Padova	318.815,23	16.911,57	-1.521,56	15.390,00	43.698,18	15.390,00
D226	CURTAROLO	Veneto	Padova	329.794,74	20.729,66	1.503,56	22.233,22	3.891,58	3.891,58
D442	ESTE	Veneto	Padova	1.223.111,26	65.198,05	-20.434,67	44.763,39	20.254,75	20.254,75
D679	FONATANIVA	Veneto	Padova	451.804,63	23.965,92	-6.890,59	17.075,33	5.036,71	5.036,71
D879	GALLIERA VENETA	Veneto	Padova	410.016,60	21.749,28	-6.182,35	15.566,93	4.113,57	4.113,57
D889	GALZIGNANO TERME	Veneto	Padova	208.801,97	11.075,87	-7.174,64	3.901,24	4.262,62	3.901,24
D956	GAZZO	Veneto	Padova	200.991,02	10.661,54	473,74	11.135,28	2.476,71	2.476,71
E145	GRANTORTO	Veneto	Padova	223.805,94	11.871,76	-3.891,26	7.980,50	2.505,93	2.505,93
E146	GRANZE	Veneto	Padova	84.659,77	4.490,77	-2.852,10	1.638,66	1.232,10	1.232,10
E515	LEGNARO	Veneto	Padova	485.003,20	25.728,93	-17.965,45	7.761,49	18.994,16	7.761,49
E592	LIMENA	Veneto	Padova	427.880,68	22.696,88	-10.919,95	11.776,93	11.094,06	11.094,06
E684	LOREGGIA	Veneto	Padova	396.104,48	21.011,31	-8.246,48	12.764,84	9.066,22	9.066,22
E709	LOZZO ATESTINO	Veneto	Padova	173.287,11	9.191,99	-3.625,81	5.566,19	2.793,89	2.793,89
F011	MASERA DI PADOVA	Veneto	Padova	494.433,80	26.227,18	-13.404,53	12.822,65	6.204,91	6.204,91
F013	MASI	Veneto	Padova	88.984,04	4.720,25	-4.275,88	444,37	8.087,84	444,37
F033	MASSANZANO	Veneto	Padova	289.411,32	15.351,79	-27,57	15.324,22	2.978,56	2.978,56
F092	MELLIADINO SAN VITALE	Veneto	Padova	96.559,52	5.121,99	-2.724,65	2.397,34	1.789,48	1.789,48
F148	MERLARA	Veneto	Padova	145.310,00	7.707,95	-6.387,53	1.320,42	2.281,66	1.320,42
F161	MESTRINO	Veneto	Padova	627.230,85	33.271,38	-23.076,96	10.194,43	6.551,26	6.551,26
F382	MONSELICE	Veneto	Padova	1.266.407,08	67.176,41	-14.244,97	52.931,44	16.372,86	16.372,86
F394	MONTAGNANA	Veneto	Padova	568.329,34	30.146,96	-21.662,68	8.484,28	8.484,28	8.484,28
F529	MONTEGROTTO TERME	Veneto	Padova	891.005,39	47.263,27	9.545,82	56.809,09	32.927,01	32.927,01
F962	NOVENTA PADOVANA	Veneto	Padova	730.391,15	38.743,51	-12.753,09	25.990,41	8.997,56	8.997,56
G167	OSPDALETTO EUGANEO	Veneto	Padova	324.859,33	17.232,12	-3.567,77	13.664,36	4.144,79	4.144,79
G224	PADOVA	Veneto	Padova	22.224.355,15	1.178.888,14	-236.522,97	942.365,17	1.697.399,31	942.365,17
G461	PERNUMIA	Veneto	Padova	192.654,16	10.219,32	-4.838,74	5.380,57	3.266,99	3.266,99
G534	PIACENZA D'ADIGE	Veneto	Padova	70.411,14	3.734,95	-1.085,39	2.649,56	2.113,89	2.113,89
G587	PIAZZOLA SUL BRENTA	Veneto	Padova	668.190,27	35.444,07	-19.358,90	16.085,17	31.177,49	16.085,17
G688	PIOMBINO D'ESTE	Veneto	Padova	513.715,25	27.249,96	-7.347,39	19.902,57	5.150,54	5.150,54
G693	PIOVE DI SACCO	Veneto	Padova	1.291.750,07	68.520,72	-62.235,97	6.284,75	17.205,62	6.284,75
G802	POLVERARA	Veneto	Padova	153.491,02	8.141,91	-5.927,19	2.214,72	3.346,77	3.114,72
G823	PONSO	Veneto	Padova	114.734,52	6.095,08	-4.402,99	1.692,09	1.853,47	1.692,09
G850	PONTELONGO	Veneto	Padova	210.613,11	11.171,95	-3.559,66	7.612,29	3.055,94	3.055,94
G855	PONTE SAN NICOLÒ	Veneto	Padova	812.502,32	43.099,08	-29.098,18	14.000,90	10.049,06	10.049,06
G963	POZZONOVO	Veneto	Padova	195.470,40	10.368,70	-2.672,95	7.695,75	11.405,33	7.695,75
H622	ROVOLON	Veneto	Padova	256.997,44	13.632,40	-5.772,19	7.860,21	4.034,73	4.034,73
H625	RUBANO	Veneto	Padova	1.012.497,20	53.707,79	-43.512,87	10.194,92	12.858,46	10.194,92
H655	SACCOLONGO	Veneto	Padova	239.147,57	12.685,55	-7.145,74	5.539,82	3.951,55	3.951,55
H893	SAN GIORGIO DELLE PERTICHE	Veneto	Padova	558.178,64	29.608,52	-1.595,07	28.013,45	5.927,68	5.927,68
H897	SAN GIORGIO IN BOSCO	Veneto	Padova	324.363,45	17.205,82	-656,09	16.549,73	5.164,98	5.164,98
I008	SAN MARTINO DI LUPFARI	Veneto	Padova	732.466,64	38.853,60	-17.801,02	21.052,58	10.192,70	10.192,70
I107	SAN PIETRO IN GU	Veneto	Padova	222.117,18	11.782,18	-727,90	11.054,28	3.002,35	3.002,35
I120	SAN PIETRO VIMINARIO	Veneto	Padova	148.345,54	7.868,97	-3.919,16	3.949,81	1.698,18	1.698,18
I207	SANTA GIUSTINA IN COLLE	Veneto	Padova	396.343,15	21.023,97	-5.562,90	15.461,08	3.303,37	3.303,37
I275	SANT'ANGELO DI PIOVE DI SACCO	Veneto	Padova	395.209,69	20.963,85	-10.818,94	10.144,91	17.932,74	10.144,91
I319	SANTELENA	Veneto	Padova	104.327,42	5.534,03	-6.658,54	-1.124,51	2.283,14	0,00
I375	SANT'URBANO	Veneto	Padova	107.500,52	5.702,35	-2.932,73	2.769,62	4.427,87	2.769,62
I418	SAONARA	Veneto	Padova	582.360,01	30.891,48	-9.273,19	21.618,29	22.980,03	21.618,29
I595	SELVAZZANO DENTRO	Veneto	Padova	1.662.379,23	88.180,70	-23.025,38	65.155,32	14.836,27	14.836,27
I799	SOLESINO	Veneto	Padova	438.840,66	23.278,25	-8.814,46	14.463,79	25.964,77	14.463,79
I938	STANGHELLA	Veneto	Padova	236.410,30	12.540,35	-5.153,28	7.387,07	2.780,15	2.780,15
L100	TEOLO	Veneto	Padova	478.210,26	25.366,60	-14.765,55	10.601,05	14.948,04	10.601,05
L132	TERRASSA PADOVANA	Veneto	Padova	107.893,44	5.723,19	-5.044,68	678,51	1.528,06	678,51
L199	TÓMBOLO	Veneto	Padova	459.176,52	24.356,96	-3.849,88	20.507,09	4.374,39	4.374,39
L270	TORREGLIA	Veneto	Padova	348.453,42	18.483,67	-6.209,40	12.274,27	12.692,08	12.274,27
L349	TREBASELEGHE	Veneto	Padova	730.778,24	38.764,04	-23.691,42	15.072,62	5.852,88	5.852,88
L414	TRIBANO	Veneto	Padova	220.696,30	11.706,81	-5.635,33	6.071,48	4.587,80	4.587,80
L497	URBANA	Veneto	Padova	101.858,89	5.403,09	-3.566,52	1.836,58	4.524,26	1.836,58
L710	VEGGIANO	Veneto	Padova	195.024,23	10.345,04	-2.729,01	7.616,03	3.801,14	3.801,14
L805	VESCOVANA	Veneto	Padova	91.396,95	4.848,14	-3.325,27	1.522,87	1.889,30	1.522,87
L878	VIGNIZZOLO D'ESTE	Veneto	Padova	35.412,63	1.878,46	-1.501,62	376,83	1.010,44	376,83
L892	VIGONZARETTE	Veneto	Padova	775.555,18	41.192,33	21.549,33	10.642,98	9.879,38	9.879,38
L900	VIGONZA	Veneto	Padova	1.513.885,78	80.303,88	-28.970,88	51.333,00	16.224,71	16.224,71
L934	VILLA DEL CONTE	Veneto	Padova	286.988,45	15.223,27	-10,80	15.212,47	2.468,68	2.468,68
L927	VILLA ESTENSE	Veneto	Padova	118.312,21	6.275,86	-4.482,26	1.793,60	1.509,87	1.509,87
L947	VILLAFRANCA PADOVANA	Veneto	Padova	565.769,54	30.011,17	-10.877,46	19.133,71	24.465,52	19.133,71
L979	VILLANOVA DI CAMPOSAMPIERO	Veneto	Padova	309.758,72	16.431,11	-1.898,52	14.532,60	2.909,27	2.909,27
M103	VO'	Veneto	Padova	187.349,24	9.937,92	-3.650,16	6.287,76	2.394,01	2.394,01
M300	DUE CARRARE	Veneto	Padova	482.120,58	25.574,03	-12.402,67	13.171,35	11.215,77	11.215,77
MA02	BORGHO VENETO	Veneto	Padova	330.438,87	17.528,09	-8.388,39	9.139,70	5.826,54	5.826,54
A059	ADRIA	Veneto	Rovigo	1.525.204,15	80.904,26	-29.955,28	50.948,98	16.652,00	16.652,00
A400	ARIANO NEL POLESINE	Veneto	Rovigo	297.083,83	15.758,77	-823,50	14.935,27	7.112,24	7.112,24
A435	ARQUÀ POLESINE	Veneto	Rovigo	135.079,71	7.165,29	-2.548,17	4.617,12	2.456,75	2.456,75
A539	BADIA POLESINE	Veneto	Rovigo	699.202,31	37.089,10	-18.532,96	18.556,14	8.430,80	8.430,80
A574	BAGNOLO DI PO	Veneto	Rovigo	70.062,65	3.716,46	-2.498,00	1.218,46	1.218,46	1.218,46
A795	BERGANTINO	Veneto	Rovigo	139.847,92	7.418,22	-5.082,56	2.335,66	2.993,04	2.335,66
B069	BOSARO	Veneto	Rovigo	80.940,71	4.293,49	-3.411,03	882,46	3.769,31	882,46
B432	CALTO	Veneto	Rovigo	35.302,64	1.872,62	-1.930,71	-58,08	865,58	0,00




Codice catastale	Denominazione	Regione	Provincia	Fabbisogno standard monetario per la funzione sociale 2021 (A)	Incremento dotazione F.S.C. 2021 di 215,923 mln, sviluppo servizi sociali; art. 1, comma 419, lettera d) quinquies, L. 232 del 2016 (B)	Variazione dovuta all'aggiornamento della metodologia del sociale (C)	Somma tra Incremento dotazione F.S.C. 2021 di 215,923 mln e variazione dovuta all'aggiornamento della metodologia (D = B+C)	Differenza FSC 2021-2020 (E)	Risorse effettive aggiuntive (F = Minimo (D,E))
B578	CANARO	Veneto	Rovigo	142.829,15	7.576,35	-8.812,39	-1.236,03	1.632,67	0,00
B582	CANDA	Veneto	Rovigo	40.994,67	2.174,56	-2.514,97	-340,41	668,24	0,00
C122	CASTELGUGLIELMO	Veneto	Rovigo	90.698,88	4.811,11	-4.312,44	498,67	1.215,92	498,67
C207	CASTELMASSA	Veneto	Rovigo	248.240,93	13.167,91	-7.956,47	5.211,44	3.537,82	3.537,82
C215	CASTELNOVO BARIANO	Veneto	Rovigo	151.893,60	8.057,18	-5.071,64	2.985,54	14.317,71	2.985,54
C461	CENESELLI	Veneto	Rovigo	95.496,26	5.065,59	-3.407,28	1.658,30	1.025,09	1.025,09
C500	CEREGNANO	Veneto	Rovigo	209.566,96	11.116,45	-3.157,72	7.958,73	3.012,75	3.012,75
C967	CORBOLA	Veneto	Rovigo	138.098,21	7.325,40	-4.392,63	2.932,88	2.400,18	2.400,18
D105	COSTA DI ROVIGO	Veneto	Rovigo	131.729,38	6.987,57	-5.280,14	1.707,43	2.375,19	1.707,43
D161	CRESPINO	Veneto	Rovigo	109.917,91	5.830,58	-6.354,25	-523,67	19.209,53	0,00
D568	FICAROLO	Veneto	Rovigo	145.429,05	7.714,27	-5.919,17	1.795,09	1.997,84	1.997,84
D577	FISSO UMBERTIANO	Veneto	Rovigo	236.727,01	12.557,15	-4.910,66	7.646,50	4.229,87	4.229,87
D776	FRASSINELLE POLESINE	Veneto	Rovigo	73.618,17	3.905,07	-1.807,53	2.097,54	1.475,64	1.475,64
D788	FRATTA POLESINE	Veneto	Rovigo	136.416,52	7.342,39	-4.597,91	2.744,48	3.121,25	2.744,48
D265	GABA	Veneto	Rovigo	55.027,58	2.916,93	-1.914,07	1.002,86	917,67	917,67
D262	GAVELLO	Veneto	Rovigo	84.347,27	4.474,19	-2.322,47	2.151,72	962,46	962,46
E038	GIACCIANO CON BARUCHELLA	Veneto	Rovigo	114.642,15	6.091,18	-3.195,59	2.895,59	1.492,84	1.492,84
E240	GUARDA VENETA	Veneto	Rovigo	59.075,46	3.133,65	-1.104,86	2.028,79	677,96	677,96
E522	LENDINARA	Veneto	Rovigo	792.617,76	42.044,31	-23.907,50	18.136,82	31.072,63	18.136,82
E589	LOREO	Veneto	Rovigo	210.270,62	11.153,78	-4.522,06	6.631,72	3.838,63	3.838,63
E761	LUSIA	Veneto	Rovigo	193.978,81	10.289,58	-999,40	9.290,18	1.879,95	1.879,95
F095	MELARA	Veneto	Rovigo	99.977,95	5.303,32	-3.926,38	1.376,94	1.149,78	1.149,78
F994	OCCHIOBELLO	Veneto	Rovigo	742.546,66	39.388,29	-25.872,77	13.515,52	8.797,97	8.797,97
G323	POPOZZE	Veneto	Rovigo	93.399,53	4.954,37	-2.496,01	2.458,35	10.463,32	2.458,35
G525	PETTORAZZA GRIMANI	Veneto	Rovigo	80.676,13	4.279,46	-2.373,67	1.905,78	2.944,77	1.905,78
G673	PINGARA	Veneto	Rovigo	61.196,90	3.246,13	-1.576,55	1.669,58	736,95	736,95
G782	POLESSELLA	Veneto	Rovigo	219.889,97	11.664,04	-5.830,03	5.834,01	2.934,95	2.934,95
G836	PONTECCHIO POLESINE	Veneto	Rovigo	94.607,59	5.018,45	-5.624,28	-605,83	1.420,56	0,00
G923	PORTO TOLLE	Veneto	Rovigo	696.638,17	36.953,08	-13.344,54	23.608,55	14.320,83	14.320,83
G926	PORTO VIRO	Veneto	Rovigo	1.033.292,49	54.810,87	-18.592,70	36.218,17	14.825,00	14.825,00
H573	ROSOLINA	Veneto	Rovigo	489.514,55	25.966,24	-9.993,25	35.959,49	50.204,82	35.959,49
H620	ROVIGO	Veneto	Rovigo	4.266.800,34	226.331,89	-7.936,66	218.395,23	160.307,74	160.307,74
H689	SALARA	Veneto	Rovigo	62.464,43	3.313,42	-3.300,67	12,74	939,25	12,74
H768	SAN BELLINO	Veneto	Rovigo	56.376,14	2.990,47	-1.517,63	1.472,84	1.284,29	1.284,29
H996	SAN MARTINO DI VENEZZE	Veneto	Rovigo	212.560,97	11.275,27	-4.203,11	7.072,16	12.407,18	7.072,16
I953	STIENTA	Veneto	Rovigo	192.828,24	10.228,55	-4.897,41	5.331,14	1.648,00	1.648,00
L026	TAGLIO DI PO	Veneto	Rovigo	544.487,54	29.882,27	-16.321,04	12.561,23	52.923,58	12.561,23
L359	TRECENTA	Veneto	Rovigo	177.089,65	9.393,70	-8.579,95	813,75	1.729,72	813,75
L399	VILLADOSE	Veneto	Rovigo	314.485,27	16.681,83	-1.816,26	14.865,57	4.838,51	4.838,51
L967	VILLAMARZANA	Veneto	Rovigo	57.639,95	3.057,50	-2.754,15	303,36	1.442,00	303,36
L985	VILLANOVA DEL GHEBBO	Veneto	Rovigo	103.679,33	5.499,66	-3.719,66	1.780,00	6.333,31	1.780,00
L988	VILLANOVA MARCHESANA	Veneto	Rovigo	47.186,10	2.502,98	-2.485,32	17,66	1.232,59	17,66
A237	ALTIVOLE	Treviso	Treviso	355.844,99	18.875,75	-7.809,84	11.065,91	3.268,47	3.268,47
A380	ARCADE	Veneto	Treviso	209.250,57	11.099,67	-2.106,69	8.992,98	2.689,39	2.689,39
A471	ASOLO	Veneto	Treviso	497.230,06	26.375,51	-13.265,73	13.089,78	7.844,84	7.844,84
B061	BORSO DEL GRAPPA	Veneto	Treviso	309.307,95	16.406,88	-2.807,71	13.599,18	5.111,48	5.111,48
B128	BREDA DI PIAVE	Veneto	Treviso	409.429,13	21.240,96	-9.054,08	12.186,88	11.526,41	11.526,41
B249	CAERANO DI SAN MARCO	Veneto	Treviso	405.520,62	24.427,21	-12.310,38	12.116,85	11.872,40	11.872,40
B578	CAPPELLA MAGGIORE	Veneto	Treviso	242.011,90	12.837,49	-11.270,52	1.566,97	2.851,79	1.566,97
B744	CARBONERA	Veneto	Treviso	657.320,96	35.397,96	-19.409,54	15.989,42	6.434,56	6.434,56
B879	CASALE SUL SILE	Veneto	Treviso	716.299,57	37.996,02	-36.540,64	1.455,38	50.023,63	1.455,38
B965	CASIER	Veneto	Treviso	658.888,49	34.950,66	-22.299,42	12.651,24	6.701,42	6.701,42
C073	CASTELCUCCO	Veneto	Treviso	103.963,29	5.514,72	-5.189,29	325,43	1.252,60	325,43
C111	CASTELFRANCO VENETO	Veneto	Treviso	2.641.698,88	140.128,59	-6.411,34	133.717,25	33.624,48	33.624,48
C190	CASTELLO DI GODEGO	Veneto	Treviso	396.543,87	21.034,62	-9.861,62	11.173,00	5.800,12	5.800,12
C384	CAVASSO DEL TOMBA	Veneto	Treviso	146.813,20	7.787,69	-4.247,17	3.540,51	2.552,84	2.552,84
C580	CESSALTO	Veneto	Treviso	208.456,32	11.057,54	-2.994,13	8.063,41	3.820,21	3.820,21
C614	CHIARANO	Veneto	Treviso	184.096,80	9.765,39	-2.578,14	7.187,25	3.127,56	3.127,56
C670	CROCETTA DEL MONTELLO	Veneto	Treviso	356.839,34	18.928,50	-5.547,62	13.380,88	3.924,43	3.924,43
C689	CIMADOLMO	Veneto	Treviso	185.333,05	9.830,97	-3.671,20	6.159,77	2.780,34	2.780,34
C735	CISON DI VALMARINO	Veneto	Treviso	145.307,52	7.707,82	-4.256,62	3.451,20	3.250,53	3.250,53
C815	CODOGNÈ	Veneto	Treviso	307.915,53	16.333,34	-3.531,66	12.801,68	11.010,64	11.010,64
C848	COLLE UMBERTO	Veneto	Treviso	273.458,61	14.505,58	-3.550,28	10.955,30	4.148,76	4.148,76
C957	CONEGLIANO	Veneto	Treviso	2.782.506,68	147.597,73	-47.302,36	100.295,36	34.054,47	34.054,47
C992	CORDIGNANO	Veneto	Treviso	408.662,04	21.677,43	-9.592,43	12.085,00	4.223,33	4.223,33
D030	CORNUDA	Veneto	Treviso	363.567,73	19.285,41	-4.531,29	14.754,11	3.944,48	3.944,48
D505	FARRA DI SOLIGO	Veneto	Treviso	513.134,17	27.219,14	-17.241,76	9.977,37	6.359,38	6.359,38
D654	FOLLINA	Veneto	Treviso	218.756,99	11.603,94	-6.269,06	5.334,88	3.466,07	3.466,07
D674	FONTANELLE	Veneto	Treviso	315.546,19	16.738,11	-4.990,70	16.238,41	9.854,66	9.854,66
D680	FONTE	Veneto	Treviso	319.147,75	16.929,15	-4.437,17	12.491,99	7.949,17	7.949,17
D794	FREGONA	Veneto	Treviso	157.269,70	8.342,35	-4.109,48	4.232,87	2.163,28	2.163,28
D854	GIARINÈ	Veneto	Treviso	373.269,67	19.799,57	-5.822,65	13.976,92	24.401,61	13.976,92
E021	GIAVERA DEL MONTELLO	Veneto	Treviso	288.835,45	15.321,24	-5.490,12	9.831,12	23.139,68	9.831,12
E071	GODEGA DI SANTURBANO	Veneto	Treviso	348.449,59	18.483,46	-3.363,38	15.120,09	5.616,92	5.616,92
E092	GORGIO AL MONTICANO	Veneto	Treviso	213.509,31	11.325,57	-5.395,23	5.930,35	3.244,57	3.244,57
E373	ISTRANA	Veneto	Treviso	451.392,33	23.944,05	-12.342,04	11.602,01	8.913,77	8.913,77
E682	LORÀ	Veneto	Treviso	491.030,25	26.046,64	-15.861,23	10.385,41	5.396,36	5.396,36
E883	MANSUE	Veneto	Treviso	277.245,42	14.705,45	-2.233,07	14.482,37	4.317,25	4.317,25
E940	MARENO DI PIAVE	Veneto	Treviso	528.591,35	26.973,39	-17.394,54	19.578,85	4.131,84	4.131,84
F009	MASER	Veneto	Treviso	289.317,21	15.346,80	-2.829,24	12.518,55	4.224,03	4.224,03
F012	MASERADA SUL PIAVE	Veneto	Treviso	485.046,94	25.782,30	-14.916,06	10.866,24	21.908,91	10.866,24
F088	MEDUNA DI LIVENZA	Veneto	Treviso	148.258,92	7.864,28	-6.915,50	948,77	2.578,92	948,77
F116	SILEA	Veneto	Treviso	636.340,57	33.754,61	-16.439,36	17.314,25	8.373,08	8.373,08
F190	MIANE	Veneto	Treviso	185.589,32	9.844,56	-3.724,43	6.120,13	3.272,77	3.272,77
F269	MOGLIANO VENETO	Veneto	Treviso	2.045.604,44	108.508,83	-42.287,94	66.240,89	63.296,75	63.296,75
F332	MONASTIER DI TREVISO	Veneto	Treviso	218.280,68	11.578,67	-6.313,94	5.264,73	4.673,88	4.673,88
F380	MONFUMO	Veneto	Treviso	66.802,84	3.543,55	-3.268,63	274,91	1.070,74	274,91
F443	MONTEBELLUNA	Veneto	Treviso	2.513.067,63	133.305,36	-1.997,49	131.307,86	145.733,57	131.307,86
F725	MORGANO	Veneto	Treviso	207.996,13	11.033,13	-7.886,37	3.146,76	2.968,46	2.968,46
F729	MORIAGO DELLA BATTAGLIA	Veneto	Treviso	137.482,88	7.292,76	-3.966,34	3.326,43	2.284,57	2.284,57
F770	MOTTA DI LIVENZA	Veneto	Treviso	682.442,36	36.200,07	-17.249,34	18.950,73	5.597,15	5.597,15
F872	NERVESSA DELLA BATTAGLIA	Veneto	Treviso	414.865,80	22.006,50	-4.136,95	17.869,55	5.505,52	5.505,52
F999	ODERZO	Veneto	Treviso	1.469.760,14	77.963,24	-33.960,25	44.003,00	18.023,86	18.023,86
G115	ORMELLE	Veneto	Treviso	236.168,74	12.527,54	-4.904,34	7.623,20	2.673,24	2.673,24
G123	ORSAGO	Veneto	Treviso	207.967,18	11.031,59	-5.826,84	5.204,75	2.836,47	2.836,47




Codice catastale	Denominazione	Regione	Provincia	Fabbisogno standard monetario per la funzione sociale 2021 (A)	Incremento dotazione F.S.C. 2021 di 215,923 mln, sviluppo servizi sociali; art. 1, comma 419, lettera d) quinquies, L. 232 del 2016 (B)	Variazione dovuta all'aggiornamento della metodolog. del sociale (C)	Somma tra Incremento dotazione F.S.C. 2021 di 215,923 mln e variazione dovuta all'aggiornamento della metodolog. (D = B+C)	Differenza FSC 2021-2020 (E)	Risorse effettive aggiuntive (F = Minimo (D,E))
G229	PAESE	Veneto	Treviso	1.451.460,83	76.992,56	-26.698,90	50.293,66	47.219,22	47.219,22
G408	PEDEROBBA	Veneto	Treviso	410.956,61	21.799,15	-9.933,80	11.865,35	5.219,65	5.219,65
G645	PIEVE DI SOLIGO	Veneto	Treviso	770.401,13	40.865,83	-24.977,65	15.888,18	9.488,04	9.488,04
G846	PONTE DI PIAVE	Veneto	Treviso	488.967,56	25.937,22	-13.347,88	12.589,35	43.058,20	12.589,35
G875	PONZANO VENETO	Veneto	Treviso	680.720,87	36.108,75	-26.971,54	9.137,21	8.301,96	8.301,96
G909	PORTOBUFFOLE	Veneto	Treviso	31.860,48	1.690,03	356,52	2.046,56	1.163,71	1.163,71
G933	POSSAGNO	Veneto	Treviso	111.154,00	5.896,15	-5.446,76	449,39	1.831,82	449,39
G944	POVEGLIANO	Veneto	Treviso	270.929,16	14.371,40	-4.048,03	10.323,37	5.417,15	5.417,15
H022	PREGANZIOL	Veneto	Treviso	988.498,84	52.434,80	-41.821,51	10.613,29	8.054,38	8.054,38
H131	QUINTO DI TREVISO	Veneto	Treviso	573.462,34	30.419,24	-22.993,83	7.425,41	26.747,16	7.425,41
H220	REFRONTOLO	Veneto	Treviso	88.175,78	4.677,27	-4.211,85	465,43	7.377,97	465,43
H228	RESANA	Veneto	Treviso	507.107,97	26.899,48	-15.345,83	11.553,65	5.475,24	5.475,24
H253	REVINE LAGO	Veneto	Treviso	112.870,53	5.987,20	-3.219,95	2.767,27	1.790,49	1.790,49
H280	RISERVA PIO X	Veneto	Treviso	626.579,63	33.236,84	-15.253,63	17.983,20	15.291,20	15.291,20
H283	RONCADE	Veneto	Treviso	825.317,96	43.616,75	-46.816,58	-3.198,52	37.146,79	0,00
H736	SALDAREDA	Veneto	Treviso	328.602,22	19.022,94	-4.874,51	14.148,43	17.055,94	14.148,43
H781	SAN BIAGIO DI CALLALTA	Veneto	Treviso	732.088,24	42.016,22	-24.534,35	17.381,87	8.103,89	8.103,89
H843	SAN FIOR	Veneto	Treviso	394.964,83	20.950,85	-7.765,08	13.185,79	3.783,81	3.783,81
H103	SAN PIETRO DI FELETTO	Veneto	Treviso	225.313,09	15.684,85	-4.961,68	10.703,16	4.111,39	4.111,39
H124	SAN POLO DI PIAVE	Veneto	Treviso	258.315,57	14.232,77	-5.852,87	8.379,90	3.155,40	3.155,40
1221	SANTA LUCIA DI PIAVE	Veneto	Treviso	516.487,10	27.396,98	-17.698,88	9.698,11	15.453,32	9.698,11
1382	SAN VENDEMANO	Veneto	Treviso	557.235,82	29.558,50	-18.198,01	11.359,50	6.191,26	6.191,26
1417	SAN ZENONE DEGLI EZZELINI	Veneto	Treviso	401.842,38	21.315,68	-10.404,96	10.910,72	10.862,52	10.862,52
1435	SARMEDE	Veneto	Treviso	170.628,45	9.050,96	-3.027,67	6.023,29	2.749,24	2.749,24
1578	SEGUSINO	Veneto	Treviso	105.464,81	5.594,37	-3.600,89	1.993,48	2.415,17	1.993,48
1635	SERNAGLIA DELLA BATTAGLIA	Veneto	Treviso	357.834,85	18.981,30	-7.751,07	11.230,24	6.246,89	6.246,89
1627	SPRESIANO	Veneto	Treviso	704.021,16	37.344,71	-22.950,19	14.394,53	22.916,85	14.394,53
L014	SUSEGANA	Veneto	Treviso	709.134,10	37.615,93	-20.585,13	17.030,80	10.080,21	10.080,21
L058	TARZO	Veneto	Treviso	255.639,52	13.560,37	-4.477,03	9.083,34	3.929,60	3.929,60
L402	TREVIGNANO	Veneto	Treviso	618.992,05	32.834,36	-18.548,18	14.286,17	7.526,95	7.526,95
L407	TREVISO	Veneto	Treviso	8.139.928,22	431.781,47	5.025,82	436.807,30	269.910,66	269.910,66
L565	VALDOBBIADENE	Veneto	Treviso	689.748,43	36.587,62	-10.177,34	26.410,28	8.242,29	8.242,29
L700	VAZZOLA	Veneto	Treviso	400.695,77	21.254,86	-7.776,49	13.479,37	31.269,77	13.479,37
L706	VEDELAGO	Veneto	Treviso	973.719,00	51.650,80	-43.355,43	8.295,38	10.697,95	8.295,38
L856	VIDOR	Veneto	Treviso	199.516,68	10.583,34	-6.559,49	4.023,85	3.524,77	3.524,77
M048	VILLORBA	Veneto	Treviso	1.153.571,65	61.191,06	-56.080,38	5.110,69	12.964,67	5.110,69
M089	VITTORIO VENETO	Veneto	Treviso	2.254.082,61	119.567,53	-40.491,29	79.076,24	23.222,73	23.222,73
M118	VOLPAGO DEL MONTELO	Veneto	Treviso	604.698,50	32.076,16	-18.208,08	13.868,08	40.478,87	13.868,08
M163	ZENSON DI PIAVE	Veneto	Treviso	87.223,75	4.626,77	-2.946,73	1.680,04	1.656,83	1.656,83
M171	ZERO BRANCO	Veneto	Treviso	618.729,50	32.820,43	-23.536,52	9.283,91	26.126,15	9.283,91
M422	PIEVE DEL GRAPPA	Veneto	Treviso	381.089,28	20.214,83	-14.570,64	5.644,20	6.116,38	5.644,20
A302	ANNONE VENETO	Venezia	Venezia	220.459,78	11.694,26	-5.289,78	6.404,48	3.977,78	3.977,78
B483	CAMPAGNA LUPA	Venezia	Venezia	409.309,49	21.711,77	-9.889,57	12.622,20	19.648,08	12.622,20
B546	CAMPOLONGO MAGGIORE	Venezia	Venezia	609.857,81	32.349,83	-14.884,48	17.465,35	12.804,15	12.804,15
B554	CAMPONOGARA	Venezia	Venezia	761.188,39	40.377,14	-32.522,89	7.854,25	48.043,58	7.854,25
B642	CACERLE	Venezia	Venezia	953.091,81	51.087,08	-8.000,47	43.086,62	15.863,08	43.086,62
C263	CAVAREZERE	Venezia	Venezia	997.461,73	52.907,05	-45.177,64	7.729,41	95.210,02	7.729,41
C308	DESIOLO	Venezia	Venezia	2.235.497,33	121.764,37	-17.214,89	138.549,35	245.211,85	138.549,35
C422	DEGGIA	Venezia	Venezia	242.907,85	18.189,50	-4.432,41	13.757,09	10.327,79	10.327,79
C338	CHIOGGIA	Venezia	Venezia	4.055.056,37	215.099,96	-53.973,29	161.126,67	195.613,16	161.126,67
C714	CINTO CAORMAGGIORE	Venezia	Venezia	179.715,31	9.532,98	-3.488,14	6.044,84	3.119,25	3.119,25
C308	CONA	Venezia	Venezia	151.151,17	8.017,80	-5.230,68	2.787,11	5.403,51	2.787,11
C950	CONCORDIA SAGITTARIA	Venezia	Venezia	662.023,10	35.116,93	-19.672,30	15.444,63	10.353,94	10.353,94
D325	DOLO	Venezia	Venezia	1.015.157,35	53.848,89	-45.745,71	8.103,19	12.203,38	8.103,19
D415	ERACLEA	Venezia	Venezia	907.003,24	48.111,87	-12.178,90	35.932,97	106.199,36	35.932,97
D578	FIESSO D'ARTICO	Venezia	Venezia	491.770,71	26.085,92	-5.259,24	20.826,67	10.726,09	10.726,09
D740	FOSSALTA DI PIAVE	Venezia	Venezia	238.771,75	12.665,62	-8.003,45	4.662,17	3.165,87	3.165,87
D741	FOSSALTA DI PORTOGRUARO	Venezia	Venezia	363.222,73	19.267,10	-5.067,09	14.200,02	4.157,92	4.157,92
D748	FOSSO	Venezia	Venezia	384.974,38	20.420,92	-8.943,94	11.476,98	3.857,54	3.857,54
E215	GRUARO	Venezia	Venezia	142.199,35	7.542,95	-6.503,49	1.039,45	2.876,33	1.039,45
E936	MARCON	Venezia	Venezia	1.004.594,67	53.288,60	-48.757,98	4.530,61	46.842,62	4.530,61
E980	MARTELLAGO	Venezia	Venezia	1.505.502,03	79.859,17	-27.093,77	52.765,40	59.251,84	52.765,40
F130	MEOLO	Venezia	Venezia	357.876,86	18.983,53	-6.405,75	12.577,78	34.274,84	12.577,78
F229	MIRA	Venezia	Venezia	2.727.630,37	144.686,81	-52.075,98	92.610,83	201.112,70	92.610,83
F241	MIRANO	Venezia	Venezia	2.201.936,30	116.801,44	-3.302,21	120.103,64	68.618,24	68.618,24
F826	MUSILE DI PIAVE	Venezia	Venezia	728.478,09	38.642,03	-22.939,60	15.702,43	33.038,10	15.702,43
F904	NOALE	Venezia	Venezia	977.599,51	51.856,64	-45.160,45	6.696,19	10.194,02	6.696,19
F963	NOVENTA DI PIAVE	Venezia	Venezia	394.135,22	20.906,85	-9.417,60	11.489,25	6.906,06	6.906,06
G565	PIANIGA	Venezia	Venezia	716.293,32	37.995,69	-20.817,50	17.178,18	20.545,41	17.178,18
G914	PORTOGRUARO	Venezia	Venezia	1.832.998,43	97.231,17	-40.903,13	56.328,04	28.031,05	28.031,05
G981	PRAMAGGIORE	Venezia	Venezia	249.868,74	13.254,26	-6.441,55	6.812,71	3.968,68	3.968,68
H117	QUARTO D'ALTINO	Venezia	Venezia	477.058,21	25.305,49	-15.943,14	9.362,36	29.601,89	9.362,36
H735	SALZANO	Venezia	Venezia	737.907,14	39.142,19	-24.163,86	14.978,34	7.000,14	7.000,14
H823	SAN DONÀ DI PIAVE	Venezia	Venezia	3.090.846,44	163.953,56	-58.830,91	105.122,66	38.082,44	38.082,44
I040	SAN MICHELE AL TAGLIAMENTO	Venezia	Venezia	1.009.115,79	53.528,42	-9.764,98	43.763,44	144.421,36	43.763,44
I242	SANTA MARIA DI SALA	Venezia	Venezia	982.083,22	52.094,48	-42.733,95	9.360,54	9.202,30	9.202,30
I373	SAN STINO DI LIVENZA	Venezia	Venezia	829.586,52	44.005,31	-33.594,73	10.410,58	29.599,84	10.410,58
I551	SCORZZE	Venezia	Venezia	1.088.019,96	57.713,88	-50.351,53	7.362,35	7.362,35	7.362,35
I908	SPINEA	Venezia	Venezia	2.065.317,08	109.554,49	-27.819,38	81.645,10	149.335,21	81.645,10
I965	STRA	Venezia	Venezia	463.684,11	24.596,07	-12.968,77	11.627,30	23.888,04	11.627,30
L085	TREGLIO VENETO	Venezia	Venezia	109.143,15	5.789,48	-4.735,98	1.053,50	2.030,43	1.053,50
L267	TORRE DI MOSTO	Venezia	Venezia	268.541,19	14.244,73	-6.721,32	7.523,42	5.114,71	5.114,71
L736	VENEZIA	Venezia	Venezia	31.459.156,87	1.668.747,04	119.116,31	1.787.863,36	2.917.696,95	1.787.863,36
L899	VIGONOVO	Venezia	Venezia	562.905,14	29.899,23	-16.963,02	12.896,22	12.577,43	12.577,43
M308	CAVALLINO-TREPONTI	Venezia	Venezia	1.043.847,06	55.370,74	-2.671,55	52.699,18	230.942,87	52.699,18
A061	AFBI	Verona	Verona	106.535,80	5.651,18	-6.403,47	-752,29	2.599,52	0,00
A137	ALBAREDO D'ADIGE	Verona	Verona	299.910,60	15.908,72	1.106,94	17.015,66	19.510,07	17.015,66
A292	ANGIARI	Verona	Verona	102.881,02	5.457,31	-2.274,75	3.182,56	2.594,03	2.594,03
A374	ARCOLE	Verona	Verona	352.920,15	18.720,61	-4.920,08	13.800,53	3.977,01	3.977,01
A540	BADIA CALAVENA	Verona	Verona	134.158,17	7.116,40	-3.921,43	3.194,97	2.263,76	2.263,76
A650	BARDOLINO	Verona	Verona	540.183,42	28.653,96	7.405,75	36.059,71	126.963,78	36.059,71
A737	BELFIORE	Verona	Verona	169.637,95	8.998,42	-5.702,14	3.296,28	11.227,74	3.296,28
A837	BEVILACQUA	Verona	Verona	79.984,63	4.242,77	-1.682,45	2.560,33	2.018,87	2.018,87
A864	BONAVIGO	Verona	Verona	97.215,26	5.156,77	-1.595,05	3.561,72	1.564,91	1.564,91
B070	BOSCHI SANT'ANNA	Verona	Verona	68.053,37	3.609,88	-2.817,18	792,70	1.370,90	792,70



Codice catastale	Denominazione	Regione	Provincia	Fabbisogno standard monetario per la funzione sociale 2021 (A)	Incremento dotazione F.S.C. 2021 di 215,923 mln, sviluppo servizi sociali; art. 1, comma 419, lettera d) quinquies, L. 232 del 2016 (B)	Variazione dovuta all'aggiornamento della metodologie del sociale (C)	Somma tra Incremento dotazione F.S.C. 2021 di 215,923 mln e variazione dovuta all'aggiornamento della metodologia (D = B+C)	Differenza FSC 2021-2020 (E)	Risorse effettive aggiuntive (F = Minimo (D,E))
B073	BOSCO CHIESANUOVA	Veneto	Verona	208.117,28	11.039,56	-2.347,78	8.691,78	6.869,67	6.869,67
B107	BOVOLONE	Veneto	Verona	1.002.863,11	53.196,75	-52.156,01	1.040,74	41.767,70	1.040,74
B152	BRENTINO BELLUNO	Veneto	Verona	67.880,49	3.600,71	-2.504,02	1.096,69	1.898,42	1.096,69
B154	BRENZONE SUL GARDA	Veneto	Verona	166.763,49	8.845,95	3.114,11	11.960,06	13.819,00	11.960,06
B296	BUSSOLENGO	Veneto	Verona	1.398.894,26	74.204,17	-33.598,27	40.605,91	68.669,17	40.605,91
B304	BUTTAPIETRA	Veneto	Verona	374.208,82	19.849,86	-6.630,63	13.219,23	11.933,11	11.933,11
B402	CALDIERO	Veneto	Verona	448.325,78	23.781,39	-10.205,59	13.575,79	64.127,49	13.575,79
B709	CAPRINO VERONESE	Veneto	Verona	499.138,41	28.478,73	-16.988,01	9.888,73	31.348,66	9.888,73
B886	CASALEONE	Veneto	Verona	359.739,70	19.082,35	-3.237,63	15.844,72	21.962,64	15.844,72
C041	CASTAGNARO	Veneto	Verona	224.673,82	11.917,79	-2.898,69	9.019,10	3.765,95	3.765,95
C078	CASTEL D'AZZANO	Veneto	Verona	722.429,95	38.321,21	-27.623,92	10.697,29	31.712,67	10.697,29
C225	CASTELNUOVO DEL GARDA	Veneto	Verona	959.939,82	50.919,89	9.784,81	60.704,70	78.760,78	60.704,70
C370	CAVAION VERONESE	Veneto	Verona	309.150,74	16.398,86	-869,49	15.529,37	8.808,44	8.808,44
C412	CAZZANO DI TRAMIGNA	Veneto	Verona	74.446,39	3.949,00	-2.343,94	1.605,06	1.593,82	1.593,82
C408	CEREA	Veneto	Verona	1.039.236,10	55.128,15	-49.740,77	5.387,38	13.528,56	5.387,38
C528	CERNO VERONESE	Veneto	Verona	108.308,24	5.749,98	-690,41	5.059,57	2.428,70	0,00
C580	COLOGNA VENETA	Veneto	Verona	515.590,83	27.340,45	-13.975,65	13.373,80	4.589,77	4.589,77
C587	COLOGNOLA AI COLLI	Veneto	Verona	484.207,72	25.684,74	-12.243,47	13.441,27	10.174,81	10.174,81
C543	CONCAMARISE	Veneto	Verona	52.043,58	2.760,65	-2.744,19	16,46	770,47	16,46
D118	COSTERMARCO SUL GARDA	Veneto	Verona	221.278,12	11.737,56	5.778,53	17.516,09	6.271,15	6.271,15
D193	VERONELLA	Veneto	Verona	270.516,34	14.349,51	-3.958,99	10.390,52	2.795,79	2.795,79
D317	DOLCÉ	Veneto	Verona	118.674,97	6.295,10	2.992,64	9.287,74	5.505,04	5.505,04
D419	ERBÉ	Veneto	Verona	86.426,37	5.114,92	-1.909,12	3.205,80	5.564,58	3.205,80
D420	ERBEZZO	Veneto	Verona	34.165,07	1.812,28	-1.338,44	473,85	1.085,70	473,85
D549	FERRARA DI MONTE BALDO	Veneto	Verona	16.581,97	879,59	302,09	1.181,68	4.707,31	1.181,68
D818	FUMANE	Veneto	Verona	211.362,65	11.211,71	-5.645,74	5.565,97	4.003,04	4.003,04
D915	GARDA	Veneto	Verona	286.519,64	15.675,80	6.068,05	21.743,86	7.784,57	7.784,57
D957	GAZZO VERONESE	Veneto	Verona	316.101,53	16.767,57	-455,76	16.311,80	11.827,12	11.827,12
E171	GREZZANA	Veneto	Verona	641.655,90	34.036,56	-12.005,91	22.030,64	9.108,34	9.108,34
E284	ILLASI	Veneto	Verona	293.016,19	15.543,01	-3.565,96	11.977,05	32.705,24	11.977,05
E349	ISOLA DELLA SCALA	Veneto	Verona	838.274,37	44.466,16	-3.990,11	40.876,05	34.243,52	34.243,52
E358	ISOLA RIZZA	Veneto	Verona	170.557,06	9.047,18	-2.911,22	6.135,96	2.784,73	2.784,73
E489	LAVAGNO	Veneto	Verona	423.460,64	22.462,42	-12.076,98	10.385,44	5.878,34	5.878,34
E502	LAZISE	Veneto	Verona	493.902,24	26.198,98	4.992,71	31.191,70	99.418,68	31.191,70
E512	LEGNAGO	Veneto	Verona	2.126.709,91	112.811,06	-7.420,96	105.390,10	126.538,50	105.390,10
E848	MALCESINE	Veneto	Verona	252.962,95	13.418,39	2.081,60	15.499,99	7.536,83	7.536,83
E911	MARANO DI VALPOLICELLA	Veneto	Verona	165.177,34	8.761,81	-4.112,09	4.649,72	2.599,60	2.599,60
F172	MEZZANE DI SOTTO	Veneto	Verona	115.516,64	6.127,57	-4.610,51	1.517,06	1.969,66	1.517,06
F218	MINERBE	Veneto	Verona	252.557,37	13.396,87	-7.810,19	5.586,69	4.420,43	4.420,43
F461	MONTECCHIA DI CROSARA	Veneto	Verona	224.378,34	11.902,12	-3.559,58	8.342,54	2.904,76	2.904,76
F508	MONTEFORTE DALPONE	Veneto	Verona	488.009,22	25.886,39	-14.648,74	11.237,65	21.604,94	11.237,65
F789	MOZZECANE	Veneto	Verona	424.419,30	22.513,27	-6.617,54	15.895,73	23.661,04	15.895,73
F861	NEGRAR DI VALPOLICELLA	Veneto	Verona	1.057.083,97	56.072,89	-27.332,35	28.740,53	10.769,52	10.769,52
F918	NOGARA	Veneto	Verona	506.851,40	26.885,87	-9.390,61	17.495,26	15.078,68	15.078,68
F921	NOGARELE ROCCA	Veneto	Verona	195.212,71	10.355,03	-2.276,23	8.078,80	2.643,96	2.643,96
G080	OPPEANO	Veneto	Verona	600.413,57	31.846,86	-11.306,28	20.540,58	12.964,43	12.964,43
G207	PALÙ	Veneto	Verona	83.169,72	3.350,78	-1.930,63	1.420,15	1.174,58	1.174,58
G265	PASTRENGO	Veneto	Verona	155.444,01	8.245,51	-4.808,43	3.337,08	3.123,42	3.123,42
G401	PESCCANTINA	Veneto	Verona	983.865,41	52.189,91	-60.594,04	8.405,13	36.999,88	8.405,13
G489	PESCHIERA DEL GARDA	Veneto	Verona	829.065,41	43.979,63	11.902,44	55.881,06	139.201,91	55.881,06
G945	POVEGLIANO VERONESE	Veneto	Verona	413.539,52	21.936,15	-11.016,81	10.919,35	24.540,56	10.919,35
H048	PIESSANA	Veneto	Verona	127.626,51	6.769,93	-5.213,75	1.556,18	5.171,84	1.556,18
H556	RIVOLI VERONESE	Veneto	Verona	90.967,24	4.825,35	-5.536,51	-711,17	2.447,33	0,00
H522	RONCÁ	Veneto	Verona	206.765,45	10.967,85	-3.523,72	7.444,13	16.066,64	7.444,13
H540	RONCO ALL'ADIGE	Veneto	Verona	356.517,17	18.911,41	784,84	19.676,25	9.692,42	9.692,42
H606	ROVERCHIARA	Veneto	Verona	140.951,92	7.476,78	-4.581,45	2.895,32	2.234,77	2.234,77
H608	ROVERÉ VERONESE	Veneto	Verona	106.122,43	5.629,25	-2.544,78	3.084,47	1.881,75	1.881,75
H610	ROVEREDO DI GIÚ	Veneto	Verona	74.641,00	3.959,32	-2.543,66	1.415,66	1.263,53	1.263,53
H712	SAN MAURO DI SALINE	Veneto	Verona	26.798,70	1.421,53	-553,33	868,21	6.889,75	868,21
H714	SALIZOLE	Veneto	Verona	214.324,38	11.368,81	-5.522,37	5.846,44	3.385,45	3.385,45
H783	SAN BONIFACIO	Veneto	Verona	1.540.313,81	81.705,75	-37.340,17	44.365,59	78.912,36	44.365,59
H916	SAN GIOVANNI ILARIONE	Veneto	Verona	283.744,17	15.051,17	-199,45	14.851,72	10.331,72	10.331,72
H924	SAN GIOVANNI LUPATOTO	Veneto	Verona	1.841.434,89	97.678,68	-32.751,46	64.927,22	17.369,27	17.369,27
H944	SANGUINETTO	Veneto	Verona	233.484,74	12.385,17	-7.567,06	4.818,11	4.758,29	4.758,29
I003	SAN MARTINO BUON ALBERGO	Veneto	Verona	971.775,38	51.547,70	-42.103,26	9.444,45	14.078,67	9.444,45
I105	SAN PIETRO DI MORBIO	Veneto	Verona	143.417,82	7.607,58	-6.423,04	1.184,54	2.829,69	1.184,54
I109	SAN PIETRO IN CARIANO	Veneto	Verona	816.862,13	43.330,35	-32.317,83	11.012,52	13.582,37	11.012,52
I259	SANT'AMBROGIO DI VALPOLICELLA	Veneto	Verona	721.717,38	38.283,41	-25.345,23	12.938,17	7.802,84	7.802,84
I292	SANT'ANNA D'ALFAEDO	Veneto	Verona	126.962,21	6.735,76	-3.160,81	3.574,95	3.014,60	3.014,60
I414	SAN ZENO DI MONTAGNA	Veneto	Verona	86.098,73	4.567,10	1.934,11	6.501,20	17.225,46	6.501,20
I594	SILVA DI PRONNO	Veneto	Verona	42.356,82	2.246,81	-2.459,01	-212,20	1.432,19	0,00
I775	SOAVE	Veneto	Verona	410.619,61	21.781,27	-9.691,14	12.090,13	6.746,45	6.746,45
I821	SOMMASCAMPAGNA	Veneto	Verona	890.056,49	47.212,94	-44.513,53	2.699,41	17.025,72	2.699,41
I826	SONA	Veneto	Verona	1.057.301,58	56.084,43	-46.584,49	9.499,94	17.674,12	9.499,94
I850	SORGÁ	Veneto	Verona	178.523,44	9.469,75	-3.016,65	6.453,10	2.491,26	2.491,26
I136	TERRAZZO	Veneto	Verona	112.458,65	5.965,35	-4.476,88	1.488,48	1.824,50	1.488,48
L287	TORRI DEL BENACO	Veneto	Verona	216.343,51	11.475,91	2.799,95	14.275,47	9.184,36	9.184,36
L384	TREVIANO	Veneto	Verona	270.284,45	14.337,20	-6.827,14	9.710,06	4.947,00	4.947,00
L396	TREVIZIOLO	Veneto	Verona	137.282,28	7.262,12	4.130,17	3.131,95	2.098,80	2.098,80
L567	VALEGGIO SUL MINGIO	Veneto	Verona	944.294,16	50.989,97	-58.463,35	36.525,82	88.058,26	0,00
L722	VELO VERONESE	Veneto	Verona	30.904,06	1.639,30	-1.603,66	35,64	737,43	35,64
L781	VERONA	Veneto	Verona	30.843.556,87	1.636.092,62	113.474,58	1.749.567,20	1.817.861,83	1.749.567,20
L810	VESTENANOVA	Veneto	Verona	132.310,28	7.018,38	-949,15	6.069,24	1.888,87	1.888,87
L869	VIGASIO	Veneto	Verona	562.028,80	29.812,75	-13.837,01	15.975,74	34.038,57	15.975,74
L912	VILLA BAROLOMEO	Veneto	Verona	345.303,04	18.316,56	-3.225,50	15.091,05	40.580,19	15.091,05
L949	VILLAFRANCA DI VERONA	Veneto	Verona	2.668.023,91	141.524,99	-13.935,02	127.589,97	182.730,44	127.589,97
M172	ZEVIO	Veneto	Verona	885.288,66	46.960,03	-38.194,39	8.765,63	11.890,11	8.765,63
M178	ZIMELLA	Veneto	Verona	256.503,50	13.606,20	-6.883,21	6.722,99	3.594,61	3.594,61
A093	AGUGLIARO	Veneto	Vicenza	61.792,64	3.277,78	-1.799,21	1.478,57	782,72	782,72
A154	ALBETTONO	Veneto	Vicenza	97.031,58	5.147,03	-2.492,66	2.654,37	1.560,71	1.560,71
A220	ALONTE	Veneto	Vicenza	60.195,92	3.193,09	-404,71	2.788,38	1.114,95	1.114,95
A231	ALTAVILLA VICENTINA	Veneto	Vicenza	701.931,23	37.233,85	-21.168,80	16.065,06	9.596,31	9.596,31
A236	ALTISSIMO	Veneto	Vicenza	102.894,37	5.458,02	-1.168,69	4.289,33	2.134,77	2.134,77
A377	ARCUGNANO	Veneto	Vicenza	410.708,51	21.785,98	-5.307,03	16.478,95	7.368,10	7.368,10
A444	ARSIERO	Veneto	Vicenza	188.751,44	10.065,34	-3.245,19	6.820,15	3.947,18	3.947,18



Codice catastale	Denominazione	Regione	Provincia	Fabbisogno standard monetario per la funzione sociale 2021 (A)	Incremento dotazione F.S.C. 2021 di 215,923 mln, sviluppo servizi sociali; art. 1, comma 419, lettera d) quinquies, L. 232 del 2016 (B)	Variazione dovuta all'aggiornamento della metodologia del sociale (C)	Somma tra Incremento dotazione F.S.C. 2021 di 215,923 mln e variazione dovuta all'aggiornamento della metodologia (D = B+C)	Differenza FSC 2021-2020 (E)	Risorse effettive aggiuntive (F = Minimo (D,E))
A459	ARZIGNANO	Veneto	Vicenza	1.871.861,22	99.292,64	-17.672,35	81.620,30	25.005,92	25.005,92
A465	ASIAGO	Veneto	Vicenza	448.108,41	23.769,85	-6.375,93	17.393,92	10.253,34	10.253,34
A467	ASIGLIANO VENETO	Veneto	Vicenza	37.146,89	1.970,45	-2.976,06	-1.007,61	649,84	0,00
A703	BASSANO DEL GRAPPA	Veneto	Vicenza	3.668.449,26	194.592,43	-35.805,86	158.786,57	89.504,65	89.504,65
A954	BOLZANO VICENTINO	Veneto	Vicenza	339.731,09	18.020,99	-7.097,73	10.923,27	5.188,41	5.188,41
B132	BREGANZE	Veneto	Vicenza	512.162,55	27.167,60	-16.552,37	10.615,23	5.376,20	5.376,20
B143	BRENDOLA	Veneto	Vicenza	362.857,49	19.247,73	-6.287,37	12.960,36	6.005,20	6.005,20
B161	BRESSANVIDO	Veneto	Vicenza	153.913,97	8.164,35	-5.175,44	2.988,91	2.760,76	2.760,76
B196	BROGLIANO	Veneto	Vicenza	178.331,20	9.459,56	-5.798,68	3.660,88	2.781,84	2.781,84
B403	CALDOGNO	Veneto	Vicenza	680.491,76	36.096,60	-19.361,80	16.734,80	7.621,83	7.621,83
B433	CALTRANO	Veneto	Vicenza	127.175,17	6.745,99	-864,23	5.881,76	3.387,04	3.387,04
B441	CALVENE	Veneto	Vicenza	67.778,81	3.595,32	-2.529,02	1.066,30	749,19	749,19
B485	CAMISANO VICENTINO	Veneto	Vicenza	676.653,28	35.892,99	-18.805,35	17.087,63	9.221,00	9.221,00
B511	CAMPILIA DEI BERICI	Veneto	Vicenza	79.533,22	4.218,63	-1.946,62	2.272,01	1.275,10	1.275,10
B265	CARNE	Veneto	Vicenza	179.553,62	9.524,40	-3.98	9.486,41	3.257,22	3.257,22
B244	CARTIGLIANO	Veneto	Vicenza	192.671,62	10.422,59	-271,12	9.891,47	3.058,36	3.058,36
C237	CASSOLA	Veneto	Vicenza	895.044,10	47.477,50	-39.755,02	7.721,58	9.349,78	7.721,58
C266	CASTEGNERO	Veneto	Vicenza	127.540,91	6.765,39	-1.860,34	4.905,05	1.691,02	1.691,02
C119	CASTELGOMBERTO	Veneto	Vicenza	345.712,96	18.338,30	-4.170,31	14.167,99	5.528,41	5.528,41
C205	CHIAMPÒ	Veneto	Vicenza	789.342,64	41.870,58	-1.104,92	40.765,66	11.874,12	11.874,12
C260	CHIUPPANO	Veneto	Vicenza	125.065,61	6.634,09	-413,51	6.220,58	2.092,41	2.092,41
C204	COGOLLO DEL CENGIO	Veneto	Vicenza	178.956,58	9.492,73	-3.211,93	6.280,80	2.818,30	2.818,30
D020	CORNEDO VICENTINO	Veneto	Vicenza	724.669,94	38.440,03	-22.205,22	16.234,81	10.303,08	10.303,08
D107	COSTABISSARA	Veneto	Vicenza	404.806,79	21.472,93	-10.127,03	11.345,89	6.303,93	6.303,93
D136	CREAZZO	Veneto	Vicenza	687.027,83	36.443,31	-21.221,59	15.221,71	10.259,18	10.259,18
D156	CRESPADORO	Veneto	Vicenza	68.534,89	3.635,42	443,30	4.078,72	3.593,28	3.593,28
D379	DUEVILLE	Veneto	Vicenza	813.909,30	43.173,72	-35.253,05	7.920,66	8.910,44	7.920,66
D407	ENEGO	Veneto	Vicenza	99.683,63	5.287,71	-2.118,81	3.168,90	18.427,48	3.168,90
D486	FARA VICENTINO	Veneto	Vicenza	196.196,25	10.407,21	-6.682,15	3.725,05	2.895,57	2.895,57
D717	TONENZA DEL CIMONE	Veneto	Vicenza	28.304,31	1.501,40	-438,12	1.063,27	5.228,43	1.063,27
D750	FOZA	Veneto	Vicenza	31.527,25	1.672,36	-2.225,60	-553,24	1.355,05	0,00
D882	GALLIO	Veneto	Vicenza	128.167,49	6.798,63	-4.270,07	2.528,55	5.167,43	2.528,55
D897	GAMBELLARA	Veneto	Vicenza	176.982,10	9.387,99	-3.083,31	6.304,68	3.389,36	3.389,36
D902	GAMBUGLIANO	Veneto	Vicenza	29.418,97	1.560,53	-227,86	1.332,67	591,91	0,00
E184	GRISIGNANO DI ZOCCO	Veneto	Vicenza	225.877,34	11.981,64	-5.999,82	6.381,82	5.126,39	5.126,39
E226	GRUMOLO DELLE ABBADESSE	Veneto	Vicenza	193.634,01	10.271,29	-5.284,84	4.986,45	3.334,08	3.334,08
E354	ISOLA VICENTINA	Veneto	Vicenza	566.920,20	30.072,21	-10.744,37	19.327,84	6.557,95	6.557,95
E403	LAGHI	Veneto	Vicenza	6.371,98	338,00	293,10	631,10	269,86	269,86
E465	LASTEBASSE	Veneto	Vicenza	10.073,16	534,33	1.287,93	1.820,26	369,19	369,19
E671	LONGARE	Veneto	Vicenza	314.568,90	16.686,27	-2.535,46	14.150,80	4.464,21	4.464,21
E682	LONGO	Veneto	Vicenza	1.062.206,27	56.344,60	-44.070,05	12.274,55	19.017,94	12.274,55
E731	LUGO DI VICENZA	Veneto	Vicenza	206.628,90	10.960,60	-6.351,01	4.609,60	3.049,44	3.049,44
E864	MALO	Veneto	Vicenza	838.987,11	44.503,97	-39.106,32	5.397,64	13.944,11	5.397,64
E912	MARANO VICENTINO	Veneto	Vicenza	531.068,09	28.170,44	-16.038,56	12.131,88	6.821,05	6.821,05
E970	MAROSTICA	Veneto	Vicenza	865.637,40	45.917,63	-39.761,37	6.156,26	12.155,51	6.156,26
F442	MONTEBELLO VICENTINO	Veneto	Vicenza	350.002,68	19.096,30	-4.831,45	14.264,85	6.987,10	6.987,10
F464	MONTECOCHIO MAGGIORE	Veneto	Vicenza	1.626.903,26	85.298,88	-47.756,75	39.542,13	17.711,62	17.711,62
F465	MONTECOCHIO PRECALCINO	Veneto	Vicenza	268.557,36	14.245,59	-755,42	13.490,16	3.261,90	3.261,90
F486	MONTE DI MALO	Veneto	Vicenza	131.126,04	6.955,67	-6.373,26	582,41	2.153,46	582,41
F514	MONTEGALDA	Veneto	Vicenza	172.920,71	9.172,56	-2.740,04	6.432,51	2.600,75	2.600,75
F515	MONTEGALDELLA	Veneto	Vicenza	77.194,10	4.094,75	-2.986,68	1.108,07	1.058,81	1.058,81
F562	MONTEVIALE	Veneto	Vicenza	113.310,65	6.010,55	-299,08	5.711,47	2.626,09	2.626,09
F675	MONTECELLO CONTE OTTO	Veneto	Vicenza	513.667,73	27.247,44	-17.934,70	9.312,74	4.962,87	4.962,87
F686	MONTEORSO VICENTINO	Veneto	Vicenza	153.327,15	8.133,22	-3.973,60	4.259,62	3.019,74	3.019,74
F810	MONTALCEDO	Veneto	Vicenza	51.564,08	2.735,21	-1.672,99	1.062,22	676,26	676,26
F829	MUSSOLENTE	Veneto	Vicenza	411.296,86	21.817,19	-11.553,91	10.263,28	3.069,62	3.069,62
F838	NANTO	Veneto	Vicenza	141.706,92	7.518,83	-2.986,01	4.530,81	5.830,55	4.530,81
F922	NOGAROLE VICENTINO	Veneto	Vicenza	50.481,77	2.677,80	-680,45	1.997,35	1.222,97	1.222,97
F957	NOVE	Veneto	Vicenza	276.258,63	14.654,10	-10.187,75	4.466,35	6.450,24	4.466,35
F964	NOVENTA VICENTINA	Veneto	Vicenza	568.344,16	30.147,74	-21.871,77	8.275,97	29.578,49	8.275,97
G095	ORGIANO	Veneto	Vicenza	183.625,02	9.740,37	-3.860,67	5.879,70	2.948,99	2.948,99
G406	PEDEMONTE	Veneto	Vicenza	37.791,32	2.004,64	-2.274,45	-269,82	629,16	0,00
G560	PIANEZZE	Veneto	Vicenza	89.330,79	4.738,54	-3.935,32	803,23	1.679,94	803,23
G694	PIOVENE ROCCHETTE	Veneto	Vicenza	492.867,29	25.144,08	-11.545,89	14.598,19	8.018,39	8.018,39
G776	PIQJANA MAGGIORE	Veneto	Vicenza	233.637,48	12.393,27	-6.575,63	5.817,64	2.282,22	2.282,22
G931	POSINA	Veneto	Vicenza	28.606,10	1.517,41	-1.386,36	131,05	1.420,25	131,05
G943	POVE DEL GRAPPA	Veneto	Vicenza	158.236,08	8.393,61	-6.321,51	2.072,11	1.485,82	1.485,82
G957	POZZOLEONE	Veneto	Vicenza	128.551,34	6.818,99	-3.827,47	2.991,52	2.833,59	2.833,59
H134	QUINTO VICENTINO	Veneto	Vicenza	307.947,01	16.335,01	-6.634,02	9.700,99	4.028,16	4.028,16
H214	RECOARO TERME	Veneto	Vicenza	439.016,94	23.287,60	-1.345,49	21.942,11	10.146,27	10.146,27
H681	ROANA	Veneto	Vicenza	253.004,79	13.420,61	-3.902,16	9.518,44	7.746,81	7.746,81
H512	ROMANO D'EZZELINO	Veneto	Vicenza	863.070,74	45.781,48	-41.151,12	4.630,36	12.948,55	4.630,36
H566	ROSA	Veneto	Vicenza	854.834,01	45.344,56	-41.567,78	3.776,78	13.967,15	3.776,78
H680	ROSSANO VENETO	Veneto	Vicenza	451.402,40	23.944,58	-11.580,96	12.363,63	5.326,17	5.326,17
H694	ROTZO	Veneto	Vicenza	26.010,52	1.379,72	-2.742,33	-1.362,60	7.577,37	0,00
H829	SANDRIGO	Veneto	Vicenza	491.817,47	26.088,40	-13.008,80	13.079,60	6.865,66	6.865,66
I117	SAN PIETRO MUSSOLINO	Veneto	Vicenza	78.149,05	4.145,41	-2.123,97	2.021,43	1.084,14	1.084,14
I353	SANTORSO	Veneto	Vicenza	334.185,38	17.722,58	-6.079,81	11.642,77	5.754,21	5.754,21
I401	SAN VITO DI LEGUZZANO	Veneto	Vicenza	180.574,56	9.578,55	-1.435,45	8.143,10	3.237,31	3.237,31
I425	SARCEDO	Veneto	Vicenza	281.039,54	14.907,71	-974,37	13.933,34	4.193,74	4.193,74
I430	SAREGO	Veneto	Vicenza	362.247,41	19.215,37	-1.808,54	17.406,83	9.237,42	9.237,42
I527	SCHIAVON	Veneto	Vicenza	126.182,07	6.893,31	-5.089,02	1.804,30	1.465,43	1.465,43
I531	SCHIO	Veneto	Vicenza	2.988.177,86	158.507,52	-59.376,48	99.131,04	32.983,94	32.983,94
I783	SOLAGNA	Veneto	Vicenza	101.239,93	5.370,26	-1.404,32	3.965,94	865,43	865,43
I867	SOSSANO	Veneto	Vicenza	238.995,36	12.677,48	-6.211,22	6.466,26	3.170,26	3.170,26
I879	SOVVIZO	Veneto	Vicenza	382.415,13	20.285,16	-9.301,45	10.983,71	4.665,09	4.665,09
I156	TEZZE SUL BRENTA	Veneto	Vicenza	714.197,97	37.884,54	-26.392,85	11.491,70	7.487,50	7.487,50
I157	THIENE	Veneto	Vicenza	1.829.864,40	97.064,93	-32.848,25	64.216,68	21.371,04	21.371,04
L248	TORREBELVICINO	Veneto	Vicenza	353.003,62	18.725,03	762,75	19.487,78	2.916,39	2.916,39
L297	TORRI DI QUARTESOLO	Veneto	Vicenza	730.016,05	38.723,61	-25.627,68	13.095,73	11.790,95	11.790,95
L433	TRISSINO	Veneto	Vicenza	489.718,41	25.977,05	-18.062,14	7.914,91	6.323,04	6.323,04
L551	VALDAGNO	Veneto	Vicenza	2.015.965,57	106.936,64	-31.381,01	75.555,63	29.215,25	29.215,25
L554	VALDASTICO	Veneto	Vicenza	73.247,45	3.885,40	-1.939,38	1.946,02	2.245,96	1.946,02
L624	VALLI DEL PASUBIO	Veneto	Vicenza	191.773,73	10.172,61	-1.320,87	8.851,74	2.574,77	2.574,77
L723	VELO D'ASTICO	Veneto	Vicenza	116.395,69	6.174,19	-2.209,19	3.965,01	1.914,32	1.914,32



Codice catastale	Denominazione	Regione	Provincia	Fabbisogno standard monetario per la funzione sociale 2021 (A)	Incremento dotazione F.S.C. 2021 di 215,923 mln, sviluppo servizi sociali art. 1, comma 449, lettera d-quinquies, L. 232 del 2016 (B)	Variazione dovuta all'aggiornamento della metodologia del sociale (C)	Somma tra Incremento dotazione F.S.C. 2021 di 215,923 mln e variazione dovuta all'aggiornamento della metodologia (D = B+C)	Differenza FSC 2021-2020 (E)	Risorse effettive aggiuntive (F = Minimo (D,E))
L840	VICENZA	Veneto	Vicenza	11.782.374,22	624.994,57	190.915,79	815.910,36	725.365,13	725.365,13
L952	VILLAGA	Veneto	Vicenza	87.470,33	4.639,85	-2.611,32	2.028,54	1.295,83	1.295,83
M032	VILLAVERLA	Veneto	Vicenza	335.257,99	17.783,72	-5.808,02	11.975,70	13.727,89	11.975,70
M145	ZANÈ	Veneto	Vicenza	371.561,39	19.709,43	-6.180,17	13.529,26	4.289,11	4.289,11
M170	ZERMEGHEDO	Veneto	Vicenza	56.851,06	3.015,66	-642,55	2.373,11	2.127,77	2.127,77
M194	ZOVENCEDO	Veneto	Vicenza	32.547,53	1.726,48	-1.155,99	570,49	602,27	570,49
M199	ZUGLIANO	Veneto	Vicenza	362.447,57	19.225,99	-7.486,88	11.739,11	4.151,62	4.151,62
M384	VAL LIONA	Veneto	Vicenza	153.959,77	8.166,78	-1.761,96	6.404,81	1.222,49	1.222,49
M401	BARBARANO MOSSANO	Veneto	Vicenza	363.170,26	19.264,32	-8.412,11	10.852,21	4.616,50	4.616,50
M423	VALBRENDA	Veneto	Vicenza	277.602,07	14.725,37	-7.440,61	7.284,76	8.750,97	7.284,76
M426	COLCERESA	Veneto	Vicenza	275.216,91	14.598,85	-15.922,24	-1.323,39	3.207,14	0,00
MM27	LUSIANA CONCO	Veneto	Vicenza	264.908,01	14.052,01	-6.702,21	7.349,80	27.921,70	7.349,80

21A05173

## DECRETI, DELIBERE E ORDINANZE MINISTERIALI

### MINISTERO DELLA SALUTE

ORDINANZA 30 agosto 2021.

**Adozione delle «Linee guida per l'informazione agli utenti e le modalità organizzative per il contenimento della diffusione del COVID-19 nel trasporto pubblico».**

IL MINISTRO DELLA SALUTE

DI CONCERTO CON

IL MINISTRO DELLE INFRASTRUTTURE  
E DELLA MOBILITÀ SOSTENIBILI

Visti gli articoli 32, 117, comma 2, lettera *q*), e 118 della Costituzione;

Visto il regolamento UE n. 2016/679 del Parlamento europeo e del Consiglio del 27 aprile 2016, relativo alla protezione delle persone fisiche con riguardo al trattamento dei dati personali, nonché, alla libera circolazione di tali dati e che abroga la direttiva n. 95/46/CE;

Vista la legge 23 dicembre 1978, n. 833, recante «Istituzione del Servizio sanitario nazionale» e, in particolare, l'art. 32;

Visto l'art. 117 del decreto legislativo 31 marzo 1998, n. 112, in materia di conferimento di funzioni e compiti amministrativi dello Stato alle regioni e agli enti locali;

Visto l'art. 47-bis del decreto legislativo 30 luglio 1999, n. 300, che attribuisce al Ministero della salute le funzioni spettanti allo Stato in materia di tutela della salute;

Visto il decreto legislativo 30 giugno 2003, n. 196, recante il Codice in materia di protezione dei dati personali;

Visto il decreto legislativo 10 agosto 2018, n. 101, recante «Disposizioni per l'adeguamento della normativa nazionale alle disposizioni del regolamento (UE)

n. 2016/679 del Parlamento europeo e del Consiglio, del 27 aprile 2016, relativo alla protezione delle persone fisiche con riguardo al trattamento dei dati personali, nonché alla libera circolazione di tali dati e che abroga la direttiva n. 95/46/CE (regolamento generale sulla protezione dei dati));

Visto il decreto-legge 25 marzo 2020, n. 19, convertito, con modificazioni, dalla legge 22 maggio 2020, n. 35, recante «Misure urgenti per fronteggiare l'emergenza epidemiologica da COVID-19» e, in particolare, l'art. 2, comma 2;

Visto il decreto-legge 16 maggio 2020, n. 33, convertito, con modificazioni, dalla legge 14 luglio 2020, n. 74, recante «Ulteriori misure urgenti per fronteggiare l'emergenza epidemiologica da COVID-19» e in particolare l'art. 1, comma 14;

Visto il decreto-legge 19 maggio 2020, n. 34, recante «Misure urgenti in materia di salute, sostegno al lavoro e all'economia, nonché di politiche sociali connesse all'emergenza epidemiologica da COVID-19», convertito, con modificazioni, dalla legge 17 luglio 2020, n. 77;

Visto il decreto-legge 30 luglio 2020, n. 83, convertito, con modificazioni, dalla legge 25 settembre 2020, n. 124, recante «Misure urgenti connesse con la scadenza della dichiarazione di emergenza epidemiologica da COVID-19 deliberata il 31 gennaio 2020 e disciplina del rinnovo degli incarichi di direzione di organi del Sistema di informazione per la sicurezza della Repubblica»;

Visto il decreto-legge 7 ottobre 2020, n. 125, convertito, con modificazioni, dalla legge 27 novembre 2020, n. 159, recante «Misure urgenti connesse con la proroga della dichiarazione dello stato di emergenza epidemiologica da COVID-19 e per la continuità operativa del sistema di allerta COVID, nonché per l'attuazione della direttiva (UE) n. 2020/739 del 3 giugno 2020»;

