


| Codice catastale | Denominazione               | Regione | Provincia | Incremento dotazione F.S.C. 2022 di 254,923 mln. sviluppo servizi sociali; art. 1, comma 449, lettera d) quinquies, L. 232 del 2016 (A) | Spesa ai fini dei fabbisogni standard 2017 (B) | Fabbisogno standard monetario per la funzione sociale 2022 2024 (C) | Risorse aggiuntive effettive 2022 (D) | Risorse aggiuntive da rendicontare 2022 (E) |
|------------------|-----------------------------|---------|-----------|---|--|---|---------------------------------------|---|
| A235             | ALT NO                      | ABRUZZO | CHIETI    | 10.697,60   | 146.410,85                                     | 179.830,12  | 10.697,60                             | 10.697,60                                   |
| A367             | ARCHI                       | ABRUZZO | CHIETI    | 7.958,88  | 6.480,18                                       | 133.791,28  | 7.958,88                              | 7.958,88                                    |
| A398             | ARI                         | ABRUZZO | CHIETI    | 4.120,61  | 0,00   | 69.268,74   | 4.120,61                              | 4.120,61                                    |
| A402             | ARELLI                      | ABRUZZO | CHIETI    | 3.863,23  | 0,00   | 64.943,88   | 3.863,23                              | 3.863,23                                    |
| A485             | ATESSA                      | ABRUZZO | CHIETI    | 43.572,21   | 327.132,93                                     | 732.462,89  | 43.572,21                             | 43.572,21                                   |
| A956             | BOMBA                       | ABRUZZO | CHIETI    | 2.676,12  | 38.184,39                                      | 44.986,37   | 2.676,12                              | 2.676,12                                    |
| 8057             | BORRELLO                    | ABRUZZO | CHIETI    | 1.219,67  | 0,00   | 20.503,05   | 1.219,67                              | 1.219,67                                    |
| 8238             | BUCCHIANICO                 | ABRUZZO | CHIETI    | 19.933,10   | 208.435,24                                     | 335.081,87  | 19.933,10                             | 19.933,10                                   |
| 8620             | CANGOSA SANNITA             | ABRUZZO | CHIETI    | 4.750,21  | 66.380,48                                      | 79.852,48   | 4.750,21                              | 4.750,21                                    |
| 8626             | CARPINETO SINELLO           | ABRUZZO | CHIETI    | 1.981,38  | 21.541,47                                      | 33.307,66   | 1.981,38                              | 1.981,38                                    |
| 8853             | CARUNCHIO                   | ABRUZZO | CHIETI    | 2.359,96  | 26.357,75                                      | 39.671,75   | 2.359,96                              | 2.359,96                                    |
| 8859             | CASACANDITELLA              | ABRUZZO | CHIETI    | 4.242,11  | 0,00   | 71.311,20   | 4.242,11                              | 4.242,11                                    |
| 8861             | CASALANGUIDA                | ABRUZZO | CHIETI    | 3.245,92  | 9.576,30                                       | 54.564,96   | 3.245,92                              | 3.245,92                                    |
| 8865             | CASALBORDINO                | ABRUZZO | CHIETI    | 27.245,32   | 242.591,87                                     | 458.002,62  | 27.245,32                             | 27.245,32                                   |
| 8896             | CASALINCONTRADA             | ABRUZZO | CHIETI    | 10.155,44   | 82.837,72                                      | 170.716,24  | 10.155,44                             | 10.155,44                                   |
| 8985             | CASOLI                      | ABRUZZO | CHIETI    | 24.556,48   | 395.576,27                                     | 412.802,25  | 24.556,48                             | 17.225,98                                   |
| C114             | CASTEL FRENTANO             | ABRUZZO | CHIETI    | 14.681,29   | 342.663,00                                     | 246.797,16  | 14.681,29                             | 0,00  |
| C123             | CASTELGUIDONE               | ABRUZZO | CHIETI    | 1.394,16  | 7.134,95                                       | 23.436,19   | 1.371,47                              | 1.371,47                                    |
| C298             | CASTIGLIONE MESSER MARINO   | ABRUZZO | CHIETI    | 6.829,49  | 57.081,60                                      | 114.805,90  | 6.829,49                              | 6.829,49                                    |
| C428             | CELEZZA SUL TRIGNO          | ABRUZZO | CHIETI    | 3.040,85  | 58.321,56                                      | 51.117,70   | 3.040,85                              | 0,00  |
| C632             | CHIETI                      | ABRUZZO | CHIETI    | 274.203,90  | 9.492.447,83                                   | 4.609.455,41  | 274.203,90                            | 0,00  |
| C768             | CIVITALLUPARELLA            | ABRUZZO | CHIETI    | 1.109,23  | 992,05   | 18.646,44   | 1.109,23                              | 1.109,23                                    |
| C776             | CIVITELLA MESSER RAIMONDO   | ABRUZZO | CHIETI    | 2.843,03  | 39.737,55                                      | 47.792,31   | 2.843,03                              | 2.843,03                                    |
| C855             | COLLEDIMACINE               | ABRUZZO | CHIETI    | 822,16  | 0,00   | 13.820,82   | 770,48                                | 0,00  |
| C856             | COLLEDIMEZZO                | ABRUZZO | CHIETI    | 1.877,32  | 35.248,31                                      | 31.558,42   | 1.877,32                              | 0,00  |
| D137             | CRECCHIO                    | ABRUZZO | CHIETI    | 9.906,40  | 150.120,10                                     | 166.529,81  | 9.906,40                              | 9.906,40                                    |
| D209             | CUPELLO                     | ABRUZZO | CHIETI    | 16.835,68   | 185.525,72                                     | 283.013,16  | 16.835,68                             | 16.835,68                                   |
| D315             | DOGLIOLA                    | ABRUZZO | CHIETI    | 1.148,00  | 10.978,57                                      | 19.298,18   | 1.097,53                              | 1.097,53                                    |
| D480             | FALLO                       | ABRUZZO | CHIETI    | 440,71  | 418,66   | 7.408,56  | 440,71                                | 0,00  |
| D494             | FARA FILIORUM PETRI         | ABRUZZO | CHIETI    | 6.596,40  | 91.321,25                                      | 110.887,65  | 6.596,40                              | 6.596,40                                    |
| D495             | FARA SAN MARTINO            | ABRUZZO | CHIETI    | 4.489,66  | 169.379,00                                     | 75.472,58   | 4.489,66                              | 0,00  |
| D592             | FILETTO                     | ABRUZZO | CHIETI    | 3.147,90  | 0,00   | 52.917,16   | 3.147,90                              | 3.147,90                                    |
| D738             | FOSSACESIA                  | ABRUZZO | CHIETI    | 25.062,06   | 3.069.186,00                                   | 421.301,21  | 25.062,06                             | 0,00  |
| D757             | FRANE                       | ABRUZZO | CHIETI    | 1.241,66  | 18.731,01                                      | 20.872,75   | 974,05                                | 0,00  |
| D763             | FRANCAVILLA AL MARE         | ABRUZZO | CHIETI    | 124.461,52  | 1.959.343,63                                   | 2.092.237,98  | 124.461,52                            | 124.461,52                                  |
| D796             | FRESAGRANDINARIA            | ABRUZZO | CHIETI    | 3.447,66  | 68.333,98                                      | 57.956,22   | 3.447,66                              | 0,00  |
| D803             | FRISA                       | ABRUZZO | CHIETI    | 5.879,06  | 45.565,49                                      | 98.828,88   | 5.879,06                              | 5.879,06                                    |
| D823             | FURCI                       | ABRUZZO | CHIETI    | 3.436,73  | 98.325,36                                      | 57.772,48   | 3.436,73                              | 0,00  |
| D898             | GAMBERALE                   | ABRUZZO | CHIETI    | 1.011,58  | 910,14   | 17.004,99   | 1.011,58                              | 1.011,58                                    |
| D996             | GISSOPALENA                 | ABRUZZO | CHIETI    | 5.734,34  | 68.806,91                                      | 96.396,17   | 5.734,34                              | 5.734,34                                    |
| E052             | GISSI                       | ABRUZZO | CHIETI    | 9.391,91  | 176.061,23                                     | 157.881,05  | 9.391,91                              | 0,00  |
| E056             | GIULIANO TEATINO            | ABRUZZO | CHIETI    | 4.067,33  | 29.890,50                                      | 68.373,16   | 4.067,33                              | 4.067,33                                    |
| E243             | GUARDIAGRELE                | ABRUZZO | CHIETI    | 36.603,40   | 2.979.819,25                                   | 615.314,80  | 36.603,40                             | 0,00  |
| E246             | GULMI                       | ABRUZZO | CHIETI    | 1.544,54  | 313.799,35                                     | 25.964,25   | 1.544,54                              | 0,00  |
| E424             | LAMA DEI PELIGNI            | ABRUZZO | CHIETI    | 4.840,44  | 94.109,45                                      | 81.369,33   | 4.840,44                              | 0,00  |
| E435             | LANCIANO                    | ABRUZZO | CHIETI    | 169.084,49  | 4.939.633,05                                   | 2.842.364,51  | 169.084,49                            | 0,00  |
| E531             | LENTELLA                    | ABRUZZO | CHIETI    | 2.318,64  | 323.789,63                                     | 38.977,01   | 2.318,64                              | 0,00  |
| E559             | LETOPALENA                  | ABRUZZO | CHIETI    | 1.154,87  | 0,00   | 19.413,66   | 1.154,87                              | 1.154,87                                    |
| E611             | LISCIA                      | ABRUZZO | CHIETI    | 2.410,74  | 16.512,28                                      | 40.525,24   | 2.410,74                              | 2.410,74                                    |
| F196             | MIGLIANICO                  | ABRUZZO | CHIETI    | 16.521,75   | 260.286,22                                     | 277.735,94  | 16.521,75                             | 16.521,75                                   |
| F433             | MONTAZZOLI                  | ABRUZZO | CHIETI    | 3.312,34  | 96.171,86                                      | 55.681,56   | 3.312,34                              | 0,00  |
| B268             | MONTABELLO SUL SANGRO       | ABRUZZO | CHIETI    | 363,43  | 15.810,12                                      | 6.109,37  | 349,82                                | 0,00  |
| F498             | MONTEFERRANTE               | ABRUZZO | CHIETI    | 525,37  | 25.814,05                                      | 8.831,70  | 321,95                                | 0,00  |
| F535             | MONTELAPIANO                | ABRUZZO | CHIETI    | 347,28  | 21.615,04                                      | 5.837,84  | 347,28                                | 0,00  |
| F578             | MONTENEROMO                 | ABRUZZO | CHIETI    | 2.325,91  | 62.733,97                                      | 39.099,31   | 2.325,91                              | 0,00  |
| F582             | MONTEDOROSIO                | ABRUZZO | CHIETI    | 7.692,29  | 179.621,55                                     | 129.309,91  | 7.692,29                              | 0,00  |
| F785             | MOZZAGROGNA                 | ABRUZZO | CHIETI    | 7.311,79  | 150.108,00                                     | 122.913,59  | 7.311,79                              | 0,00  |
| G128             | ORSOGNA                     | ABRUZZO | CHIETI    | 14.256,29   | 283.992,44                                     | 239.652,79  | 14.256,29                             | 0,00  |
| G141             | ORTONA                      | ABRUZZO | CHIETI    | 113.101,00  | 2.174.541,68                                   | 1.901.264,14  | 113.101,00                            | 0,00  |
| G237             | PAGLIETA                    | ABRUZZO | CHIETI    | 15.847,89   | 237.492,39                                     | 266.408,03  | 15.847,89                             | 15.847,89                                   |
| G271             | PALENA                      | ABRUZZO | CHIETI    | 4.714,71  | 0,00   | 79.255,86   | 4.714,71                              | 4.714,71                                    |
| G290             | PALMOLI                     | ABRUZZO | CHIETI    | 3.504,98  | 434.581,91                                     | 58.919,79   | 3.504,98                              | 0,00  |
| G294             | PALOMBARO                   | ABRUZZO | CHIETI    | 3.476,37  | 47.451,00                                      | 58.438,90   | 3.476,37                              | 3.476,37                                    |
| G434             | PENNADOMO                   | ABRUZZO | CHIETI    | 967,17  | 24.137,20                                      | 16.258,37   | 967,17                                | 0,00  |
| G435             | PENNAPIDIMONTE              | ABRUZZO | CHIETI    | 1.711,28  | 24.979,43                                      | 28.767,13   | 1.711,28                              | 1.711,28                                    |
| G441             | PERANO                      | ABRUZZO | CHIETI    | 5.338,83  | 54.089,94                                      | 89.747,37   | 5.338,83                              | 5.338,83                                    |
| G513             | PIETRAFERRAZZANA            | ABRUZZO | CHIETI    | 383,72  | 17.703,99                                      | 6.450,41  | 332,14                                | 0,00  |
| G724             | PIZZOFERRATO                | ABRUZZO | CHIETI    | 3.826,10  | 51.528,79                                      | 64.317,90   | 3.826,10                              | 3.826,10                                    |
| G760             | POGGIOFIORITO               | ABRUZZO | CHIETI    | 2.573,10  | 25.389,45                                      | 43.254,66   | 2.573,10                              | 2.573,10                                    |
| G799             | POLLUTRI                    | ABRUZZO | CHIETI    | 7.888,80  | 152.142,86                                     | 132.613,22  | 7.888,80                              | 0,00  |
| H052             | PRETORO                     | ABRUZZO | CHIETI    | 2.792,24  | 34.897,98                                      | 46.938,52   | 2.792,24                              | 2.792,24                                    |
| H098             | QUADRI                      | ABRUZZO | CHIETI    | 2.602,53  | 2.876,29                                       | 43.749,37   | 2.505,73                              | 2.505,73                                    |
| H184             | RAPINO                      | ABRUZZO | CHIETI    | 5.098,45  | 43.389,59                                      | 85.706,65   | 5.098,45                              | 5.098,45                                    |
| H320             | RIPA TEATINA                | ABRUZZO | CHIETI    | 14.346,17   | 206.196,26                                     | 241.163,68  | 14.346,17                             | 14.346,17                                   |
| H439             | ROCCA SAN GIOVANNI          | ABRUZZO | CHIETI    | 8.426,93  | 180.432,00                                     | 141.659,47  | 8.426,93                              | 0,00  |
| H424             | ROCCAMONTEPIANO             | ABRUZZO | CHIETI    | 5.964,10  | 40.493,80                                      | 100.258,44  | 5.964,10                              | 5.964,10                                    |
| H442             | ROCCASCALEGNA               | ABRUZZO | CHIETI    | 4.691,19  | 116.092,61                                     | 78.860,36   | 4.691,19                              | 0,00  |
| H448             | ROCCASP NALVETI             | ABRUZZO | CHIETI    | 5.539,23  | 26.073,41                                      | 93.116,23   | 5.539,23                              | 5.539,23                                    |
| H495             | ROIO DEL SANGRO             | ABRUZZO | CHIETI    | 414,42  | 33.507,03                                      | 6.966,47  | 354,06                                | 0,00  |
| H566             | ROSELLO                     | ABRUZZO | CHIETI    | 968,21  | 20.370,90                                      | 16.275,91   | 964,80                                | 0,00  |
| H784             | SAN BUONO                   | ABRUZZO | CHIETI    | 3.332,50  | 17.514,37                                      | 56.020,34   | 3.332,50                              | 3.332,50                                    |
| H923             | SAN GIOVANNI LIPIONI        | ABRUZZO | CHIETI    | 785,38  | 56.079,00                                      | 13.202,53   | 701,61                                | 0,00  |
| D690             | SAN GIOVANNI TEATINO        | ABRUZZO | CHIETI    | 51.908,81   | 1.055.580,65                                   | 872.603,71  | 51.908,81                             | 0,00  |
| H991             | SAN MARTINO SULLA MARRUCINA | ABRUZZO | CHIETI    | 2.685,94  | 36.753,88                                      | 45.151,46   | 2.685,94                              | 2.685,94                                    |
| I148             | SAN SALVO                   | ABRUZZO | CHIETI    | 87.881,64   | 1.660.684,46                                   | 1.477.318,46  | 87.881,64                             | 0,00  |
| I94              | SAN VITO CHIETINO           | ABRUZZO | CHIETI    | 22.822,71   | 232.171,48                                     | 383.657,03  | 22.822,71                             | 22.822,71                                   |
| D24              | SANTA MARIA IMBARO          | ABRUZZO | CHIETI    | 5.853,38  | 93.835,33                                      | 98.397,13   | 5.853,38                              | 4.561,80                                    |
| I335             | SANTEUSANIO DEL SANGRO      | ABRUZZO | CHIETI    | 8.439,18  | 80.776,50                                      | 141.865,39  | 8.439,18                              | 8.439,18                                    |
| I520             | SCERNI                      | ABRUZZO | CHIETI    | 13.473,85   | 274.287,00                                     | 226.499,73  | 13.473,85                             | 0,00  |
| I526             | SCIAVI DI ABRUZZO           | ABRUZZO | CHIETI    | 4.092,10  | 53.569,68                                      | 68.789,58   | 4.063,54                              | 4.063,54                                    |
| I047             | TARANTA PELIGNA             | ABRUZZO | CHIETI    | 1.365,62  | 0,00   | 22.956,54   | 1.365,62                              | 1.365,62                                    |
| I194             | TOLLO                       | ABRUZZO | CHIETI    | 15.552,22   | 6.000,00                                       | 261.437,87  | 15.552,22                             | 15.552,22                                   |
| I218             | TORINO DI SANGRO            | ABRUZZO | CHIETI    | 12.763,08   | 175.090,00                                     | 214.551,40  | 12.763,08                             | 12.763,08                                   |
| I234             | TORNARECCO                  | ABRUZZO | CHIETI    | 6.409,64  | 48.612,29                                      | 107.748,13  | 6.409,64                              | 6.409,64                                    |
| I253             | TORREBRUNA                  | ABRUZZO | CHIETI    | 3.288,48  | 45.000,00                                      | 55.280,38   | 3.232,87                              | 3.232,87                                    |
| I284             | TORREVECCHIA TEATINA        | ABRUZZO | CHIETI    | 14.443,74   | 161.042,53                                     | 242.803,85  | 14.443,74                             | 14.443,74                                   |
| I291             | TORRELLA PELIGNA            | ABRUZZO | CHIETI    | 5.633,52  | 79.130,54                                      | 94.701,29   | 5.633,52                              | 5.633,52                                    |
| I. 63            | TREGGIO                     | ABRUZZO | CHIETI    | 4.791,47  | 61.445,52                                      | 80.546,14   | 4.791,47                              | 4.791,47                                    |



| Codice catastale | Denominazione             | Regione | Provincia | Incremento dotazione F.S.C. 2022 di 254,823 mln, sviluppo servizi sociali; art. 1, comma 449, lettera d) quinquies, L. 232 del 2016 (A) | Spesa ai fini dei fabbisogni standard 2017 (B) | Fabbisogno standard monetario per la funzione sociale 2022 2024 (C) | Risorse aggiuntive effettive 2022 (D) | Risorse aggiuntive da rendicontare 2022 (E) |
|------------------|---------------------------|---------|-----------|---|--|---|---------------------------------------|---|
| 4459             | TUFILLO                   | ABRUZZO | CHIETI    | 1.336,06  | 19.885,71                                      | 22.459,55   | 1.285,49                              | 1.285,49                                    |
| 4526             | VACRI                     | ABRUZZO | CHIETI    | 5.818,21  | 43.112,00                                      | 97.805,95   | 5.818,21                              | 5.818,21                                    |
| E372             | VASTO                     | ABRUZZO | CHIETI    | 203.816,76  | 3.547.702,54                                   | 3.426.224,98  | 203.816,76                            | 0,00  |
| M022             | VILLA SANTA MARIA         | ABRUZZO | CHIETI    | 5.569,81  | 86.033,35                                      | 93.630,33   | 5.569,81                              | 5.569,81                                    |
| 961              | VILLALFONSA               | ABRUZZO | CHIETI    | 3.094,58  | 80.000,00                                      | 52.020,83   | 3.093,27                              | 0,00  |
| 4564             | VILLAMAGNIA               | ABRUZZO | CHIETI    | 8.308,68  | 19.884,78                                      | 139.671,56  | 8.308,68                              | 8.308,68                                    |
| M018             | ACCIANO                   | ABRUZZO | L'AQUILA  | 1.283,94  | 24.008,49                                      | 21.583,51   | 1.283,94                              | 0,00  |
| A100             | AIELLI                    | ABRUZZO | L'AQUILA  | 5.488,47  | 100.616,02                                     | 92.262,99   | 5.488,47                              | 0,00  |
| A187             | ALFEDENA                  | ABRUZZO | L'AQUILA  | 2.851,02  | 100.902,06                                     | 47.926,50   | 2.851,02                              | 0,00  |
| A318             | ANVERSA DEGLI ABRUZZI     | ABRUZZO | L'AQUILA  | 1.186,70  | 18.165,52                                      | 19.948,79   | 1.186,70                              | 1.186,70                                    |
| A481             | ATELETA                   | ABRUZZO | L'AQUILA  | 4.271,96  | 52.660,63                                      | 71.812,96   | 4.271,96                              | 4.271,96                                    |
| A515             | AVEZZANO                  | ABRUZZO | L'AQUILA  | 213.277,12  | 2.716.060,54                                   | 3.585.256,81  | 213.277,12                            | 213.277,12                                  |
| A603             | BALSORANO                 | ABRUZZO | L'AQUILA  | 13.135,96   | 237.434,66                                     | 220.819,64  | 13.135,96                             | 0,00  |
| A656             | BARETE                    | ABRUZZO | L'AQUILA  | 2.210,56  | 0,00   | 37.160,27   | 2.210,56                              | 2.210,56                                    |
| A667             | BARISCIANO                | ABRUZZO | L'AQUILA  | 6.677,77  | 664.094,81                                     | 112.255,47  | 6.677,77                              | 0,00  |
| A678             | BARREA                    | ABRUZZO | L'AQUILA  | 2.546,91  | 67.951,89                                      | 42.814,40   | 2.546,91                              | 0,00  |
| A884             | BISEGNA                   | ABRUZZO | L'AQUILA  | 969,82  | 18.102,03                                      | 16.302,97   | 969,82                                | 0,00  |
| B356             | BUGNARA                   | ABRUZZO | L'AQUILA  | 3.934,68  | 45.471,41                                      | 66.143,27   | 3.934,68                              | 3.934,68                                    |
| B358             | CAGNANO AMITERNO          | ABRUZZO | L'AQUILA  | 5.605,09  | 67.720,59                                      | 94.223,33   | 5.605,09                              | 5.605,09                                    |
| B382             | CALASCIO                  | ABRUZZO | L'AQUILA  | 608,27  | 5.765,00                                       | 10.225,29   | 608,27                                | 0,00  |
| B526             | CAMPO DI GIOVE            | ABRUZZO | L'AQUILA  | 2.724,46  | 15.956,99                                      | 45.799,05   | 2.724,46                              | 2.724,46                                    |
| B569             | CAMPOTOSTO                | ABRUZZO | L'AQUILA  | 1.972,69  | 10.124,69                                      | 33.161,55   | 1.972,69                              | 1.972,69                                    |
| B606             | CANISTRO                  | ABRUZZO | L'AQUILA  | 3.492,93  | 66.364,01                                      | 58.717,30   | 3.492,93                              | 0,00  |
| B624             | CANSANO                   | ABRUZZO | L'AQUILA  | 987,84  | 26.285,17                                      | 16.605,97   | 987,84                                | 0,00  |
| B651             | CAPESTRANO                | ABRUZZO | L'AQUILA  | 3.596,44  | 35.352,96                                      | 60.457,25   | 3.596,44                              | 3.596,44                                    |
| B656             | CAPITRELO                 | ABRUZZO | L'AQUILA  | 21.428,65   | 453.398,24                                     | 360.222,46  | 21.428,65                             | 0,00  |
| B658             | CAPITIGNANO               | ABRUZZO | L'AQUILA  | 2.466,95  | 15.261,81                                      | 41.470,30   | 2.466,95                              | 2.466,95                                    |
| B672             | CAPORCIANO                | ABRUZZO | L'AQUILA  | 843,12  | 18.106,23                                      | 14.173,19   | 843,12                                | 0,00  |
| B677             | CARRADOCIA                | ABRUZZO | L'AQUILA  | 2.229,46  | 64.588,51                                      | 37.477,93   | 2.229,46                              | 0,00  |
| B725             | CARAPELLE CALVISIO        | ABRUZZO | L'AQUILA  | 304,76  | 12.392,21                                      | 5.123,17  | 304,76                                | 0,00  |
| B842             | CARSOLI                   | ABRUZZO | L'AQUILA  | 22.137,50   | 416.348,35                                     | 372.138,47  | 22.137,50                             | 0,00  |
| C083             | CASTEL DEL MONTE          | ABRUZZO | L'AQUILA  | 1.774,40  | 340.708,97                                     | 29.828,22   | 1.774,40                              | 0,00  |
| C090             | CASTEL DI IERI            | ABRUZZO | L'AQUILA  | 1.057,76  | 16.738,07                                      | 17.781,28   | 1.057,76                              | 1.043,21                                    |
| C096             | CASTEL DI SANGRO          | ABRUZZO | L'AQUILA  | 26.846,31   | 0,00   | 451.295,11  | 26.846,31                             | 26.846,31                                   |
| C126             | CASTELLAFRUME             | ABRUZZO | L'AQUILA  | 3.997,35  | 100.434,50                                     | 67.196,65   | 3.997,35                              | 0,00  |
| C278             | CASTELVECCHIO CALVISIO    | ABRUZZO | L'AQUILA  | 524,93  | 14.300,00                                      | 8.824,27  | 524,93                                | 0,00  |
| C279             | CASTELVECCHIO SUBEGUIO    | ABRUZZO | L'AQUILA  | 3.725,48  | 116.572,80                                     | 62.626,50   | 3.725,48                              | 0,00  |
| C426             | CELANO                    | ABRUZZO | L'AQUILA  | 43.658,36   | 725.141,61                                     | 733.911,08  | 43.658,36                             | 8.769,47                                    |
| C492             | CERCHIO                   | ABRUZZO | L'AQUILA  | 5.626,32  | 124.516,17                                     | 94.580,23   | 5.626,32                              | 0,00  |
| C766             | CIVITA D'ANTINO           | ABRUZZO | L'AQUILA  | 3.814,69  | 63.730,47                                      | 64.126,21   | 3.814,69                              | 0,00  |
| C778             | CIVITELLA ALFEDENA        | ABRUZZO | L'AQUILA  | 1.015,23  | 0,00   | 17.066,36   | 1.015,23                              | 1.015,23                                    |
| C783             | CIVITELLA ROVETO          | ABRUZZO | L'AQUILA  | 11.869,42   | 162.727,01                                     | 199.528,73  | 11.869,42                             | 11.869,42                                   |
| C811             | COCCULLO                  | ABRUZZO | L'AQUILA  | 916,44  | 0,00   | 15.405,64   | 916,44                                | 0,00  |
| C844             | COLLARMELE                | ABRUZZO | L'AQUILA  | 2.862,15  | 69.649,41                                      | 48.113,73   | 2.862,15                              | 0,00  |
| C862             | COLLELONGO                | ABRUZZO | L'AQUILA  | 4.727,84  | 80.013,98                                      | 79.476,50   | 4.727,84                              | 0,00  |
| C866             | COLLEPIETRO               | ABRUZZO | L'AQUILA  | 870,08  | 1.997,12                                       | 14.626,27   | 870,08                                | 0,00  |
| C999             | CORFINIO                  | ABRUZZO | L'AQUILA  | 3.411,74  | 36.450,65                                      | 57.352,38   | 3.411,74                              | 3.411,74                                    |
| D465             | FAGNANO ALTO              | ABRUZZO | L'AQUILA  | 1.351,96  | 20.748,23                                      | 22.726,82   | 1.351,96                              | 1.351,96                                    |
| D681             | FONTECCHIO                | ABRUZZO | L'AQUILA  | 1.338,47  | 112.220,48                                     | 22.500,20   | 1.242,48                              | 0,00  |
| D736             | FOSSA                     | ABRUZZO | L'AQUILA  | 2.263,22  | 0,00   | 38.045,50   | 2.263,22                              | 2.263,22                                    |
| D850             | GAGLIANO ATERNO           | ABRUZZO | L'AQUILA  | 886,02  | 12.462,17                                      | 14.894,33   | 886,02                                | 0,00  |
| D400             | GIOIA DEI MARSÌ           | ABRUZZO | L'AQUILA  | 7.359,09  | 93.287,91                                      | 123.708,63  | 7.359,09                              | 7.359,09                                    |
| D096             | GORIANO SICOLI            | ABRUZZO | L'AQUILA  | 1.818,15  | 19.446,34                                      | 30.563,72   | 1.818,15                              | 1.818,15                                    |
| E307             | INTRODACCIA               | ABRUZZO | L'AQUILA  | 7.158,53  | 48.830,00                                      | 120.337,18  | 7.158,53                              | 7.158,53                                    |
| A345             | L'AQUILA                  | ABRUZZO | L'AQUILA  | 390.259,21  | 18.086.324,86                                  | 6.562.065,18  | 390.259,21                            | 0,00  |
| E505             | LECCE NEI MARSÌ           | ABRUZZO | L'AQUILA  | 5.780,15  | 140.892,43                                     | 97.166,18   | 5.780,15                              | 0,00  |
| E723             | LUCO DEI MARSÌ            | ABRUZZO | L'AQUILA  | 24.772,14   | 311.730,68                                     | 416.427,54  | 24.772,14                             | 24.772,14                                   |
| E724             | LUCOLI                    | ABRUZZO | L'AQUILA  | 3.262,53  | 48.018,24                                      | 54.844,15   | 3.262,53                              | 3.262,53                                    |
| E811             | MAGLIANO DE' MARSÌ        | ABRUZZO | L'AQUILA  | 14.690,46   | 212.200,23                                     | 246.951,30  | 14.690,46                             | 14.690,46                                   |
| F022             | MASSA D'ALBE              | ABRUZZO | L'AQUILA  | 5.140,43  | 79.321,37                                      | 86.412,23   | 5.140,43                              | 5.140,43                                    |
| M255             | MOLINA ATERNO             | ABRUZZO | L'AQUILA  | 1.311,08  | 16.798,54                                      | 22.039,75   | 1.311,08                              | 1.311,08                                    |
| F595             | MONTIERALE                | ABRUZZO | L'AQUILA  | 9.881,05  | 186.658,31                                     | 166.103,56  | 9.881,05                              | 0,00  |
| F732             | MORINO                    | ABRUZZO | L'AQUILA  | 5.254,02  | 120.066,61                                     | 88.321,82   | 5.254,02                              | 0,00  |
| F852             | NAVELLI                   | ABRUZZO | L'AQUILA  | 1.960,77  | 29.046,22                                      | 32.961,19   | 1.960,77                              | 1.960,77                                    |
| F996             | OCRE                      | ABRUZZO | L'AQUILA  | 3.906,09  | 0,00   | 65.662,64   | 3.906,09                              | 3.906,09                                    |
| G002             | OFENA                     | ABRUZZO | L'AQUILA  | 1.784,14  | 3.135,40                                       | 29.991,89   | 1.784,14                              | 1.784,14                                    |
| G079             | OPI                       | ABRUZZO | L'AQUILA  | 1.366,31  | 22.559,00                                      | 22.968,16   | 1.366,31                              | 0,00  |
| G102             | ORICOLA                   | ABRUZZO | L'AQUILA  | 3.298,41  | 116.514,61                                     | 55.447,25   | 3.298,41                              | 0,00  |
| G142             | ORTONA DEI MARSÌ          | ABRUZZO | L'AQUILA  | 2.209,80  | 68.962,78                                      | 37.147,41   | 2.209,80                              | 0,00  |
| G145             | ORTUCCHIO                 | ABRUZZO | L'AQUILA  | 6.198,38  | 92.311,34                                      | 104.196,78  | 6.198,38                              | 6.198,38                                    |
| G200             | OVINDOLI                  | ABRUZZO | L'AQUILA  | 4.415,77  | 29.334,25                                      | 74.230,44   | 4.415,77                              | 4.415,77                                    |
| G210             | PACENTRO                  | ABRUZZO | L'AQUILA  | 4.338,60  | 45.971,05                                      | 72.933,28   | 4.338,60                              | 4.338,60                                    |
| G449             | PERETO                    | ABRUZZO | L'AQUILA  | 2.115,90  | 51.308,66                                      | 35.568,97   | 2.115,90                              | 0,00  |
| G484             | PESCASSEROLI              | ABRUZZO | L'AQUILA  | 7.977,68  | 19.175,50                                      | 134.107,32  | 7.977,68                              | 7.977,68                                    |
| G492             | PESCINA                   | ABRUZZO | L'AQUILA  | 16.562,36   | 313.283,15                                     | 278.418,55  | 16.562,36                             | 0,00  |
| G493             | PESCOSTANZO               | ABRUZZO | L'AQUILA  | 4.173,26  | 34.987,01                                      | 70.153,87   | 4.173,26                              | 4.173,26                                    |
| G524             | PETTORANO SUL GIZIO       | ABRUZZO | L'AQUILA  | 5.480,34  | 39.350,00                                      | 92.126,24   | 5.480,34                              | 5.480,34                                    |
| G726             | PIZZOLI                   | ABRUZZO | L'AQUILA  | 16.696,97   | 132.971,84                                     | 280.681,36  | 16.696,97                             | 16.696,97                                   |
| G766             | POGGIO PICENZE            | ABRUZZO | L'AQUILA  | 3.925,78  | 109.631,90                                     | 65.993,58   | 3.925,78                              | 0,00  |
| G992             | PRATA D'ANSIDONIA         | ABRUZZO | L'AQUILA  | 1.730,67  | 4.605,00                                       | 29.093,05   | 1.730,67                              | 1.730,67                                    |
| H007             | PRATOLA PELIGNA           | ABRUZZO | L'AQUILA  | 30.813,08   | 545.789,55                                     | 517.977,73  | 30.813,08                             | 0,00  |
| H056             | PREZZA                    | ABRUZZO | L'AQUILA  | 3.603,86  | 0,00   | 60.582,09   | 3.603,86                              | 3.603,86                                    |
| H166             | RAJANO                    | ABRUZZO | L'AQUILA  | 9.807,64  | 71.677,95                                      | 164.869,60  | 9.807,64                              | 9.807,64                                    |
| H353             | RIVISONDOLI               | ABRUZZO | L'AQUILA  | 2.494,34  | 0,00   | 41.930,59   | 2.494,34                              | 2.494,34                                    |
| H399             | ROCCA DI BOTTE            | ABRUZZO | L'AQUILA  | 2.600,02  | 116.080,67                                     | 43.707,23   | 2.600,02                              | 0,00  |
| H400             | ROCCA DI CAMBIO           | ABRUZZO | L'AQUILA  | 1.622,22  | 44.723,72                                      | 27.270,12   | 1.622,22                              | 0,00  |
| H402             | ROCCA DI MEZZO            | ABRUZZO | L'AQUILA  | 6.019,75  | 152.535,57                                     | 101.193,99  | 6.019,75                              | 0,00  |
| H429             | ROCCA PIA                 | ABRUZZO | L'AQUILA  | 744,13  | 4.616,55                                       | 12.509,01   | 744,13                                | 0,00  |
| H389             | ROCCACASALE               | ABRUZZO | L'AQUILA  | 2.177,49  | 24.846,00                                      | 36.604,36   | 2.177,49                              | 2.177,49                                    |
| H434             | ROCCARASO                 | ABRUZZO | L'AQUILA  | 6.995,19  | 68.453,25                                      | 117.591,38  | 6.995,19                              | 6.995,19                                    |
| H772             | SAN BENEDETTO DEI MARSÌ   | ABRUZZO | L'AQUILA  | 13.760,20   | 276.371,71                                     | 231.313,30  | 13.760,20                             | 0,00  |
| H773             | SAN BENEDETTO IN PERILLIS | ABRUZZO | L'AQUILA  | 551,00  | 6.348,53                                       | 9.262,51  | 551,00                                | 0,00  |
| H819             | SAN DEMETRIO NE' VESTINI  | ABRUZZO | L'AQUILA  | 6.517,16  | 20.595,29                                      | 109.555,46  | 6.517,16                              | 6.517,16                                    |
| I121             | SAN PIO DELLE CAMERE      | ABRUZZO | L'AQUILA  | 2.215,48  | 5.000,00                                       | 37.243,00   | 2.215,48                              | 2.215,48                                    |
| I389             | SAN VINCENZO VALLE ROVETO | ABRUZZO | L'AQUILA  | 8.880,89  | 166.129,30                                     | 149.290,66  | 8.880,89                              | 0,00  |
| I326             | SANTE MARIE               | ABRUZZO | L'AQUILA  | 4.689,37  | 109.678,63                                     | 78.829,80   | 4.689,37                              | 0,00  |
| I336             | SANT'EUSANIO FORCONESE    | ABRUZZO | L'AQUILA  | 1.214,97  | 0,00   | 20.424,03   | 1.214,97                              | 1.214,97                                    |
| I360             | SANTO STEFANO DI SESSANIO | ABRUZZO | L'AQUILA  | 457,08  | 8.169,94                                       | 7.683,63  | 457,08                                | 0,00  |
| I501             | SCANNO                    | ABRUZZO | L'AQUILA  | 6.949,06  | 44.076,00                                      | 116.816,00  | 6.949,06                              | 6.949,06                                    |



| Codice catastale | Denominazione                      | Regione | Provincia | Incremento dotazione F.S.C. 2022 di 254,823 mln, sviluppo servizi sociali; art. 1, comma 449, lettera d) quinquies, L. 232 del 2016 (A) | Spesa ai fini dei fabbisogni standard 2017 (B) | Fabbisogno standard monetario per la funzione sociale 2022 2024 (C) | Risorse aggiuntive effettive 2022 (D) | Risorse aggiuntive da rendicontare 2022 (E) |
|------------------|------------------------------------|---------|-----------|---|--|---|---------------------------------------|---|
| 543              | SCONTRONE                          | ABRUZZO | L'AQUILA  | 1.903,05  | 15.014,29                                      | 31.990,86   | 1.903,05                              | 1.903,05                                    |
| 546              | SCOPPIO                            | ABRUZZO | L'AQUILA  | 12.956,90   | 0,00   | 217.809,58  | 12.956,90                             | 12.956,90                                   |
| 553              | SCURCOLA MARSCANNA                 | ABRUZZO | L'AQUILA  | 10.220,13   | 318.317,13                                     | 171.803,63  | 10.220,13                             | 0,00  |
| 558              | SEC NARO                           | ABRUZZO | L'AQUILA  | 1.224,02  | 0,00   | 20.576,22   | 1.224,02                              | 1.224,02                                    |
| 804              | SILIMONA                           | ABRUZZO | L'AQUILA  | 117.866,50  | 2.045.654,19                                   | 1.981.373,71  | 117.866,50                            | 0,00  |
| 825              | TAGLIACOZZO                        | ABRUZZO | L'AQUILA  | 30.351,48   | 631.105,67                                     | 510.218,08  | 30.351,48                             | 0,00  |
| 1373             | TIGONE DEGLI ABRUZZI               | ABRUZZO | L'AQUILA  | 1.119,10  | 21.043,37                                      | 18.812,37   | 1.119,10                              | 0,00  |
| 1227             | TORNIMPARTE                        | ABRUZZO | L'AQUILA  | 12.359,23   | 25.448,85                                      | 207.762,58  | 12.359,23                             | 12.359,23                                   |
| 1334             | TRASACCO                           | ABRUZZO | L'AQUILA  | 26.115,61   | 318.566,66                                     | 439.011,77  | 26.115,61                             | 26.115,61                                   |
| M021             | VILLA SANTA LUCIA DEGLI ABRUZZI    | ABRUZZO | L'AQUILA  | 448,10  | 11.421,00                                      | 7.532,63  | 353,65                                | 0,00  |
| M023             | VILLA SANTANGELO                   | ABRUZZO | L'AQUILA  | 1.425,98  | 23.913,95                                      | 23.971,21   | 1.425,98                              | 0,00  |
| 1958             | VILLALAGO                          | ABRUZZO | L'AQUILA  | 2.167,15  | 5.857,51                                       | 36.430,56   | 2.167,15                              | 2.167,15                                    |
| M031             | VILLAVALLELONGA                    | ABRUZZO | L'AQUILA  | 2.773,98  | 137.549,06                                     | 46.631,57   | 2.773,98                              | 0,00  |
| M041             | VILLETTA BARREA                    | ABRUZZO | L'AQUILA  | 2.006,19  | 33.906,12                                      | 33.724,67   | 2.006,19                              | 0,00  |
| M090             | VITTORIO                           | ABRUZZO | L'AQUILA  | 2.869,37  | 5.470,00                                       | 48.235,07   | 2.289,99                              | 2.289,99                                    |
| A008             | ABBATEGGIO                         | ABRUZZO | PESCARA   | 1.183,99  | 7.752,00                                       | 19.903,17   | 1.183,99                              | 1.183,99                                    |
| A120             | ALANNO                             | ABRUZZO | PESCARA   | 13.119,28   | 123.121,44                                     | 220.539,39  | 13.119,28                             | 13.119,28                                   |
| A945             | BOLOGNANO                          | ABRUZZO | PESCARA   | 3.756,29  | 46.700,00                                      | 63.144,49   | 3.756,29                              | 3.756,29                                    |
| B193             | BRITTOLO                           | ABRUZZO | PESCARA   | 1.071,63  | 34.173,83                                      | 18.014,36   | 1.071,63                              | 0,00  |
| B294             | BUSSI SUL TIRINO                   | ABRUZZO | PESCARA   | 9.566,45  | 199.862,71                                     | 160.815,08  | 9.566,45                              | 0,00  |
| B881             | CAPPELLE SUL TAVO                  | ABRUZZO | PESCARA   | 13.424,11   | 232.405,49                                     | 225.663,61  | 13.424,11                             | 0,00  |
| B722             | CARAMANICO TERME                   | ABRUZZO | PESCARA   | 6.838,37  | 90.898,82                                      | 114.955,26  | 6.838,37                              | 6.838,37                                    |
| B827             | CARPINETO DELLA NORA               | ABRUZZO | PESCARA   | 2.258,33  | 17.001,00                                      | 37.963,32   | 2.258,33                              | 2.258,33                                    |
| C308             | CASTIGLIONE A CASAURIA             | ABRUZZO | PESCARA   | 2.427,08  | 77.523,54                                      | 40.799,98   | 2.427,08                              | 0,00  |
| C354             | CATIGNANO                          | ABRUZZO | PESCARA   | 5.057,45  | 35.195,00                                      | 85.017,31   | 5.057,45                              | 5.057,45                                    |
| 6474             | CEPAGATTI                          | ABRUZZO | PESCARA   | 43.647,57   | 737.963,36                                     | 733.729,67  | 43.647,57                             | 0,00  |
| C750             | CITTA' SANTANGELO                  | ABRUZZO | PESCARA   | 64.482,98   | 1.689.169,55                                   | 1.083.979,59  | 64.482,98                             | 0,00  |
| C771             | CIVITAQUANA                        | ABRUZZO | PESCARA   | 4.420,93  | 34.914,28                                      | 74.317,30   | 4.420,93                              | 4.420,93                                    |
| C779             | CIVITELLA CASANUOVA                | ABRUZZO | PESCARA   | 6.919,17  | 101.848,00                                     | 116.313,47  | 6.919,17                              | 6.919,17                                    |
| 8283             | COLLECORVINO                       | ABRUZZO | PESCARA   | 22.461,17   | 185.574,59                                     | 377.579,54  | 22.461,17                             | 22.461,17                                   |
| 8078             | CORVARA                            | ABRUZZO | PESCARA   | 893,59  | 18.677,96                                      | 15.021,48   | 893,59                                | 0,00  |
| D201             | CIGNOLI                            | ABRUZZO | PESCARA   | 5.279,65  | 52.877,96                                      | 88.752,63   | 5.279,65                              | 5.279,65                                    |
| D384             | ELICE                              | ABRUZZO | PESCARA   | 5.876,07  | 83.940,00                                      | 98.778,64   | 5.876,07                              | 5.876,07                                    |
| D501             | FARINDOLA                          | ABRUZZO | PESCARA   | 5.963,22  | 80.747,37                                      | 100.243,56  | 5.963,22                              | 5.963,22                                    |
| E558             | LETTOMANOPPELLO                    | ABRUZZO | PESCARA   | 9.575,59  | 177.586,66                                     | 160.968,82  | 9.575,59                              | 0,00  |
| E691             | LORETO APRUTINO                    | ABRUZZO | PESCARA   | 28.093,38   | 204.820,90                                     | 472.258,66  | 28.093,38                             | 28.093,38                                   |
| E892             | MANOPPELLO                         | ABRUZZO | PESCARA   | 26.219,11   | 423.042,06                                     | 440.751,64  | 26.219,11                             | 17.709,58                                   |
| F441             | MONTEBELLO DI BERTONA              | ABRUZZO | PESCARA   | 3.395,71  | 46.681,76                                      | 57.082,91   | 2.779,62                              | 2.779,62                                    |
| F646             | MONTESIVANO                        | ABRUZZO | PESCARA   | 266.285,11  | 5.097.026,43                                   | 4.476.338,10  | 266.285,11                            | 0,00  |
| F765             | MOSCIFO                            | ABRUZZO | PESCARA   | 11.106,38   | 166.529,19                                     | 186.701,75  | 11.106,38                             | 11.106,38                                   |
| F908             | NOCCIANO                           | ABRUZZO | PESCARA   | 5.886,62  | 68.546,75                                      | 98.956,02   | 5.886,62                              | 5.886,62                                    |
| G438             | PENNE                              | ABRUZZO | PESCARA   | 50.683,02   | 540.124,00                                     | 851.997,86  | 50.683,02                             | 50.683,02                                   |
| G483             | PESCARA                            | ABRUZZO | PESCARA   | 792.676,47  | 10.058.277,68                                  | 13.325.145,51   | 792.676,47                            | 792.676,47                                  |
| G499             | PESCOSANONESCO                     | ABRUZZO | PESCARA   | 1.759,35  | 0,00   | 29.575,23   | 1.759,35                              | 1.759,35                                    |
| E555             | PIANELLA                           | ABRUZZO | PESCARA   | 32.470,58   | 371.029,05                                     | 545.840,88  | 32.470,58                             | 32.470,58                                   |
| G589             | PICCIANO                           | ABRUZZO | PESCARA   | 4.721,05  | 39.401,07                                      | 79.362,38   | 4.721,05                              | 4.721,05                                    |
| G621             | PIETRANICO                         | ABRUZZO | PESCARA   | 1.670,75  | 26.342,00                                      | 28.085,79   | 1.670,75                              | 1.670,75                                    |
| G878             | POPOLI                             | ABRUZZO | PESCARA   | 20.572,27   | 238.241,49                                     | 345.826,44  | 20.572,27                             | 20.572,27                                   |
| H425             | ROCCAMORICE                        | ABRUZZO | PESCARA   | 3.234,71  | 54.533,58                                      | 54.376,55   | 3.234,71                              | 0,00  |
| H562             | ROSCIANO                           | ABRUZZO | PESCARA   | 12.138,18   | 120.139,49                                     | 204.046,62  | 12.138,18                             | 12.138,18                                   |
| H715             | SALLE                              | ABRUZZO | PESCARA   | 1.022,09  | 12.644,01                                      | 17.181,66   | 1.022,09                              | 1.022,09                                    |
| I376             | SAN VALENTINO IN ABRUZZO CITERIORE | ABRUZZO | PESCARA   | 6.758,22  | 39.733,49                                      | 113.607,79  | 6.758,22                              | 6.758,22                                    |
| I332             | SANTEVUFEMIA A MAIELLA             | ABRUZZO | PESCARA   | 936,73  | 22.900,00                                      | 15.746,82   | 936,73                                | 0,00  |
| I482             | SCAFA                              | ABRUZZO | PESCARA   | 13.393,38   | 164.909,87                                     | 225.147,09  | 13.393,38                             | 13.393,38                                   |
| I649             | SERRAMONACESCA                     | ABRUZZO | PESCARA   | 1.977,03  | 18.337,43                                      | 33.234,53   | 1.977,03                              | 1.977,03                                    |
| I922             | SPOLTORE                           | ABRUZZO | PESCARA   | 72.407,49   | 1.286.269,47                                   | 1.217.193,05  | 72.407,49                             | 0,00  |
| L 85             | TOCCO DA CASAURIA                  | ABRUZZO | PESCARA   | 9.430,04  | 80.747,61                                      | 158.522,05  | 9.430,04                              | 9.430,04                                    |
| L263             | TOIRRE D' PASSEN                   | ABRUZZO | PESCARA   | 10.889,17   | 0,00   | 183.050,48  | 10.889,17                             | 10.889,17                                   |
| L475             | TURRIVALIGNANI                     | ABRUZZO | PESCARA   | 2.568,56  | 190,77   | 43.178,26   | 2.568,56                              | 2.568,56                                    |
| L846             | VICOLI                             | ABRUZZO | PESCARA   | 1.459,63  | 3.464,71                                       | 24.536,87   | 1.459,63                              | 1.459,63                                    |
| L922             | VILLA CELERIA                      | ABRUZZO | PESCARA   | 2.642,34  | 24.405,22                                      | 44.418,56   | 2.642,34                              | 2.642,34                                    |
| A125             | ALBA ADRIATICA                     | ABRUZZO | TERAMO    | 61.406,89   | 990.230,91                                     | 1.032.269,55  | 61.406,89                             | 42.038,64                                   |
| A270             | ANCARANO                           | ABRUZZO | TERAMO    | 6.043,20  | 214.732,70                                     | 101.588,21  | 6.043,20                              | 0,00  |
| A445             | ARSITA                             | ABRUZZO | TERAMO    | 3.020,30  | 40.836,59                                      | 50.772,24   | 3.020,30                              | 3.020,30                                    |
| A488             | ATRI                               | ABRUZZO | TERAMO    | 45.702,12   | 915.063,22                                     | 768.267,24  | 45.702,12                             | 0,00  |
| A692             | BASCIANO                           | ABRUZZO | TERAMO    | 7.858,11  | 41.965,36                                      | 132.097,32  | 7.858,11                              | 7.858,11                                    |
| A746             | BELLANTE                           | ABRUZZO | TERAMO    | 27.321,86   | 470.820,05                                     | 459.289,20  | 27.321,86                             | 0,00  |
| A885             | BISENTI                            | ABRUZZO | TERAMO    | 7.503,96  | 80.219,02                                      | 126.144,02  | 7.503,96                              | 7.503,96                                    |
| B515             | CAMPLI                             | ABRUZZO | TERAMO    | 27.906,81   | 0,00   | 469.122,42  | 27.906,81                             | 27.906,81                                   |
| B640             | CANZANO                            | ABRUZZO | TERAMO    | 6.117,07  | 86.163,21                                      | 102.829,85  | 6.117,07                              | 6.117,07                                    |
| C040             | CASTEL CASTAGNA                    | ABRUZZO | TERAMO    | 1.634,33  | 0,00   | 27.473,57   | 1.634,33                              | 1.634,33                                    |
| C128             | CASTELLAITO                        | ABRUZZO | TERAMO    | 27.017,51   | 308.054,48                                     | 454.172,94  | 27.017,51                             | 27.017,51                                   |
| C169             | CASTELLI                           | ABRUZZO | TERAMO    | 4.388,45  | 52.537,28                                      | 73.771,30   | 4.388,45                              | 4.388,45                                    |
| C316             | CASTIGLIONE MESSER RAIMONDO        | ABRUZZO | TERAMO    | 8.421,13  | 67.895,91                                      | 141.561,94  | 8.421,13                              | 8.421,13                                    |
| C322             | CASTLENTI                          | ABRUZZO | TERAMO    | 4.643,98  | 64.496,89                                      | 78.066,77   | 4.643,98                              | 4.643,98                                    |
| C448             | CELLINO ATTANASIO                  | ABRUZZO | TERAMO    | 9.102,77  | 93.448,58                                      | 153.020,53  | 9.102,77                              | 9.102,77                                    |
| C517             | CERMIGNANO                         | ABRUZZO | TERAMO    | 6.790,24  | 73.817,10                                      | 114.146,13  | 6.790,24                              | 6.790,24                                    |
| C781             | CIVITELLA DEL TRONTO               | ABRUZZO | TERAMO    | 18.949,31   | 795.092,54                                     | 318.543,95  | 18.949,31                             | 0,00  |
| C811             | COLLEDARA                          | ABRUZZO | TERAMO    | 7.554,96  | 61.027,84                                      | 127.001,36  | 7.554,96                              | 7.554,96                                    |
| C901             | COLONNELLA                         | ABRUZZO | TERAMO    | 12.784,80   | 342.021,14                                     | 214.916,55  | 12.784,80                             | 0,00  |
| C972             | CONTROGUERRA                       | ABRUZZO | TERAMO    | 8.636,73  | 298.113,02                                     | 145.186,24  | 8.636,73                              | 0,00  |
| D043             | CORROPOLI                          | ABRUZZO | TERAMO    | 20.138,50   | 420.856,56                                     | 338.534,65  | 20.138,50                             | 0,00  |
| D076             | CORTINO                            | ABRUZZO | TERAMO    | 2.234,70  | 61.948,71                                      | 37.565,94   | 2.234,70                              | 0,00  |
| D179             | CROGNALETO                         | ABRUZZO | TERAMO    | 4.632,75  | 22.229,40                                      | 77.877,97   | 4.632,75                              | 4.632,75                                    |
| D489             | FANO ADRIANO                       | ABRUZZO | TERAMO    | 1.006,01  | 0,00   | 16.911,33   | 1.006,01                              | 1.006,01                                    |
| E058             | GIULIANOVA                         | ABRUZZO | TERAMO    | 122.200,30  | 1.607.958,41                                   | 2.054.226,29  | 122.200,30                            | 122.200,30                                  |
| E343             | ISOLA DEL GRAN SASSO D'ITALIA      | ABRUZZO | TERAMO    | 17.879,31   | 80.655,79                                      | 300.556,94  | 17.879,31                             | 17.879,31                                   |
| E889             | MARTINSICURO                       | ABRUZZO | TERAMO    | 74.269,32   | 1.516.247,57                                   | 1.248.491,10  | 74.269,32                             | 0,00  |
| F500             | MONTEFINO                          | ABRUZZO | TERAMO    | 3.426,33  | 46.040,79                                      | 57.597,74   | 3.426,33                              | 3.426,33                                    |
| F690             | MONTECORALLO                       | ABRUZZO | TERAMO    | 30.169,51   | 252.348,06                                     | 507.159,18  | 30.169,51                             | 30.169,51                                   |
| F747             | MORRO D'ORO                        | ABRUZZO | TERAMO    | 12.797,05   | 196.141,97                                     | 215.122,45  | 12.797,05                             | 12.797,05                                   |
| F764             | MOSCIANO SANT'ANGELO               | ABRUZZO | TERAMO    | 36.212,02   | 510.155,00                                     | 608.735,61  | 36.212,02                             | 36.212,02                                   |
| F870             | NERETO                             | ABRUZZO | TERAMO    | 23.070,27   | 202.583,56                                     | 387.818,62  | 23.070,27                             | 23.070,27                                   |
| F942             | NOTARESCO                          | ABRUZZO | TERAMO    | 25.386,18   | 347.963,00                                     | 426.749,75  | 25.386,18                             | 25.386,18                                   |
| G437             | PENNA SANT'ANDREA                  | ABRUZZO | TERAMO    | 6.687,05  | 42.235,21                                      | 112.411,51  | 6.687,05                              | 6.687,05                                    |
| G608             | PIETRACAMELA                       | ABRUZZO | TERAMO    | 1.012,18  | 1.000,00                                       | 17.015,09   | 991,70                                | 0,00  |
| F831             | PINETO                             | ABRUZZO | TERAMO    | 66.878,13   | 178.931,11                                     | 1.124.242,79  | 66.878,13                             | 66.878,13                                   |
| H440             | ROCCA SANTA MARIA                  | ABRUZZO | TERAMO    | 1.859,06  | 0,00   | 31.251,34   | 1.721,38                              | 1.721,38                                    |
| F585             | ROSETO DEGLI ABRUZZI               | ABRUZZO | TERAMO    | 129.235,51  | 2.438.185,19                                   | 2.172.490,29  | 129.235,51                            | 0,00  |



| Codice catastale | Denominazione              | Regione    | Provincia | Incremento dotazione F.S.C. 2022 di 254,923 mln, sviluppo servizi sociali; art. 1, comma 449, lettera d) quinquies, L. 232 del 2016 (A) | Spesa ai fini dei fabbisogni standard 2017 (B) | Fabbisogno standard monetario per la funzione sociale 2022 2024 (C) | Risorse aggiuntive effettive 2022 (D) | Risorse aggiuntive da rendicontare 2022 (E) |
|------------------|----------------------------|------------|-----------|---|--|---|---------------------------------------|---|
| 338              | SANT'EGIDIO ALLA VIBRATA   | ABRUZZO    | TERAMO    | 39.532,41   | 884.343,38                                     | 664.552,44  | 39.532,41                             | 0,00  |
| 348              | SANT'OMERO                 | ABRUZZO    | TERAMO    | 22.203,00   | 508.134,05                                     | 373.239,52  | 22.203,00                             | 0,00  |
| 741              | SILVI                      | ABRUZZO    | TERAMO    | 70.916,16   | 2.351.357,33                                   | 1.192.123,34  | 70.916,16                             | 0,00  |
| L 03             | TERAMO                     | ABRUZZO    | TERAMO    | 285.813,71  | 4.251.927,60                                   | 4.804.620,03  | 285.813,71                            | 285.813,71                                  |
| 1207             | TORANO NUOVO               | ABRUZZO    | TERAMO    | 5.552,78  | 87.513,69                                      | 83.344,02   | 5.552,78                              | 5.552,78                                    |
| 1295             | TORRICELLA SICURA          | ABRUZZO    | TERAMO    | 9.026,67  | 95.504,71                                      | 151.741,29  | 9.026,67                              | 9.026,67                                    |
| L 07             | TORTORETO                  | ABRUZZO    | TERAMO    | 52.940,48   | 739.214,64                                     | 889.946,47  | 52.940,48                             | 52.940,48                                   |
| L314             | TOSSICIA                   | ABRUZZO    | TERAMO    | 5.021,49  | 6.600,00                                       | 84.412,88   | 5.021,49                              | 5.021,49                                    |
| 1597             | VALLE CASTELLANA           | ABRUZZO    | TERAMO    | 3.562,00  | 15.000,00                                      | 59.878,31   | 3.562,00                              | 3.562,00                                    |
| A017             | ACCETTURA                  | BASILICATA | MATERA    | 7.110,52  | 124.025,91                                     | 119.530,13  | 7.110,52                              | 0,00  |
| A196             | ALIANO                     | BASILICATA | MATERA    | 3.716,56  | 0,00   | 62.476,48   | 3.093,79                              | 3.093,79                                    |
| A801             | BERNALDA                   | BASILICATA | MATERA    | 55.535,06   | 926.112,18                                     | 933.562,18  | 55.535,06                             | 7.450,00                                    |
| B991             | CALCIANO                   | BASILICATA | MATERA    | 2.566,57  | 50.050,84                                      | 43.144,88   | 2.566,57                              | 0,00  |
| C723             | CIRIGLIANO                 | BASILICATA | MATERA    | 1.325,43  | 23.487,00                                      | 22.280,94   | 1.279,53                              | 0,00  |
| C888             | COLEBRARO                  | BASILICATA | MATERA    | 4.747,28  | 22.064,00                                      | 79.803,30   | 4.548,31                              | 4.548,31                                    |
| D128             | CRACO                      | BASILICATA | MATERA    | 2.220,28  | 6.250,00                                       | 37.323,55   | 918,01                                | 0,00  |
| D547             | FERRANDINA                 | BASILICATA | MATERA    | 32.337,30   | 353.341,15                                     | 543.600,39  | 32.337,30                             | 32.337,30                                   |
| E909             | GARAGUSO                   | BASILICATA | MATERA    | 3.853,87  | 6.783,00                                       | 64.784,80   | 3.853,87                              | 3.853,87                                    |
| E093             | GORGOLIONE                 | BASILICATA | MATERA    | 3.533,75  | 62.580,00                                      | 59.403,44   | 3.533,75                              | 0,00  |
| E147             | GRASSANO                   | BASILICATA | MATERA    | 18.080,44   | 295.623,70                                     | 303.937,97  | 18.080,44                             | 8.314,27                                    |
| E213             | GROTTOLE                   | BASILICATA | MATERA    | 7.660,05  | 250.528,97                                     | 128.767,85  | 7.660,05                              | 0,00  |
| E326             | IRSINA                     | BASILICATA | MATERA    | 19.761,82   | 387.024,36                                     | 332.202,61  | 19.761,82                             | 0,00  |
| F052             | MATERA                     | BASILICATA | MATERA    | 342.426,27  | 6.126.285,85                                   | 5.756.295,38  | 342.426,27                            | 0,00  |
| F201             | MIGLIONICO                 | BASILICATA | MATERA    | 8.742,97  | 152.395,16                                     | 146.972,05  | 8.742,97                              | 0,00  |
| F399             | MONTALBANO JONICO          | BASILICATA | MATERA    | 29.789,04   | 660.923,60                                     | 500.763,26  | 29.789,04                             | 0,00  |
| F637             | MONTESAGLIOSO              | BASILICATA | MATERA    | 37.541,84   | 0,00   | 631.090,40  | 37.541,84                             | 37.541,84                                   |
| H442             | NOVA SIRI                  | BASILICATA | MATERA    | 28.991,79   | 1.409.592,26                                   | 487.361,36  | 28.991,79                             | 0,00  |
| G037             | OLIVETO LUCANO             | BASILICATA | MATERA    | 1.609,62  | 26.549,00                                      | 27.058,15   | 1.609,62                              | 0,00  |
| G712             | PISTICCI                   | BASILICATA | MATERA    | 77.254,87   | 1.363.735,48                                   | 1.298.679,14  | 77.254,87                             | 0,00  |
| H786             | POLICORO                   | BASILICATA | MATERA    | 79.380,59   | 2.390.990,56                                   | 1.324.413,18  | 79.380,59                             | 0,00  |
| H806             | POMARICO                   | BASILICATA | MATERA    | 15.603,43   | 277.671,26                                     | 262.298,63  | 15.603,43                             | 0,00  |
| H991             | ROTONDELLA                 | BASILICATA | MATERA    | 10.068,72   | 275.943,54                                     | 169.258,33  | 10.068,72                             | 0,00  |
| H687             | SALANDRA                   | BASILICATA | MATERA    | 9.411,04  | 608.963,14                                     | 158.202,55  | 9.411,04                              | 0,00  |
| H888             | SAN GIORGIO LUCANO         | BASILICATA | MATERA    | 4.875,36  | 59.919,22                                      | 81.956,33   | 4.875,36                              | 4.875,36                                    |
| I029             | SAN MAURO FORTE            | BASILICATA | MATERA    | 5.873,04  | 64.577,27                                      | 98.727,69   | 5.873,04                              | 5.873,04                                    |
| M256             | SCANZANO JONICO            | BASILICATA | MATERA    | 30.533,52   | 399.911,26                                     | 513.278,28  | 30.533,52                             | 30.533,52                                   |
| F954             | STIGLIANO                  | BASILICATA | MATERA    | 17.647,21   | 339.014,27                                     | 296.655,18  | 17.424,24                             | 0,00  |
| L418             | TRICARICO                  | BASILICATA | MATERA    | 21.890,43   | 177.851,20                                     | 367.985,09  | 21.890,43                             | 21.890,43                                   |
| L477             | TURSI                      | BASILICATA | MATERA    | 20.781,61   | 0,00   | 349.345,54  | 20.781,61                             | 20.781,61                                   |
| D513             | VALSINNI                   | BASILICATA | MATERA    | 5.589,89  | 135.826,98                                     | 93.967,83   | 5.589,89                              | 0,00  |
| A013             | VEROLI                     | POTENZA    | POTENZA   | 5.286,73  | 0,00   | 88.871,68   | 5.286,73                              | 5.286,73                                    |
| A020             | ACERENZA                   | BASILICATA | POTENZA   | 9.055,79  | 67.337,58                                      | 152.230,69  | 9.055,79                              | 9.055,79                                    |
| A131             | ALBANO DI LUCANIA          | BASILICATA | POTENZA   | 4.813,74  | 28.197,17                                      | 80.920,54   | 4.813,74                              | 4.813,74                                    |
| A321             | ANZI                       | BASILICATA | POTENZA   | 6.472,24  | 61.210,07                                      | 108.800,35  | 6.472,24                              | 6.472,24                                    |
| A415             | ARMENTO                    | BASILICATA | POTENZA   | 2.119,46  | 0,00   | 35.628,83   | 2.119,46                              | 2.119,46                                    |
| A482             | ATELLA                     | BASILICATA | POTENZA   | 14.820,55   | 72.033,06                                      | 249.138,27  | 14.820,55                             | 14.820,55                                   |
| A519             | AVIGLIANO                  | BASILICATA | POTENZA   | 43.675,06   | 342.952,46                                     | 734.191,68  | 43.675,06                             | 43.675,06                                   |
| A604             | BALVANO                    | BASILICATA | POTENZA   | 6.179,22  | 107.198,28                                     | 103.874,72  | 5.263,28                              | 0,00  |
| A612             | BANZI                      | BASILICATA | POTENZA   | 5.316,68  | 86.531,16                                      | 89.375,05   | 5.014,64                              | 2.843,89                                    |
| A615             | BARAGIANO                  | BASILICATA | POTENZA   | 9.912,86  | 64.179,25                                      | 166.638,44  | 9.912,86                              | 9.912,86                                    |
| A666             | BARILE                     | BASILICATA | POTENZA   | 9.867,83  | 32.448,00                                      | 165.881,36  | 9.867,83                              | 9.867,83                                    |
| A743             | BELLA                      | BASILICATA | POTENZA   | 20.042,62   | 151.534,10                                     | 336.922,85  | 20.042,62                             | 20.042,62                                   |
| B173             | BRIENZA                    | BASILICATA | POTENZA   | 15.486,20   | 517.825,49                                     | 260.327,92  | 15.486,20                             | 0,00  |
| B181             | BRINDISI MONTAGNA          | BASILICATA | POTENZA   | 2.681,33  | 39.517,41                                      | 45.074,08   | 2.681,33                              | 2.681,33                                    |
| B440             | CALVELLO                   | BASILICATA | POTENZA   | 7.235,64  | 1.047.557,00                                   | 121.633,24  | 7.235,64                              | 0,00  |
| B443             | CALVERA                    | BASILICATA | POTENZA   | 1.489,53  | 37.212,89                                      | 25.039,54   | 1.413,71                              | 0,00  |
| B549             | CAMPOMAGGIORE              | BASILICATA | POTENZA   | 2.591,55  | 0,00   | 43.564,79   | 2.446,10                              | 2.446,10                                    |
| B580             | CANCELLARA                 | BASILICATA | POTENZA   | 4.834,73  | 82.698,37                                      | 81.273,29   | 4.834,73                              | 0,00  |
| B743             | CARBONE                    | BASILICATA | POTENZA   | 2.546,36  | 0,00   | 42.805,21   | 2.546,36                              | 2.546,36                                    |
| C120             | CASTELGRANDE               | BASILICATA | POTENZA   | 3.360,22  | 27.691,71                                      | 56.486,32   | 3.360,22                              | 3.360,22                                    |
| C199             | CASTELLUCCIO INFERIORE     | BASILICATA | POTENZA   | 7.927,40  | 137.131,00                                     | 133.262,18  | 7.927,40                              | 0,00  |
| C201             | CASTELLUCCIO SUPERIORE     | BASILICATA | POTENZA   | 2.566,45  | 33.787,00                                      | 43.142,81   | 2.566,45                              | 2.566,45                                    |
| C209             | CASTELMEZZANO              | BASILICATA | POTENZA   | 2.860,09  | 0,00   | 48.078,98   | 2.860,09                              | 2.860,09                                    |
| C271             | CASTELSARACENO             | BASILICATA | POTENZA   | 5.175,77  | 303.568,59                                     | 87.006,38   | 5.175,77                              | 0,00  |
| C345             | CASTRONUOVO DI SANT'ANDREA | BASILICATA | POTENZA   | 4.609,91  | 0,00   | 77.494,09   | 4.609,91                              | 4.609,91                                    |
| C339             | CERSOSIMO                  | BASILICATA | POTENZA   | 2.316,62  | 20.300,00                                      | 38.943,17   | 2.316,62                              | 2.316,62                                    |
| C619             | CHIAROMONTE                | BASILICATA | POTENZA   | 7.714,54  | 211.179,43                                     | 129.683,86  | 7.714,54                              | 0,00  |
| D010             | CORLETO PERTICARA          | BASILICATA | POTENZA   | 9.686,35  | 513.490,66                                     | 162.830,72  | 9.686,35                              | 0,00  |
| E414             | EPISCOPIA                  | BASILICATA | POTENZA   | 5.136,11  | 77.774,40                                      | 86.339,66   | 5.136,11                              | 5.136,11                                    |
| E497             | FARDELLA                   | BASILICATA | POTENZA   | 2.264,94  | 618.522,03                                     | 38.074,33   | 2.264,94                              | 0,00  |
| E993             | FILIANO                    | BASILICATA | POTENZA   | 10.846,40   | 120.715,00                                     | 182.331,42  | 10.846,40                             | 10.846,40                                   |
| E996             | FORENZA                    | BASILICATA | POTENZA   | 8.305,85  | 140.116,44                                     | 139.624,03  | 8.305,85                              | 0,00  |
| D766             | FRANCAVILLA IN SINNI       | BASILICATA | POTENZA   | 16.066,19   | 443.548,30                                     | 270.077,76  | 16.066,19                             | 0,00  |
| D876             | GALLICCHIO                 | BASILICATA | POTENZA   | 2.935,85  | 165.400,00                                     | 49.352,51   | 2.935,85                              | 0,00  |
| D971             | GENZANO DI LUCANIA         | BASILICATA | POTENZA   | 24.051,19   | 167.460,92                                     | 404.308,24  | 24.051,19                             | 24.051,19                                   |
| G033             | GINESTRA                   | BASILICATA | POTENZA   | 2.227,09  | 0,00   | 37.438,04   | 1.224,81                              | 1.224,81                                    |
| E221             | GRUMENTO NOVA              | BASILICATA | POTENZA   | 6.235,48  | 342.434,96                                     | 104.820,42  | 6.235,48                              | 0,00  |
| E246             | GIARDIA PERTICARA          | BASILICATA | POTENZA   | 1.934,50  | 0,00   | 32.519,57   | 1.934,50                              | 1.934,50                                    |
| E409             | JAGONEGO                   | BASILICATA | POTENZA   | 19.104,16   | 112.969,67                                     | 321.146,98  | 19.104,16                             | 19.104,16                                   |
| E474             | JATRONICO                  | BASILICATA | POTENZA   | 18.191,37   | 0,00   | 305.802,72  | 18.191,37                             | 18.191,37                                   |
| E482             | JAUENZANA                  | BASILICATA | POTENZA   | 6.930,60  | 29.832,00                                      | 116.505,53  | 6.930,60                              | 6.930,60                                    |
| E483             | JAURIA                     | BASILICATA | POTENZA   | 50.470,14   | 886.237,36                                     | 848.419,21  | 50.470,14                             | 0,00  |
| E493             | JAVELLO                    | BASILICATA | POTENZA   | 54.910,79   | 959.841,72                                     | 923.067,95  | 54.910,79                             | 0,00  |
| E919             | MARATEA                    | BASILICATA | POTENZA   | 21.587,84   | 373.009,91                                     | 362.898,57  | 21.587,84                             | 0,00  |
| E976             | MARSICO NUOVO              | BASILICATA | POTENZA   | 16.930,35   | 370.199,65                                     | 284.604,63  | 16.930,35                             | 0,00  |
| E977             | MARSICOVETERE              | BASILICATA | POTENZA   | 21.516,85   | 530.121,35                                     | 361.705,16  | 21.516,85                             | 0,00  |
| F006             | MASCHITO                   | BASILICATA | POTENZA   | 6.406,14  | 154.551,91                                     | 107.689,26  | 6.406,14                              | 0,00  |
| F104             | MELFI                      | BASILICATA | POTENZA   | 66.768,25   | 647.280,53                                     | 1.122.395,61  | 63.392,38                             | 63.392,38                                   |
| F249             | MISSANELLO                 | BASILICATA | POTENZA   | 1.912,55  | 41.372,34                                      | 32.150,62   | 1.912,55                              | 0,00  |
| F295             | MOLITERNO                  | BASILICATA | POTENZA   | 15.775,01   | 281,00   | 265.182,89  | 15.775,01                             | 15.775,01                                   |
| F568             | MONTEMILONE                | BASILICATA | POTENZA   | 5.985,71  | 0,00   | 100.621,78  | 5.985,71                              | 5.985,71                                    |
| F573             | MONTEMURRO                 | BASILICATA | POTENZA   | 4.677,85  | 8,00   | 78.636,10   | 4.677,85                              | 4.677,85                                    |
| F817             | MURO LUCANO                | BASILICATA | POTENZA   | 23.450,58   | 761.997,94                                     | 394.211,70  | 23.450,58                             | 0,00  |
| F866             | NEMOLI                     | BASILICATA | POTENZA   | 5.105,30  | 40.303,65                                      | 85.821,72   | 5.105,30                              | 5.105,30                                    |
| F917             | NOEPIOLI                   | BASILICATA | POTENZA   | 3.144,48  | 0,00   | 52.859,75   | 3.144,48                              | 3.144,48                                    |
| G081             | OPPIDO LUCANO              | BASILICATA | POTENZA   | 14.229,32   | 264.800,00                                     | 239.199,38  | 14.229,32                             | 0,00  |
| G261             | PALAZZO SAN GERVASIO       | BASILICATA | POTENZA   | 17.801,06   | 30.823,79                                      | 299.241,56  | 17.801,06                             | 17.801,06                                   |
| M269             | PATERNO                    | BASILICATA | POTENZA   | 12.977,69   | 448.363,27                                     | 218.159,12  | 12.977,69                             | 0,00  |
| G496             | PESCOPIANO                 | BASILICATA | POTENZA   | 7.277,76  | 41.530,81                                      | 122.341,53  | 7.277,76                              | 7.277,76                                    |



| Codice catastale | Denominazione           | Regione    | Provincia | Incremento dotazione F.S.C. 2022 di 254,923 mln, sviluppo servizi sociali; art. 1, comma 449, lettera d) quinquies, L. 232 del 2016 (A) | Spesa ai fini dei fabbisogni standard 2017 (B) | Fabbisogno standard monetario per la funzione sociale 2022-2024 (C) | Risorse aggiuntive effettive 2022 (D) | Risorse aggiuntive da rendicontare 2022 (E) |
|------------------|-------------------------|------------|-----------|---|--|---|---------------------------------------|---|
| 0590             | PICERNO                 | BASILICATA | POTENZA   | 25.209,60   | 0,00   | 423.781,50  | 25.209,60                             | 25.209,60                                   |
| 0616             | PIETRAGALLA             | BASILICATA | POTENZA   | 15.476,17   | 194.922,00                                     | 260.159,38  | 15.476,17                             | 15.476,17                                   |
| 0623             | PIETRAPERTOSA           | BASILICATA | POTENZA   | 3.579,16  | 54.182,71                                      | 60.166,85   | 3.470,00                              | 3.470,00                                    |
| 0663             | PIENOLA                 | BASILICATA | POTENZA   | 23.753,87   | 302.127,56                                     | 399.310,16  | 23.753,87                             | 23.753,87                                   |
| 0942             | POTENZA                 | BASILICATA | POTENZA   | 383.600,57  | 3.711.607,47                                   | 6.448.448,53  | 383.600,57                            | 383.600,57                                  |
| H186             | RAPOLLA                 | BASILICATA | POTENZA   | 15.147,51   | 2.801.716,19                                   | 254.634,55  | 15.147,51                             | 0,00  |
| H187             | RAPONI                  | BASILICATA | POTENZA   | 3.523,58  | 60.743,00                                      | 59.232,44   | 3.523,58                              | 0,00  |
| H307             | RIGNERO IN VULTURE      | BASILICATA | POTENZA   | 51.431,54   | 399.496,17                                     | 864.580,59  | 51.431,54                             | 51.431,54                                   |
| H312             | RIPACANDIDA             | BASILICATA | POTENZA   | 6.082,34  | 129.351,90                                     | 102.246,02  | 6.082,34                              | 0,00  |
| H348             | RIVELLO                 | BASILICATA | POTENZA   | 9.417,61  | 92.203,87                                      | 158.313,04  | 9.417,61                              | 9.417,61                                    |
| H426             | ROCCANOVA               | BASILICATA | POTENZA   | 5.869,48  | 69.564,26                                      | 98.667,78   | 5.869,48                              | 5.869,48                                    |
| H590             | ROTONDA                 | BASILICATA | POTENZA   | 13.884,41   | 111.008,97                                     | 233.401,41  | 13.884,41                             | 13.884,41                                   |
| H641             | RUDI                    | BASILICATA | POTENZA   | 13.249,72   | 77.500,47                                      | 222.732,11  | 13.249,72                             | 13.249,72                                   |
| H646             | RUVO DEL MONTE          | BASILICATA | POTENZA   | 4.423,23  | 132.422,94                                     | 74.355,88   | 4.423,23                              | 0,00  |
| H795             | SAN CHIRICO NUOVO       | BASILICATA | POTENZA   | 5.522,51  | 73.058,11                                      | 92.835,14   | 5.522,51                              | 5.522,51                                    |
| H796             | SAN CHIRICO RAPARO      | BASILICATA | POTENZA   | 4.345,13  | 354.395,89                                     | 73.043,03   | 4.345,13                              | 0,00  |
| H808             | SAN COSTANTINO ALBANESE | BASILICATA | POTENZA   | 2.859,23  | 13.101,00                                      | 48.064,59   | 2.800,86                              | 2.800,86                                    |
| H831             | SAN FELE                | BASILICATA | POTENZA   | 12.369,53   | 47.964,00                                      | 207.935,78  | 12.369,53                             | 0,00  |
| H994             | SAN MARTINO D'AGRI      | BASILICATA | POTENZA   | 2.722,94  | 91.560,93                                      | 45.773,55   | 2.722,94                              | 0,00  |
| B906             | SAN PAOLO ALBANESE      | BASILICATA | POTENZA   | 1.122,80  | 6.600,00                                       | 18.874,70   | 1.122,80                              | 1.122,80                                    |
| H157             | SAN SEVERINO LUCANO     | BASILICATA | POTENZA   | 6.300,16  | 378.714,39                                     | 105.907,66  | 6.300,16                              | 0,00  |
| H288             | SANT'ANGELO LE FRATTE   | BASILICATA | POTENZA   | 4.968,68  | 121.190,05                                     | 83.525,03   | 4.968,68                              | 0,00  |
| B305             | SANT'ARCANGELO          | BASILICATA | POTENZA   | 26.407,28   | 438.876,77                                     | 443.914,92  | 26.407,28                             | 5.038,15                                    |
| H426             | SARCONI                 | BASILICATA | POTENZA   | 5.224,57  | 11.215,00                                      | 87.826,68   | 5.224,57                              | 5.224,57                                    |
| H457             | SASSO DI CASTALDA       | BASILICATA | POTENZA   | 2.959,75  | 173.952,48                                     | 49.754,29   | 2.959,75                              | 0,00  |
| 0614             | SATRIANO DI LUCANIA     | BASILICATA | POTENZA   | 8.377,89  | 276.154,00                                     | 140.835,06  | 8.377,89                              | 0,00  |
| H730             | SAVOIA DI LUCANIA       | BASILICATA | POTENZA   | 4.165,62  | 12.977,00                                      | 70.025,49   | 4.165,62                              | 4.165,62                                    |
| 010              | SENISE                  | BASILICATA | POTENZA   | 28.706,63   | 1.244.443,10                                   | 482.567,62  | 28.706,63                             | 0,00  |
| B17              | SPINOSO                 | BASILICATA | POTENZA   | 5.383,95  | 136.658,68                                     | 90.505,85   | 5.383,95                              | 0,00  |
| 082              | TEANA                   | BASILICATA | POTENZA   | 1.993,94  | 0,00   | 23.518,83   | 1.993,94                              | 1.993,94                                    |
| L126             | TERRANOVA DI POLLINO    | BASILICATA | POTENZA   | 4.792,86  | 0,00   | 80.569,44   | 4.543,34                              | 4.543,34                                    |
| L 81             | TITO                    | BASILICATA | POTENZA   | 23.583,04   | 15.650,41                                      | 396.438,44  | 23.583,04                             | 23.583,04                                   |
| L197             | TOIVÉ                   | BASILICATA | POTENZA   | 13.437,09   | 147.607,57                                     | 225.881,82  | 13.437,09                             | 13.437,09                                   |
| L326             | TRAMUTOLA               | BASILICATA | POTENZA   | 12.225,17   | 175.250,00                                     | 205.508,97  | 12.225,17                             | 12.225,17                                   |
| L357             | TRECCHINA               | BASILICATA | POTENZA   | 8.346,21  | 93.970,49                                      | 140.302,45  | 8.346,21                              | 8.346,21                                    |
| L439             | TRIVIGNO                | BASILICATA | POTENZA   | 2.349,51  | 0,00   | 39.496,08   | 2.349,51                              | 2.349,51                                    |
| L532             | VAGLIO BASILICATA       | BASILICATA | POTENZA   | 7.209,24  | 66.346,00                                      | 121.189,67  | 7.209,24                              | 7.209,24                                    |
| L738             | VENDOSA                 | BASILICATA | POTENZA   | 49.719,78   | 327.144,56                                     | 835.805,43  | 49.719,78                             | 49.719,78                                   |
| H859             | VIETRI DI POTENZA       | BASILICATA | POTENZA   | 10.503,50   | 301.143,00                                     | 176.567,19  | 10.503,50                             | 0,00  |
| H873             | VIGGIANELLO             | BASILICATA | POTENZA   | 11.208,02   | 1.242.321,54                                   | 188.410,42  | 11.208,02                             | 0,00  |
| H874             | VIGGIANO                | BASILICATA | POTENZA   | 10.474,43   | 335.861,13                                     | 176.078,57  | 10.474,43                             | 0,00  |
| A155             | ALBI                    | CALABRIA   | CATANZARO | 2.872,52  | 0,00   | 48.288,07   | 2.872,52                              | 2.872,52                                    |
| A255             | AMARONI                 | CALABRIA   | CATANZARO | 6.279,51  | 63.192,00                                      | 105.560,60  | 6.279,51                              | 6.279,51                                    |
| A257             | AMATO                   | CALABRIA   | CATANZARO | 2.319,49  | 246.789,00                                     | 38.991,37   | 2.319,49                              | 0,00  |
| A272             | ANDALI                  | CALABRIA   | CATANZARO | 2.617,85  | 0,00   | 44.006,98   | 2.617,85                              | 2.617,85                                    |
| A397             | ARGUSTO                 | CALABRIA   | CATANZARO | 1.434,36  | 2.764,00                                       | 24.112,08   | 1.434,36                              | 1.434,36                                    |
| A542             | BADOLATO                | CALABRIA   | CATANZARO | 11.615,19   | 164.343,12                                     | 195.255,12  | 11.615,19                             | 11.615,19                                   |
| A736             | BELCASTRO               | CALABRIA   | CATANZARO | 4.665,60  | 0,00   | 78.430,15   | 4.665,60                              | 4.665,60                                    |
| B002             | BORGIA                  | CALABRIA   | CATANZARO | 30.038,93   | 0,00   | 504.963,97  | 30.038,93                             | 30.038,93                                   |
| B085             | BOTRICELLO              | CALABRIA   | CATANZARO | 20.789,75   | 24.999,76                                      | 349.482,31  | 20.789,75                             | 20.789,75                                   |
| B717             | CABAFFA DI CATANZARO    | CALABRIA   | CATANZARO | 5.939,01  | 21.471,52                                      | 99.836,63   | 5.939,01                              | 5.939,01                                    |
| B758             | CARO NALE               | CALABRIA   | CATANZARO | 7.674,69  | 14.320,93                                      | 129.014,00  | 7.674,69                              | 7.674,69                                    |
| B790             | CARLOPOLI               | CALABRIA   | CATANZARO | 5.920,14  | 67.021,00                                      | 99.519,46   | 5.920,14                              | 0,00  |
| C352             | CATANZARO               | CALABRIA   | CATANZARO | 504.519,06  | 6.100.176,33                                   | 8.481.127,12  | 504.519,06                            | 504.519,06                                  |
| C453             | CENADI                  | CALABRIA   | CATANZARO | 1.680,64  | 0,00   | 28.252,16   | 1.680,64                              | 1.680,64                                    |
| C472             | CENTRACHE               | CALABRIA   | CATANZARO | 1.279,02  | 0,00   | 21.500,74   | 1.279,02                              | 1.279,02                                    |
| C542             | CERVA                   | CALABRIA   | CATANZARO | 4.143,86  | 15.055,57                                      | 69.659,63   | 4.143,86                              | 4.143,86                                    |
| C516             | CHIARAVALLE CENTRALE    | CALABRIA   | CATANZARO | 21.751,08   | 19.463,89                                      | 365.642,61  | 21.751,08                             | 21.751,08                                   |
| C574             | CICALA                  | CALABRIA   | CATANZARO | 3.099,15  | 17.109,00                                      | 52.097,70   | 3.099,15                              | 3.099,15                                    |
| C960             | CONFLENTI               | CALABRIA   | CATANZARO | 5.395,60  | 307.784,89                                     | 90.701,77   | 5.395,60                              | 0,00  |
| D049             | CORTALE                 | CALABRIA   | CATANZARO | 7.323,69  | 93.760,02                                      | 123.113,50  | 7.323,69                              | 7.323,69                                    |
| D181             | CROPANI                 | CALABRIA   | CATANZARO | 17.830,63   | 409.654,10                                     | 299.738,59  | 17.830,63                             | 0,00  |
| D118             | CURINGA                 | CALABRIA   | CATANZARO | 28.339,84   | 249.288,79                                     | 476.401,76  | 28.339,84                             | 28.339,84                                   |
| D257             | DAVOLI                  | CALABRIA   | CATANZARO | 21.952,16   | 0,00   | 369.022,80  | 21.952,16                             | 21.952,16                                   |
| D261             | DECOLLATURA             | CALABRIA   | CATANZARO | 12.623,95   | 130.000,00                                     | 212.212,66  | 12.623,95                             | 12.623,95                                   |
| D476             | FALERNA                 | CALABRIA   | CATANZARO | 15.783,42   | 28.521,17                                      | 265.324,35  | 15.783,42                             | 15.783,42                                   |
| D544             | FEROLETO ANTICO         | CALABRIA   | CATANZARO | 6.545,31  | 33.511,21                                      | 110.028,69  | 6.545,31                              | 6.545,31                                    |
| D744             | FOSSATO SERRALTA        | CALABRIA   | CATANZARO | 1.797,21  | 4.235,49                                       | 30.211,75   | 1.797,21                              | 1.797,21                                    |
| D852             | GAGLIATO                | CALABRIA   | CATANZARO | 1.507,58  | 0,00   | 25.342,83   | 1.507,58                              | 1.507,58                                    |
| D932             | GASPERINA               | CALABRIA   | CATANZARO | 7.068,26  | 355.198,30                                     | 118.819,76  | 7.068,26                              | 0,00  |
| E031             | GIMIGLIANO              | CALABRIA   | CATANZARO | 12.425,74   | 78.402,42                                      | 208.880,66  | 12.425,74                             | 12.425,74                                   |
| E050             | GIRIFALCO               | CALABRIA   | CATANZARO | 25.394,39   | 301.752,54                                     | 426.887,78  | 25.394,39                             | 25.394,39                                   |
| E068             | GIZZERIA                | CALABRIA   | CATANZARO | 21.166,71   | 329.974,42                                     | 355.819,13  | 21.166,71                             | 21.166,71                                   |
| E239             | GIARDAVALLE             | CALABRIA   | CATANZARO | 17.502,78   | 21.622,77                                      | 294.227,30  | 17.502,78                             | 17.502,78                                   |
| E328             | ISCA SULLO IONIO        | CALABRIA   | CATANZARO | 6.110,27  | 32.840,90                                      | 102.715,56  | 6.110,27                              | 6.110,27                                    |
| E274             | JACURSO                 | CALABRIA   | CATANZARO | 2.082,39  | 0,00   | 35.005,62   | 2.082,39                              | 2.082,39                                    |
| M208             | JAMEZIA TERME           | CALABRIA   | CATANZARO | 389.254,77  | 3.744,38                                       | 6.543.497,36  | 389.254,77                            | 389.254,77                                  |
| B806             | MAGISANO                | CALABRIA   | CATANZARO | 4.247,73  | 26.060,74                                      | 71.405,79   | 4.247,73                              | 4.247,73                                    |
| B834             | MAIDA                   | CALABRIA   | CATANZARO | 15.599,92   | 111.827,62                                     | 262.239,67  | 15.599,92                             | 15.599,92                                   |
| E923             | MARCEDUSA               | CALABRIA   | CATANZARO | 1.383,86  | 0,00   | 23.262,20   | 1.383,86                              | 1.383,86                                    |
| E925             | MARCELLINARA            | CALABRIA   | CATANZARO | 6.521,15  | 4.152,00                                       | 109.622,59  | 6.521,15                              | 6.521,15                                    |
| E990             | MARTIRANO               | CALABRIA   | CATANZARO | 2.994,40  | 89.768,67                                      | 50.336,74   | 2.994,40                              | 0,00  |
| E991             | MARTIRANO LOMBARDO      | CALABRIA   | CATANZARO | 4.256,06  | 13.056,46                                      | 71.545,78   | 4.256,06                              | 4.256,06                                    |
| F200             | MIGLIERINA              | CALABRIA   | CATANZARO | 2.303,85  | 0,00   | 38.728,41   | 2.303,85                              | 2.303,85                                    |
| F432             | MONTAURO                | CALABRIA   | CATANZARO | 6.175,21  | 0,00   | 103.807,31  | 6.175,21                              | 6.175,21                                    |
| F586             | MONTEPAONE              | CALABRIA   | CATANZARO | 21.113,52   | 26.500,00                                      | 354.925,07  | 21.113,52                             | 21.113,52                                   |
| F780             | MOTTA SANTA LUCIA       | CALABRIA   | CATANZARO | 2.721,68  | 0,00   | 45.752,38   | 2.721,68                              | 2.721,68                                    |
| F910             | NOCERA TERINESE         | CALABRIA   | CATANZARO | 18.183,08   | 4.130,00                                       | 305.663,41  | 18.183,08                             | 18.183,08                                   |
| G034             | OLIVADI                 | CALABRIA   | CATANZARO | 1.836,90  | 0,00   | 30.878,85   | 1.836,90                              | 1.836,90                                    |
| G272             | PALERMITI               | CALABRIA   | CATANZARO | 4.406,71  | 45.290,13                                      | 74.078,17   | 4.406,71                              | 4.406,71                                    |
| G439             | PENTONE                 | CALABRIA   | CATANZARO | 7.230,55  | 35.586,33                                      | 121.547,89  | 7.230,55                              | 7.230,55                                    |
| G517             | PETRIZI                 | CALABRIA   | CATANZARO | 3.983,88  | 3.010,49                                       | 66.970,31   | 3.983,88                              | 3.983,88                                    |
| G518             | PETRONÀ                 | CALABRIA   | CATANZARO | 8.705,81  | 11.200,00                                      | 146.347,50  | 8.705,81                              | 8.705,81                                    |
| G546             | PIANOPOLI               | CALABRIA   | CATANZARO | 7.533,86  | 67.093,62                                      | 126.646,62  | 7.533,86                              | 7.533,86                                    |
| G734             | PLATANIA                | CALABRIA   | CATANZARO | 7.476,50  | 5.797,00                                       | 125.682,43  | 7.476,50                              | 7.476,50                                    |
| H846             | SAN FLORO               | CALABRIA   | CATANZARO | 1.929,14  | 2.281,16                                       | 32.429,48   | 1.929,14                              | 1.929,14                                    |
| H976             | SAN MANGO D'AQUINO      | CALABRIA   | CATANZARO | 5.022,43  | 0,00   | 84.428,67   | 5.022,43                              | 5.022,43                                    |
| I093             | SAN PIETRO A MAIDA      | CALABRIA   | CATANZARO | 14.187,66   | 254.379,60                                     | 238.499,17  | 14.187,66                             | 0,00  |
| I095             | SAN PIETRO APOSTOLO     | CALABRIA   | CATANZARO | 6.260,27  | 0,00   | 105.237,21  | 6.260,27                              | 6.260,27                                    |




| Codice catastale | Denominazione                    | Regione  | Provincia | Incremento dotazione F.S.C. 2022 di 254,923 mln, sviluppo servizi sociali; art. 1, comma 449, lettera d) quinquies, L. 232 del 2016 (A) | Spesa ai fini dei fabbisogni standard 2017 (B) | Fabbisogno standard monetario per la funzione sociale 2022 2024 (C) | Risorse aggiuntive effettive 2022 (D) | Risorse aggiuntive da rendicontare 2022 (E) |
|------------------|----------------------------------|----------|-----------|---|--|---|---------------------------------------|---|
| 164              | SAN SOSTENE                      | CALABRIA | CATANZARO | 4.938,65  | 9.554,77                                       | 83.020,34   | 4.938,65                              | 4.938,65                                    |
| 393              | SAN VITO SULLO IONIO             | CALABRIA | CATANZARO | 5.716,31  | 8.431,47                                       | 96.092,94   | 5.716,31                              | 5.716,31                                    |
| 170              | SANTA CATERINA DELLO IONIO       | CALABRIA | CATANZARO | 8.009,46  | 7.683,27                                       | 134.641,55  | 8.009,46                              | 8.009,46                                    |
| 266              | SANT'ANDREA APOSTOLO DELLO IONIO | CALABRIA | CATANZARO | 7.439,88  | 46.065,77                                      | 125.066,69  | 7.439,88                              | 7.439,88                                    |
| 463              | SATRIANO                         | CALABRIA | CATANZARO | 12.677,99   | 0,00   | 213.121,13  | 12.677,99                             | 12.677,99                                   |
| 589              | SELLIA                           | CALABRIA | CATANZARO | 1.839,00  | 0,00   | 30.914,10   | 1.839,00                              | 1.839,00                                    |
| 190              | SELLIA MARINA                    | CALABRIA | CATANZARO | 29.783,51   | 48.875,64                                      | 500.670,31  | 29.783,51                             | 29.783,51                                   |
| 655              | SERRASTRETTA                     | CALABRIA | CATANZARO | 12.616,14   | 130.703,97                                     | 212.081,37  | 12.616,14                             | 12.616,14                                   |
| 1671             | SERSALE                          | CALABRIA | CATANZARO | 17.244,06   | 9.159,00                                       | 289.878,19  | 17.244,06                             | 17.244,06                                   |
| 704              | SETTINGIANO                      | CALABRIA | CATANZARO | 8.971,26  | 323.601,68                                     | 150.809,82  | 8.971,26                              | 0,00  |
| 745              | SIMERI CRICHI                    | CALABRIA | CATANZARO | 17.046,17   | 28.302,01                                      | 286.551,66  | 17.046,17                             | 17.046,17                                   |
| 1844             | SORBO SAN BASILE                 | CALABRIA | CATANZARO | 2.435,76  | 4.162,68                                       | 40.945,97   | 2.435,76                              | 2.435,76                                    |
| 1872             | SOVERATO                         | CALABRIA | CATANZARO | 42.561,41   | 2.245.886,35                                   | 715.470,91  | 42.561,41                             | 0,00  |
| 874              | SOVERIA MINNELLI                 | CALABRIA | CATANZARO | 10.286,95   | 271.863,67                                     | 172.926,91  | 10.286,95                             | 0,00  |
| 1875             | SOVERIA SIMERI                   | CALABRIA | CATANZARO | 5.779,59  | 0,00   | 97.156,75   | 5.779,59                              | 5.779,59                                    |
| 1929             | SOQUILACE                        | CALABRIA | CATANZARO | 13.539,13   | 7.607,50                                       | 227.597,06  | 13.539,13                             | 13.539,13                                   |
| 1937             | STALETTI                         | CALABRIA | CATANZARO | 8.410,33  | 34.348,07                                      | 141.380,34  | 8.410,33                              | 8.410,33                                    |
| 1070             | TAVERNA                          | CALABRIA | CATANZARO | 8.648,74  | 53.308,16                                      | 145.388,16  | 8.648,74                              | 8.648,74                                    |
| 1177             | TIRIOLI                          | CALABRIA | CATANZARO | 13.727,05   | 162.745,40                                     | 230.756,14  | 13.727,05                             | 13.727,05                                   |
| 1240             | TORRE DI RUGGIERO                | CALABRIA | CATANZARO | 3.401,94  | 0,00   | 57.187,78   | 3.401,94                              | 3.401,94                                    |
| 1322             | VALLEFIORITA                     | CALABRIA | CATANZARO | 6.028,18  | 118.086,00                                     | 101.335,71  | 6.028,18                              | 0,00  |
| M140             | ZAGARISE                         | CALABRIA | CATANZARO | 6.211,34  | 5.670,98                                       | 104.414,54  | 6.211,34                              | 6.211,34                                    |
| 4033             | ACQUAFORMOSA                     | CALABRIA | COSENZA   | 4.195,67  | 36.940,04                                      | 70.530,57   | 4.195,67                              | 4.195,67                                    |
| M041             | ACQUAPPESA                       | CALABRIA | COSENZA   | 6.921,67  | 0,00   | 116.355,42  | 6.921,67                              | 6.921,67                                    |
| M053             | ACRI                             | CALABRIA | COSENZA   | 93.421,14   | 974.899,68                                     | 1.570.439,29  | 93.421,14                             | 93.421,14                                   |
| M102             | AIELLO CALABRO                   | CALABRIA | COSENZA   | 6.598,68  | 3.285,00                                       | 110.926,01  | 6.598,68                              | 6.598,68                                    |
| M105             | AIETA                            | CALABRIA | COSENZA   | 2.656,08  | 12.823,89                                      | 44.649,61   | 2.656,08                              | 2.656,08                                    |
| M160             | ALBIDONA                         | CALABRIA | COSENZA   | 5.260,69  | 7.299,36                                       | 88.433,88   | 5.260,69                              | 5.260,69                                    |
| M183             | ALESSANDRIA DEL CARRETTO         | CALABRIA | COSENZA   | 1.881,04  | 790,00   | 31.620,93   | 1.881,04                              | 1.881,04                                    |
| M234             | ALT LIA                          | CALABRIA | COSENZA   | 1.961,35  | 0,00   | 32.970,85   | 1.961,35                              | 1.961,35                                    |
| M240             | ALMOMONTE                        | CALABRIA | COSENZA   | 15.245,11   | 70.990,48                                      | 256.275,15  | 15.245,11                             | 15.245,11                                   |
| M253             | AMANTEA                          | CALABRIA | COSENZA   | 61.216,09   | 502.157,70                                     | 1.029.062,05  | 61.216,09                             | 61.216,09                                   |
| M263             | AMENDOLARA                       | CALABRIA | COSENZA   | 11.258,92   | 998,00   | 189.266,05  | 11.258,92                             | 11.258,92                                   |
| M340             | APRIGLIANO                       | CALABRIA | COSENZA   | 9.862,87  | 38.410,37                                      | 165.798,01  | 9.862,87                              | 9.862,87                                    |
| M462             | BELMONTE CALABRO                 | CALABRIA | COSENZA   | 7.233,35  | 64.065,00                                      | 121.594,92  | 7.233,35                              | 7.233,35                                    |
| M768             | BELISTO                          | CALABRIA | COSENZA   | 3.052,56  | 331.913,22                                     | 51.314,43   | 3.052,56                              | 0,00  |
| A773             | BELVEDERE MARITTIMO              | CALABRIA | COSENZA   | 40.724,51   | 297.084,47                                     | 684.592,03  | 40.724,51                             | 40.724,51                                   |
| M842             | BIANCHI                          | CALABRIA | COSENZA   | 4.850,88  | 3.996,50                                       | 81.544,90   | 4.850,88                              | 4.850,88                                    |
| M887             | BISIGNANO                        | CALABRIA | COSENZA   | 40.179,26   | 984.826,54                                     | 675.426,19  | 40.179,26                             | 0,00  |
| M912             | BOCCHIGLIERO                     | CALABRIA | COSENZA   | 5.813,44  | 475.558,00                                     | 97.725,73   | 5.813,44                              | 0,00  |
| M973             | BONIFATI                         | CALABRIA | COSENZA   | 11.278,00   | 252.803,33                                     | 189.586,76  | 11.278,00                             | 0,00  |
| M370             | BUONVICINO                       | CALABRIA | COSENZA   | 8.372,05  | 0,00   | 140.736,82  | 8.372,05                              | 8.372,05                                    |
| M424             | CALOPEZZATI                      | CALABRIA | COSENZA   | 5.239,16  | 27.576,62                                      | 88.072,03   | 5.239,16                              | 5.239,16                                    |
| M426             | CALOVETO                         | CALABRIA | COSENZA   | 4.273,37  | 61.801,96                                      | 71.836,66   | 4.273,37                              | 4.273,37                                    |
| M500             | CAMPANA                          | CALABRIA | COSENZA   | 7.441,95  | 88.791,85                                      | 125.101,64  | 7.441,95                              | 7.441,95                                    |
| M607             | CANNA                            | CALABRIA | COSENZA   | 2.715,90  | 14.810,56                                      | 45.655,11   | 2.715,90                              | 2.715,90                                    |
| M774             | CARIATI                          | CALABRIA | COSENZA   | 32.801,23   | 0,00   | 551.399,16  | 32.801,23                             | 32.801,23                                   |
| M802             | CAROLEI                          | CALABRIA | COSENZA   | 11.983,38   | 141.783,17                                     | 201.444,47  | 11.983,38                             | 11.983,38                                   |
| M813             | CARPANZANO                       | CALABRIA | COSENZA   | 996,41  | 13.850,71                                      | 16.749,91   | 996,41                                | 0,00  |
| M385             | CASAU DEL MANCO                  | CALABRIA | COSENZA   | 35.542,88   | 632.642,52                                     | 597.487,27  | 35.542,88                             | 0,00  |
| M002             | CASSANO ALL'ONICO                | CALABRIA | COSENZA   | 77.422,56   | 190.897,63                                     | 1.301.497,97  | 77.422,56                             | 77.422,56                                   |
| M301             | CASTIGLIONE COSENTINO            | CALABRIA | COSENZA   | 9.589,76  | 50.378,95                                      | 161.207,00  | 9.589,76                              | 9.589,76                                    |
| M108             | CASTROLIBERO                     | CALABRIA | COSENZA   | 32.684,63   | 198.778,33                                     | 549.439,05  | 32.684,63                             | 32.684,63                                   |
| M348             | CASTROREGIO                      | CALABRIA | COSENZA   | 1.143,58  | 0,00   | 19.224,00   | 1.143,58                              | 1.143,58                                    |
| M249             | CASTROVILLARI                    | CALABRIA | COSENZA   | 98.918,59   | 2.655.735,00                                   | 1.662.852,23  | 98.918,59                             | 0,00  |
| M430             | CELICO                           | CALABRIA | COSENZA   | 9.604,07  | 225.600,54                                     | 161.447,46  | 9.604,07                              | 0,00  |
| M437             | CELLARA                          | CALABRIA | COSENZA   | 1.679,96  | 0,00   | 28.240,69   | 1.679,96                              | 1.679,96                                    |
| M489             | CERCHIARA DI CALABRIA            | CALABRIA | COSENZA   | 9.288,79  | 0,00   | 156.147,62  | 9.288,79                              | 9.288,79                                    |
| M515             | CERIGANO                         | CALABRIA | COSENZA   | 10.574,84   | 33.284,32                                      | 177.766,45  | 10.574,84                             | 10.574,84                                   |
| M554             | CERVICATI                        | CALABRIA | COSENZA   | 2.684,21  | 0,00   | 45.122,46   | 2.684,21                              | 2.684,21                                    |
| M560             | CERZETO                          | CALABRIA | COSENZA   | 5.178,67  | 647.797,15                                     | 87.055,09   | 5.178,67                              | 0,00  |
| M588             | CETRARO                          | CALABRIA | COSENZA   | 42.592,19   | 172.727,83                                     | 715.988,43  | 42.592,19                             | 42.592,19                                   |
| M763             | CVITA                            | CALABRIA | COSENZA   | 3.481,75  | 326.077,48                                     | 58.529,30   | 3.481,75                              | 0,00  |
| M795             | CLETO                            | CALABRIA | COSENZA   | 4.311,03  | 0,00   | 72.469,72   | 4.311,03                              | 4.311,03                                    |
| M905             | COLOSIMI                         | CALABRIA | COSENZA   | 4.361,01  | 466.986,23                                     | 73.310,03   | 4.361,01                              | 0,00  |
| M043             | CORIGLIANO-ROSSANO               | CALABRIA | COSENZA   | 395.009,68  | 2.407.626,15                                   | 6.640.239,33  | 395.009,68                            | 395.009,68                                  |
| M086             | COSENZA                          | CALABRIA | COSENZA   | 388.119,81  | 5.919.168,00                                   | 6.524.418,32  | 388.119,81                            | 388.119,81                                  |
| M180             | CROPALATI                        | CALABRIA | COSENZA   | 3.968,10  | 15.565,33                                      | 66.704,99   | 3.968,10                              | 3.968,10                                    |
| M184             | CROSIA                           | CALABRIA | COSENZA   | 39.447,90   | 785.386,61                                     | 663.131,79  | 39.447,90                             | 0,00  |
| M289             | DIAMANTE                         | CALABRIA | COSENZA   | 23.000,39   | 0,00   | 386.643,91  | 23.000,39                             | 23.000,39                                   |
| M304             | DIPIGNANO                        | CALABRIA | COSENZA   | 16.732,39   | 0,00   | 281.276,89  | 16.732,39                             | 16.732,39                                   |
| M328             | DOMANICO                         | CALABRIA | COSENZA   | 3.079,94  | 0,00   | 51.774,80   | 3.079,94                              | 3.079,94                                    |
| M464             | FAGNANO CASTELLO                 | CALABRIA | COSENZA   | 15.748,52   | 47.860,00                                      | 264.737,73  | 15.748,52                             | 15.748,52                                   |
| M473             | FALCONARA ALBANESE               | CALABRIA | COSENZA   | 4.970,37  | 0,00   | 83.553,50   | 4.970,37                              | 4.970,37                                    |
| M582             | FIGLINE VEGLIATURO               | CALABRIA | COSENZA   | 3.211,97  | 31.124,76                                      | 53.994,30   | 3.211,97                              | 3.211,97                                    |
| M614             | FIRMO                            | CALABRIA | COSENZA   | 7.088,58  | 97.137,53                                      | 119.161,25  | 7.088,58                              | 7.088,58                                    |
| M624             | FIUMEFREDDO BRUZIO               | CALABRIA | COSENZA   | 11.128,10   | 4.000,00                                       | 187.066,93  | 11.128,10                             | 11.128,10                                   |
| M764             | FRANCAVILLA MARITTIMA            | CALABRIA | COSENZA   | 10.607,81   | 29.486,30                                      | 178.320,68  | 10.607,81                             | 10.607,81                                   |
| M774             | FRASCINETO                       | CALABRIA | COSENZA   | 7.724,12  | 2.275,56                                       | 129.844,92  | 7.724,12                              | 7.724,12                                    |
| M828             | FUSCALDO                         | CALABRIA | COSENZA   | 33.588,44   | 6.574,39                                       | 564.632,36  | 33.588,44                             | 33.588,44                                   |
| M180             | GRIMALDI                         | CALABRIA | COSENZA   | 6.020,35  | 0,00   | 101.209,99  | 6.020,35                              | 6.020,35                                    |
| M185             | GRISOLIA                         | CALABRIA | COSENZA   | 8.498,68  | 7.554,67                                       | 142.865,59  | 8.498,68                              | 8.498,68                                    |
| M242             | GUARDIA P. MONTESE               | CALABRIA | COSENZA   | 6.835,87  | 0,00   | 114.913,15  | 6.835,87                              | 6.835,87                                    |
| M407             | JAGO                             | CALABRIA | COSENZA   | 9.386,98  | 49.826,00                                      | 157.798,09  | 9.386,98                              | 9.386,98                                    |
| M417             | LAINO BORGO                      | CALABRIA | COSENZA   | 7.603,34  | 45.118,15                                      | 127.814,64  | 7.603,34                              | 7.603,34                                    |
| M419             | LAINO CASTELLO                   | CALABRIA | COSENZA   | 2.592,34  | 20.791,00                                      | 43.578,06   | 2.592,34                              | 2.592,34                                    |
| M450             | LAPPANO                          | CALABRIA | COSENZA   | 2.640,36  | 47.684,96                                      | 44.385,22   | 2.640,36                              | 0,00  |
| M475             | LATTARICO                        | CALABRIA | COSENZA   | 13.463,44   | 49.415,26                                      | 226.324,77  | 13.463,44                             | 13.463,44                                   |
| M677             | LONGOBARDI                       | CALABRIA | COSENZA   | 8.721,09  | 8.551,00                                       | 146.604,33  | 8.721,09                              | 8.721,09                                    |
| M678             | LONGOBUCCO                       | CALABRIA | COSENZA   | 11.814,72   | 81.994,76                                      | 198.609,19  | 11.814,72                             | 11.814,72                                   |
| M745             | LUNGRÒ                           | CALABRIA | COSENZA   | 9.549,67  | 106.775,23                                     | 160.532,95  | 9.549,67                              | 9.549,67                                    |
| M773             | LUZZI                            | CALABRIA | COSENZA   | 33.511,52   | 153.517,31                                     | 563.339,43  | 33.511,52                             | 33.511,52                                   |
| M835             | MAIERA                           | CALABRIA | COSENZA   | 4.606,77  | 0,00   | 77.441,21   | 4.606,77                              | 4.606,77                                    |
| M859             | MALITO                           | CALABRIA | COSENZA   | 2.673,19  | 8.180,66                                       | 44.937,20   | 2.673,19                              | 2.673,19                                    |
| M872             | MALVITO                          | CALABRIA | COSENZA   | 6.831,04  | 18.086,71                                      | 114.832,02  | 6.831,04                              | 6.831,04                                    |
| M878             | MANDATORICCO                     | CALABRIA | COSENZA   | 10.101,47   | 17.051,20                                      | 169.808,93  | 10.101,47                             | 10.101,47                                   |
| M888             | MANGONE                          | CALABRIA | COSENZA   | 5.334,45  | 0,00   | 89.673,85   | 5.334,45                              | 5.334,45                                    |
| M914             | MARANO MARCHESATO                | CALABRIA | COSENZA   | 9.199,73  | 62.204,14                                      | 154.650,37  | 9.199,73                              | 9.199,73                                    |
| M915             | MARANO PRINCIPATO                | CALABRIA | COSENZA   | 8.958,65  | 42.338,83                                      | 150.597,70  | 8.958,65                              | 8.958,65                                    |



| Codice catastale | Denominazione             | Regione  | Provincia | Incremento dotazione F.S.C. 2022 di 254,923 mln, sviluppo servizi sociali; art. 1, comma 449, lettera d quinquies, L. 232 del 2016 (A) | Spesa ai fini dei fabbisogni standard 2017 (B) | Fabbisogno standard monetario per la funzione sociale 2022-2024 (C) | Risorse aggiuntive effettive 2022 (D) | Risorse aggiuntive da rendicontare 2022 (E) |
|------------------|---------------------------|----------|-----------|--|--|---|---------------------------------------|---|
| F001             | MARZI                     | CALABRIA | COSENZA   | 2.902,95   | 10.447,50                                      | 48.799,60   | 2.902,95                              | 2.902,95                                    |
| F125             | MENDICINO                 | CALABRIA | COSENZA   | 30.162,52  | 137.638,54                                     | 507.041,65  | 30.162,52                             | 30.162,52                                   |
| F370             | MONGRASSANO               | CALABRIA | COSENZA   | 5.536,27   | 11.495,73                                      | 93.066,56   | 5.536,27                              | 5.536,27                                    |
| F416             | MONTALTO UFFUGO           | CALABRIA | COSENZA   | 80.337,69  | 0,00   | 1.350.502,25  | 80.337,69                             | 80.337,69                                   |
| F519             | MONTegioRDANO             | CALABRIA | COSENZA   | 7.713,95   | 132.271,19                                     | 129.673,98  | 7.713,95                              | 0,00  |
| F708             | MORANO CALABRO            | CALABRIA | COSENZA   | 17.602,50  | 66.845,12                                      | 295.903,65  | 17.602,50                             | 17.602,50                                   |
| F735             | MORMANNIO                 | CALABRIA | COSENZA   | 11.372,91  | 0,00   | 191.182,28  | 11.372,91                             | 11.372,91                                   |
| F775             | MOTTAFOLLONE              | CALABRIA | COSENZA   | 5.258,59   | 0,00   | 88.398,66   | 5.258,59                              | 5.258,59                                    |
| F907             | NOCARA                    | CALABRIA | COSENZA   | 1.486,28   | 0,00   | 24.984,81   | 1.486,28                              | 1.486,28                                    |
| G110             | ORIOLO                    | CALABRIA | COSENZA   | 9.087,62   | 0,00   | 152.765,81  | 9.087,62                              | 9.087,62                                    |
| G129             | ORSOMARSO                 | CALABRIA | COSENZA   | 4.846,42   | 21.184,13                                      | 81.469,80   | 4.846,42                              | 4.846,42                                    |
| G298             | PALLUDI                   | CALABRIA | COSENZA   | 4.074,66   | 251.022,01                                     | 68.496,26   | 4.074,66                              | 0,00  |
| G307             | PANETTIERI                | CALABRIA | COSENZA   | 1.057,24   | 8.055,06                                       | 17.772,63   | 1.057,24                              | 1.057,24                                    |
| G317             | PAOLA                     | CALABRIA | COSENZA   | 70.648,37  | 1.000.457,64                                   | 1.187.621,76  | 70.648,37                             | 70.648,37                                   |
| G320             | PAPASIDERO                | CALABRIA | COSENZA   | 2.572,87   | 19.530,97                                      | 43.250,85   | 2.572,87                              | 2.572,87                                    |
| G331             | PARENTI                   | CALABRIA | COSENZA   | 7.481,65   | 73.448,00                                      | 125.768,92  | 7.481,65                              | 7.481,65                                    |
| G372             | PATERNO CALABRO           | CALABRIA | COSENZA   | 4.719,85   | 0,00   | 79.342,12   | 4.719,85                              | 4.719,85                                    |
| G411             | PEDIVIGLIANO              | CALABRIA | COSENZA   | 2.607,83   | 287.620,00                                     | 43.838,40   | 2.607,83                              | 0,00  |
| G553             | PIANE CRATI               | CALABRIA | COSENZA   | 4.104,36   | 0,00   | 68.995,57   | 4.104,36                              | 4.104,36                                    |
| G615             | PIETRAFITTA               | CALABRIA | COSENZA   | 4.563,34   | 16.017,00                                      | 76.711,25   | 4.563,34                              | 4.563,34                                    |
| G622             | PIETRAPAOLO               | CALABRIA | COSENZA   | 4.196,33   | 0,00   | 70.541,70   | 4.196,33                              | 4.196,33                                    |
| G733             | PLATACI                   | CALABRIA | COSENZA   | 2.882,05   | 29.588,09                                      | 48.448,13   | 2.882,05                              | 2.882,05                                    |
| G975             | PRAIA A MARE              | CALABRIA | COSENZA   | 28.256,40  | 382.490,06                                     | 474.999,16  | 28.256,40                             | 28.256,40                                   |
| H235             | RENDE                     | CALABRIA | COSENZA   | 156.139,74   | 1.847.843,49                                   | 2.624.759,00  | 156.139,74                            | 156.139,74                                  |
| H416             | ROCCA IMPERIALE           | CALABRIA | COSENZA   | 14.000,32  | 108.553,79                                     | 235.349,81  | 14.000,32                             | 14.000,32                                   |
| H488             | ROGGIANO GRABINA          | CALABRIA | COSENZA   | 28.664,15  | 98.597,62                                      | 481.853,50  | 28.664,15                             | 28.664,15                                   |
| H490             | ROGLIANO                  | CALABRIA | COSENZA   | 23.538,04  | 606.976,27                                     | 395.681,99  | 23.538,04                             | 0,00  |
| H565             | ROSE                      | CALABRIA | COSENZA   | 16.343,67  | 154.549,02                                     | 274.742,33  | 16.343,67                             | 16.343,67                                   |
| H572             | ROSETO CAPO SPILICO       | CALABRIA | COSENZA   | 7.032,70   | 60.950,71                                      | 118.222,02  | 7.032,70                              | 7.032,70                                    |
| H585             | ROTA GRECA                | CALABRIA | COSENZA   | 4.294,93   | 39.900,00                                      | 72.199,17   | 4.294,93                              | 4.294,93                                    |
| H621             | ROVITO                    | CALABRIA | COSENZA   | 9.644,18   | 276.420,40                                     | 162.121,69  | 9.644,18                              | 0,00  |
| H755             | SAN BASILE                | CALABRIA | COSENZA   | 4.184,53   | 438.783,42                                     | 70.343,27   | 4.184,53                              | 0,00  |
| H774             | SAN BENEDETTO ULLANO      | CALABRIA | COSENZA   | 5.421,16   | 440.810,76                                     | 91.131,36   | 5.421,16                              | 0,00  |
| H806             | SAN COSMO ALBANESE        | CALABRIA | COSENZA   | 2.268,85   | 23.670,00                                      | 38.140,04   | 2.268,85                              | 2.268,85                                    |
| H818             | SAN DEMETRIO CORONE       | CALABRIA | COSENZA   | 14.130,07  | 314.570,23                                     | 237.531,02  | 14.130,07                             | 0,00  |
| H825             | SAN DONATO DI NINEA       | CALABRIA | COSENZA   | 5.616,70   | 0,00   | 94.418,61   | 5.616,70                              | 5.616,70                                    |
| H841             | SAN FILI                  | CALABRIA | COSENZA   | 9.449,82   | 0,00   | 158.854,52  | 9.449,82                              | 9.449,82                                    |
| H881             | SAN GIORGIO ALBANESE      | CALABRIA | COSENZA   | 5.734,84   | 388.402,43                                     | 96.404,52   | 5.734,84                              | 0,00  |
| H919             | SAN GIOVANNI IN FIORE     | CALABRIA | COSENZA   | 67.915,97  | 7.106.924,53                                   | 1.141.689,14  | 67.915,97                             | 0,00  |
| H961             | SAN LORENZO BELLIZZI      | CALABRIA | COSENZA   | 2.249,18   | 8.192,32                                       | 37.809,42   | 2.249,18                              | 2.249,18                                    |
| H962             | SAN LORENZO DEL VALLO     | CALABRIA | COSENZA   | 11.084,60  | 53.100,00                                      | 186.335,64  | 11.084,60                             | 11.084,60                                   |
| H971             | SAN LUCIDIO               | CALABRIA | COSENZA   | 24.656,67  | 262.129,03                                     | 414.486,61  | 24.656,67                             | 24.656,67                                   |
| H981             | SAN MARCO ARGENTANO       | CALABRIA | COSENZA   | 28.433,54  | 641.765,00                                     | 477.976,98  | 28.433,54                             | 0,00  |
| H992             | SAN MARTINO DI F. NITA    | CALABRIA | COSENZA   | 3.523,71   | 0,00   | 59.234,78   | 3.523,71                              | 3.523,71                                    |
| I060             | SAN NICOLA ARCELLA        | CALABRIA | COSENZA   | 6.474,25   | 20.744,20                                      | 108.834,26  | 6.474,25                              | 6.474,25                                    |
| I108             | SAN PIETRO IN AMANTEA     | CALABRIA | COSENZA   | 1.848,94   | 7.940,64                                       | 31.081,26   | 1.848,94                              | 1.848,94                                    |
| I114             | SAN PIETRO IN GUARANO     | CALABRIA | COSENZA   | 14.052,68  | 26.761,17                                      | 236.230,05  | 14.052,68                             | 14.052,68                                   |
| I165             | SAN SOSTI                 | CALABRIA | COSENZA   | 8.514,78   | 335.804,00                                     | 143.136,10  | 8.514,78                              | 0,00  |
| I388             | SAN VINCENZO LA COSTA     | CALABRIA | COSENZA   | 7.451,96   | 0,00   | 125.269,81  | 7.451,96                              | 7.451,96                                    |
| I877             | SANGINETO                 | CALABRIA | COSENZA   | 5.089,27   | 19.419,53                                      | 85.552,20   | 5.089,27                              | 5.089,27                                    |
| I171             | SANTA CATERINA ALBANESE   | CALABRIA | COSENZA   | 4.419,79   | 0,00   | 74.298,15   | 4.419,79                              | 4.419,79                                    |
| I183             | SANTA DOMENICA TALAO      | CALABRIA | COSENZA   | 4.484,66   | 0,00   | 75.388,53   | 4.484,66                              | 4.484,66                                    |
| I217             | SANTA MARIA DEL CEDRO     | CALABRIA | COSENZA   | 19.411,26  | 89.321,33                                      | 326.309,55  | 19.411,26                             | 19.411,26                                   |
| I309             | SANTA SOFIA D'EPIRO       | CALABRIA | COSENZA   | 9.494,00   | 0,00   | 159.597,14  | 9.494,00                              | 9.494,00                                    |
| I392             | SANT'AGATA DI ESARO       | CALABRIA | COSENZA   | 7.269,67   | 18.657,82                                      | 122.205,46  | 7.269,67                              | 7.269,67                                    |
| I359             | SANTO STEFANO DI ROGLIANO | CALABRIA | COSENZA   | 5.398,03   | 45.408,88                                      | 90.742,55   | 5.398,03                              | 5.398,03                                    |
| I423             | SARACENA                  | CALABRIA | COSENZA   | 15.521,20  | 30.651,85                                      | 260.916,30  | 15.521,20                             | 15.521,20                                   |
| I485             | SCALA COGLI               | CALABRIA | COSENZA   | 3.719,51   | 2.151,39                                       | 62.526,23   | 3.719,51                              | 3.719,51                                    |
| I489             | SCALA                     | CALABRIA | COSENZA   | 48.241,31  | 12.850,00                                      | 810.951,85  | 48.241,31                             | 48.241,31                                   |
| I290             | SCIGLIANO                 | CALABRIA | COSENZA   | 5.125,03   | 298.470,54                                     | 86.153,42   | 5.125,03                              | 0,00  |
| I642             | SERRA D'AIELLO            | CALABRIA | COSENZA   | 1.580,64   | 0,00   | 26.571,09   | 1.580,64                              | 1.580,64                                    |
| I895             | SPEZZANO ALBANESE         | CALABRIA | COSENZA   | 27.620,31  | 355.764,67                                     | 464.306,22  | 27.620,31                             | 27.620,31                                   |
| I896             | SPEZZANO DELLA SILA       | CALABRIA | COSENZA   | 17.093,95  | 152.190,08                                     | 287.354,78  | 17.093,95                             | 17.093,95                                   |
| I055             | TARSIA                    | CALABRIA | COSENZA   | 7.280,59   | 0,00   | 122.389,05  | 7.280,59                              | 7.280,59                                    |
| I124             | TERRANOVA DA SIBARI       | CALABRIA | COSENZA   | 18.579,31  | 59.554,30                                      | 312.324,21  | 18.579,31                             | 18.579,31                                   |
| I134             | TERRAVECCHIA              | CALABRIA | COSENZA   | 2.571,68   | 0,00   | 43.230,80   | 2.571,68                              | 2.571,68                                    |
| L206             | TORANO CASTELLO           | CALABRIA | COSENZA   | 16.006,54  | 41.176,04                                      | 269.075,03  | 16.006,54                             | 16.006,54                                   |
| L 05             | TORTORA                   | CALABRIA | COSENZA   | 24.840,43  | 32.046,75                                      | 417.575,58  | 24.840,43                             | 24.840,43                                   |
| L333             | TREBISACCE                | CALABRIA | COSENZA   | 41.352,61  | 2.268.425,71                                   | 695.150,57  | 41.352,61                             | 0,00  |
| L524             | VACCARIZZO ALBANESE       | CALABRIA | COSENZA   | 4.487,18   | 29.001,00                                      | 75.430,94   | 4.487,18                              | 4.487,18                                    |
| L747             | VERBICARO                 | CALABRIA | COSENZA   | 11.800,77  | 43.296,33                                      | 198.374,75  | 11.800,77                             | 11.800,77                                   |
| B903             | VILLAPIANA                | CALABRIA | COSENZA   | 22.694,49  | 164.740,64                                     | 381.501,67  | 22.694,49                             | 22.694,49                                   |
| M202             | ZUMPRANO                  | CALABRIA | COSENZA   | 7.103,09   | 27.289,50                                      | 119.405,25  | 7.103,09                              | 7.103,09                                    |
| A772             | BELVEDERE DI SP. NELLO    | CALABRIA | CROTONE   | 7.274,26   | 37.813,00                                      | 122.282,63  | 7.274,26                              | 7.274,26                                    |
| B319             | CACCURI                   | CALABRIA | CROTONE   | 5.787,64   | 2.486,32                                       | 97.292,01   | 5.787,64                              | 5.787,64                                    |
| B771             | CARFIZZI                  | CALABRIA | CROTONE   | 2.684,56   | 429.127,71                                     | 45.128,33   | 2.684,56                              | 0,00  |
| B857             | CASARONA                  | CALABRIA | CROTONE   | 9.092,01   | 72.358,32                                      | 152.839,63  | 9.092,01                              | 9.092,01                                    |
| B968             | CASTELSILIANO             | CALABRIA | CROTONE   | 3.405,95   | 0,00   | 57.255,18   | 3.405,95                              | 3.405,95                                    |
| C501             | CERENZIA                  | CALABRIA | CROTONE   | 4.138,62   | 0,00   | 69.571,59   | 4.138,62                              | 4.138,62                                    |
| C725             | CIRO                      | CALABRIA | CROTONE   | 10.002,58  | 0,00   | 168.146,54  | 10.002,58                             | 10.002,58                                   |
| C726             | CIRO MARINA               | CALABRIA | CROTONE   | 60.831,06  | 3.191.830,00                                   | 1.022.589,60  | 60.831,06                             | 0,00  |
| D123             | COTRONEI                  | CALABRIA | CROTONE   | 21.609,30  | 105.003,31                                     | 363.259,20  | 21.609,30                             | 21.609,30                                   |
| D122             | CROTONE                   | CALABRIA | CROTONE   | 343.277,88   | 3.335.762,10                                   | 5.770.611,22  | 343.277,88                            | 343.277,88                                  |
| D189             | CRUCOLI                   | CALABRIA | CROTONE   | 10.737,42  | 382.607,19                                     | 180.499,49  | 10.737,42                             | 0,00  |
| D236             | CUTRO                     | CALABRIA | CROTONE   | 45.648,73  | 0,00   | 767.369,78  | 45.648,73                             | 45.648,73                                   |
| E339             | ISOLA DI CAPO RIZZUTO     | CALABRIA | CROTONE   | 70.975,18  | 1.966.064,82                                   | 1.193.115,57  | 70.975,18                             | 0,00  |
| F108             | MELISSA                   | CALABRIA | CROTONE   | 13.266,60  | 0,00   | 223.015,79  | 13.266,60                             | 13.266,60                                   |
| F157             | MESORACA                  | CALABRIA | CROTONE   | 24.809,27  | 215.261,50                                     | 417.051,83  | 24.809,27                             | 24.809,27                                   |
| G278             | PALLAGORIO                | CALABRIA | CROTONE   | 4.894,93   | 0,00   | 82.285,35   | 4.894,93                              | 4.894,93                                    |
| G508             | PETILA POLICASTRO         | CALABRIA | CROTONE   | 31.550,64  | 21.554,49                                      | 530.376,36  | 31.550,64                             | 31.550,64                                   |
| H403             | ROCCA DI NETO             | CALABRIA | CROTONE   | 20.118,36  | 42.181,24                                      | 338.196,01  | 20.118,36                             | 20.118,36                                   |
| H383             | ROCCABERNARDA             | CALABRIA | CROTONE   | 10.946,53  | 932.578,56                                     | 184.014,75  | 10.946,53                             | 0,00  |
| I026             | SAN MAURO MARCHESEATO     | CALABRIA | CROTONE   | 6.872,09   | 0,00   | 115.522,00  | 6.872,09                              | 6.872,09                                    |
| I057             | SAN NICOLA DELL'ALTO      | CALABRIA | CROTONE   | 3.284,26   | 0,00   | 55.209,41   | 3.284,26                              | 3.284,26                                    |
| I308             | SANTA SEVERINA            | CALABRIA | CROTONE   | 6.768,61   | 9.537,64                                       | 113.782,50  | 6.768,61                              | 6.768,61                                    |
| I468             | SAVELLI                   | CALABRIA | CROTONE   | 4.967,89   | 84.730,00                                      | 83.511,79   | 4.967,89                              | 0,00  |
| I494             | SCANDALE                  | CALABRIA | CROTONE   | 10.488,22  | 123.522,00                                     | 176.310,35  | 10.488,22                             | 10.488,22                                   |
| I982             | STRONGOLI                 | CALABRIA | CROTONE   | 27.129,81  | 201.562,34                                     | 456.060,87  | 27.129,81                             | 27.129,81                                   |
| L492             | UMBRIATICO                | CALABRIA | CROTONE   | 2.721,94   | 0,00   | 45.756,68   | 2.721,94                              | 2.721,94                                    |



| Codice catastale | Denominazione               | Regione  | Provincia          | Incremento dotazione F.S.C. 2022 di 254,923 mln, sviluppo servizi sociali; art. 1, comma 449, lettera d quinquies, L. 232 del 2016 (A) | Spesa ai fini dei fabbisogni standard 2017 (B) | Fabbisogno standard monetario per la funzione sociale 2022 2024 (C) | Risorse aggiuntive effettive 2022 (D) | Risorse aggiuntive da rendicontare 2022 (E) |
|------------------|-----------------------------|----------|--------------------|--|--|---|---------------------------------------|---|
| 802              | VERZINO                     | CALABRIA | CROTONE            | 6.600,26   | 42.586,23                                      | 110.952,44  | 6.600,26                              | 6.600,26                                    |
| 8065             | AFRICO                      | CALABRIA | REGGIO DI CALABRIA | 9.600,82   | 0,00   | 161.392,82  | 9.600,82                              | 9.600,82                                    |
| 8077             | AGNANA CALABRA              | CALABRIA | REGGIO DI CALABRIA | 1.681,36   | 0,00   | 28.264,19   | 1.681,36                              | 1.681,36                                    |
| 8303             | ANDIA                       | CALABRIA | REGGIO DI CALABRIA | 6.950,73   | 1.350,00                                       | 116.843,92  | 6.950,73                              | 6.950,73                                    |
| 8314             | ANTON MINA                  | CALABRIA | REGGIO DI CALABRIA | 4.464,06   | 2.000,00                                       | 75.042,29   | 4.464,06                              | 4.464,06                                    |
| 8385             | ARDORE                      | CALABRIA | REGGIO DI CALABRIA | 20.558,41  | 408.306,54                                     | 345.593,39  | 20.558,41                             | 0,00  |
| 8544             | BAGALADI                    | CALABRIA | REGGIO DI CALABRIA | 3.325,76   | 618.315,19                                     | 55.907,06   | 3.325,76                              | 0,00  |
| 8552             | BAGNARA CALABRA             | CALABRIA | REGGIO DI CALABRIA | 41.480,45  | 0,00   | 697.299,72  | 41.480,45                             | 41.480,45                                   |
| 8780             | BENESTARE                   | CALABRIA | REGGIO DI CALABRIA | 7.383,01   | 18.597,00                                      | 124.110,71  | 7.383,01                              | 7.383,01                                    |
| 8843             | BIANCO                      | CALABRIA | REGGIO DI CALABRIA | 15.576,04  | 0,00   | 261.838,29  | 15.576,04                             | 15.576,04                                   |
| 8897             | BIVONGI                     | CALABRIA | REGGIO DI CALABRIA | 4.906,42   | 0,00   | 82.478,56   | 4.906,42                              | 4.906,42                                    |
| 8097             | BOVA                        | CALABRIA | REGGIO DI CALABRIA | 1.507,88   | 7.617,98                                       | 25.347,93   | 1.507,88                              | 1.507,88                                    |
| 8099             | BOVA MARINA                 | CALABRIA | REGGIO DI CALABRIA | 17.180,55  | 0,00   | 288.810,59  | 17.180,55                             | 17.180,55                                   |
| 8098             | BOVALINO                    | CALABRIA | REGGIO DI CALABRIA | 35.491,54  | 23.525,00                                      | 596.624,19  | 35.491,54                             | 35.491,54                                   |
| 8118             | BRANCALEONE                 | CALABRIA | REGGIO DI CALABRIA | 15.286,01  | 0,00   | 256.962,71  | 15.286,01                             | 15.286,01                                   |
| 8234             | BRUZZANO ZEFFIRIO           | CALABRIA | REGGIO DI CALABRIA | 4.589,97   | 141.316,27                                     | 77.158,89   | 4.589,97                              | 0,00  |
| 8379             | CALANNA                     | CALABRIA | REGGIO DI CALABRIA | 3.285,58   | 39.080,00                                      | 55.231,60   | 3.285,58                              | 3.285,58                                    |
| 8481             | CAMINI                      | CALABRIA | REGGIO DI CALABRIA | 2.501,85   | 1.974.017,10                                   | 42.056,96   | 2.501,85                              | 0,00  |
| 8516             | CAMPO CALABRO               | CALABRIA | REGGIO DI CALABRIA | 14.380,14  | 344.374,32                                     | 241.734,78  | 14.380,14                             | 0,00  |
| 8591             | CANDIDONI                   | CALABRIA | REGGIO DI CALABRIA | 1.290,02   | 0,00   | 21.685,66   | 1.290,02                              | 1.290,02                                    |
| 8617             | CANOLO                      | CALABRIA | REGGIO DI CALABRIA | 2.354,80   | 8.618,67                                       | 39.584,87   | 2.354,80                              | 2.354,80                                    |
| 8718             | CARAFFA DEL BIANCO          | CALABRIA | REGGIO DI CALABRIA | 1.927,54   | 0,00   | 32.402,52   | 1.927,54                              | 1.927,54                                    |
| 8756             | CARDETO                     | CALABRIA | REGGIO DI CALABRIA | 6.384,64   | 244.626,68                                     | 107.327,83  | 6.384,64                              | 0,00  |
| 8766             | CARERI                      | CALABRIA | REGGIO DI CALABRIA | 7.529,03   | 24.186,40                                      | 126.565,38  | 7.529,03                              | 7.529,03                                    |
| 8966             | CASIGNANA                   | CALABRIA | REGGIO DI CALABRIA | 2.287,91   | 0,00   | 38.460,49   | 2.287,91                              | 2.287,91                                    |
| 8285             | CAULONIA                    | CALABRIA | REGGIO DI CALABRIA | 30.970,24  | 2.324.835,29                                   | 520.619,68  | 30.970,24                             | 0,00  |
| 8995             | CHIMINA                     | CALABRIA | REGGIO DI CALABRIA | 2.001,83   | 448,00   | 33.651,47   | 2.001,83                              | 2.001,83                                    |
| 7210             | CINQUEFRONDI                | CALABRIA | REGGIO DI CALABRIA | 23.907,04  | 279.841,86                                     | 401.885,01  | 23.907,04                             | 23.907,04                                   |
| 7247             | CITTANOVA                   | CALABRIA | REGGIO DI CALABRIA | 42.135,09  | 52.713,80                                      | 708.304,34  | 42.135,09                             | 42.135,09                                   |
| 8254             | CONDOPURI                   | CALABRIA | REGGIO DI CALABRIA | 20.932,50  | 662.779,00                                     | 351.888,84  | 20.932,50                             | 0,00  |
| 8089             | COSOLETO                    | CALABRIA | REGGIO DI CALABRIA | 2.675,16   | 547.141,92                                     | 44.970,36   | 2.675,16                              | 0,00  |
| 8268             | DELIANUOVA                  | CALABRIA | REGGIO DI CALABRIA | 11.925,61  | 40.863,90                                      | 200.473,40  | 11.925,61                             | 11.925,61                                   |
| 8545             | FEROLETO DELLA CHIESA       | CALABRIA | REGGIO DI CALABRIA | 5.523,32   | 94.671,55                                      | 92.848,82   | 5.523,32                              | 0,00  |
| 8557             | FERRUZZANO                  | CALABRIA | REGGIO DI CALABRIA | 2.668,36   | 0,00   | 44.856,00   | 2.668,36                              | 2.668,36                                    |
| 8619             | FUMARA                      | CALABRIA | REGGIO DI CALABRIA | 3.119,84   | 0,00   | 52.445,48   | 3.119,84                              | 3.119,84                                    |
| 8864             | GALATRO                     | CALABRIA | REGGIO DI CALABRIA | 6.109,40   | 0,00   | 102.700,95  | 6.109,40                              | 6.109,40                                    |
| 8975             | GERACE                      | CALABRIA | REGGIO DI CALABRIA | 8.398,97   | 7.768,40                                       | 141.189,36  | 8.398,97                              | 8.398,97                                    |
| 8025             | GIFFONE                     | CALABRIA | REGGIO DI CALABRIA | 6.228,51   | 31.734,61                                      | 104.703,24  | 6.228,51                              | 6.228,51                                    |
| 8041             | GIOIA TAURO                 | CALABRIA | REGGIO DI CALABRIA | 83.405,24  | 525.018,42                                     | 1.402.068,76  | 83.405,24                             | 83.405,24                                   |
| 8044             | GIOIOSA IONICA              | CALABRIA | REGGIO DI CALABRIA | 26.875,38  | 106.840,00                                     | 451.783,83  | 26.875,38                             | 26.875,38                                   |
| 8212             | GROTTERIA                   | CALABRIA | REGGIO DI CALABRIA | 12.357,10  | 20.061,80                                      | 207.726,76  | 12.357,10                             | 12.357,10                                   |
| 8402             | LAGANADI                    | CALABRIA | REGGIO DI CALABRIA | 1.407,44   | 0,00   | 23.659,51   | 1.407,44                              | 1.407,44                                    |
| 8479             | LAUREANA DI BORRELLO        | CALABRIA | REGGIO DI CALABRIA | 18.791,17  | 17.012,69                                      | 315.885,59  | 18.791,17                             | 18.791,17                                   |
| 8976             | LOCRI                       | CALABRIA | REGGIO DI CALABRIA | 56.638,55  | 2.321.490,00                                   | 952.112,16  | 56.638,55                             | 0,00  |
| 8873             | MAMMOLA                     | CALABRIA | REGGIO DI CALABRIA | 10.322,55  | 54.514,17                                      | 173.525,42  | 10.322,55                             | 10.322,55                                   |
| 8566             | MARINA DI GIOIOSA IONICA    | CALABRIA | REGGIO DI CALABRIA | 26.772,40  | 130.214,76                                     | 450.052,55  | 26.772,40                             | 26.772,40                                   |
| 8568             | MAROPATI                    | CALABRIA | REGGIO DI CALABRIA | 5.043,83   | 0,00   | 84.788,37   | 5.043,83                              | 5.043,83                                    |
| 8993             | MARTONE                     | CALABRIA | REGGIO DI CALABRIA | 1.700,48   | 0,00   | 28.585,59   | 1.700,48                              | 1.700,48                                    |
| 8105             | MELICUCCA                   | CALABRIA | REGGIO DI CALABRIA | 2.791,48   | 24.199,55                                      | 46.925,64   | 2.791,48                              | 2.791,48                                    |
| 8106             | MELICUCCO                   | CALABRIA | REGGIO DI CALABRIA | 16.845,02  | 35.149,36                                      | 283.170,26  | 16.845,02                             | 16.845,02                                   |
| 8112             | MELITO DI PORTO SALVO       | CALABRIA | REGGIO DI CALABRIA | 50.128,98  | 598.021,00                                     | 842.684,27  | 50.128,98                             | 50.128,98                                   |
| 8301             | MOLOCHIO                    | CALABRIA | REGGIO DI CALABRIA | 8.571,32   | 109.837,81                                     | 144.086,64  | 8.571,32                              | 8.571,32                                    |
| 8324             | MONASTERACE                 | CALABRIA | REGGIO DI CALABRIA | 13.604,41  | 447.395,83                                     | 228.694,52  | 13.604,41                             | 0,00  |
| 8746             | MONTABELLO IONICO           | CALABRIA | REGGIO DI CALABRIA | 26.397,49  | 1.117.206,25                                   | 443.750,32  | 26.397,49                             | 0,00  |
| 8779             | MOTTA SAN GIOVANNI          | CALABRIA | REGGIO DI CALABRIA | 25.184,27  | 0,00   | 423.355,59  | 25.184,27                             | 25.184,27                                   |
| 8082             | ORIPPO MAMERTINA            | CALABRIA | REGGIO DI CALABRIA | 20.287,04  | 84.396,75                                      | 341.031,66  | 20.287,04                             | 20.287,04                                   |
| 8277             | PALIZI                      | CALABRIA | REGGIO DI CALABRIA | 9.624,78   | 0,00   | 161.795,57  | 9.624,78                              | 9.624,78                                    |
| 8288             | PALMI                       | CALABRIA | REGGIO DI CALABRIA | 79.648,34  | 262.400,26                                     | 1.338.914,15  | 79.648,34                             | 79.648,34                                   |
| 8394             | PAZZANO                     | CALABRIA | REGGIO DI CALABRIA | 2.083,62   | 0,00   | 35.026,34   | 2.083,62                              | 2.083,62                                    |
| 8729             | PLACANICA                   | CALABRIA | REGGIO DI CALABRIA | 4.342,09   | 0,00   | 72.991,97   | 4.342,09                              | 4.342,09                                    |
| 8735             | PLATI                       | CALABRIA | REGGIO DI CALABRIA | 11.471,69  | 0,00   | 192.842,86  | 11.471,69                             | 11.471,69                                   |
| 8791             | POLISTENA                   | CALABRIA | REGGIO DI CALABRIA | 40.180,97  | 1.792.636,45                                   | 675.455,00  | 40.180,97                             | 0,00  |
| 8905             | PORTIGLIOLA                 | CALABRIA | REGGIO DI CALABRIA | 4.174,59   | 1.500,00                                       | 70.176,19   | 4.174,59                              | 4.174,59                                    |
| 8124             | REGGIO DI CALABRIA          | CALABRIA | REGGIO DI CALABRIA | 1.132.122,13   | 10.396.738,83                                  | 19.031.335,79   | 1.132.122,13                          | 1.132.122,13                                |
| 8165             | RIACE                       | CALABRIA | REGGIO DI CALABRIA | 7.559,45   | 2.738.027,56                                   | 127.076,71  | 7.559,45                              | 0,00  |
| 8139             | RIZZICONI                   | CALABRIA | REGGIO DI CALABRIA | 28.170,81  | 524.926,46                                     | 473.560,37  | 28.170,81                             | 0,00  |
| 8408             | ROCCAFORTE DEL GRECO        | CALABRIA | REGGIO DI CALABRIA | 1.676,78   | 4.869,19                                       | 28.187,21   | 1.676,78                              | 1.676,78                                    |
| 8456             | ROCCELLA IONICA             | CALABRIA | REGGIO DI CALABRIA | 28.432,36  | 357.210,65                                     | 477.957,15  | 28.432,36                             | 28.432,36                                   |
| 8489             | ROGLIUDI                    | CALABRIA | REGGIO DI CALABRIA | 3.393,06   | 24.365,61                                      | 57.038,49   | 3.393,06                              | 3.393,06                                    |
| 8558             | ROSARNO                     | CALABRIA | REGGIO DI CALABRIA | 61.247,00  | 63.604,83                                      | 1.029.581,71  | 61.247,00                             | 61.247,00                                   |
| 8013             | SAMO                        | CALABRIA | REGGIO DI CALABRIA | 2.570,36   | 3.089,98                                       | 43.208,59   | 2.570,36                              | 2.570,36                                    |
| 8277             | SAN FERDINANDO              | CALABRIA | REGGIO DI CALABRIA | 20.570,69  | 293.534,09                                     | 345.799,93  | 20.570,69                             | 20.570,69                                   |
| 8889             | SAN GIORGIO MORGETO         | CALABRIA | REGGIO DI CALABRIA | 11.215,71  | 0,00   | 188.539,70  | 11.215,71                             | 11.215,71                                   |
| 8903             | SAN GIOVANNI DI GERACE      | CALABRIA | REGGIO DI CALABRIA | 1.443,30   | 3.025,00                                       | 24.262,41   | 1.443,30                              | 1.443,30                                    |
| 8959             | SAN LORENZO                 | CALABRIA | REGGIO DI CALABRIA | 10.484,22  | 8.457,00                                       | 176.243,16  | 10.484,22                             | 10.484,22                                   |
| 8970             | SAN LUCA                    | CALABRIA | REGGIO DI CALABRIA | 12.215,11  | 65.764,09                                      | 205.339,85  | 12.215,11                             | 12.215,11                                   |
| 8102             | SAN PIETRO DI CARIDA        | CALABRIA | REGGIO DI CALABRIA | 4.523,60   | 0,00   | 76.043,18   | 4.523,60                              | 4.523,60                                    |
| 8132             | SAN PROCOPIO                | CALABRIA | REGGIO DI CALABRIA | 1.530,04   | 0,00   | 25.720,40   | 1.530,04                              | 1.530,04                                    |
| 8139             | SAN ROBERTO                 | CALABRIA | REGGIO DI CALABRIA | 6.302,65   | 174.198,26                                     | 105.949,56  | 6.302,65                              | 0,00  |
| 8176             | SANTA CRISTINA D'ASPRONTE   | CALABRIA | REGGIO DI CALABRIA | 3.058,24   | 66.349,53                                      | 51.409,96   | 3.058,24                              | 0,00  |
| 8198             | SANT'AGATA DEL BIANCO       | CALABRIA | REGGIO DI CALABRIA | 1.856,69   | 0,00   | 31.211,56   | 1.856,69                              | 1.856,69                                    |
| 8214             | SANT'ALESSIO IN ASPROMONTE  | CALABRIA | REGGIO DI CALABRIA | 1.028,03   | 25,00  | 17.881,50   | 1.028,03                              | 1.028,03                                    |
| 8333             | SANT'EUFEMIA D'ASPRONTE     | CALABRIA | REGGIO DI CALABRIA | 14.980,34  | 37.757,53                                      | 251.824,37  | 14.980,34                             | 14.980,34                                   |
| 8341             | SANT'ILARIO DELLO IONIO     | CALABRIA | REGGIO DI CALABRIA | 5.070,53   | 10.100,00                                      | 85.237,20   | 5.070,53                              | 5.070,53                                    |
| 8371             | SANTO STEFANO IN ASPROMONTE | CALABRIA | REGGIO DI CALABRIA | 4.894,43   | 0,00   | 82.277,01   | 4.894,43                              | 4.894,43                                    |
| 8336             | SCIDO                       | CALABRIA | REGGIO DI CALABRIA | 3.142,75   | 32.617,08                                      | 52.830,68   | 3.142,75                              | 3.142,75                                    |
| 8337             | SCILLA                      | CALABRIA | REGGIO DI CALABRIA | 19.464,42  | 22.044,00                                      | 327.203,06  | 19.464,42                             | 19.464,42                                   |
| 8600             | SEMINARA                    | CALABRIA | REGGIO DI CALABRIA | 9.392,23   | 1.280,55                                       | 157.886,35  | 9.392,23                              | 9.392,23                                    |
| 8656             | SERRATA                     | CALABRIA | REGGIO DI CALABRIA | 2.399,99   | 0,00   | 40.344,58   | 2.399,99                              | 2.399,99                                    |
| 8725             | SIDERNO                     | CALABRIA | REGGIO DI CALABRIA | 74.181,34  | 510.842,04                                     | 1.247.012,11  | 74.181,34                             | 74.181,34                                   |
| 7593             | SINOPOLI                    | CALABRIA | REGGIO DI CALABRIA | 6.328,07   | 0,00   | 106.376,89  | 6.328,07                              | 6.328,07                                    |
| 8396             | STAITI                      | CALABRIA | REGGIO DI CALABRIA | 921,11   | 3.238,15                                       | 15.484,18   | 921,11                                | 0,00  |
| 8555             | STIGNANO                    | CALABRIA | REGGIO DI CALABRIA | 5.092,46   | 600.337,04                                     | 85.605,86   | 5.092,46                              | 0,00  |
| 8556             | STILO                       | CALABRIA | REGGIO DI CALABRIA | 8.069,00   | 12.357,50                                      | 135.642,50  | 8.069,00                              | 8.069,00                                    |
| 8063             | TAURIANOVA                  | CALABRIA | REGGIO DI CALABRIA | 61.513,10  | 381.200,00                                     | 1.034.054,97  | 61.513,10                             | 61.513,10                                   |
| 8127             | TERRANOVA SAPPÒ MINULIO     | CALABRIA | REGGIO DI CALABRIA | 1.465,62   | 27.285,42                                      | 24.637,61   | 1.465,62                              | 0,00  |
| 8673             | VARAPODDI                   | CALABRIA | REGGIO DI CALABRIA | 6.979,93   | 145.882,55                                     | 117.334,94  | 6.979,93                              | 0,00  |
| 8018             | VILLA SAN GIOVANNI          | CALABRIA | REGGIO DI CALABRIA | 62.987,48  | 932.976,36                                     | 1.058.839,70  | 62.987,48                             | 62.987,48                                   |
| 8043             | ACQUARO                     | CALABRIA | VIBO VALENTIA      | 8.417,59   | 220.219,20                                     | 141.502,33  | 8.417,59                              | 0,00  |






| Codice catastale | Denominazione            | Regione  | Provincia     | Incremento dotazione F.S.C. 2022 di 254,923 mln, sviluppo servizi sociali; art. 1, comma 449, lettera d) quinquies, L. 232 del 2016 (A) | Spesa ai fini dei fabbisogni standard 2017 (B) | Fabbisogno standard monetario per la funzione sociale 2022 2024 (C) | Risorse aggiuntive effettive 2022 (D) | Risorse aggiuntive da rendicontare 2022 (E) |
|------------------|--------------------------|----------|---------------|---|--|---|---------------------------------------|---|
| A386             | ARENA                    | CALABRIA | VIBO VALENTIA | 4.765,89  | 19.943,93                                      | 80.116,19   | 4.765,89                              | 4.765,89                                    |
| B169             | BRIATICO                 | CALABRIA | VIBO VALENTIA | 17.320,59   | 0,00   | 291.164,60  | 17.320,59                             | 17.320,59                                   |
| B197             | BROGNATURO               | CALABRIA | VIBO VALENTIA | 2.509,07  | 0,00   | 42.178,34   | 2.509,07                              | 2.509,07                                    |
| B655             | CAPISTRANO               | CALABRIA | VIBO VALENTIA | 3.310,95  | 1.500,00                                       | 55.658,08   | 3.310,95                              | 3.310,95                                    |
| C581             | CESSANTI                 | CALABRIA | VIBO VALENTIA | 11.923,66   | 0,00   | 200.608,62  | 11.923,66                             | 11.923,66                                   |
| D233             | DASA                     | CALABRIA | VIBO VALENTIA | 3.680,23  | 53.059,46                                      | 61.865,93   | 3.680,23                              | 3.680,23                                    |
| D303             | DINAMII                  | CALABRIA | VIBO VALENTIA | 7.750,10  | 56.993,77                                      | 130.281,62  | 7.750,10                              | 7.750,10                                    |
| D364             | DRAPIA                   | CALABRIA | VIBO VALENTIA | 7.725,08  | 9.750,89                                       | 129.861,13  | 7.725,08                              | 7.725,08                                    |
| D453             | FABRIZIA                 | CALABRIA | VIBO VALENTIA | 7.477,28  | 54.216,30                                      | 125.695,44  | 7.477,28                              | 7.477,28                                    |
| D587             | FIJADELFA                | CALABRIA | VIBO VALENTIA | 22.248,62   | 111.117,65                                     | 374.006,37  | 22.248,62                             | 22.248,62                                   |
| D589             | FILANDARI                | CALABRIA | VIBO VALENTIA | 5.741,12  | 0,00   | 96.510,05   | 5.741,12                              | 5.741,12                                    |
| D596             | FLOGASO                  | CALABRIA | VIBO VALENTIA | 4.124,56  | 0,00   | 69.335,16   | 4.124,56                              | 4.124,56                                    |
| D762             | FRANCAVILLA ANGITOLA     | CALABRIA | VIBO VALENTIA | 6.331,37  | 0,00   | 106.432,28  | 6.331,37                              | 6.331,37                                    |
| D767             | FRANCOIA                 | CALABRIA | VIBO VALENTIA | 5.182,68  | 10.118,80                                      | 87.122,57   | 5.182,68                              | 5.182,68                                    |
| D988             | GEROCARNE                | CALABRIA | VIBO VALENTIA | 6.656,04  | 0,00   | 111.890,12  | 6.656,04                              | 6.656,04                                    |
| E321             | IONADI                   | CALABRIA | VIBO VALENTIA | 11.566,17   | 152.130,00                                     | 194.431,09  | 11.566,17                             | 11.566,17                                   |
| E389             | IDOPPOLO                 | CALABRIA | VIBO VALENTIA | 7.959,49  | 2.190,00                                       | 133.801,50  | 7.959,49                              | 7.959,49                                    |
| E590             | LIMBADI                  | CALABRIA | VIBO VALENTIA | 11.928,24   | 0,00   | 200.517,54  | 11.928,24                             | 11.928,24                                   |
| E836             | MAIERATO                 | CALABRIA | VIBO VALENTIA | 6.534,30  | 26.790,17                                      | 109.843,65  | 6.534,30                              | 6.534,30                                    |
| F207             | MILETO                   | CALABRIA | VIBO VALENTIA | 25.975,17   | 362.815,06                                     | 436.650,93  | 25.975,17                             | 25.975,17                                   |
| F364             | MONGIANA                 | CALABRIA | VIBO VALENTIA | 2.115,70  | 0,00   | 35.565,55   | 2.115,70                              | 2.115,70                                    |
| F607             | MONTEROSSO CALABRO       | CALABRIA | VIBO VALENTIA | 5.823,30  | 0,00   | 97.891,53   | 5.823,30                              | 5.823,30                                    |
| F843             | NARDODIPACE              | CALABRIA | VIBO VALENTIA | 4.633,99  | 0,00   | 77.898,90   | 4.633,99                              | 4.633,99                                    |
| 893              | NICOTERA                 | CALABRIA | VIBO VALENTIA | 26.739,50   | 75.886,81                                      | 449.499,59  | 26.739,50                             | 26.739,50                                   |
| G335             | PARGHEIA                 | CALABRIA | VIBO VALENTIA | 5.099,28  | 6.010,00                                       | 85.720,56   | 5.099,28                              | 5.099,28                                    |
| G722             | PIZZO                    | CALABRIA | VIBO VALENTIA | 37.325,36   | 87.720,33                                      | 627.451,31  | 37.325,36                             | 37.325,36                                   |
| G728             | PIZZONI                  | CALABRIA | VIBO VALENTIA | 4.109,62  | 185.325,38                                     | 69.083,96   | 4.109,62                              | 0,00  |
| G785             | POJIA                    | CALABRIA | VIBO VALENTIA | 3.502,22  | 8.970,00                                       | 58.873,52   | 3.502,22                              | 3.502,22                                    |
| H271             | RICADI                   | CALABRIA | VIBO VALENTIA | 20.429,63   | 11.549,21                                      | 343.428,57  | 20.429,63                             | 20.429,63                                   |
| H516             | ROMBULO                  | CALABRIA | VIBO VALENTIA | 15.325,00   | 20.443,20                                      | 257.618,19  | 15.325,00                             | 15.325,00                                   |
| H785             | SAN CALOGERO             | CALABRIA | VIBO VALENTIA | 14.359,41   | 78.831,65                                      | 241.386,29  | 14.359,41                             | 14.359,41                                   |
| H807             | SAN COSTANTINO CALABRO   | CALABRIA | VIBO VALENTIA | 6.805,80  | 83.169,42                                      | 114.407,72  | 6.805,80                              | 6.805,80                                    |
| H941             | SAN GREGORIO D'IPPONIA   | CALABRIA | VIBO VALENTIA | 7.267,23  | 378.454,77                                     | 122.164,54  | 7.267,23                              | 0,00  |
| I058             | SAN NICOLA DA CRESA      | CALABRIA | VIBO VALENTIA | 5.102,55  | 6.500,00                                       | 85.775,43   | 5.102,55                              | 5.102,55                                    |
| I350             | SANT'ONOFRO              | CALABRIA | VIBO VALENTIA | 9.750,97  | 13.834,17                                      | 163.916,98  | 9.750,97                              | 9.750,97                                    |
| I639             | SERRA SAN BRUNO          | CALABRIA | VIBO VALENTIA | 23.499,91   | 367.881,19                                     | 395.041,03  | 23.499,91                             | 23.499,91                                   |
| I744             | SIMBARIO                 | CALABRIA | VIBO VALENTIA | 3.196,43  | 0,00   | 53.733,05   | 3.196,43                              | 3.196,43                                    |
| I853             | SORIANELLO               | CALABRIA | VIBO VALENTIA | 3.762,57  | 15.467,84                                      | 63.250,02   | 3.762,57                              | 3.762,57                                    |
| I854             | SORIANO CALABRO          | CALABRIA | VIBO VALENTIA | 6.761,54  | 117.280,11                                     | 113.663,68  | 6.761,54                              | 0,00  |
| I884             | SPADOLA                  | CALABRIA | VIBO VALENTIA | 2.054,44  | 0,00   | 34.535,74   | 2.054,44                              | 2.054,44                                    |
| I905             | SPILINGA                 | CALABRIA | VIBO VALENTIA | 4.958,96  | 1.025,16                                       | 83.361,65   | 4.958,96                              | 4.958,96                                    |
| I945             | STEFANACONI              | CALABRIA | VIBO VALENTIA | 7.299,08  | 0,00   | 122.699,94  | 7.299,08                              | 7.299,08                                    |
| L452             | TROPEA                   | CALABRIA | VIBO VALENTIA | 26.972,09   | 38.900,00                                      | 453.409,48  | 26.972,09                             | 26.972,09                                   |
| L607             | VALLELONGA               | CALABRIA | VIBO VALENTIA | 2.296,32  | 21.385,01                                      | 38.601,91   | 2.296,32                              | 2.296,32                                    |
| L699             | VAZZANO                  | CALABRIA | VIBO VALENTIA | 3.115,60  | 92.855,93                                      | 52.374,18   | 3.115,60                              | 0,00  |
| F537             | VIBO VALENTIA            | CALABRIA | VIBO VALENTIA | 155.930,38  | 608.025,00                                     | 2.621.239,74  | 155.930,38                            | 155.930,38                                  |
| M138             | ZACCANOPOLI              | CALABRIA | VIBO VALENTIA | 2.186,19  | 0,00   | 36.750,64   | 2.186,19                              | 2.186,19                                    |
| M143             | ZAMBRONE                 | CALABRIA | VIBO VALENTIA | 6.813,76  | 33.273,00                                      | 114.541,41  | 6.813,76                              | 6.813,76                                    |
| M204             | ZUNGRI                   | CALABRIA | VIBO VALENTIA | 6.441,05  | 47.333,68                                      | 108.276,18  | 6.441,05                              | 6.441,05                                    |
| A101             | AIELLO DELSABATO         | CAMPANIA | AVELLINO      | 13.073,60   | 206.673,61                                     | 219.771,44  | 13.073,60                             | 13.073,60                                   |
| A238             | ALTAVILLA IRRINA         | CAMPANIA | AVELLINO      | 15.403,16   | 0,00   | 258.932,07  | 15.403,16                             | 15.403,16                                   |
| A284             | ANDRETTA                 | CAMPANIA | AVELLINO      | 7.174,37  | 103.716,88                                     | 120.603,53  | 7.174,37                              | 7.174,37                                    |
| A347             | AQUILONIA                | CAMPANIA | AVELLINO      | 6.710,45  | 27.502,05                                      | 112.804,77  | 6.710,45                              | 6.710,45                                    |
| A399             | ARIANO IRRINO            | CAMPANIA | AVELLINO      | 99.869,86   | 643.012,96                                     | 1.678.844,31  | 99.869,86                             | 99.869,86                                   |
| A489             | ATRIPALDA                | CAMPANIA | AVELLINO      | 44.548,38   | 367.585,86                                     | 748.872,53  | 44.548,38                             | 44.548,38                                   |
| A508             | AVELLA                   | CAMPANIA | AVELLINO      | 28.764,12   | 145.889,50                                     | 483.534,04  | 28.764,12                             | 28.764,12                                   |
| A509             | AVELLINO                 | CAMPANIA | AVELLINO      | 280.590,25  | 3.189.980,06                                   | 4.716.812,10  | 280.590,25                            | 280.590,25                                  |
| A556             | BAGNOLI IRRINO           | CAMPANIA | AVELLINO      | 12.582,79   | 105.648,04                                     | 211.520,82  | 12.582,79                             | 12.582,79                                   |
| A580             | BAIANO                   | CAMPANIA | AVELLINO      | 17.206,50   | 0,00   | 289.246,76  | 17.206,50                             | 17.206,50                                   |
| A881             | BISACCIA                 | CAMPANIA | AVELLINO      | 15.713,23   | 772.823,46                                     | 264.144,47  | 15.713,23                             | 0,00  |
| A975             | BONITO                   | CAMPANIA | AVELLINO      | 7.800,73  | 0,00   | 131.132,83  | 7.800,73                              | 7.800,73                                    |
| B367             | CAIRANO                  | CAMPANIA | AVELLINO      | 1.208,29  | 2.800,00                                       | 20.311,76   | 1.208,29                              | 1.208,29                                    |
| B374             | CALABRITTO               | CAMPANIA | AVELLINO      | 9.679,36  | 45.895,00                                      | 162.713,13  | 9.679,36                              | 9.679,36                                    |
| B415             | CALITRI                  | CAMPANIA | AVELLINO      | 19.823,30   | 131.762,18                                     | 333.235,99  | 19.823,30                             | 19.823,30                                   |
| B590             | CANDIDA                  | CAMPANIA | AVELLINO      | 3.307,98  | 0,00   | 55.608,17   | 3.307,98                              | 3.307,98                                    |
| B674             | CAPOSELE                 | CAMPANIA | AVELLINO      | 13.718,26   | 30.697,00                                      | 230.608,28  | 13.718,26                             | 13.718,26                                   |
| B706             | CAPRIGLIA IRRINA         | CAMPANIA | AVELLINO      | 7.576,51  | 0,00   | 127.363,55  | 7.576,51                              | 7.576,51                                    |
| B776             | CARIFE                   | CAMPANIA | AVELLINO      | 5.569,67  | 0,00   | 93.627,87   | 5.569,67                              | 5.569,67                                    |
| B866             | CASALBORE                | CAMPANIA | AVELLINO      | 6.802,38  | 23.879,22                                      | 114.350,25  | 6.802,38                              | 6.802,38                                    |
| B997             | CASSANO IRRINO           | CAMPANIA | AVELLINO      | 2.649,24  | 15.866,29                                      | 44.534,61   | 2.649,24                              | 2.649,24                                    |
| C058             | CASTEL BARONIA           | CAMPANIA | AVELLINO      | 3.683,74  | 4.651,70                                       | 61.924,78   | 3.683,74                              | 3.683,74                                    |
| C105             | CASTELFRANCI             | CAMPANIA | AVELLINO      | 7.155,02  | 17.300,00                                      | 120.278,23  | 7.155,02                              | 7.155,02                                    |
| C283             | CASTELVETERE SUL CALORE  | CAMPANIA | AVELLINO      | 6.027,07  | 63.956,24                                      | 101.316,92  | 6.027,07                              | 6.027,07                                    |
| C557             | CERVINARA                | CAMPANIA | AVELLINO      | 37.704,54   | 237.152,00                                     | 633.825,42  | 37.704,54                             | 37.704,54                                   |
| C576             | CES NALI                 | CAMPANIA | AVELLINO      | 7.210,06  | 53.672,08                                      | 121.203,47  | 7.210,06                              | 7.210,06                                    |
| C606             | CHIANCHE                 | CAMPANIA | AVELLINO      | 1.557,39  | 358.355,00                                     | 26.180,30   | 1.557,39                              | 0,00  |
| C659             | CHIUSANO DI SAN DOMENICO | CAMPANIA | AVELLINO      | 7.896,14  | 39.318,96                                      | 132.736,67  | 7.896,14                              | 7.896,14                                    |
| C971             | CONTRADA                 | CAMPANIA | AVELLINO      | 10.290,33   | 31.917,00                                      | 172.983,82  | 10.290,33                             | 10.290,33                                   |
| C976             | CONZA DELLA CAMPANIA     | CAMPANIA | AVELLINO      | 5.240,21  | 748.615,41                                     | 88.089,62   | 5.240,21                              | 0,00  |
| D331             | DOMICELLA                | CAMPANIA | AVELLINO      | 5.804,50  | 0,00   | 97.575,52   | 5.804,50                              | 5.804,50                                    |
| D638             | FLUMERI                  | CAMPANIA | AVELLINO      | 9.144,39  | 0,00   | 153.720,08  | 9.144,39                              | 9.144,39                                    |
| D671             | FONTANAROSA              | CAMPANIA | AVELLINO      | 10.427,94   | 28.816,32                                      | 175.296,96  | 10.427,94                             | 10.427,94                                   |
| D701             | FORNO                    | CAMPANIA | AVELLINO      | 20.167,24   | 118.755,43                                     | 339.017,71  | 20.167,24                             | 20.167,24                                   |
| D798             | FRIGENTO                 | CAMPANIA | AVELLINO      | 14.239,01   | 54.339,61                                      | 239.362,39  | 14.239,01                             | 14.239,01                                   |
| D998             | GESUALDO                 | CAMPANIA | AVELLINO      | 12.546,80   | 14.800,00                                      | 210.915,68  | 12.546,80                             | 12.546,80                                   |
| E161             | GRECI                    | CAMPANIA | AVELLINO      | 2.713,57  | 45.379,89                                      | 45.615,98   | 2.713,57                              | 0,00  |
| E206             | GROTTAMINARDA            | CAMPANIA | AVELLINO      | 31.850,10   | 8.000,00                                       | 535.410,33  | 31.850,10                             | 31.850,10                                   |
| E214             | GROTTOLLELLA             | CAMPANIA | AVELLINO      | 6.279,42  | 74.615,00                                      | 105.559,05  | 6.279,42                              | 6.279,42                                    |
| E245             | GUARDIA LOMBARDI         | CAMPANIA | AVELLINO      | 7.227,36  | 19.425,00                                      | 121.494,18  | 7.227,36                              | 7.227,36                                    |
| E397             | LACEDONIA                | CAMPANIA | AVELLINO      | 8.971,74  | 404.765,49                                     | 150.817,87  | 8.971,74                              | 0,00  |
| E448             | LAPIO                    | CAMPANIA | AVELLINO      | 5.366,22  | 30.333,96                                      | 90.207,95   | 5.366,22                              | 5.366,22                                    |
| E487             | LAURO                    | CAMPANIA | AVELLINO      | 12.622,85   | 0,00   | 212.194,21  | 12.622,85                             | 12.622,85                                   |
| E605             | LIONI                    | CAMPANIA | AVELLINO      | 25.668,75   | 157.631,73                                     | 431.499,97  | 25.668,75                             | 25.668,75                                   |
| E746             | LUGOSANO                 | CAMPANIA | AVELLINO      | 3.622,54  | 9.800,00                                       | 60.896,00   | 3.622,54                              | 3.622,54                                    |
| E891             | MANOCALZATI              | CAMPANIA | AVELLINO      | 10.456,41   | 37.639,50                                      | 175.775,53  | 10.456,41                             | 10.456,41                                   |
| E997             | MARZANO DI NOLA          | CAMPANIA | AVELLINO      | 5.411,88  | 0,00   | 90.975,43   | 5.411,88                              | 5.411,88                                    |
| F110             | MELITO IRRINO            | CAMPANIA | AVELLINO      | 6.447,10  | 49.068,00                                      | 108.377,82  | 6.447,10                              | 6.447,10                                    |
| F141             | MERCOGLIANO              | CAMPANIA | AVELLINO      | 46.166,42   | 914.849,00                                     | 776.072,28  | 46.166,42                             | 0,00  |
| F230             | MIRABELLA ECLANO         | CAMPANIA | AVELLINO      | 30.682,58   | 65.212,72                                      | 515.783,97  | 30.682,58                             | 30.682,58                                   |



| Codice catastale | Denominazione               | Regione  | Provincia | Incremento dotazione F.S.C. 2022 di 254,923 mln, sviluppo servizi sociali; art. 1, comma 449, lettera d) quinquies, L. 232 del 2016 (A) | Spesa ai fini dei fabbisogni standard 2017 (B) | Fabbisogno standard monetario per la funzione sociale 2022 2024 (C) | Risorse aggiuntive effettive 2022 (D) | Risorse aggiuntive da rendicontare 2022 (E) |
|------------------|-----------------------------|----------|-----------|---|--|---|---------------------------------------|---|
| F997             | MONTAGUTO                   | CAMPANIA | AVELLINO  | 1.527,65  | 31.487,00                                      | 25.680,35   | 1.527,65                              | 0,00  |
| F448             | MONTECALVO IRPINO           | CAMPANIA | AVELLINO  | 13.937,23   | 95.172,78                                      | 234.289,29  | 13.937,23                             | 13.937,23                                   |
| F491             | MONTEFALCIONE               | CAMPANIA | AVELLINO  | 11.412,07   | 0,00   | 191.840,58  | 11.412,07                             | 11.412,07                                   |
| F506             | MONTEFORTE IRPINO           | CAMPANIA | AVELLINO  | 43.169,33   | 287.931,01                                     | 725.690,31  | 43.169,33                             | 43.169,33                                   |
| F511             | MONTEFERDANE                | CAMPANIA | AVELLINO  | 7.159,88  | 0,00   | 120.359,87  | 7.159,88                              | 7.159,88                                    |
| F512             | MONTEFUSCO                  | CAMPANIA | AVELLINO  | 5.028,59  | 10.608,50                                      | 84.532,14   | 5.028,59                              | 5.028,59                                    |
| F546             | MONTELLA                    | CAMPANIA | AVELLINO  | 33.113,03   | 173.490,66                                     | 556.640,59  | 33.113,03                             | 33.113,03                                   |
| F559             | MONTEMARANO                 | CAMPANIA | AVELLINO  | 11.174,08   | 0,00   | 187.839,93  | 11.174,08                             | 11.174,08                                   |
| F566             | MONTEMILLETTO               | CAMPANIA | AVELLINO  | 21.141,89   | 0,00   | 355.401,98  | 21.141,89                             | 21.141,89                                   |
| F660             | MONTEVERDE                  | CAMPANIA | AVELLINO  | 2.625,78  | 34.933,42                                      | 44.140,28   | 2.625,78                              | 2.625,78                                    |
| M330             | MONTORO                     | CAMPANIA | AVELLINO  | 70.203,58   | 407.367,44                                     | 1.180.144,69  | 70.203,58                             | 70.203,58                                   |
| F744             | MORRA DE SANCTIS            | CAMPANIA | AVELLINO  | 4.349,31  | 43.727,89                                      | 73.113,22   | 4.349,31                              | 4.349,31                                    |
| F762             | MOSCHIANO                   | CAMPANIA | AVELLINO  | 5.231,27  | 16.445,00                                      | 87.939,26   | 5.231,27                              | 5.231,27                                    |
| F798             | MUGNANO DEL CARDINALE       | CAMPANIA | AVELLINO  | 20.412,38   | 1.053.768,26                                   | 343.138,64  | 20.412,38                             | 0,00  |
| F988             | NUSCO                       | CAMPANIA | AVELLINO  | 14.954,60   | 0,00   | 251.391,66  | 14.954,60                             | 14.954,60                                   |
| G165             | OSPEDALETTO D'ALP NOLO      | CAMPANIA | AVELLINO  | 6.332,60  | 35.000,00                                      | 106.453,01  | 6.332,60                              | 6.332,60                                    |
| G242             | PAGO DEL VALLO DI LAURO     | CAMPANIA | AVELLINO  | 5.529,74  | 0,00   | 92.956,66   | 5.529,74                              | 5.529,74                                    |
| G340             | PAROLISE                    | CAMPANIA | AVELLINO  | 1.967,68  | 12.776,71                                      | 33.077,36   | 1.967,68                              | 1.967,68                                    |
| G370             | PATERNOPOLI                 | CAMPANIA | AVELLINO  | 7.943,75  | 96.140,14                                      | 133.537,06  | 7.943,75                              | 7.943,75                                    |
| G519             | PETRURO IRPINO              | CAMPANIA | AVELLINO  | 1.071,02  | 344.578,10                                     | 18.004,24   | 1.071,02                              | 0,00  |
| G611             | PIETRADEFUSI                | CAMPANIA | AVELLINO  | 8.461,13  | 0,00   | 142.234,39  | 8.461,13                              | 8.461,13                                    |
| G629             | PIETRASTORNINA              | CAMPANIA | AVELLINO  | 5.456,87  | 0,00   | 91.731,78   | 5.456,87                              | 5.456,87                                    |
| G990             | PRATA DI PRINCIPATO ULTRA   | CAMPANIA | AVELLINO  | 9.448,78  | 39.253,00                                      | 158.837,10  | 9.448,78                              | 9.448,78                                    |
| H006             | PRATOLA SANCA               | CAMPANIA | AVELLINO  | 11.829,84   | 520.272,43                                     | 198.863,41  | 11.829,84                             | 0,00  |
| H097             | QUADRELLE                   | CAMPANIA | AVELLINO  | 5.294,50  | 53.187,51                                      | 89.002,23   | 5.294,50                              | 5.294,50                                    |
| H128             | QUINDICI                    | CAMPANIA | AVELLINO  | 6.252,55  | 0,00   | 105.107,36  | 6.252,55                              | 6.252,55                                    |
| H438             | ROCCA SAN FELICE            | CAMPANIA | AVELLINO  | 2.794,83  | 2.500,00                                       | 46.982,03   | 2.794,83                              | 2.794,83                                    |
| H482             | ROCCABASERANA               | CAMPANIA | AVELLINO  | 7.848,14  | 0,00   | 131.929,77  | 7.848,14                              | 7.848,14                                    |
| H592             | ROTONDI                     | CAMPANIA | AVELLINO  | 12.947,73   | 68.210,00                                      | 217.655,53  | 12.947,73                             | 12.947,73                                   |
| H733             | SALZA IRPINA                | CAMPANIA | AVELLINO  | 2.170,93  | 0,00   | 36.492,96   | 2.170,93                              | 2.170,93                                    |
| H975             | SAN MANGO SUL CALORE        | CAMPANIA | AVELLINO  | 4.464,67  | 40.137,37                                      | 75.052,51   | 4.464,67                              | 4.464,67                                    |
| I016             | SAN MARTINO VALLE CAUDINA   | CAMPANIA | AVELLINO  | 17.454,91   | 698.341,38                                     | 293.422,59  | 17.454,91                             | 0,00  |
| I034             | SAN MICHELE DI SERINO       | CAMPANIA | AVELLINO  | 7.906,79  | 38.386,76                                      | 132.915,73  | 7.906,79                              | 7.906,79                                    |
| I061             | SAN NICOLA BARONIA          | CAMPANIA | AVELLINO  | 2.437,81  | 39.579,37                                      | 40.980,33   | 2.437,81                              | 1.400,96                                    |
| I129             | SAN POTTIO ULTRA            | CAMPANIA | AVELLINO  | 5.130,28  | 4.868,04                                       | 86.241,64   | 5.130,28                              | 5.130,28                                    |
| I163             | SAN SOSSIO BARONIA          | CAMPANIA | AVELLINO  | 5.906,26  | 27.429,81                                      | 99.286,10   | 5.906,26                              | 5.906,26                                    |
| I219             | SANTA LUCIA DI SERINO       | CAMPANIA | AVELLINO  | 4.755,12  | 0,00   | 79.935,05   | 4.755,12                              | 4.755,12                                    |
| I301             | SANTA PAOLINA               | CAMPANIA | AVELLINO  | 4.709,94  | 5.886,43                                       | 79.175,57   | 4.709,94                              | 4.709,94                                    |
| I264             | SANT'ANDREA DI CONZA        | CAMPANIA | AVELLINO  | 6.137,97  | 718.653,00                                     | 103.181,21  | 6.137,97                              | 0,00  |
| I280             | SANT'ANGELO A SCALA         | CAMPANIA | AVELLINO  | 2.466,88  | 33.725,20                                      | 41.468,96   | 2.466,88                              | 2.466,88                                    |
| I279             | SANT'ANGELO ALL'ESCA        | CAMPANIA | AVELLINO  | 2.504,75  | 20.192,74                                      | 42.105,72   | 2.504,75                              | 2.504,75                                    |
| I281             | SANT'ANGELO DEI LOMBARDI    | CAMPANIA | AVELLINO  | 15.578,92   | 90.850,00                                      | 261.886,60  | 15.578,92                             | 15.578,92                                   |
| I357             | SANTO STEFANO DEL SOLE      | CAMPANIA | AVELLINO  | 6.454,02  | 0,00   | 108.494,17  | 6.454,02                              | 6.454,02                                    |
| I471             | SAVIGNANO IRPINO            | CAMPANIA | AVELLINO  | 4.483,34  | 47.711,40                                      | 75.366,42   | 4.483,34                              | 4.483,34                                    |
| I493             | SCAMPITELLA                 | CAMPANIA | AVELLINO  | 4.845,19  | 32.065,49                                      | 81.449,24   | 4.845,19                              | 4.845,19                                    |
| I606             | SENERCHIA                   | CAMPANIA | AVELLINO  | 2.853,54  | 35.729,18                                      | 47.968,91   | 2.853,54                              | 2.853,54                                    |
| I630             | SER NO                      | CAMPANIA | AVELLINO  | 27.802,00   | 78.657,00                                      | 467.360,47  | 27.802,00                             | 27.802,00                                   |
| I756             | SIRIGNANO                   | CAMPANIA | AVELLINO  | 7.672,48  | 41.344,96                                      | 128.976,91  | 7.672,48                              | 7.672,48                                    |
| I805             | SOLOFRA                     | CAMPANIA | AVELLINO  | 48.484,28   | 330.742,89                                     | 815.036,31  | 48.484,28                             | 48.484,28                                   |
| I843             | SORBO SERPICO               | CAMPANIA | AVELLINO  | 1.694,62  | 0,00   | 28.487,15   | 1.694,62                              | 1.694,62                                    |
| I893             | SPERONE                     | CAMPANIA | AVELLINO  | 12.634,53   | 59.723,44                                      | 212.390,43  | 12.634,53                             | 12.634,53                                   |
| I990             | STURNO                      | CAMPANIA | AVELLINO  | 9.868,90  | 83.000,00                                      | 165.899,42  | 9.868,90                              | 9.868,90                                    |
| I004             | SUMMONTE                    | CAMPANIA | AVELLINO  | 5.458,11  | 0,00   | 91.752,63   | 5.458,11                              | 5.458,11                                    |
| I061             | TALIRANO                    | CAMPANIA | AVELLINO  | 5.390,27  | 24.500,00                                      | 90.612,12   | 5.390,27                              | 5.390,27                                    |
| I062             | TALIRASI                    | CAMPANIA | AVELLINO  | 7.599,05  | 54.404,80                                      | 127.742,51  | 7.599,05                              | 7.599,05                                    |
| I 02             | TEORA                       | CAMPANIA | AVELLINO  | 6.008,45  | 47.120,77                                      | 101.009,97  | 6.008,45                              | 6.008,45                                    |
| I214             | TORRELLA DEI LOMBARDI       | CAMPANIA | AVELLINO  | 6.864,47  | 70.439,00                                      | 115.393,94  | 6.864,47                              | 6.864,47                                    |
| I272             | TORRE LE NOCELLE            | CAMPANIA | AVELLINO  | 4.273,78  | 0,00   | 71.843,58   | 4.273,78                              | 4.273,78                                    |
| I 01             | TORRONI                     | CAMPANIA | AVELLINO  | 1.844,49  | 0,00   | 31.006,54   | 1.844,49                              | 1.844,49                                    |
| I399             | TREVICO                     | CAMPANIA | AVELLINO  | 3.234,39  | 9.493,00                                       | 54.371,15   | 3.234,39                              | 3.234,39                                    |
| I461             | TUFO                        | CAMPANIA | AVELLINO  | 2.816,71  | 23.350,00                                      | 47.349,82   | 2.816,71                              | 2.816,71                                    |
| I589             | VALLATA                     | CAMPANIA | AVELLINO  | 9.843,95  | 0,00   | 165.480,01  | 9.843,95                              | 9.843,95                                    |
| I616             | VALLESACCARDA               | CAMPANIA | AVELLINO  | 4.669,06  | 33.533,76                                      | 78.488,32   | 4.669,06                              | 4.669,06                                    |
| I739             | VENTICANO                   | CAMPANIA | AVELLINO  | 8.086,06  | 15.231,00                                      | 135.929,19  | 8.086,06                              | 8.086,06                                    |
| I965             | VILLAMAINA                  | CAMPANIA | AVELLINO  | 2.746,75  | 17.531,40                                      | 46.173,79   | 2.746,75                              | 2.746,75                                    |
| I973             | VILLANOVA DEL BATTISTA      | CAMPANIA | AVELLINO  | 6.250,55  | 0,00   | 105.073,81  | 6.250,55                              | 6.250,55                                    |
| M130             | VOLTURARA IRPINA            | CAMPANIA | AVELLINO  | 13.195,32   | 44.412,00                                      | 221.817,53  | 13.195,32                             | 13.195,32                                   |
| M203             | ZUNGOLI                     | CAMPANIA | AVELLINO  | 4.417,04  | 66.389,77                                      | 74.251,88   | 4.417,04                              | 4.417,04                                    |
| I110             | AIROLA                      | CAMPANIA | BENEVENTO | 33.041,37   | 411.488,83                                     | 555.436,10  | 33.041,37                             | 33.041,37                                   |
| I265             | AMOROSI                     | CAMPANIA | BENEVENTO | 9.676,10  | 107.714,95                                     | 162.658,42  | 9.676,10                              | 9.676,10                                    |
| I328             | APICE                       | CAMPANIA | BENEVENTO | 22.708,68   | 89.547,49                                      | 381.740,17  | 22.708,68                             | 22.708,68                                   |
| I330             | APOLLOSA                    | CAMPANIA | BENEVENTO | 8.349,97  | 45.263,21                                      | 140.365,62  | 8.349,97                              | 8.349,97                                    |
| I431             | ARPAIA                      | CAMPANIA | BENEVENTO | 6.362,08  | 59.000,00                                      | 106.948,56  | 6.362,08                              | 6.362,08                                    |
| I432             | ARPAISE                     | CAMPANIA | BENEVENTO | 2.356,18  | 4.100,00                                       | 39.608,08   | 2.356,18                              | 2.356,18                                    |
| I496             | BASELICE                    | CAMPANIA | BENEVENTO | 9.429,62  | 28.045,47                                      | 158.514,89  | 9.429,62                              | 9.429,62                                    |
| I783             | BENEVENTO                   | CAMPANIA | BENEVENTO | 304.381,55  | 4.386.626,56                                   | 5.116.751,32  | 304.381,55                            | 304.381,55                                  |
| I970             | BONEA                       | CAMPANIA | BENEVENTO | 4.290,45  | 46.580,22                                      | 72.123,92   | 4.290,45                              | 4.290,45                                    |
| I239             | BUCCIANO                    | CAMPANIA | BENEVENTO | 6.152,04  | 90.373,63                                      | 103.417,84  | 6.152,04                              | 6.152,04                                    |
| I267             | BIONALBERGO                 | CAMPANIA | BENEVENTO | 6.261,84  | 0,00   | 105.263,52  | 6.261,84                              | 6.261,84                                    |
| I444             | CALVI                       | CAMPANIA | BENEVENTO | 8.509,08  | 31.490,00                                      | 143.040,43  | 8.509,08                              | 8.509,08                                    |
| I541             | CAMPOLATTARO                | CAMPANIA | BENEVENTO | 3.383,46  | 57.105,39                                      | 56.877,07   | 3.383,46                              | 0,00  |
| I542             | CAMPOLI DEL MONTE TABURNO   | CAMPANIA | BENEVENTO | 5.357,45  | 15.800,00                                      | 80.060,42   | 5.357,45                              | 5.357,45                                    |
| I873             | CASALDINI                   | CAMPANIA | BENEVENTO | 4.662,70  | 10.573,00                                      | 78.381,48   | 4.662,70                              | 4.662,70                                    |
| I106             | CASTELFRANCO IN MISCANO     | CAMPANIA | BENEVENTO | 3.004,96  | 12.342,00                                      | 50.514,27   | 3.004,96                              | 3.004,96                                    |
| I245             | CASTELPAGANO                | CAMPANIA | BENEVENTO | 5.750,07  | 243.331,41                                     | 96.660,54   | 5.750,07                              | 0,00  |
| I250             | CASTELPOTO                  | CAMPANIA | BENEVENTO | 4.434,70  | 140.924,87                                     | 74.548,81   | 4.434,70                              | 0,00  |
| I280             | CASTELVENERE                | CAMPANIA | BENEVENTO | 9.879,29  | 0,00   | 166.074,00  | 9.879,29                              | 9.879,29                                    |
| I284             | CASTELVETERE IN VAL FORTORE | CAMPANIA | BENEVENTO | 5.727,29  | 26.581,43                                      | 96.277,60   | 5.727,29                              | 5.727,29                                    |
| I359             | CAUTANO                     | CAMPANIA | BENEVENTO | 7.441,43  | 17.821,00                                      | 125.092,83  | 7.441,43                              | 7.441,43                                    |
| I476             | CEPPALONI                   | CAMPANIA | BENEVENTO | 11.899,72   | 387.697,85                                     | 200.038,07  | 11.899,72                             | 0,00  |
| I525             | CERRETO SANNITA             | CAMPANIA | BENEVENTO | 15.369,43   | 840.035,24                                     | 258.365,10  | 15.369,43                             | 0,00  |
| I719             | CIRCELLO                    | CAMPANIA | BENEVENTO | 9.070,83  | 172.589,26                                     | 152.483,49  | 9.070,83                              | 0,00  |
| I846             | COLLE SANNITA               | CAMPANIA | BENEVENTO | 9.094,70  | 7.410,00                                       | 152.884,90  | 9.094,70                              | 9.094,70                                    |
| I930             | CUSANO MUTRI                | CAMPANIA | BENEVENTO | 16.153,10   | 212.872,43                                     | 271.538,79  | 16.153,10                             | 16.153,10                                   |
| I980             | DUGENTA                     | CAMPANIA | BENEVENTO | 9.570,40  | 67.681,54                                      | 160.881,43  | 9.570,40                              | 9.570,40                                    |
| I986             | DURAZZANO                   | CAMPANIA | BENEVENTO | 7.067,02  | 62.011,08                                      | 118.798,81  | 7.067,02                              | 7.067,02                                    |
| I969             | FAICCHIO                    | CAMPANIA | BENEVENTO | 14.404,72   | 64.653,00                                      | 242.147,95  | 14.404,72                             | 14.404,72                                   |
| I644             | FOGLIANESE                  | CAMPANIA | BENEVENTO | 11.866,38   | 24.903,68                                      | 199.477,73  | 11.866,38                             | 11.866,38                                   |
| I950             | FOIANO DI VAL FORTORE       | CAMPANIA | BENEVENTO | 5.645,36  | 10.204,56                                      | 94.900,37   | 5.645,36                              | 5.645,36                                    |



| Codice catastale | Denominazione               | Regione  | Provincia | Incremento dotazione F.S.C. 2022 di 254,923 mln, sviluppo servizi sociali; art. 1, comma 449, lettera d) quinquies, L. 232 del 2016 (A) | Spesa ai fini dei fabbisogni standard 2017 (B) | Fabbisogno standard monetario per la funzione sociale 2022 2024 (C) | Risorse aggiuntive effettive 2022 (D) | Risorse aggiuntive da rendicontare 2022 (E) |
|------------------|-----------------------------|----------|-----------|---|--|---|---------------------------------------|---|
| 0693             | FORCHIA                     | CAMPANIA | BENEVENTO | 3.454,61  | 18.657,43                                      | 58.073,13   | 3.454,61                              | 3.454,61                                    |
| 0755             | FRAGNETO L'ABATE            | CAMPANIA | BENEVENTO | 4.058,37  | 6.333,00                                       | 68.222,57   | 4.058,37                              | 4.058,37                                    |
| 0756             | FRAGNETO MONFORTE           | CAMPANIA | BENEVENTO | 6.229,10  | 363.126,33                                     | 104.713,21  | 6.229,10                              | 0,00  |
| 0784             | FRASSO TELESINO             | CAMPANIA | BENEVENTO | 7.729,15  | 115.435,45                                     | 129.929,50  | 7.729,15                              | 7.729,15                                    |
| 0304             | GINESTRA DEGLI SCHIAVONI    | CAMPANIA | BENEVENTO | 1.789,08  | 0,00   | 30.074,96   | 1.789,08                              | 1.789,08                                    |
| 0349             | GIARDIA SANFRANONDI         | CAMPANIA | BENEVENTO | 19.264,40   | 0,00   | 323.840,79  | 19.264,40                             | 19.264,40                                   |
| 0389             | LIMATOLA                    | CAMPANIA | BENEVENTO | 14.952,33   | 177.674,92                                     | 251.353,41  | 14.952,33                             | 14.952,33                                   |
| 1113             | MELIZZANO                   | CAMPANIA | BENEVENTO | 6.397,02  | 28.107,37                                      | 107.535,98  | 6.397,02                              | 6.397,02                                    |
| 1274             | MOIANO                      | CAMPANIA | BENEVENTO | 14.679,22   | 110.585,65                                     | 246.762,42  | 14.679,22                             | 14.679,22                                   |
| 1287             | MOLINARA                    | CAMPANIA | BENEVENTO | 6.503,42  | 519.436,78                                     | 109.324,54  | 6.503,42                              | 0,00  |
| 1494             | MONTEFALCONE DI VAL FORTORE | CAMPANIA | BENEVENTO | 6.439,18  | 151.555,00                                     | 108.244,63  | 6.439,18                              | 0,00  |
| 1636             | MONTESARCHIO                | CAMPANIA | BENEVENTO | 55.830,83   | 1.250.086,02                                   | 938.534,13  | 55.830,83                             | 0,00  |
| 1717             | MORCONE                     | CAMPANIA | BENEVENTO | 20.357,58   | 2.203.015,00                                   | 342.217,37  | 20.357,58                             | 0,00  |
| 0227             | PADULI                      | CAMPANIA | BENEVENTO | 14.988,26   | 0,00   | 251.957,49  | 14.988,26                             | 14.988,26                                   |
| 0243             | PAGO VEIANO                 | CAMPANIA | BENEVENTO | 8.716,97  | 11.685,66                                      | 146.535,09  | 8.716,97                              | 8.716,97                                    |
| 0311             | PANNARANO                   | CAMPANIA | BENEVENTO | 6.863,95  | 0,00   | 115.385,18  | 6.863,95                              | 6.863,95                                    |
| 0318             | PAOLISI                     | CAMPANIA | BENEVENTO | 6.443,11  | 0,00   | 108.310,74  | 6.443,11                              | 6.443,11                                    |
| 0386             | PALUPI                      | CAMPANIA | BENEVENTO | 5.763,46  | 88.295,73                                      | 96.885,62   | 5.763,46                              | 5.763,46                                    |
| 0494             | PESCO SANNITA               | CAMPANIA | BENEVENTO | 7.395,71  | 53.171,26                                      | 124.324,30  | 7.395,71                              | 7.395,71                                    |
| 0626             | PIETRAROJA                  | CAMPANIA | BENEVENTO | 2.015,23  | 0,00   | 33.876,72   | 2.015,23                              | 2.015,23                                    |
| 0631             | PIETRELICINA                | CAMPANIA | BENEVENTO | 11.687,89   | 0,00   | 196.477,13  | 11.687,89                             | 11.687,89                                   |
| 0827             | PONTE                       | CAMPANIA | BENEVENTO | 9.289,10  | 147.309,83                                     | 156.152,78  | 9.289,10                              | 8.842,95                                    |
| 0848             | PONTELANDOLFO               | CAMPANIA | BENEVENTO | 8.659,05  | 122.827,69                                     | 145.561,43  | 8.659,05                              | 8.659,05                                    |
| 1087             | PUGLIANELLO                 | CAMPANIA | BENEVENTO | 4.821,61  | 27.407,05                                      | 81.052,85   | 4.821,61                              | 4.821,61                                    |
| 1127             | REINO                       | CAMPANIA | BENEVENTO | 4.359,57  | 0,00   | 73.285,80   | 4.359,57                              | 4.359,57                                    |
| 1164             | SAN BARTOLOMEO IN GALDO     | CAMPANIA | BENEVENTO | 20.487,69   | 103.922,14                                     | 344.404,65  | 20.487,69                             | 20.487,69                                   |
| 1184             | SAN GIORGIO DEL SANNIO      | CAMPANIA | BENEVENTO | 37.654,62   | 629.812,12                                     | 632.986,20  | 37.654,62                             | 3.174,08                                    |
| 1188             | SAN GIORGIO LA MOLARA       | CAMPANIA | BENEVENTO | 10.904,01   | 55.847,00                                      | 183.299,87  | 10.904,01                             | 10.904,01                                   |
| 1193             | SAN LEUCIO DEL SANNIO       | CAMPANIA | BENEVENTO | 10.613,67   | 103.072,61                                     | 178.419,20  | 10.613,67                             | 10.613,67                                   |
| 1195             | SAN LORENZELLO              | CAMPANIA | BENEVENTO | 8.147,63  | 49.288,19                                      | 136.964,20  | 8.147,63                              | 8.147,63                                    |
| 1197             | SAN LORENZO MAGGIORE        | CAMPANIA | BENEVENTO | 7.186,62  | 14.640,00                                      | 120.809,44  | 7.186,62                              | 7.186,62                                    |
| 11973            | SAN LUPO                    | CAMPANIA | BENEVENTO | 2.612,26  | 23.891,00                                      | 43.512,99   | 2.612,26                              | 2.612,26                                    |
| 11984            | SAN MARCO DEI CAVOTTI       | CAMPANIA | BENEVENTO | 13.966,51   | 110.857,61                                     | 234.781,47  | 13.966,51                             | 13.966,51                                   |
| 1002             | SAN MARTINO SANNITA         | CAMPANIA | BENEVENTO | 4.244,97  | 15.191,98                                      | 71.359,39   | 4.244,97                              | 4.244,97                                    |
| 1049             | SAN NAZZARO                 | CAMPANIA | BENEVENTO | 2.136,45  | 32.761,89                                      | 35.914,35   | 2.136,45                              | 2.136,45                                    |
| 1062             | SAN NICOLA MANFREDI         | CAMPANIA | BENEVENTO | 12.835,85   | 51.167,78                                      | 215.774,69  | 12.835,85                             | 12.835,85                                   |
| 1145             | SAN SALVATORE TELESINO      | CAMPANIA | BENEVENTO | 15.114,28   | 574.029,37                                     | 254.075,91  | 15.114,28                             | 0,00  |
| 1199             | SANTA CROCE DEL SANNIO      | CAMPANIA | BENEVENTO | 2.894,91  | 65.359,36                                      | 48.664,43   | 2.894,91                              | 0,00  |
| 1197             | SANT'AGATA DE' GOTI         | CAMPANIA | BENEVENTO | 46.222,30   | 189.504,57                                     | 777.011,68  | 46.222,30                             | 46.222,30                                   |
| 1277             | SANT'ANGELO A CUPOLO        | CAMPANIA | BENEVENTO | 14.826,68   | 67.053,06                                      | 249.241,33  | 14.826,68                             | 14.826,68                                   |
| 1557             | SANT'ARCANGELO TRIMONTE     | CAMPANIA | BENEVENTO | 2.283,03  | 3.948,35                                       | 38.378,47   | 2.283,03                              | 2.283,03                                    |
| 1455             | SASSINORO                   | CAMPANIA | BENEVENTO | 2.245,55  | 5.890,55                                       | 37.748,47   | 2.245,55                              | 2.245,55                                    |
| 1809             | SOLOPACA                    | CAMPANIA | BENEVENTO | 14.932,81   | 661.830,00                                     | 251.025,26  | 14.932,81                             | 0,00  |
| 1086             | TELESE TERME                | CAMPANIA | BENEVENTO | 28.435,95   | 285.504,00                                     | 478.017,45  | 28.435,95                             | 28.435,95                                   |
| 1.85             | TOCCO CAUDIO                | CAMPANIA | BENEVENTO | 5.495,00  | 50.938,49                                      | 92.372,71   | 5.495,00                              | 5.495,00                                    |
| 1254             | TORRELCUSO                  | CAMPANIA | BENEVENTO | 12.377,12   | 0,00   | 208.063,30  | 12.377,12                             | 12.377,12                                   |
| M093             | VITULANO                    | CAMPANIA | BENEVENTO | 10.503,88   | 372.682,61                                     | 176.573,55  | 10.503,88                             | 0,00  |
| A106             | ALIANO                      | CAMPANIA | CASERTA   | 4.587,65  | 6.250,23                                       | 77.119,82   | 4.587,65                              | 4.587,65                                    |
| A200             | ALIFE                       | CAMPANIA | CASERTA   | 27.516,03   | 0,00   | 462.553,24  | 27.516,03                             | 27.516,03                                   |
| A243             | ALVIGNANO                   | CAMPANIA | CASERTA   | 18.150,14   | 107.377,15                                     | 305.109,63  | 18.150,14                             | 18.150,14                                   |
| A403             | ARIENZO                     | CAMPANIA | CASERTA   | 19.987,28   | 78.688,62                                      | 335.992,63  | 19.987,28                             | 19.987,28                                   |
| A512             | AVERSA                      | CAMPANIA | CASERTA   | 242.573,12  | 3.043.624,91                                   | 4.077.731,80  | 242.573,12                            | 242.573,12                                  |
| A579             | BAIA E LATINA               | CAMPANIA | CASERTA   | 6.981,60  | 120.148,00                                     | 117.362,98  | 6.981,60                              | 0,00  |
| A755             | BELLONA                     | CAMPANIA | CASERTA   | 20.942,42   | 222.377,17                                     | 352.048,77  | 20.942,42                             | 20.942,42                                   |
| B361             | CAIANELLO                   | CAMPANIA | CASERTA   | 6.397,58  | 48.520,24                                      | 107.545,42  | 6.397,58                              | 6.397,58                                    |
| B362             | CAIATO                      | CAMPANIA | CASERTA   | 20.835,59   | 128.775,35                                     | 350.252,94  | 20.835,59                             | 20.835,59                                   |
| B445             | CALVI RISORTA               | CAMPANIA | CASERTA   | 22.244,80   | 0,00   | 373.942,20  | 22.244,80                             | 22.244,80                                   |
| B477             | CAMIGLIANO                  | CAMPANIA | CASERTA   | 6.450,71  | 60.065,17                                      | 108.438,44  | 6.450,71                              | 6.450,71                                    |
| B581             | CANCELLO ED ARNONE          | CAMPANIA | CASERTA   | 20.594,35   | 0,00   | 346.197,60  | 20.594,35                             | 20.594,35                                   |
| B667             | CAPODRISE                   | CAMPANIA | CASERTA   | 36.979,63   | 327.645,69                                     | 621.639,48  | 36.979,63                             | 36.979,63                                   |
| B704             | CAPRIATI A VOLTURNO         | CAMPANIA | CASERTA   | 5.510,93  | 75.773,00                                      | 92.640,58   | 5.510,93                              | 5.510,93                                    |
| B715             | CAPUA                       | CAMPANIA | CASERTA   | 75.204,77   | 992.644,86                                     | 1.264.216,29  | 75.204,77                             | 75.204,77                                   |
| B779             | CARINARO                    | CAMPANIA | CASERTA   | 25.154,91   | 244.170,75                                     | 422.862,12  | 25.154,91                             | 25.154,91                                   |
| B781             | CARINOLA                    | CAMPANIA | CASERTA   | 29.319,72   | 308.116,44                                     | 492.873,91  | 29.319,72                             | 29.319,72                                   |
| B860             | CASAGIOVE                   | CAMPANIA | CASERTA   | 55.866,47   | 617.944,34                                     | 939.133,19  | 55.866,47                             | 55.866,47                                   |
| B872             | CASAL DI PRINCIPÈ           | CAMPANIA | CASERTA   | 94.000,75   | 121.153,53                                     | 1.580.182,79  | 94.000,75                             | 94.000,75                                   |
| B916             | CASALUCE                    | CAMPANIA | CASERTA   | 33.706,34   | 4.610.796,46                                   | 566.614,34  | 33.706,34                             | 0,00  |
| M360             | CASAPESENNNA                | CAMPANIA | CASERTA   | 27.379,70   | 0,00   | 460.261,53  | 27.379,70                             | 27.379,70                                   |
| B935             | CASAPULLA                   | CAMPANIA | CASERTA   | 31.959,22   | 92.998,13                                      | 537.244,71  | 31.959,22                             | 31.959,22                                   |
| B963             | CASERTA                     | CAMPANIA | CASERTA   | 422.886,33  | 5.256.915,47                                   | 7.108.854,79  | 422.886,33                            | 422.886,33                                  |
| B494             | CASTEL CAMPAGNANO           | CAMPANIA | CASERTA   | 5.363,82  | 0,00   | 90.167,61   | 5.363,82                              | 5.363,82                                    |
| C097             | CASTEL DI SASSO             | CAMPANIA | CASERTA   | 4.026,38  | 23.000,00                                      | 67.684,79   | 4.026,38                              | 4.026,38                                    |
| C111             | CASTEL MORRONE              | CAMPANIA | CASERTA   | 13.727,05   | 93.560,85                                      | 230.756,13  | 13.727,05                             | 13.727,05                                   |
| C291             | CASTEL VOLTURNO             | CAMPANIA | CASERTA   | 127.424,22  | 869.862,69                                     | 2.142.041,99  | 127.424,22                            | 127.424,22                                  |
| C178             | CASTELLO DEL MATESE         | CAMPANIA | CASERTA   | 4.931,96  | 0,00   | 82.907,85   | 4.931,96                              | 4.931,96                                    |
| M262             | CELIOLE                     | CAMPANIA | CASERTA   | 33.029,49   | 451.148,00                                     | 555.236,34  | 33.029,49                             | 33.029,49                                   |
| C558             | CERVINO                     | CAMPANIA | CASERTA   | 16.526,87   | 0,00   | 277.821,98  | 16.526,87                             | 16.526,87                                   |
| C561             | CESA                        | CAMPANIA | CASERTA   | 31.863,60   | 0,00   | 535.637,28  | 31.863,60                             | 31.863,60                                   |
| C716             | GIORIANO                    | CAMPANIA | CASERTA   | 1.490,35  | 0,00   | 25.053,26   | 1.490,35                              | 1.490,35                                    |
| C939             | CONCA DELLA CAMPANIA        | CAMPANIA | CASERTA   | 4.491,14  | 39.574,26                                      | 75.497,44   | 4.491,14                              | 4.491,14                                    |
| C238             | CLURTI                      | CAMPANIA | CASERTA   | 27.314,67   | 140.734,81                                     | 459.168,38  | 27.314,67                             | 27.314,67                                   |
| C261             | DRAGONI                     | CAMPANIA | CASERTA   | 6.631,83  | 25.500,00                                      | 111.483,13  | 6.631,83                              | 6.631,83                                    |
| D471             | FALCIANO DEL MASSICO        | CAMPANIA | CASERTA   | 12.377,36   | 96.879,45                                      | 208.067,33  | 12.377,36                             | 12.377,36                                   |
| D683             | FONTEGRECA                  | CAMPANIA | CASERTA   | 2.518,88  | 0,00   | 42.343,11   | 2.518,88                              | 2.518,88                                    |
| D709             | FORMICOLA                   | CAMPANIA | CASERTA   | 5.440,62  | 82.263,95                                      | 91.458,63   | 5.440,62                              | 5.440,62                                    |
| D769             | FRANCOLISE                  | CAMPANIA | CASERTA   | 16.949,93   | 156.585,99                                     | 284.933,81  | 16.949,93                             | 16.949,93                                   |
| D799             | FRIGNANO                    | CAMPANIA | CASERTA   | 33.474,89   | 44.226,67                                      | 562.723,57  | 33.474,89                             | 33.474,89                                   |
| B884             | GALLO MATESE                | CAMPANIA | CASERTA   | 2.056,11  | 0,00   | 34.563,85   | 2.056,11                              | 2.056,11                                    |
| B886             | GALLUCCIO                   | CAMPANIA | CASERTA   | 7.097,47  | 19.750,00                                      | 119.310,79  | 7.097,47                              | 7.097,47                                    |
| F011             | GIANO VETUSTO               | CAMPANIA | CASERTA   | 2.355,54  | 26.713,28                                      | 39.597,32   | 2.355,54                              | 2.355,54                                    |
| C039             | GIOIA SANNITICA             | CAMPANIA | CASERTA   | 14.517,01   | 141.443,83                                     | 244.035,64  | 14.517,01                             | 14.517,01                                   |
| E158             | GRAZZANISE                  | CAMPANIA | CASERTA   | 26.211,12   | 12.358,00                                      | 440.617,25  | 26.211,12                             | 26.211,12                                   |
| E173             | GRICIGNANO DI AVERSA        | CAMPANIA | CASERTA   | 41.749,60   | 14.218,39                                      | 701.824,19  | 41.749,60                             | 41.749,60                                   |
| E554             | LETINO                      | CAMPANIA | CASERTA   | 2.349,72  | 21.156,00                                      | 39.499,48   | 2.349,72                              | 2.349,72                                    |
| E570             | LIBERI                      | CAMPANIA | CASERTA   | 4.298,27  | 15.863,32                                      | 72.255,24   | 4.298,27                              | 4.298,27                                    |
| E754             | LUSCIANO                    | CAMPANIA | CASERTA   | 60.361,30   | 691.905,86                                     | 1.014.692,84  | 60.361,30                             | 60.361,30                                   |
| E784             | MACERATA CAMPANIA           | CAMPANIA | CASERTA   | 38.416,69   | 215.362,36                                     | 645.796,84  | 38.416,69                             | 38.416,69                                   |
| E791             | MADDALONI                   | CAMPANIA | CASERTA   | 161.455,49  | 3.137.503,00                                   | 2.714.118,48  | 161.455,49                            | 0,00  |
| E932             | MARCANISE                   | CAMPANIA | CASERTA   | 171.979,68  | 2.732.788,43                                   | 2.891.033,58  | 171.979,68                            | 158.245,15                                  |



| Codice catastale | Denominazione            | Regione  | Provincia | Incremento dotazione F.S.C. 2022 di 254,923 mln, sviluppo servizi sociali; art. 1, comma 449, lettera d) quinquies, L. 232 del 2016 (A) | Spesa ai fini dei fabbisogni standard 2017 (B) | Fabbisogno standard monetario per la funzione sociale 2022 2024 (C) | Risorse aggiuntive effettive 2022 (D) | Risorse aggiuntive da rendicontare 2022 (E) |
|------------------|--------------------------|----------|-----------|---|--|---|---------------------------------------|---|
| 9998             | MARZANO APPIO            | CAMPANIA | CASERTA   | 7.990,54  | 53.502,81                                      | 134.323,52  | 7.990,54                              | 7.990,54                                    |
| 2003             | MIGNANO MONTE LUNGO      | CAMPANIA | CASERTA   | 11.868,74   | 49.288,00                                      | 199.517,40  | 11.868,74                             | 11.868,74                                   |
| F352             | MONDRAGONE               | CAMPANIA | CASERTA   | 144.462,65  | 3.909.861,90                                   | 2.428.463,43  | 144.462,65                            | 0,00  |
| H130             | ORTA DI ATELLA           | CAMPANIA | CASERTA   | 105.887,12  | 0,00   | 1.779.996,49  | 105.887,12                            | 105.887,12                                  |
| G232             | FARETE                   | CAMPANIA | CASERTA   | 46.153,74   | 69.732,86                                      | 775.859,16  | 46.153,74                             | 46.153,74                                   |
| G264             | PASTORANO                | CAMPANIA | CASERTA   | 10.158,21   | 241.892,00                                     | 170.762,68  | 10.158,21                             | 0,00  |
| G541             | PIANA DI MONTE VERNA     | CAMPANIA | CASERTA   | 7.983,84  | 0,00   | 134.210,94  | 7.983,84                              | 7.983,84                                    |
| G596             | PIEDIMONTE MATESE        | CAMPANIA | CASERTA   | 46.791,24   | 0,00   | 786.575,76  | 46.791,24                             | 46.791,24                                   |
| G620             | PIETRAMELARA             | CAMPANIA | CASERTA   | 16.088,06   | 0,00   | 270.445,45  | 16.088,06                             | 16.088,06                                   |
| G630             | PIETRAVIRANO             | CAMPANIA | CASERTA   | 9.638,70  | 0,00   | 162.029,56  | 9.638,70                              | 9.638,70                                    |
| G661             | PIGNATARO MAGGIORE       | CAMPANIA | CASERTA   | 22.750,07   | 141.294,55                                     | 382.435,97  | 22.750,07                             | 22.750,07                                   |
| G849             | PONTELATONE              | CAMPANIA | CASERTA   | 5.238,12  | 0,00   | 88.054,54   | 5.238,12                              | 5.238,12                                    |
| 9003             | PORTICO DI CASERTA       | CAMPANIA | CASERTA   | 26.408,82   | 0,00   | 443.940,72  | 26.408,82                             | 26.408,82                                   |
| G991             | PRATA SANNITA            | CAMPANIA | CASERTA   | 5.474,42  | 0,00   | 92.026,69   | 5.474,42                              | 5.474,42                                    |
| G995             | PRATELLA                 | CAMPANIA | CASERTA   | 5.724,40  | 83.337,00                                      | 96.228,95   | 5.724,40                              | 5.724,40                                    |
| H045             | PRESENZANO               | CAMPANIA | CASERTA   | 6.261,92  | 442.296,60                                     | 105.264,88  | 6.261,92                              | 0,00  |
| H102             | RAVISCANINA              | CAMPANIA | CASERTA   | 4.614,90  | 42.697,70                                      | 77.577,98   | 4.614,90                              | 4.614,90                                    |
| H210             | RECALE                   | CAMPANIA | CASERTA   | 26.849,24   | 5.800,00                                       | 451.344,37  | 26.849,24                             | 26.849,24                                   |
| H268             | RIARDO                   | CAMPANIA | CASERTA   | 7.754,95  | 37.733,72                                      | 130.363,28  | 7.754,95                              | 7.754,95                                    |
| H398             | ROCCA D'EVANDRO          | CAMPANIA | CASERTA   | 12.371,09   | 447.975,60                                     | 207.962,05  | 12.371,09                             | 0,00  |
| H423             | ROCCAMONFANA             | CAMPANIA | CASERTA   | 12.901,32   | 35.000,00                                      | 216.875,28  | 12.901,32                             | 12.901,32                                   |
| H436             | ROCCAROMANA              | CAMPANIA | CASERTA   | 2.531,42  | 44.467,22                                      | 42.553,94   | 2.531,42                              | 0,00  |
| H459             | ROCCETTA E CRUCE         | CAMPANIA | CASERTA   | 1.463,26  | 1.576,31                                       | 24.597,87   | 1.463,26                              | 1.463,26                                    |
| H465             | RUVIANO                  | CAMPANIA | CASERTA   | 5.879,76  | 0,00   | 98.840,72   | 5.879,76                              | 5.879,76                                    |
| H798             | SAN CIPRIANO D'IVERSA    | CAMPANIA | CASERTA   | 54.809,08   | 72.327,78                                      | 921.358,19  | 54.809,08                             | 54.809,08                                   |
| H834             | SAN FELICE A CANCELLO    | CAMPANIA | CASERTA   | 68.648,56   | 56.191,50                                      | 1.154.004,31  | 68.648,56                             | 68.648,56                                   |
| H939             | SAN GREGORIO MATESE      | CAMPANIA | CASERTA   | 3.439,90  | 1.600,00                                       | 57.825,84   | 3.439,90                              | 3.439,90                                    |
| H978             | SAN MARCELINO            | CAMPANIA | CASERTA   | 53.521,60   | 300.658,92                                     | 899.715,17  | 53.521,60                             | 53.521,60                                   |
| I043             | SAN MARCO EVANGELISTA    | CAMPANIA | CASERTA   | 21.021,77   | 154.651,58                                     | 353.382,75  | 21.021,77                             | 21.021,77                                   |
| I056             | SAN NICOLA LA STRADA     | CAMPANIA | CASERTA   | 101.749,80  | 33.223,00                                      | 1.710.446,68  | 101.749,80                            | 101.749,80                                  |
| I113             | SAN PIETRO INFINE        | CAMPANIA | CASERTA   | 2.654,46  | 0,00   | 44.622,26   | 2.654,46                              | 2.654,46                                    |
| I120             | SAN POTTIO SANITICO      | CAMPANIA | CASERTA   | 7.302,44  | 0,00   | 122.756,40  | 7.302,44                              | 7.302,44                                    |
| I131             | SAN PRECICO              | CAMPANIA | CASERTA   | 46.952,98   | 0,00   | 789.294,60  | 46.952,98                             | 46.952,98                                   |
| I261             | SAN TAMMARO              | CAMPANIA | CASERTA   | 19.634,36   | 179.131,86                                     | 330.059,83  | 19.634,36                             | 19.634,36                                   |
| I233             | SANTA MARIA A VICO       | CAMPANIA | CASERTA   | 55.742,92   | 1.345.172,86                                   | 937.056,28  | 55.742,92                             | 0,00  |
| I234             | SANTA MARIA CAPUA VETERE | CAMPANIA | CASERTA   | 152.865,21  | 413.240,17                                     | 2.569.713,20  | 152.865,21                            | 152.865,21                                  |
| I247             | SANTA MARIA LA FOSSA     | CAMPANIA | CASERTA   | 8.226,09  | 6.528,76                                       | 138.283,24  | 8.226,09                              | 8.226,09                                    |
| I273             | SANT'ANGELO D'ALIFE      | CAMPANIA | CASERTA   | 7.781,37  | 40.693,12                                      | 130.807,31  | 7.781,37                              | 7.781,37                                    |
| I306             | SANT'ARIPINO             | CAMPANIA | CASERTA   | 54.976,06   | 152.068,05                                     | 924.165,24  | 54.976,06                             | 54.976,06                                   |
| I676             | SESSA AURUNCA            | CAMPANIA | CASERTA   | 110.686,77  | 1.759.985,42                                   | 1.860.680,15  | 110.686,77                            | 100.694,73                                  |
| I885             | SPARANISE                | CAMPANIA | CASERTA   | 29.281,22   | 2.278.211,52                                   | 492.226,64  | 29.281,22                             | 0,00  |
| I993             | SUCCIVO                  | CAMPANIA | CASERTA   | 29.766,74   | 897.945,27                                     | 500.388,43  | 29.766,74                             | 0,00  |
| I083             | TEANO                    | CAMPANIA | CASERTA   | 52.867,81   | 2.065.085,03                                   | 888.724,84  | 52.867,81                             | 0,00  |
| I155             | TEVEROLA                 | CAMPANIA | CASERTA   | 52.556,87   | 212.999,47                                     | 883.497,78  | 52.556,87                             | 52.556,87                                   |
| I205             | TORA E PICCILLI          | CAMPANIA | CASERTA   | 3.018,06  | 0,00   | 50.734,62   | 3.018,06                              | 3.018,06                                    |
| I379             | TRENTOLA DUCENTA         | CAMPANIA | CASERTA   | 73.079,37   | 579.350,82                                     | 1.228.487,69  | 73.079,37                             | 73.079,37                                   |
| I540             | VAIRANO PATENORA         | CAMPANIA | CASERTA   | 27.158,68   | 112.865,65                                     | 456.546,13  | 27.158,68                             | 27.158,68                                   |
| I594             | VALLE AGRICOLA           | CAMPANIA | CASERTA   | 3.400,74  | 10.389,54                                      | 57.167,60   | 3.400,74                              | 3.400,74                                    |
| I591             | VALLE DI MADDALONI       | CAMPANIA | CASERTA   | 8.055,34  | 0,00   | 135.412,87  | 8.055,34                              | 8.055,34                                    |
| I801             | VILLA DI BRIANO          | CAMPANIA | CASERTA   | 25.939,04   | 95.565,53                                      | 436.043,50  | 25.939,04                             | 25.939,04                                   |
| I844             | VILLA LITERNO            | CAMPANIA | CASERTA   | 48.974,16   | 411.508,14                                     | 823.271,37  | 48.974,16                             | 48.974,16                                   |
| M092             | VITULAZIO                | CAMPANIA | CASERTA   | 27.326,63   | 541.294,00                                     | 459.369,37  | 27.326,63                             | 0,00  |
| M024             | ACERRA                   | CAMPANIA | NAPOLI    | 247.145,05  | 4.375.762,00                                   | 4.154.587,44  | 247.145,05                            | 0,00  |
| M064             | AFRAGOLA                 | CAMPANIA | NAPOLI    | 300.253,78  | 1.521.897,97                                   | 5.047.362,32  | 300.253,78                            | 0,00  |
| M068             | AGEROLA                  | CAMPANIA | NAPOLI    | 27.822,09   | 154.924,46                                     | 467.866,37  | 27.822,09                             | 27.822,09                                   |
| A268             | ANACAPRI                 | CAMPANIA | NAPOLI    | 30.874,96   | 282.000,00                                     | 519.017,96  | 30.874,96                             | 30.874,96                                   |
| A455             | ARZANO                   | CAMPANIA | NAPOLI    | 149.831,10  | 1.631.042,00                                   | 2.518.708,79  | 149.831,10                            | 149.831,10                                  |
| A535             | BACOLI                   | CAMPANIA | NAPOLI    | 136.682,43  | 0,00   | 2.297.675,38  | 136.682,43                            | 136.682,43                                  |
| M617             | BARANO D'ISCHIA          | CAMPANIA | NAPOLI    | 41.043,15   | 130.000,00                                     | 689.948,57  | 41.043,15                             | 41.043,15                                   |
| B076             | BOSCOREALE               | CAMPANIA | NAPOLI    | 120.947,06  | 1.086.618,96                                   | 2.033.158,89  | 120.947,06                            | 120.947,06                                  |
| B077             | BOSCOTRECASE             | CAMPANIA | NAPOLI    | 40.715,01   | 296.236,78                                     | 684.432,32  | 40.715,01                             | 40.715,01                                   |
| B227             | BRUSCIANO                | CAMPANIA | NAPOLI    | 60.948,68   | 181.460,00                                     | 1.024.566,91  | 60.948,68                             | 60.948,68                                   |
| B371             | CAIVANO                  | CAMPANIA | NAPOLI    | 154.011,21  | 0,00   | 2.588.977,77  | 154.011,21                            | 154.011,21                                  |
| B452             | CALVIZZANO               | CAMPANIA | NAPOLI    | 49.637,17   | 257.904,66                                     | 834.416,76  | 49.637,17                             | 49.637,17                                   |
| B565             | CAMPOSANO                | CAMPANIA | NAPOLI    | 19.372,61   | 254.475,75                                     | 325.659,83  | 19.372,61                             | 19.372,61                                   |
| B696             | CAPRI                    | CAMPANIA | NAPOLI    | 34.859,30   | 929.428,00                                     | 585.996,03  | 34.859,30                             | 0,00  |
| B740             | CARBONARA DI NOLA        | CAMPANIA | NAPOLI    | 6.809,59  | 50.984,25                                      | 114.471,47  | 6.809,59                              | 6.809,59                                    |
| B759             | CARDITO                  | CAMPANIA | NAPOLI    | 93.647,44   | 147.388,54                                     | 1.574.243,54  | 93.647,44                             | 93.647,44                                   |
| B905             | CASALNUOVO DI NAPOLI     | CAMPANIA | NAPOLI    | 203.500,25  | 4.213.687,45                                   | 3.420.904,41  | 203.500,25                            | 0,00  |
| B922             | CASAMARCIANO             | CAMPANIA | NAPOLI    | 11.728,58   | 70.400,27                                      | 197.161,27  | 11.728,58                             | 11.728,58                                   |
| B924             | CASAMICCIOLA TERME       | CAMPANIA | NAPOLI    | 35.304,46   | 0,00   | 593.479,22  | 35.304,46                             | 35.304,46                                   |
| B925             | CASANDRINO               | CAMPANIA | NAPOLI    | 50.303,29   | 875.717,88                                     | 845.614,38  | 50.303,29                             | 0,00  |
| B946             | CASAVATORE               | CAMPANIA | NAPOLI    | 73.671,88   | 792.522,24                                     | 1.238.447,85  | 73.671,88                             | 73.671,88                                   |
| B980             | CASOLA DI NAPOLI         | CAMPANIA | NAPOLI    | 12.399,20   | 127.656,75                                     | 208.434,58  | 12.399,20                             | 12.399,20                                   |
| B990             | CASORIA                  | CAMPANIA | NAPOLI    | 383.186,91  | 6.271.509,09                                   | 6.441.494,77  | 383.186,91                            | 169.985,68                                  |
| C129             | CASTELLAMMARE DI STABIA  | CAMPANIA | NAPOLI    | 380.380,71  | 3.780.358,00                                   | 6.394.321,72  | 380.380,71                            | 380.380,71                                  |
| C188             | CASTELLO DI CISTERNA     | CAMPANIA | NAPOLI    | 27.031,22   | 392.844,70                                     | 454.403,50  | 27.031,22                             | 27.031,22                                   |
| C495             | CERCOLA                  | CAMPANIA | NAPOLI    | 66.183,29   | 839.660,08                                     | 1.112.562,28  | 66.183,29                             | 66.183,29                                   |
| C675             | CICCIANO                 | CAMPANIA | NAPOLI    | 52.310,50   | 0,00   | 879.356,35  | 52.310,50                             | 52.310,50                                   |
| C697             | CIMITILE                 | CAMPANIA | NAPOLI    | 27.360,46   | 88.028,00                                      | 459.938,12  | 27.360,46                             | 27.360,46                                   |
| C929             | COMIZIANO                | CAMPANIA | NAPOLI    | 5.799,60  | 27.140,64                                      | 97.493,17   | 5.799,60                              | 5.799,60                                    |
| D170             | CRISPANO                 | CAMPANIA | NAPOLI    | 45.306,65   | 749.415,30                                     | 761.619,35  | 45.306,65                             | 12.204,05                                   |
| D143             | ECOLIANO                 | CAMPANIA | NAPOLI    | 266.503,43  | 2.901.197,01                                   | 4.480.008,06  | 266.503,43                            | 266.503,43                                  |
| D702             | FORO                     | CAMPANIA | NAPOLI    | 80.249,65   | 0,00   | 1.349.022,35  | 80.249,65                             | 80.249,65                                   |
| D789             | FRATTAMAGGIORE           | CAMPANIA | NAPOLI    | 138.876,88  | 1.806.356,20                                   | 2.334.564,92  | 138.876,88                            | 138.876,88                                  |
| D790             | FRATTAMINORE             | CAMPANIA | NAPOLI    | 60.290,12   | 257.259,00                                     | 1.013.496,18  | 60.290,12                             | 60.290,12                                   |
| E054             | GIUGLIANO IN CAMPANIA    | CAMPANIA | NAPOLI    | 724.639,24  | 11.837.121,17                                  | 12.181.417,79   | 724.639,24                            | 344.296,62                                  |
| E131             | GRAGNANO                 | CAMPANIA | NAPOLI    | 126.730,78  | 986.402,35                                     | 2.130.385,00  | 126.730,78                            | 126.730,78                                  |
| E224             | GRUNO NEVANO             | CAMPANIA | NAPOLI    | 73.835,31   | 820.869,76                                     | 1.241.195,28  | 73.835,31                             | 73.835,31                                   |
| E329             | ISCHIA                   | CAMPANIA | NAPOLI    | 91.447,39   | 2.634.515,96                                   | 1.537.259,93  | 91.447,39                             | 0,00  |
| E396             | LACCO AMENO              | CAMPANIA | NAPOLI    | 19.096,01   | 65.000,00                                      | 321.010,00  | 19.096,01                             | 19.096,01                                   |
| E557             | LETTERE                  | CAMPANIA | NAPOLI    | 21.697,49   | 112.195,40                                     | 364.741,84  | 21.697,49                             | 21.697,49                                   |
| E620             | LIVERI                   | CAMPANIA | NAPOLI    | 5.235,34  | 101.497,49                                     | 88.007,77   | 5.235,34                              | 0,00  |
| E906             | MARANO DI NAPOLI         | CAMPANIA | NAPOLI    | 247.283,31  | 4.394.649,48                                   | 4.156.911,70  | 247.283,31                            | 0,00  |
| E954             | MARIGLIANELLA            | CAMPANIA | NAPOLI    | 26.933,84   | 34.817,00                                      | 452.766,44  | 26.933,84                             | 26.933,84                                   |
| E955             | MARIGLIANO               | CAMPANIA | NAPOLI    | 131.190,86  | 0,00   | 2.205.360,41  | 131.190,86                            | 131.190,86                                  |
| M289             | MASSA DI SOMMA           | CAMPANIA | NAPOLI    | 19.561,68   | 36.724,70                                      | 328.838,09  | 19.561,68                             | 19.561,68                                   |
| F030             | MASSA LUBRENSE           | CAMPANIA | NAPOLI    | 60.218,14   | 609.814,53                                     | 1.012.286,23  | 60.218,14                             | 60.218,14                                   |
| F111             | MELITO DI NAPOLI         | CAMPANIA | NAPOLI    | 140.866,45  | 1.117.059,02                                   | 2.368.010,21  | 140.866,45                            | 140.866,45                                  |



| Codice catastale | Denominazione             | Regione  | Provincia | Incremento dotazione F.S.C. 2022 di 254,923 mln, sviluppo servizi sociali; art. 1, comma 449, lettera d) quinquies, L. 232 del 2016 (A) | Spesa ai fini dei fabbisogni standard 2017 (B) | Fabbisogno standard monetario per la funzione sociale 2022 2024 (C) | Risorse aggiuntive effettive 2022 (D) | Risorse aggiuntive da rendicontare 2022 (E) |
|------------------|---------------------------|----------|-----------|---|--|---|---------------------------------------|---|
| F162             | META                      | CAMPANIA | NAPOLI    | 36.669,29   | 401.209,35                                     | 616.422,47  | 36.669,29                             | 36.669,29                                   |
| F488             | MONTE DI PROCIDA          | CAMPANIA | NAPOLI    | 61.565,93   | 438.785,23                                     | 1.034.943,01  | 61.565,93                             | 61.565,93                                   |
| F799             | MUGLIANO DI NAPOLI        | CAMPANIA | NAPOLI    | 143.680,78  | 3.709.472,39                                   | 2.415.319,93  | 143.680,78                            | 0,00  |
| F839             | NAPOLI                    | CAMPANIA | NAPOLI    | 6.905.406,91  | 67.475.942,64                                  | 116.082.103,15  | 4.996.027,36                          | 4.996.027,36                                |
| F924             | NOLA                      | CAMPANIA | NAPOLI    | 164.887,50  | 0,00   | 2.771.811,65  | 164.887,50                            | 164.887,50                                  |
| E190             | OTTAVIANO                 | CAMPANIA | NAPOLI    | 105.139,04  | 1.170.658,24                                   | 1.767.421,00  | 105.139,04                            | 105.139,04                                  |
| E283             | PALMA CAMPANIA            | CAMPANIA | NAPOLI    | 66.817,32   | 845.507,72                                     | 1.123.220,52  | 66.817,32                             | 66.817,32                                   |
| E568             | PIANO DI SORRENTO         | CAMPANIA | NAPOLI    | 60.939,14   | 702.307,38                                     | 1.024.406,46  | 60.939,14                             | 60.939,14                                   |
| E670             | PIMONTE                   | CAMPANIA | NAPOLI    | 19.535,79   | 0,00   | 328.402,94  | 19.535,79                             | 19.535,79                                   |
| G762             | POGGIOMARINO              | CAMPANIA | NAPOLI    | 93.809,46   | 148.754,00                                     | 1.576.967,14  | 93.809,46                             | 93.809,46                                   |
| G795             | POLLENA TROCCHIA          | CAMPANIA | NAPOLI    | 52.102,60   | 305.617,86                                     | 875.861,36  | 52.102,60                             | 52.102,60                                   |
| G812             | POMIGLIANO D'ARCO         | CAMPANIA | NAPOLI    | 182.078,30  | 4.024.624,59                                   | 3.060.794,59  | 182.078,30                            | 0,00  |
| G813             | POMPEI                    | CAMPANIA | NAPOLI    | 131.483,42  | 642.945,88                                     | 2.210.278,47  | 131.483,42                            | 131.483,42                                  |
| G902             | PORTICI                   | CAMPANIA | NAPOLI    | 292.278,95  | 4.098.084,01                                   | 4.913.302,83  | 292.278,95                            | 292.278,95                                  |
| G964             | POZZUOLI                  | CAMPANIA | NAPOLI    | 452.204,12  | 5.120.395,64                                   | 7.601.696,26  | 452.204,12                            | 452.204,12                                  |
| H072             | PROCIDA                   | CAMPANIA | NAPOLI    | 50.553,26   | 128.558,87                                     | 849.816,44  | 50.553,26                             | 50.553,26                                   |
| H101             | QUALIANO                  | CAMPANIA | NAPOLI    | 106.040,21  | 477.748,29                                     | 1.782.569,91  | 106.040,21                            | 106.040,21                                  |
| H114             | QUARTO                    | CAMPANIA | NAPOLI    | 161.263,78  | 1.201.888,46                                   | 2.710.895,80  | 161.263,78                            | 161.263,78                                  |
| H433             | ROCCARAINOLTA             | CAMPANIA | NAPOLI    | 25.302,48   | 62.584,38                                      | 425.342,74  | 25.302,48                             | 25.302,48                                   |
| H860             | SAN GENNARO VESUVIANO     | CAMPANIA | NAPOLI    | 44.081,59   | 333.237,00                                     | 741.025,67  | 44.081,59                             | 44.081,59                                   |
| H892             | SAN GIORGIO A CREMANO     | CAMPANIA | NAPOLI    | 210.529,25  | 2.209.818,93                                   | 3.539.064,19  | 210.529,25                            | 210.529,25                                  |
| H931             | SAN GIUSEPPE VESUVIANO    | CAMPANIA | NAPOLI    | 138.014,37  | 4.046.165,42                                   | 2.320.065,81  | 138.014,37                            | 0,00  |
| H073             | SAN PAOLO BEL SITEO       | CAMPANIA | NAPOLI    | 11.283,61   | 30.093,07                                      | 189.681,06  | 11.283,61                             | 11.283,61                                   |
| I151             | SAN SEBASTIANO AL VESUVIO | CAMPANIA | NAPOLI    | 31.998,43   | 150.926,57                                     | 537.903,86  | 31.998,43                             | 31.998,43                                   |
| I391             | SAN VITALIANO             | CAMPANIA | NAPOLI    | 23.273,71   | 388.530,33                                     | 391.238,55  | 23.273,71                             | 2.708,27                                    |
| M273             | SANTA MARIA LA CARTA      | CAMPANIA | NAPOLI    | 44.238,19   | 292.624,30                                     | 743.658,16  | 44.238,19                             | 44.238,19                                   |
| M208             | SANT'AGNELLO              | CAMPANIA | NAPOLI    | 40.827,90   | 824.532,57                                     | 686.330,07  | 40.827,90                             | 0,00  |
| M262             | SANT'ANASTASIA            | CAMPANIA | NAPOLI    | 119.634,24  | 575.985,57                                     | 2.011.089,91  | 119.634,24                            | 119.634,24                                  |
| M293             | SANT'ANTIMO               | CAMPANIA | NAPOLI    | 139.518,62  | 3.367.626,64                                   | 2.345.352,69  | 139.518,62                            | 0,00  |
| M300             | SANT'ANTONIO ABATE        | CAMPANIA | NAPOLI    | 74.759,40   | 2.946.675,40                                   | 1.256.729,47  | 74.759,40                             | 0,00  |
| M469             | SAVIANO                   | CAMPANIA | NAPOLI    | 61.702,68   | 0,00   | 1.037.341,75  | 61.702,68                             | 61.702,68                                   |
| M540             | SCICIANO                  | CAMPANIA | NAPOLI    | 21.092,33   | 795.677,82                                     | 354.568,89  | 21.092,33                             | 0,00  |
| M552             | SERRARA FONTANA           | CAMPANIA | NAPOLI    | 11.830,93   | 44.760,00                                      | 198.881,68  | 11.830,93                             | 11.830,93                                   |
| M820             | SOMMA VESUVIANA           | CAMPANIA | NAPOLI    | 151.359,83  | 4.433.797,98                                   | 2.544.407,30  | 151.359,83                            | 0,00  |
| M862             | SORRENTO                  | CAMPANIA | NAPOLI    | 80.113,85   | 1.394.769,24                                   | 1.346.739,52  | 80.113,85                             | 0,00  |
| F978             | STRIANO                   | CAMPANIA | NAPOLI    | 30.213,65   | 202.102,83                                     | 507.901,09  | 30.213,65                             | 30.213,65                                   |
| H142             | TERZIGNO                  | CAMPANIA | NAPOLI    | 70.793,41   | 627.676,33                                     | 1.190.059,84  | 70.793,41                             | 70.793,41                                   |
| L245             | TORRE ANNUNZIATA          | CAMPANIA | NAPOLI    | 217.056,81  | 2.644.163,64                                   | 3.648.794,45  | 217.056,81                            | 217.056,81                                  |
| L259             | TORRE DEL GRECO           | CAMPANIA | NAPOLI    | 491.074,84  | 5.569.163,31                                   | 8.255.125,48  | 491.074,84                            | 491.074,84                                  |
| M280             | TRECASE                   | CAMPANIA | NAPOLI    | 34.252,51   | 353.835,72                                     | 575.795,60  | 34.252,51                             | 34.252,51                                   |
| L460             | TUFINO                    | CAMPANIA | NAPOLI    | 11.409,71   | 89.307,00                                      | 191.800,90  | 11.409,71                             | 11.409,71                                   |
| L845             | VICO EQUENSE              | CAMPANIA | NAPOLI    | 98.513,10   | 826.384,97                                     | 1.656.036,86  | 98.513,10                             | 98.513,10                                   |
| G309             | VILLARICCA                | CAMPANIA | NAPOLI    | 130.649,61  | 234.682,00                                     | 2.196.261,83  | 130.649,61                            | 130.649,61                                  |
| M072             | VISCIANO                  | CAMPANIA | NAPOLI    | 14.308,75   | 197.702,30                                     | 240.534,74  | 14.308,75                             | 14.308,75                                   |
| M115             | VOLLA                     | CAMPANIA | NAPOLI    | 102.363,38  | 0,00   | 1.720.761,30  | 102.363,38                            | 102.363,38                                  |
| A023             | ACERNO                    | CAMPANIA | SALERNO   | 9.569,87  | 0,00   | 160.872,57  | 9.569,87                              | 9.569,87                                    |
| A091             | AGROPOLI                  | CAMPANIA | SALERNO   | 110.716,78  | 843.113,58                                     | 1.861.184,61  | 110.716,78                            | 110.716,78                                  |
| A128             | ALBANELLA                 | CAMPANIA | SALERNO   | 26.026,08   | 99.700,00                                      | 437.506,71  | 26.026,08                             | 26.026,08                                   |
| A186             | ALFANO                    | CAMPANIA | SALERNO   | 2.917,13  | 8.133,00                                       | 49.037,92   | 2.917,13                              | 2.917,13                                    |
| A230             | ALTAVILLA SILENTINA       | CAMPANIA | SALERNO   | 28.475,44   | 0,00   | 478.681,24  | 28.475,44                             | 28.475,44                                   |
| A251             | AMALFI                    | CAMPANIA | SALERNO   | 21.725,14   | 367.074,39                                     | 365.206,54  | 21.725,14                             | 0,00  |
| A294             | ANGRI                     | CAMPANIA | SALERNO   | 148.060,19  | 1.241.551,00                                   | 2.488.939,28  | 148.060,19                            | 148.060,19                                  |
| A343             | AQUARA                    | CAMPANIA | SALERNO   | 6.229,26  | 45.442,84                                      | 104.715,85  | 6.229,26                              | 6.229,26                                    |
| A460             | ASCEA                     | CAMPANIA | SALERNO   | 26.395,11   | 2.757,40                                       | 443.710,27  | 26.395,11                             | 26.395,11                                   |
| A484             | ATENA LUCANA              | CAMPANIA | SALERNO   | 7.300,43  | 51.218,43                                      | 122.722,51  | 7.300,43                              | 7.300,43                                    |
| A487             | ATRANI                    | CAMPANIA | SALERNO   | 3.008,29  | 53.485,08                                      | 50.570,31   | 3.008,29                              | 0,00  |
| A495             | AULETTA                   | CAMPANIA | SALERNO   | 7.840,29  | 0,00   | 131.797,86  | 7.840,29                              | 7.840,29                                    |
| A674             | BARONISSI                 | CAMPANIA | SALERNO   | 65.187,43   | 747.813,92                                     | 1.095.821,66  | 65.187,43                             | 65.187,43                                   |
| A717             | BATTIPAGLIA               | CAMPANIA | SALERNO   | 259.453,66  | 2.376.026,96                                   | 4.361.499,11  | 259.453,66                            | 259.453,66                                  |
| M294             | BELLIZZI                  | CAMPANIA | SALERNO   | 53.230,94   | 433.368,83                                     | 894.829,22  | 53.230,94                             | 53.230,94                                   |
| A756             | BELLOSUARDO               | CAMPANIA | SALERNO   | 3.002,85  | 6.200,00                                       | 50.478,83   | 3.002,85                              | 3.002,85                                    |
| H115             | BRACIGLIANO               | CAMPANIA | SALERNO   | 18.399,86   | 102.461,76                                     | 309.307,47  | 18.399,86                             | 18.399,86                                   |
| B242             | BUCCINO                   | CAMPANIA | SALERNO   | 19.774,29   | 53.350,00                                      | 332.412,08  | 19.774,29                             | 19.774,29                                   |
| B266             | BUONABITACOLO             | CAMPANIA | SALERNO   | 8.580,46  | 0,00   | 144.240,29  | 8.580,46                              | 8.580,46                                    |
| B351             | CAGLIANO                  | CAMPANIA | SALERNO   | 9.476,05  | 326.665,90                                     | 159.295,41  | 9.476,05                              | 0,00  |
| B437             | CALVANO                   | CAMPANIA | SALERNO   | 5.280,46  | 50.987,67                                      | 88.766,28   | 5.280,46                              | 5.280,46                                    |
| B476             | CAMEROTA                  | CAMPANIA | SALERNO   | 32.838,12   | 129.409,65                                     | 552.019,31  | 32.838,12                             | 32.838,12                                   |
| B492             | CAMPAGNA                  | CAMPANIA | SALERNO   | 63.780,75   | 457.556,73                                     | 1.072.174,84  | 63.780,75                             | 63.780,75                                   |
| B555             | CAMPORA                   | CAMPANIA | SALERNO   | 1.678,35  | 6.300,00                                       | 28.213,54   | 1.678,35                              | 1.678,35                                    |
| B608             | CANNALONGA                | CAMPANIA | SALERNO   | 3.961,40  | 19.865,88                                      | 66.592,45   | 3.961,40                              | 3.961,40                                    |
| B644             | CAPACCIO PAESTUM          | CAMPANIA | SALERNO   | 116.368,34  | 691.556,67                                     | 1.956.189,02  | 116.368,34                            | 116.368,34                                  |
| B895             | CASAL VELINO              | CAMPANIA | SALERNO   | 22.971,31   | 225.100,53                                     | 386.155,11  | 22.971,31                             | 22.971,31                                   |
| B888             | CASALBUONO                | CAMPANIA | SALERNO   | 4.308,21  | 0,00   | 72.422,36   | 4.308,21                              | 4.308,21                                    |
| B888             | CASALETTO SPARTANO        | CAMPANIA | SALERNO   | 5.701,32  | 27.428,21                                      | 95.841,01   | 5.701,32                              | 5.701,32                                    |
| B959             | CASELLE IN PITTARI        | CAMPANIA | SALERNO   | 7.296,48  | 0,00   | 122.656,18  | 7.296,48                              | 7.296,48                                    |
| C259             | CASTEL SAN GIORGIO        | CAMPANIA | SALERNO   | 51.935,52   | 756.061,98                                     | 873.052,73  | 51.935,52                             | 51.935,52                                   |
| C262             | CASTEL SAN LORENZO        | CAMPANIA | SALERNO   | 9.331,26  | 0,00   | 156.861,53  | 9.331,26                              | 9.331,26                                    |
| C069             | CASTELCIVITA              | CAMPANIA | SALERNO   | 7.485,60  | 15.956,68                                      | 125.835,29  | 7.485,60                              | 7.485,60                                    |
| C125             | CASTELLABATE              | CAMPANIA | SALERNO   | 38.471,47   | 157.250,57                                     | 646.717,74  | 38.471,47                             | 38.471,47                                   |
| C231             | CASTELNUOVO CILENTO       | CAMPANIA | SALERNO   | 9.225,93  | 38.894,65                                      | 155.090,85  | 9.225,93                              | 9.225,93                                    |
| C235             | CASTELNUOVO DI CONDA      | CAMPANIA | SALERNO   | 2.213,15  | 7.313,80                                       | 37.209,82   | 2.213,15                              | 2.213,15                                    |
| C206             | CASTIGLIONE DEI GENOVESI  | CAMPANIA | SALERNO   | 4.401,14  | 1.500,00                                       | 73.984,64   | 4.401,14                              | 4.401,14                                    |
| C261             | CAVA DE' TIRRENI          | CAMPANIA | SALERNO   | 262.717,10  | 5.059.285,31                                   | 4.416.358,60  | 262.717,10                            | 0,00  |
| C444             | CELLE DI BULGHERIA        | CAMPANIA | SALERNO   | 6.513,39  | 25.938,47                                      | 109.492,14  | 6.513,39                              | 6.513,39                                    |
| C470             | CEINTOLA                  | CAMPANIA | SALERNO   | 21.554,29   | 59.996,32                                      | 362.334,61  | 21.554,29                             | 21.554,29                                   |
| C485             | CERASO                    | CAMPANIA | SALERNO   | 9.014,56  | 4.000,00                                       | 151.537,67  | 9.014,56                              | 9.014,56                                    |
| C584             | CETARA                    | CAMPANIA | SALERNO   | 7.936,64  | 80.756,01                                      | 133.417,46  | 7.936,64                              | 7.936,64                                    |
| C676             | CICERALE                  | CAMPANIA | SALERNO   | 4.776,49  | 29.779,77                                      | 80.294,41   | 4.776,49                              | 4.776,49                                    |
| C879             | COLLIANO                  | CAMPANIA | SALERNO   | 14.553,45   | 43.066,00                                      | 244.648,17  | 14.553,45                             | 14.553,45                                   |
| C940             | CONCA DEI MARINI          | CAMPANIA | SALERNO   | 2.364,31  | 400,00   | 39.744,84   | 2.364,31                              | 2.364,31                                    |
| C973             | CONTRONE                  | CAMPANIA | SALERNO   | 3.223,24  | 17.597,23                                      | 54.183,75   | 3.223,24                              | 3.223,24                                    |
| C974             | CONTURSI TERME            | CAMPANIA | SALERNO   | 11.350,15   | 26.476,42                                      | 190.799,70  | 11.350,15                             | 11.350,15                                   |
| C984             | CORBARA                   | CAMPANIA | SALERNO   | 7.544,26  | 149.773,73                                     | 126.821,49  | 7.544,26                              | 0,00  |
| D011             | CORLETO MONFORTE          | CAMPANIA | SALERNO   | 2.046,41  | 8.216,00                                       | 34.400,75   | 2.046,41                              | 2.046,41                                    |
| D195             | CUCCARO VETERE            | CAMPANIA | SALERNO   | 1.945,62  | 0,00   | 32.706,56   | 1.945,62                              | 1.945,62                                    |
| D390             | EBOLI                     | CAMPANIA | SALERNO   | 192.844,88  | 3.079.812,17                                   | 3.241.784,24  | 192.844,88                            | 161.972,07                                  |
| D527             | FELITTO                   | CAMPANIA | SALERNO   | 4.987,47  | 65.647,00                                      | 83.841,04   | 4.987,47                              | 4.987,47                                    |
| D615             | FISCIANO                  | CAMPANIA | SALERNO   | 50.588,03   | 663.305,57                                     | 850.400,96  | 50.588,03                             | 50.588,03                                   |
| D826             | FLUORE                    | CAMPANIA | SALERNO   | 2.525,85  | 32.396,34                                      | 42.460,42   | 2.525,85                              | 2.525,85                                    |



| Codice catastale | Denominazione                 | Regione  | Provincia | Incremento dotazione F.S.C. 2022 di 254,923 mln, sviluppo servizi sociali; art. 1, comma 449, lettera d quinquies, L. 232 del 2016 (A) | Spesa ai fini dei fabbisogni standard 2017 (B) | Fabbisogno standard monetario per la funzione sociale 2022 2024 (C) | Risorse aggiuntive effettive 2022 (D) | Risorse aggiuntive da rendicontare 2022 (E) |
|------------------|-------------------------------|----------|-----------|--|--|---|---------------------------------------|---|
| 0832             | FUTANI                        | CAMPANIA | SALERNO   | 4.398,72   | 36.082,59                                      | 73.943,92   | 4.398,72                              | 4.398,72                                    |
| 0206             | GIFONI SEI CASALI             | CAMPANIA | SALERNO   | 18.224,78  | 177.396,00                                     | 306.364,40  | 18.224,78                             | 18.224,78                                   |
| 0207             | GIFONI VALLE PIANA            | CAMPANIA | SALERNO   | 48.434,01  | 352.432,13                                     | 814.191,17  | 48.434,01                             | 48.434,01                                   |
| 0307             | GIDI                          | CAMPANIA | SALERNO   | 5.324,97   | 59.931,00                                      | 89.514,43   | 5.324,97                              | 5.324,97                                    |
| 0800             | GIUNGANO                      | CAMPANIA | SALERNO   | 4.502,61   | 0,00   | 75.690,21   | 4.502,61                              | 4.502,61                                    |
| 1365             | SPANI                         | CAMPANIA | SALERNO   | 3.265,66   | 14.498,00                                      | 54.896,87   | 3.265,66                              | 3.265,66                                    |
| 1480             | LAUREANA CILENTO              | CAMPANIA | SALERNO   | 4.559,81   | 26.872,76                                      | 76.651,80   | 4.559,81                              | 4.559,81                                    |
| 1485             | LAURINO                       | CAMPANIA | SALERNO   | 6.070,07   | 27.226,09                                      | 102.039,80  | 6.070,07                              | 6.070,07                                    |
| 1486             | LAURITO                       | CAMPANIA | SALERNO   | 2.833,82   | 8.100,00                                       | 47.637,46   | 2.833,82                              | 2.833,82                                    |
| 1498             | LAVIANO                       | CAMPANIA | SALERNO   | 5.147,48   | 30.551,05                                      | 86.530,75   | 5.147,48                              | 5.147,48                                    |
| 1767             | LUSTRA                        | CAMPANIA | SALERNO   | 3.958,72   | 26.992,93                                      | 66.547,38   | 3.958,72                              | 3.958,72                                    |
| 1814             | MAGLIANO VETERE               | CAMPANIA | SALERNO   | 2.588,56   | 0,00   | 43.514,57   | 2.588,56                              | 2.588,56                                    |
| 1839             | MAIORI                        | CAMPANIA | SALERNO   | 24.766,40  | 340.989,40                                     | 416.331,11  | 24.766,40                             | 24.766,40                                   |
| 1138             | MERCATO SAN SEVERINO          | CAMPANIA | SALERNO   | 107.651,01   | 554.653,81                                     | 1.809.648,01  | 107.651,01                            | 107.651,01                                  |
| 1223             | MINORI                        | CAMPANIA | SALERNO   | 10.010,40  | 85.239,78                                      | 168.278,07  | 10.010,40                             | 10.010,40                                   |
| F28              | MOIO DELLA CIVITELLA          | CAMPANIA | SALERNO   | 7.346,45   | 33.768,96                                      | 123.496,11  | 7.346,45                              | 7.346,45                                    |
| F426             | MONTANO ANTILIA               | CAMPANIA | SALERNO   | 8.034,52   | 29.286,00                                      | 135.062,83  | 8.034,52                              | 8.034,52                                    |
| F618             | MONTE SAN GIACOMO             | CAMPANIA | SALERNO   | 5.915,57   | 15.347,87                                      | 99.442,64   | 5.915,57                              | 5.915,57                                    |
| F479             | MONTECORICE                   | CAMPANIA | SALERNO   | 10.138,88  | 0,00   | 170.437,76  | 10.138,88                             | 10.138,88                                   |
| F480             | MONTECORVINO PUGLIANO         | CAMPANIA | SALERNO   | 38.876,46  | 256.826,00                                     | 653.525,79  | 38.876,46                             | 38.876,46                                   |
| F481             | MONTECORVINO ROVELLA          | CAMPANIA | SALERNO   | 48.308,00  | 408.845,21                                     | 812.073,01  | 48.308,00                             | 48.308,00                                   |
| F507             | MONTEFORTE CILENTO            | CAMPANIA | SALERNO   | 2.023,64   | 2.000,00                                       | 34.018,09   | 2.023,64                              | 2.023,64                                    |
| F635             | MONTESANO SULLA MARCELLANA    | CAMPANIA | SALERNO   | 27.680,44  | 104.056,52                                     | 465.317,08  | 27.680,44                             | 27.680,44                                   |
| F731             | MORIGERATI                    | CAMPANIA | SALERNO   | 2.224,74   | 50.800,00                                      | 37.398,65   | 2.224,74                              | 0,00  |
| F912             | NOCERA INFERIORE              | CAMPANIA | SALERNO   | 231.525,77   | 3.366.446,95                                   | 3.892.022,38  | 231.525,77                            | 231.525,77                                  |
| F913             | NOCERA SUPERIORE              | CAMPANIA | SALERNO   | 106.422,43   | 852.829,00                                     | 1.788.995,11  | 106.422,43                            | 106.422,43                                  |
| F967             | NOVI VELIA                    | CAMPANIA | SALERNO   | 7.505,61   | 0,00   | 126.171,75  | 7.505,61                              | 7.505,61                                    |
| 0011             | OLGIASTRO CILENTO             | CAMPANIA | SALERNO   | 8.299,57   | 60.504,00                                      | 139.518,46  | 8.299,57                              | 8.299,57                                    |
| 0203             | OLEVANO SUL TUSCIANO          | CAMPANIA | SALERNO   | 24.064,06  | 103.709,64                                     | 404.524,59  | 24.064,06                             | 24.064,06                                   |
| 0209             | OLIVETO TRSA                  | CAMPANIA | SALERNO   | 13.993,50  | 269.643,17                                     | 735.235,26  | 13.993,50                             | 0,00  |
| 0263             | OMIGNANO                      | CAMPANIA | SALERNO   | 5.583,68   | 14.457,08                                      | 83.863,47   | 5.583,68                              | 5.583,68                                    |
| 0121             | ORBIA                         | CAMPANIA | SALERNO   | 4.771,69   | 0,00   | 80.213,58   | 4.771,69                              | 4.771,69                                    |
| 0192             | OTTIATI                       | CAMPANIA | SALERNO   | 2.405,08   | 0,00   | 40.430,16   | 2.405,08                              | 2.405,08                                    |
| 0226             | PADULA                        | CAMPANIA | SALERNO   | 21.855,25  | 1.239.249,78                                   | 367.393,75  | 21.855,25                             | 0,00  |
| 0230             | PAGANI                        | CAMPANIA | SALERNO   | 156.229,99   | 2.091.551,26                                   | 2.626.276,24  | 156.229,99                            | 156.229,99                                  |
| 0292             | PALOMONTE                     | CAMPANIA | SALERNO   | 13.915,69  | 73.758,63                                      | 233.927,28  | 13.915,69                             | 13.915,69                                   |
| 0426             | PELLEZZANO                    | CAMPANIA | SALERNO   | 42.848,03  | 272.432,05                                     | 720.289,18  | 42.848,03                             | 42.848,03                                   |
| 0447             | PERDIFUMO                     | CAMPANIA | SALERNO   | 6.690,56   | 43.963,03                                      | 112.470,38  | 6.690,56                              | 6.690,56                                    |
| 0455             | PERITO                        | CAMPANIA | SALERNO   | 3.282,06   | 0,00   | 55.172,41   | 3.282,06                              | 3.282,06                                    |
| 0476             | PERTOSA                       | CAMPANIA | SALERNO   | 2.095,40   | 230.157,68                                     | 35.224,31   | 2.095,40                              | 0,00  |
| 0509             | PETINA                        | CAMPANIA | SALERNO   | 3.874,11   | 37.132,89                                      | 65.124,97   | 3.874,11                              | 3.874,11                                    |
| 0538             | PIAGGINE                      | CAMPANIA | SALERNO   | 5.863,77   | 56.672,26                                      | 98.571,88   | 5.863,77                              | 5.863,77                                    |
| 0707             | PISCIOTTA                     | CAMPANIA | SALERNO   | 11.516,11  | 33.165,00                                      | 193.589,45  | 11.516,11                             | 11.516,11                                   |
| 0793             | POLLA                         | CAMPANIA | SALERNO   | 20.379,95  | 618.671,45                                     | 342.593,55  | 20.379,95                             | 0,00  |
| 0796             | POLLICA                       | CAMPANIA | SALERNO   | 9.437,06   | 37.829,58                                      | 158.639,98  | 9.437,06                              | 9.437,06                                    |
| 0834             | PONTECAGNANO FAIANO           | CAMPANIA | SALERNO   | 130.123,81   | 0,00   | 2.187.423,01  | 130.123,81                            | 130.123,81                                  |
| 0932             | POSITANO                      | CAMPANIA | SALERNO   | 16.232,42  | 267.407,22                                     | 272.872,10  | 16.232,42                             | 5.464,88                                    |
| 0939             | POSTIGLIONE                   | CAMPANIA | SALERNO   | 7.769,04   | 0,00   | 130.600,10  | 7.769,04                              | 7.769,04                                    |
| 0976             | PRAIANO                       | CAMPANIA | SALERNO   | 7.966,80   | 97.188,16                                      | 133.924,53  | 7.966,80                              | 7.966,80                                    |
| H062             | PRIGNANO CILENTO              | CAMPANIA | SALERNO   | 4.003,78   | 11.718,34                                      | 67.304,79   | 4.003,78                              | 4.003,78                                    |
| H198             | RAVELLO                       | CAMPANIA | SALERNO   | 9.174,27   | 0,00   | 154.222,51  | 9.174,27                              | 9.174,27                                    |
| H277             | RICIGLIANO                    | CAMPANIA | SALERNO   | 4.939,16   | 1.737,33                                       | 83.028,85   | 4.939,16                              | 4.939,16                                    |
| H394             | ROCCADASPIDE                  | CAMPANIA | SALERNO   | 31.126,72  | 0,00   | 523.250,22  | 31.126,72                             | 31.126,72                                   |
| H412             | ROCCAGLIORISA                 | CAMPANIA | SALERNO   | 6.210,25   | 40.601,41                                      | 104.396,29  | 6.210,25                              | 6.210,25                                    |
| H431             | ROCCAPIEMONTE                 | CAMPANIA | SALERNO   | 33.887,06  | 390.128,58                                     | 569.652,41  | 33.887,06                             | 33.887,06                                   |
| H485             | ROFRANO                       | CAMPANIA | SALERNO   | 5.987,56   | 64.620,38                                      | 100.652,73  | 5.987,56                              | 5.987,56                                    |
| H503             | ROMAGNANO AL MONTE            | CAMPANIA | SALERNO   | 1.292,54   | 4.500,00                                       | 21.728,04   | 1.292,54                              | 1.292,54                                    |
| H564             | ROSCIGNO                      | CAMPANIA | SALERNO   | 2.971,45   | 14.816,92                                      | 49.950,95   | 2.971,45                              | 2.971,45                                    |
| H644             | RUTINO                        | CAMPANIA | SALERNO   | 2.437,41   | 9.619,05                                       | 40.973,72   | 2.437,41                              | 2.437,41                                    |
| H654             | SACCO                         | CAMPANIA | SALERNO   | 2.066,28   | 17.798,65                                      | 34.734,85   | 2.066,28                              | 2.066,28                                    |
| H683             | SALA CONSILINA                | CAMPANIA | SALERNO   | 48.739,33  | 451.571,24                                     | 819.323,67  | 48.739,33                             | 48.739,33                                   |
| H686             | SALENTO                       | CAMPANIA | SALERNO   | 6.857,52   | 21.000,00                                      | 115.277,11  | 6.857,52                              | 6.857,52                                    |
| H703             | SALERNO                       | CAMPANIA | SALERNO   | 864.893,35   | 25.476.727,13                                  | 14.539.134,39   | 864.893,35                            | 0,00  |
| H732             | SALVITELLE                    | CAMPANIA | SALERNO   | 1.982,38   | 0,00   | 33.324,47   | 1.982,38                              | 1.982,38                                    |
| H800             | SAN CIPRIANO PICENTINO        | CAMPANIA | SALERNO   | 24.078,94  | 231.040,00                                     | 404.774,67  | 24.078,94                             | 24.078,94                                   |
| H907             | SAN GIOVANNI A P RO           | CAMPANIA | SALERNO   | 14.892,45  | 65.972,60                                      | 250.346,94  | 14.892,45                             | 14.892,45                                   |
| H943             | SAN GREGORIO MAGNO            | CAMPANIA | SALERNO   | 18.252,50  | 109.180,44                                     | 306.830,44  | 18.252,50                             | 18.252,50                                   |
| H977             | SAN MANGO PIEMONTE            | CAMPANIA | SALERNO   | 7.974,37   | 136.804,86                                     | 134.051,63  | 7.974,37                              | 0,00  |
| I019             | SAN MARZANO SUL SARNO         | CAMPANIA | SALERNO   | 42.744,98  | 207.026,97                                     | 718.556,74  | 42.744,98                             | 42.744,98                                   |
| I031             | SAN MAURO CILENTO             | CAMPANIA | SALERNO   | 3.211,21   | 26.433,00                                      | 53.981,51   | 3.211,21                              | 3.211,21                                    |
| I032             | SAN MAURO LA BRUCA            | CAMPANIA | SALERNO   | 2.248,45   | 0,00   | 37.797,24   | 2.248,45                              | 2.248,45                                    |
| I089             | SAN PIETRO AL TANAGRO         | CAMPANIA | SALERNO   | 5.121,40   | 281.884,12                                     | 86.092,41   | 5.121,40                              | 0,00  |
| I143             | SAN RUFO                      | CAMPANIA | SALERNO   | 6.068,59   | 156.133,37                                     | 102.014,88  | 6.068,59                              | 0,00  |
| I377             | SAN VALENTINO TORIO           | CAMPANIA | SALERNO   | 41.440,07  | 358.654,40                                     | 696.620,80  | 41.440,07                             | 41.440,07                                   |
| I253             | SANTA MARINA                  | CAMPANIA | SALERNO   | 12.124,18  | 558.270,80                                     | 203.811,29  | 12.124,18                             | 0,00  |
| I278             | SANT'ANGELO A FASANELLA       | CAMPANIA | SALERNO   | 2.485,44   | 20.764,00                                      | 41.781,13   | 2.485,44                              | 2.485,44                                    |
| I307             | SANT'ARSENIO                  | CAMPANIA | SALERNO   | 9.621,84   | 231.076,81                                     | 161.746,25  | 9.621,84                              | 0,00  |
| I317             | SANT'EGIDIO DEL MONTE ALBRINO | CAMPANIA | SALERNO   | 32.345,41  | 163.590,59                                     | 543.736,68  | 32.345,41                             | 32.345,41                                   |
| I360             | SANTOMERNA                    | CAMPANIA | SALERNO   | 1.587,61   | 5.518,70                                       | 26.688,20   | 1.587,61                              | 1.587,61                                    |
| I410             | SANZA                         | CAMPANIA | SALERNO   | 9.096,31   | 48.618,62                                      | 152.911,97  | 9.096,31                              | 9.096,31                                    |
| I422             | SAPRI                         | CAMPANIA | SALERNO   | 30.456,56  | 274.620,61                                     | 511.984,59  | 30.456,56                             | 30.456,56                                   |
| I428             | SARNO                         | CAMPANIA | SALERNO   | 154.355,18   | 730.264,22                                     | 2.594.760,08  | 154.355,18                            | 154.355,18                                  |
| I451             | SASSANO                       | CAMPANIA | SALERNO   | 20.797,37  | 184.254,04                                     | 349.610,53  | 20.797,37                             | 20.797,37                                   |
| I483             | SCAFATI                       | CAMPANIA | SALERNO   | 239.688,69   | 3.687.005,64                                   | 4.029.243,78  | 239.688,69                            | 239.688,69                                  |
| I486             | SCALA                         | CAMPANIA | SALERNO   | 4.605,45   | 119.158,26                                     | 77.419,13   | 4.605,45                              | 0,00  |
| I488             | SERRAMEZZANA                  | CAMPANIA | SALERNO   | 1.123,92   | 0,00   | 18.893,45   | 1.123,92                              | 1.123,92                                    |
| I666             | SERRE                         | CAMPANIA | SALERNO   | 14.507,16  | 107.224,00                                     | 243.869,97  | 14.507,16                             | 14.507,16                                   |
| I677             | SESSA CILENTO                 | CAMPANIA | SALERNO   | 5.034,34   | 15.364,00                                      | 84.628,85   | 5.034,34                              | 5.034,34                                    |
| I720             | SIANO                         | CAMPANIA | SALERNO   | 32.546,74  | 238.834,93                                     | 547.121,13  | 32.546,74                             | 32.546,74                                   |
| M253             | SIGIGNANO DEGLI ALBURNI       | CAMPANIA | SALERNO   | 13.150,96  | 92.053,00                                      | 221.071,87  | 13.150,96                             | 13.150,96                                   |
| M887             | STELLA CILENTO                | CAMPANIA | SALERNO   | 2.615,50   | 13.000,00                                      | 43.967,39   | 2.615,50                              | 2.615,50                                    |
| I960             | STIO                          | CAMPANIA | SALERNO   | 3.006,83   | 16.606,82                                      | 50.545,82   | 3.006,83                              | 3.006,83                                    |
| D292             | TEGGIANO                      | CAMPANIA | SALERNO   | 31.054,50  | 207.137,63                                     | 522.036,15  | 31.054,50                             | 31.054,50                                   |
| I212             | TORCHIARA                     | CAMPANIA | SALERNO   | 6.001,13   | 76.094,08                                      | 100.880,94  | 6.001,13                              | 6.001,13                                    |
| I233             | TORRACA                       | CAMPANIA | SALERNO   | 4.306,92   | 23.536,19                                      | 72.400,76   | 4.306,92                              | 4.306,92                                    |
| I274             | TORRE ORSAIA                  | CAMPANIA | SALERNO   | 7.809,66   | 18.601,00                                      | 131.282,93  | 7.809,66                              | 7.809,66                                    |
| L_06             | TORTORELLA                    | CAMPANIA | SALERNO   | 1.790,06   | 16.793,00                                      | 30.091,44   | 1.790,06                              | 1.790,06                                    |
| I323             | TRAMONTI                      | CAMPANIA | SALERNO   | 15.331,57  | 195.367,96                                     | 257.728,53  | 15.331,57                             | 15.331,57                                   |
| I377             | TRENTINARA                    | CAMPANIA | SALERNO   | 6.144,45   | 0,00   | 103.290,18  | 6.144,45                              | 6.144,45                                    |



| Codice catastale | Denominazione                     | Regione        | Provincia    | Incremento dotazione F.S.C. 2022 di 254,923 mln, sviluppo servizi sociali; art. 1, comma 449, lettera d) quinquies, L. 232 del 2016 (A) | Spesa ai fini dei fabbisogni standard 2017 (B) | Fabbisogno standard monetario per la funzione sociale 2022-2024 (C) | Risorse aggiuntive effettive 2022 (D) | Risorse aggiuntive da rendicontare 2022 (E) |
|------------------|-----------------------------------|----------------|--------------|---|--|---|---------------------------------------|---|
| 0540             | VALLE DELL'ANGELO                 | CAMPANIA       | SALERNO      | 983,17  | 0,00   | 16.527,41   | 983,17                                | 0,00  |
| 0628             | VALLO DELLA LUCANIA               | CAMPANIA       | SALERNO      | 31.368,09   | 175.562,86                                     | 527.307,73  | 31.368,09                             | 31.368,09                                   |
| 0556             | VALLVA                            | CAMPANIA       | SALERNO      | 5.672,29  | 0,00   | 95.352,97   | 5.672,29                              | 5.672,29                                    |
| 0835             | VIBONATI                          | CAMPANIA       | SALERNO      | 12.727,29   | 0,00   | 213.949,77  | 12.727,29                             | 12.727,29                                   |
| 0860             | VIETRI SUL MARE                   | CAMPANIA       | SALERNO      | 33.627,54   | 15.872,62                                      | 565.289,72  | 33.627,54                             | 33.627,54                                   |
| M369             | ALTO RENO TERME                   | EMILIA-ROMAGNA | BOLOGNA      | 30.411,46   | 863.690,31                                     | 511.126,41  | 22.639,37                             | 0,00  |
| A324             | ANZOLA DELL'EMILIA                | EMILIA-ROMAGNA | BOLOGNA      | 49.473,95   | 957.256,74                                     | 831.672,98  | 0,00                                  | 0,00  |
| A392             | ARZELATO                          | EMILIA-ROMAGNA | BOLOGNA      | 36.532,98   | 927.487,29                                     | 614.131,04  | 0,00                                  | 0,00  |
| 0665             | BARICELLA                         | EMILIA-ROMAGNA | BOLOGNA      | 26.394,36   | 531.353,76                                     | 443.697,72  | 3.751,91                              | 0,00  |
| A785             | BENTIVOGLIO                       | EMILIA-ROMAGNA | BOLOGNA      | 20.443,47   | 1.007.670,41                                   | 343.661,20  | 7.411,01                              | 0,00  |
| A944             | BOLOGNA                           | EMILIA-ROMAGNA | BOLOGNA      | 3.008.450,30  | 69.472.191,74                                  | 50.573.013,70   | 945.265,11                            | 0,00  |
| 0044             | BORGIO TOSSIGNANO                 | EMILIA-ROMAGNA | BOLOGNA      | 11.708,44   | 0,00   | 196.822,55  | 7.037,83                              | 7.037,83                                    |
| 0249             | BUDRIO                            | EMILIA-ROMAGNA | BOLOGNA      | 73.882,65   | 1.220.097,95                                   | 1.241.991,05  | 0,00                                  | 0,00  |
| 0399             | CALDERARA DI RENO                 | EMILIA-ROMAGNA | BOLOGNA      | 51.813,56   | 1.001.162,50                                   | 871.002,51  | 28.788,18                             | 0,00  |
| 0572             | CAMUGNANO                         | EMILIA-ROMAGNA | BOLOGNA      | 7.431,38  | 242.247,56                                     | 124.923,92  | 0,00                                  | 0,00  |
| 0880             | CASALECCHIO DI RENO               | EMILIA-ROMAGNA | BOLOGNA      | 181.728,13  | 4.164.000,05                                   | 3.054.908,03  | 37.750,77                             | 0,00  |
| 0892             | CASAL UMANESE                     | EMILIA-ROMAGNA | BOLOGNA      | 12.871,74   | 400.259,53                                     | 216.378,15  | 4.260,79                              | 0,00  |
| 0075             | CASTEL D'AJANNO                   | EMILIA-ROMAGNA | BOLOGNA      | 7.545,69  | 230.619,38                                     | 126.845,49  | 526,71                                | 0,00  |
| 0086             | CASTEL DEL RIO                    | EMILIA-ROMAGNA | BOLOGNA      | 5.023,30  | 177.061,00                                     | 84.443,36   | 966,08                                | 0,00  |
| 0969             | CASTEL DI CASIO                   | EMILIA-ROMAGNA | BOLOGNA      | 13.364,18   | 138.279,45                                     | 224.656,10  | 6.804,31                              | 6.804,31                                    |
| C121             | CASTEL GUELFO DI BOLOGNA          | EMILIA-ROMAGNA | BOLOGNA      | 14.588,17   | 548.591,21                                     | 245.231,85  | 0,00                                  | 0,00  |
| C204             | CASTEL MAGGIORE                   | EMILIA-ROMAGNA | BOLOGNA      | 76.182,23   | 2.456.480,66                                   | 1.280.647,69  | 0,00                                  | 0,00  |
| C265             | CASTEL SAN PIETRO TERME           | EMILIA-ROMAGNA | BOLOGNA      | 98.051,68   | 3.613.127,89                                   | 1.648.280,10  | 9.645,61                              | 0,00  |
| C185             | CASTELLO D'ARGILE                 | EMILIA-ROMAGNA | BOLOGNA      | 23.103,37   | 884.703,94                                     | 388.375,02  | 441,44                                | 0,00  |
| C292             | CASTENASO                         | EMILIA-ROMAGNA | BOLOGNA      | 61.919,84   | 890.362,43                                     | 1.040.892,36  | 0,00                                  | 0,00  |
| C296             | CASTIGLIONE DEI PEPOLI            | EMILIA-ROMAGNA | BOLOGNA      | 25.364,20   | 625.124,62                                     | 426.380,26  | 21.346,53                             | 0,00  |
| D166             | CREVALCORE                        | EMILIA-ROMAGNA | BOLOGNA      | 57.274,07   | 1.076.546,21                                   | 962.795,48  | 0,00                                  | 0,00  |
| D360             | DOZZA                             | EMILIA-ROMAGNA | BOLOGNA      | 24.002,81   | 778.704,05                                     | 403.494,91  | 3.182,09                              | 0,00  |
| 0668             | FONTELEUCE                        | EMILIA-ROMAGNA | BOLOGNA      | 6.889,84  | 237.855,06                                     | 115.820,42  | 2.322,78                              | 0,00  |
| 0847             | GAGGIO MONTANO                    | EMILIA-ROMAGNA | BOLOGNA      | 18.991,33   | 486.499,07                                     | 319.250,26  | 9.517,16                              | 0,00  |
| 0878             | GALLIERA                          | EMILIA-ROMAGNA | BOLOGNA      | 22.175,13   | 597.677,44                                     | 372.770,99  | 8.752,65                              | 0,00  |
| E136             | GRANAROLO DELL'EMILIA             | EMILIA-ROMAGNA | BOLOGNA      | 46.169,35   | 1.306.237,60                                   | 776.119,88  | 0,00                                  | 0,00  |
| E187             | GRIZZANA MORANDI                  | EMILIA-ROMAGNA | BOLOGNA      | 15.427,73   | 512.722,69                                     | 259.345,06  | 8.580,79                              | 0,00  |
| E299             | IGOLA                             | EMILIA-ROMAGNA | BOLOGNA      | 414.335,88  | 12.940.665,90                                  | 6.965.118,99  | 316.430,30                            | 0,00  |
| A772             | LUZZANO IN BELVEDERE              | EMILIA-ROMAGNA | BOLOGNA      | 8.562,60  | 328.080,42                                     | 143.940,05  | 1.816,10                              | 0,00  |
| E655             | LOIANO                            | EMILIA-ROMAGNA | BOLOGNA      | 17.043,22   | 288.332,58                                     | 286.501,97  | 6.563,30                              | 0,00  |
| E844             | MALALBERGO                        | EMILIA-ROMAGNA | BOLOGNA      | 35.036,05   | 843.257,52                                     | 588.967,31  | 2.017,54                              | 0,00  |
| 0889             | MARZABOTTO                        | EMILIA-ROMAGNA | BOLOGNA      | 27.479,32   | 701.210,15                                     | 461.936,22  | 8.541,49                              | 0,00  |
| F083             | MEDICINA                          | EMILIA-ROMAGNA | BOLOGNA      | 66.027,76   | 3.865.239,90                                   | 1.109.947,77  | 0,00                                  | 0,00  |
| F219             | MINERBIO                          | EMILIA-ROMAGNA | BOLOGNA      | 33.993,53   | 476.235,75                                     | 571.442,09  | 2.836,15                              | 2.836,15                                    |
| F288             | MOLINELLA                         | EMILIA-ROMAGNA | BOLOGNA      | 64.059,00   | 2.423.780,96                                   | 1.076.852,33  | 0,00                                  | 0,00  |
| F363             | MONGHIDORO                        | EMILIA-ROMAGNA | BOLOGNA      | 15.037,89   | 238.520,72                                     | 252.791,70  | 8.545,56                              | 8.545,56                                    |
| F627             | MONTESAN PIETRO                   | EMILIA-ROMAGNA | BOLOGNA      | 43.302,94   | 892.545,91                                     | 727.936,31  | 42.638,40                             | 0,00  |
| F597             | MONTENERZIO                       | EMILIA-ROMAGNA | BOLOGNA      | 24.753,46   | 362.400,19                                     | 416.113,53  | 13.162,27                             | 13.162,27                                   |
| F706             | MONZUNO                           | EMILIA-ROMAGNA | BOLOGNA      | 26.222,69   | 614.207,66                                     | 440.811,91  | 9.898,69                              | 0,00  |
| F718             | MORDANO                           | EMILIA-ROMAGNA | BOLOGNA      | 16.275,51   | 623.288,23                                     | 273.596,50  | 0,00                                  | 0,00  |
| G205             | DOZZANO DELL'EMILIA               | EMILIA-ROMAGNA | BOLOGNA      | 54.285,54   | 1.258.608,85                                   | 912.557,31  | 0,00                                  | 0,00  |
| G570             | PIANORO                           | EMILIA-ROMAGNA | BOLOGNA      | 73.422,23   | 1.829.354,43                                   | 1.234.251,24  | 0,00                                  | 0,00  |
| G643             | PIEVE DI CENTO                    | EMILIA-ROMAGNA | BOLOGNA      | 26.607,64   | 594.601,85                                     | 447.283,04  | 0,00                                  | 0,00  |
| H678             | SALA BOLOGNESE                    | EMILIA-ROMAGNA | BOLOGNA      | 28.933,08   | 625.682,85                                     | 486.374,34  | 0,00                                  | 0,00  |
| G566             | SAN BENEDETTO VAL DI SAMBRO       | EMILIA-ROMAGNA | BOLOGNA      | 16.926,61   | 450.339,27                                     | 284.541,76  | 9.649,48                              | 0,00  |
| H856             | SAN GIORGIO DI PIANO              | EMILIA-ROMAGNA | BOLOGNA      | 32.312,47   | 384.899,29                                     | 543.182,94  | 0,00                                  | 0,00  |
| G467             | SAN GIOVANNI IN PERSICETO         | EMILIA-ROMAGNA | BOLOGNA      | 143.488,52  | 1.952.608,23                                   | 2.412.087,94  | 64.961,06                             | 64.961,06                                   |
| H945             | SAN LAZZARO DI SAVENA             | EMILIA-ROMAGNA | BOLOGNA      | 157.828,89  | 3.698.132,13                                   | 2.653.154,15  | 5.681,01                              | 0,00  |
| H110             | SAN PIETRO IN CASALE              | EMILIA-ROMAGNA | BOLOGNA      | 49.499,13   | 1.249.604,31                                   | 832.096,21  | 0,00                                  | 0,00  |
| H191             | SANT'AGATA BOLOGNESE              | EMILIA-ROMAGNA | BOLOGNA      | 27.884,88   | 703.902,61                                     | 468.753,85  | 0,00                                  | 0,00  |
| G972             | SASSO MARCONI                     | EMILIA-ROMAGNA | BOLOGNA      | 61.525,37   | 1.536.397,64                                   | 1.034.261,21  | 0,00                                  | 0,00  |
| M320             | VALSAMOGGIA                       | EMILIA-ROMAGNA | BOLOGNA      | 146.814,53  | 3.850.659,11                                   | 2.467.999,29  | 29.016,77                             | 0,00  |
| L762             | VERGATO                           | EMILIA-ROMAGNA | BOLOGNA      | 34.060,72   | 827.490,87                                     | 572.571,66  | 8.174,68                              | 0,00  |
| M185             | ZOLA PREDOSA                      | EMILIA-ROMAGNA | BOLOGNA      | 76.347,04   | 2.395.264,79                                   | 1.283.418,20  | 0,00                                  | 0,00  |
| A393             | ARGENTA                           | EMILIA-ROMAGNA | FERRARA      | 101.300,10  | 1.616.925,10                                   | 1.702.887,20  | 0,00                                  | 0,00  |
| A965             | BONDENO                           | EMILIA-ROMAGNA | FERRARA      | 62.580,85   | 1.256.248,30                                   | 1.052.004,17  | 0,00                                  | 0,00  |
| C469             | CENTO                             | EMILIA-ROMAGNA | FERRARA      | 165.839,74  | 3.938.894,07                                   | 2.787.819,24  | 31.027,60                             | 0,00  |
| C814             | CODIGORO                          | EMILIA-ROMAGNA | FERRARA      | 59.196,91   | 1.916.186,06                                   | 995.119,08  | 27.660,62                             | 0,00  |
| C912             | COMACCHIO                         | EMILIA-ROMAGNA | FERRARA      | 117.735,34  | 1.675.142,07                                   | 1.979.168,78  | 38.422,92                             | 38.422,92                                   |
| C980             | COPPARO                           | EMILIA-ROMAGNA | FERRARA      | 72.487,12   | 1.700.017,50                                   | 1.218.531,63  | 0,00                                  | 0,00  |
| D548             | FERRARA                           | EMILIA-ROMAGNA | FERRARA      | 892.614,84  | 14.825.246,27                                  | 15.005.141,59   | 716.051,37                            | 179.895,32                                  |
| M323             | FISCIAGLIA                        | EMILIA-ROMAGNA | FERRARA      | 38.714,38   | 553.655,03                                     | 650.801,09  | 4.532,47                              | 4.532,47                                    |
| E107             | GORO                              | EMILIA-ROMAGNA | FERRARA      | 15.415,36   | 26.356,88                                      | 259.137,19  | 4.567,65                              | 4.567,65                                    |
| E320             | IGLANDA DI SAVOIA                 | EMILIA-ROMAGNA | FERRARA      | 10.761,11   | 225.007,54                                     | 180.897,73  | 0,00                                  | 0,00  |
| E410             | LAGOSANTO                         | EMILIA-ROMAGNA | FERRARA      | 17.792,98   | 310.152,61                                     | 299.105,76  | 4.064,42                              | 0,00  |
| F016             | MASI TORELLI                      | EMILIA-ROMAGNA | FERRARA      | 8.372,83  | 105.543,24                                     | 140.749,89  | 103,02                                | 0,00  |
| F156             | MESOLA                            | EMILIA-ROMAGNA | FERRARA      | 29.775,03   | 400.771,82                                     | 500.527,79  | 7.357,01                              | 7.357,01                                    |
| G184             | OSTELLATO                         | EMILIA-ROMAGNA | FERRARA      | 26.607,21   | 503.517,31                                     | 447.275,78  | 10.484,70                             | 0,00  |
| G768             | POGGIO RENATICO                   | EMILIA-ROMAGNA | FERRARA      | 37.515,42   | 691.016,95                                     | 630.646,30  | 1.983,13                              | 0,00  |
| G916             | PORTOMAGGIORE                     | EMILIA-ROMAGNA | FERRARA      | 53.171,73   | 758.383,97                                     | 893.833,77  | 18.007,24                             | 18.007,24                                   |
| M410             | RIVA DEL PO                       | EMILIA-ROMAGNA | FERRARA      | 33.095,54   | 641.447,34                                     | 556.346,59  | 5.489,07                              | 0,00  |
| M381             | TERRE DEL RENO                    | EMILIA-ROMAGNA | FERRARA      | 39.081,50   | 731.250,38                                     | 656.972,61  | 9.093,18                              | 0,00  |
| M429             | TRESIGNANO                        | EMILIA-ROMAGNA | FERRARA      | 27.851,86   | 815.827,47                                     | 468.198,65  | 1.493,17                              | 0,00  |
| B68              | VIGARANNO MAINARDA                | EMILIA-ROMAGNA | FERRARA      | 28.939,58   | 797.207,27                                     | 486.483,54  | 7.814,92                              | 0,00  |
| M110             | VOGHIERA                          | EMILIA-ROMAGNA | FERRARA      | 15.070,52   | 179.941,28                                     | 253.340,22  | 2.608,88                              | 2.608,88                                    |
| A565             | BAGNO DI ROMAGNA                  | EMILIA-ROMAGNA | FORLI-CESENA | 24.840,46   | 1.511.607,96                                   | 417.576,11  | 10.522,54                             | 0,00  |
| A809             | BERTINORO                         | EMILIA-ROMAGNA | FORLI-CESENA | 43.155,49   | 662.009,15                                     | 725.457,59  | 4.896,47                              | 4.896,47                                    |
| B001             | BORGHI                            | EMILIA-ROMAGNA | FORLI-CESENA | 8.563,27  | 198.302,42                                     | 143.951,33  | 0,00                                  | 0,00  |
| C339             | CASTROCARO TERME E TERRA DEL SOLE | EMILIA-ROMAGNA | FORLI-CESENA | 24.995,06   | 381.020,92                                     | 420.175,04  | 2.253,19                              | 2.253,19                                    |
| C573             | CESENA                            | EMILIA-ROMAGNA | FORLI-CESENA | 568.349,67  | 15.343.584,42                                  | 9.554.140,11  | 303.708,57                            | 0,00  |
| C574             | CESENATICO                        | EMILIA-ROMAGNA | FORLI-CESENA | 139.566,33  | 3.014.027,17                                   | 2.346.154,77  | 92.171,80                             | 0,00  |
| C777             | CIVITELLA DI ROMAGNA              | EMILIA-ROMAGNA | FORLI-CESENA | 14.377,51   | 217.542,38                                     | 241.690,50  | 2.260,68                              | 2.260,68                                    |
| B357             | DOVADOLA                          | EMILIA-ROMAGNA | FORLI-CESENA | 5.781,30  | 909.125,28                                     | 97.185,58   | 0,00                                  | 0,00  |
| D704             | FORLI                             | EMILIA-ROMAGNA | FORLI-CESENA | 772.424,99  | 16.297.337,31                                  | 12.984.711,69   | 683.404,75                            | 0,00  |
| D705             | FORLIMPOPOLI                      | EMILIA-ROMAGNA | FORLI-CESENA | 55.347,88   | 931.528,12                                     | 930.415,60  | 0,00                                  | 0,00  |
| D867             | GALEATA                           | EMILIA-ROMAGNA | FORLI-CESENA | 9.024,05  | 166.775,86                                     | 151.697,15  | 996,57                                | 0,00  |
| D899             | GAMBETTOLA                        | EMILIA-ROMAGNA | FORLI-CESENA | 45.492,02   | 605.671,70                                     | 764.735,46  | 9.781,85                              | 9.781,85                                    |
| D935             | GATTEO                            | EMILIA-ROMAGNA | FORLI-CESENA | 37.887,50   | 542.012,15                                     | 636.901,00  | 14.056,77                             | 14.056,77                                   |
| E675             | LONGIANO                          | EMILIA-ROMAGNA | FORLI-CESENA | 25.147,09   | 515.075,65                                     | 422.730,59  | 3.320,94                              | 0,00  |
| F097             | MELDOLA                           | EMILIA-ROMAGNA | FORLI-CESENA | 39.134,85   | 841.058,83                                     | 657.869,39  | 3.871,52                              | 0,00  |
| F139             | MERCATO SARACENO                  | EMILIA-ROMAGNA | FORLI-CESENA | 27.709,20   | 805.695,61                                     | 465.800,47  | 13.035,94                             | 0,00  |
| F259             | MODIGLIANA                        | EMILIA-ROMAGNA | FORLI-CESENA | 16.745,36   | 2.574.849,12                                   | 281.494,95  | 799,14                                | 0,00  |
| F668             | MONTIANO                          | EMILIA-ROMAGNA | FORLI-CESENA | 5.699,50  | 200.311,22                                     | 95.810,34   | 0,00                                  | 0,00  |




| Codice catastale | Denominazione           | Regione        | Provincia    | Incremento dotazione F.S.C. 2022 di 254,923 mln, sviluppo servizi sociali; art. 1, comma 449, lettera d) quinquies, L. 232 del 2016 (A) | Spesa ai fini dei fabbisogni standard 2017 (B) | Fabbisogno standard monetario per la funzione sociale 2022-2024 (C) | Risorse aggiuntive effettive 2022 (D) | Risorse aggiuntive da rendicontare 2022 (E) |
|------------------|-------------------------|----------------|--------------|---|--|---|---------------------------------------|---|
| 9904             | PORTICO E SAN BENEDETTO | EMILIA-ROMAGNA | FORLI-CESENA | 2.856,68  | 896.914,28                                     | 48.021,63   | 0,00                                  | 0,00  |
| H017             | PREDAPPIO               | EMILIA-ROMAGNA | FORLI-CESENA | 25.583,34   | 482.558,71                                     | 430.064,21  | 8.594,12                              | 0,00  |
| H034             | PREMILCUORE             | EMILIA-ROMAGNA | FORLI-CESENA | 2.961,69  | 56.815,77                                      | 49.787,03   | 0,00                                  | 0,00  |
| H437             | ROCCA SAN CASCIANO      | EMILIA-ROMAGNA | FORLI-CESENA | 7.505,32  | 1.046.704,96                                   | 126.166,78  | 1.498,28                              | 0,00  |
| H542             | RONCOFREDDO             | EMILIA-ROMAGNA | FORLI-CESENA | 11.944,25   | 178.065,24                                     | 200.786,67  | 4.454,07                              | 4.454,07                                    |
| 027              | SAN MAURO PASCOLI       | EMILIA-ROMAGNA | FORLI-CESENA | 52.758,11   | 670.123,78                                     | 886.880,72  | 20.099,61                             | 20.099,61                                   |
| I310             | SANTA SOPIA             | EMILIA-ROMAGNA | FORLI-CESENA | 15.717,94   | 2.514.857,48                                   | 264.223,53  | 3.261,08                              | 0,00  |
| I444             | SARINA                  | EMILIA-ROMAGNA | FORLI-CESENA | 14.329,43   | 1.006.546,85                                   | 240.882,25  | 6.611,58                              | 0,00  |
| I472             | SAVIGNANO SUL RUBICONE  | EMILIA-ROMAGNA | FORLI-CESENA | 83.386,80   | 1.128.259,97                                   | 1.401.758,78  | 12.411,28                             | 12.411,28                                   |
| I779             | SOGLIANO AL RUBICONE    | EMILIA-ROMAGNA | FORLI-CESENA | 12.280,30   | 1.053.736,11                                   | 206.435,78  | 4.918,47                              | 0,00  |
| L 61             | TREDOZIO                | EMILIA-ROMAGNA | FORLI-CESENA | 4.513,77  | 620.369,61                                     | 75.877,97   | 0,00                                  | 0,00  |
| L764             | VERGHERETO              | EMILIA-ROMAGNA | FORLI-CESENA | 6.935,18  | 217.214,39                                     | 116.582,62  | 335,26                                | 0,00  |
| A713             | BASTIGLIA               | EMILIA-ROMAGNA | MODENA       | 13.966,70   | 160.694,18                                     | 234.784,63  | 0,00                                  | 0,00  |
| A959             | BOMPORTO                | EMILIA-ROMAGNA | MODENA       | 36.758,02   | 1.026.051,95                                   | 617.914,11  | 0,00                                  | 0,00  |
| B539             | CAMPOLLANO              | EMILIA-ROMAGNA | MODENA       | 32.790,76   | 994.670,82                                     | 551.223,20  | 0,00                                  | 0,00  |
| B566             | CAMPOSANTO              | EMILIA-ROMAGNA | MODENA       | 11.804,26   | 429.600,36                                     | 198.433,44  | 2.591,10                              | 0,00  |
| B819             | CARPI                   | EMILIA-ROMAGNA | MODENA       | 421.901,69  | 8.414.659,38                                   | 7.092.302,59  | 319.862,35                            | 0,00  |
| C107             | CASTELFRANCO EMILIA     | EMILIA-ROMAGNA | MODENA       | 153.918,03  | 4.286.595,31                                   | 2.587.411,46  | 37.187,78                             | 0,00  |
| C242             | CASTELNUOVO RANGONE     | EMILIA-ROMAGNA | MODENA       | 59.101,42   | 1.451.247,76                                   | 993.513,74  | 0,00                                  | 0,00  |
| C287             | CASTELVETRO DI MODENA   | EMILIA-ROMAGNA | MODENA       | 44.140,36   | 1.363.032,84                                   | 742.013,65  | 0,00                                  | 0,00  |
| C398             | CAVEZZO                 | EMILIA-ROMAGNA | MODENA       | 26.643,61   | 883.610,01                                     | 447.887,60  | 19.768,03                             | 0,00  |
| C951             | CONCORDIA SULLA SECCHIA | EMILIA-ROMAGNA | MODENA       | 33.633,07   | 987.509,95                                     | 565.382,65  | 2.395,76                              | 0,00  |
| D486             | FANANO                  | EMILIA-ROMAGNA | MODENA       | 10.980,16   | 151.397,39                                     | 184.579,97  | 0,00                                  | 0,00  |
| D999             | FINALE EMILIA           | EMILIA-ROMAGNA | MODENA       | 64.893,75   | 1.750.468,66                                   | 1.090.884,72  | 0,00                                  | 0,00  |
| D607             | FIORANO MODENESE        | EMILIA-ROMAGNA | MODENA       | 66.106,24   | 1.220.181,22                                   | 1.111.267,11  | 62.544,33                             | 0,00  |
| D617             | FIUMALBO                | EMILIA-ROMAGNA | MODENA       | 4.361,07  | 66.366,00                                      | 73.310,91   | 1.651,69                              | 1.651,69                                    |
| D711             | FORMIGINE               | EMILIA-ROMAGNA | MODENA       | 152.548,38  | 2.322.218,35                                   | 2.564.387,22  | 20.871,02                             | 20.871,02                                   |
| D783             | FRASSINORO              | EMILIA-ROMAGNA | MODENA       | 7.626,87  | 230.357,95                                     | 128.210,19  | 861,61                                | 0,00  |
| D264             | GIUGLIA                 | EMILIA-ROMAGNA | MODENA       | 16.079,64   | 346.590,38                                     | 270.303,95  | 7.269,06                              | 0,00  |
| D426             | JAMA MOCOGNO            | EMILIA-ROMAGNA | MODENA       | 10.149,81   | 198.187,77                                     | 170.621,55  | 0,00                                  | 0,00  |
| D904             | MARANELLO               | EMILIA-ROMAGNA | MODENA       | 69.432,64   | 1.120.794,40                                   | 1.167.184,87  | 0,00                                  | 0,00  |
| D905             | MARANO SUL PANARO       | EMILIA-ROMAGNA | MODENA       | 19.722,15   | 500.385,01                                     | 331.535,64  | 6.555,14                              | 0,00  |
| D987             | MEDOLLA                 | EMILIA-ROMAGNA | MODENA       | 22.361,93   | 741.042,92                                     | 375.911,14  | 0,00                                  | 0,00  |
| F240             | MIRANDOLA               | EMILIA-ROMAGNA | MODENA       | 123.656,48  | 0,00   | 2.078.705,12  | 63.607,24                             | 63.607,24                                   |
| F257             | MODENA                  | EMILIA-ROMAGNA | MODENA       | 1.249.317,59  | 59.889.136,84                                  | 21.001.429,10   | 597.356,73                            | 0,00  |
| F484             | MONTECRETO              | EMILIA-ROMAGNA | MODENA       | 3.188,92  | 61.061,93                                      | 53.606,74   | 0,00                                  | 0,00  |
| F503             | MONTEFIORINO            | EMILIA-ROMAGNA | MODENA       | 8.689,56  | 124.228,25                                     | 146.074,23  | 2.154,51                              | 2.154,51                                    |
| F642             | MONTESE                 | EMILIA-ROMAGNA | MODENA       | 14.178,45   | 317.243,29                                     | 238.344,29  | 5.943,61                              | 0,00  |
| F930             | NONANTOLA               | EMILIA-ROMAGNA | MODENA       | 61.946,62   | 1.690.904,36                                   | 1.041.342,52  | 0,00                                  | 0,00  |
| F966             | NOVI DI MODENA          | EMILIA-ROMAGNA | MODENA       | 40.498,98   | 1.221.571,46                                   | 680.800,77  | 7.415,13                              | 0,00  |
| G350             | PALAGANO                | EMILIA-ROMAGNA | MODENA       | 8.767,60  | 103.997,64                                     | 147.386,08  | 1.735,89                              | 1.735,89                                    |
| G393             | PAVULLO NEL FRIGNANO    | EMILIA-ROMAGNA | MODENA       | 69.687,58   | 1.206.123,20                                   | 1.171.470,48  | 0,00                                  | 0,00  |
| G649             | PIEVFELAGO              | EMILIA-ROMAGNA | MODENA       | 8.440,04  | 123.635,22                                     | 141.879,70  | 1.950,67                              | 1.950,67                                    |
| G789             | POLINAGO                | EMILIA-ROMAGNA | MODENA       | 6.856,53  | 97.617,42                                      | 115.260,51  | 2.954,46                              | 2.954,46                                    |
| H061             | PRIGNANO SULLA SECCHIA  | EMILIA-ROMAGNA | MODENA       | 14.250,91   | 180.839,00                                     | 239.562,28  | 5.478,61                              | 5.478,61                                    |
| H195             | BAVARINO                | EMILIA-ROMAGNA | MODENA       | 23.259,16   | 662.877,62                                     | 390.994,02  | 3.705,57                              | 0,00  |
| H303             | BIOLLINATO              | EMILIA-ROMAGNA | MODENA       | 2.346,91  | 57.458,90                                      | 39.452,36   | 2.346,91                              | 0,00  |
| H794             | SAN CESARIO SUL PANARO  | EMILIA-ROMAGNA | MODENA       | 24.146,56   | 497.280,04                                     | 405.911,34  | 5.300,64                              | 0,00  |
| H835             | SAN FELICE SUL PANARO   | EMILIA-ROMAGNA | MODENA       | 44.130,25   | 1.476.339,06                                   | 741.843,65  | 5.411,79                              | 0,00  |
| I128             | SAN POSSIDONIO          | EMILIA-ROMAGNA | MODENA       | 13.403,53   | 589.576,14                                     | 225.317,56  | 2.131,86                              | 0,00  |
| I133             | SAN PROSPERO            | EMILIA-ROMAGNA | MODENA       | 20.695,76   | 534.023,42                                     | 347.902,39  | 11.315,89                             | 0,00  |
| I462             | SASSUOLO                | EMILIA-ROMAGNA | MODENA       | 195.622,50  | 4.224.431,78                                   | 3.288.476,88  | 31.682,73                             | 0,00  |
| I473             | SAVIGNANO SUL PANARO    | EMILIA-ROMAGNA | MODENA       | 36.678,32   | 1.094.108,59                                   | 616.574,25  | 451,16                                | 0,00  |
| I357             | SERRAMAZZONI            | EMILIA-ROMAGNA | MODENA       | 30.927,27   | 559.018,03                                     | 519.897,31  | 14.279,40                             | 0,00  |
| I689             | SESTOLA                 | EMILIA-ROMAGNA | MODENA       | 9.335,65  | 0,00   | 156.935,29  | 3.286,86                              | 3.286,86                                    |
| I802             | SOIERA                  | EMILIA-ROMAGNA | MODENA       | 60.147,91   | 1.613.984,30                                   | 1.011.105,69  | 456,53                                | 0,00  |
| I903             | SPILAMBERTO             | EMILIA-ROMAGNA | MODENA       | 52.538,33   | 1.183.812,23                                   | 883.186,18  | 558,24                                | 0,00  |
| L885             | VICINOLA                | EMILIA-ROMAGNA | MODENA       | 123.896,94  | 2.703.361,38                                   | 2.082.747,28  | 36.199,26                             | 0,00  |
| M123             | IZCCA                   | EMILIA-ROMAGNA | MODENA       | 19.723,02   | 499.925,68                                     | 331.550,24  | 6.922,62                              | 0,00  |
| A138             | ALBARETO                | EMILIA-ROMAGNA | PARMA        | 8.040,04  | 122.475,50                                     | 135.155,57  | 2.334,30                              | 2.334,30                                    |
| A646             | BARDI                   | EMILIA-ROMAGNA | PARMA        | 9.204,10  | 169.129,49                                     | 154.723,92  | 2.193,88                              | 0,00  |
| A731             | BEDONIA                 | EMILIA-ROMAGNA | PARMA        | 15.239,18   | 345.495,00                                     | 256.175,50  | 4.462,91                              | 0,00  |
| A788             | BERCETO                 | EMILIA-ROMAGNA | PARMA        | 8.037,06  | 496.104,65                                     | 135.105,54  | 1.481,27                              | 0,00  |
| A887             | BORE                    | EMILIA-ROMAGNA | PARMA        | 3.140,60  | 115.978,96                                     | 52.794,43   | 0,00                                  | 0,00  |
| B042             | BORGO VAL DI TARO       | EMILIA-ROMAGNA | PARMA        | 31.099,98   | 595.609,14                                     | 522.800,64  | 19.887,37                             | 0,00  |
| B293             | BUSSETO                 | EMILIA-ROMAGNA | PARMA        | 27.524,12   | 619.147,20                                     | 462.689,31  | 16.812,04                             | 0,00  |
| B408             | CALESTANO               | EMILIA-ROMAGNA | PARMA        | 8.126,09  | 269.256,10                                     | 136.602,17  | 3.847,43                              | 0,00  |
| C852             | COLLECCHIO              | EMILIA-ROMAGNA | PARMA        | 57.940,84   | 2.135.721,97                                   | 974.004,13  | 0,00                                  | 0,00  |
| C904             | COLORNO                 | EMILIA-ROMAGNA | PARMA        | 36.466,59   | 1.667.539,51                                   | 613.014,99  | 4.230,63                              | 0,00  |
| C934             | COMPIGNO                | EMILIA-ROMAGNA | PARMA        | 4.237,92  | 64.844,13                                      | 71.240,85   | 884,82                                | 0,00  |
| D026             | CORNIGLIO               | EMILIA-ROMAGNA | PARMA        | 7.669,04  | 164.536,94                                     | 128.919,02  | 1.522,05                              | 0,00  |
| D526             | FELINO                  | EMILIA-ROMAGNA | PARMA        | 33.521,99   | 763.125,06                                     | 563.515,41  | 135,05                                | 0,00  |
| B034             | FIDENZA                 | EMILIA-ROMAGNA | PARMA        | 141.422,69  | 5.558.812,99                                   | 2.377.360,80  | 85.322,62                             | 0,00  |
| D673             | FONTANELLATO            | EMILIA-ROMAGNA | PARMA        | 27.677,06   | 518.644,99                                     | 465.260,31  | 11.321,29                             | 0,00  |
| D685             | FONTEVIVO               | EMILIA-ROMAGNA | PARMA        | 20.591,58   | 434.469,26                                     | 346.151,07  | 6.806,76                              | 0,00  |
| D728             | FORNОВО DI TARO         | EMILIA-ROMAGNA | PARMA        | 26.778,36   | 307.957,81                                     | 450.152,74  | 9.857,54                              | 9.857,54                                    |
| E438             | LANGHIRANO              | EMILIA-ROMAGNA | PARMA        | 45.111,80   | 2.786.281,15                                   | 758.343,84  | 20.089,18                             | 0,00  |
| E547             | LESIGNANO DE' BAGNI     | EMILIA-ROMAGNA | PARMA        | 17.756,71   | 725.960,97                                     | 298.496,00  | 9.412,68                              | 0,00  |
| E982             | MEDESANO                | EMILIA-ROMAGNA | PARMA        | 44.982,38   | 1.036.009,18                                   | 756.168,29  | 13.740,78                             | 0,00  |
| F340             | MONCHIO DELLE CORTI     | EMILIA-ROMAGNA | PARMA        | 3.550,29  | 145.078,63                                     | 59.681,44   | 0,00                                  | 0,00  |
| F473             | MONTECHARIUGOLO         | EMILIA-ROMAGNA | PARMA        | 44.260,14   | 1.361.459,41                                   | 744.027,17  | 7.866,48                              | 0,00  |
| H882             | NEVIANO DEGLI ARDUINI   | EMILIA-ROMAGNA | PARMA        | 15.459,79   | 284.856,83                                     | 259.884,02  | 10.574,13                             | 0,00  |
| F914             | NOCTO                   | EMILIA-ROMAGNA | PARMA        | 50.863,78   | 958.275,95                                     | 855.036,46  | 0,00                                  | 0,00  |
| G255             | PALANZANO               | EMILIA-ROMAGNA | PARMA        | 4.895,24  | 280.903,09                                     | 82.290,59   | 1.625,26                              | 0,00  |
| G337             | PARMA                   | EMILIA-ROMAGNA | PARMA        | 1.294.009,47  | 34.083.053,38                                  | 21.752.713,86   | 667.859,93                            | 0,00  |
| G424             | PELLEGRINO PARMENSE     | EMILIA-ROMAGNA | PARMA        | 4.210,93  | 115.504,62                                     | 70.787,06   | 997,28                                | 0,00  |
| M367             | POLESINE ZIBELLO        | EMILIA-ROMAGNA | PARMA        | 11.600,18   | 324.444,36                                     | 195.002,69  | 7.541,56                              | 0,00  |
| H384             | ROCCABIANCA             | EMILIA-ROMAGNA | PARMA        | 9.854,82  | 362.421,67                                     | 165.662,72  | 0,00                                  | 0,00  |
| H682             | SALA BAGANZA            | EMILIA-ROMAGNA | PARMA        | 22.003,89   | 632.647,85                                     | 369.892,46  | 9.597,07                              | 0,00  |
| H720             | SALSONMAGGIORE TERME    | EMILIA-ROMAGNA | PARMA        | 82.806,14   | 1.951.911,94                                   | 1.391.997,76  | 0,00                                  | 0,00  |
| I153             | SAN SECONDO PARMENSE    | EMILIA-ROMAGNA | PARMA        | 23.378,61   | 645.674,90                                     | 393.001,88  | 8.344,96                              | 0,00  |
| M325             | SISSA TRECASALI         | EMILIA-ROMAGNA | PARMA        | 28.993,64   | 712.541,42                                     | 487.392,44  | 10.335,19                             | 0,00  |
| I803             | SOLIGNANO               | EMILIA-ROMAGNA | PARMA        | 5.586,36  | 96.291,59                                      | 93.908,57   | 0,00                                  | 0,00  |
| I840             | SORAGNA                 | EMILIA-ROMAGNA | PARMA        | 17.648,79   | 424.411,82                                     | 296.681,82  | 2.599,40                              | 0,00  |
| M411             | SORBOLDO MEZZANI        | EMILIA-ROMAGNA | PARMA        | 46.060,00   | 1.150.369,66                                   | 774.283,35  | 0,00                                  | 0,00  |
| E548             | TERENZO                 | EMILIA-ROMAGNA | PARMA        | 4.702,87  | 57.056,35                                      | 79.056,76   | 1.699,14                              | 1.699,14                                    |
| L 83             | TIZZANO VAL PARMA       | EMILIA-ROMAGNA | PARMA        | 8.408,71  | 320.955,23                                     | 141.353,15  | 3.571,37                              | 0,00  |
| L229             | TORNOLDI                | EMILIA-ROMAGNA | PARMA        | 3.561,47  | 168.947,83                                     | 59.869,52   | 0,00                                  | 0,00  |
| L299             | TORRILE                 | EMILIA-ROMAGNA | PARMA        | 26.175,49   | 851.107,14                                     | 440.018,45  | 4.382,81                              | 0,00  |







| Codice catastale | Denominazione           | Regione        | Provincia          | Incremento dotazione F.S.C. 2022 di 254,923 mln, sviluppo servizi sociali; art. 1, comma 449, lettera d) quinquies, L. 232 del 2016 (A) | Spesa ai fini dei fabbisogni standard 2017 (B) | Fabbisogno standard monetario per la funzione sociale 2022 2024 (C) | Risorse aggiuntive effettive 2022 (D) | Risorse aggiuntive da rendicontare 2022 (E) |
|------------------|-------------------------|----------------|--------------------|---|--|---|---------------------------------------|---|
| I345             | TRAVERSETOLO            | EMILIA-ROMAGNA | PARMA              | 37.372,84   | 925.591,60                                     | 628.249,48  | 10.433,73                             | 0,00  |
| I641             | VALMOZZOLA              | EMILIA-ROMAGNA | PARMA              | 2.058,03  | 74.805,34                                      | 34.596,08   | 566,44                                | 0,00  |
| I672             | VARANO DE' MELEGARI     | EMILIA-ROMAGNA | PARMA              | 8.983,53  | 148.622,18                                     | 151.015,98  | 1.128,97                              | 1.128,97                                    |
| I688             | VARSÌ                   | EMILIA-ROMAGNA | PARMA              | 5.050,57  | 127.080,72                                     | 84.901,78   | 1.793,14                              | 0,00  |
| I067             | AGAZZANO                | EMILIA-ROMAGNA | PIACENZA           | 7.700,54  | 244.988,96                                     | 129.448,62  | 0,00                                  | 0,00  |
| I233             | ALENO                   | EMILIA-ROMAGNA | PIACENZA           | 17.118,20   | 438.843,58                                     | 287.762,37  | 406,98                                | 0,00  |
| I0386            | ALTA VAL TIDONE         | EMILIA-ROMAGNA | PIACENZA           | 13.372,08   | 488.404,57                                     | 224.789,02  | 2.074,55                              | 0,00  |
| I023             | BESENZONE               | EMILIA-ROMAGNA | PIACENZA           | 3.023,56  | 44.386,89                                      | 50.827,04   | 0,00                                  | 0,00  |
| I0831            | BETTOLA                 | EMILIA-ROMAGNA | PIACENZA           | 10.642,92   | 262.340,06                                     | 178.910,82  | 4.215,92                              | 0,00  |
| I0059            | BOBBIO                  | EMILIA-ROMAGNA | PIACENZA           | 16.780,87   | 458.560,40                                     | 282.091,73  | 6.690,81                              | 0,00  |
| I025             | BORGONOVO VAL TIDONE    | EMILIA-ROMAGNA | PIACENZA           | 32.989,43   | 697.528,37                                     | 554.562,94  | 6.481,49                              | 0,00  |
| I032             | CADEO                   | EMILIA-ROMAGNA | PIACENZA           | 24.168,25   | 513.876,30                                     | 406.275,98  | 5.948,97                              | 0,00  |
| I0405            | CALENDASCO              | EMILIA-ROMAGNA | PIACENZA           | 7.637,17  | 212.182,54                                     | 128.383,27  | 0,00                                  | 0,00  |
| I0643            | CARSO                   | EMILIA-ROMAGNA | PIACENZA           | 17.991,01   | 445.112,93                                     | 302.434,71  | 3.419,47                              | 0,00  |
| I0812            | CARPANETO PIACENTINO    | EMILIA-ROMAGNA | PIACENZA           | 29.285,76   | 515.507,51                                     | 492.303,00  | 16.273,04                             | 0,00  |
| I261             | CASTEL SAN GIOVANNI     | EMILIA-ROMAGNA | PIACENZA           | 68.882,69   | 1.965.707,75                                   | 1.157.940,17  | 28.003,68                             | 0,00  |
| I145             | CASTELL'ARQUATO         | EMILIA-ROMAGNA | PIACENZA           | 17.619,34   | 466.313,28                                     | 296.186,72  | 5.282,60                              | 0,00  |
| I288             | CASTELVETRO PIACENTINO  | EMILIA-ROMAGNA | PIACENZA           | 21.423,04   | 445.706,77                                     | 360.138,26  | 6.280,79                              | 0,00  |
| I513             | CERIGNALE               | EMILIA-ROMAGNA | PIACENZA           | 601,07  | 16.947,90                                      | 10.104,10   | 16,83                                 | 0,00  |
| I238             | COLI                    | EMILIA-ROMAGNA | PIACENZA           | 3.567,73  | 101.693,20                                     | 59.974,68   | 0,00                                  | 0,00  |
| I0054            | CORTE BRIGNATELLA       | EMILIA-ROMAGNA | PIACENZA           | 2.473,11  | 77.991,52                                      | 41.573,83   | 509,70                                | 0,00  |
| I0061            | CORTEMAGGIORE           | EMILIA-ROMAGNA | PIACENZA           | 18.657,07   | 436.486,02                                     | 313.631,30  | 6.192,02                              | 0,00  |
| I0502            | FARINI                  | EMILIA-ROMAGNA | PIACENZA           | 5.453,67  | 139.654,79                                     | 91.677,97   | 575,41                                | 0,00  |
| I0555            | FERRIERE                | EMILIA-ROMAGNA | PIACENZA           | 5.503,64  | 21.097,87                                      | 92.518,02   | 806,39                                | 0,00  |
| I0611            | FIorenzuola D'ARDA      | EMILIA-ROMAGNA | PIACENZA           | 74.347,24   | 2.187.731,54                                   | 1.249.800,90  | 32.662,81                             | 0,00  |
| I0958            | GAZZOLA                 | EMILIA-ROMAGNA | PIACENZA           | 6.722,55  | 148.760,00                                     | 113.008,24  | 798,55                                | 0,00  |
| I114             | GOSSOLENGO              | EMILIA-ROMAGNA | PIACENZA           | 19.081,31   | 336.863,79                                     | 320.762,98  | 4.470,21                              | 0,00  |
| I132             | GRAGNANO TREBBIENSE     | EMILIA-ROMAGNA | PIACENZA           | 15.616,81   | 471.660,38                                     | 262.523,62  | 0,00                                  | 0,00  |
| I196             | GROPPARELLO             | EMILIA-ROMAGNA | PIACENZA           | 8.511,01  | 171.336,86                                     | 143.072,75  | 1.209,83                              | 0,00  |
| I276             | LUGAGNANO VAL D'ARDA    | EMILIA-ROMAGNA | PIACENZA           | 15.217,00   | 476.166,18                                     | 255.802,73  | 3.995,24                              | 0,00  |
| I671             | MONTICELLI D'ONGINA     | EMILIA-ROMAGNA | PIACENZA           | 21.890,24   | 449.986,32                                     | 367.981,90  | 6.483,63                              | 0,00  |
| I724             | MORFASSO                | EMILIA-ROMAGNA | PIACENZA           | 4.101,84  | 83.870,11                                      | 68.953,33   | 0,00                                  | 0,00  |
| I195             | OTTONE                  | EMILIA-ROMAGNA | PIACENZA           | 2.234,99  | 52.626,07                                      | 37.570,93   | 0,00                                  | 0,00  |
| I0335            | PIACENZA                | EMILIA-ROMAGNA | PIACENZA           | 696.568,91  | 15.522.669,84                                  | 11.709.546,64   | 696.568,91                            | 0,00  |
| I0557            | PIANELLO VAL TIDONE     | EMILIA-ROMAGNA | PIACENZA           | 8.433,70  | 184.695,77                                     | 141.773,17  | 0,00                                  | 0,00  |
| I0686            | PIOZZANO                | EMILIA-ROMAGNA | PIACENZA           | 2.195,00  | 34.543,16                                      | 36.898,71   | 0,00                                  | 0,00  |
| I0747            | PODENZANO               | EMILIA-ROMAGNA | PIACENZA           | 31.946,88   | 572.700,00                                     | 537.037,27  | 8.956,65                              | 0,00  |
| I0842            | PONTE DELL'OLIO         | EMILIA-ROMAGNA | PIACENZA           | 18.173,48   | 401.928,85                                     | 305.502,06  | 8.039,75                              | 0,00  |
| I0852            | PONTENURE               | EMILIA-ROMAGNA | PIACENZA           | 24.517,03   | 0,00   | 412.139,12  | 13.394,53                             | 13.394,53                                   |
| I1350            | RIVERGARO               | EMILIA-ROMAGNA | PIACENZA           | 27.194,88   | 639.969,53                                     | 457.154,69  | 7.885,67                              | 0,00  |
| I0933            | ROTTOFRENO              | EMILIA-ROMAGNA | PIACENZA           | 46.919,87   | 1.101.503,15                                   | 788.738,03  | 0,00                                  | 0,00  |
| I0877            | SAN GIORGIO PIACENTINO  | EMILIA-ROMAGNA | PIACENZA           | 21.232,65   | 490.516,49                                     | 356.927,65  | 13.016,28                             | 0,00  |
| I788             | SAN PIETRO IN CERRO     | EMILIA-ROMAGNA | PIACENZA           | 2.659,47  | 92.830,30                                      | 44.706,48   | 0,00                                  | 0,00  |
| I434             | SARMATO                 | EMILIA-ROMAGNA | PIACENZA           | 9.106,23  | 272.689,98                                     | 153.078,62  | 0,00                                  | 0,00  |
| I348             | TRAVO                   | EMILIA-ROMAGNA | PIACENZA           | 8.548,03  | 290.725,36                                     | 143.695,05  | 300,86                                | 0,00  |
| I772             | VERNASCA                | EMILIA-ROMAGNA | PIACENZA           | 7.929,68  | 155.157,30                                     | 133.300,44  | 1.775,40                              | 0,00  |
| I0977            | VIGOLZONE               | EMILIA-ROMAGNA | PIACENZA           | 14.508,33   | 345.047,19                                     | 243.889,71  | 6.694,36                              | 0,00  |
| I080             | VILLANOVA SULL'ARDA     | EMILIA-ROMAGNA | PIACENZA           | 6.440,29  | 222.480,49                                     | 108.263,34  | 0,00                                  | 0,00  |
| I0165            | ZERBA                   | EMILIA-ROMAGNA | PIACENZA           | 443,33  | 9.061,44                                       | 7.452,54  | 0,00                                  | 0,00  |
| I048             | ZIANO PIACENTINO        | EMILIA-ROMAGNA | PIACENZA           | 8.952,64  | 259.109,80                                     | 150.496,79  | 1.041,70                              | 0,00  |
| I0191            | ALFONSINE               | EMILIA-ROMAGNA | RAVENNA            | 53.494,76   | 1.003.807,95                                   | 899.264,12  | 1.023,90                              | 0,00  |
| I0447            | BAGNACAVALLI            | EMILIA-ROMAGNA | RAVENNA            | 71.968,79   | 1.399.944,74                                   | 1.209.818,42  | 0,00                                  | 0,00  |
| I0551            | BAGNARA DI ROMAGNA      | EMILIA-ROMAGNA | RAVENNA            | 7.184,32  | 205.332,54                                     | 120.770,67  | 0,00                                  | 0,00  |
| I0188            | BRISGHELLA              | EMILIA-ROMAGNA | RAVENNA            | 31.107,28   | 856.796,82                                     | 522.923,37  | 6.136,02                              | 0,00  |
| I0982            | CASOLA VALSENIO         | EMILIA-ROMAGNA | RAVENNA            | 9.537,47  | 360.453,27                                     | 160.327,93  | 948,00                                | 0,00  |
| I205             | CASTEL BOLOGNESE        | EMILIA-ROMAGNA | RAVENNA            | 37.438,40   | 582.760,25                                     | 629.351,53  | 0,00                                  | 0,00  |
| I253             | CERVA                   | EMILIA-ROMAGNA | RAVENNA            | 160.341,25  | 5.182.374,34                                   | 2.695.387,79  | 114.616,04                            | 0,00  |
| I263             | CONSELICE               | EMILIA-ROMAGNA | RAVENNA            | 40.494,55   | 760.224,94                                     | 680.726,29  | 521,27                                | 0,00  |
| I2121            | COTTIGNOLA              | EMILIA-ROMAGNA | RAVENNA            | 28.654,63   | 627.004,26                                     | 481.693,54  | 4.761,51                              | 0,00  |
| I0458            | FAENZA                  | EMILIA-ROMAGNA | RAVENNA            | 307.737,30  | 6.664.306,87                                   | 5.173.162,58  | 83.256,58                             | 0,00  |
| I0829            | FUSIGNANO               | EMILIA-ROMAGNA | RAVENNA            | 33.359,82   | 638.019,20                                     | 560.789,22  | 1.858,56                              | 0,00  |
| I730             | LUGO                    | EMILIA-ROMAGNA | RAVENNA            | 173.677,64  | 2.673.781,83                                   | 2.919.576,79  | 100.369,47                            | 100.369,47                                  |
| I029             | MASSA LOMBARDA          | EMILIA-ROMAGNA | RAVENNA            | 43.994,95   | 896.203,88                                     | 739.569,20  | 135,09                                | 0,00  |
| I1199            | RAVENNA                 | EMILIA-ROMAGNA | RAVENNA            | 1.027.714,05  | 34.083.036,63                                  | 17.276.202,60   | 740.954,11                            | 0,00  |
| I1002            | RIOLO TERME             | EMILIA-ROMAGNA | RAVENNA            | 23.988,29   | 584.387,14                                     | 403.250,78  | 8.321,31                              | 0,00  |
| I0642            | RUSSI                   | EMILIA-ROMAGNA | RAVENNA            | 51.662,03   | 1.111.350,61                                   | 868.455,26  | 0,00                                  | 0,00  |
| I196             | SANT'AGATA SUL SANTERNO | EMILIA-ROMAGNA | RAVENNA            | 9.168,19  | 219.045,48                                     | 154.120,19  | 0,00                                  | 0,00  |
| I787             | SOLAROLO                | EMILIA-ROMAGNA | RAVENNA            | 17.297,51   | 476.509,90                                     | 290.776,74  | 2.812,88                              | 0,00  |
| I0162            | ALBINEA                 | EMILIA-ROMAGNA | REGGIO NELL'EMILIA | 30.733,97   | 510.953,60                                     | 516.647,83  | 0,00                                  | 0,00  |
| I0573            | BAGNOLO IN PIANO        | EMILIA-ROMAGNA | REGGIO NELL'EMILIA | 35.668,62   | 1.165.697,72                                   | 599.600,98  | 0,00                                  | 0,00  |
| I0586            | BAISO                   | EMILIA-ROMAGNA | REGGIO NELL'EMILIA | 13.541,36   | 211.297,83                                     | 227.634,67  | 5.614,63                              | 5.614,63                                    |
| I0550            | BIBBIANO                | EMILIA-ROMAGNA | REGGIO NELL'EMILIA | 39.318,65   | 1.091.167,74                                   | 660.959,05  | 142,67                                | 0,00  |
| I0888            | BORETTO                 | EMILIA-ROMAGNA | REGGIO NELL'EMILIA | 20.379,51   | 1.917.721,04                                   | 342.586,06  | 4.917,16                              | 0,00  |
| I0156            | BRESCELLO               | EMILIA-ROMAGNA | REGGIO NELL'EMILIA | 20.972,10   | 1.586.039,92                                   | 352.547,69  | 6.626,17                              | 0,00  |
| I0328            | CADELBOSCO DI SOPRA     | EMILIA-ROMAGNA | REGGIO NELL'EMILIA | 40.150,54   | 1.108.071,72                                   | 674.943,47  | 1.447,92                              | 0,00  |
| I0499            | CAMPAGNOLA EMILIA       | EMILIA-ROMAGNA | REGGIO NELL'EMILIA | 21.260,79   | 456.131,99                                     | 357.400,77  | 4.590,79                              | 0,00  |
| I0502            | CAMPPEGINE              | EMILIA-ROMAGNA | REGGIO NELL'EMILIA | 20.659,53   | 516.371,49                                     | 347.293,36  | 4.376,14                              | 0,00  |
| I0669            | CANOSSA                 | EMILIA-ROMAGNA | REGGIO NELL'EMILIA | 14.238,54   | 359.991,54                                     | 239.354,36  | 6.072,91                              | 0,00  |
| I0825            | CARPINETI               | EMILIA-ROMAGNA | REGGIO NELL'EMILIA | 16.583,91   | 384.113,00                                     | 278.780,89  | 7.313,24                              | 0,00  |
| I0893            | CASALGRANDE             | EMILIA-ROMAGNA | REGGIO NELL'EMILIA | 71.272,59   | 1.122.075,08                                   | 1.198.115,06  | 0,00                                  | 0,00  |
| I0967            | CASNA                   | EMILIA-ROMAGNA | REGGIO NELL'EMILIA | 18.467,20   | 373.165,33                                     | 310.439,47  | 8.263,87                              | 0,00  |
| I1141            | CASTELLARANO            | EMILIA-ROMAGNA | REGGIO NELL'EMILIA | 55.326,59   | 988.587,32                                     | 930.057,73  | 0,00                                  | 0,00  |
| I218             | CASTELNOVO DI SOTTO     | EMILIA-ROMAGNA | REGGIO NELL'EMILIA | 32.575,60   | 880.737,48                                     | 547.606,30  | 2.316,91                              | 0,00  |
| I219             | CASTELNOVO NE' MONTI    | EMILIA-ROMAGNA | REGGIO NELL'EMILIA | 47.791,86   | 3.557.417,60                                   | 803.396,49  | 13.402,88                             | 0,00  |
| I0405            | CAVRIAGO                | EMILIA-ROMAGNA | REGGIO NELL'EMILIA | 37.802,21   | 1.461.294,02                                   | 635.467,23  | 0,00                                  | 0,00  |
| I0037            | CORREGGIO               | EMILIA-ROMAGNA | REGGIO NELL'EMILIA | 118.072,54  | 1.794.185,06                                   | 1.984.837,18  | 24.374,21                             | 24.374,21                                   |
| I0450            | FABBRICO                | EMILIA-ROMAGNA | REGGIO NELL'EMILIA | 24.798,82   | 575.023,53                                     | 416.876,17  | 4.192,48                              | 0,00  |
| I0934            | GATTATICO               | EMILIA-ROMAGNA | REGGIO NELL'EMILIA | 22.331,92   | 643.589,69                                     | 375.406,67  | 4.289,74                              | 0,00  |
| I232             | GUALTIERI               | EMILIA-ROMAGNA | REGGIO NELL'EMILIA | 25.119,93   | 770.025,87                                     | 422.274,12  | 7.096,54                              | 0,00  |
| I253             | GUASTALLA               | EMILIA-ROMAGNA | REGGIO NELL'EMILIA | 64.058,93   | 3.168.163,11                                   | 1.076.851,12  | 0,00                                  | 0,00  |
| I772             | LUZZARA                 | EMILIA-ROMAGNA | REGGIO NELL'EMILIA | 35.199,93   | 1.040.867,86                                   | 591.722,15  | 3.768,76                              | 0,00  |
| I063             | MONTECCHIO EMILIA       | EMILIA-ROMAGNA | REGGIO NELL'EMILIA | 42.759,03   | 1.366.994,26                                   | 718.793,07  | 0,00                                  | 0,00  |
| I060             | NOVELLARA               | EMILIA-ROMAGNA | REGGIO NELL'EMILIA | 55.044,19   | 4.564.232,23                                   | 925.310,47  | 0,00                                  | 0,00  |
| I0947            | POVIGLIO                | EMILIA-ROMAGNA | REGGIO NELL'EMILIA | 28.075,60   | 641.275,87                                     | 471.959,86  | 6.522,50                              | 0,00  |
| I1122            | QUATTRO CASTELLA        | EMILIA-ROMAGNA | REGGIO NELL'EMILIA | 49.528,41   | 844.984,99                                     | 832.588,44  | 0,00                                  | 0,00  |
| I1223            | REGGIO NELL'EMILIA      | EMILIA-ROMAGNA | REGGIO NELL'EMILIA | 1.099.802,07  | 55.022.935,40                                  | 18.488.025,26   | 632.585,00                            | 0,00  |
| I1225            | REGGIOLO                | EMILIA-ROMAGNA | REGGIO NELL'EMILIA | 33.990,23   | 1.466.241,21                                   | 571.386,70  | 0,00                                  | 0,00  |
| I098             | RIO SAUCETO             | EMILIA-ROMAGNA | REGGIO NELL'EMILIA | 22.841,02   | 546.881,72                                     | 383.964,81  | 889,63                                | 0,00  |
| I0500            | ROLO                    | EMILIA-ROMAGNA | REGGIO NELL'EMILIA | 14.128,49   | 317.665,96                                     | 237.504,53  | 0,00                                  | 0,00  |



| Codice catastale | Denominazione              | Regione        | Provincia          | Incremento dotazione F.S.C. 2022 di 254,923 mln, sviluppo servizi sociali; art. 1, comma 449, lettera d) quinquies, L. 232 del 2016 (A) | Spesa ai fini dei fabbisogni standard 2017 (B) | Fabbisogno standard monetario per la funzione sociale 2022-2024 (C) | Risorse aggiuntive effettive 2022 (D) | Risorse aggiuntive da rendicontare 2022 (E) |
|------------------|----------------------------|----------------|--------------------|---|--|---|---------------------------------------|---|
| H628             | RUBIERA                    | EMILIA-ROMAGNA | REGGIO NELL'EMILIA | 57.880,29   | 982.460,10                                     | 972.986,25  | 0,00                                  | 0,00  |
| H011             | SAN MARTINO N RIO          | EMILIA-ROMAGNA | REGGIO NELL'EMILIA | 29.135,52   | 769.370,58                                     | 489.777,39  | 0,00                                  | 0,00  |
| I23              | SAN POLO D'ENZA            | EMILIA-ROMAGNA | REGGIO NELL'EMILIA | 24.507,33   | 670.271,21                                     | 411.976,13  | 4.430,43                              | 0,00  |
| I342             | SANT'ILARIO D'ENZA         | EMILIA-ROMAGNA | REGGIO NELL'EMILIA | 46.430,20   | 1.144.018,09                                   | 780.506,55  | 0,00                                  | 0,00  |
| H06              | SCANDIANO                  | EMILIA-ROMAGNA | REGGIO NELL'EMILIA | 118.339,54  | 1.597.062,88                                   | 1.989.332,27  | 5.651,35                              | 5.651,35                                    |
| L 84             | TOIANO                     | EMILIA-ROMAGNA | REGGIO NELL'EMILIA | 18.061,71   | 359.779,04                                     | 303.623,10  | 7.515,47                              | 0,00  |
| M364             | TENTASSO                   | EMILIA-ROMAGNA | REGGIO NELL'EMILIA | 18.153,41   | 460.492,43                                     | 305.164,63  | 7.439,71                              | 0,00  |
| L815             | VERTE                      | EMILIA-ROMAGNA | REGGIO NELL'EMILIA | 7.672,32  | 250.233,83                                     | 128.974,08  | 1.238,57                              | 0,00  |
| L820             | VEZZANO SUL CROSTOLO       | EMILIA-ROMAGNA | REGGIO NELL'EMILIA | 14.493,52   | 311.538,88                                     | 243.640,76  | 0,00                                  | 0,00  |
| L831             | VIANO                      | EMILIA-ROMAGNA | REGGIO NELL'EMILIA | 12.551,08   | 249.346,53                                     | 210.987,69  | 5.182,49                              | 0,00  |
| L969             | VILLA MINOZZO              | EMILIA-ROMAGNA | REGGIO NELL'EMILIA | 16.240,30   | 464.531,84                                     | 273.004,63  | 7.177,33                              | 0,00  |
| A747             | BELLARIA-IGEA MARINA       | EMILIA-ROMAGNA | RIMINI             | 94.679,24   | 1.238.237,44                                   | 1.591.588,32  | 34.270,92                             | 34.270,92                                   |
| C080             | CASTELDELCI                | EMILIA-ROMAGNA | RIMINI             | 1.319,79  | 100.922,71                                     | 22.186,14   | 0,00                                  | 0,00  |
| C357             | CATTOLICA                  | EMILIA-ROMAGNA | RIMINI             | 87.833,98   | 1.098.276,58                                   | 1.476.517,31  | 42.186,19                             | 42.186,19                                   |
| D004             | CORIANO                    | EMILIA-ROMAGNA | RIMINI             | 40.533,06   | 567.890,31                                     | 681.373,69  | 19.952,78                             | 19.952,78                                   |
| D961             | GEMMANO                    | EMILIA-ROMAGNA | RIMINI             | 3.857,56  | 88.350,82                                      | 64.846,80   | 0,00                                  | 0,00  |
| E838             | MAIOLIO                    | EMILIA-ROMAGNA | RIMINI             | 2.630,42  | 219.406,41                                     | 44.218,27   | 656,06                                | 0,00  |
| F244             | MISANO ADRIATICO           | EMILIA-ROMAGNA | RIMINI             | 58.922,88   | 1.021.509,45                                   | 990.512,47  | 13.908,56                             | 0,00  |
| F346             | MONDAINO                   | EMILIA-ROMAGNA | RIMINI             | 4.973,92  | 114.173,45                                     | 83.613,24   | 0,00                                  | 0,00  |
| F502             | MONTEFIORE CONCA           | EMILIA-ROMAGNA | RIMINI             | 6.772,37  | 85.452,06                                      | 113.845,65  | 0,00                                  | 0,00  |
| F523             | MONTEGRIDOLFO              | EMILIA-ROMAGNA | RIMINI             | 3.264,99  | 29.295,28                                      | 54.885,44   | 0,00                                  | 0,00  |
| M368             | MONTECUDULO-MONTE COLOMBO  | EMILIA-ROMAGNA | RIMINI             | 23.750,85   | 109.770,38                                     | 399.259,41  | 7.482,69                              | 7.482,69                                    |
| F715             | MORGIANO DI ROMAGNA        | EMILIA-ROMAGNA | RIMINI             | 28.141,62   | 542.351,98                                     | 473.069,66  | 7.931,50                              | 0,00  |
| F137             | NOVAFELTRIA                | EMILIA-ROMAGNA | RIMINI             | 31.497,48   | 2.205.986,45                                   | 529.482,81  | 6.661,35                              | 0,00  |
| G433             | PENNABILI                  | EMILIA-ROMAGNA | RIMINI             | 10.486,05   | 809.250,46                                     | 176.273,88  | 1.061,16                              | 0,00  |
| M324             | POGGIO TORRIANA            | EMILIA-ROMAGNA | RIMINI             | 18.754,07   | 1.376.157,35                                   | 315.261,96  | 5.042,47                              | 0,00  |
| H274             | RICCIONE                   | EMILIA-ROMAGNA | RIMINI             | 189.470,19  | 5.371.799,59                                   | 3.185.054,56  | 76.325,21                             | 0,00  |
| H294             | RIMINI                     | EMILIA-ROMAGNA | RIMINI             | 969.727,42  | 18.644.598,13                                  | 16.301.428,74   | 668.933,50                            | 0,00  |
| H274             | SALUDICIO                  | EMILIA-ROMAGNA | RIMINI             | 10.455,40   | 196.018,76                                     | 175.758,56  | 1.902,72                              | 0,00  |
| H801             | SAN CLEMENTE               | EMILIA-ROMAGNA | RIMINI             | 19.565,31   | 292.573,59                                     | 328.899,09  | 6.331,54                              | 6.331,54                                    |
| H921             | SAN GIOVANNI IN MARIGNANO  | EMILIA-ROMAGNA | RIMINI             | 35.588,12   | 1.963.138,58                                   | 598.247,74  | 0,00                                  | 0,00  |
| H949             | SAN LEO                    | EMILIA-ROMAGNA | RIMINI             | 10.503,35   | 945.698,20                                     | 176.564,74  | 635,73                                | 0,00  |
| I201             | SANT'AGATA FELTRIA         | EMILIA-ROMAGNA | RIMINI             | 8.131,01  | 710.952,59                                     | 136.684,94  | 1.167,93                              | 0,00  |
| I304             | SANT'ARCANGELO DI ROMAGNA  | EMILIA-ROMAGNA | RIMINI             | 102.660,54  | 5.349.050,90                                   | 1.725.756,50  | 14.305,24                             | 0,00  |
| I034             | TALAMELLO                  | EMILIA-ROMAGNA | RIMINI             | 3.703,65  | 290.627,40                                     | 62.259,57   | 0,00                                  | 0,00  |
| L977             | VERUCCHIO                  | EMILIA-ROMAGNA | RIMINI             | 40.395,82   | 3.000.788,64                                   | 679.066,75  | 4.752,89                              | 0,00  |
| A032             | ACQUAFONDATA               | LAZIO          | FROSINONE          | 867,55  | 0,00   | 14.583,85   | 817,37                                | 0,00  |
| A054             | ACUTO                      | LAZIO          | FROSINONE          | 6.726,49  | 175.164,00                                     | 113.074,39  | 6.726,49                              | 0,00  |
| A123             | ALATRI                     | LAZIO          | FROSINONE          | 118.718,03  | 3.279.236,15                                   | 1.995.688,16  | 106.414,87                            | 0,00  |
| A244             | ALVITO                     | LAZIO          | FROSINONE          | 10.390,91   | 0,00   | 174.674,50  | 10.390,91                             | 10.390,91                                   |
| A256             | AMASENO                    | LAZIO          | FROSINONE          | 17.341,20   | 123.304,54                                     | 291.511,20  | 17.341,20                             | 17.341,20                                   |
| A269             | ANAGNI                     | LAZIO          | FROSINONE          | 92.990,78   | 897.018,19                                     | 1.563.204,80  | 85.647,40                             | 85.647,40                                   |
| A348             | AQUINO                     | LAZIO          | FROSINONE          | 19.999,90   | 817.777,00                                     | 336.204,65  | 19.999,90                             | 0,00  |
| A363             | ARCE                       | LAZIO          | FROSINONE          | 21.758,44   | 15.000,00                                      | 365.766,31  | 21.758,44                             | 21.758,44                                   |
| A421             | ARNARA                     | LAZIO          | FROSINONE          | 7.409,92  | 58.704,87                                      | 124.563,07  | 6.219,76                              | 6.219,76                                    |
| A433             | ARPINO                     | LAZIO          | FROSINONE          | 27.741,66   | 157.459,73                                     | 466.346,20  | 27.741,66                             | 27.741,66                                   |
| A486             | ATINA                      | LAZIO          | FROSINONE          | 17.227,36   | 27.585,00                                      | 289.597,46  | 17.227,36                             | 17.227,36                                   |
| A502             | AUSONIA                    | LAZIO          | FROSINONE          | 8.292,73  | 42.268,83                                      | 139.403,50  | 8.292,73                              | 8.292,73                                    |
| A763             | BELMONTE CASTELLO          | LAZIO          | FROSINONE          | 2.373,43  | 49.054,00                                      | 39.898,20   | 2.168,04                              | 0,00  |
| A720             | BOVILLE ERNICA             | LAZIO          | FROSINONE          | 31.966,96   | 336.986,98                                     | 537.374,89  | 31.966,96                             | 31.966,96                                   |
| B195             | BROCCOSTELLA               | LAZIO          | FROSINONE          | 8.480,22  | 17.516,00                                      | 142.555,17  | 8.480,22                              | 8.480,22                                    |
| B543             | CAMPOLI APPENNINO          | LAZIO          | FROSINONE          | 6.451,56  | 36.934,00                                      | 108.452,78  | 6.339,63                              | 6.339,63                                    |
| B862             | CASALATICO                 | LAZIO          | FROSINONE          | 1.932,11  | 12.000,00                                      | 32.479,40   | 1.932,11                              | 1.932,11                                    |
| B919             | CASALVERI                  | LAZIO          | FROSINONE          | 9.261,22  | 120.063,14                                     | 155.684,10  | 9.261,22                              | 9.261,22                                    |
| C034             | CASSINO                    | LAZIO          | FROSINONE          | 187.761,14  | 3.731.542,50                                   | 3.156.324,86  | 187.761,14                            | 0,00  |
| C177             | CASTELLI                   | LAZIO          | FROSINONE          | 11.879,19   | 205.794,39                                     | 199.693,02  | 11.879,19                             | 0,00  |
| C223             | CASTELNUOVO PARANO         | LAZIO          | FROSINONE          | 2.322,54  | 66.442,74                                      | 39.042,59   | 1.550,56                              | 0,00  |
| C338             | CASTRO DEI VOLSCI          | LAZIO          | FROSINONE          | 19.293,35   | 241.970,00                                     | 324.327,35  | 19.293,35                             | 19.293,35                                   |
| C340             | CASTROCIVELLO              | LAZIO          | FROSINONE          | 13.097,69   | 405.278,05                                     | 220.176,39  | 13.097,69                             | 0,00  |
| C413             | CECCANO                    | LAZIO          | FROSINONE          | 103.358,36  | 951.516,09                                     | 1.737.487,24  | 103.358,36                            | 103.358,36                                  |
| C479             | CEPRANO                    | LAZIO          | FROSINONE          | 34.603,13   | 514.654,28                                     | 581.689,75  | 34.603,13                             | 34.603,13                                   |
| C545             | CERVARO                    | LAZIO          | FROSINONE          | 28.702,35   | 229.575,70                                     | 482.495,73  | 28.702,35                             | 28.702,35                                   |
| C636             | COLFELICE                  | LAZIO          | FROSINONE          | 6.379,19  | 0,00   | 107.236,17  | 6.379,19                              | 6.379,19                                    |
| C670             | COLLE SAN MAGNO            | LAZIO          | FROSINONE          | 2.306,83  | 15.000,00                                      | 38.778,48   | 1.414,17                              | 1.414,17                                    |
| C664             | COLLEPARDO                 | LAZIO          | FROSINONE          | 3.000,66  | 78.604,61                                      | 50.442,10   | 2.445,33                              | 0,00  |
| C998             | CORENO AUSONIO             | LAZIO          | FROSINONE          | 6.166,57  | 88.500,00                                      | 103.662,09  | 5.544,83                              | 5.544,83                                    |
| D440             | ESPERIA                    | LAZIO          | FROSINONE          | 14.916,82   | 250.525,77                                     | 250.756,45  | 14.916,82                             | 0,00  |
| D483             | FALVATERRA                 | LAZIO          | FROSINONE          | 1.820,07  | 0,00   | 30.595,94   | 1.224,73                              | 1.224,73                                    |
| D539             | FERENTINO                  | LAZIO          | FROSINONE          | 91.979,48   | 1.716.395,82                                   | 1.546.204,53  | 91.979,48                             | 0,00  |
| D991             | FLETTINO                   | LAZIO          | FROSINONE          | 1.934,50  | 49.697,73                                      | 32.519,56   | 1.934,50                              | 0,00  |
| A130             | FRUGGI                     | LAZIO          | FROSINONE          | 51.323,07   | 286.949,43                                     | 862.757,20  | 51.323,07                             | 51.323,07                                   |
| D667             | FONTANA LIRI               | LAZIO          | FROSINONE          | 10.195,91   | 170.653,56                                     | 171.396,52  | 10.195,91                             | 0,00  |
| D682             | FORTECHICHI                | LAZIO          | FROSINONE          | 4.030,13  | 62.809,81                                      | 67.747,79   | 4.030,13                              | 4.030,13                                    |
| D810             | FROSINONE                  | LAZIO          | FROSINONE          | 236.100,17  | 10.837.183,50                                  | 3.968.919,46  | 236.100,17                            | 0,00  |
| D819             | FUMONE                     | LAZIO          | FROSINONE          | 7.943,43  | 41.971,49                                      | 133.531,52  | 7.901,73                              | 7.901,73                                    |
| D881             | GALLINARO                  | LAZIO          | FROSINONE          | 4.470,48  | 12.275,67                                      | 75.150,19   | 4.470,48                              | 4.470,48                                    |
| D057             | GIULIANO DI ROMA           | LAZIO          | FROSINONE          | 8.693,70  | 0,00   | 146.143,81  | 8.693,70                              | 8.693,70                                    |
| E236             | GIARCINO                   | LAZIO          | FROSINONE          | 5.975,44  | 112.498,00                                     | 100.448,98  | 5.945,00                              | 0,00  |
| E340             | ISOLA DEL LIRI             | LAZIO          | FROSINONE          | 49.645,74   | 457.970,32                                     | 834.560,82  | 48.367,26                             | 48.367,26                                   |
| F620             | MONTE SAN GIOVANNI CAMPANO | LAZIO          | FROSINONE          | 50.612,88   | 395.198,71                                     | 850.818,77  | 46.915,23                             | 46.915,23                                   |
| F740             | MOROLO                     | LAZIO          | FROSINONE          | 12.423,57   | 144.864,04                                     | 208.844,27  | 12.423,57                             | 12.423,57                                   |
| E276             | PALIANO                    | LAZIO          | FROSINONE          | 30.418,95   | 568.509,55                                     | 511.352,28  | 30.418,95                             | 0,00  |
| E262             | PASTENA                    | LAZIO          | FROSINONE          | 5.300,79  | 69.558,54                                      | 89.107,95   | 5.300,79                              | 5.300,79                                    |
| E374             | PATRICA                    | LAZIO          | FROSINONE          | 10.873,52   | 165.214,03                                     | 182.787,37  | 10.873,52                             | 10.873,52                                   |
| E560             | PESCOSOLIDO                | LAZIO          | FROSINONE          | 5.081,64  | 0,00   | 85.423,95   | 5.081,64                              | 5.081,64                                    |
| E591             | PICINISCO                  | LAZIO          | FROSINONE          | 4.169,97  | 64.105,54                                      | 70.098,55   | 4.169,97                              | 4.169,97                                    |
| E592             | PICO                       | LAZIO          | FROSINONE          | 9.885,05  | 0,00   | 166.170,86  | 9.885,05                              | 9.885,05                                    |
| E598             | PIEDIMONTE SAN GERMANO     | LAZIO          | FROSINONE          | 21.465,16   | 66.350,00                                      | 360.836,22  | 21.465,16                             | 21.465,16                                   |
| E659             | PIGLIO                     | LAZIO          | FROSINONE          | 17.680,74   | 315.494,83                                     | 297.218,91  | 17.680,74                             | 0,00  |
| E662             | PIGNATARO INTERAMMA        | LAZIO          | FROSINONE          | 8.012,72  | 63.662,82                                      | 134.696,45  | 8.012,72                              | 8.012,72                                    |
| G749             | POFI                       | LAZIO          | FROSINONE          | 15.722,05   | 97.895,00                                      | 264.292,64  | 15.722,05                             | 15.722,05                                   |
| G838             | PONTECORVO                 | LAZIO          | FROSINONE          | 53.718,68   | 366.636,12                                     | 903.028,16  | 47.073,21                             | 47.073,21                                   |
| E935             | POSTA FIBRENO              | LAZIO          | FROSINONE          | 4.305,74  | 43.589,20                                      | 72.380,79   | 4.305,74                              | 4.305,74                                    |
| H324             | RIFI                       | LAZIO          | FROSINONE          | 20.656,53   | 184.494,62                                     | 347.242,94  | 20.656,53                             | 20.656,53                                   |
| H393             | ROCCA D'ARCE               | LAZIO          | FROSINONE          | 3.109,22  | 0,00   | 52.266,96   | 3.109,22                              | 3.109,22                                    |
| H443             | ROCCASECA                  | LAZIO          | FROSINONE          | 28.270,74   | 318.200,00                                     | 475.240,12  | 28.270,74                             | 28.270,74                                   |
| H779             | SAN BIAGIO SARACINISCO     | LAZIO          | FROSINONE          | 1.125,23  | 0,00   | 18.915,43   | 1.036,40                              | 1.036,40                                    |
| H824             | SAN DONATO VAL DI COMINO   | LAZIO          | FROSINONE          | 7.426,64  | 104.344,24                                     | 124.844,20  | 7.426,64                              | 7.426,64                                    |
| H880             | SAN GIORGIO A LIRI         | LAZIO          | FROSINONE          | 11.205,58   | 974.046,88                                     | 188.369,33  | 11.205,58                             | 0,00  |



| Codice catastale | Denominazione                | Regione | Provincia | Incremento dotazione F.S.C. 2022 di 254,923 mln, sviluppo servizi sociali; art. 1, comma 449, lettera d quinquies, L. 232 del 2016 (A) | Spesa ai fini dei fabbisogni standard 2017 (B) | Fabbisogno standard monetario per la funzione sociale 2022 2024 (C) | Risorse aggiuntive effettive 2022 (D) | Risorse aggiuntive da rendicontare 2022 (E) |
|------------------|------------------------------|---------|-----------|--|--|---|---------------------------------------|---|
| H917             | SAN GIOVANNI INCARICO        | LAZIO   | FROSINONE | 12.857,38  | 111.205,89                                     | 216.136,70  | 12.857,38                             | 12.857,38                                   |
| A08              | SAN VITTORE DELLAZIO         | LAZIO   | FROSINONE | 8.801,66   | 121.275,99                                     | 147.958,66  | 8.801,66                              | 8.801,66                                    |
| 256              | SANT'AMBROGIO SUL GARIGLIANO | LAZIO   | FROSINONE | 2.770,59   | 0,00   | 46.574,55   | 2.770,59                              | 2.770,59                                    |
| 265              | SANT'ANDREA DEL GARIGLIANO   | LAZIO   | FROSINONE | 5.477,17   | 105.899,14                                     | 92.072,96   | 5.477,17                              | 0,00  |
| 302              | SANT'APOLLINARE              | LAZIO   | FROSINONE | 6.368,91   | 87.885,74                                      | 107.062,43  | 4.497,28                              | 4.497,28                                    |
| 321              | SANTELLA FLUMERAPIDO         | LAZIO   | FROSINONE | 23.394,78  | 285.659,43                                     | 393.173,74  | 23.394,78                             | 23.394,78                                   |
| 351              | SANTOPADRE                   | LAZIO   | FROSINONE | 4.996,66   | 17.225,00                                      | 83.995,54   | 4.996,66                              | 4.996,66                                    |
| 669              | SERRONE                      | LAZIO   | FROSINONE | 9.694,80   | 324.146,91                                     | 162.972,74  | 9.694,80                              | 0,00  |
| 697              | SETTEFRATI                   | LAZIO   | FROSINONE | 2.298,45   | 0,00   | 38.637,71   | 2.298,45                              | 2.298,45                                    |
| 1716             | SGURGOLO                     | LAZIO   | FROSINONE | 9.170,92   | 104.285,31                                     | 154.166,15  | 9.170,92                              | 9.170,92                                    |
| 838              | SORA                         | LAZIO   | FROSINONE | 113.394,22   | 2.028.574,27                                   | 1.906.193,13  | 92.333,16                             | 0,00  |
| 1973             | STRANGOLAGALLI               | LAZIO   | FROSINONE | 8.319,29   | 70.517,00                                      | 139.849,90  | 6.774,27                              | 6.774,27                                    |
| L009             | SUPINO                       | LAZIO   | FROSINONE | 18.784,05  | 178.017,06                                     | 315.765,92  | 18.784,05                             | 18.784,05                                   |
| L 05             | TERELLE                      | LAZIO   | FROSINONE | 1.440,46   | 9.695,28                                       | 24.214,60   | 836,01                                | 0,00  |
| L243             | TORRE CAJETANI               | LAZIO   | FROSINONE | 4.769,10   | 35.377,00                                      | 80.170,11   | 4.769,10                              | 4.769,10                                    |
| L290             | TORRICE                      | LAZIO   | FROSINONE | 16.843,25  | 115.334,00                                     | 283.140,44  | 16.843,25                             | 16.843,25                                   |
| L398             | TREVI NEL LAZIO              | LAZIO   | FROSINONE | 7.063,16   | 0,00   | 118.734,00  | 7.063,16                              | 7.063,16                                    |
| L437             | TRIVIGLIANO                  | LAZIO   | FROSINONE | 5.588,39   | 71.010,77                                      | 93.942,62   | 5.588,39                              | 5.588,39                                    |
| L598             | VALLECORSO                   | LAZIO   | FROSINONE | 10.161,21  | 183.041,26                                     | 170.813,15  | 9.725,45                              | 0,00  |
| L605             | VALLEMAIO                    | LAZIO   | FROSINONE | 3.255,54   | 43.621,81                                      | 54.726,62   | 3.103,11                              | 3.103,11                                    |
| L614             | VALLEROTONDA                 | LAZIO   | FROSINONE | 6.323,85   | 35.842,00                                      | 106.305,88  | 5.925,00                              | 5.925,00                                    |
| L780             | VEROLI                       | LAZIO   | FROSINONE | 76.921,02  | 1.043.420,40                                   | 1.293.067,01  | 68.536,52                             | 68.536,52                                   |
| L836             | VICALVI                      | LAZIO   | FROSINONE | 2.308,51   | 12.789,00                                      | 38.806,79   | 1.356,71                              | 1.356,71                                    |
| L843             | VICO NEL LAZIO               | LAZIO   | FROSINONE | 7.628,49   | 0,00   | 128.237,28  | 7.628,49                              | 7.628,49                                    |
| A081             | VILLA LATINA                 | LAZIO   | FROSINONE | 4.816,66   | 0,00   | 80.969,51   | 4.816,66                              | 4.816,66                                    |
| A095             | VILLA SANTA LUCIA            | LAZIO   | FROSINONE | 8.406,26   | 125.322,44                                     | 141.312,01  | 7.241,77                              | 7.241,77                                    |
| 364              | VILLA SANTO STEFANO          | LAZIO   | FROSINONE | 6.278,56   | 103.266,85                                     | 105.544,58  | 6.278,56                              | 2.277,73                                    |
| M083             | VITICUSO                     | LAZIO   | FROSINONE | 1.209,33   | 6.804,00                                       | 20.329,15   | 1.003,51                              | 1.003,51                                    |
| A341             | APRILIA                      | LAZIO   | LATINA    | 377.953,36   | 10.980.418,88                                  | 6.353.517,19  | 377.953,36                            | 0,00  |
| A707             | BASSIANO                     | LAZIO   | LATINA    | 5.734,48   | 80.282,82                                      | 96.398,44   | 5.734,48                              | 5.734,48                                    |
| 8527             | CAMPIDIMELE                  | LAZIO   | LATINA    | 2.001,81   | 35.000,00                                      | 33.651,14   | 1.949,11                              | 0,00  |
| C104             | CASTELFORTE                  | LAZIO   | LATINA    | 15.623,16  | 0,00   | 262.630,37  | 15.623,16                             | 15.623,16                                   |
| C740             | CISTERNA DI LATINA           | LAZIO   | LATINA    | 164.637,62   | 2.351.253,48                                   | 2.767.611,22  | 156.219,17                            | 156.219,17                                  |
| D003             | CORI                         | LAZIO   | LATINA    | 46.249,43  | 1.141.412,63                                   | 777.467,77  | 46.249,43                             | 0,00  |
| D662             | FOMDI                        | LAZIO   | LATINA    | 192.613,38   | 3.817.036,95                                   | 3.237.892,63  | 192.613,38                            | 0,00  |
| D708             | FORMIA                       | LAZIO   | LATINA    | 188.916,50   | 5.741.205,47                                   | 3.175.746,92  | 188.916,50                            | 0,00  |
| D843             | GAETA                        | LAZIO   | LATINA    | 107.952,02   | 1.763.333,44                                   | 1.814.708,00  | 107.952,02                            | 51.374,56                                   |
| E375             | ITRI                         | LAZIO   | LATINA    | 48.641,28  | 33.900,00                                      | 817.675,55  | 48.641,28                             | 48.641,28                                   |
| E472             | LAT NA                       | LAZIO   | LATINA    | 780.637,19   | 16.890.870,50                                  | 13.122.761,30   | 780.637,19                            | 0,00  |
| E527             | LENOLA                       | LAZIO   | LATINA    | 15.650,39  | 165.837,77                                     | 263.088,02  | 15.650,39                             | 15.650,39                                   |
| F798             | MAENZA                       | LAZIO   | LATINA    | 11.854,27  | 71.254,05                                      | 199.274,00  | 11.854,27                             | 11.854,27                                   |
| F224             | MINTURNO                     | LAZIO   | LATINA    | 88.060,31  | 1.143.255,53                                   | 1.480.322,00  | 88.060,31                             | 88.060,31                                   |
| F616             | MONTE SAN BIAGIO             | LAZIO   | LATINA    | 26.824,25  | 890.008,09                                     | 450.924,16  | 26.824,25                             | 0,00  |
| F937             | NORMA                        | LAZIO   | LATINA    | 15.131,42  | 202.000,00                                     | 254.364,07  | 15.131,42                             | 15.131,42                                   |
| G865             | PONTINIA                     | LAZIO   | LATINA    | 61.379,58  | 578.425,04                                     | 1.031.810,46  | 49.145,43                             | 49.145,43                                   |
| G871             | PONZA                        | LAZIO   | LATINA    | 13.386,97  | 0,00   | 225.039,27  | 13.386,97                             | 13.386,97                                   |
| G698             | PRIVERNO                     | LAZIO   | LATINA    | 61.678,65  | 1.821.412,43                                   | 1.036.837,80  | 61.678,65                             | 0,00  |
| H076             | PROSEDDI                     | LAZIO   | LATINA    | 4.301,48   | 0,00   | 72.309,33   | 4.301,48                              | 4.301,48                                    |
| H421             | ROCCA MASSIMA                | LAZIO   | LATINA    | 4.130,92   | 7.507,29                                       | 69.442,09   | 4.130,92                              | 4.130,92                                    |
| H413             | ROCCASEGORA                  | LAZIO   | LATINA    | 17.042,91  | 703.122,07                                     | 286.496,85  | 17.042,91                             | 0,00  |
| H444             | ROCCASECCE DEI VOLSCI        | LAZIO   | LATINA    | 4.240,45   | 34.713,08                                      | 71.283,31   | 4.215,88                              | 4.215,88                                    |
| H467             | SABAUDIA                     | LAZIO   | LATINA    | 89.984,57  | 699.318,00                                     | 1.512.669,44  | 89.984,57                             | 89.984,57                                   |
| H634             | SAN FELICE CIRCEO            | LAZIO   | LATINA    | 42.784,11  | 396.170,00                                     | 719.214,67  | 42.784,11                             | 42.784,11                                   |
| I39              | SANTI COSMA E DAMIANO        | LAZIO   | LATINA    | 26.929,42  | 219.886,63                                     | 452.692,14  | 26.929,42                             | 26.929,42                                   |
| G64              | SERMONETA                    | LAZIO   | LATINA    | 32.993,00  | 392.551,15                                     | 554.622,96  | 32.993,00                             | 32.993,00                                   |
| F712             | SEZZE                        | LAZIO   | LATINA    | 115.763,01   | 2.033.093,00                                   | 1.946.013,26  | 115.763,01                            | 0,00  |
| B23              | SONNINO                      | LAZIO   | LATINA    | 31.086,04  | 518.941,48                                     | 522.566,24  | 31.086,04                             | 3.624,76                                    |
| B92              | SPERLONGA                    | LAZIO   | LATINA    | 13.669,69  | 176.352,17                                     | 229.791,85  | 13.669,69                             | 13.669,69                                   |
| B90              | SPIGNO SATURNIA              | LAZIO   | LATINA    | 9.813,09   | 0,00   | 164.961,21  | 9.087,27                              | 9.087,27                                    |
| L120             | TERRACINA                    | LAZIO   | LATINA    | 223.529,12   | 1.803.587,70                                   | 3.757.596,08  | 223.529,12                            | 223.529,12                                  |
| L742             | VENTOTENE                    | LAZIO   | LATINA    | 2.672,42   | 191.809,03                                     | 44.924,27   | 2.672,42                              | 0,00  |
| A019             | ACCUMOLI                     | LAZIO   | RIETI     | 2.074,89   | 159.748,50                                     | 34.879,60   | 2.074,89                              | 0,00  |
| A258             | AMATRICE                     | LAZIO   | RIETI     | 9.252,72   | 635.941,48                                     | 155.541,11  | 9.252,72                              | 0,00  |
| A315             | ANTRODOCCO                   | LAZIO   | RIETI     | 8.920,66   | 0,00   | 149.959,23  | 8.920,66                              | 8.920,66                                    |
| A464             | ASCREA                       | LAZIO   | RIETI     | 870,26   | 27.459,90                                      | 14.629,30   | 870,26                                | 0,00  |
| A765             | BELMONTE IN SABINA           | LAZIO   | RIETI     | 1.939,74   | 12.730,08                                      | 32.607,66   | 1.234,44                              | 1.234,44                                    |
| A981             | BORBONA                      | LAZIO   | RIETI     | 2.246,84   | 156.386,30                                     | 37.770,16   | 2.079,90                              | 0,00  |
| A996             | BORGO VELINO                 | LAZIO   | RIETI     | 3.092,05   | 262.096,22                                     | 51.978,28   | 2.704,05                              | 0,00  |
| B008             | BORGOROSE                    | LAZIO   | RIETI     | 17.375,99  | 349.094,60                                     | 292.095,93  | 17.375,99                             | 0,00  |
| B627             | CANTALICE                    | LAZIO   | RIETI     | 9.789,04   | 954.637,88                                     | 164.556,97  | 9.789,04                              | 0,00  |
| B631             | CANTALUPPO IN SABINA         | LAZIO   | RIETI     | 5.908,52   | 43.782,35                                      | 99.324,08   | 5.763,41                              | 5.763,41                                    |
| B934             | CASAPROTA                    | LAZIO   | RIETI     | 2.533,67   | 80.953,97                                      | 42.591,87   | 2.283,46                              | 0,00  |
| A472             | CASPERIA                     | LAZIO   | RIETI     | 4.879,18   | 25.057,11                                      | 82.020,61   | 4.879,18                              | 4.879,18                                    |
| C098             | CASTEL DI TORA               | LAZIO   | RIETI     | 952,92   | 10.973,21                                      | 16.018,96   | 698,78                                | 0,00  |
| C268             | CASTEL SANT'ANGELO           | LAZIO   | RIETI     | 4.385,96   | 397.726,53                                     | 73.729,45   | 4.385,96                              | 0,00  |
| C224             | CASTELNUOVO DI FARFA         | LAZIO   | RIETI     | 3.703,03   | 79.668,82                                      | 62.249,19   | 3.385,86                              | 0,00  |
| C746             | CITTADUCALE                  | LAZIO   | RIETI     | 25.078,50  | 354.659,24                                     | 421.577,69  | 25.078,50                             | 25.078,50                                   |
| C749             | CITTAREALE                   | LAZIO   | RIETI     | 1.768,90   | 149.856,58                                     | 29.735,73   | 1.493,99                              | 0,00  |
| C841             | COLLALTO SABINO              | LAZIO   | RIETI     | 1.498,73   | 13.392,97                                      | 25.194,11   | 1.498,73                              | 1.498,73                                    |
| E257             | COLLE DI TORA                | LAZIO   | RIETI     | 1.301,90   | 41.780,84                                      | 21.885,32   | 766,42                                | 0,00  |
| E259             | COLLEGIOME                   | LAZIO   | RIETI     | 594,83   | 2.381,00                                       | 9.999,32  | 592,31                                | 0,00  |
| E276             | COLLEVECCHO                  | LAZIO   | RIETI     | 5.512,44   | 0,00   | 92.665,92   | 5.343,21                              | 5.343,21                                    |
| E280             | COLLI SUL VELINO             | LAZIO   | RIETI     | 1.697,00   | 20.561,70                                      | 28.527,18   | 1.434,74                              | 1.434,74                                    |
| C946             | CONCERNANO                   | LAZIO   | RIETI     | 987,47   | 35.878,59                                      | 16.599,74   | 819,19                                | 0,00  |
| C959             | CONFIGNI                     | LAZIO   | RIETI     | 1.995,24   | 18.816,55                                      | 33.540,61   | 1.995,24                              | 1.995,24                                    |
| C969             | CONTIGLIANO                  | LAZIO   | RIETI     | 14.764,93  | 28.087,32                                      | 248.203,13  | 14.764,93                             | 14.764,93                                   |
| B124             | COTTANELLO                   | LAZIO   | RIETI     | 2.044,31   | 465,37   | 34.365,43   | 2.044,31                              | 2.044,31                                    |
| B493             | FARA IN SABINA               | LAZIO   | RIETI     | 54.954,72  | 1.624.492,43                                   | 923.806,45  | 54.954,72                             | 0,00  |
| B560             | FIAMIGNANO                   | LAZIO   | RIETI     | 5.427,82   | 218.173,17                                     | 91.243,39   | 5.427,82                              | 0,00  |
| B689             | FORANO                       | LAZIO   | RIETI     | 11.900,67  | 218.688,26                                     | 200.054,13  | 11.900,67                             | 0,00  |
| D785             | FRASSO SABINO                | LAZIO   | RIETI     | 2.128,23   | 57.163,41                                      | 35.776,20   | 1.809,96                              | 0,00  |
| E160             | GRECCO                       | LAZIO   | RIETI     | 6.018,85   | 84.314,34                                      | 101.178,75  | 6.018,85                              | 6.018,85                                    |
| E393             | LABRO                        | LAZIO   | RIETI     | 1.195,67   | 5.877,65                                       | 20.099,56   | 813,66                                | 0,00  |
| E335             | LEONESSA                     | LAZIO   | RIETI     | 8.448,53   | 49.784,76                                      | 142.022,50  | 8.448,53                              | 8.448,53                                    |
| E681             | LONGONE SABINO               | LAZIO   | RIETI     | 2.135,66   | 0,00   | 35.901,07   | 1.689,73                              | 1.689,73                                    |
| E812             | MAGLIANO SABINA              | LAZIO   | RIETI     | 14.485,83  | 86.005,20                                      | 243.511,42  | 14.485,83                             | 14.485,83                                   |
| E927             | MARCIATELLI                  | LAZIO   | RIETI     | 331,35   | 5.449,92                                       | 5.570,14  | 283,68                                | 0,00  |
| F193             | MICIGLIANO                   | LAZIO   | RIETI     | 501,63   | 33.832,09                                      | 8.432,60  | 442,70                                | 0,00  |
| F319             | MOMPEDO                      | LAZIO   | RIETI     | 1.838,34   | 37.352,23                                      | 30.903,00   | 1.823,25                              | 0,00  |



| Codice catastale | Denominazione                | Regione | Provincia | Incremento dotazione F.S.C. 2022 di 254,923 mln, sviluppo servizi sociali; art. 1, comma 449, lettera d) quinquies, L. 232 del 2016 (A) | Spesa ai fini dei fabbisogni standard 2017 (B) | Fabbisogno standard monetario per la funzione sociale 2022 2024 (C) | Risorse aggiuntive effettive 2022 (D) | Risorse aggiuntive da rendicontare 2022 (E) |
|------------------|------------------------------|---------|-----------|---|--|---|---------------------------------------|---|
| F430             | MONTASOLA                    | LAZIO   | RIETI     | 1.184,70  | 15.995,16                                      | 19.915,16   | 979,28                                | 0,00  |
| F619             | MONTE SAN GIOVANNI IN SABINA | LAZIO   | RIETI     | 2.324,18  | 41.403,05                                      | 39.070,21   | 1.674,63                              | 0,00  |
| F446             | MONTEFUBIONE                 | LAZIO   | RIETI     | 3.054,71  | 55.531,28                                      | 51.350,72   | 3.054,71                              | 0,00  |
| F541             | MONTELEONE SABINO            | LAZIO   | RIETI     | 4.564,07  | 99.430,14                                      | 76.723,44   | 4.564,07                              | 0,00  |
| F579             | MONTENERO SABINO             | LAZIO   | RIETI     | 1.053,90  | 14.094,17                                      | 17.716,43   | 952,50                                | 0,00  |
| F687             | MONTOPOLI DI SABINA          | LAZIO   | RIETI     | 13.976,43   | 232.296,66                                     | 234.948,21  | 13.976,43                             | 2.651,55                                    |
| F746             | MORRO REATINO                | LAZIO   | RIETI     | 1.207,53  | 12.616,60                                      | 20.298,95   | 668,80                                | 0,00  |
| F876             | NESPOLO                      | LAZIO   | RIETI     | 620,52  | 16.936,00                                      | 10.431,21   | 607,24                                | 0,00  |
| B995             | ORVINO                       | LAZIO   | RIETI     | 1.530,51  | 21.254,73                                      | 25.728,38   | 891,07                                | 0,00  |
| G232             | PAGANICO SABINO              | LAZIO   | RIETI     | 670,94  | 1.019,00                                       | 11.278,66   | 670,94                                | 0,00  |
| G498             | PESCOCORCHIANO               | LAZIO   | RIETI     | 8.354,09  | 166.017,37                                     | 140.435,01  | 8.354,09                              | 0,00  |
| G513             | PETRELLA SALTO               | LAZIO   | RIETI     | 4.447,90  | 146.108,60                                     | 74.770,56   | 4.447,90                              | 0,00  |
| G756             | POGGIO BUSTONE               | LAZIO   | RIETI     | 7.245,40  | 27.216,37                                      | 121.797,48  | 7.245,40                              | 7.245,40                                    |
| G757             | POGGIO CATINO                | LAZIO   | RIETI     | 4.592,80  | 19.861,11                                      | 77.206,40   | 4.592,80                              | 4.592,80                                    |
| G763             | POGGIO MIRTETO               | LAZIO   | RIETI     | 24.877,47   | 17.662,14                                      | 418.198,19  | 24.877,47                             | 24.877,47                                   |
| G764             | POGGIO MOLANO                | LAZIO   | RIETI     | 9.401,69  | 145.597,68                                     | 158.045,49  | 9.401,69                              | 9.401,69                                    |
| G765             | POGGIO NATIVO                | LAZIO   | RIETI     | 8.293,14  | 181.697,51                                     | 139.410,39  | 8.293,14                              | 0,00  |
| G770             | POGGIO SAN LORENZO           | LAZIO   | RIETI     | 1.750,96  | 62.706,99                                      | 29.434,13   | 1.750,96                              | 0,00  |
| G934             | POSTA                        | LAZIO   | RIETI     | 2.250,94  | 242.300,58                                     | 37.838,95   | 1.877,12                              | 0,00  |
| G951             | POZZAGLIA SABINA             | LAZIO   | RIETI     | 1.507,85  | 20.679,11                                      | 25.347,42   | 1.507,85                              | 1.507,85                                    |
| H282             | RIETI                        | LAZIO   | RIETI     | 246.212,52  | 2.916.533,19                                   | 4.138.911,44  | 246.212,52                            | 246.212,52                                  |
| H354             | RIVODUTRI                    | LAZIO   | RIETI     | 4.396,57  | 30.070,00                                      | 73.907,81   | 4.396,57                              | 4.396,57                                    |
| H446             | ROCCA SINBALDA               | LAZIO   | RIETI     | 2.832,09  | 0,00   | 47.608,30   | 2.832,09                              | 2.832,09                                    |
| H427             | ROCCANTICA                   | LAZIO   | RIETI     | 1.919,06  | 45.422,35                                      | 32.259,94   | 1.919,06                              | 0,00  |
| H713             | SALISANO                     | LAZIO   | RIETI     | 1.835,14  | 54.434,77                                      | 30.849,26   | 1.557,28                              | 0,00  |
| H99              | SCANDRIGLIA                  | LAZIO   | RIETI     | 11.261,80   | 245.537,55                                     | 189.314,52  | 11.261,80                             | 0,00  |
| S81              | SELCI                        | LAZIO   | RIETI     | 3.973,26  | 22.979,07                                      | 66.791,73   | 3.759,44                              | 3.759,44                                    |
| S99              | STIMIGLIANO                  | LAZIO   | RIETI     | 7.900,23  | 108.381,59                                     | 132.805,47  | 7.900,23                              | 7.900,23                                    |
| T046             | TARANO                       | LAZIO   | RIETI     | 4.693,23  | 2.716,90                                       | 78.894,76   | 4.693,23                              | 4.693,23                                    |
| L_89             | TOFIA                        | LAZIO   | RIETI     | 3.431,35  | 80.405,96                                      | 57.682,13   | 3.431,35                              | 0,00  |
| L286             | TORRI IN SAB NA              | LAZIO   | RIETI     | 5.096,02  | 62.935,59                                      | 85.665,70   | 5.096,02                              | 5.096,02                                    |
| L293             | TORRICELLA IN SABINA         | LAZIO   | RIETI     | 5.190,76  | 64.804,08                                      | 87.258,29   | 5.190,76                              | 5.190,76                                    |
| G507             | TURANIA                      | LAZIO   | RIETI     | 729,42  | 22.269,90                                      | 12.261,81   | 729,42                                | 0,00  |
| L525             | IACONE                       | LAZIO   | RIETI     | 892,20  | 3.606,50                                       | 14.998,09   | 647,66                                | 0,00  |
| L676             | VARCO SABINO                 | LAZIO   | RIETI     | 703,98  | 12.334,03                                      | 11.834,14   | 703,98                                | 0,00  |
| A062             | AFFILE                       | LAZIO   | ROMA      | 5.757,74  | 144.934,09                                     | 96.789,53   | 5.757,74                              | 0,00  |
| A084             | AGOSTA                       | LAZIO   | ROMA      | 5.854,14  | 0,00   | 98.409,97   | 5.854,14                              | 5.854,14                                    |
| A132             | ALBANO LAZIALE               | LAZIO   | ROMA      | 182.524,40  | 4.555.818,24                                   | 3.068.293,61  | 182.524,40                            | 0,00  |
| A210             | ALLUMIERE                    | LAZIO   | ROMA      | 15.570,02   | 144.532,25                                     | 261.736,97  | 15.570,02                             | 15.570,02                                   |
| A297             | ANGUILLARA SABAZIA           | LAZIO   | ROMA      | 76.178,99   | 979.190,83                                     | 1.280.593,28  | 72.676,33                             | 72.676,33                                   |
| A309             | ANTICOLI CORRADO             | LAZIO   | ROMA      | 2.608,96  | 0,00   | 43.857,52   | 2.608,96                              | 2.608,96                                    |
| A323             | ANZIO                        | LAZIO   | ROMA      | 258.099,73  | 4.052.874,79                                   | 4.338.739,10  | 258.099,73                            | 258.099,73                                  |
| A370             | ARCINAZZO ROMANO             | LAZIO   | ROMA      | 4.986,27  | 117.785,90                                     | 83.820,75   | 4.986,27                              | 0,00  |
| M213             | ARDEA                        | LAZIO   | ROMA      | 227.389,03  | 4.007.214,63                                   | 3.822.482,50  | 227.389,03                            | 0,00  |
| A401             | ARICCIA                      | LAZIO   | ROMA      | 77.623,50   | 3.390.346,52                                   | 1.304.875,95  | 64.184,81                             | 0,00  |
| A446             | ARSOLI                       | LAZIO   | ROMA      | 5.696,36  | 0,00   | 95.757,68   | 5.696,36                              | 5.696,36                                    |
| A449             | ARTENA                       | LAZIO   | ROMA      | 54.373,72   | 669.995,00                                     | 914.039,66  | 53.937,72                             | 53.937,72                                   |
| A749             | BELLEGRA                     | LAZIO   | ROMA      | 9.294,90  | 66.653,21                                      | 156.250,20  | 8.135,71                              | 8.135,71                                    |
| B114             | BRACCIANO                    | LAZIO   | ROMA      | 76.350,74   | 1.052.579,71                                   | 1.283.480,33  | 47.208,59                             | 47.208,59                                   |
| B472             | CAMERATA NUOVA               | LAZIO   | ROMA      | 1.585,26  | 39.650,00                                      | 26.648,80   | 1.152,81                              | 0,00  |
| B496             | CAMPAGNANO DI ROMA           | LAZIO   | ROMA      | 43.932,15   | 552.799,16                                     | 738.513,60  | 43.932,15                             | 43.932,15                                   |
| B576             | CANALE MONTERANO             | LAZIO   | ROMA      | 15.100,34   | 278.697,53                                     | 253.841,48  | 15.100,34                             | 0,00  |
| B635             | CANTERANO                    | LAZIO   | ROMA      | 1.030,36  | 0,00   | 17.320,62   | 764,62                                | 0,00  |
| B649             | CAPENA                       | LAZIO   | ROMA      | 41.867,52   | 452.446,32                                     | 703.806,42  | 41.867,52                             | 41.867,52                                   |
| B687             | CAPRANICA PRENESTINA         | LAZIO   | ROMA      | 1.091,26  | 13.595,79                                      | 18.344,28   | 1.091,26                              | 1.091,26                                    |
| B828             | CARPINETO ROMANO             | LAZIO   | ROMA      | 17.728,20   | 185.878,71                                     | 298.016,68  | 17.728,20                             | 17.728,20                                   |
| B932             | CASAPE                       | LAZIO   | ROMA      | 2.445,04  | 0,00   | 41.101,98   | 2.120,16                              | 2.120,16                                    |
| C116             | CASTEL GANDOLFO              | LAZIO   | ROMA      | 31.666,44   | 442.704,58                                     | 532.323,02  | 31.666,44                             | 31.666,44                                   |
| C203             | CASTEL MADAMA                | LAZIO   | ROMA      | 28.412,49   | 254.134,81                                     | 477.623,10  | 28.412,49                             | 28.412,49                                   |
| C266             | CASTEL SAN PIETRO ROMANO     | LAZIO   | ROMA      | 2.609,85  | 88.874,00                                      | 43.872,43   | 2.609,85                              | 0,00  |
| C377             | CASTELNUOVO DI PORTO         | LAZIO   | ROMA      | 32.057,13   | 915.056,35                                     | 538.890,67  | 32.057,13                             | 0,00  |
| C390             | CAVE                         | LAZIO   | ROMA      | 44.399,89   | 606.893,82                                     | 746.376,37  | 44.399,89                             | 44.399,89                                   |
| C518             | CERRETO LAZIALE              | LAZIO   | ROMA      | 3.890,98  | 0,00   | 65.408,59   | 3.890,98                              | 3.890,98                                    |
| C543             | CERVARA DI ROMA              | LAZIO   | ROMA      | 1.444,05  | 1.226,00                                       | 24.274,92   | 1.444,05                              | 1.444,05                                    |
| C552             | CERVETERI                    | LAZIO   | ROMA      | 179.520,09  | 3.247.533,00                                   | 3.017.790,29  | 179.520,09                            | 0,00  |
| M272             | CIAMPINO                     | LAZIO   | ROMA      | 174.496,04  | 3.662.295,28                                   | 2.933.334,39  | 174.113,19                            | 0,00  |
| C677             | CICLIANO                     | LAZIO   | ROMA      | 4.968,70  | 44.183,00                                      | 83.525,47   | 4.968,70                              | 4.968,70                                    |
| C702             | CINETO ROMANO                | LAZIO   | ROMA      | 2.217,23  | 2.200,00                                       | 37.272,34   | 2.213,12                              | 2.213,12                                    |
| C773             | CIVITAVECCHIA                | LAZIO   | ROMA      | 263.373,76  | 5.551.170,00                                   | 4.427.397,35  | 263.373,76                            | 0,00  |
| C784             | CIVITELLA SAN PAOLO          | LAZIO   | ROMA      | 6.984,46  | 5.588,54                                       | 117.411,01  | 6.984,46                              | 6.984,46                                    |
| C858             | COLLEFERRO                   | LAZIO   | ROMA      | 100.463,31  | 183.071,60                                     | 1.688.820,48  | 100.463,31                            | 100.463,31                                  |
| C900             | COLONNA                      | LAZIO   | ROMA      | 14.009,36   | 240.669,64                                     | 235.501,79  | 14.009,36                             | 0,00  |
| D561             | FIANO ROMANO                 | LAZIO   | ROMA      | 53.316,52   | 1.844.835,78                                   | 896.267,70  | 44.452,99                             | 0,00  |
| D586             | FLACCIANO                    | LAZIO   | ROMA      | 1.533,61  | 16.252,90                                      | 25.780,46   | 1.288,81                              | 1.288,81                                    |
| M297             | FIUMICINO                    | LAZIO   | ROMA      | 431.719,81  | 7.701.639,15                                   | 7.257.348,41  | 431.719,81                            | 0,00  |
| M309             | FRONTE NUOVA                 | LAZIO   | ROMA      | 136.360,29  | 7.274.418,89                                   | 2.292.260,24  | 136.360,29                            | 0,00  |
| D707             | FORMELLO                     | LAZIO   | ROMA      | 51.108,71   | 817.716,00                                     | 859.153,78  | 51.108,71                             | 41.437,78                                   |
| D773             | FRASCATI                     | LAZIO   | ROMA      | 103.092,80  | 1.477.987,07                                   | 1.733.022,95  | 103.092,80                            | 103.092,80                                  |
| D875             | GALLICIANO NEL LAZIO         | LAZIO   | ROMA      | 22.754,81   | 189.367,75                                     | 382.515,68  | 22.754,81                             | 22.754,81                                   |
| D945             | GAVIGNANO                    | LAZIO   | ROMA      | 5.963,26  | 76.480,89                                      | 100.244,30  | 5.963,26                              | 5.963,26                                    |
| D964             | GENAZZANO                    | LAZIO   | ROMA      | 22.776,22   | 201.106,49                                     | 382.875,64  | 22.776,22                             | 22.776,22                                   |
| D972             | GENZANO DI ROMA              | LAZIO   | ROMA      | 105.564,94  | 1.168.177,58                                   | 1.774.580,40  | 105.564,94                            | 105.564,94                                  |
| D978             | GERANO                       | LAZIO   | ROMA      | 4.761,77  | 34.222,35                                      | 80.046,83   | 4.761,77                              | 4.761,77                                    |
| E091             | GORGA                        | LAZIO   | ROMA      | 2.350,82  | 15.415,61                                      | 39.518,09   | 2.350,82                              | 2.350,82                                    |
| E204             | GROTTAFERRATA                | LAZIO   | ROMA      | 94.590,66   | 831.848,79                                     | 1.590.099,35  | 94.590,66                             | 94.590,66                                   |
| E263             | GUIDONIA MONTECELIO          | LAZIO   | ROMA      | 450.126,70  | 6.046.868,04                                   | 7.566.774,02  | 450.126,70                            | 450.126,70                                  |
| E382             | IENNE                        | LAZIO   | ROMA      | 1.321,82  | 28.680,00                                      | 22.220,24   | 1.056,67                              | 0,00  |
| E392             | LABICO                       | LAZIO   | ROMA      | 22.566,31   | 564.252,86                                     | 379.346,85  | 22.566,31                             | 0,00  |
| M212             | LADISPOLI                    | LAZIO   | ROMA      | 211.597,37  | 2.302.980,95                                   | 3.557.019,59  | 211.597,37                            | 211.597,37                                  |
| C767             | LANUVIO                      | LAZIO   | ROMA      | 52.456,00   | 808.690,77                                     | 881.802,20  | 52.456,00                             | 52.456,00                                   |
| M207             | LARIANO                      | LAZIO   | ROMA      | 53.268,65   | 397.051,14                                     | 895.463,16  | 53.268,65                             | 53.268,65                                   |
| E576             | LICENZA                      | LAZIO   | ROMA      | 3.122,62  | 46.116,00                                      | 52.492,25   | 2.544,42                              | 2.544,42                                    |
| E813             | MAGLIANO ROMANO              | LAZIO   | ROMA      | 4.769,25  | 33.025,95                                      | 80.172,55   | 4.769,25                              | 4.769,25                                    |
| B632             | MANDELA                      | LAZIO   | ROMA      | 2.502,67  | 0,00   | 42.070,70   | 1.693,89                              | 1.693,89                                    |
| E900             | MANZIANA                     | LAZIO   | ROMA      | 29.967,71   | 321.598,00                                     | 503.766,89  | 29.967,71                             | 29.967,71                                   |
| E908             | MARANO EQUO                  | LAZIO   | ROMA      | 2.385,03  | 21.146,55                                      | 40.093,15   | 1.492,53                              | 1.492,53                                    |
| E924             | MARCELLINA                   | LAZIO   | ROMA      | 28.930,91   | 721.056,28                                     | 486.337,85  | 28.930,91                             | 0,00  |
| E958             | MARINO                       | LAZIO   | ROMA      | 197.332,20  | 3.281.252,00                                   | 3.317.217,54  | 197.332,20                            | 35.965,54                                   |
| F064             | MAZZANO ROMANO               | LAZIO   | ROMA      | 10.951,56   | 77.749,24                                      | 184.099,21  | 10.951,56                             | 10.951,56                                   |



| Codice catastale | Denominazione           | Regione | Provincia | Incremento dotazione F.S.C. 2022 di 254,923 mln, sviluppo servizi sociali; art. 1, comma 449, lettera d) quinquies, L. 232 del 2016 (A) | Spesa ai fini dei fabbisogni standard 2017 (B) | Fabbisogno standard monetario per la funzione sociale 2022-2024 (C) | Risorse aggiuntive effettive 2022 (D) | Risorse aggiuntive da rendicontare 2022 (E) |
|------------------|-------------------------|---------|-----------|---|--|---|---------------------------------------|---|
| F127             | MENTANA                 | LAZIO   | ROMA      | 105.218,13  | 1.861.159,62                                   | 1.768.750,41  | 105.218,13                            | 0,00  |
| F477             | MONTE COMPATRI          | LAZIO   | ROMA      | 44.780,99   | 0,00   | 752.782,76  | 44.780,99                             | 44.780,99                                   |
| F590             | MONTE PORZIO CATONE     | LAZIO   | ROMA      | 29.155,09   | 0,00   | 490.106,33  | 28.066,37                             | 28.066,37                                   |
| F504             | MONTEFALCINO            | LAZIO   | ROMA      | 4.499,43  | 47.226,61                                      | 75.636,94   | 4.499,43                              | 4.499,43                                    |
| F534             | MONTELANICO             | LAZIO   | ROMA      | 7.459,80  | 88.500,00                                      | 125.401,63  | 7.459,80                              | 7.459,80                                    |
| F545             | MONTELIBRETTI           | LAZIO   | ROMA      | 18.607,63   | 92.181,94                                      | 312.800,18  | 18.607,63                             | 18.607,63                                   |
| F611             | MONTEROTONDO            | LAZIO   | ROMA      | 188.251,73  | 3.897.660,16                                   | 3.164.571,84  | 188.251,73                            | 0,00  |
| F692             | MONTECORIO ROMANO       | LAZIO   | ROMA      | 6.562,21  | 90.662,00                                      | 110.312,83  | 6.562,21                              | 6.562,21                                    |
| F730             | MORICONE                | LAZIO   | ROMA      | 7.493,01  | 28.425,25                                      | 125.959,94  | 5.581,75                              | 5.581,75                                    |
| F734             | MORLUPPO                | LAZIO   | ROMA      | 33.122,65   | 433.613,16                                     | 556.802,34  | 33.122,65                             | 33.122,65                                   |
| F857             | NAZZANO                 | LAZIO   | ROMA      | 4.847,55  | 0,00   | 81.488,87   | 4.847,55                              | 4.847,55                                    |
| F865             | NEMI                    | LAZIO   | ROMA      | 6.072,87  | 281.546,08                                     | 102.086,93  | 5.860,15                              | 0,00  |
| F871             | NEROLA                  | LAZIO   | ROMA      | 6.242,30  | 23.291,71                                      | 104.935,07  | 6.242,30                              | 6.242,30                                    |
| F880             | NETTUNO                 | LAZIO   | ROMA      | 239.693,51  | 4.945.612,14                                   | 4.029.324,66  | 239.693,51                            | 0,00  |
| G022             | OLEVANO ROMANO          | LAZIO   | ROMA      | 26.774,48   | 1.848.500,00                                   | 450.087,61  | 26.774,48                             | 0,00  |
| G274             | PALESTRINA              | LAZIO   | ROMA      | 100.329,42  | 1.055.919,37                                   | 1.686.569,67  | 100.329,42                            | 100.329,42                                  |
| G293             | PALOMBARA SABINA        | LAZIO   | ROMA      | 52.754,79   | 444.421,26                                     | 886.824,86  | 52.754,79                             | 52.754,79                                   |
| G444             | PERCILE                 | LAZIO   | ROMA      | 860,47  | 36.000,00                                      | 14.464,75   | 516,11                                | 0,00  |
| G704             | PISONIANO               | LAZIO   | ROMA      | 2.659,72  | 0,00   | 44.710,67   | 2.659,72                              | 2.659,72                                    |
| G784             | POLI                    | LAZIO   | ROMA      | 8.093,49  | 270.095,78                                     | 136.054,16  | 8.093,49                              | 0,00  |
| G811             | POMERAZIA               | LAZIO   | ROMA      | 350.702,70  | 5.739.495,52                                   | 5.895.424,79  | 350.702,70                            | 155.929,27                                  |
| G874             | PONZANO ROMANO          | LAZIO   | ROMA      | 3.986,69  | 7.600,49                                       | 67.017,54   | 3.986,69                              | 3.986,69                                    |
| H267             | RIANO                   | LAZIO   | ROMA      | 40.052,79   | 599.525,79                                     | 673.300,18  | 40.052,79                             | 40.052,79                                   |
| H288             | RIGNANO FLAMINIO        | LAZIO   | ROMA      | 41.921,60   | 662.314,30                                     | 704.715,51  | 41.921,60                             | 41.921,60                                   |
| H300             | RIOFREDDO               | LAZIO   | ROMA      | 2.491,19  | 7.758,22                                       | 41.877,70   | 2.142,59                              | 2.142,59                                    |
| H387             | ROCCA CANTERANO         | LAZIO   | ROMA      | 620,87  | 0,00   | 10.437,05   | 604,46                                | 0,00  |
| H401             | ROCCA DI CAVE           | LAZIO   | ROMA      | 1.163,98  | 14.894,55                                      | 19.566,88   | 672,90                                | 0,00  |
| H404             | ROCCA DI PAPA           | LAZIO   | ROMA      | 63.556,48   | 1.252.026,86                                   | 1.068.404,76  | 40.273,44                             | 0,00  |
| H432             | ROCCA PRIORA            | LAZIO   | ROMA      | 43.166,05   | 279.137,08                                     | 725.635,06  | 39.841,08                             | 39.841,08                                   |
| H441             | ROCCA SANTO STEFANO     | LAZIO   | ROMA      | 3.228,10  | 33.424,36                                      | 54.265,45   | 3.228,10                              | 3.228,10                                    |
| H411             | ROCCAGIOVINNE           | LAZIO   | ROMA      | 941,98  | 1.800,00                                       | 15.835,05   | 696,30                                | 0,00  |
| H494             | ROIATE                  | LAZIO   | ROMA      | 2.302,72  | 1.000,00                                       | 38.709,44   | 2.107,35                              | 2.107,35                                    |
| H501             | ROMA                    | LAZIO   | ROMA      | 20.685.688,52   | 453.957.671,83                                 | 347.733.053,36  | 4.969.024,27                          | 0,00  |
| H618             | ROVIANO                 | LAZIO   | ROMA      | 5.189,55  | 24.220,43                                      | 87.237,96   | 5.189,55                              | 5.189,55                                    |
| H658             | SACROFANO               | LAZIO   | ROMA      | 27.802,76   | 332.878,00                                     | 467.373,33  | 27.802,76                             | 27.802,76                                   |
| H745             | SAMBUCI                 | LAZIO   | ROMA      | 2.880,42  | 59.898,79                                      | 48.420,80   | 2.880,42                              | 0,00  |
| M295             | SAN CESAREO             | LAZIO   | ROMA      | 56.746,22   | 661.635,67                                     | 953.922,07  | 56.746,22                             | 56.746,22                                   |
| H942             | SAN GREGORIO DA SASSOLA | LAZIO   | ROMA      | 5.410,22  | 114.471,00                                     | 90.947,54   | 5.410,22                              | 0,00  |
| I125             | SAN POLO DEI CAVALIERI  | LAZIO   | ROMA      | 8.628,53  | 233.219,94                                     | 145.048,40  | 8.628,53                              | 0,00  |
| I400             | SAN VITO ROMANO         | LAZIO   | ROMA      | 12.017,88   | 485.197,53                                     | 202.024,35  | 12.017,88                             | 0,00  |
| I255             | SANTA MARINELLA         | LAZIO   | ROMA      | 83.615,60   | 1.879.547,17                                   | 1.405.604,99  | 83.615,60                             | 0,00  |
| I284             | SANT'ANGELO ROMANO      | LAZIO   | ROMA      | 16.590,62   | 139.874,00                                     | 278.893,58  | 16.590,62                             | 16.590,62                                   |
| I352             | SANT'ORESTE             | LAZIO   | ROMA      | 13.060,33   | 210.487,28                                     | 219.548,32  | 13.060,33                             | 9.061,04                                    |
| I424             | SARACINESCO             | LAZIO   | ROMA      | 561,85  | 2.250,00                                       | 9.444,96  | 202,62                                | 0,00  |
| I573             | SEGINI                  | LAZIO   | ROMA      | 34.637,32   | 336.554,80                                     | 582.264,38  | 34.637,32                             | 34.637,32                                   |
| I992             | SUBIACO                 | LAZIO   | ROMA      | 37.518,00   | 57.288,48                                      | 630.689,61  | 37.518,00                             | 37.518,00                                   |
| I. 82            | TIVOLI                  | LAZIO   | ROMA      | 279.753,14  | 5.088.382,37                                   | 4.702.739,95  | 279.753,14                            | 0,00  |
| I.192            | TOLFA                   | LAZIO   | ROMA      | 18.897,41   | 209.429,82                                     | 317.671,60  | 18.897,41                             | 18.897,41                                   |
| L. 02            | TORRITA TIBERINA        | LAZIO   | ROMA      | 3.744,33  | 6.911,00                                       | 62.943,32   | 3.641,25                              | 3.641,25                                    |
| L401             | TREVIGNANO ROMANO       | LAZIO   | ROMA      | 21.990,93   | 729.386,99                                     | 369.674,57  | 21.990,93                             | 0,00  |
| L611             | VALLEPIETRA             | LAZIO   | ROMA      | 975,65  | 0,00   | 16.400,96   | 408,84                                | 0,00  |
| L625             | VALLINFREDA             | LAZIO   | ROMA      | 1.110,01  | 4.727,43                                       | 18.659,68   | 1.110,01                              | 1.110,01                                    |
| L639             | VALMONTONE              | LAZIO   | ROMA      | 60.920,45   | 1.217.236,91                                   | 1.024.092,30  | 55.391,14                             | 0,00  |
| L719             | VELLETRI                | LAZIO   | ROMA      | 251.949,73  | 4.318.092,09                                   | 4.235.355,79  | 217.070,04                            | 0,00  |
| L851             | VICOVARO                | LAZIO   | ROMA      | 14.717,42   | 251.588,33                                     | 247.404,57  | 14.717,42                             | 0,00  |
| M095             | VIVARO ROMANO           | LAZIO   | ROMA      | 547,70  | 0,00   | 9.206,98  | 517,70                                | 0,00  |
| M141             | ZAGAROLO                | LAZIO   | ROMA      | 71.746,02   | 1.583.816,86                                   | 1.206.073,56  | 67.125,39                             | 0,00  |
| M400             | ACQUAFEDENTE            | LAZIO   | VITERBO   | 25.313,84   | 285.464,10                                     | 425.533,78  | 25.313,84                             | 25.313,84                                   |
| M412             | ARLENA DI CASTRO        | LAZIO   | VITERBO   | 2.747,64  | 101.877,06                                     | 46.188,63   | 1.564,23                              | 0,00  |
| M577             | BAGNOREGIO              | LAZIO   | VITERBO   | 14.259,28   | 0,00   | 239.703,05  | 14.259,28                             | 14.259,28                                   |
| M628             | BARBARANO ROMANO        | LAZIO   | VITERBO   | 3.849,62  | 51.611,55                                      | 64.713,41   | 3.849,62                              | 3.849,62                                    |
| M706             | BASSANO IN TEVERINA     | LAZIO   | VITERBO   | 4.232,78  | 215.144,79                                     | 71.154,32   | 4.232,78                              | 0,00  |
| M704             | BASSANO ROMANO          | LAZIO   | VITERBO   | 18.549,27   | 0,00   | 311.819,09  | 18.549,27                             | 18.549,27                                   |
| M857             | BLERA                   | LAZIO   | VITERBO   | 12.112,15   | 71.976,60                                      | 203.609,17  | 12.112,15                             | 12.112,15                                   |
| M949             | BOLSENA                 | LAZIO   | VITERBO   | 18.831,97   | 241.669,36                                     | 316.571,48  | 18.831,97                             | 18.831,97                                   |
| M955             | BOMARZO                 | LAZIO   | VITERBO   | 6.048,68  | 67.997,00                                      | 101.680,26  | 5.777,10                              | 5.777,10                                    |
| M388             | CALCATRA                | LAZIO   | VITERBO   | 2.654,06  | 38.962,40                                      | 44.615,61   | 1.054,65                              | 1.054,65                                    |
| M597             | CANEPIA                 | LAZIO   | VITERBO   | 10.933,28   | 157.734,69                                     | 183.791,87  | 10.933,28                             | 10.933,28                                   |
| M604             | CANINO                  | LAZIO   | VITERBO   | 23.099,94   | 123.929,26                                     | 388.317,39  | 23.099,94                             | 23.099,94                                   |
| M663             | CAPODIMONTE             | LAZIO   | VITERBO   | 6.598,40  | 30.521,80                                      | 110.921,15  | 6.598,40                              | 6.598,40                                    |
| M688             | CAPRANICA               | LAZIO   | VITERBO   | 25.767,94   | 295.241,91                                     | 433.167,32  | 25.767,94                             | 25.767,94                                   |
| M691             | CAPRAROLA               | LAZIO   | VITERBO   | 22.202,18   | 377.058,21                                     | 373.225,83  | 22.202,18                             | 0,00  |
| M735             | CARBOGNANO              | LAZIO   | VITERBO   | 6.528,43  | 165.832,50                                     | 109.744,96  | 6.528,43                              | 0,00  |
| M269             | CASTEL SANT'ELIA        | LAZIO   | VITERBO   | 8.163,30  | 95.602,88                                      | 137.227,67  | 8.163,30                              | 8.163,30                                    |
| M315             | CASTIGLIONE IN TEVERINA | LAZIO   | VITERBO   | 8.128,89  | 18.261,69                                      | 136.649,27  | 8.128,89                              | 8.128,89                                    |
| M446             | CELLENO                 | LAZIO   | VITERBO   | 4.552,14  | 451.143,57                                     | 76.522,93   | 4.552,14                              | 0,00  |
| M447             | CELLERE                 | LAZIO   | VITERBO   | 4.478,10  | 103.964,39                                     | 75.278,33   | 4.478,10                              | 0,00  |
| M765             | CIVITA CASTELLANA       | LAZIO   | VITERBO   | 70.010,14   | 1.071.202,90                                   | 1.176.892,95  | 62.775,80                             | 62.775,80                                   |
| M780             | CIVITELLA D'AGLIANO     | LAZIO   | VITERBO   | 5.790,90  | 70.481,83                                      | 97.346,81   | 4.806,51                              | 4.806,51                                    |
| M388             | CORCHIANO               | LAZIO   | VITERBO   | 13.422,18   | 347.978,03                                     | 225.631,16  | 13.422,18                             | 0,00  |
| M452             | FABRICA DI ROMA         | LAZIO   | VITERBO   | 31.471,92   | 0,00   | 529.053,13  | 31.471,92                             | 31.471,92                                   |
| M475             | FALERIA                 | LAZIO   | VITERBO   | 7.406,01  | 89.097,09                                      | 124.497,43  | 7.406,01                              | 7.406,01                                    |
| M503             | FARNESE                 | LAZIO   | VITERBO   | 5.975,76  | 96.955,81                                      | 100.454,49  | 5.403,66                              | 3.498,68                                    |
| M870             | GALLESE                 | LAZIO   | VITERBO   | 10.016,48   | 177.910,26                                     | 168.380,22  | 8.581,25                              | 0,00  |
| E126             | GRADOLI                 | LAZIO   | VITERBO   | 5.593,01  | 50.000,00                                      | 94.020,37   | 5.593,01                              | 5.593,01                                    |
| E128             | GRAFFIGNANO             | LAZIO   | VITERBO   | 7.800,09  | 25.800,00                                      | 131.122,06  | 7.800,09                              | 7.800,09                                    |
| E210             | GROTTE DI CASTRO        | LAZIO   | VITERBO   | 10.317,09   | 143.699,38                                     | 173.433,62  | 10.317,09                             | 10.317,09                                   |
| E330             | ISCHIA DI CASTRO        | LAZIO   | VITERBO   | 8.300,84  | 110.437,00                                     | 139.539,74  | 7.987,58                              | 7.987,58                                    |
| E467             | LATERA                  | LAZIO   | VITERBO   | 3.288,38  | 110.660,09                                     | 55.278,65   | 2.795,96                              | 0,00  |
| E713             | LUBRIANO                | LAZIO   | VITERBO   | 3.010,67  | 33.331,78                                      | 50.610,36   | 2.433,52                              | 2.433,52                                    |
| E978             | MARTA                   | LAZIO   | VITERBO   | 13.348,68   | 119.502,63                                     | 224.395,58  | 13.348,68                             | 13.348,68                                   |
| F419             | MONTALTO DI CASTRO      | LAZIO   | VITERBO   | 40.373,40   | 2.424.679,99                                   | 678.689,81  | 40.373,40                             | 0,00  |
| F603             | MONTE ROMANO            | LAZIO   | VITERBO   | 6.598,77  | 142.618,17                                     | 110.927,38  | 5.067,51                              | 0,00  |
| F499             | MONTEFASCONO            | LAZIO   | VITERBO   | 55.343,05   | 827.084,67                                     | 930.334,44  | 47.106,81                             | 47.106,81                                   |
| F006             | MONTEROSI               | LAZIO   | VITERBO   | 16.046,89   | 151.722,26                                     | 269.753,43  | 16.046,89                             | 16.046,89                                   |
| F868             | NEPI                    | LAZIO   | VITERBO   | 34.673,78   | 2.034.268,31                                   | 582.877,43  | 34.673,78                             | 0,00  |
| G065             | ONANO                   | LAZIO   | VITERBO   | 3.696,65  | 66.304,00                                      | 62.141,81   | 2.888,75                              | 0,00  |
| G111             | ORIOLO ROMANO           | LAZIO   | VITERBO   | 13.452,77   | 211.320,93                                     | 226.145,41  | 13.452,77                             | 13.452,77                                   |
| G135             | ORTE                    | LAZIO   | VITERBO   | 37.058,28   | 0,00   | 622.961,50  | 37.058,28                             | 37.058,28                                   |




| Codice catastale | Denominazione                | Regione | Provincia | Incremento dotazione F.S.C. 2022 di 254,923 mln, sviluppo servizi sociali; art. 1, comma 449, lettera d) quinquies, L. 232 del 2016 (A) | Spesa ai fini del fabbisogno standard 2017 (B) | Fabbisogno standard monetario per la funzione sociale 2022-2024 (C) | Risorse aggiuntive effettive 2022 (D) | Risorse aggiuntive da rendicontare 2022 (E) |
|------------------|------------------------------|---------|-----------|---|--|---|---------------------------------------|---|
| 0571             | PIANSANO                     | LAZIO   | VITERBO   | 7.609,88  | 98.170,89                                      | 127.924,44  | 7.386,01                              | 7.386,01                                    |
| 0071             | PROCENO                      | LAZIO   | VITERBO   | 2.026,29  | 19.505,79                                      | 34.062,61   | 2.026,29                              | 2.026,29                                    |
| 0534             | RONCIGLIONE                  | LAZIO   | VITERBO   | 33.953,99   | 0,00   | 570.777,44  | 33.953,99                             | 33.953,99                                   |
| 0969             | SAN LORENZO NUOVO            | LAZIO   | VITERBO   | 8.108,39  | 121.118,00                                     | 136.304,59  | 8.108,39                              | 8.108,39                                    |
| 0855             | SORIANO NEL CIMINO           | LAZIO   | VITERBO   | 32.291,92   | 388.644,88                                     | 542.837,55  | 32.291,92                             | 32.291,92                                   |
| 0117             | SUTRI                        | LAZIO   | VITERBO   | 25.946,97   | 479.924,57                                     | 436.176,85  | 25.946,97                             | 0,00  |
| 0034             | TARQUINIA                    | LAZIO   | VITERBO   | 76.248,97   | 2.061.525,00                                   | 1.281.769,57  | 66.336,52                             | 0,00  |
| 1150             | TESSENNANO                   | LAZIO   | VITERBO   | 1.222,34  | 15.377,65                                      | 20.547,91   | 992,87                                | 0,00  |
| 1310             | TUSCANIA                     | LAZIO   | VITERBO   | 33.778,40   | 482.600,46                                     | 567.825,73  | 33.778,40                             | 33.778,40                                   |
| 1569             | VALENTANO                    | LAZIO   | VITERBO   | 10.886,09   | 101.942,82                                     | 182.998,63  | 10.886,09                             | 10.886,09                                   |
| 1612             | VALLERANO                    | LAZIO   | VITERBO   | 8.592,26  | 0,00   | 144.438,62  | 8.439,57                              | 8.439,57                                    |
| A701             | VASANELLO                    | LAZIO   | VITERBO   | 14.453,20   | 55.129,57                                      | 242.962,95  | 14.453,20                             | 14.453,20                                   |
| 1713             | VEJANO                       | LAZIO   | VITERBO   | 7.647,56  | 71.428,49                                      | 128.557,95  | 5.913,36                              | 5.913,36                                    |
| 1814             | VETRALLA                     | LAZIO   | VITERBO   | 57.680,55   | 2.444.255,62                                   | 969.628,60  | 55.596,22                             | 0,00  |
| 1882             | VIGNANELLO                   | LAZIO   | VITERBO   | 17.435,25   | 116.420,13                                     | 293.092,11  | 17.435,25                             | 17.435,25                                   |
| H913             | VILLA SAN GIOVANNI IN TUSCIA | LAZIO   | VITERBO   | 4.560,13  | 35.059,49                                      | 76.657,21   | 4.560,13                              | 4.560,13                                    |
| M082             | VITERBO                      | LAZIO   | VITERBO   | 386.209,25  | 9.795.152,82                                   | 6.492.301,19  | 386.209,25                            | 0,00  |
| M086             | VITORCHIANO                  | LAZIO   | VITERBO   | 17.177,07   | 181.060,74                                     | 288.752,01  | 17.177,07                             | 17.177,07                                   |
| A388             | ARENZANO                     | UGURIA  | GENOVA    | 54.976,03   | 885.171,94                                     | 924.164,62  | 54.976,03                             | 38.992,68                                   |
| A506             | AVEGNO                       | UGURIA  | GENOVA    | 8.612,79  | 59.243,61                                      | 144.783,74  | 8.612,79                              | 8.612,79                                    |
| A658             | BARGAGLI                     | UGURIA  | GENOVA    | 8.998,02  | 362.253,21                                     | 151.259,52  | 8.998,02                              | 0,00  |
| A922             | BOGLIASCO                    | UGURIA  | GENOVA    | 19.331,98   | 361.529,77                                     | 324.976,71  | 19.331,98                             | 0,00  |
| 0067             | BORZONASCA                   | UGURIA  | GENOVA    | 8.524,72  | 131.648,00                                     | 143.303,19  | 8.524,72                              | 8.524,72                                    |
| 0822             | BUSALA                       | UGURIA  | GENOVA    | 24.393,01   | 1.598.700,08                                   | 410.054,23  | 24.393,01                             | 0,00  |
| 0490             | CAMOGLI                      | UGURIA  | GENOVA    | 25.220,22   | 371.000,00                                     | 423.959,92  | 25.220,22                             | 25.220,22                                   |
| 0838             | CAMPO LIGURE                 | UGURIA  | GENOVA    | 10.915,84   | 425.699,72                                     | 183.498,79  | 10.782,24                             | 0,00  |
| 0951             | CAMPOMORONE                  | UGURIA  | GENOVA    | 29.616,49   | 787.699,65                                     | 497.862,65  | 29.616,49                             | 0,00  |
| 0726             | CABASCO                      | UGURIA  | GENOVA    | 13.380,16   | 96.711,04                                      | 224.924,78  | 12.788,25                             | 12.788,25                                   |
| 0939             | CASARZA LIGURE               | UGURIA  | GENOVA    | 27.534,34   | 460.811,70                                     | 462.861,14  | 27.534,34                             | 2.049,44                                    |
| 0956             | CASELLA                      | UGURIA  | GENOVA    | 12.170,19   | 77.499,42                                      | 204.584,80  | 12.170,19                             | 12.170,19                                   |
| 1202             | CASTIGLIONE CHIAVARESE       | UGURIA  | GENOVA    | 5.945,03  | 90.285,99                                      | 99.937,88   | 5.945,03                              | 5.945,03                                    |
| C481             | CERANESI                     | UGURIA  | GENOVA    | 14.426,19   | 241.496,46                                     | 242.508,83  | 14.426,19                             | 1.012,37                                    |
| 0621             | CHIANIARI                    | UGURIA  | GENOVA    | 163.821,77  | 4.138.791,01                                   | 2.753.896,48  | 163.821,77                            | 0,00  |
| 0673             | CICAGNA                      | UGURIA  | GENOVA    | 8.601,76  | 297.820,33                                     | 144.598,27  | 8.601,76                              | 0,00  |
| 0823             | COGOLETO                     | UGURIA  | GENOVA    | 41.535,00   | 1.579.681,32                                   | 698.216,70  | 41.535,00                             | 0,00  |
| 0826             | COGORNO                      | UGURIA  | GENOVA    | 22.421,92   | 333.345,00                                     | 376.919,64  | 22.421,92                             | 22.421,92                                   |
| 0395             | COREGLIA LIGURE              | UGURIA  | GENOVA    | 778,91  | 7.231,63                                       | 13.093,78   | 672,19                                | 0,00  |
| 0175             | CROCEFIESCHI                 | UGURIA  | GENOVA    | 1.766,63  | 8.837,00                                       | 29.697,61   | 1.766,63                              | 1.766,63                                    |
| 0255             | DAVAGNA                      | UGURIA  | GENOVA    | 6.914,92  | 95.647,27                                      | 116.242,08  | 6.914,92                              | 6.914,92                                    |
| 0509             | FASCIA                       | UGURIA  | GENOVA    | 323,41  | 0,00   | 5.436,65  | 323,41                                | 0,00  |
| 0512             | FAVALE DI MALVARO            | UGURIA  | GENOVA    | 1.457,99  | 13.588,00                                      | 24.509,32   | 1.457,99                              | 1.457,99                                    |
| 0677             | FONTANIGORDA                 | UGURIA  | GENOVA    | 1.086,63  | 7.521,04                                       | 18.266,66   | 1.086,63                              | 1.086,63                                    |
| 0969             | GENOVA                       | UGURIA  | GENOVA    | 4.355.343,66  | 70.166.977,62                                  | 73.214.722,72   | 2.063.565,74                          | 2.063.565,74                                |
| E109             | GORRETTO                     | UGURIA  | GENOVA    | 482,46  | 0,00   | 8.110,32  | 482,46                                | 0,00  |
| E341             | ISOLA DEL CANTONE            | UGURIA  | GENOVA    | 5.963,20  | 0,00   | 100.243,35  | 5.963,20                              | 5.963,20                                    |
| E488             | LAVAGNA                      | UGURIA  | GENOVA    | 63.915,95   | 744.540,00                                     | 1.074.447,54  | 63.915,95                             | 63.915,95                                   |
| E519             | LEVI                         | UGURIA  | GENOVA    | 8.231,80  | 0,00   | 138.379,17  | 8.231,80                              | 8.231,80                                    |
| E695             | LORSICA                      | UGURIA  | GENOVA    | 1.582,18  | 26.608,63                                      | 26.596,96   | 1.582,18                              | 0,00  |
| F737             | LUMARZO                      | UGURIA  | GENOVA    | 5.752,23  | 87.602,00                                      | 96.696,86   | 5.752,23                              | 5.752,23                                    |
| F020             | MASONE                       | UGURIA  | GENOVA    | 14.379,95   | 446.742,31                                     | 241.731,62  | 14.379,95                             | 0,00  |
| 0988             | MELE                         | UGURIA  | GENOVA    | 8.973,73  | 0,00   | 150.851,20  | 8.973,73                              | 8.973,73                                    |
| F173             | MEZZANEGO                    | UGURIA  | GENOVA    | 5.699,68  | 190.988,00                                     | 95.813,43   | 5.699,68                              | 0,00  |
| F202             | MIGNANEGO                    | UGURIA  | GENOVA    | 14.102,69   | 457.727,02                                     | 237.070,78  | 14.102,69                             | 0,00  |
| F256             | MDCONESI                     | UGURIA  | GENOVA    | 9.131,39  | 94.503,43                                      | 153.501,60  | 9.131,39                              | 9.131,39                                    |
| F254             | MONEGLIA                     | UGURIA  | GENOVA    | 12.732,06   | 250.409,00                                     | 214.029,94  | 12.732,06                             | 0,00  |
| F445             | MONTEBRUNO                   | UGURIA  | GENOVA    | 755,26  | 20.025,56                                      | 12.696,21   | 755,26                                | 0,00  |
| F682             | MONTGGIO                     | UGURIA  | GENOVA    | 7.683,65  | 57.000,00                                      | 129.164,63  | 7.683,65                              | 7.683,65                                    |
| F658             | NI                           | UGURIA  | GENOVA    | 8.192,88  | 124.131,52                                     | 137.724,96  | 8.192,88                              | 8.192,88                                    |
| F862             | NEIRONE                      | UGURIA  | GENOVA    | 2.983,26  | 40.242,19                                      | 50.149,61   | 2.983,26                              | 2.983,26                                    |
| G093             | ORERO                        | UGURIA  | GENOVA    | 1.739,82  | 15.084,43                                      | 29.246,95   | 1.648,36                              | 1.648,36                                    |
| G646             | PIEVE LIGURE                 | UGURIA  | GENOVA    | 9.793,53  | 225.110,52                                     | 164.632,33  | 9.793,53                              | 0,00  |
| G913             | PORTOFINO                    | UGURIA  | GENOVA    | 1.661,89  | 9.172,11                                       | 27.936,82   | 1.661,89                              | 1.661,89                                    |
| H073             | PROPATA                      | UGURIA  | GENOVA    | 506,50  | 2.700,00                                       | 8.514,36  | 506,50                                | 0,00  |
| H183             | RAPALLO                      | UGURIA  | GENOVA    | 160.287,65  | 4.198.395,58                                   | 2.694.486,74  | 160.287,65                            | 0,00  |
| H112             | RECCO                        | UGURIA  | GENOVA    | 45.945,91   | 1.145.509,44                                   | 772.365,45  | 45.945,91                             | 0,00  |
| H158             | REZZOAGLIO                   | UGURIA  | GENOVA    | 3.891,44  | 81.949,71                                      | 65.416,41   | 2.711,61                              | 0,00  |
| H136             | RONCO SCRIVIA                | UGURIA  | GENOVA    | 17.959,09   | 177.840,26                                     | 301.898,03  | 17.959,09                             | 17.959,09                                   |
| H546             | RONDANINA                    | UGURIA  | GENOVA    | 267,96  | 0,00   | 4.504,58  | 267,96                                | 0,00  |
| H581             | ROSSIGLIONE                  | UGURIA  | GENOVA    | 10.399,25   | 225.519,58                                     | 174.814,75  | 10.399,25                             | 0,00  |
| H599             | ROVEGNO                      | UGURIA  | GENOVA    | 2.212,94  | 0,00   | 37.200,15   | 2.212,94                              | 2.212,94                                    |
| H802             | SAN COLOMBANO CERTENOLI      | UGURIA  | GENOVA    | 10.130,24   | 51.592,41                                      | 170.292,59  | 9.503,49                              | 9.503,49                                    |
| I225             | SANTA MARGHERITA LIGURE      | UGURIA  | GENOVA    | 45.460,88   | 2.870.841,31                                   | 764.211,94  | 45.460,88                             | 0,00  |
| I368             | SANTO STEFANO D'AVETO        | UGURIA  | GENOVA    | 4.464,50  | 46.005,57                                      | 75.049,66   | 4.464,50                              | 4.464,50                                    |
| I346             | SANT'OLCESE                  | UGURIA  | GENOVA    | 23.201,50   | 712.371,26                                     | 390.024,59  | 23.201,50                             | 0,00  |
| I475             | SAVIGNONE                    | UGURIA  | GENOVA    | 11.607,99   | 316.880,12                                     | 195.133,95  | 11.607,99                             | 0,00  |
| I640             | SERRA RICCO                  | UGURIA  | GENOVA    | 29.658,87   | 957.438,75                                     | 498.575,13  | 29.658,87                             | 0,00  |
| I693             | SESTRI LEVANTE               | UGURIA  | GENOVA    | 93.481,07   | 2.870.772,17                                   | 1.571.446,70  | 93.481,07                             | 0,00  |
| I852             | SORI                         | UGURIA  | GENOVA    | 17.421,23   | 1.032.499,34                                   | 292.856,44  | 17.421,23                             | 0,00  |
| I_67             | TIGLIETO                     | UGURIA  | GENOVA    | 2.053,34  | 63.751,65                                      | 34.517,23   | 1.998,61                              | 0,00  |
| I298             | TORRIGLIA                    | UGURIA  | GENOVA    | 8.253,06  | 85.736,86                                      | 138.736,60  | 8.253,06                              | 8.253,06                                    |
| I416             | TROIGNA                      | UGURIA  | GENOVA    | 1.915,69  | 0,00   | 32.209,30   | 1.811,74                              | 1.811,74                                    |
| I507             | USCO                         | UGURIA  | GENOVA    | 8.202,27  | 56.229,86                                      | 137.882,79  | 8.202,27                              | 8.202,27                                    |
| I546             | VALBREVENNA                  | UGURIA  | GENOVA    | 2.684,85  | 9.500,00                                       | 45.133,20   | 2.063,73                              | 2.063,73                                    |
| M105             | VOBBIA                       | UGURIA  | GENOVA    | 1.479,88  | 21.756,78                                      | 24.877,18   | 1.479,88                              | 1.479,88                                    |
| M182             | ZIAGLI                       | UGURIA  | GENOVA    | 9.260,32  | 216.397,24                                     | 155.668,97  | 9.260,32                              | 0,00  |
| A111             | AIROLE                       | UGURIA  | IMPERIA   | 1.454,47  | 3.500,00                                       | 24.450,06   | 1.454,47                              | 1.454,47                                    |
| A338             | APRICALE                     | UGURIA  | IMPERIA   | 2.127,59  | 0,00   | 35.765,50   | 2.127,59                              | 2.127,59                                    |
| A344             | AQUILA D'ARROSCIA            | UGURIA  | IMPERIA   | 569,80  | 0,00   | 9.578,51  | 569,80                                | 0,00  |
| A418             | ARMO                         | UGURIA  | IMPERIA   | 384,20  | 2.287,27                                       | 6.458,59  | 384,20                                | 0,00  |
| A499             | AURIGO                       | UGURIA  | IMPERIA   | 1.178,31  | 0,00   | 19.807,69   | 1.110,69                              | 1.110,69                                    |
| A536             | BADALUCCO                    | UGURIA  | IMPERIA   | 4.199,66  | 32.970,03                                      | 70.597,72   | 4.199,66                              | 4.199,66                                    |
| A581             | BAJARDO                      | UGURIA  | IMPERIA   | 1.388,93  | 0,00   | 23.348,38   | 1.388,93                              | 1.388,93                                    |
| A984             | BORDIGHERA                   | UGURIA  | IMPERIA   | 54.258,21   | 827.337,23                                     | 912.097,87  | 54.258,21                             | 54.258,21                                   |
| A993             | BORGHETTO D'ARROSCIA         | UGURIA  | IMPERIA   | 1.608,23  | 0,00   | 27.034,84   | 1.608,23                              | 1.608,23                                    |
| B020             | BORGOMARO                    | UGURIA  | IMPERIA   | 3.158,40  | 32.321,71                                      | 53.093,72   | 3.158,40                              | 3.158,40                                    |
| B559             | CAMPOROSSO                   | UGURIA  | IMPERIA   | 23.190,10   | 786.006,06                                     | 389.832,98  | 23.190,10                             | 0,00  |
| B734             | CARAVONICA                   | UGURIA  | IMPERIA   | 987,75  | 6.285,22                                       | 16.604,43   | 987,75                                | 0,00  |
| C110             | CASTEL VITTORIO              | UGURIA  | IMPERIA   | 1.234,86  | 11.577,54                                      | 20.758,39   | 1.100,97                              | 1.100,97                                    |
| C143             | CASTELLARO                   | UGURIA  | IMPERIA   | 3.639,48  | 50.124,74                                      | 61.180,85   | 3.639,48                              | 3.639,48                                    |



| Codice catastale | Denominazione             | Regione | Provincia | Incremento dotazione F.S.C. 2022 di 254,923 mln, sviluppo servizi sociali; art. 1, comma 449, lettera d) quinquies, L. 232 del 2016 (A) | Spesa ai fini dei fabbisogni standard 2017 (B) | Fabbisogno standard monetario per la funzione sociale 2022 2024 (C) | Risorse aggiuntive effettive 2022 (D) | Risorse aggiuntive da rendicontare 2022 (E) |
|------------------|---------------------------|---------|-----------|---|--|---|---------------------------------------|---|
| C511             | CERIANA                   | UGURIA  | IMPERIA   | 4.587,39  | 101.561,02                                     | 77.115,42   | 4.587,39                              | 0,00  |
| C559             | CERVO                     | UGURIA  | IMPERIA   | 5.094,14  | 88.780,00                                      | 85.634,08   | 5.094,14                              | 0,00  |
| C578             | CESIO                     | UGURIA  | IMPERIA   | 917,78  | 0,00   | 15.428,19   | 917,78                                | 0,00  |
| C657             | CHIUSANICO                | UGURIA  | IMPERIA   | 1.989,69  | 37.160,57                                      | 33.447,33   | 1.989,69                              | 0,00  |
| C660             | CHIUSAVECCHIA             | UGURIA  | IMPERIA   | 1.616,37  | 8.830,09                                       | 27.171,66   | 1.606,82                              | 1.606,82                                    |
| C718             | CIPRESSA                  | UGURIA  | IMPERIA   | 4.905,27  | 46.528,48                                      | 82.459,09   | 4.905,27                              | 4.905,27                                    |
| C755             | CIVEZZA                   | UGURIA  | IMPERIA   | 1.776,44  | 21.526,00                                      | 29.862,53   | 622,42                                | 0,00  |
| D087             | COSIO D'AROSCIA           | UGURIA  | IMPERIA   | 787,27  | 5.683,00                                       | 13.234,33   | 736,54                                | 0,00  |
| D114             | COSTARAINERA              | UGURIA  | IMPERIA   | 2.659,91  | 44.317,27                                      | 44.713,89   | 2.659,91                              | 0,00  |
| D293             | DIANO ARENTINO            | UGURIA  | IMPERIA   | 2.217,33  | 0,00   | 37.273,96   | 2.092,51                              | 2.092,51                                    |
| D296             | DIANO CASTELLO            | UGURIA  | IMPERIA   | 7.403,94  | 97.451,68                                      | 124.462,65  | 7.183,68                              | 7.183,68                                    |
| D297             | DIANO MARINA              | UGURIA  | IMPERIA   | 31.738,32   | 756.745,96                                     | 533.531,41  | 31.738,32                             | 0,00  |
| D298             | DIANO SAN PIETRO          | UGURIA  | IMPERIA   | 3.798,51  | 61.041,47                                      | 63.854,17   | 3.798,51                              | 2.812,70                                    |
| D318             | DOLCEACQUA                | UGURIA  | IMPERIA   | 7.763,97  | 60.753,97                                      | 130.514,88  | 7.763,97                              | 5.140,87                                    |
| D319             | DOLCEDO                   | UGURIA  | IMPERIA   | 5.140,87  | 0,00   | 86.419,64   | 5.140,87                              | 0,00  |
| E290             | IMPERIA                   | UGURIA  | IMPERIA   | 234.250,75  | 4.127.759,51                                   | 3.937.830,23  | 234.250,75                            | 5.140,87                                    |
| E346             | ISOLABONA                 | UGURIA  | IMPERIA   | 2.226,79  | 0,00   | 37.433,10   | 2.076,53                              | 2.076,53                                    |
| F719             | LUCINASCO                 | UGURIA  | IMPERIA   | 1.001,04  | 7.735,03                                       | 16.827,87   | 1.001,04                              | 1.001,04                                    |
| F123             | MENDACIA                  | UGURIA  | IMPERIA   | 730,10  | 0,00   | 12.273,18   | 730,10                                | 0,00  |
| F290             | MOLINI DI TRIORA          | UGURIA  | IMPERIA   | 2.349,80  | 26.054,64                                      | 39.500,84   | 2.349,80                              | 2.349,80                                    |
| M387             | MONTEALTO CARPASIO        | UGURIA  | IMPERIA   | 1.856,91  | 24.293,53                                      | 31.215,33   | 1.856,91                              | 1.856,91                                    |
| F528             | MONTEGROSSO PIAN LATTE    | UGURIA  | IMPERIA   | 466,88  | 0,00   | 7.848,41  | 301,70                                | 0,00  |
| G041             | OLIVETTA SAN MICHELE      | UGURIA  | IMPERIA   | 713,03  | 1.400,00                                       | 11.986,33   | 713,03                                | 0,00  |
| G164             | OSPEDALETTI               | UGURIA  | IMPERIA   | 14.978,32   | 254.623,54                                     | 251.790,43  | 14.978,32                             | 0,00  |
| G454             | PERINALDO                 | UGURIA  | IMPERIA   | 3.081,81  | 104.780,00                                     | 51.806,15   | 3.081,81                              | 0,00  |
| G607             | PIETRABRUNA               | UGURIA  | IMPERIA   | 1.683,09  | 12.575,00                                      | 28.293,36   | 1.683,09                              | 1.683,09                                    |
| G632             | PIEVE DI TICO             | UGURIA  | IMPERIA   | 5.501,45  | 15.638,00                                      | 92.481,20   | 5.501,45                              | 5.501,45                                    |
| G660             | PIGNA                     | UGURIA  | IMPERIA   | 2.951,75  | 538.080,11                                     | 49.619,85   | 2.613,36                              | 0,00  |
| G814             | POMPEIANA                 | UGURIA  | IMPERIA   | 2.589,86  | 0,00   | 43.536,46   | 2.589,86                              | 2.589,86                                    |
| G840             | PONTEPASSIO               | UGURIA  | IMPERIA   | 7.922,32  | 119.209,39                                     | 123.344,92  | 7.922,32                              | 7.922,32                                    |
| G890             | PORNASSIO                 | UGURIA  | IMPERIA   | 2.533,63  | 0,00   | 42.591,16   | 2.533,63                              | 2.533,63                                    |
| H027             | PRELA                     | UGURIA  | IMPERIA   | 1.787,88  | 21.038,21                                      | 30.054,85   | 1.787,88                              | 1.787,88                                    |
| H160             | RAINZO                    | UGURIA  | IMPERIA   | 1.881,08  | 5.829,01                                       | 31.621,56   | 1.881,08                              | 1.881,08                                    |
| H257             | REZZO                     | UGURIA  | IMPERIA   | 1.158,95  | 8.276,55                                       | 19.482,35   | 1.158,95                              | 1.158,95                                    |
| H328             | RIVA LIGURE               | UGURIA  | IMPERIA   | 13.177,09   | 138.310,26                                     | 221.511,18  | 13.177,09                             | 13.177,09                                   |
| H460             | ROCCETTA NERVINA          | UGURIA  | IMPERIA   | 908,02  | 0,00   | 15.264,11   | 908,02                                | 0,00  |
| H763             | SAN BARTOLOMEO AL MARE    | UGURIA  | IMPERIA   | 14.140,45   | 0,00   | 237.705,53  | 14.140,45                             | 14.140,45                                   |
| H780             | SAN BIAGIO DELLA CIMA     | UGURIA  | IMPERIA   | 3.980,64  | 57.107,00                                      | 66.915,89   | 3.785,94                              | 3.785,94                                    |
| H957             | SAN LORENZO AL MARE       | UGURIA  | IMPERIA   | 5.495,14  | 86.182,65                                      | 92.375,07   | 5.495,14                              | 5.495,14                                    |
| I138             | SANREMO                   | UGURIA  | IMPERIA   | 300.508,10  | 8.834.709,46                                   | 5.051.637,51  | 300.508,10                            | 0,00  |
| I365             | SANTO STEFANO AL MARE     | UGURIA  | IMPERIA   | 8.829,69  | 382.056,34                                     | 148.429,90  | 8.829,69                              | 0,00  |
| I556             | SEBORGIA                  | UGURIA  | IMPERIA   | 1.116,49  | 500,00   | 18.768,59   | 1.116,49                              | 1.116,49                                    |
| I796             | SOLDANO                   | UGURIA  | IMPERIA   | 2.694,47  | 0,00   | 45.294,99   | 2.694,47                              | 2.694,47                                    |
| I024             | TAGGIA                    | UGURIA  | IMPERIA   | 70.935,38   | 1.180.909,38                                   | 1.192.446,55  | 70.935,38                             | 11.537,17                                   |
| I146             | TERZORIO                  | UGURIA  | IMPERIA   | 685,24  | 3.575,88                                       | 11.519,06   | 685,24                                | 0,00  |
| I430             | TRIORA                    | UGURIA  | IMPERIA   | 1.269,18  | 2.200,00                                       | 21.335,27   | 1.269,18                              | 1.269,18                                    |
| I596             | VALLEBONA                 | UGURIA  | IMPERIA   | 4.093,61  | 50.811,55                                      | 68.814,93   | 3.767,08                              | 3.767,08                                    |
| I599             | VALLECROSCIA              | UGURIA  | IMPERIA   | 35.833,72   | 856.339,08                                     | 602.376,39  | 35.833,72                             | 0,00  |
| I693             | VASIA                     | UGURIA  | IMPERIA   | 1.543,47  | 11.716,37                                      | 25.946,24   | 1.543,47                              | 1.543,47                                    |
| I741             | VENTIMIGLIA               | UGURIA  | IMPERIA   | 130.512,14  | 3.831.629,51                                   | 2.193.950,83  | 130.512,14                            | 0,00  |
| I809             | VESSALICO                 | UGURIA  | IMPERIA   | 993,49  | 2.671,66                                       | 16.700,83   | 993,49                                | 0,00  |
| I943             | VILLA FARALDI             | UGURIA  | IMPERIA   | 1.511,12  | 6.500,00                                       | 25.402,39   | 1.511,12                              | 1.511,12                                    |
| A261             | AMEGLIA                   | UGURIA  | LA SPEZIA | 18.492,81   | 394.307,87                                     | 310.870,09  | 18.492,81                             | 0,00  |
| A373             | ARCOLA                    | UGURIA  | LA SPEZIA | 44.487,21   | 937.544,31                                     | 747.844,30  | 44.487,21                             | 0,00  |
| A836             | BEVERINO                  | UGURIA  | LA SPEZIA | 8.521,89  | 282.767,68                                     | 143.255,65  | 8.521,89                              | 0,00  |
| A932             | BOLANO                    | UGURIA  | LA SPEZIA | 29.494,23   | 930.830,00                                     | 495.807,28  | 29.494,23                             | 0,00  |
| A961             | BONASSOLA                 | UGURIA  | LA SPEZIA | 3.627,92  | 0,00   | 60.986,55   | 3.627,39                              | 3.627,39                                    |
| A992             | BORGNETTO DI VARA         | UGURIA  | LA SPEZIA | 3.390,23  | 58.928,45                                      | 56.990,90   | 3.381,54                              | 0,00  |
| B214             | BRUGNATO                  | UGURIA  | LA SPEZIA | 4.552,96  | 53.674,16                                      | 76.536,70   | 4.294,72                              | 4.294,72                                    |
| B410             | CAUCE AL CORNOVIGLIO      | UGURIA  | LA SPEZIA | 4.377,85  | 60.002,64                                      | 73.593,02   | 4.377,85                              | 4.377,85                                    |
| B838             | CARRO                     | UGURIA  | LA SPEZIA | 2.146,38  | 17.500,00                                      | 36.081,34   | 2.146,38                              | 2.146,38                                    |
| B839             | CARRODANO                 | UGURIA  | LA SPEZIA | 1.852,84  | 0,00   | 31.146,86   | 1.852,84                              | 1.852,84                                    |
| C240             | CASTELNUOVO MAGRA         | UGURIA  | LA SPEZIA | 33.183,88   | 555.027,58                                     | 557.831,72  | 33.183,88                             | 2.804,14                                    |
| C265             | DEIVA MARINA              | UGURIA  | LA SPEZIA | 5.668,54  | 114.873,80                                     | 95.290,02   | 5.668,54                              | 0,00  |
| D655             | FOLLO                     | UGURIA  | LA SPEZIA | 25.357,31   | 119.700,00                                     | 426.264,55  | 25.357,31                             | 25.357,31                                   |
| D758             | FRAMURA                   | UGURIA  | LA SPEZIA | 2.704,22  | 47.084,30                                      | 45.458,79   | 2.704,22                              | 0,00  |
| E463             | LA SPEZIA                 | UGURIA  | LA SPEZIA | 570.791,19  | 14.770.257,90                                  | 9.595.182,85  | 570.791,19                            | 0,00  |
| E542             | LERICI                    | UGURIA  | LA SPEZIA | 48.777,36   | 1.475.212,46                                   | 819.963,09  | 48.777,36                             | 0,00  |
| E560             | LEVANTO                   | UGURIA  | LA SPEZIA | 25.526,29   | 645.900,29                                     | 429.105,07  | 25.526,29                             | 0,00  |
| G143             | LUNI                      | UGURIA  | LA SPEZIA | 31.542,30   | 690.604,90                                     | 530.236,19  | 31.542,30                             | 0,00  |
| E842             | MAISSANA                  | UGURIA  | LA SPEZIA | 2.234,97  | 0,00   | 37.570,62   | 2.234,97                              | 2.234,97                                    |
| F609             | MONTEROSSO AL MARE        | UGURIA  | LA SPEZIA | 6.315,22  | 215.410,96                                     | 106.160,89  | 6.315,22                              | 0,00  |
| G664             | PIGNONE                   | UGURIA  | LA SPEZIA | 1.955,95  | 10.047,82                                      | 32.880,12   | 1.955,95                              | 1.955,95                                    |
| G925             | PORTOFENERE               | UGURIA  | LA SPEZIA | 15.196,72   | 400.932,03                                     | 255.461,78  | 15.196,72                             | 0,00  |
| H275             | RICCÒ DEL GOLFO DI SPEZIA | UGURIA  | LA SPEZIA | 13.502,34   | 0,00   | 226.978,70  | 13.502,34                             | 13.502,34                                   |
| H304             | RIOMAGGIORE               | UGURIA  | LA SPEZIA | 6.695,35  | 0,00   | 112.551,01  | 6.695,35                              | 6.695,35                                    |
| H461             | ROCCETTA DI VARA          | UGURIA  | LA SPEZIA | 2.704,26  | 34.848,25                                      | 45.459,51   | 2.704,26                              | 2.704,26                                    |
| H663             | SANTO STEFANO DI MAGRA    | UGURIA  | LA SPEZIA | 38.399,67   | 487.180,85                                     | 645.510,68  | 38.399,67                             | 38.399,67                                   |
| I449             | SARZANA                   | UGURIA  | LA SPEZIA | 114.742,95  | 1.967.056,25                                   | 1.928.865,70  | 114.742,95                            | 0,00  |
| E070             | SESTA GODANO              | UGURIA  | LA SPEZIA | 5.991,69  | 0,00   | 100.722,22  | 5.991,69                              | 5.991,69                                    |
| E681             | VARESE LIGURE             | UGURIA  | LA SPEZIA | 7.937,53  | 84.683,53                                      | 133.432,40  | 7.937,53                              | 7.937,53                                    |
| L774             | VERNAZZA                  | UGURIA  | LA SPEZIA | 3.631,98  | 53.247,24                                      | 61.054,67   | 3.631,98                              | 3.631,98                                    |
| L819             | VEZZANO LIGURE            | UGURIA  | LA SPEZIA | 29.406,84   | 319.343,54                                     | 494.338,43  | 29.406,84                             | 29.406,84                                   |
| M177             | ZIGNAGO                   | UGURIA  | LA SPEZIA | 1.699,71  | 25.784,71                                      | 28.572,66   | 1.699,71                              | 1.699,71                                    |
| A122             | ALASSIO                   | UGURIA  | SAVONA    | 58.755,53   | 1.805.417,36                                   | 987.699,26  | 58.755,53                             | 0,00  |
| A145             | ALBENGA                   | UGURIA  | SAVONA    | 128.796,95  | 2.918.162,12                                   | 2.165.118,00  | 128.796,95                            | 0,00  |
| A166             | ALBISOLA SUPERIORE        | UGURIA  | SAVONA    | 47.237,42   | 1.933.897,21                                   | 794.076,21  | 47.237,42                             | 0,00  |
| A165             | ALBISOLA MARINA           | UGURIA  | SAVONA    | 26.945,14   | 725.112,47                                     | 452.956,46  | 26.945,14                             | 0,00  |
| A226             | ALTARE                    | UGURIA  | SAVONA    | 8.267,91  | 85.256,54                                      | 138.986,20  | 8.267,91                              | 8.267,91                                    |
| A278             | ANDORA                    | UGURIA  | SAVONA    | 33.506,79   | 460.070,68                                     | 563.259,89  | 33.506,79                             | 33.506,79                                   |
| A422             | ARNASCO                   | UGURIA  | SAVONA    | 2.059,52  | 30.508,92                                      | 34.621,12   | 2.059,52                              | 2.059,52                                    |
| A593             | BALESTRINO                | UGURIA  | SAVONA    | 1.638,58  | 6.900,00                                       | 27.545,14   | 1.406,36                              | 1.406,36                                    |
| A647             | BARD NETO                 | UGURIA  | SAVONA    | 2.483,89  | 26.547,51                                      | 41.754,92   | 2.302,92                              | 2.302,92                                    |
| A796             | BERGEGGI                  | UGURIA  | SAVONA    | 4.309,35  | 135.685,89                                     | 72.441,62   | 4.309,35                              | 0,00  |
| A931             | BOISSANO                  | UGURIA  | SAVONA    | 7.885,41  | 70.195,20                                      | 132.556,20  | 7.885,41                              | 7.885,41                                    |
| A999             | BORGNETTO SANTO SPIRITO   | UGURIA  | SAVONA    | 24.819,62   | 906.535,46                                     | 417.225,81  | 24.819,62                             | 0,00  |
| B005             | BORGIO VEREZZI            | UGURIA  | SAVONA    | 9.502,04  | 168.883,78                                     | 159.732,32  | 9.502,04                              | 0,00  |
| B048             | BORMIDA                   | UGURIA  | SAVONA    | 1.332,48  | 20.285,42                                      | 22.399,41   | 1.332,48                              | 1.332,48                                    |
| B369             | CAIRO MONTENOTTE          | UGURIA  | SAVONA    | 59.208,56   | 1.523.984,37                                   | 995.314,84  | 59.208,56                             | 0,00  |



| Codice catastale | Denominazione                  | Regione   | Provincia | Incremento dotazione F.S.C. 2022 di 254,923 mln, sviluppo servizi sociali; art. 1, comma 449, lettera d quinquies, L. 232 del 2016 (A) | Spesa ai fini dei fabbisogni standard 2017 (B) | Fabbisogno standard monetario per la funzione sociale 2022 2024 (C) | Risorse aggiuntive effettive 2022 (D) | Risorse aggiuntive da rendicontare 2022 (E) |
|------------------|--------------------------------|-----------|-----------|--|--|---|---------------------------------------|---|
| 8409             | CALICE LIGURE                  | UGURIA    | SAVONA    | 6.237,90   | 88.019,10                                      | 104.861,09  | 6.237,90                              | 6.237,90                                    |
| 8416             | CALIZZANO                      | UGURIA    | SAVONA    | 5.769,25   | 98.285,00                                      | 96.982,86   | 5.769,25                              | 0,00  |
| 8748             | CARCARE                        | UGURIA    | SAVONA    | 25.163,47  | 566.024,39                                     | 423.005,93  | 25.163,47                             | 0,00  |
| 8927             | CASANOVA LERRONE               | UGURIA    | SAVONA    | 2.590,07   | 14.000,00                                      | 43.539,92   | 2.590,07                              | 2.590,07                                    |
| 0263             | CASTELBIANCO                   | UGURIA    | SAVONA    | 908,71   | 7.375,64                                       | 15.275,77   | 908,71                                | 0,00  |
| 0276             | CASTELVECCHIO DI ROCCA BARBENA | UGURIA    | SAVONA    | 560,62   | 3.704,00                                       | 9.424,16  | 560,62                                | 0,00  |
| 0443             | CELLE LIGURE                   | UGURIA    | SAVONA    | 24.288,69  | 472.666,02                                     | 408.300,61  | 24.288,69                             | 0,00  |
| 0463             | CENIGIO                        | UGURIA    | SAVONA    | 14.197,76  | 129.677,04                                     | 238.668,96  | 14.197,76                             | 14.197,76                                   |
| 0510             | CERIALE                        | UGURIA    | SAVONA    | 26.240,04  | 466.593,55                                     | 441.103,52  | 26.240,04                             | 0,00  |
| 0729             | CISANO SUL NEVA                | UGURIA    | SAVONA    | 6.898,73   | 117.492,83                                     | 115.969,81  | 6.898,73                              | 0,00  |
| 0095             | COSSERIA                       | UGURIA    | SAVONA    | 3.534,24   | 18.651,07                                      | 59.411,77   | 3.534,24                              | 3.534,24                                    |
| 0264             | DEGO                           | UGURIA    | SAVONA    | 7.349,29   | 62.835,48                                      | 123.543,90  | 7.349,29                              | 7.349,29                                    |
| 0424             | ERLI                           | UGURIA    | SAVONA    | 843,85   | 4.655,00                                       | 14.185,40   | 843,85                                | 0,00  |
| 0600             | FINALE LIGURE                  | UGURIA    | SAVONA    | 59.400,52  | 2.330.989,81                                   | 998.541,70  | 59.400,52                             | 0,00  |
| 0927             | GARLENDIA                      | UGURIA    | SAVONA    | 3.810,20   | 0,00   | 64.050,66   | 3.810,20                              | 3.810,20                                    |
| 0064             | GIUSTINICE                     | UGURIA    | SAVONA    | 3.153,92   | 0,00   | 53.018,46   | 3.153,92                              | 3.153,92                                    |
| 0066             | GIUSVALLA                      | UGURIA    | SAVONA    | 1.600,47   | 12.002,00                                      | 26.904,35   | 1.600,47                              | 1.600,47                                    |
| 0144             | LAIUGUEGLIA                    | UGURIA    | SAVONA    | 8.146,41   | 608.219,08                                     | 136.943,77  | 8.146,41                              | 0,00  |
| 0032             | LOANO                          | UGURIA    | SAVONA    | 56.614,85  | 2.159.830,72                                   | 951.713,74  | 56.614,85                             | 0,00  |
| 0816             | MAGLIOLO                       | UGURIA    | SAVONA    | 3.016,03   | 10.341,37                                      | 50.700,43   | 3.016,03                              | 3.016,03                                    |
| 0860             | MALLARE                        | UGURIA    | SAVONA    | 4.150,91   | 25.414,26                                      | 69.778,16   | 4.150,91                              | 4.150,91                                    |
| 0046             | MASSIMINO                      | UGURIA    | SAVONA    | 405,79   | 346,43   | 6.821,50  | 373,74                                | 0,00  |
| 0713             | MILLESIMO                      | UGURIA    | SAVONA    | 14.276,60  | 1.212.351,25                                   | 239.994,29  | 14.276,60                             | 0,00  |
| 0226             | MIDGLIA                        | UGURIA    | SAVONA    | 1.755,52   | 24.578,00                                      | 29.510,89   | 1.659,31                              | 1.659,31                                    |
| 0813             | MURIALDO                       | UGURIA    | SAVONA    | 2.954,40   | 15.952,11                                      | 49.664,37   | 2.954,40                              | 2.954,40                                    |
| 0847             | NASINO                         | UGURIA    | SAVONA    | 772,26   | 4.885,36                                       | 12.981,97   | 772,26                                | 0,00  |
| 0926             | NOLI                           | UGURIA    | SAVONA    | 10.868,29  | 303.863,01                                     | 182.699,40  | 10.868,29                             | 0,00  |
| 0076             | ONZO                           | UGURIA    | SAVONA    | 804,82   | 5.000,00                                       | 13.529,24   | 804,82                                | 0,00  |
| 0522             | ORCO FEGLIUNO                  | UGURIA    | SAVONA    | 2.892,94   | 44.906,01                                      | 48.631,19   | 2.407,37                              | 2.407,37                                    |
| 0144             | ORTOVERO                       | UGURIA    | SAVONA    | 5.199,19   | 32.034,98                                      | 87.399,98   | 5.199,19                              | 5.199,19                                    |
| 0155             | OSIGLIA                        | UGURIA    | SAVONA    | 1.674,34   | 40.650,65                                      | 28.146,17   | 1.674,34                              | 0,00  |
| 0281             | PALLARE                        | UGURIA    | SAVONA    | 3.119,61   | 86.039,53                                      | 52.441,71   | 3.119,61                              | 0,00  |
| 0542             | PIANA CRIVIA                   | UGURIA    | SAVONA    | 2.831,92   | 11.554,62                                      | 47.605,48   | 2.831,92                              | 2.831,92                                    |
| 0605             | PIETRA LIGURE                  | UGURIA    | SAVONA    | 42.856,29  | 1.963.621,71                                   | 720.427,92  | 42.856,29                             | 0,00  |
| 0741             | PLODIO                         | UGURIA    | SAVONA    | 1.895,20   | 12.054,57                                      | 31.858,90   | 1.770,43                              | 1.770,43                                    |
| 0866             | PONTINVREA                     | UGURIA    | SAVONA    | 2.687,59   | 4.853,02                                       | 45.179,32   | 2.185,06                              | 2.185,06                                    |
| 0126             | QUILIANO                       | UGURIA    | SAVONA    | 30.814,24  | 552.174,23                                     | 517.997,30  | 30.814,24                             | 0,00  |
| 0166             | RIALTO                         | UGURIA    | SAVONA    | 1.815,11   | 17.428,56                                      | 30.512,51   | 1.672,72                              | 1.672,72                                    |
| 0452             | ROCCAIGNALE                    | UGURIA    | SAVONA    | 2.461,91   | 11.853,86                                      | 41.385,47   | 2.366,54                              | 2.366,54                                    |
| 0453             | SASSELLO                       | UGURIA    | SAVONA    | 7.026,47   | 277.442,95                                     | 118.117,25  | 7.026,47                              | 0,00  |
| 0480             | SAVONA                         | UGURIA    | SAVONA    | 337.120,35   | 6.591.451,95                                   | 5.667.101,09  | 337.120,35                            | 0,00  |
| 0926             | SPOTORNO                       | UGURIA    | SAVONA    | 16.839,74  | 505.502,45                                     | 283.081,37  | 16.839,74                             | 0,00  |
| 0946             | STELLA                         | UGURIA    | SAVONA    | 9.054,06   | 372.256,48                                     | 152.201,71  | 9.054,06                              | 0,00  |
| 0947             | STELLANELLO                    | UGURIA    | SAVONA    | 2.666,42   | 38.276,26                                      | 44.823,41   | 2.666,42                              | 2.666,42                                    |
| 0152             | TESTICO                        | UGURIA    | SAVONA    | 657,02   | 9.367,98                                       | 11.044,71   | 657,02                                | 0,00  |
| 0190             | TOIRANO                        | UGURIA    | SAVONA    | 8.428,93   | 70.232,44                                      | 141.693,09  | 8.428,93                              | 8.428,93                                    |
| 0135             | TOVO SAN GIACOMO               | UGURIA    | SAVONA    | 7.536,40   | 22.293,02                                      | 126.689,23  | 7.170,41                              | 7.170,41                                    |
| 0499             | URBE                           | UGURIA    | SAVONA    | 3.042,29   | 54.756,70                                      | 51.141,87   | 3.042,29                              | 0,00  |
| 0538             | VADO LIGURE                    | UGURIA    | SAVONA    | 40.887,05  | 1.434.943,87                                   | 687.324,37  | 40.887,05                             | 0,00  |
| 0675             | VARAZZE                        | UGURIA    | SAVONA    | 64.206,82  | 1.546.735,20                                   | 1.079.337,30  | 64.206,82                             | 0,00  |
| 0730             | VENDONE                        | UGURIA    | SAVONA    | 1.268,10   | 13.472,00                                      | 21.317,10   | 1.268,10                              | 1.268,10                                    |
| 0823             | VEZZI PORTIO                   | UGURIA    | SAVONA    | 2.499,78   | 0,00   | 42.022,15   | 2.499,78                              | 2.499,78                                    |
| 0975             | VILLANOVA D'ALBENGA            | UGURIA    | SAVONA    | 7.677,87   | 246.606,21                                     | 129.067,47  | 7.423,25                              | 0,00  |
| 0197             | ZICCAROLO                      | UGURIA    | SAVONA    | 1.011,89   | 8.993,86                                       | 17.010,12   | 1.011,89                              | 1.011,89                                    |
| 0057             | ADRARA SAN MARTINO             | LOMBARDIA | BERGAMO   | 6.803,85   | 137.538,62                                     | 114.374,82  | 5.792,06                              | 0,00  |
| 0058             | ADRARA SAN ROCCO               | LOMBARDIA | BERGAMO   | 2.342,45   | 27.373,05                                      | 39.377,42   | 881,47                                | 0,00  |
| 0129             | ALBANO SANT'ALESSANDRO         | LOMBARDIA | BERGAMO   | 29.647,11  | 918.738,00                                     | 498.377,35  | 17.401,91                             | 0,00  |
| 0163             | ALBINO                         | LOMBARDIA | BERGAMO   | 64.848,66  | 1.955.434,83                                   | 1.090.126,76  | 3.328,33                              | 0,00  |
| 0193             | ALGUA                          | LOMBARDIA | BERGAMO   | 1.677,94   | 39.995,99                                      | 28.206,75   | 0,00                                  | 0,00  |
| 0124             | ALME                           | LOMBARDIA | BERGAMO   | 22.438,77  | 349.658,97                                     | 377.202,89  | 16.554,64                             | 16.554,64                                   |
| 0216             | ALMENNO SAN BARTOLOMEO         | LOMBARDIA | BERGAMO   | 22.524,62  | 922.701,20                                     | 378.646,07  | 20.288,15                             | 0,00  |
| 0217             | ALMENNO SAN SALVATORE          | LOMBARDIA | BERGAMO   | 20.761,84  | 306.744,14                                     | 349.013,12  | 12.812,90                             | 12.812,90                                   |
| 0246             | ALZANO LOMBARDO                | LOMBARDIA | BERGAMO   | 49.958,04  | 1.081.545,71                                   | 839.810,60  | 10.285,91                             | 0,00  |
| 0259             | AMBIVERE                       | LOMBARDIA | BERGAMO   | 6.782,03   | 103.707,59                                     | 114.008,02  | 2.835,59                              | 2.835,59                                    |
| 0304             | ANTEGNATE                      | LOMBARDIA | BERGAMO   | 10.342,06  | 175.036,50                                     | 173.853,30  | 6.418,22                              | 0,00  |
| 0365             | ARCENE                         | LOMBARDIA | BERGAMO   | 15.845,74  | 381.201,02                                     | 266.372,03  | 8.057,49                              | 0,00  |
| 0383             | ARDESIO                        | LOMBARDIA | BERGAMO   | 12.957,14  | 242.546,88                                     | 217.813,74  | 11.779,20                             | 0,00  |
| 0440             | ARZAGO D'ADDA                  | LOMBARDIA | BERGAMO   | 7.847,01   | 153.940,03                                     | 131.910,74  | 1.184,05                              | 0,00  |
| 0511             | AVERARA                        | LOMBARDIA | BERGAMO   | 628,50   | 11.731,61                                      | 10.565,22   | 38,12                                 | 0,00  |
| 0517             | AVIATICO                       | LOMBARDIA | BERGAMO   | 1.616,75   | 44.177,38                                      | 27.178,10   | 0,00                                  | 0,00  |
| 0528             | AZZANO SAN PAOLO               | LOMBARDIA | BERGAMO   | 29.464,50  | 992.726,34                                     | 495.307,71  | 20.060,74                             | 0,00  |
| 0533             | AZZONE                         | LOMBARDIA | BERGAMO   | 1.303,46   | 48.198,92                                      | 21.911,58   | 1.203,12                              | 0,00  |
| 0557             | BAGNATICA                      | LOMBARDIA | BERGAMO   | 12.755,41  | 378.648,34                                     | 214.422,60  | 12.755,41                             | 0,00  |
| 0631             | BARBATA                        | LOMBARDIA | BERGAMO   | 1.737,07   | 22.464,26                                      | 29.200,64   | 1.737,07                              | 1.737,07                                    |
| 0664             | BARIANO                        | LOMBARDIA | BERGAMO   | 13.879,08  | 183.273,65                                     | 233.311,82  | 7.065,74                              | 7.065,74                                    |
| 0684             | BARZANA                        | LOMBARDIA | BERGAMO   | 4.529,86   | 92.024,67                                      | 76.148,44   | 2.892,69                              | 0,00  |
| 0732             | BEDULITA                       | LOMBARDIA | BERGAMO   | 1.994,67   | 57.590,33                                      | 33.530,97   | 0,00                                  | 0,00  |
| 0786             | BERBENNO                       | LOMBARDIA | BERGAMO   | 7.555,31   | 95.759,04                                      | 127.007,14  | 0,00                                  | 0,00  |
| 0794             | BERGAMO                        | LOMBARDIA | BERGAMO   | 809.674,60   | 17.315.760,09                                  | 13.610.889,50   | 809.674,60                            | 0,00  |
| 0815             | BERZO SAN FERMO                | LOMBARDIA | BERGAMO   | 4.054,11   | 48.903,39                                      | 68.150,82   | 1.556,36                              | 1.556,36                                    |
| 0846             | BIANZANO                       | LOMBARDIA | BERGAMO   | 1.726,31   | 31.630,00                                      | 29.019,82   | 578,51                                | 0,00  |
| 0903             | BIELLE                         | LOMBARDIA | BERGAMO   | 184,13   | 4.184,75                                       | 3.095,35  | 0,00                                  | 0,00  |
| 0937             | BOLGARE                        | LOMBARDIA | BERGAMO   | 19.771,78  | 876.019,55                                     | 332.370,01  | 18.125,35                             | 0,00  |
| 0950             | BOLTERE                        | LOMBARDIA | BERGAMO   | 19.392,00  | 316.608,55                                     | 325.985,78  | 13.129,20                             | 9.377,23                                    |
| 0963             | BONATE SOPRA                   | LOMBARDIA | BERGAMO   | 31.410,36  | 380.504,62                                     | 528.018,18  | 19.439,53                             | 19.439,53                                   |
| 0962             | BONATE SOTTO                   | LOMBARDIA | BERGAMO   | 22.560,57  | 0,00   | 379.250,35  | 15.138,94                             | 15.138,94                                   |
| 0010             | BORGIO DI TERZO                | LOMBARDIA | BERGAMO   | 4.174,03   | 3.300,00                                       | 70.166,84   | 3.433,58                              | 3.433,58                                    |
| 0083             | BOSSICO                        | LOMBARDIA | BERGAMO   | 2.578,62   | 64.009,41                                      | 43.347,43   | 1.375,93                              | 0,00  |
| 0088             | BOTTANUCO                      | LOMBARDIA | BERGAMO   | 17.197,10  | 254.204,19                                     | 289.088,83  | 11.834,54                             | 11.834,54                                   |
| 0112             | BRACCA                         | LOMBARDIA | BERGAMO   | 1.930,35   | 54.740,36                                      | 32.449,88   | 174,35                                | 0,00  |
| 0123             | BRANZI                         | LOMBARDIA | BERGAMO   | 2.212,12   | 21.247,23                                      | 37.186,49   | 0,00                                  | 0,00  |
| 0137             | BREMBATE                       | LOMBARDIA | BERGAMO   | 31.847,37  | 532.794,88                                     | 535.364,44  | 22.314,58                             | 2.569,56                                    |
| 0138             | BREMBATE DI SOPRA              | LOMBARDIA | BERGAMO   | 29.678,10  | 342.294,65                                     | 498.898,36  | 20.464,67                             | 20.464,67                                   |
| 0178             | BRIGNANO GERA D'ADDA           | LOMBARDIA | BERGAMO   | 20.961,22  | 283.126,42                                     | 352.364,81  | 18.341,50                             | 18.341,50                                   |
| 0217             | BRUMANO                        | LOMBARDIA | BERGAMO   | 278,86   | 260,00   | 4.687,80  | 278,86                                | 0,00  |
| 0223             | BRUSAPORTO                     | LOMBARDIA | BERGAMO   | 17.373,48  | 227.554,52                                     | 292.053,80  | 12.105,31                             | 12.105,31                                   |
| 0393             | CALCINATE                      | LOMBARDIA | BERGAMO   | 20.640,73  | 340.710,87                                     | 346.977,24  | 15.682,55                             | 6.266,37                                    |
| 0395             | CALCIO                         | LOMBARDIA | BERGAMO   | 19.742,04  | 353.680,09                                     | 331.869,98  | 15.492,67                             | 0,00  |
| 0434             | CALUSCO D'ADDA                 | LOMBARDIA | BERGAMO   | 30.368,69  | 676.422,63                                     | 510.507,45  | 17.986,26                             | 0,00  |






| Codice catastale | Denominazione            | Regione   | Provincia | Incremento dotazione F.S.C. 2022 di 254,923 mln, sviluppo servizi sociali; art. 1, comma 449, lettera d) quinquies, L. 232 del 2016 (A) | Spesa ai fini dei fabbisogni standard 2017 (B) | Fabbisogno standard monetario per la funzione sociale 2022 2024 (C) | Risorse aggiuntive effettive 2022 (D) | Risorse aggiuntive da rendicontare 2022 (E) |
|------------------|--------------------------|-----------|-----------|---|--|---|---------------------------------------|---|
| 8442             | CALVENZANO               | LOMBARDIA | BERGAMO   | 13.572,08   | 165.257,83                                     | 228.151,08  | 5.500,52                              | 5.500,52                                    |
| 8471             | CAMERATA CORNELLO        | LOMBARDIA | BERGAMO   | 1.679,46  | 233.331,78                                     | 28.232,31   | 0,00                                  | 0,00  |
| 8618             | CANONICA D'ADDA          | LOMBARDIA | BERGAMO   | 15.152,67   | 458.160,84                                     | 254.721,25  | 10.880,69                             | 0,00  |
| 8661             | CARIZZONE                | LOMBARDIA | BERGAMO   | 3.794,62  | 63.543,89                                      | 63.788,83   | 1.982,47                              | 0,00  |
| 8703             | CARRIATE SAN GERVASIO    | LOMBARDIA | BERGAMO   | 30.464,00   | 526.260,23                                     | 512.109,67  | 26.424,88                             | 0,00  |
| 8710             | CARPINO BERGAMASCO       | LOMBARDIA | BERGAMO   | 11.081,51   | 148.252,40                                     | 186.283,81  | 8.654,75                              | 8.654,75                                    |
| 8731             | CARAVAGGIO               | LOMBARDIA | BERGAMO   | 62.086,00   | 901.919,43                                     | 1.043.685,60  | 7.726,81                              | 7.726,81                                    |
| 8801             | CARROBBIO DEGLI ANGELI   | LOMBARDIA | BERGAMO   | 14.231,89   | 279.423,06                                     | 239.242,55  | 8.708,47                              | 0,00  |
| 8803             | CARONA                   | LOMBARDIA | BERGAMO   | 1.192,78  | 33.419,15                                      | 20.051,06   | 1.099,01                              | 0,00  |
| 8854             | CARVICO                  | LOMBARDIA | BERGAMO   | 14.725,34   | 467.931,95                                     | 247.537,70  | 8.080,67                              | 0,00  |
| 8947             | CASAZZA                  | LOMBARDIA | BERGAMO   | 15.043,08   | 264.100,91                                     | 252.879,04  | 15.043,08                             | 0,00  |
| 8971             | CASIRATE D'ADDA          | LOMBARDIA | BERGAMO   | 13.481,84   | 197.206,09                                     | 226.634,04  | 6.200,36                              | 6.200,36                                    |
| 8978             | CASINIO                  | LOMBARDIA | BERGAMO   | 11.229,83   | 211.659,12                                     | 188.776,99  | 8.013,16                              | 0,00  |
| C007             | CASSIGLIO                | LOMBARDIA | BERGAMO   | 325,16  | 4.869,42                                       | 5.466,11  | 0,00                                  | 0,00  |
| C255             | CASTEL ROZZONE           | LOMBARDIA | BERGAMO   | 7.969,58  | 74.135,43                                      | 133.971,26  | 2.081,44                              | 2.081,44                                    |
| C079             | CASTELLI CALFIO          | LOMBARDIA | BERGAMO   | 39.371,16   | 1.070.216,79                                   | 661.841,76  | 26.144,40                             | 0,00  |
| C324             | CASTIONE DELLA PRESOLANA | LOMBARDIA | BERGAMO   | 12.882,45   | 343.724,11                                     | 216.558,08  | 8.165,09                              | 0,00  |
| C337             | CASTRO                   | LOMBARDIA | BERGAMO   | 4.695,18  | 160.330,21                                     | 78.927,45   | 3.032,93                              | 0,00  |
| C396             | CAVERNAGO                | LOMBARDIA | BERGAMO   | 6.390,63  | 103.792,69                                     | 107.428,55  | 461,54                                | 0,00  |
| C410             | CAZZANO SANT'ANDREA      | LOMBARDIA | BERGAMO   | 3.830,82  | 95.965,67                                      | 64.397,35   | 3.830,82                              | 0,00  |
| C456             | CENATE SOPRA             | LOMBARDIA | BERGAMO   | 6.974,45  | 126.453,64                                     | 117.242,78  | 4.621,13                              | 0,00  |
| C457             | CENATE SOTTO             | LOMBARDIA | BERGAMO   | 10.378,13   | 313.455,19                                     | 174.459,74  | 8.342,70                              | 0,00  |
| C459             | CENE                     | LOMBARDIA | BERGAMO   | 15.425,49   | 1.058.208,96                                   | 259.307,43  | 11.399,78                             | 0,00  |
| C506             | CERETE                   | LOMBARDIA | BERGAMO   | 4.958,27  | 103.251,55                                     | 83.350,07   | 1.321,41                              | 0,00  |
| C635             | CHIGNOLO D'ISOLA         | LOMBARDIA | BERGAMO   | 10.038,18   | 309.787,07                                     | 168.744,99  | 7.913,28                              | 0,00  |
| C649             | CHIUDUNO                 | LOMBARDIA | BERGAMO   | 22.126,88   | 365.476,95                                     | 371.960,02  | 15.294,20                             | 6.483,07                                    |
| C728             | CHISANO BERGAMASCO       | LOMBARDIA | BERGAMO   | 22.349,16   | 523.821,00                                     | 375.696,61  | 14.238,20                             | 0,00  |
| C730             | CHISANO                  | LOMBARDIA | BERGAMO   | 19.278,58   | 427.379,43                                     | 324.079,02  | 15.842,12                             | 0,00  |
| C759             | CIVIDATE AL PIANO        | LOMBARDIA | BERGAMO   | 18.723,71   | 334.378,01                                     | 314.751,64  | 12.940,72                             | 0,00  |
| C800             | CLUSONE                  | LOMBARDIA | BERGAMO   | 35.763,14   | 1.440.093,24                                   | 601.189,81  | 24.202,64                             | 0,00  |
| C835             | COLERE                   | LOMBARDIA | BERGAMO   | 3.578,00  | 106.488,12                                     | 60.147,30   | 2.781,01                              | 0,00  |
| C894             | COLOGNO AL SERIO         | LOMBARDIA | BERGAMO   | 41.166,17   | 722.664,22                                     | 692.016,52  | 24.313,26                             | 0,00  |
| C910             | COLZATE                  | LOMBARDIA | BERGAMO   | 5.134,77  | 140.837,66                                     | 86.317,11   | 4.813,24                              | 0,00  |
| C937             | COMUN NUOVO              | LOMBARDIA | BERGAMO   | 13.125,57   | 217.725,24                                     | 220.645,00  | 4.734,85                              | 2.919,76                                    |
| C015             | CORNA IMAGNA             | LOMBARDIA | BERGAMO   | 2.468,48  | 35.004,54                                      | 41.495,98   | 0,00                                  | 0,00  |
| C016             | CORNALBA                 | LOMBARDIA | BERGAMO   | 874,21  | 4.817,99                                       | 14.695,71   | 874,21                                | 0,00  |
| C066             | CORTENUOVA               | LOMBARDIA | BERGAMO   | 5.193,59  | 139.795,21                                     | 87.305,87   | 298,04                                | 0,00  |
| C110             | COSTA DI MEZZATE         | LOMBARDIA | BERGAMO   | 10.383,33   | 221.904,06                                     | 174.547,02  | 9.692,47                              | 0,00  |
| C111             | COSTA SERINA             | LOMBARDIA | BERGAMO   | 2.959,03  | 69.070,20                                      | 49.742,32   | 0,00                                  | 0,00  |
| C103             | COSTA VALLE IMAGNA       | LOMBARDIA | BERGAMO   | 1.888,06  | 35.306,25                                      | 31.738,86   | 261,21                                | 0,00  |
| C117             | COSTA VOLPINO            | LOMBARDIA | BERGAMO   | 37.190,89   | 467.348,66                                     | 625.190,73  | 27.153,93                             | 27.153,93                                   |
| C126             | COVO                     | LOMBARDIA | BERGAMO   | 13.739,10   | 307.206,51                                     | 230.958,69  | 8.120,29                              | 0,00  |
| C139             | CREDARO                  | LOMBARDIA | BERGAMO   | 10.579,71   | 141.737,92                                     | 177.848,32  | 7.367,43                              | 7.367,43                                    |
| C221             | CURNO                    | LOMBARDIA | BERGAMO   | 26.761,54   | 743.592,69                                     | 449.870,03  | 9.560,38                              | 0,00  |
| C233             | CUSIO                    | LOMBARDIA | BERGAMO   | 807,80  | 3.759,61                                       | 13.579,31   | 215,51                                | 0,00  |
| D245             | DALMINE                  | LOMBARDIA | BERGAMO   | 108.755,08  | 4.073.975,99                                   | 1.828.207,73  | 79.368,02                             | 0,00  |
| D352             | DOSSENA                  | LOMBARDIA | BERGAMO   | 2.811,56  | 49.201,30                                      | 47.263,31   | 768,74                                | 0,00  |
| D406             | ENDINE GAIANO            | LOMBARDIA | BERGAMO   | 12.678,58   | 212.380,94                                     | 213.131,02  | 12.365,79                             | 0,00  |
| D411             | ENTRATICO                | LOMBARDIA | BERGAMO   | 5.732,53  | 0,00   | 96.365,61   | 3.307,59                              | 3.307,59                                    |
| D490             | FARA GERA D'ADDA         | LOMBARDIA | BERGAMO   | 27.862,20   | 375.394,37                                     | 468.372,53  | 13.429,95                             | 13.429,95                                   |
| D491             | FARA OLIVANA CON SOLA    | LOMBARDIA | BERGAMO   | 3.619,35  | 88.598,32                                      | 60.842,48   | 2.677,92                              | 0,00  |
| D588             | FILAGO                   | LOMBARDIA | BERGAMO   | 9.080,39  | 262.569,48                                     | 152.644,31  | 9.080,39                              | 0,00  |
| D604             | FINO DEL MONTE           | LOMBARDIA | BERGAMO   | 3.578,18  | 126.965,54                                     | 60.150,29   | 1.711,40                              | 0,00  |
| D606             | FIORANO AL SERIO         | LOMBARDIA | BERGAMO   | 11.963,50   | 207.048,38                                     | 201.110,33  | 11.963,50                             | 0,00  |
| D672             | FONTANELLA               | LOMBARDIA | BERGAMO   | 15.832,28   | 231.108,86                                     | 266.162,43  | 7.281,24                              | 7.281,24                                    |
| D684             | FONTENO                  | LOMBARDIA | BERGAMO   | 1.759,93  | 18.096,00                                      | 29.585,06   | 6.711,25                              | 0,00  |
| D688             | FOPPOLO                  | LOMBARDIA | BERGAMO   | 663,33  | 7.922,39                                       | 11.150,83   | 663,33                                | 0,00  |
| D697             | FORESTO SPARSO           | LOMBARDIA | BERGAMO   | 10.104,91   | 121.389,63                                     | 169.866,85  | 8.907,07                              | 8.907,07                                    |
| D727             | FORNOVO SAN GIOVANNI     | LOMBARDIA | BERGAMO   | 9.934,01  | 186.884,78                                     | 166.993,83  | 5.147,44                              | 0,00  |
| D817             | FUIRIANO VALLE MAGNA     | LOMBARDIA | BERGAMO   | 562,36  | 17.251,91                                      | 9.453,50  | 0,00                                  | 0,00  |
| D903             | GANDELLINO               | LOMBARDIA | BERGAMO   | 3.092,06  | 69.366,36                                      | 51.978,51   | 0,00                                  | 0,00  |
| D905             | GANDINO                  | LOMBARDIA | BERGAMO   | 21.908,78   | 447.616,91                                     | 368.293,62  | 19.862,24                             | 0,00  |
| D906             | GANDOSSO                 | LOMBARDIA | BERGAMO   | 4.203,84  | 26.469,00                                      | 70.667,88   | 3.935,02                              | 3.935,02                                    |
| D943             | GAVERINA TERME           | LOMBARDIA | BERGAMO   | 2.608,62  | 26.084,46                                      | 43.851,67   | 843,11                                | 0,00  |
| D952             | GAZZANIGA                | LOMBARDIA | BERGAMO   | 19.221,92   | 511.726,05                                     | 323.126,67  | 18.802,60                             | 0,00  |
| D006             | GHISALBA                 | LOMBARDIA | BERGAMO   | 19.407,32   | 449.906,52                                     | 326.243,21  | 14.105,21                             | 0,00  |
| E100             | GORLAGO                  | LOMBARDIA | BERGAMO   | 18.956,29   | 541.570,75                                     | 318.661,23  | 18.956,29                             | 0,00  |
| E103             | GORLE                    | LOMBARDIA | BERGAMO   | 24.165,13   | 595.998,29                                     | 406.233,56  | 19.326,44                             | 0,00  |
| E106             | GORNO                    | LOMBARDIA | BERGAMO   | 5.410,82  | 136.498,28                                     | 90.957,58   | 3.480,85                              | 0,00  |
| E148             | GRASSOBBIO               | LOMBARDIA | BERGAMO   | 20.828,14   | 638.290,93                                     | 350.127,75  | 20.365,17                             | 0,00  |
| E189             | GROMO                    | LOMBARDIA | BERGAMO   | 4.358,80  | 114.835,44                                     | 73.272,88   | 2.991,76                              | 0,00  |
| E192             | GRONE                    | LOMBARDIA | BERGAMO   | 2.409,61  | 38.420,89                                      | 40.506,32   | 0,00                                  | 0,00  |
| E219             | GRUMELLO DEL MONTE       | LOMBARDIA | BERGAMO   | 26.795,24   | 326.433,67                                     | 450.436,58  | 17.778,70                             | 17.778,70                                   |
| E353             | ISOLA DI FONDRA          | LOMBARDIA | BERGAMO   | 632,87  | 2.748,62                                       | 10.638,68   | 259,06                                | 0,00  |
| E370             | ISSO                     | LOMBARDIA | BERGAMO   | 1.511,70  | 28.323,02                                      | 25.412,19   | 1.175,60                              | 0,00  |
| E422             | JALLIO                   | LOMBARDIA | BERGAMO   | 14.054,15   | 340.772,92                                     | 236.254,78  | 14.054,15                             | 0,00  |
| E509             | LEFFE                    | LOMBARDIA | BERGAMO   | 17.657,81   | 387.277,87                                     | 296.833,51  | 12.100,03                             | 0,00  |
| E524             | LENNA                    | LOMBARDIA | BERGAMO   | 1.887,70  | 51.065,37                                      | 31.732,80   | 0,00                                  | 0,00  |
| E562             | LEVATE                   | LOMBARDIA | BERGAMO   | 11.248,75   | 260.299,85                                     | 189.095,08  | 4.629,04                              | 0,00  |
| E540             | LICATELLO                | LOMBARDIA | BERGAMO   | 2.227,55  | 29.826,17                                      | 37.445,79   | 0,00                                  | 0,00  |
| E704             | LIVERE                   | LOMBARDIA | BERGAMO   | 21.770,45   | 311.987,43                                     | 365.968,29  | 9.980,42                              | 9.980,42                                    |
| E751             | LURANO                   | LOMBARDIA | BERGAMO   | 7.171,11  | 194.931,82                                     | 120.548,72  | 0,00                                  | 0,00  |
| E770             | LUZZANA                  | LOMBARDIA | BERGAMO   | 2.123,24  | 12.700,00                                      | 35.692,33   | 0,00                                  | 0,00  |
| E794             | MADONE                   | LOMBARDIA | BERGAMO   | 12.954,56   | 239.112,15                                     | 217.770,32  | 6.447,01                              | 0,00  |
| E901             | MARPELLO                 | LOMBARDIA | BERGAMO   | 23.279,75   | 322.602,04                                     | 391.340,03  | 14.179,33                             | 14.179,33                                   |
| E987             | MARTINENGO               | LOMBARDIA | BERGAMO   | 38.805,07   | 644.769,71                                     | 652.325,61  | 23.653,78                             | 7.555,90                                    |
| F085             | MEDOLAGO                 | LOMBARDIA | BERGAMO   | 6.046,52  | 122.446,64                                     | 101.643,88  | 5.426,17                              | 0,00  |
| F186             | MEZZOLDI                 | LOMBARDIA | BERGAMO   | 566,95  | 10.466,46                                      | 9.530,65  | 0,00                                  | 0,00  |
| F243             | MISANO DI GERA D'ADDA    | LOMBARDIA | BERGAMO   | 8.731,68  | 150.628,83                                     | 146.782,29  | 1.085,26                              | 0,00  |
| F276             | MOIO DE' CALVI           | LOMBARDIA | BERGAMO   | 594,90  | 8.330,62                                       | 10.000,40   | 0,00                                  | 0,00  |
| F328             | MONASTEROLO DEL CASTELLO | LOMBARDIA | BERGAMO   | 3.815,95  | 46.800,00                                      | 64.147,42   | 3.139,70                              | 3.139,70                                    |
| F547             | MONTELLIO                | LOMBARDIA | BERGAMO   | 11.236,32   | 208.172,04                                     | 188.886,19  | 9.037,81                              | 0,00  |
| F720             | MORENGO                  | LOMBARDIA | BERGAMO   | 7.301,05  | 193.879,88                                     | 122.732,97  | 2.261,48                              | 0,00  |
| F738             | MORNICO AL SERIO         | LOMBARDIA | BERGAMO   | 8.658,44  | 115.428,89                                     | 145.551,20  | 875,43                                | 0,00  |
| F786             | MOZZANICA                | LOMBARDIA | BERGAMO   | 14.198,03   | 371.382,21                                     | 238.673,46  | 9.380,87                              | 0,00  |
| F791             | MOZZO                    | LOMBARDIA | BERGAMO   | 28.054,65   | 565.954,65                                     | 471.607,58  | 19.689,04                             | 0,00  |
| F864             | NEMBRO                   | LOMBARDIA | BERGAMO   | 46.056,70   | 932.398,44                                     | 774.227,93  | 13.490,90                             | 0,00  |
| G049             | OLMO AL BREMBIO          | LOMBARDIA | BERGAMO   | 1.408,20  | 28.743,11                                      | 23.672,30   | 0,00                                  | 0,00  |
| G050             | OLTRE IL COLLE           | LOMBARDIA | BERGAMO   | 3.495,76  | 15.859,86                                      | 58.764,90   | 1.583,89                              | 1.583,89                                    |




| Codice catastale | Denominazione                 | Regione   | Provincia | Incremento dotazione F.S.C. 2022 di 254,923 mln, sviluppo servizi sociali; art. 1, comma 449, lettera d quinquies, L. 232 del 2016 (A) | Spesa ai fini dei fabbisogni standard 2017 (B) | Fabbisogno standard monetario per la funzione sociale 2022 2024 (C) | Risorse aggiuntive effettive 2022 (D) | Risorse aggiuntive da rendicontare 2022 (E) |
|------------------|-------------------------------|-----------|-----------|--|--|---|---------------------------------------|---|
| 0054             | OLTRESEDA ALTA                | LOMBARDIA | BERGAMO   | 489,64   | 15.789,76                                      | 8.230,98  | 21,86                                 | 0,00  |
| 0068             | ONETA                         | LOMBARDIA | BERGAMO   | 1.927,31   | 30.528,45                                      | 32.398,69   | 179,18                                | 0,00  |
| 0075             | ONORE                         | LOMBARDIA | BERGAMO   | 2.560,13   | 114.508,66                                     | 43.036,53   | 1.597,95                              | 0,00  |
| 0108             | ORIO AL SERIO                 | LOMBARDIA | BERGAMO   | 5.247,34   | 297.082,47                                     | 88.209,38   | 0,00                                  | 0,00  |
| 0118             | ORNICA                        | LOMBARDIA | BERGAMO   | 522,44   | 8.640,59                                       | 8.782,26  | 202,61                                | 0,00  |
| 0159             | OSIO SOPRA                    | LOMBARDIA | BERGAMO   | 17.590,78  | 412.109,65                                     | 295.706,60  | 14.290,93                             | 0,00  |
| 0160             | OSIO SOTTO                    | LOMBARDIA | BERGAMO   | 49.391,85  | 940.088,74                                     | 830.292,89  | 26.391,27                             | 0,00  |
| 0233             | PAGAZZANO                     | LOMBARDIA | BERGAMO   | 5.641,20   | 109.805,86                                     | 94.830,45   | 3.890,79                              | 0,00  |
| 0249             | PALADINA                      | LOMBARDIA | BERGAMO   | 13.699,17  | 491.687,51                                     | 230.287,44  | 8.538,60                              | 0,00  |
| 0259             | PALAZZAGO                     | LOMBARDIA | BERGAMO   | 13.317,20  | 268.546,55                                     | 223.866,35  | 9.819,43                              | 0,00  |
| 0295             | PALOSCO                       | LOMBARDIA | BERGAMO   | 18.931,02  | 1.133.600,29                                   | 318.236,47  | 15.766,13                             | 0,00  |
| 0346             | PARRE                         | LOMBARDIA | BERGAMO   | 8.511,87   | 162.804,00                                     | 143.087,23  | 3.066,02                              | 0,00  |
| 0350             | PARZANICA                     | LOMBARDIA | BERGAMO   | 1.176,41   | 6.611,00                                       | 19.775,83   | 298,78                                | 0,00  |
| 0412             | PEDRENGO                      | LOMBARDIA | BERGAMO   | 20.339,79  | 332.303,84                                     | 341.918,47  | 17.024,91                             | 9.614,63                                    |
| 0418             | PEIA                          | LOMBARDIA | BERGAMO   | 5.465,17   | 108.204,83                                     | 91.871,22   | 5.465,17                              | 0,00  |
| 0564             | PIANICO                       | LOMBARDIA | BERGAMO   | 4.688,54   | 63.089,08                                      | 78.815,94   | 3.771,27                              | 0,00  |
| 0574             | PIARO                         | LOMBARDIA | BERGAMO   | 3.020,89   | 60.839,95                                      | 50.782,10   | 477,68                                | 0,00  |
| 0579             | PIAZZA BREMBANA               | LOMBARDIA | BERGAMO   | 4.153,65   | 77.810,45                                      | 69.824,18   | 1.800,83                              | 0,00  |
| 0583             | PIAZZATTORE                   | LOMBARDIA | BERGAMO   | 1.572,32   | 15.983,95                                      | 26.431,28   | 324,99                                | 0,00  |
| 0588             | PIAZZOLO                      | LOMBARDIA | BERGAMO   | 282,19   | 12.102,66                                      | 4.743,68  | 0,00                                  | 0,00  |
| 0774             | POGNANO                       | LOMBARDIA | BERGAMO   | 4.258,55   | 33.591,86                                      | 71.587,54   | 1.074,97                              | 1.074,97                                    |
| F941             | PONTE NOSSA                   | LOMBARDIA | BERGAMO   | 6.960,89   | 135.697,10                                     | 117.014,78  | 3.655,15                              | 0,00  |
| 0856             | PONTE SAN PIETRO              | LOMBARDIA | BERGAMO   | 49.555,47  | 1.077.650,94                                   | 833.043,27  | 34.788,84                             | 0,00  |
| 0883             | PONTERANICA                   | LOMBARDIA | BERGAMO   | 25.617,15  | 546.816,00                                     | 430.632,55  | 15.920,43                             | 0,00  |
| 0884             | PONTIDA                       | LOMBARDIA | BERGAMO   | 10.856,04  | 0,00   | 182.493,43  | 4.542,36                              | 4.542,36                                    |
| 0887             | PONTIROLO NUOVO               | LOMBARDIA | BERGAMO   | 16.130,34  | 564.180,16                                     | 271.156,16  | 8.233,65                              | 0,00  |
| 0888             | PRADALLUNGA                   | LOMBARDIA | BERGAMO   | 16.368,26  | 431.993,86                                     | 275.155,70  | 12.323,33                             | 0,00  |
| 0020             | PREDORE                       | LOMBARDIA | BERGAMO   | 6.522,01   | 84.692,41                                      | 109.637,09  | 1.029,51                              | 1.029,51                                    |
| 0036             | PREMOLO                       | LOMBARDIA | BERGAMO   | 3.875,49   | 75.542,33                                      | 65.148,21   | 1.844,18                              | 0,00  |
| 0046             | PRESEZZO                      | LOMBARDIA | BERGAMO   | 18.623,34  | 512.067,78                                     | 313.232,25  | 12.105,50                             | 0,00  |
| 0091             | PIUMENGO                      | LOMBARDIA | BERGAMO   | 5.213,06   | 55.719,64                                      | 87.633,17   | 2.261,96                              | 2.261,96                                    |
| 0176             | RANICA                        | LOMBARDIA | BERGAMO   | 21.500,55  | 540.609,37                                     | 361.431,06  | 15.179,36                             | 0,00  |
| 0177             | RANZANICO                     | LOMBARDIA | BERGAMO   | 3.894,59   | 62.168,43                                      | 65.469,29   | 1.303,89                              | 1.303,89                                    |
| 0331             | RIVA DI SOLTO                 | LOMBARDIA | BERGAMO   | 2.638,79   | 52.803,23                                      | 44.358,95   | 506,81                                | 0,00  |
| 0492             | ROGNO                         | LOMBARDIA | BERGAMO   | 12.614,27  | 254.256,16                                     | 212.049,91  | 11.787,63                             | 0,00  |
| 0509             | ROMANO DI LOMBARDIA           | LOMBARDIA | BERGAMO   | 92.195,76  | 911.449,62                                     | 1.549.840,20  | 57.108,96                             | 57.108,96                                   |
| 0535             | RONCOBELLO                    | LOMBARDIA | BERGAMO   | 1.517,86   | 12.956,36                                      | 25.515,74   | 855,87                                | 0,00  |
| 0544             | RONCOLA                       | LOMBARDIA | BERGAMO   | 2.153,01   | 52.958,00                                      | 36.192,76   | 1.125,76                              | 0,00  |
| 0584             | ROTA D'IMAGNA                 | LOMBARDIA | BERGAMO   | 2.762,14   | 35.438,83                                      | 46.432,51   | 0,00                                  | 0,00  |
| 0615             | ROVETTA                       | LOMBARDIA | BERGAMO   | 13.998,47  | 242.879,47                                     | 235.318,70  | 9.249,45                              | 0,00  |
| 0910             | SAN GIOVANNI BIANCO           | LOMBARDIA | BERGAMO   | 17.467,13  | 292.470,96                                     | 293.627,99  | 11.290,03                             | 1.157,03                                    |
| 0310             | SAN PAOLO D'ARGON             | LOMBARDIA | BERGAMO   | 18.369,74  | 499.791,85                                     | 308.801,13  | 15.483,95                             | 0,00  |
| 0079             | SAN PELLEGRINO TERME          | LOMBARDIA | BERGAMO   | 18.302,90  | 354.251,79                                     | 307.677,62  | 11.220,12                             | 0,00  |
| 0168             | SANTA BRIGIDA                 | LOMBARDIA | BERGAMO   | 1.711,73   | 21.692,04                                      | 28.774,67   | 0,00                                  | 0,00  |
| 0333             | SANT'OMOBONO TERME            | LOMBARDIA | BERGAMO   | 13.850,79  | 194.518,70                                     | 232.836,14  | 7.746,87                              | 7.746,87                                    |
| 0437             | SARNICO                       | LOMBARDIA | BERGAMO   | 25.573,59  | 621.119,31                                     | 429.900,26  | 16.728,92                             | 0,00  |
| 0506             | SCANZOROSCIATE                | LOMBARDIA | BERGAMO   | 33.221,45  | 947.087,45                                     | 558.463,28  | 16.002,81                             | 0,00  |
| 0330             | SCHILPARIO                    | LOMBARDIA | BERGAMO   | 4.386,79   | 127.476,13                                     | 73.743,28   | 1.838,03                              | 0,00  |
| 0567             | SEDRINA                       | LOMBARDIA | BERGAMO   | 8.554,33   | 128.363,75                                     | 143.801,07  | 8.063,27                              | 8.063,27                                    |
| 0597             | SELVINO                       | LOMBARDIA | BERGAMO   | 8.027,60   | 141.306,00                                     | 134.946,60  | 4.778,52                              | 0,00  |
| 0628             | SERATE                        | LOMBARDIA | BERGAMO   | 124.812,26   | 3.427.911,08                                   | 2.098.134,09  | 124.812,26                            | 0,00  |
| 0629             | SER NA                        | LOMBARDIA | BERGAMO   | 7.291,47   | 681.768,06                                     | 122.571,89  | 1.827,58                              | 0,00  |
| 0812             | SOLTO COLLINA                 | LOMBARDIA | BERGAMO   | 5.513,43   | 0,00   | 92.682,56   | 4.000,13                              | 4.000,13                                    |
| 0813             | SOLZA                         | LOMBARDIA | BERGAMO   | 5.860,09   | 0,00   | 98.510,04   | 2.542,80                              | 2.542,80                                    |
| 0830             | SONGVAZZO                     | LOMBARDIA | BERGAMO   | 2.084,86   | 52.720,21                                      | 35.047,22   | 0,00                                  | 0,00  |
| 0858             | SORSOLE                       | LOMBARDIA | BERGAMO   | 32.526,95  | 557.044,29                                     | 546.788,51  | 12.088,13                             | 0,00  |
| 0869             | SOTTO IL MONTE GIOVANNI XXIII | LOMBARDIA | BERGAMO   | 12.544,73  | 336.339,81                                     | 210.880,96  | 5.223,55                              | 0,00  |
| 0873             | SOVERE                        | LOMBARDIA | BERGAMO   | 20.444,14  | 232.610,14                                     | 343.672,51  | 17.520,41                             | 17.520,41                                   |
| 0916             | SPINONE ALL LAGO              | LOMBARDIA | BERGAMO   | 2.716,61   | 64.294,96                                      | 45.667,07   | 993,29                                | 0,00  |
| 0919             | SPIRANO                       | LOMBARDIA | BERGAMO   | 18.979,38  | 322.452,36                                     | 319.049,41  | 15.076,83                             | 0,00  |
| 0951             | STEAZZANO                     | LOMBARDIA | BERGAMO   | 47.429,48  | 1.482.602,00                                   | 797.304,83  | 15.127,39                             | 0,00  |
| 0986             | STROZZO                       | LOMBARDIA | BERGAMO   | 3.552,79   | 51.851,26                                      | 59.723,51   | 1.515,49                              | 1.515,49                                    |
| 0997             | SUISO                         | LOMBARDIA | BERGAMO   | 11.875,81  | 301.354,00                                     | 199.636,17  | 6.888,83                              | 0,00  |
| 0337             | TALEGGIO                      | LOMBARDIA | BERGAMO   | 1.794,27   | 8.719,77                                       | 30.162,32   | 0,00                                  | 0,00  |
| 0373             | TAVERNOLA BERGAMASCA          | LOMBARDIA | BERGAMO   | 7.253,84   | 91.812,61                                      | 121.939,30  | 4.201,48                              | 4.201,48                                    |
| 0087             | TELGATE                       | LOMBARDIA | BERGAMO   | 19.065,54  | 351.056,11                                     | 320.497,86  | 18.523,18                             | 0,00  |
| 0118             | TERNO D'ISOLA                 | LOMBARDIA | BERGAMO   | 28.569,53  | 584.041,61                                     | 480.262,88  | 23.201,35                             | 0,00  |
| 0251             | TORRE BOLDONE                 | LOMBARDIA | BERGAMO   | 32.969,28  | 915.390,24                                     | 554.224,22  | 22.356,66                             | 0,00  |
| 0265             | TORRE DE' ROVERI              | LOMBARDIA | BERGAMO   | 6.156,05   | 152.596,71                                     | 103.485,11  | 6.115,33                              | 0,00  |
| 0276             | TORRE PALLAVICINA             | LOMBARDIA | BERGAMO   | 3.432,13   | 52.376,41                                      | 57.695,17   | 1.480,34                              | 1.480,34                                    |
| L. 88            | TRESCORE BALNEARIO            | LOMBARDIA | BERGAMO   | 36.801,55  | 705.296,35                                     | 618.645,79  | 14.420,54                             | 0,00  |
| 0400             | TREVIGLIO                     | LOMBARDIA | BERGAMO   | 153.877,15   | 3.536.580,20                                   | 2.586.724,26  | 148.847,95                            | 0,00  |
| 0404             | TREVIOLIO                     | LOMBARDIA | BERGAMO   | 37.662,08  | 1.086.148,78                                   | 633.111,58  | 16.112,50                             | 0,00  |
| C789             | TUBIALE CLANEZZO              | LOMBARDIA | BERGAMO   | 4.082,98   | 79.371,24                                      | 68.636,28   | 4.082,98                              | 0,00  |
| 0502             | URGNANO                       | LOMBARDIA | BERGAMO   | 35.347,63  | 859.268,58                                     | 594.204,97  | 9.424,44                              | 0,00  |
| M034             | VAL BREMBILLA                 | LOMBARDIA | BERGAMO   | 14.931,55  | 530.114,92                                     | 251.004,10  | 9.666,80                              | 0,00  |
| 0544             | VALBONDIONE                   | LOMBARDIA | BERGAMO   | 3.664,92   | 140.877,70                                     | 61.608,45   | 2.757,83                              | 0,00  |
| 0545             | VALBREMBO                     | LOMBARDIA | BERGAMO   | 12.646,84  | 544.840,00                                     | 212.597,47  | 6.136,40                              | 0,00  |
| 0579             | VALGOGGIO                     | LOMBARDIA | BERGAMO   | 1.698,80   | 41.746,51                                      | 28.557,32   | 308,71                                | 0,00  |
| 0623             | VALLEVE                       | LOMBARDIA | BERGAMO   | 425,20   | 9.861,80                                       | 7.147,69  | 425,20                                | 0,00  |
| 0642             | VALNEGRA                      | LOMBARDIA | BERGAMO   | 669,00   | 11.468,78                                      | 11.246,16   | 0,00                                  | 0,00  |
| 0655             | VALTORTA                      | LOMBARDIA | BERGAMO   | 859,80   | 10.367,53                                      | 14.453,48   | 140,78                                | 0,00  |
| 0707             | VEDESETA                      | LOMBARDIA | BERGAMO   | 773,35   | 26.803,46                                      | 13.000,34   | 0,00                                  | 0,00  |
| 0752             | VERDELLINO                    | LOMBARDIA | BERGAMO   | 30.214,25  | 414.997,48                                     | 507.911,15  | 25.862,71                             | 25.862,71                                   |
| 0753             | VERDELLIO                     | LOMBARDIA | BERGAMO   | 27.529,94  | 900.038,15                                     | 462.787,05  | 20.306,52                             | 0,00  |
| 0795             | VERTOVA                       | LOMBARDIA | BERGAMO   | 17.257,42  | 284.147,55                                     | 290.102,80  | 12.171,77                             | 5.955,25                                    |
| 0827             | VIANICA                       | LOMBARDIA | BERGAMO   | 3.270,26   | 70.034,71                                      | 54.974,15   | 3.143,44                              | 0,00  |
| 0855             | VIGANO SAN MARTINO            | LOMBARDIA | BERGAMO   | 4.338,25   | 4.800,00                                       | 72.927,32   | 3.440,22                              | 3.440,22                                    |
| 0894             | VIGOLO                        | LOMBARDIA | BERGAMO   | 1.573,01   | 13.067,00                                      | 26.442,78   | 1.028,72                              | 1.028,72                                    |
| 0929             | VILLA D'ADDA                  | LOMBARDIA | BERGAMO   | 15.657,04  | 504.793,15                                     | 263.199,84  | 5.595,99                              | 0,00  |
| 0215             | VILLA D'ALME                  | LOMBARDIA | BERGAMO   | 23.029,39  | 321.119,45                                     | 387.131,48  | 16.098,51                             | 16.098,51                                   |
| 0936             | VILLA DI SERIO                | LOMBARDIA | BERGAMO   | 22.728,91  | 577.770,04                                     | 382.080,32  | 13.812,86                             | 0,00  |
| 0938             | VILLA D'OGNA                  | LOMBARDIA | BERGAMO   | 6.302,50   | 128.187,00                                     | 105.946,99  | 4.402,56                              | 0,00  |
| M045             | VILLOGGIO                     | LOMBARDIA | BERGAMO   | 28.906,00  | 425.504,53                                     | 485.919,21  | 15.214,15                             | 15.214,15                                   |
| M050             | VILMINORE DI SCALVE           | LOMBARDIA | BERGAMO   | 4.857,46   | 113.766,60                                     | 81.655,38   | 3.742,39                              | 0,00  |
| M144             | ZANDOBBI                      | LOMBARDIA | BERGAMO   | 8.994,51   | 115.654,05                                     | 151.200,54  | 6.164,47                              | 6.164,47                                    |
| M147             | ZANICA                        | LOMBARDIA | BERGAMO   | 29.449,21  | 628.150,39                                     | 495.050,69  | 17.609,60                             | 0,00  |
| M184             | ZOGNO                         | LOMBARDIA | BERGAMO   | 34.032,37  | 551.006,92                                     | 572.095,09  | 23.426,78                             | 21.088,17                                   |
| A034             | ACQUAFREDDA                   | LOMBARDIA | BRESCIA   | 4.846,06   | 71.958,53                                      | 81.463,74   | 1.572,65                              | 1.572,65                                    |



| Codice catastale | Denominazione           | Regione   | Provincia | Incremento dotazione F.S.C. 2022 di 254,923 mln, sviluppo servizi sociali; art. 1, comma 449, lettera d) quinquies, L. 232 del 2016 (A) | Spesa ai fini dei fabbisogni standard 2017 (B) | Fabbisogno standard monetario per la funzione sociale 2022-2024 (C) | Risorse aggiuntive effettive 2022 (D) | Risorse aggiuntive da rendicontare 2022 (E) |
|------------------|-------------------------|-----------|-----------|---|--|---|---------------------------------------|---|
| A060             | ADRO                    | LOMBARDIA | BRESCIA   | 26.638,93   | 508.028,48                                     | 447.808,89  | 11.431,59                             | 0,00  |
| A082             | AGONSINE                | LOMBARDIA | BRESCIA   | 5.920,58  | 151.719,77                                     | 99.526,80   | 5.920,58                              | 0,00  |
| A188             | ALFIANELLO              | LOMBARDIA | BRESCIA   | 7.528,75  | 147.826,30                                     | 126.560,68  | 2.536,69                              | 0,00  |
| A288             | ANFO                    | LOMBARDIA | BRESCIA   | 1.576,66  | 31.957,93                                      | 26.504,11   | 1.454,89                              | 0,00  |
| A293             | ANGOLO TERME            | LOMBARDIA | BRESCIA   | 7.857,30  | 209.669,13                                     | 132.083,76  | 6.277,39                              | 0,00  |
| A451             | ARTOGNE                 | LOMBARDIA | BRESCIA   | 11.566,74   | 1.105.013,44                                   | 194.440,62  | 11.566,74                             | 0,00  |
| A579             | AZZANO MELLA            | LOMBARDIA | BRESCIA   | 9.572,12  | 185.118,43                                     | 160.910,36  | 5.014,13                              | 0,00  |
| A569             | BAGNOLO MELLA           | LOMBARDIA | BRESCIA   | 48.442,21   | 871.735,03                                     | 814.329,15  | 20.875,95                             | 0,00  |
| A578             | BAGOLINO                | LOMBARDIA | BRESCIA   | 15.012,89   | 256.896,62                                     | 252.371,44  | 10.729,44                             | 0,00  |
| A630             | BARBARRIGA              | LOMBARDIA | BRESCIA   | 6.861,77  | 124.518,21                                     | 115.348,58  | 1.576,25                              | 0,00  |
| A661             | BARGHE                  | LOMBARDIA | BRESCIA   | 3.747,50  | 59.667,97                                      | 62.996,71   | 2.021,61                              | 2.021,61                                    |
| A702             | BASSANO BRESCIANO       | LOMBARDIA | BRESCIA   | 6.089,63  | 132.309,41                                     | 102.368,65  | 4.832,39                              | 0,00  |
| A729             | BEDIZOLE                | LOMBARDIA | BRESCIA   | 47.079,53   | 1.203.636,87                                   | 791.421,93  | 16.193,54                             | 0,00  |
| A799             | BERLINGO                | LOMBARDIA | BRESCIA   | 7.551,68  | 94.442,25                                      | 126.946,14  | 0,00                                  | 0,00  |
| A816             | BERZO DEMO              | LOMBARDIA | BRESCIA   | 5.790,00  | 231.727,25                                     | 97.331,78   | 4.965,48                              | 0,00  |
| A817             | BERZO INFERIORE         | LOMBARDIA | BRESCIA   | 7.184,81  | 104.345,81                                     | 120.778,88  | 3.354,53                              | 3.354,53                                    |
| A861             | BIENNO                  | LOMBARDIA | BRESCIA   | 14.766,60   | 302.020,32                                     | 248.231,27  | 12.643,87                             | 0,00  |
| A878             | BIONE                   | LOMBARDIA | BRESCIA   | 4.738,19  | 76.148,05                                      | 79.650,55   | 3.364,32                              | 3.364,32                                    |
| B035             | BORG SAN GIACOMO        | LOMBARDIA | BRESCIA   | 19.231,36   | 243.234,21                                     | 323.285,32  | 17.462,21                             | 17.462,21                                   |
| B040             | BORGOSATOLLO            | LOMBARDIA | BRESCIA   | 32.522,15   | 959.011,42                                     | 546.707,75  | 16.804,32                             | 0,00  |
| B054             | BORNO                   | LOMBARDIA | BRESCIA   | 9.252,74  | 264.281,89                                     | 155.541,55  | 4.809,33                              | 0,00  |
| B091             | BOTTICINO               | LOMBARDIA | BRESCIA   | 41.612,25   | 1.381.023,91                                   | 699.515,34  | 20.158,77                             | 0,00  |
| B100             | BOVEGNO                 | LOMBARDIA | BRESCIA   | 7.376,79  | 127.582,41                                     | 124.006,25  | 3.401,58                              | 0,00  |
| B102             | BOVEZZO                 | LOMBARDIA | BRESCIA   | 28.197,49   | 736.666,58                                     | 474.008,76  | 11.657,30                             | 0,00  |
| B120             | BRANDICO                | LOMBARDIA | BRESCIA   | 4.511,91  | 221.768,57                                     | 75.846,71   | 0,00                                  | 0,00  |
| B124             | BRAONE                  | LOMBARDIA | BRESCIA   | 1.950,92  | 55.322,12                                      | 32.795,55   | 1.002,73                              | 0,00  |
| B149             | BRENO                   | LOMBARDIA | BRESCIA   | 17.417,32   | 1.346.830,48                                   | 292.790,72  | 9.051,13                              | 0,00  |
| B157             | BRESCIA                 | LOMBARDIA | BRESCIA   | 1.328.079,24  | 38.066.780,06                                  | 22.325.437,72   | 991.226,19                            | 0,00  |
| B184             | BRIONE                  | LOMBARDIA | BRESCIA   | 2.015,75  | 23.732,91                                      | 33.885,36   | 635,09                                | 0,00  |
| B265             | CAINO                   | LOMBARDIA | BRESCIA   | 6.028,01  | 119.205,15                                     | 101.332,72  | 2.868,82                              | 0,00  |
| B294             | CALCINATO               | LOMBARDIA | BRESCIA   | 50.500,96   | 1.562.348,77                                   | 848.937,38  | 20.424,83                             | 0,00  |
| B436             | CALVAGESE DELLA RIVIERA | LOMBARDIA | BRESCIA   | 10.781,06   | 294.391,12                                     | 181.233,04  | 5.196,46                              | 0,00  |
| B450             | CALVIGANO               | LOMBARDIA | BRESCIA   | 30.613,64   | 549.134,27                                     | 514.625,10  | 17.413,34                             | 0,00  |
| B664             | CAPO DI PONTE           | LOMBARDIA | BRESCIA   | 7.896,42  | 151.788,12                                     | 132.741,30  | 5.633,33                              | 0,00  |
| B676             | CAPOVALLE               | LOMBARDIA | BRESCIA   | 1.223,74  | 19.815,02                                      | 20.571,48   | 0,00                                  | 0,00  |
| B698             | CAPRIANO DEL COLLE      | LOMBARDIA | BRESCIA   | 14.783,61   | 272.723,39                                     | 248.517,15  | 9.717,51                              | 0,00  |
| B711             | CAPRIOLO                | LOMBARDIA | BRESCIA   | 34.420,78   | 627.622,94                                     | 578.624,26  | 18.310,53                             | 0,00  |
| B817             | CARPENVELO              | LOMBARDIA | BRESCIA   | 48.614,20   | 1.026.155,53                                   | 817.220,26  | 15.957,27                             | 0,00  |
| C055             | CASTEGNATO              | LOMBARDIA | BRESCIA   | 28.378,11   | 986.492,08                                     | 477.045,09  | 15.958,08                             | 0,00  |
| C088             | CASTEL MELLA            | LOMBARDIA | BRESCIA   | 38.872,10   | 938.139,39                                     | 653.452,44  | 28.769,77                             | 0,00  |
| C072             | CASTELCOVATI            | LOMBARDIA | BRESCIA   | 23.692,92   | 357.090,63                                     | 398.285,56  | 15.502,66                             | 15.502,66                                   |
| C293             | CASTENODOLO             | LOMBARDIA | BRESCIA   | 44.689,00   | 1.136.500,00                                   | 751.236,41  | 19.477,37                             | 0,00  |
| C300             | CASTO                   | LOMBARDIA | BRESCIA   | 5.819,33  | 145.006,19                                     | 97.824,78   | 5.819,33                              | 0,00  |
| C332             | CASTREZZATO             | LOMBARDIA | BRESCIA   | 26.283,42   | 423.736,25                                     | 441.832,63  | 16.813,71                             | 16.813,71                                   |
| C408             | CAZZAGO SAN MARTINO     | LOMBARDIA | BRESCIA   | 41.452,82   | 773.021,62                                     | 696.835,18  | 17.171,66                             | 0,00  |
| C417             | CEDEGOLO                | LOMBARDIA | BRESCIA   | 4.008,11  | 157.303,86                                     | 67.377,58   | 4.008,11                              | 0,00  |
| C439             | CELLATICA               | LOMBARDIA | BRESCIA   | 16.327,08   | 97.421,52                                      | 274.463,43  | 16.327,08                             | 16.327,08                                   |
| C549             | CERVENO                 | LOMBARDIA | BRESCIA   | 1.933,74  | 64.096,84                                      | 32.506,84   | 0,00                                  | 0,00  |
| C585             | CETO                    | LOMBARDIA | BRESCIA   | 5.685,52  | 112.847,73                                     | 95.575,43   | 5.165,55                              | 0,00  |
| C591             | CEVO                    | LOMBARDIA | BRESCIA   | 2.652,31  | 86.019,64                                      | 44.586,14   | 770,79                                | 0,00  |
| C618             | CHIARI                  | LOMBARDIA | BRESCIA   | 78.091,17   | 1.553.639,12                                   | 1.312.737,57  | 20.614,32                             | 0,00  |
| C685             | GIGOLE                  | LOMBARDIA | BRESCIA   | 4.823,37  | 54.077,12                                      | 81.082,47   | 1.827,41                              | 1.827,41                                    |
| C691             | GIMBERGO                | LOMBARDIA | BRESCIA   | 1.713,69  | 61.238,22                                      | 28.807,66   | 653,71                                | 0,00  |
| C760             | DIVIDATE CAMUNO         | LOMBARDIA | BRESCIA   | 7.444,44  | 1.144.952,90                                   | 125.143,43  | 7.119,48                              | 0,00  |
| C806             | COCCAGLIO               | LOMBARDIA | BRESCIA   | 32.041,20   | 844.003,49                                     | 538.624,53  | 16.949,80                             | 0,00  |
| C850             | COLLEBEATO              | LOMBARDIA | BRESCIA   | 16.601,31   | 787.400,80                                     | 279.073,26  | 16.052,90                             | 0,00  |
| C883             | COLLIO                  | LOMBARDIA | BRESCIA   | 7.535,71  | 81.171,68                                      | 126.677,74  | 5.412,37                              | 5.412,37                                    |
| C893             | COLOGNE                 | LOMBARDIA | BRESCIA   | 25.123,29   | 404.498,47                                     | 422.330,55  | 17.733,84                             | 17.733,84                                   |
| C925             | COMIZZANO-CIZZAGO       | LOMBARDIA | BRESCIA   | 11.619,82   | 182.671,66                                     | 195.332,86  | 6.477,47                              | 6.477,47                                    |
| C948             | CONCESIO                | LOMBARDIA | BRESCIA   | 59.182,45   | 1.570.983,58                                   | 994.875,94  | 9.448,51                              | 0,00  |
| D058             | CORTE FRANCA            | LOMBARDIA | BRESCIA   | 24.486,56   | 468.679,48                                     | 411.626,89  | 15.808,34                             | 0,00  |
| D064             | CORTENO GOLGI           | LOMBARDIA | BRESCIA   | 6.247,08  | 87.139,73                                      | 105.015,46  | 4.823,61                              | 4.823,61                                    |
| D082             | CORZANO                 | LOMBARDIA | BRESCIA   | 4.847,51  | 63.586,49                                      | 81.488,26   | 0,00                                  | 0,00  |
| D251             | DARFO BOARIO TERME      | LOMBARDIA | BRESCIA   | 64.162,52   | 1.765.186,94                                   | 1.078.592,55  | 16.788,05                             | 0,00  |
| D370             | DELLO                   | LOMBARDIA | BRESCIA   | 19.391,82   | 296.635,04                                     | 325.982,69  | 17.330,11                             | 17.330,11                                   |
| D284             | DESENZANO DEL GARDA     | LOMBARDIA | BRESCIA   | 153.798,60  | 3.671.463,28                                   | 2.585.403,74  | 135.335,84                            | 0,00  |
| D391             | EDOLO                   | LOMBARDIA | BRESCIA   | 17.627,61   | 382.302,80                                     | 296.325,74  | 14.009,67                             | 0,00  |
| D421             | ERBUSCO                 | LOMBARDIA | BRESCIA   | 28.046,53   | 505.806,98                                     | 471.471,08  | 10.648,44                             | 0,00  |
| D434             | ESINE                   | LOMBARDIA | BRESCIA   | 20.013,88   | 59.609,00                                      | 336.439,68  | 19.860,16                             | 19.860,16                                   |
| D576             | FIESSO                  | LOMBARDIA | BRESCIA   | 6.404,36  | 131.603,25                                     | 107.659,40  | 3.353,30                              | 0,00  |
| D634             | FLERO                   | LOMBARDIA | BRESCIA   | 30.395,82   | 879.760,40                                     | 510.963,45  | 6.942,32                              | 0,00  |
| D891             | GAMBARA                 | LOMBARDIA | BRESCIA   | 16.724,68   | 335.108,10                                     | 281.147,24  | 7.857,85                              | 0,00  |
| D917             | GARDONE RIVIERA         | LOMBARDIA | BRESCIA   | 11.917,76   | 413.563,42                                     | 200.341,36  | 9.493,57                              | 0,00  |
| D918             | GARDONE VAL TROMPIA     | LOMBARDIA | BRESCIA   | 50.590,28   | 1.329.322,62                                   | 850.438,84  | 20.872,35                             | 0,00  |
| D924             | GARGNANO                | LOMBARDIA | BRESCIA   | 12.243,66   | 450.002,57                                     | 205.819,87  | 12.243,66                             | 0,00  |
| D940             | GAVARDO                 | LOMBARDIA | BRESCIA   | 51.330,61   | 953.731,33                                     | 862.884,03  | 34.774,33                             | 0,00  |
| D999             | GHEDI                   | LOMBARDIA | BRESCIA   | 74.437,98   | 1.224.926,56                                   | 1.251.326,32  | 7.468,55                              | 7.468,55                                    |
| E010             | GIANICO                 | LOMBARDIA | BRESCIA   | 6.582,14  | 83.432,18                                      | 110.647,80  | 4.704,42                              | 4.704,42                                    |
| E116             | GOTTOLENGO              | LOMBARDIA | BRESCIA   | 18.965,37   | 532.091,68                                     | 318.813,90  | 15.471,22                             | 0,00  |
| E271             | GUSSAGO                 | LOMBARDIA | BRESCIA   | 61.943,42   | 1.518.242,00                                   | 1.041.288,72  | 5.477,25                              | 0,00  |
| E280             | IBRO                    | LOMBARDIA | BRESCIA   | 7.196,87  | 96.524,97                                      | 120.981,69  | 1.204,23                              | 1.204,23                                    |
| E297             | INCLUDINE               | LOMBARDIA | BRESCIA   | 1.160,00  | 35.845,61                                      | 19.499,99   | 338,00                                | 0,00  |
| E325             | IRMA                    | LOMBARDIA | BRESCIA   | 349,01  | 461,89   | 5.867,04  | 0,00                                  | 0,00  |
| E333             | ISEO                    | LOMBARDIA | BRESCIA   | 40.155,74   | 1.520.943,27                                   | 675.030,94  | 24.072,71                             | 0,00  |
| E364             | ISORELLA                | LOMBARDIA | BRESCIA   | 13.722,54   | 274.207,85                                     | 230.680,35  | 7.582,71                              | 0,00  |
| E497             | LAVENONE                | LOMBARDIA | BRESCIA   | 1.747,49  | 58.564,00                                      | 29.375,92   | 279,16                                | 0,00  |
| E526             | LENO                    | LOMBARDIA | BRESCIA   | 53.110,68   | 1.370.869,99                                   | 892.807,60  | 16.438,90                             | 0,00  |
| E596             | LIMONE SUL GARDA        | LOMBARDIA | BRESCIA   | 4.708,32  | 274.827,66                                     | 79.148,29   | 2.227,96                              | 0,00  |
| E652             | LODRINO                 | LOMBARDIA | BRESCIA   | 5.655,76  | 76.729,88                                      | 95.075,12   | 3.348,75                              | 3.348,75                                    |
| E654             | LOGRATO                 | LOMBARDIA | BRESCIA   | 11.676,22   | 246.721,62                                     | 196.280,95  | 6.166,29                              | 0,00  |
| M312             | LONATO DEL GARDA        | LOMBARDIA | BRESCIA   | 62.306,62   | 1.361.379,73                                   | 1.047.394,23  | 11.382,77                             | 0,00  |
| E673             | LONGHENA                | LOMBARDIA | BRESCIA   | 1.459,06  | 25.621,15                                      | 24.527,34   | 1.454,81                              | 0,00  |
| E698             | LOSINE                  | LOMBARDIA | BRESCIA   | 1.728,87  | 44.672,08                                      | 29.062,87   | 664,31                                | 0,00  |
| E706             | LOZIO                   | LOMBARDIA | BRESCIA   | 1.418,43  | 35.303,34                                      | 23.844,19   | 103,67                                | 0,00  |
| E738             | LUMEZZANE               | LOMBARDIA | BRESCIA   | 98.516,50   | 2.448.804,80                                   | 1.656.094,00  | 65.346,04                             | 0,00  |
| E787             | MACCLODDIO              | LOMBARDIA | BRESCIA   | 4.223,07  | 91.117,18                                      | 70.991,08   | 537,81                                | 0,00  |
| E800             | MAGASA                  | LOMBARDIA | BRESCIA   | 519,69  | 7.930,00                                       | 8.736,09  | 519,69                                | 0,00  |
| E841             | MAIRANO                 | LOMBARDIA | BRESCIA   | 10.845,47   | 102.578,86                                     | 182.315,83  | 5.997,82                              | 5.997,82                                    |
| E851             | MALEGNO                 | LOMBARDIA | BRESCIA   | 7.102,78  | 223.057,71                                     | 119.400,07  | 3.287,69                              | 0,00  |



| Codice catastale | Denominazione           | Regione   | Provincia | Incremento dotazione F.S.C. 2022 di 254,923 mln, sviluppo servizi sociali; art. 1, comma 449, lettera d) quinquies, L. 232 del 2016 (A) | Spesa ai fini dei fabbisogni standard 2017 (B) | Fabbisogno standard monetario per la funzione sociale 2022 2024 (C) | Risorse aggiuntive effettive 2022 (D) | Risorse aggiuntive da rendicontare 2022 (E) |
|------------------|-------------------------|-----------|-----------|---|--|---|---------------------------------------|---|
| 8865             | MALONNO                 | LOMBARDIA | BRESCIA   | 11.471,24   | 159.571,57                                     | 192.835,19  | 7.163,26                              | 7.163,26                                    |
| 8883             | MANERBA DEL GARDA       | LOMBARDIA | BRESCIA   | 22.549,01   | 811.507,50                                     | 379.056,08  | 22.549,01                             | 0,00  |
| 8984             | MANERBIO                | LOMBARDIA | BRESCIA   | 59.411,74   | 1.020.401,40                                   | 998.730,38  | 53.085,29                             | 0,00  |
| 8928             | MARCHENO                | LOMBARDIA | BRESCIA   | 15.969,24   | 273.259,81                                     | 268.448,07  | 10.136,86                             | 0,00  |
| 8961             | MARMENTINO              | LOMBARDIA | BRESCIA   | 2.068,85  | 25.785,53                                      | 24.778,11   | 405,22                                | 0,00  |
| 8967             | MARONE                  | LOMBARDIA | BRESCIA   | 10.662,40   | 233.152,78                                     | 179.238,30  | 3.356,32                              | 0,00  |
| 8963             | MAZZANO                 | LOMBARDIA | BRESCIA   | 44.771,36   | 1.236.229,81                                   | 752.620,92  | 16.601,56                             | 0,00  |
| 8216             | MILZANO                 | LOMBARDIA | BRESCIA   | 5.191,94  | 108.587,19                                     | 87.278,21   | 5.191,94                              | 0,00  |
| 8373             | MONIGA DEL GARDA        | LOMBARDIA | BRESCIA   | 9.516,25  | 309.222,54                                     | 159.971,23  | 8.855,11                              | 0,00  |
| 8375             | MONNO                   | LOMBARDIA | BRESCIA   | 1.711,98  | 74.993,27                                      | 28.778,97   | 579,46                                | 0,00  |
| 8332             | MONTE ISOLA             | LOMBARDIA | BRESCIA   | 5.514,15  | 54.005,89                                      | 92.694,62   | 194,18                                | 0,00  |
| F672             | MONTICELLI FRANCIOSI    | LOMBARDIA | BRESCIA   | 14.762,77   | 321.178,98                                     | 248.166,97  | 10.182,91                             | 0,00  |
| F471             | MONTICHIARI             | LOMBARDIA | BRESCIA   | 111.821,04  | 4.255.899,07                                   | 1.879.747,50  | 69.719,00                             | 0,00  |
| F680             | MONTIRONE               | LOMBARDIA | BRESCIA   | 16.120,15   | 295.874,39                                     | 270.984,91  | 12.293,06                             | 0,00  |
| F806             | MURA                    | LOMBARDIA | BRESCIA   | 2.332,50  | 43.649,98                                      | 39.210,09   | 695,78                                | 0,00  |
| F820             | MUSCOLINE               | LOMBARDIA | BRESCIA   | 7.456,67  | 171.768,83                                     | 125.349,04  | 1.290,49                              | 0,00  |
| F851             | NAVE                    | LOMBARDIA | BRESCIA   | 45.327,31   | 1.036.539,13                                   | 761.966,56  | 33.362,56                             | 0,00  |
| F884             | NIARDO                  | LOMBARDIA | BRESCIA   | 6.549,90  | 158.933,91                                     | 110.105,90  | 5.857,27                              | 0,00  |
| F989             | NUVOLENTO               | LOMBARDIA | BRESCIA   | 12.975,45   | 425.671,08                                     | 218.121,47  | 4.972,40                              | 0,00  |
| F990             | NUVOLERA                | LOMBARDIA | BRESCIA   | 14.064,84   | 461.791,78                                     | 236.434,52  | 6.602,70                              | 0,00  |
| G001             | ODOLO                   | LOMBARDIA | BRESCIA   | 6.329,79  | 103.097,52                                     | 106.405,76  | 6.329,79                              | 3.308,23                                    |
| G006             | OFFLAGA                 | LOMBARDIA | BRESCIA   | 13.215,65   | 0,00   | 222.159,27  | 8.328,27                              | 8.328,27                                    |
| G061             | OME                     | LOMBARDIA | BRESCIA   | 11.442,42   | 430.516,21                                     | 192.350,70  | 8.560,59                              | 0,00  |
| G074             | ONO SAN PIETRO          | LOMBARDIA | BRESCIA   | 2.419,17  | 38.822,02                                      | 40.666,98   | 2.248,15                              | 1.844,96                                    |
| G149             | ORZINUOVI               | LOMBARDIA | BRESCIA   | 49.279,20   | 892.786,88                                     | 828.399,15  | 20.518,13                             | 0,00  |
| G150             | ORZIVECCHI              | LOMBARDIA | BRESCIA   | 8.312,99  | 120.040,93                                     | 139.743,98  | 1.860,08                              | 1.860,08                                    |
| G170             | OSPITALETTO             | LOMBARDIA | BRESCIA   | 55.727,65   | 1.577.847,13                                   | 936.799,72  | 36.077,77                             | 0,00  |
| G179             | OSSIMO                  | LOMBARDIA | BRESCIA   | 4.789,09  | 95.527,23                                      | 80.506,08   | 3.414,22                              | 0,00  |
| G213             | PADENGHE SUL GARDA      | LOMBARDIA | BRESCIA   | 14.823,36   | 679.712,86                                     | 249.185,48  | 3.723,78                              | 0,00  |
| G217             | PADERNO FRANCIACORTA    | LOMBARDIA | BRESCIA   | 11.572,92   | 226.480,06                                     | 194.544,48  | 5.030,77                              | 0,00  |
| G247             | PAISCO LOWENO           | LOMBARDIA | BRESCIA   | 496,85  | 12.986,47                                      | 8.352,17  | 348,20                                | 0,00  |
| G248             | PAITONE                 | LOMBARDIA | BRESCIA   | 7.075,63  | 192.111,27                                     | 118.943,54  | 2.733,38                              | 0,00  |
| G264             | PALLAZZOLO SULL'OGGIO   | LOMBARDIA | BRESCIA   | 81.278,71   | 2.663.183,38                                   | 1.366.321,17  | 50.611,69                             | 0,00  |
| G327             | PARATICO                | LOMBARDIA | BRESCIA   | 14.947,34   | 416.681,75                                     | 251.269,55  | 5.489,01                              | 0,00  |
| G354             | PASPARDO                | LOMBARDIA | BRESCIA   | 1.919,05  | 35.759,01                                      | 32.259,84   | 621,00                                | 0,00  |
| G361             | PASSIRANO               | LOMBARDIA | BRESCIA   | 24.318,60   | 573.054,30                                     | 408.803,41  | 22.415,07                             | 0,00  |
| G393             | PAVONE DEL MELLA        | LOMBARDIA | BRESCIA   | 8.270,15  | 182.659,87                                     | 139.023,81  | 2.684,11                              | 0,00  |
| G474             | PERTICA ALTA            | LOMBARDIA | BRESCIA   | 1.795,50  | 61.151,95                                      | 30.182,98   | 256,70                                | 0,00  |
| G475             | PERTICA BASSA           | LOMBARDIA | BRESCIA   | 2.055,00  | 15.079,68                                      | 34.545,25   | 399,36                                | 0,00  |
| G529             | PEZZAZE                 | LOMBARDIA | BRESCIA   | 5.370,47  | 21.137,92                                      | 90.279,33   | 3.600,35                              | 3.600,35                                    |
| G546             | PIAN CAMUNO             | LOMBARDIA | BRESCIA   | 15.735,35   | 157.264,83                                     | 264.516,23  | 15.735,35                             | 15.735,35                                   |
| G549             | PIANCOGNO               | LOMBARDIA | BRESCIA   | 16.534,37   | 234.443,31                                     | 277.948,03  | 14.722,45                             | 14.722,45                                   |
| G710             | PISOGNE                 | LOMBARDIA | BRESCIA   | 32.490,43   | 629.297,01                                     | 546.174,57  | 24.073,89                             | 0,00  |
| G779             | POLAVENO                | LOMBARDIA | BRESCIA   | 8.076,92  | 128.864,83                                     | 135.775,60  | 3.942,48                              | 3.942,48                                    |
| G801             | POLPENAZZE DEL GARDA    | LOMBARDIA | BRESCIA   | 7.790,65  | 198.013,59                                     | 130.963,40  | 414,32                                | 0,00  |
| G815             | POMPIANO                | LOMBARDIA | BRESCIA   | 12.002,61   | 257.907,00                                     | 201.767,78  | 6.483,84                              | 0,00  |
| G818             | PONCARALE               | LOMBARDIA | BRESCIA   | 16.964,21   | 386.276,57                                     | 285.173,74  | 13.222,15                             | 0,00  |
| G844             | PONTE DI LEGNO          | LOMBARDIA | BRESCIA   | 7.378,35  | 239.058,08                                     | 124.032,52  | 5.414,48                              | 0,00  |
| G859             | PONTEVICO               | LOMBARDIA | BRESCIA   | 27.582,03   | 333.410,88                                     | 463.662,82  | 17.988,00                             | 17.988,00                                   |
| G869             | PONTOGGIO               | LOMBARDIA | BRESCIA   | 24.620,48   | 377.174,33                                     | 413.878,07  | 17.096,88                             | 17.096,88                                   |
| G999             | POZZOLENGO              | LOMBARDIA | BRESCIA   | 11.977,47   | 153.328,13                                     | 201.345,06  | 3.265,50                              | 3.265,50                                    |
| G977             | PRALBOINO               | LOMBARDIA | BRESCIA   | 9.448,18  | 333.238,82                                     | 158.826,91  | 3.806,57                              | 0,00  |
| H043             | PRESEGLIE               | LOMBARDIA | BRESCIA   | 5.031,07  | 152.820,77                                     | 84.573,94   | 3.651,44                              | 0,00  |
| H055             | PREVALLE                | LOMBARDIA | BRESCIA   | 24.555,46   | 676.006,33                                     | 412.785,22  | 13.838,64                             | 0,00  |
| H078             | PROVAGLIO D'ISEO        | LOMBARDIA | BRESCIA   | 25.201,82   | 441.839,92                                     | 423.650,75  | 9.543,09                              | 0,00  |
| H077             | PROVAGLIO VAL SABBIA    | LOMBARDIA | BRESCIA   | 2.675,28  | 23.681,19                                      | 44.972,28   | 450,68                                | 0,00  |
| H086             | RUEGNAGO DEL GARDA      | LOMBARDIA | BRESCIA   | 11.041,96   | 188.146,24                                     | 185.618,84  | 4.435,76                              | 0,00  |
| H140             | QUINZANO D'OGGIO        | LOMBARDIA | BRESCIA   | 23.215,64   | 237.867,06                                     | 390.262,30  | 18.403,79                             | 18.403,79                                   |
| H130             | REMEDELLO               | LOMBARDIA | BRESCIA   | 12.197,05   | 237.330,50                                     | 205.036,28  | 6.812,39                              | 0,00  |
| H256             | REZZATO                 | LOMBARDIA | BRESCIA   | 54.752,91   | 1.665.433,50                                   | 920.414,04  | 16.572,05                             | 0,00  |
| H410             | ROCCAFRANCA             | LOMBARDIA | BRESCIA   | 15.421,69   | 265.079,26                                     | 259.243,51  | 8.259,20                              | 0,00  |
| H477             | RODENGO SAIANO          | LOMBARDIA | BRESCIA   | 30.814,97   | 416.540,00                                     | 518.009,59  | 12.652,73                             | 12.652,73                                   |
| H484             | ROE VOLCIANO            | LOMBARDIA | BRESCIA   | 15.575,96   | 502.954,92                                     | 261.836,95  | 7.668,56                              | 0,00  |
| H525             | RONCADELLE              | LOMBARDIA | BRESCIA   | 32.707,01   | 908.530,16                                     | 549.815,37  | 11.965,64                             | 0,00  |
| H598             | ROVATO                  | LOMBARDIA | BRESCIA   | 71.758,71   | 1.865.337,19                                   | 1.206.286,94  | 15.766,09                             | 0,00  |
| H630             | RUDIANO                 | LOMBARDIA | BRESCIA   | 19.808,95   | 573.724,95                                     | 332.994,88  | 15.733,52                             | 0,00  |
| H650             | SABBIO CHIESE           | LOMBARDIA | BRESCIA   | 14.218,98   | 1.265.681,86                                   | 239.025,55  | 11.489,47                             | 0,00  |
| H699             | SALE MARASINO           | LOMBARDIA | BRESCIA   | 12.746,08   | 2.116.732,00                                   | 214.265,60  | 7.229,04                              | 0,00  |
| H717             | SALO                    | LOMBARDIA | BRESCIA   | 46.104,88   | 1.298.379,17                                   | 775.037,80  | 18.530,89                             | 0,00  |
| H838             | SAN FELICE DEL BENACO   | LOMBARDIA | BRESCIA   | 14.514,82   | 556.303,73                                     | 243.998,73  | 14.514,82                             | 0,00  |
| H865             | SAN GERVAISIO BRESCIANO | LOMBARDIA | BRESCIA   | 6.656,69  | 231.996,85                                     | 111.901,16  | 1.991,66                              | 0,00  |
| G407             | SAN PAOLO               | LOMBARDIA | BRESCIA   | 14.410,53   | 397.945,33                                     | 242.245,59  | 8.219,08                              | 0,00  |
| H412             | SAN ZENO NAVIGLIO       | LOMBARDIA | BRESCIA   | 15.802,12   | 302.082,76                                     | 265.638,66  | 12.608,92                             | 0,00  |
| H433             | SAREZZO                 | LOMBARDIA | BRESCIA   | 53.053,01   | 2.867.560,08                                   | 891.838,12  | 11.131,35                             | 0,00  |
| H476             | SAVIORE DELL'ADAMELLO   | LOMBARDIA | BRESCIA   | 2.875,98  | 55.818,46                                      | 48.346,20   | 2.815,81                              | 0,00  |
| H588             | SELLERO                 | LOMBARDIA | BRESCIA   | 4.399,58  | 90.783,75                                      | 73.958,27   | 2.394,36                              | 0,00  |
| G607             | SENIGA                  | LOMBARDIA | BRESCIA   | 5.161,49  | 94.781,97                                      | 86.766,36   | 2.819,68                              | 0,00  |
| G631             | SERLE                   | LOMBARDIA | BRESCIA   | 11.054,05   | 289.592,01                                     | 185.822,05  | 7.206,22                              | 0,00  |
| G633             | SIRMIONE                | LOMBARDIA | BRESCIA   | 38.016,12   | 1.909.694,94                                   | 639.063,19  | 38.016,12                             | 0,00  |
| 782              | SOIANO DEL LAGO         | LOMBARDIA | BRESCIA   | 5.010,45  | 104.107,12                                     | 84.227,33   | 0,00                                  | 0,00  |
| 831              | SONICO                  | LOMBARDIA | BRESCIA   | 3.872,55  | 76.192,23                                      | 65.098,76   | 1.161,73                              | 0,00  |
| L003             | SULZANO                 | LOMBARDIA | BRESCIA   | 5.543,88  | 325.906,09                                     | 93.194,34   | 0,00                                  | 0,00  |
| G598             | TAVERNOLE SUL MELLA     | LOMBARDIA | BRESCIA   | 4.485,48  | 125.564,42                                     | 75.402,40   | 1.983,27                              | 0,00  |
| L094             | TEMU                    | LOMBARDIA | BRESCIA   | 3.956,29  | 163.538,51                                     | 66.506,57   | 1.690,53                              | 0,00  |
| L 69             | TIGNALE                 | LOMBARDIA | BRESCIA   | 5.210,47  | 165.273,11                                     | 87.589,62   | 4.667,32                              | 0,00  |
| L210             | TORBOLE CASAGLIA        | LOMBARDIA | BRESCIA   | 22.170,24   | 415.913,10                                     | 372.688,89  | 13.021,45                             | 0,00  |
| L312             | TOSCOLANO MADERNO       | LOMBARDIA | BRESCIA   | 38.503,33   | 1.063.613,46                                   | 647.253,27  | 38.503,33                             | 0,00  |
| L339             | TRAVAGLIATO             | LOMBARDIA | BRESCIA   | 52.708,93   | 1.265.112,85                                   | 886.054,04  | 4.213,73                              | 0,00  |
| L372             | TREMOSINE SUL GARDA     | LOMBARDIA | BRESCIA   | 8.136,05  | 114.306,47                                     | 136.769,62  | 8.136,05                              | 8.136,05                                    |
| L 80             | TRENZANO                | LOMBARDIA | BRESCIA   | 18.179,69   | 283.682,90                                     | 305.606,50  | 14.305,44                             | 14.305,44                                   |
| L406             | TREVISO BRESCIANO       | LOMBARDIA | BRESCIA   | 1.649,75  | 33.092,69                                      | 27.732,84   | 473,11                                | 0,00  |
| L494             | URAGO D'OGGIO           | LOMBARDIA | BRESCIA   | 11.924,55   | 268.634,00                                     | 200.455,55  | 5.259,78                              | 0,00  |
| L626             | VALLIO TERME            | LOMBARDIA | BRESCIA   | 4.667,81  | 90.648,75                                      | 78.467,46   | 2.854,81                              | 0,00  |
| L688             | VALVESTINO              | LOMBARDIA | BRESCIA   | 703,81  | 23.572,52                                      | 11.831,20   | 703,81                                | 0,00  |
| L777             | VEROLANUOVA             | LOMBARDIA | BRESCIA   | 30.976,65   | 315.572,07                                     | 520.727,45  | 21.731,55                             | 21.731,55                                   |
| L778             | VEROLAVECCHIA           | LOMBARDIA | BRESCIA   | 13.141,18   | 238.000,00                                     | 220.907,52  | 12.220,14                             | 0,00  |
| L812             | VESTONE                 | LOMBARDIA | BRESCIA   | 16.509,46   | 445.315,54                                     | 277.529,37  | 12.059,54                             | 0,00  |
| L816             | VEZZA D'OGGIO           | LOMBARDIA | BRESCIA   | 5.685,44  | 231.295,44                                     | 95.574,07   | 5.017,89                              | 0,00  |
| L919             | VILLA CARCANA           | LOMBARDIA | BRESCIA   | 42.300,44   | 1.267.675,43                                   | 711.083,92  | 15.647,06                             | 0,00  |



| Codice catastale | Denominazione          | Regione   | Provincia | Incremento dotazione F.S.C. 2022 di 254,923 mln, sviluppo servizi sociali; art. 1, comma 449, lettera d) quinquies, L. 232 del 2016 (A) | Spesa ai fini dei fabbisogni standard 2017 (B) | Fabbisogno standard monetario per la funzione sociale 2022-2024 (C) | Risorse aggiuntive effettive 2022 (D) | Risorse aggiuntive da rendicontare 2022 (E) |
|------------------|------------------------|-----------|-----------|---|--|---|---------------------------------------|---|
| I933             | VILLACHARA             | LOMBARDIA | BRESCIA   | 4.556,10  | 74.373,71                                      | 76.589,44   | 2.342,04                              | 2.215,73                                    |
| I955             | VILLANOVA SUL CLUSI    | LOMBARDIA | BRESCIA   | 23.306,65   | 826.267,07                                     | 391.775,41  | 22.863,52                             | 0,00  |
| M065             | WONE                   | LOMBARDIA | BRESCIA   | 2.227,45  | 54.078,03                                      | 37.444,22   | 558,17                                | 0,00  |
| M070             | YSANO                  | LOMBARDIA | BRESCIA   | 5.499,69  | 131.655,62                                     | 92.451,57   | 245,78                                | 0,00  |
| M104             | NOBARNO                | LOMBARDIA | BRESCIA   | 35.116,12   | 973.895,72                                     | 590.313,28  | 27.531,19                             | 0,00  |
| M188             | ZONE                   | LOMBARDIA | BRESCIA   | 3.839,47  | 7.256,00                                       | 64.542,79   | 2.202,28                              | 2.202,28                                    |
| A143             | ALBAVILLA              | LOMBARDIA | COMO      | 25.664,49   | 514.895,24                                     | 431.428,36  | 22.338,02                             | 0,00  |
| A153             | ALBESE CON CASSANO     | LOMBARDIA | COMO      | 16.155,04   | 317.976,87                                     | 271.571,34  | 10.196,79                             | 0,00  |
| A164             | ALBIOLIO               | LOMBARDIA | COMO      | 7.608,60  | 360.349,44                                     | 127.903,06  | 0,00                                  | 0,00  |
| A224             | ALSERO                 | LOMBARDIA | COMO      | 3.436,40  | 99.959,57                                      | 57.766,98   | 1.259,63                              | 0,00  |
| M383             | ALTA VALLE INTELVI     | LOMBARDIA | COMO      | 10.094,11   | 236.961,10                                     | 169.685,25  | 8.823,80                              | 0,00  |
| A249             | ALZATE BRIANZA         | LOMBARDIA | COMO      | 15.727,85   | 304.884,00                                     | 264.390,12  | 5.490,79                              | 0,00  |
| A319             | ANZANO DEL PARCO       | LOMBARDIA | COMO      | 4.935,88  | 62.843,00                                      | 82.973,69   | 4.935,88                              | 4.935,88                                    |
| A333             | APPIANO GENTILE        | LOMBARDIA | COMO      | 30.373,14   | 479.765,00                                     | 510.582,22  | 15.384,16                             | 15.384,16                                   |
| A391             | AREGGNO                | LOMBARDIA | COMO      | 2.222,72  | 50.361,90                                      | 37.364,60   | 1.908,62                              | 0,00  |
| A430             | AROSIO                 | LOMBARDIA | COMO      | 19.248,94   | 631.069,06                                     | 323.580,87  | 17.230,85                             | 0,00  |
| A476             | ASSO                   | LOMBARDIA | COMO      | 13.215,05   | 191.910,00                                     | 222.149,16  | 9.371,87                              | 9.371,87                                    |
| A670             | BARNI                  | LOMBARDIA | COMO      | 1.605,53  | 33.844,98                                      | 26.989,43   | 316,78                                | 0,00  |
| M335             | BELLAGIO               | LOMBARDIA | COMO      | 17.202,60   | 219.706,91                                     | 289.181,20  | 17.202,60                             | 17.202,60                                   |
| A778             | BENE LARIO             | LOMBARDIA | COMO      | 851,55  | 11.684,02                                      | 14.314,85   | 134,71                                | 0,00  |
| A791             | BEREGAZZO CON FIGLIARO | LOMBARDIA | COMO      | 7.825,11  | 120.570,49                                     | 131.542,65  | 0,00                                  | 0,00  |
| A870             | BINAGO                 | LOMBARDIA | COMO      | 15.922,07   | 494.453,46                                     | 267.655,10  | 4.165,03                              | 0,00  |
| A898             | BIZZARONE              | LOMBARDIA | COMO      | 4.807,36  | 97.582,46                                      | 80.813,27   | 670,72                                | 0,00  |
| A904             | BLESSAGNO              | LOMBARDIA | COMO      | 787,25  | 6.341,16                                       | 13.233,85   | 420,05                                | 0,00  |
| A905             | BLEVIO                 | LOMBARDIA | COMO      | 3.690,96  | 105.110,71                                     | 62.046,25   | 245,93                                | 0,00  |
| B134             | BREGNANO               | LOMBARDIA | COMO      | 22.350,17   | 623.026,00                                     | 375.713,55  | 14.957,78                             | 0,00  |
| B144             | BRENNA                 | LOMBARDIA | COMO      | 5.598,15  | 141.367,63                                     | 94.106,68   | 2.450,25                              | 0,00  |
| B172             | BRIENNO                | LOMBARDIA | COMO      | 1.106,66  | 7.254,00                                       | 18.603,27   | 1.069,93                              | 1.069,93                                    |
| B218             | BRINATE                | LOMBARDIA | COMO      | 5.249,10  | 178.739,58                                     | 88.239,00   | 5.249,10                              | 0,00  |
| B262             | BULGAROGRASSO          | LOMBARDIA | COMO      | 11.865,35   | 141.600,00                                     | 199.460,20  | 3.767,55                              | 3.767,55                                    |
| B313             | CABATE                 | LOMBARDIA | COMO      | 26.848,04   | 671.177,88                                     | 451.324,16  | 26.134,66                             | 0,00  |
| B346             | CADORAGO               | LOMBARDIA | COMO      | 26.875,42   | 594.418,11                                     | 451.784,50  | 17.258,64                             | 0,00  |
| B355             | CAGLIO                 | LOMBARDIA | COMO      | 1.561,22  | 0,00   | 26.244,60   | 545,62                                | 0,00  |
| B513             | CAMPIONE D ITALIA      | LOMBARDIA | COMO      | 7.521,39  | 4.772.397,31                                   | 126.437,03  | 7.521,39                              | 0,00  |
| B639             | CANTU                  | LOMBARDIA | COMO      | 180.183,98  | 5.485.903,08                                   | 3.028.950,41  | 104.086,21                            | 0,00  |
| B641             | CANZO                  | LOMBARDIA | COMO      | 21.950,73   | 425.225,34                                     | 368.998,72  | 21.510,60                             | 0,00  |
| B653             | CAPIAGO INT MIANO      | LOMBARDIA | COMO      | 19.128,94   | 526.532,80                                     | 321.563,54  | 13.526,16                             | 0,00  |
| B730             | CARATE URIO            | LOMBARDIA | COMO      | 4.102,42  | 0,00   | 68.962,98   | 3.946,21                              | 3.946,21                                    |
| B742             | CARBONATE              | LOMBARDIA | COMO      | 8.537,47  | 101.061,00                                     | 143.517,64  | 8.348,15                              | 8.348,15                                    |
| B778             | CARIMATE               | LOMBARDIA | COMO      | 14.479,16   | 504.715,22                                     | 243.399,32  | 14.479,16                             | 0,00  |
| B785             | CARLAZZO               | LOMBARDIA | COMO      | 9.838,22  | 176.777,94                                     | 165.383,69  | 3.008,25                              | 0,00  |
| B851             | CARUGO                 | LOMBARDIA | COMO      | 23.447,64   | 860.036,19                                     | 394.162,32  | 16.190,67                             | 0,00  |
| B974             | CASLINO D'ERBA         | LOMBARDIA | COMO      | 5.703,69  | 90.474,14                                      | 95.880,93   | 3.182,82                              | 3.182,82                                    |
| B977             | CASNATE CON BERNATE    | LOMBARDIA | COMO      | 16.020,53   | 427.075,51                                     | 269.310,18  | 16.020,53                             | 0,00  |
| C020             | CASSINA RIZZARDI       | LOMBARDIA | COMO      | 9.668,28  | 0,00   | 162.526,83  | 2.266,72                              | 2.266,72                                    |
| C206             | CASTELMARTE            | LOMBARDIA | COMO      | 4.033,91  | 141.456,95                                     | 67.811,24   | 2.343,84                              | 0,00  |
| C220             | CASTELNUOVO BOZZENTE   | LOMBARDIA | COMO      | 2.285,38  | 70.874,62                                      | 38.417,90   | 0,00                                  | 0,00  |
| C381             | CAVAREGNA              | LOMBARDIA | COMO      | 676,42  | 7.553,56                                       | 11.370,79   | 217,91                                | 0,00  |
| M394             | CENTRO VALLE INTELVI   | LOMBARDIA | COMO      | 13.740,38   | 275.145,82                                     | 230.980,13  | 7.235,21                              | 0,00  |
| C482             | CERANO D'INTELVI       | LOMBARDIA | COMO      | 1.525,62  | 36.060,00                                      | 25.646,24   | 0,00                                  | 0,00  |
| C536             | CERMANATE              | LOMBARDIA | COMO      | 33.484,35   | 829.200,39                                     | 562.882,58  | 9.444,10                              | 0,00  |
| C520             | CERNOBBIO              | LOMBARDIA | COMO      | 26.689,11   | 486.511,22                                     | 448.652,53  | 14.557,13                             | 0,00  |
| C724             | GRIMIDO                | LOMBARDIA | COMO      | 6.827,32  | 151.755,86                                     | 114.769,48  | 6.597,69                              | 0,00  |
| C787             | CLAINO CON OSTENO      | LOMBARDIA | COMO      | 1.784,87  | 29.589,00                                      | 30.004,16   | 343,02                                | 0,00  |
| C902             | COLOMNO                | LOMBARDIA | COMO      | 1.565,16  | 17.014,65                                      | 26.310,81   | 787,16                                | 0,00  |
| M336             | COLVERDE               | LOMBARDIA | COMO      | 18.281,46   | 203.701,37                                     | 307.317,14  | 13.086,99                             | 13.086,99                                   |
| C933             | COMO                   | LOMBARDIA | COMO      | 497.705,20  | 15.244.428,97                                  | 8.366.583,86  | 370.585,31                            | 0,00  |
| C041             | CORRIDO                | LOMBARDIA | COMO      | 2.166,54  | 48.512,36                                      | 36.420,21   | 77,20                                 | 0,00  |
| D147             | CREMA                  | LOMBARDIA | COMO      | 2.175,65  | 36.645,90                                      | 36.573,35   | 289,81                                | 0,00  |
| D146             | CUCCIAGO               | LOMBARDIA | COMO      | 11.438,65   | 456.665,22                                     | 192.287,42  | 8.405,81                              | 0,00  |
| D232             | CUSINO                 | LOMBARDIA | COMO      | 717,79  | 0,00   | 12.066,24   | 247,81                                | 0,00  |
| D310             | DIZZASCO               | LOMBARDIA | COMO      | 1.935,41  | 18.000,00                                      | 32.534,95   | 928,81                                | 0,00  |
| D329             | DOMASO                 | LOMBARDIA | COMO      | 6.060,17  | 95.335,00                                      | 101.873,44  | 5.911,66                              | 5.911,66                                    |
| D341             | DONGO                  | LOMBARDIA | COMO      | 11.964,99   | 140.591,50                                     | 201.135,40  | 4.278,87                              | 4.278,87                                    |
| D355             | DOSSO DEL LIRO         | LOMBARDIA | COMO      | 735,41  | 11.259,00                                      | 12.362,45   | 422,57                                | 0,00  |
| D416             | ERBA                   | LOMBARDIA | COMO      | 69.407,23   | 1.903.596,40                                   | 1.166.757,78  | 33.176,43                             | 0,00  |
| D445             | EUPILIO                | LOMBARDIA | COMO      | 8.292,12  | 164.087,20                                     | 139.393,13  | 2.436,38                              | 0,00  |
| D463             | FAGGETTO LARIO         | LOMBARDIA | COMO      | 4.192,43  | 101.044,26                                     | 70.476,06   | 2.157,61                              | 0,00  |
| D482             | FALOPPIO               | LOMBARDIA | COMO      | 14.232,42   | 36.657,17                                      | 239.251,61  | 5.085,96                              | 5.085,96                                    |
| D531             | FENEGRO                | LOMBARDIA | COMO      | 10.064,54   | 285.546,66                                     | 169.188,17  | 4.488,07                              | 0,00  |
| D579             | FIGINO SERENZA         | LOMBARDIA | COMO      | 17.460,11   | 515.971,15                                     | 293.509,98  | 10.683,46                             | 0,00  |
| D605             | FINO MORNASCO          | LOMBARDIA | COMO      | 35.329,65   | 787.428,75                                     | 593.902,74  | 33.881,15                             | 0,00  |
| D930             | GARZENO                | LOMBARDIA | COMO      | 2.536,36  | 36.525,32                                      | 42.637,03   | 1.092,78                              | 1.092,78                                    |
| D974             | GERA LARIO             | LOMBARDIA | COMO      | 3.163,46  | 70.026,62                                      | 53.178,75   | 0,00                                  | 0,00  |
| E139             | GRANDATE               | LOMBARDIA | COMO      | 8.794,32  | 362.072,41                                     | 147.835,35  | 8.794,32                              | 0,00  |
| E141             | GRANDOLA ED UNITI      | LOMBARDIA | COMO      | 4.468,11  | 80.212,00                                      | 75.110,30   | 3.630,44                              | 0,00  |
| M315             | GRAVEDONA ED UNITI     | LOMBARDIA | COMO      | 15.719,40   | 232.521,43                                     | 264.248,20  | 15.719,40                             | 15.719,40                                   |
| E172             | GRIANTE                | LOMBARDIA | COMO      | 2.465,54  | 43.997,78                                      | 41.446,57   | 2.042,59                              | 0,00  |
| E235             | GUANZATE               | LOMBARDIA | COMO      | 20.469,36   | 444.512,14                                     | 344.096,44  | 13.341,18                             | 0,00  |
| E309             | INVERIGO               | LOMBARDIA | COMO      | 30.878,66   | 745.479,15                                     | 519.080,09  | 14.771,15                             | 0,00  |
| E405             | IAGLIO                 | LOMBARDIA | COMO      | 2.872,03  | 18.563,92                                      | 48.279,75   | 2.038,54                              | 2.038,54                                    |
| E416             | IAINO                  | LOMBARDIA | COMO      | 1.717,98  | 42.201,35                                      | 28.879,84   | 344,95                                | 0,00  |
| E428             | IAMBRIUGO              | LOMBARDIA | COMO      | 6.770,12  | 197.751,89                                     | 113.807,93  | 4.539,26                              | 0,00  |
| E462             | IASNIGO                | LOMBARDIA | COMO      | 1.328,91  | 42.850,58                                      | 22.339,35   | 1.070,08                              | 0,00  |
| E569             | LEZZENO                | LOMBARDIA | COMO      | 7.431,80  | 0,00   | 124.930,99  | 7.431,41                              | 7.431,41                                    |
| E593             | LIV DO COMASCO         | LOMBARDIA | COMO      | 11.015,02   | 272.220,35                                     | 185.166,05  | 4.282,07                              | 0,00  |
| E607             | LIPOMO                 | LOMBARDIA | COMO      | 23.412,43   | 556.548,48                                     | 393.570,47  | 18.281,81                             | 0,00  |
| E623             | LIVO                   | LOMBARDIA | COMO      | 546,74  | 8.629,07                                       | 9.190,88  | 546,74                                | 0,00  |
| E638             | LICATE VARESINO        | LOMBARDIA | COMO      | 13.514,47   | 211.300,26                                     | 227.182,53  | 11.755,61                             | 11.755,61                                   |
| E659             | LONAZZO                | LOMBARDIA | COMO      | 35.425,63   | 950.176,30                                     | 595.516,17  | 11.615,33                             | 0,00  |
| E679             | LONGONE AL SEGRINO     | LOMBARDIA | COMO      | 6.607,62  | 111.525,51                                     | 111.076,17  | 111,07                                | 0,00  |
| E735             | LUISAGO                | LOMBARDIA | COMO      | 7.768,19  | 0,00   | 130.585,71  | 4.335,36                              | 4.335,36                                    |
| E749             | LURAGO D'ERBA          | LOMBARDIA | COMO      | 18.943,19   | 734.571,57                                     | 318.441,13  | 11.028,09                             | 0,00  |
| E750             | LURAGO MARINONE        | LOMBARDIA | COMO      | 7.394,59  | 0,00   | 124.305,41  | 4.375,73                              | 4.375,73                                    |
| E753             | LURATE CACCVIO         | LOMBARDIA | COMO      | 37.560,79   | 874.347,24                                     | 631.408,89  | 19.240,72                             | 0,00  |
| E830             | MAGREGGIO              | LOMBARDIA | COMO      | 1.885,29  | 0,00   | 31.692,39   | 197,06                                | 0,00  |
| E951             | MARIANO COMENSE        | LOMBARDIA | COMO      | 108.346,11  | 2.440.697,75                                   | 1.821.332,85  | 64.956,54                             | 0,00  |
| F017             | MASLIANICO             | LOMBARDIA | COMO      | 12.552,23   | 123.037,27                                     | 211.006,96  | 5.408,37                              | 5.408,37                                    |
| F120             | MENAGGIO               | LOMBARDIA | COMO      | 12.093,39   | 193.926,45                                     | 203.293,84  | 3.650,39                              | 3.650,39                                    |



| Codice catastale | Denominazione                 | Regione   | Provincia | Incremento dotazione F.S.C. 2022 di 254,923 mln, sviluppo servizi sociali; art. 1, comma 449, lettera d) quinquies, L. 232 del 2016 (A) | Spesa ai fini dei fabbisogni standard 2017 (B) | Fabbisogno standard monetario per la funzione sociale 2022 2024 (C) | Risorse aggiuntive effettive 2022 (D) | Risorse aggiuntive da rendicontare 2022 (E) |
|------------------|-------------------------------|-----------|-----------|---|--|---|---------------------------------------|---|
| F151             | MERONE                        | LOMBARDIA | COMO      | 13.655,17   | 376.980,86                                     | 229.547,81  | 2.918,70                              | 0,00  |
| F305             | MOLTRASIO                     | LOMBARDIA | COMO      | 5.409,52  | 124.319,33                                     | 90.935,85   | 850,87                                | 0,00  |
| F372             | MONGIUZZO                     | LOMBARDIA | COMO      | 6.414,98  | 175.227,67                                     | 107.837,80  | 921,79                                | 0,00  |
| F427             | MONTANO LUGNO                 | LOMBARDIA | COMO      | 18.335,54   | 542.799,62                                     | 308.226,25  | 10.835,02                             | 0,00  |
| F564             | MONTENEZZO                    | LOMBARDIA | COMO      | 681,54  | 15.666,53                                      | 11.456,86   | 392,25                                | 0,00  |
| F688             | MONTORFANO                    | LOMBARDIA | COMO      | 7.728,02  | 221.994,88                                     | 129.910,42  | 2.378,95                              | 0,00  |
| F788             | MOZZATE                       | LOMBARDIA | COMO      | 31.344,59   | 451.505,42                                     | 536.912,57  | 17.199,15                             | 17.199,15                                   |
| F828             | MAUSSO                        | LOMBARDIA | COMO      | 2.987,45  | 44.483,00                                      | 50.219,99   | 259,45                                | 0,00  |
| F877             | NESSO                         | LOMBARDIA | COMO      | 4.540,76  | 56.129,92                                      | 76.331,64   | 976,80                                | 0,00  |
| F958             | NOVEDRATE                     | LOMBARDIA | COMO      | 8.244,80  | 411.602,61                                     | 138.597,76  | 3.377,15                              | 0,00  |
| G025             | OLGIATE COMASCO               | LOMBARDIA | COMO      | 44.831,33   | 649.010,18                                     | 753.628,95  | 25.025,39                             | 25.025,39                                   |
| G056             | OLTRONA DI SAN MAMETTE        | LOMBARDIA | COMO      | 6.422,53  | 169.018,58                                     | 107.964,71  | 6.040,28                              | 0,00  |
| G126             | ORSENGIO                      | LOMBARDIA | COMO      | 6.911,12  | 215.582,04                                     | 116.178,16  | 6.911,12                              | 0,00  |
| G415             | PEGLIO                        | LOMBARDIA | COMO      | 541,03  | 8.290,00                                       | 9.094,91  | 0,00                                  | 0,00  |
| G556             | PIANELLO DEL LARIO            | LOMBARDIA | COMO      | 3.825,36  | 87.660,52                                      | 64.305,48   | 2.687,67                              | 0,00  |
| G665             | PIGRA                         | LOMBARDIA | COMO      | 804,75  | 11.271,40                                      | 13.528,10   | 575,18                                | 0,00  |
| G737             | PLESIO                        | LOMBARDIA | COMO      | 2.698,98  | 56.693,00                                      | 45.370,68   | 999,57                                | 0,00  |
| G773             | POGNANA LARIO                 | LOMBARDIA | COMO      | 2.015,47  | 16.591,51                                      | 33.880,72   | 0,00                                  | 0,00  |
| G821             | POINNA                        | LOMBARDIA | COMO      | 863,53  | 0,00   | 14.516,19   | 0,00                                  | 0,00  |
| G847             | PONTE LAMBRO                  | LOMBARDIA | COMO      | 16.849,99   | 378.265,69                                     | 283.253,73  | 8.246,41                              | 0,00  |
| G889             | PORLEZZA                      | LOMBARDIA | COMO      | 21.308,33   | 282.199,54                                     | 358.199,86  | 21.308,33                             | 21.308,33                                   |
| H074             | PROSERPIO                     | LOMBARDIA | COMO      | 2.644,60  | 41.114,00                                      | 44.456,57   | 468,39                                | 0,00  |
| H094             | PUSIANO                       | LOMBARDIA | COMO      | 4.340,37  | 6.067,18                                       | 72.962,93   | 3.105,21                              | 3.105,21                                    |
| H255             | REZZAGO                       | LOMBARDIA | COMO      | 857,18  | 0,00   | 14.409,46   | 0,00                                  | 0,00  |
| H478             | RODERO                        | LOMBARDIA | COMO      | 3.812,72  | 38.335,00                                      | 64.092,99   | 733,75                                | 0,00  |
| H521             | RONAGO                        | LOMBARDIA | COMO      | 4.727,47  | 118.882,96                                     | 79.470,31   | 0,00                                  | 0,00  |
| H601             | ROVELLASCA                    | LOMBARDIA | COMO      | 29.585,60   | 551.765,76                                     | 497.343,38  | 19.366,19                             | 0,00  |
| H602             | ROVELLO PORRO                 | LOMBARDIA | COMO      | 22.301,64   | 584.160,58                                     | 374.897,69  | 15.794,10                             | 0,00  |
| H679             | SALA COMACINA                 | LOMBARDIA | COMO      | 1.989,99  | 18.451,07                                      | 33.452,43   | 766,59                                | 0,00  |
| H760             | SAN BARTOLOMEO VAL CAVARGNA   | LOMBARDIA | COMO      | 2.899,67  | 0,00   | 48.744,21   | 2.847,63                              | 2.847,63                                    |
| H840             | SAN FERMO DELLA BATTAGLIA     | LOMBARDIA | COMO      | 29.579,88   | 919.637,00                                     | 497.247,20  | 28.842,52                             | 0,00  |
| I051             | SAN NAZZARO VAL CAVARGNA      | LOMBARDIA | COMO      | 886,50  | 23.161,19                                      | 14.902,39   | 0,00                                  | 0,00  |
| I162             | SAN SIBIO                     | LOMBARDIA | COMO      | 6.481,59  | 112.070,64                                     | 108.957,63  | 4.284,89                              | 0,00  |
| I529             | SCIGNANO                      | LOMBARDIA | COMO      | 2.755,75  | 1.890,00                                       | 46.324,98   | 540,92                                | 0,00  |
| I611             | SENNA COMASCO                 | LOMBARDIA | COMO      | 9.598,80  | 359.129,57                                     | 161.358,98  | 1.803,67                              | 0,00  |
| M412             | SOLBIATE CON CAGNO            | LOMBARDIA | COMO      | 13.615,96   | 321.495,51                                     | 228.888,66  | 0,00                                  | 0,00  |
| I856             | SORICO                        | LOMBARDIA | COMO      | 4.341,42  | 58.032,00                                      | 72.980,65   | 4.341,42                              | 4.341,42                                    |
| I860             | SORMANO                       | LOMBARDIA | COMO      | 2.038,38  | 33.451,99                                      | 34.265,74   | 813,27                                | 0,00  |
| I943             | STAZZONA                      | LOMBARDIA | COMO      | 1.893,59  | 29.223,00                                      | 31.831,92   | 591,07                                | 0,00  |
| L071             | TAVERNERIO                    | LOMBARDIA | COMO      | 24.439,81   | 389.175,45                                     | 410.841,01  | 22.080,62                             | 21.665,56                                   |
| L228             | TORNO                         | LOMBARDIA | COMO      | 4.446,40  | 137.633,49                                     | 74.745,49   | 2.963,23                              | 0,00  |
| M341             | TREMEZZINA                    | LOMBARDIA | COMO      | 19.737,03   | 295.446,88                                     | 331.785,86  | 14.971,56                             | 14.971,56                                   |
| L413             | TREZZONE                      | LOMBARDIA | COMO      | 595,51  | 10.547,00                                      | 10.010,71   | 0,00                                  | 0,00  |
| L470             | TURATE                        | LOMBARDIA | COMO      | 33.676,52   | 856.587,82                                     | 566.113,06  | 15.143,83                             | 0,00  |
| L487             | UGGIATE-TREVANO               | LOMBARDIA | COMO      | 15.788,77   | 322.251,79                                     | 265.414,28  | 5.286,60                              | 0,00  |
| H259             | VAL REZZO                     | LOMBARDIA | COMO      | 414,98  | 6.301,14                                       | 6.976,00  | 35,26                                 | 0,00  |
| L547             | VALBRONA                      | LOMBARDIA | COMO      | 8.383,35  | 161.049,92                                     | 140.926,88  | 4.926,75                              | 0,00  |
| L640             | VALMOREA                      | LOMBARDIA | COMO      | 8.487,67  | 120.681,83                                     | 142.680,40  | 76,43                                 | 0,00  |
| C936             | VALSOLDA                      | LOMBARDIA | COMO      | 5.482,16  | 76.812,92                                      | 92.156,87   | 2.625,25                              | 2.625,25                                    |
| L715             | VELESO                        | LOMBARDIA | COMO      | 816,19  | 18.623,52                                      | 13.720,35   | 461,58                                | 0,00  |
| L737             | VENIANO                       | LOMBARDIA | COMO      | 8.691,61  | 195.116,00                                     | 146.108,72  | 5.798,61                              | 0,00  |
| L748             | VERCANIA                      | LOMBARDIA | COMO      | 2.187,72  | 48.231,97                                      | 36.776,33   | 374,31                                | 0,00  |
| L921             | VERTEMATE CON MINOPRIO        | LOMBARDIA | COMO      | 13.001,17   | 0,00   | 218.553,81  | 12.738,13                             | 12.738,13                                   |
| I956             | VILLA GUARDIA                 | LOMBARDIA | COMO      | 29.125,54   | 877.347,00                                     | 489.609,60  | 24.379,62                             | 0,00  |
| M156             | ZELBIO                        | LOMBARDIA | COMO      | 643,27  | 10.199,84                                      | 10.813,63   | 0,00                                  | 0,00  |
| A039             | ACQUANEGRA CREMONESE          | LOMBARDIA | CREMONA   | 4.259,55  | 0,00   | 71.604,46   | 2.657,68                              | 2.657,68                                    |
| A076             | AGNADELLO                     | LOMBARDIA | CREMONA   | 12.616,67   | 341.560,33                                     | 212.090,19  | 8.751,38                              | 0,00  |
| A209             | AMINICO                       | LOMBARDIA | CREMONA   | 7.131,42  | 133.050,00                                     | 119.981,40  | 3.815,24                              | 0,00  |
| A526             | AZZANELLO                     | LOMBARDIA | CREMONA   | 1.802,49  | 10.206,10                                      | 30.300,41   | 347,01                                | 0,00  |
| A570             | BAGNOLO CREMASCO              | LOMBARDIA | CREMONA   | 16.646,71   | 343.057,23                                     | 279.836,49  | 12.108,52                             | 0,00  |
| A972             | BONEMERSE                     | LOMBARDIA | CREMONA   | 3.980,09  | 95.836,39                                      | 66.906,61   | 532,84                                | 0,00  |
| A986             | BORDOLANO                     | LOMBARDIA | CREMONA   | 1.782,53  | 37.923,00                                      | 29.964,83   | 127,01                                | 0,00  |
| B439             | CALVATONE                     | LOMBARDIA | CREMONA   | 3.933,22  | 112.042,66                                     | 66.118,65   | 1.624,73                              | 0,00  |
| B484             | CAMISANO                      | LOMBARDIA | CREMONA   | 3.552,35  | 88.929,48                                      | 59.716,09   | 1.527,90                              | 0,00  |
| B498             | CAMPAGNOLA CREMASCA           | LOMBARDIA | CREMONA   | 1.585,83  | 48.944,60                                      | 26.658,34   | 1.414,16                              | 0,00  |
| B650             | CAPERGANICA                   | LOMBARDIA | CREMONA   | 5.795,04  | 128.770,29                                     | 97.416,43   | 1.910,88                              | 0,00  |
| B679             | CAPELLA CANTONE               | LOMBARDIA | CREMONA   | 1.362,40  | 41.116,33                                      | 22.902,32   | 1.162,96                              | 0,00  |
| B680             | CAPELLA DE' PICENARDI         | LOMBARDIA | CREMONA   | 1.348,16  | 30.248,24                                      | 22.663,02   | 0,00                                  | 0,00  |
| B686             | CAPRALBA                      | LOMBARDIA | CREMONA   | 6.543,66  | 133.251,00                                     | 110.001,07  | 2.464,58                              | 0,00  |
| B869             | CASALBUTTANO ED UNITI         | LOMBARDIA | CREMONA   | 15.447,96   | 380.438,52                                     | 259.685,22  | 11.037,76                             | 0,00  |
| B881             | CASALE CREMASCO-VIDOLASCO     | LOMBARDIA | CREMONA   | 5.198,24  | 110.909,05                                     | 87.384,03   | 2.389,19                              | 0,00  |
| B889             | CASALETTO CEREDANO            | LOMBARDIA | CREMONA   | 3.563,64  | 39.540,65                                      | 59.906,02   | 2.164,85                              | 2.164,85                                    |
| B890             | CASALETTO DI SOPRA            | LOMBARDIA | CREMONA   | 1.344,68  | 49.714,39                                      | 22.604,46   | 1.344,68                              | 0,00  |
| B891             | CASALETTO VAPRIO              | LOMBARDIA | CREMONA   | 4.835,29  | 170.140,75                                     | 81.282,74   | 1.103,95                              | 0,00  |
| B898             | CASALMAGGIORE                 | LOMBARDIA | CREMONA   | 74.656,70   | 1.665.920,07                                   | 1.255.003,03  | 49.621,77                             | 0,00  |
| B900             | CASALMORANO                   | LOMBARDIA | CREMONA   | 5.562,19  | 147.448,27                                     | 93.502,18   | 3.704,99                              | 0,00  |
| C115             | CASTEL GABBIANO               | LOMBARDIA | CREMONA   | 1.112,55  | 27.350,58                                      | 18.702,35   | 261,31                                | 0,00  |
| C089             | CASTELDIDONE                  | LOMBARDIA | CREMONA   | 1.777,69  | 17.733,80                                      | 29.883,60   | 1.650,42                              | 1.650,42                                    |
| C153             | CASTELLEONE                   | LOMBARDIA | CREMONA   | 35.366,54   | 440.976,29                                     | 594.522,82  | 12.891,35                             | 12.891,35                                   |
| B129             | CASTELVERDE                   | LOMBARDIA | CREMONA   | 21.011,45   | 367.750,41                                     | 353.209,22  | 16.318,62                             | 0,00  |
| C290             | CASTELVISCONTI                | LOMBARDIA | CREMONA   | 964,96  | 3.226,75                                       | 16.221,21   | 361,44                                | 0,00  |
| C435             | CELLA DATI                    | LOMBARDIA | CREMONA   | 1.530,22  | 109.358,11                                     | 25.723,44   | 0,00                                  | 0,00  |
| C634             | CHIEVE                        | LOMBARDIA | CREMONA   | 5.678,49  | 235.149,28                                     | 95.457,18   | 443,48                                | 0,00  |
| C678             | CICOGNIO                      | LOMBARDIA | CREMONA   | 2.720,88  | 48.858,99                                      | 45.738,95   | 46,60                                 | 0,00  |
| C703             | CINGIA DE' BOTTI              | LOMBARDIA | CREMONA   | 4.776,63  | 187.971,19                                     | 80.296,69   | 2.459,16                              | 0,00  |
| D056             | CORTE DE' CORTESI CON CIGNONE | LOMBARDIA | CREMONA   | 3.545,79  | 69.814,28                                      | 59.605,91   | 2.069,28                              | 0,00  |
| D057             | CORTE DE' FRATI               | LOMBARDIA | CREMONA   | 4.128,14  | 63.907,38                                      | 69.395,40   | 1.987,37                              | 1.987,37                                    |
| D141             | CREDERA RUBBIANO              | LOMBARDIA | CREMONA   | 4.896,90  | 108.967,49                                     | 82.318,52   | 2.712,05                              | 0,00  |
| D142             | CREMA                         | LOMBARDIA | CREMONA   | 188.814,66  | 6.701.319,07                                   | 3.174.034,89  | 153.435,59                            | 0,00  |
| D150             | CREMONA                       | LOMBARDIA | CREMONA   | 453.476,79  | 15.574.576,66                                  | 7.623.090,19  | 453.476,79                            | 0,00  |
| D151             | CREMOSANO                     | LOMBARDIA | CREMONA   | 4.274,46  | 89.096,39                                      | 71.855,05   | 3.082,15                              | 0,00  |
| D186             | CROTTA D'ADDA                 | LOMBARDIA | CREMONA   | 1.836,01  | 35.578,93                                      | 30.863,99   | 209,30                                | 0,00  |
| D203             | CUMIGNANO SUL NAVIGLIO        | LOMBARDIA | CREMONA   | 1.088,98  | 15.721,61                                      | 18.306,07   | 45,67                                 | 0,00  |
| D278             | DEROVERE                      | LOMBARDIA | CREMONA   | 952,09  | 39.203,07                                      | 16.004,89   | 68,18                                 | 0,00  |
| D358             | DOVERA                        | LOMBARDIA | CREMONA   | 12.517,62   | 251.193,41                                     | 210.425,15  | 6.000,90                              | 0,00  |
| D574             | FIESCO                        | LOMBARDIA | CREMONA   | 3.034,47  | 90.421,25                                      | 51.010,39   | 278,30                                | 0,00  |
| D710             | FORMIGARA                     | LOMBARDIA | CREMONA   | 3.770,83  | 49.147,04                                      | 63.388,86   | 1.031,87                              | 1.031,87                                    |
| D834             | GABBIONETA-BINANUOVA          | LOMBARDIA | CREMONA   | 2.548,24  | 55.266,48                                      | 42.836,81   | 0,00                                  | 0,00  |
| D841             | GADESCO-PIEVE DELMONA         | LOMBARDIA | CREMONA   | 5.810,01  | 106.759,61                                     | 97.668,07   | 0,00                                  | 0,00  |



| Codice catastale | Denominazione               | Regione   | Provincia | Incremento dotazione F.S.C. 2022 di 254,923 mln, sviluppo servizi sociali; art. 1, comma 449, lettera d) quinquies, L. 232 del 2016 (A) | Spesa ai fini dei fabbisogni standard 2017 (B) | Fabbisogno standard monetario per la funzione sociale 2022-2024 (C) | Risorse aggiuntive effettive 2022 (D) | Risorse aggiuntive da rendicontare 2022 (E) |
|------------------|-----------------------------|-----------|-----------|---|--|---|---------------------------------------|---|
| 0956             | GENIVOLTA                   | LOMBARDIA | CREMONA   | 3.806,40  | 94.873,61                                      | 63.986,74   | 2.891,85                              | 0,00  |
| 0993             | GERRE DE' CAPRIOLI          | LOMBARDIA | CREMONA   | 4.015,09  | 69.164,42                                      | 67.495,03   | 1.226,41                              | 0,00  |
| 0982             | GOMBITO                     | LOMBARDIA | CREMONA   | 1.681,26  | 15.562,21                                      | 28.262,59   | 35,23                                 | 0,00  |
| 1193             | GRONTARDO                   | LOMBARDIA | CREMONA   | 4.717,81  | 68.263,58                                      | 79.307,92   | 2.036,94                              | 2.036,94                                    |
| 1217             | GRUMELLO CREMONESE ED UNITI | LOMBARDIA | CREMONA   | 6.046,39  | 102.727,12                                     | 101.641,71  | 3.494,87                              | 0,00  |
| 1272             | GUSSOLA                     | LOMBARDIA | CREMONA   | 9.230,51  | 218.270,00                                     | 155.167,78  | 3.174,00                              | 0,00  |
| 1356             | ISOLA DOVARESE              | LOMBARDIA | CREMONA   | 4.325,75  | 169.110,35                                     | 72.717,26   | 1.531,54                              | 0,00  |
| 1380             | IZANO                       | LOMBARDIA | CREMONA   | 5.473,62  | 137.964,79                                     | 92.013,31   | 5.356,60                              | 0,00  |
| 1793             | MADIGNANO                   | LOMBARDIA | CREMONA   | 8.087,25  | 159.992,12                                     | 135.949,33  | 2.461,97                              | 0,00  |
| 1843             | MALAGNINO                   | LOMBARDIA | CREMONA   | 4.441,84  | 80.818,68                                      | 74.668,67   | 0,00                                  | 0,00  |
| 1983             | MARTIGNANA DI PO            | LOMBARDIA | CREMONA   | 5.590,19  | 130.971,08                                     | 93.972,81   | 851,08                                | 0,00  |
| F434             | MONTE CREMASCO              | LOMBARDIA | CREMONA   | 6.247,67  | 164.261,91                                     | 105.025,40  | 1.302,43                              | 0,00  |
| F681             | MONTODINE                   | LOMBARDIA | CREMONA   | 7.383,78  | 148.203,12                                     | 124.123,70  | 1.112,20                              | 0,00  |
| F761             | MOSCAZZANO                  | LOMBARDIA | CREMONA   | 2.026,44  | 51.913,91                                      | 34.065,07   | 0,00                                  | 0,00  |
| F771             | MOTTA BALLUFFI              | LOMBARDIA | CREMONA   | 2.813,66  | 162.998,62                                     | 47.298,47   | 580,21                                | 0,00  |
| G004             | OFFANENGO                   | LOMBARDIA | CREMONA   | 21.624,73   | 655.979,70                                     | 363.518,56  | 15.661,16                             | 0,00  |
| G047             | OLMENETA                    | LOMBARDIA | CREMONA   | 2.419,16  | 50.885,14                                      | 40.666,88   | 0,00                                  | 0,00  |
| G185             | OSTIANO                     | LOMBARDIA | CREMONA   | 10.288,39   | 240.141,73                                     | 172.951,14  | 3.278,26                              | 0,00  |
| G222             | PADERNO PONCHIELLI          | LOMBARDIA | CREMONA   | 4.966,41  | 67.674,14                                      | 83.486,92   | 4.606,49                              | 4.606,49                                    |
| G260             | PALAZZO PIGNANO             | LOMBARDIA | CREMONA   | 12.621,68   | 225.965,97                                     | 212.174,43  | 8.023,88                              | 0,00  |
| G306             | PANDINO                     | LOMBARDIA | CREMONA   | 34.224,45   | 742.670,80                                     | 575.323,99  | 13.488,57                             | 0,00  |
| G469             | PERSCO DOSIMO               | LOMBARDIA | CREMONA   | 10.693,84   | 173.622,73                                     | 179.766,91  | 5.784,60                              | 5.784,60                                    |
| G483             | PESCAROLO ED UNITI          | LOMBARDIA | CREMONA   | 4.798,72  | 70.256,00                                      | 80.668,07   | 2.912,23                              | 2.912,23                                    |
| G504             | PESSINA CREMONESE           | LOMBARDIA | CREMONA   | 2.039,49  | 137.299,66                                     | 34.284,54   | 314,29                                | 0,00  |
| M418             | PIADENA BRIZZONA            | LOMBARDIA | CREMONA   | 14.820,79   | 370.810,53                                     | 249.142,23  | 6.867,95                              | 0,00  |
| G558             | PIANENGO                    | LOMBARDIA | CREMONA   | 6.700,21  | 150.509,00                                     | 112.632,63  | 280,44                                | 0,00  |
| G603             | PIERANICA                   | LOMBARDIA | CREMONA   | 3.003,86  | 68.014,22                                      | 50.495,92   | 448,65                                | 0,00  |
| G647             | PIEVE D'OLMI                | LOMBARDIA | CREMONA   | 3.990,58  | 2.873,57                                       | 67.082,89   | 2.338,96                              | 2.338,96                                    |
| G651             | PIEVE SAN GIACOMO           | LOMBARDIA | CREMONA   | 5.271,50  | 41.184,36                                      | 88.615,59   | 2.818,83                              | 2.818,83                                    |
| G721             | PIZZICHETONE                | LOMBARDIA | CREMONA   | 25.396,55   | 487.921,07                                     | 426.924,13  | 20.255,90                             | 0,00  |
| B914             | POZZAGLIO ED UNITI          | LOMBARDIA | CREMONA   | 4.577,58  | 104.965,05                                     | 76.950,57   | 1.898,43                              | 0,00  |
| H130             | QUINTANO                    | LOMBARDIA | CREMONA   | 2.102,38  | 38.036,94                                      | 35.341,70   | 0,00                                  | 0,00  |
| H176             | RIEENGO                     | LOMBARDIA | CREMONA   | 4.385,02  | 115.826,75                                     | 73.713,60   | 1.253,64                              | 0,00  |
| H184             | RIPALTA ARPINA              | LOMBARDIA | CREMONA   | 2.513,70  | 68.593,33                                      | 42.256,05   | 0,00                                  | 0,00  |
| H185             | RIPALTA CREMASCA            | LOMBARDIA | CREMONA   | 11.380,08   | 306.378,55                                     | 191.302,84  | 6.239,89                              | 0,00  |
| H186             | RIPALTA GUERNA              | LOMBARDIA | CREMONA   | 1.188,41  | 36.233,40                                      | 19.977,60   | 1.188,41                              | 0,00  |
| H143             | RIVAROLO DEL RE ED UNITI    | LOMBARDIA | CREMONA   | 6.479,09  | 132.266,16                                     | 108.915,54  | 3.104,38                              | 0,00  |
| H157             | RIVOLTA D'ADDA              | LOMBARDIA | CREMONA   | 30.140,62   | 831.877,20                                     | 506.673,52  | 19.487,22                             | 0,00  |
| H172             | ROBECCO D'OGGIO             | LOMBARDIA | CREMONA   | 7.927,13  | 113.450,33                                     | 133.257,56  | 4.452,79                              | 4.452,79                                    |
| H508             | ROMANENGO                   | LOMBARDIA | CREMONA   | 10.729,04   | 146.673,91                                     | 180.358,55  | 5.759,74                              | 5.759,74                                    |
| H731             | SALVIOLA                    | LOMBARDIA | CREMONA   | 3.071,85  | 34.024,67                                      | 51.638,78   | 1.010,59                              | 1.010,59                                    |
| H767             | SAN BASSANO                 | LOMBARDIA | CREMONA   | 7.484,82  | 9.400,00                                       | 125.822,22  | 5.148,59                              | 5.148,59                                    |
| H815             | SAN DANIELE PO              | LOMBARDIA | CREMONA   | 4.991,89  | 53.703,32                                      | 83.915,23   | 2.191,39                              | 2.191,39                                    |
| H918             | SAN GIOVANNI IN CROCE       | LOMBARDIA | CREMONA   | 6.059,19  | 244.676,56                                     | 101.856,88  | 3.685,87                              | 0,00  |
| H007             | SAN MARTINO DEL LAGO        | LOMBARDIA | CREMONA   | 1.217,47  | 72.641,69                                      | 20.466,07   | 503,13                                | 0,00  |
| H497             | SCANDOLARA RAVARA           | LOMBARDIA | CREMONA   | 5.058,97  | 312.313,34                                     | 85.042,86   | 2.223,48                              | 0,00  |
| H498             | SCANDOLARA RIPA D'OGGIO     | LOMBARDIA | CREMONA   | 1.586,16  | 14.272,25                                      | 26.663,83   | 232,92                                | 0,00  |
| H627             | SERGNANO                    | LOMBARDIA | CREMONA   | 11.244,21   | 431.541,91                                     | 189.018,79  | 5.559,18                              | 0,00  |
| H683             | SESTO ED UNITI              | LOMBARDIA | CREMONA   | 10.974,75   | 511.130,79                                     | 184.489,02  | 6.412,05                              | 0,00  |
| H790             | SOLAROLO RAINERIO           | LOMBARDIA | CREMONA   | 2.989,54  | 137.610,67                                     | 50.255,14   | 1.287,41                              | 0,00  |
| H827             | SONCINO                     | LOMBARDIA | CREMONA   | 29.121,49   | 1.125.706,57                                   | 489.541,66  | 22.219,73                             | 0,00  |
| H849             | SORESINA                    | LOMBARDIA | CREMONA   | 35.685,12   | 580.718,84                                     | 599.878,28  | 19.093,57                             | 19.093,57                                   |
| H865             | SOSPIRO                     | LOMBARDIA | CREMONA   | 12.813,47   | 683.722,09                                     | 215.398,48  | 5.455,02                              | 0,00  |
| H906             | SPINADESCO                  | LOMBARDIA | CREMONA   | 4.664,99  | 98.431,95                                      | 78.419,95   | 2.533,28                              | 0,00  |
| H909             | SPINEDA                     | LOMBARDIA | CREMONA   | 1.784,23  | 42.282,99                                      | 29.995,14   | 0,00                                  | 0,00  |
| H914             | SPINO D'ADDA                | LOMBARDIA | CREMONA   | 24.914,05   | 710.232,99                                     | 418.813,13  | 12.333,94                             | 0,00  |
| H925             | STAGNO LOMBARDO             | LOMBARDIA | CREMONA   | 5.074,34  | 63.728,24                                      | 85.301,35   | 3.478,93                              | 3.478,93                                    |
| L 64             | TICENGO                     | LOMBARDIA | CREMONA   | 1.155,78  | 14.463,58                                      | 19.428,95   | 253,98                                | 0,00  |
| L221             | TORINO VIMERCATI            | LOMBARDIA | CREMONA   | 1.233,80  | 39.797,16                                      | 20.740,52   | 18,50                                 | 0,00  |
| L225             | TORNATA                     | LOMBARDIA | CREMONA   | 1.328,26  | 31.124,99                                      | 22.328,46   | 388,81                                | 0,00  |
| L258             | TORRE DE' PICENARDI         | LOMBARDIA | CREMONA   | 7.190,50  | 335.375,87                                     | 120.874,56  | 2.497,09                              | 0,00  |
| L296             | TORRICELLA DEL PIZZO        | LOMBARDIA | CREMONA   | 1.895,24  | 22.800,00                                      | 31.859,64   | 0,00                                  | 0,00  |
| L 89             | TRESCORE CREMASCO           | LOMBARDIA | CREMONA   | 8.883,82  | 227.890,30                                     | 149.339,79  | 2.158,69                              | 0,00  |
| L426             | TRIGOLO                     | LOMBARDIA | CREMONA   | 5.980,60  | 79.296,00                                      | 100.535,76  | 4.484,78                              | 4.484,78                                    |
| L535             | VAVANO CREMASCO             | LOMBARDIA | CREMONA   | 12.003,54   | 297.561,63                                     | 201.783,32  | 5.560,07                              | 0,00  |
| L539             | VAILATE                     | LOMBARDIA | CREMONA   | 14.163,62   | 238.489,51                                     | 238.094,93  | 8.574,69                              | 0,00  |
| L806             | VEVCOVATO                   | LOMBARDIA | CREMONA   | 14.331,70   | 242.482,21                                     | 240.920,47  | 8.106,14                              | 0,00  |
| M116             | VOLONGO                     | LOMBARDIA | CREMONA   | 1.532,57  | 23.378,37                                      | 25.763,03   | 1.446,47                              | 1.446,47                                    |
| M127             | VOLTIDO                     | LOMBARDIA | CREMONA   | 1.045,30  | 47.286,32                                      | 17.571,87   | 161,27                                | 0,00  |
| A005             | ABBADIA LARIANA             | LOMBARDIA | LECCO     | 11.574,07   | 206.019,65                                     | 194.563,86  | 7.580,68                              | 0,00  |
| A112             | AIRUNO                      | LOMBARDIA | LECCO     | 9.052,74  | 226.182,68                                     | 152.179,43  | 1.651,59                              | 0,00  |
| A301             | ANNONE DI BRIANZA           | LOMBARDIA | LECCO     | 6.647,66  | 152.810,00                                     | 111.749,26  | 1.025,25                              | 0,00  |
| A594             | BALLABIO                    | LOMBARDIA | LECCO     | 13.028,56   | 354.401,91                                     | 219.014,31  | 10.951,43                             | 0,00  |
| A683             | BARZAGO                     | LOMBARDIA | LECCO     | 6.913,66  | 276.732,08                                     | 116.220,90  | 5.588,16                              | 0,00  |
| A686             | BARZANO                     | LOMBARDIA | LECCO     | 18.130,97   | 278.410,77                                     | 304.787,48  | 15.722,96                             | 15.722,96                                   |
| A687             | BARZIO                      | LOMBARDIA | LECCO     | 5.449,51  | 99.226,18                                      | 91.607,92   | 4.793,93                              | 0,00  |
| A745             | BELLANO                     | LOMBARDIA | LECCO     | 13.445,20   | 411.772,52                                     | 226.018,15  | 8.489,52                              | 0,00  |
| B081             | BOSISIO PARINI              | LOMBARDIA | LECCO     | 15.714,00   | 190.628,94                                     | 264.157,39  | 0,00                                  | 0,00  |
| B194             | BRIVIO                      | LOMBARDIA | LECCO     | 15.879,22   | 377.150,00                                     | 266.934,73  | 6.250,41                              | 0,00  |
| B261             | BULCIAGO                    | LOMBARDIA | LECCO     | 8.776,55  | 244.567,69                                     | 147.536,56  | 308,90                                | 0,00  |
| B396             | CAICO                       | LOMBARDIA | LECCO     | 17.791,68   | 333.538,61                                     | 299.083,83  | 14.613,52                             | 0,00  |
| B423             | CALOZIOCORTE                | LOMBARDIA | LECCO     | 56.790,83   | 1.556.660,28                                   | 954.672,12  | 14.445,94                             | 0,00  |
| B763             | CARENNO                     | LOMBARDIA | LECCO     | 4.885,08  | 25.016,36                                      | 82.119,81   | 2.391,22                              | 2.391,22                                    |
| B937             | CASARNO                     | LOMBARDIA | LECCO     | 2.636,69  | 41.467,69                                      | 44.323,57   | 180,43                                | 0,00  |
| B943             | CASATENOVO                  | LOMBARDIA | LECCO     | 51.348,59   | 1.216.728,60                                   | 863.186,19  | 14.541,09                             | 0,00  |
| B996             | CASSAGO BRIANZA             | LOMBARDIA | LECCO     | 14.185,48   | 403.277,81                                     | 238.462,53  | 5.375,82                              | 0,00  |
| C024             | CASSINA VALSASSINA          | LOMBARDIA | LECCO     | 1.665,16  | 51.362,81                                      | 27.991,83   | 0,00                                  | 0,00  |
| C187             | CASTELLO DI BRIANZA         | LOMBARDIA | LECCO     | 6.800,00  | 107.211,51                                     | 114.310,12  | 6.800,00                              | 6.800,00                                    |
| C521             | CERNUSCO LOMBARDO           | LOMBARDIA | LECCO     | 14.344,81   | 345.701,98                                     | 241.140,87  | 7.197,32                              | 0,00  |
| C563             | CESANA BRIANZA              | LOMBARDIA | LECCO     | 7.188,13  | 195.984,89                                     | 120.834,82  | 4.454,91                              | 0,00  |
| C752             | CIVATE                      | LOMBARDIA | LECCO     | 13.540,46   | 0,00   | 227.619,45  | 12.671,46                             | 12.671,46                                   |
| C839             | COLICO                      | LOMBARDIA | LECCO     | 29.029,10   | 591.522,70                                     | 487.988,47  | 18.045,77                             | 0,00  |
| C851             | COLLE BRIANZA               | LOMBARDIA | LECCO     | 4.991,77  | 103.303,69                                     | 83.913,28   | 4.729,06                              | 0,00  |
| G065             | CORTENOVA                   | LOMBARDIA | LECCO     | 3.674,44  | 51.744,18                                      | 61.768,52   | 3.384,43                              | 3.384,43                                    |
| D112             | COSTA MASNAGA               | LOMBARDIA | LECCO     | 15.899,79   | 514.795,05                                     | 267.280,59  | 7.972,55                              | 0,00  |
| D131             | CRANDOLA VALSASSINA         | LOMBARDIA | LECCO     | 715,73  | 20.077,44                                      | 12.031,68   | 206,67                                | 0,00  |
| D143             | CREMELLA                    | LOMBARDIA | LECCO     | 4.859,33  | 109.015,64                                     | 81.686,88   | 2.434,54                              | 0,00  |
| D145             | CREMENO                     | LOMBARDIA | LECCO     | 5.478,91  | 98.377,89                                      | 92.102,23   | 2.704,41                              | 0,00  |
| D280             | DERVIO                      | LOMBARDIA | LECCO     | 8.319,78  | 418.860,39                                     | 139.858,19  | 0,00                                  | 0,00  |




| Codice catastale | Denominazione            | Regione   | Provincia | Incremento dotazione F.S.C. 2022 di 254,923 mln, sviluppo servizi sociali; art. 1, comma 449, lettera d) quinquies, L. 232 del 2016 (A) | Spesa ai fini dei fabbisogni standard 2017 (B) | Fabbisogno standard monetario per la funzione sociale 2022-2024 (C) | Risorse aggiuntive effettive 2022 (D) | Risorse aggiuntive da rendicontare 2022 (E) |
|------------------|--------------------------|-----------|-----------|---|--|---|---------------------------------------|---|
| 0327             | DOLZAGO                  | LOMBARDIA | LECCO     | 7.300,60  | 150.358,00                                     | 122.725,42  | 7.300,60                              | 0,00  |
| 0346             | DORIO                    | LOMBARDIA | LECCO     | 964,67  | 417,27   | 16.216,35   | 154,09                                | 0,00  |
| 0398             | ELIO                     | LOMBARDIA | LECCO     | 4.059,39  | 108.858,06                                     | 68.239,64   | 2.229,81                              | 0,00  |
| 0428             | ERVE                     | LOMBARDIA | LECCO     | 2.049,32  | 48.838,68                                      | 34.449,67   | 453,59                                | 0,00  |
| 0436             | ESINO LARIO              | LOMBARDIA | LECCO     | 2.236,33  | 974,50   | 27.593,26   | 0,00                                  | 0,00  |
| 0885             | GALBIATE                 | LOMBARDIA | LECCO     | 33.660,99   | 932.444,93                                     | 565.852,07  | 23.065,30                             | 0,00  |
| 0913             | GARBAGNATE MONASTERO     | LOMBARDIA | LECCO     | 6.823,36  | 157.893,43                                     | 114.702,87  | 32,77                                 | 0,00  |
| 0926             | GARLATE                  | LOMBARDIA | LECCO     | 8.355,00  | 245.503,03                                     | 140.450,16  | 0,00                                  | 0,00  |
| 1287             | IMBERSAGO                | LOMBARDIA | LECCO     | 6.609,47  | 139.486,00                                     | 111.107,27  | 6.609,47                              | 0,00  |
| 1305             | INTROBIO                 | LOMBARDIA | LECCO     | 7.042,54  | 186.574,88                                     | 118.387,38  | 3.250,22                              | 0,00  |
| M348             | LA VALLETTA BRIANZA      | LOMBARDIA | LECCO     | 15.228,51   | 218.134,14                                     | 255.996,15  | 5.817,97                              | 5.817,97                                    |
| E507             | LECCO                    | LOMBARDIA | LECCO     | 262.593,78  | 13.875.235,98                                  | 4.414.285,61  | 196.695,92                            | 0,00  |
| E581             | LIERNA                   | LOMBARDIA | LECCO     | 6.975,57  | 125.486,22                                     | 117.261,63  | 5.798,68                              | 0,00  |
| E656             | LOMAGNA                  | LOMBARDIA | LECCO     | 17.397,73   | 355.558,42                                     | 292.461,36  | 15.279,86                             | 0,00  |
| E858             | MALGRATE                 | LOMBARDIA | LECCO     | 19.589,55   | 561.901,28                                     | 329.306,60  | 19.203,13                             | 0,00  |
| E879             | MANDELLO DEL LARIO       | LOMBARDIA | LECCO     | 45.422,36   | 1.275.632,48                                   | 763.564,43  | 29.009,26                             | 0,00  |
| E947             | MARGNO                   | LOMBARDIA | LECCO     | 1.089,57  | 32.761,73                                      | 18.316,04   | 0,00                                  | 0,00  |
| F133             | MERATE                   | LOMBARDIA | LECCO     | 62.335,11   | 1.406.511,58                                   | 1.047.873,12  | 44.720,73                             | 0,00  |
| F248             | MISSAGLIA                | LOMBARDIA | LECCO     | 31.670,83   | 576.712,00                                     | 532.396,73  | 14.056,81                             | 0,00  |
| F265             | MOGGIO                   | LOMBARDIA | LECCO     | 1.881,37  | 29.723,22                                      | 31.626,37   | 1.639,05                              | 1.639,05                                    |
| F304             | MOLTENO                  | LOMBARDIA | LECCO     | 11.626,17   | 263.279,19                                     | 195.439,59  | 10.888,01                             | 0,00  |
| F561             | MONTE MARENZO            | LOMBARDIA | LECCO     | 6.026,04  | 187.854,04                                     | 101.299,74  | 6.026,04                              | 0,00  |
| F657             | MONTEVECCHIA             | LOMBARDIA | LECCO     | 7.383,26  | 111.210,02                                     | 124.114,89  | 0,00                                  | 0,00  |
| F674             | MONTECELLO BRIANZA       | LOMBARDIA | LECCO     | 14.467,74   | 402.420,95                                     | 243.207,41  | 14.189,71                             | 0,00  |
| F758             | MORTERONE                | LOMBARDIA | LECCO     | 127,84  | 3.008,08                                       | 2.149,07  | 64,39                                 | 0,00  |
| F887             | NIBIONNO                 | LOMBARDIA | LECCO     | 11.450,95   | 292.965,34                                     | 192.494,16  | 6.109,34                              | 0,00  |
| G009             | OGGIONO                  | LOMBARDIA | LECCO     | 33.011,43   | 1.029.744,28                                   | 554.932,79  | 23.080,75                             | 0,00  |
| G026             | OLGIATE MOLGORA          | LOMBARDIA | LECCO     | 24.120,00   | 578.048,93                                     | 405.465,01  | 15.400,75                             | 0,00  |
| G030             | OLGINATE                 | LOMBARDIA | LECCO     | 25.972,93   | 691.691,73                                     | 436.613,24  | 12.682,27                             | 0,00  |
| G040             | OLIVETO LARIO            | LOMBARDIA | LECCO     | 4.578,23  | 65.799,00                                      | 76.961,55   | 3.449,73                              | 3.449,73                                    |
| G163             | OSNAGO                   | LOMBARDIA | LECCO     | 16.933,29   | 259.512,66                                     | 284.653,99  | 15.742,61                             | 15.742,61                                   |
| G218             | PADERNO D'ADDA           | LOMBARDIA | LECCO     | 11.578,51   | 187.809,49                                     | 194.638,42  | 8.098,78                              | 6.828,93                                    |
| G241             | PAGNONA                  | LOMBARDIA | LECCO     | 1.092,93  | 25.721,18                                      | 18.372,48   | 179,75                                | 0,00  |
| G336             | PARLASCO                 | LOMBARDIA | LECCO     | 402,94  | 2.678,81                                       | 6.773,57  | 39,98                                 | 0,00  |
| G368             | PASTURO                  | LOMBARDIA | LECCO     | 6.180,01  | 101.579,41                                     | 103.887,93  | 4.463,93                              | 2.308,52                                    |
| G456             | PERLEDO                  | LOMBARDIA | LECCO     | 3.220,57  | 47.763,92                                      | 54.138,86   | 625,75                                | 0,00  |
| G485             | PESCARTE                 | LOMBARDIA | LECCO     | 6.314,39  | 207.575,40                                     | 106.146,88  | 1.150,47                              | 0,00  |
| H028             | PREMANA                  | LOMBARDIA | LECCO     | 6.377,71  | 127.716,64                                     | 107.211,33  | 2.871,41                              | 0,00  |
| H063             | PRIMALUNA                | LOMBARDIA | LECCO     | 7.123,35  | 153.392,59                                     | 119.745,72  | 6.513,20                              | 0,00  |
| G223             | ROBBATE                  | LOMBARDIA | LECCO     | 23.042,21   | 574.795,44                                     | 387.346,94  | 16.901,27                             | 0,00  |
| H486             | ROGENO                   | LOMBARDIA | LECCO     | 9.653,23  | 115.770,93                                     | 162.273,84  | 4.070,78                              | 4.070,78                                    |
| L243             | SANTA MARIA HOE          | LOMBARDIA | LECCO     | 6.354,51  | 100.699,86                                     | 106.821,34  | 0,00                                  | 0,00  |
| F759             | SIRONE                   | LOMBARDIA | LECCO     | 6.488,85  | 73.503,00                                      | 109.079,70  | 340,86                                | 0,00  |
| F761             | SIRTORI                  | LOMBARDIA | LECCO     | 7.718,00  | 178.084,94                                     | 129.742,13  | 7.718,00                              | 0,00  |
| F994             | SUEGLIO                  | LOMBARDIA | LECCO     | 529,72  | 7.209,60                                       | 8.904,84  | 529,72                                | 0,00  |
| F996             | SUELLO                   | LOMBARDIA | LECCO     | 4.995,05  | 119.782,45                                     | 83.968,39   | 3.389,35                              | 0,00  |
| L022             | TACENO                   | LOMBARDIA | LECCO     | 1.539,95  | 30.180,72                                      | 25.887,09   | 255,63                                | 0,00  |
| L257             | TORRE DE' BUSI           | LOMBARDIA | LECCO     | 5.981,24  | 118.562,37                                     | 100.546,56  | 2.244,97                              | 0,00  |
| L581             | VALGREGENTINO            | LOMBARDIA | LECCO     | 11.365,15   | 268.024,80                                     | 191.051,86  | 7.099,63                              | 0,00  |
| L634             | VALMADRERA               | LOMBARDIA | LECCO     | 45.403,39   | 3.185.300,59                                   | 763.245,56  | 18.550,99                             | 0,00  |
| M395             | VALVARRONE               | LOMBARDIA | LECCO     | 1.718,12  | 20.159,55                                      | 28.882,21   | 0,00                                  | 0,00  |
| L680             | VARENNIA                 | LOMBARDIA | LECCO     | 2.819,73  | 63.527,95                                      | 47.400,59   | 2.819,73                              | 0,00  |
| F751             | VERCURAGO                | LOMBARDIA | LECCO     | 8.685,52  | 151.502,57                                     | 146.006,38  | 770,77                                | 0,00  |
| M337             | VERDERIO                 | LOMBARDIA | LECCO     | 17.503,37   | 24.531,49                                      | 294.237,32  | 17.503,37                             | 17.503,37                                   |
| L866             | VIGANO                   | LOMBARDIA | LECCO     | 5.920,68  | 238.206,00                                     | 99.528,50   | 1.012,72                              | 0,00  |
| M004             | ABBADIA CERRETO          | LOMBARDIA | LODI      | 744,80  | 17.112,27                                      | 12.520,34   | 0,00                                  | 0,00  |
| M811             | BERTONICO                | LOMBARDIA | LODI      | 4.132,91  | 47.363,78                                      | 69.475,50   | 1.790,59                              | 1.790,59                                    |
| M919             | BOFFALORA D'ADDA         | LOMBARDIA | LODI      | 4.339,65  | 132.218,69                                     | 72.950,93   | 2.340,63                              | 0,00  |
| M995             | BORGNETTO LODIGIANO      | LOMBARDIA | LODI      | 15.177,90   | 311.385,77                                     | 255.145,36  | 11.131,36                             | 0,00  |
| M917             | BORGO SAN GIOVANNI       | LOMBARDIA | LODI      | 5.772,31  | 123.714,32                                     | 97.034,36   | 709,67                                | 0,00  |
| M141             | BREMBIO                  | LOMBARDIA | LODI      | 8.764,27  | 289.813,43                                     | 147.330,26  | 4.863,16                              | 0,00  |
| M887             | CASALETTO LODIGIANO      | LOMBARDIA | LODI      | 7.552,12  | 226.948,52                                     | 126.953,61  | 7.161,76                              | 0,00  |
| M899             | CASALMAIOCCO             | LOMBARDIA | LODI      | 8.670,51  | 167.907,12                                     | 145.753,97  | 5.527,60                              | 0,00  |
| M910             | CASALPUSTERLENGO         | LOMBARDIA | LODI      | 61.997,39   | 1.119.185,40                                   | 1.042.196,02  | 14.314,20                             | 0,00  |
| M961             | CASELLE LANDI            | LOMBARDIA | LODI      | 5.278,19  | 104.650,45                                     | 88.727,99   | 3.111,44                              | 0,00  |
| M958             | CASELLE LURANI           | LOMBARDIA | LODI      | 8.460,86  | 217.954,85                                     | 142.229,74  | 1.615,16                              | 0,00  |
| M393             | CASTELGERUNDO            | LOMBARDIA | LODI      | 4.638,76  | 122.405,24                                     | 77.979,09   | 0,00                                  | 0,00  |
| L228             | CASTELNUOVO BOCCA D'ADDA | LOMBARDIA | LODI      | 5.357,58  | 206.335,42                                     | 90.062,57   | 3.266,71                              | 0,00  |
| L304             | CASTIGLIONE D'ADDA       | LOMBARDIA | LODI      | 16.295,47   | 208.656,31                                     | 273.932,01  | 12.593,70                             | 12.593,70                                   |
| L239             | CASTRAGA VIDARDO         | LOMBARDIA | LODI      | 6.958,69  | 148.971,00                                     | 116.977,82  | 906,36                                | 0,00  |
| L394             | CAVENAGO D'ADDA          | LOMBARDIA | LODI      | 7.189,41  | 72.549,96                                      | 120.856,27  | 3.324,02                              | 3.324,02                                    |
| L555             | CERVIGNANO D'ADDA        | LOMBARDIA | LODI      | 5.410,84  | 137.224,48                                     | 90.958,00   | 180,07                                | 0,00  |
| L316             | CODDIGNO                 | LOMBARDIA | LODI      | 62.730,49   | 1.516.981,16                                   | 1.054.519,62  | 13.724,96                             | 0,00  |
| L917             | COMAZZO                  | LOMBARDIA | LODI      | 5.655,57  | 148.510,52                                     | 95.071,96   | 3.010,50                              | 0,00  |
| M021             | CORNEGLIANO LAUDENSE     | LOMBARDIA | LODI      | 7.796,90  | 105.340,14                                     | 131.068,41  | 1.849,34                              | 1.849,34                                    |
| M028             | CORNO GIOVINE            | LOMBARDIA | LODI      | 3.641,37  | 91.421,00                                      | 61.212,53   | 1.992,46                              | 0,00  |
| M029             | CORNOLIO                 | LOMBARDIA | LODI      | 666,68  | 161,00   | 11.207,08   | 122,57                                | 0,00  |
| M068             | CORTE PALASIO            | LOMBARDIA | LODI      | 4.460,51  | 122.161,37                                     | 74.982,56   | 2.177,04                              | 0,00  |
| M159             | CRESPIATICA              | LOMBARDIA | LODI      | 6.172,50  | 215.118,57                                     | 103.761,77  | 3.183,39                              | 0,00  |
| M660             | FOMBIO                   | LOMBARDIA | LODI      | 6.068,03  | 162.485,74                                     | 102.005,57  | 1.598,58                              | 0,00  |
| M868             | GALGIGNANO               | LOMBARDIA | LODI      | 3.211,90  | 113.770,92                                     | 53.993,08   | 1.315,93                              | 0,00  |
| L127             | GRAFFIGNANO              | LOMBARDIA | LODI      | 8.387,38  | 180.392,37                                     | 140.994,48  | 1.679,57                              | 0,00  |
| L238             | GUARDAMANGIO             | LOMBARDIA | LODI      | 8.921,12  | 189.058,40                                     | 149.966,90  | 5.841,04                              | 0,00  |
| E627             | LIVRAGA                  | LOMBARDIA | LODI      | 7.790,78  | 159.079,01                                     | 130.965,52  | 2.976,78                              | 0,00  |
| E648             | LODI                     | LOMBARDIA | LODI      | 241.600,12  | 7.665.219,71                                   | 4.061.375,42  | 197.293,62                            | 0,00  |
| E651             | LODI VECCHIO             | LOMBARDIA | LODI      | 27.576,32   | 780.203,05                                     | 463.566,78  | 14.080,68                             | 0,00  |
| F777             | MACCASTORNA              | LOMBARDIA | LODI      | 174,01  | 533,83   | 2.925,23  | 0,00                                  | 0,00  |
| E840             | MAIRAGO                  | LOMBARDIA | LODI      | 4.047,42  | 93.020,35                                      | 68.038,46   | 1.652,33                              | 0,00  |
| E852             | MALEO                    | LOMBARDIA | LODI      | 11.557,24   | 224.517,00                                     | 194.280,90  | 7.567,65                              | 0,00  |
| E994             | MARUDDO                  | LOMBARDIA | LODI      | 4.694,71  | 154.373,43                                     | 78.919,52   | 1.755,91                              | 0,00  |
| F028             | MASSALENGO               | LOMBARDIA | LODI      | 13.378,43   | 463.022,69                                     | 224.895,72  | 7.409,73                              | 0,00  |
| F102             | MELETI                   | LOMBARDIA | LODI      | 1.527,35  | 53.626,37                                      | 25.675,29   | 412,75                                | 0,00  |
| F149             | MERLENO                  | LOMBARDIA | LODI      | 4.424,22  | 138.147,79                                     | 74.372,62   | 2.401,63                              | 0,00  |
| F423             | MONTANASO LOMBARDO       | LOMBARDIA | LODI      | 5.890,93  | 244.474,19                                     | 99.028,39   | 5.187,90                              | 0,00  |
| F801             | MULAZZANO                | LOMBARDIA | LODI      | 20.344,71   | 411.657,00                                     | 342.001,10  | 19.104,37                             | 0,00  |
| G107             | ORIO LITTA               | LOMBARDIA | LODI      | 6.709,86  | 164.795,67                                     | 112.794,87  | 2.393,42                              | 0,00  |
| G166             | OSPEDALETTO LODIGIANO    | LOMBARDIA | LODI      | 5.959,68  | 0,00   | 100.184,10  | 3.504,18                              | 3.504,18                                    |
| G171             | OSSAGO LODIGIANO         | LOMBARDIA | LODI      | 4.236,53  | 155.685,82                                     | 71.217,38   | 2.051,58                              | 0,00  |
| G096             | PIEVE FISSIRAGA          | LOMBARDIA | LODI      | 4.231,11  | 43.118,57                                      | 71.126,25   | 1.599,63                              | 1.599,63                                    |






| Codice catastale | Denominazione             | Regione   | Provincia | Incremento dotazione F.S.C. 2022 di 254,923 mln, sviluppo servizi sociali; art. 1, comma 449, lettera d) quinquies, L. 232 del 2016 (A) | Spesa ai fini dei fabbisogni standard 2017 (B) | Fabbisogno standard monetario per la funzione sociale 2022 2024 (C) | Risorse aggiuntive effettive 2022 (D) | Risorse aggiuntive da rendicontare 2022 (E) |
|------------------|---------------------------|-----------|-----------|---|--|---|---------------------------------------|---|
| H701             | SALEBRANO SUL LAMBRO      | LOMBARDIA | LODI      | 7.491,45  | 170.010,82                                     | 125.933,68  | 1.597,61                              | 0,00  |
| H844             | SAN FIORANO               | LOMBARDIA | LODI      | 5.132,20  | 132.149,16                                     | 86.273,90   | 1.406,78                              | 0,00  |
| I012             | SAN MARTINO N. STRADA     | LOMBARDIA | LODI      | 12.682,65   | 395.222,66                                     | 213.199,33  | 7.344,30                              | 0,00  |
| 140              | SAN ROCCO AL PORTO        | LOMBARDIA | LODI      | 12.292,27   | 314.416,82                                     | 206.637,04  | 8.384,09                              | 0,00  |
| I274             | SANT'ANGELO LODIGIANO     | LOMBARDIA | LODI      | 54.204,32   | 978.835,27                                     | 911.191,92  | 21.209,34                             | 0,00  |
| I362             | SANTO STEFANO LODIGIANO   | LOMBARDIA | LODI      | 6.048,38  | 115.249,00                                     | 101.675,17  | 1.913,86                              | 0,00  |
| I561             | SECUGNAGO                 | LOMBARDIA | LODI      | 5.567,52  | 96.329,32                                      | 93.591,80   | 2.454,62                              | 0,00  |
| I612             | SENNA LODIGIANA           | LOMBARDIA | LODI      | 6.347,57  | 111.731,88                                     | 106.704,76  | 3.058,84                              | 0,00  |
| I615             | SOMAGLIA                  | LOMBARDIA | LODI      | 12.172,57   | 332.854,18                                     | 204.624,85  | 8.094,36                              | 0,00  |
| I848             | SORDIO                    | LOMBARDIA | LODI      | 10.604,00   | 138.072,87                                     | 178.256,71  | 6.009,06                              | 6.009,06                                    |
| I260             | TAVAZZANO CON VILAVESCO   | LOMBARDIA | LODI      | 20.438,84   | 579.667,62                                     | 343.583,41  | 18.260,39                             | 0,00  |
| I125             | TERRANOVA DEI PASSERINI   | LOMBARDIA | LODI      | 2.124,55  | 61.190,03                                      | 35.714,33   | 0,00                                  | 0,00  |
| I469             | TURANO LODIGIANO          | LOMBARDIA | LODI      | 4.707,26  | 73.244,26                                      | 79.130,47   | 2.856,61                              | 2.856,61                                    |
| I572             | VALERA FRATTA             | LOMBARDIA | LODI      | 4.760,87  | 161.239,85                                     | 80.031,81   | 1.929,65                              | 0,00  |
| I977             | VILLANOVA DEL SILLARO     | LOMBARDIA | LODI      | 4.684,32  | 132.670,11                                     | 78.744,97   | 2.093,98                              | 0,00  |
| M158             | ZELO BUON PERSICO         | LOMBARDIA | LODI      | 24.992,24   | 536.249,31                                     | 420.127,56  | 21.858,63                             | 0,00  |
| A038             | ACQUANEGLIA SUL CHIESE    | LOMBARDIA | MANTOVA   | 10.236,72   | 1.409.937,03                                   | 172.082,59  | 3.884,18                              | 0,00  |
| A470             | ASOLA                     | LOMBARDIA | MANTOVA   | 42.563,03   | 544.463,01                                     | 715.498,25  | 25.641,33                             | 25.641,33                                   |
| A575             | BAGNOLO SAN VITO          | LOMBARDIA | MANTOVA   | 23.418,26   | 636.093,35                                     | 393.668,50  | 20.318,34                             | 0,00  |
| M396             | BORGO MANTOVANO           | LOMBARDIA | MANTOVA   | 21.941,68   | 581.069,50                                     | 368.846,69  | 8.646,22                              | 0,00  |
| M340             | BORGO VIRGILIO            | LOMBARDIA | MANTOVA   | 58.138,76   | 2.381.823,80                                   | 977.331,26  | 12.988,71                             | 0,00  |
| M406             | BORGOCARBONARA            | LOMBARDIA | MANTOVA   | 7.304,74  | 166.775,44                                     | 122.795,07  | 1.914,64                              | 0,00  |
| B110             | BOZZOLO                   | LOMBARDIA | MANTOVA   | 15.757,90   | 371.747,36                                     | 264.895,29  | 9.545,57                              | 0,00  |
| B612             | CANNETO SULL'OGGIO        | LOMBARDIA | MANTOVA   | 16.734,57   | 397.085,03                                     | 281.313,49  | 9.849,97                              | 0,00  |
| B901             | CASALMORO                 | LOMBARDIA | MANTOVA   | 6.581,81  | 164.425,49                                     | 110.642,28  | 1.681,37                              | 0,00  |
| B907             | CASALOLDO                 | LOMBARDIA | MANTOVA   | 7.895,29  | 235.772,72                                     | 132.722,29  | 1.143,84                              | 0,00  |
| B911             | CASALROMANO               | LOMBARDIA | MANTOVA   | 5.100,19  | 54.146,69                                      | 85.735,86   | 2.835,24                              | 2.835,24                                    |
| O076             | CASTEL D'ARIO             | LOMBARDIA | MANTOVA   | 16.957,74   | 380.783,66                                     | 285.065,07  | 13.451,44                             | 0,00  |
| I118             | CASTEL GOFFREDO           | LOMBARDIA | MANTOVA   | 50.680,45   | 2.065.853,77                                   | 851.954,60  | 17.855,14                             | 0,00  |
| O299             | CASTELBELFORTE            | LOMBARDIA | MANTOVA   | 11.042,90   | 307.845,92                                     | 185.634,70  | 6.797,99                              | 0,00  |
| I195             | CASTELLUCCHIO             | LOMBARDIA | MANTOVA   | 20.670,23   | 554.267,70                                     | 347.473,20  | 16.717,06                             | 0,00  |
| I132             | CASTIGLIONE DELLE STV ERE | LOMBARDIA | MANTOVA   | 104.359,62  | 2.388.792,21                                   | 1.754.318,73  | 72.537,12                             | 0,00  |
| C406             | CAVRANA                   | LOMBARDIA | MANTOVA   | 14.180,86   | 197.830,93                                     | 238.384,80  | 9.068,05                              | 9.068,05                                    |
| C502             | CERESARA                  | LOMBARDIA | MANTOVA   | 7.707,65  | 240.483,83                                     | 129.568,04  | 3.801,09                              | 0,00  |
| C930             | COMMESSAGGIO              | LOMBARDIA | MANTOVA   | 3.820,10  | 0,00   | 64.217,17   | 2.736,35                              | 2.736,35                                    |
| O227             | CURTATONE                 | LOMBARDIA | MANTOVA   | 58.128,13   | 1.447.516,19                                   | 977.152,46  | 7.515,68                              | 0,00  |
| O351             | DOSOLO                    | LOMBARDIA | MANTOVA   | 12.594,26   | 342.466,90                                     | 211.713,50  | 8.837,12                              | 0,00  |
| O949             | GAZZOLO DEGLI IPPOLITI    | LOMBARDIA | MANTOVA   | 10.667,25   | 224.466,54                                     | 179.319,95  | 9.687,58                              | 0,00  |
| O959             | GAZZUOLO                  | LOMBARDIA | MANTOVA   | 8.393,43  | 155.975,09                                     | 141.096,27  | 3.421,06                              | 0,00  |
| O078             | GOITO                     | LOMBARDIA | MANTOVA   | 40.967,40   | 820.641,81                                     | 688.675,04  | 26.350,61                             | 0,00  |
| O089             | GONZAGA                   | LOMBARDIA | MANTOVA   | 33.991,12   | 882.283,03                                     | 571.401,64  | 13.421,58                             | 0,00  |
| E261             | GUIDIZZIOLO               | LOMBARDIA | MANTOVA   | 22.834,31   | 441.076,17                                     | 383.852,05  | 17.606,95                             | 0,00  |
| E818             | MAGNACAVALLO              | LOMBARDIA | MANTOVA   | 5.594,11  | 279.674,19                                     | 94.038,79   | 2.151,81                              | 0,00  |
| E897             | MANTOVA                   | LOMBARDIA | MANTOVA   | 275.529,55  | 6.726.289,28                                   | 4.631.740,05  | 199.112,46                            | 0,00  |
| E922             | MARCARIA                  | LOMBARDIA | MANTOVA   | 26.832,96   | 590.922,02                                     | 451.070,62  | 20.713,58                             | 0,00  |
| E949             | MARIANA MANTOVANA         | LOMBARDIA | MANTOVA   | 1.986,11  | 93.169,14                                      | 33.387,20   | 1.986,11                              | 0,00  |
| E962             | MARMIROLO                 | LOMBARDIA | MANTOVA   | 29.696,18   | 870.730,82                                     | 499.202,23  | 18.305,08                             | 0,00  |
| F086             | MEDOLE                    | LOMBARDIA | MANTOVA   | 14.762,58   | 564.465,13                                     | 248.163,62  | 5.535,18                              | 0,00  |
| I267             | MOGLIA                    | LOMBARDIA | MANTOVA   | 22.281,84   | 325.679,82                                     | 374.564,93  | 17.946,38                             | 17.946,38                                   |
| F705             | MONZAMBANO                | LOMBARDIA | MANTOVA   | 18.338,42   | 435.731,73                                     | 308.274,64  | 11.012,60                             | 0,00  |
| B012             | MOTTEGGIANA               | LOMBARDIA | MANTOVA   | 8.012,09  | 438.480,08                                     | 134.685,72  | 4.481,06                              | 0,00  |
| I186             | OSTIGLIA                  | LOMBARDIA | MANTOVA   | 28.297,38   | 962.535,09                                     | 475.688,07  | 18.703,48                             | 0,00  |
| G417             | PEGOGNAGA                 | LOMBARDIA | MANTOVA   | 25.916,82   | 468.630,74                                     | 435.670,13  | 19.432,80                             | 0,00  |
| I717             | PIUBEGA                   | LOMBARDIA | MANTOVA   | 5.595,67  | 154.443,68                                     | 94.064,98   | 2.408,72                              | 0,00  |
| I753             | POGGIO RUSCO              | LOMBARDIA | MANTOVA   | 27.320,72   | 1.033.407,16                                   | 459.270,04  | 20.405,37                             | 0,00  |
| B816             | POMPONESCO                | LOMBARDIA | MANTOVA   | 5.444,05  | 182.748,00                                     | 91.516,26   | 2.859,75                              | 0,00  |
| O862             | PONTI SUL M. NICO         | LOMBARDIA | MANTOVA   | 7.908,60  | 279.728,57                                     | 132.946,09  | 889,32                                | 0,00  |
| O917             | PORTO MANTOVANO           | LOMBARDIA | MANTOVA   | 65.289,75   | 1.622.043,38                                   | 1.097.541,67  | 9.915,58                              | 0,00  |
| H129             | QUINGENTOLE               | LOMBARDIA | MANTOVA   | 4.098,82  | 182.367,87                                     | 68.902,50   | 2.033,16                              | 0,00  |
| H143             | QUISTELLO                 | LOMBARDIA | MANTOVA   | 22.488,06   | 675.724,75                                     | 378.031,41  | 19.273,02                             | 0,00  |
| H118             | REDONDESCO                | LOMBARDIA | MANTOVA   | 4.452,49  | 266,00   | 74.847,84   | 2.371,84                              | 2.371,84                                    |
| H342             | RIVAROLO MANTOVANO        | LOMBARDIA | MANTOVA   | 8.629,51  | 223.932,63                                     | 145.064,75  | 3.739,11                              | 0,00  |
| H481             | RODIGO                    | LOMBARDIA | MANTOVA   | 20.951,39   | 500.526,94                                     | 352.199,56  | 16.390,53                             | 0,00  |
| H541             | RONCOFERRARO              | LOMBARDIA | MANTOVA   | 27.786,62   | 746.193,18                                     | 467.102,03  | 15.227,02                             | 0,00  |
| H604             | ROVERBELLA                | LOMBARDIA | MANTOVA   | 31.862,02   | 845.098,41                                     | 535.610,79  | 18.394,68                             | 0,00  |
| H652             | SABBIONETA                | LOMBARDIA | MANTOVA   | 15.036,72   | 245.276,76                                     | 252.772,15  | 11.045,62                             | 7.495,39                                    |
| H771             | SAN BENEDETTO PO          | LOMBARDIA | MANTOVA   | 28.657,53   | 614.150,16                                     | 481.742,24  | 20.207,09                             | 0,00  |
| H870             | SAN GIACOMO DELLE SEGNALE | LOMBARDIA | MANTOVA   | 5.737,43  | 355.225,56                                     | 96.448,10   | 2.699,16                              | 0,00  |
| H883             | SAN GIORGIO BIGARELLO     | LOMBARDIA | MANTOVA   | 42.275,20   | 844.331,93                                     | 710.659,59  | 19.529,95                             | 0,00  |
| H912             | SAN GIOVANNI DEL DOSSO    | LOMBARDIA | MANTOVA   | 4.180,99  | 154.730,21                                     | 70.283,82   | 2.141,81                              | 0,00  |
| I005             | SAN MARTINO D'ARGINE      | LOMBARDIA | MANTOVA   | 6.016,00  | 87.727,67                                      | 101.130,91  | 2.678,89                              | 2.678,89                                    |
| I532             | SCHIVENOGLIA              | LOMBARDIA | MANTOVA   | 4.180,94  | 74.496,78                                      | 70.283,01   | 2.174,25                              | 0,00  |
| I632             | SERMIDE E FELONICA        | LOMBARDIA | MANTOVA   | 30.089,49   | 1.117.285,64                                   | 505.813,95  | 21.480,72                             | 0,00  |
| I662             | SERRAVALLE A PO           | LOMBARDIA | MANTOVA   | 5.490,36  | 67.018,43                                      | 92.294,77   | 2.394,27                              | 2.394,27                                    |
| I801             | SOLFERRINO                | LOMBARDIA | MANTOVA   | 8.859,76  | 220.836,34                                     | 148.935,45  | 2.225,57                              | 0,00  |
| I015             | SUSTINENTE                | LOMBARDIA | MANTOVA   | 6.874,06  | 216.861,00                                     | 115.555,10  | 1.932,87                              | 0,00  |
| I020             | SUZZARA                   | LOMBARDIA | MANTOVA   | 95.635,71   | 1.914.507,53                                   | 1.607.666,91  | 59.766,54                             | 0,00  |
| I826             | VIADANA                   | LOMBARDIA | MANTOVA   | 84.707,28   | 1.527.810,02                                   | 1.423.956,47  | 47.273,10                             | 0,00  |
| M044             | VILLIMPENTA               | LOMBARDIA | MANTOVA   | 7.970,96  | 140.464,77                                     | 133.994,41  | 4.558,73                              | 0,00  |
| M125             | VOLTA MANTOVANA           | LOMBARDIA | MANTOVA   | 28.713,64   | 800.688,38                                     | 482.685,41  | 21.478,68                             | 0,00  |
| M010             | ABBATEGRASSO              | LOMBARDIA | MILANO    | 150.386,61  | 3.730.478,28                                   | 2.528.047,09  | 99.043,42                             | 0,00  |
| A127             | ALBAIRATE                 | LOMBARDIA | MILANO    | 15.587,82   | 387.967,41                                     | 262.036,25  | 5.193,46                              | 0,00  |
| A375             | ARCONATE                  | LOMBARDIA | MILANO    | 22.089,94   | 653.627,83                                     | 371.338,97  | 14.658,01                             | 0,00  |
| A389             | ARESE                     | LOMBARDIA | MILANO    | 81.845,79   | 2.102.952,47                                   | 1.375.854,04  | 52.808,11                             | 0,00  |
| A413             | ARLUNO                    | LOMBARDIA | MILANO    | 46.262,72   | 3.814.724,37                                   | 777.691,11  | 18.867,60                             | 0,00  |
| A473             | ASSAGO                    | LOMBARDIA | MILANO    | 28.414,97   | 929.491,47                                     | 477.664,77  | 28.414,97                             | 0,00  |
| A618             | BARANZATE                 | LOMBARDIA | MILANO    | 51.931,99   | 988.334,44                                     | 872.993,36  | 43.455,33                             | 0,00  |
| A652             | BAREGGIO                  | LOMBARDIA | MILANO    | 68.851,69   | 1.640.532,49                                   | 1.157.418,93  | 20.919,98                             | 0,00  |
| A697             | BASIANO                   | LOMBARDIA | MILANO    | 11.641,92   | 379.897,71                                     | 195.704,46  | 5.107,40                              | 0,00  |
| A699             | BASiglio                  | LOMBARDIA | MILANO    | 27.661,71   | 421.653,04                                     | 465.002,15  | 27.661,71                             | 27.661,71                                   |
| A751             | BELLINZAGO LOMBARDO       | LOMBARDIA | MILANO    | 12.153,77   | 496.033,21                                     | 204.308,71  | 6.176,86                              | 0,00  |
| A804             | BERNATE TICINO            | LOMBARDIA | MILANO    | 9.979,62  | 366.493,44                                     | 167.760,58  | 4.819,95                              | 0,00  |
| A820             | BESATE                    | LOMBARDIA | MILANO    | 6.512,63  | 144.174,85                                     | 109.479,36  | 0,00                                  | 0,00  |
| A872             | BINASCO                   | LOMBARDIA | MILANO    | 33.395,65   | 651.803,75                                     | 561.391,55  | 33.395,65                             | 0,00  |
| A920             | BOFFALORA SOPRA TICINO    | LOMBARDIA | MILANO    | 13.339,40   | 410.606,01                                     | 224.239,52  | 5.613,35                              | 0,00  |
| A940             | BOLLATE                   | LOMBARDIA | MILANO    | 169.750,56  | 5.919.477,39                                   | 2.853.561,27  | 98.104,93                             | 0,00  |
| B162             | BRESSO                    | LOMBARDIA | MILANO    | 130.213,03  | 2.980.136,98                                   | 2.188.922,78  | 92.726,86                             | 0,00  |
| B235             | BUBBIANO                  | LOMBARDIA | MILANO    | 6.079,25  | 47.574,35                                      | 102.194,06  | 0,00                                  | 0,00  |
| B240             | BUCCINASCO                | LOMBARDIA | MILANO    | 115.648,45  | 1.153.763,00                                   | 1.944.087,55  | 65.486,69                             | 65.486,69                                   |




| Codice catastale | Denominazione           | Regione   | Provincia | Incremento dotazione F.S.C. 2022 di 254,923 mln, sviluppo servizi sociali; art. 1, comma 449, lettera d) quinquies, L. 232 del 2016 (A) | Spesa ai fini del fabbisogno standard 2017 (B) | Fabbisogno standard monetario per la funzione sociale 2022 2024 (C) | Risorse aggiuntive effettive 2022 (D) | Risorse aggiuntive da rendicontare 2022 (E) |
|------------------|-------------------------|-----------|-----------|---|--|---|---------------------------------------|---|
| B086             | BUSCATE                 | LOMBARDIA | MILANO    | 15.623,10   | 477.767,42                                     | 262.629,31  | 6.676,75                              | 0,00  |
| B092             | BUSSERO                 | LOMBARDIA | MILANO    | 31.340,15   | 779.875,78                                     | 526.837,97  | 30.894,48                             | 0,00  |
| B301             | BUSTO GAROLFO           | LOMBARDIA | MILANO    | 54.104,14   | 1.823.290,29                                   | 909.507,98  | 17.323,39                             | 0,00  |
| B448             | CALVIGNASCO             | LOMBARDIA | MILANO    | 3.314,59  | 70.472,05                                      | 55.719,38   | 0,00                                  | 0,00  |
| B461             | CAMBIAGO                | LOMBARDIA | MILANO    | 22.404,87   | 678.629,46                                     | 376.633,03  | 10.629,91                             | 0,00  |
| B593             | CANEGRATE               | LOMBARDIA | MILANO    | 52.401,10   | 1.529.199,52                                   | 880.879,28  | 35.381,55                             | 0,00  |
| B620             | CABRIANO                | LOMBARDIA | MILANO    | 11.435,30   | 308.820,12                                     | 192.231,13  | 5.967,86                              | 0,00  |
| B850             | CARUGATE                | LOMBARDIA | MILANO    | 59.878,50   | 1.511.691,51                                   | 1.006.576,75  | 38.334,41                             | 0,00  |
| B938             | CASARILE                | LOMBARDIA | MILANO    | 11.739,06   | 253.523,68                                     | 197.337,31  | 6.199,48                              | 0,00  |
| B989             | CASOREZZO               | LOMBARDIA | MILANO    | 19.022,75   | 305.833,83                                     | 319.778,54  | 17.264,72                             | 13.944,71                                   |
| C003             | CASSANO D'ADDA          | LOMBARDIA | MILANO    | 75.239,34   | 4.755.613,11                                   | 1.264.797,34  | 15.559,67                             | 0,00  |
| C014             | CASSINA DE' PECCHII     | LOMBARDIA | MILANO    | 55.935,72   | 2.017.353,81                                   | 940.297,30  | 22.086,39                             | 0,00  |
| C033             | CASSINETTA DI LUGGANANO | LOMBARDIA | MILANO    | 5.105,59  | 71.509,00                                      | 85.826,60   | 0,00                                  | 0,00  |
| C052             | CASTANO PRIMO           | LOMBARDIA | MILANO    | 45.199,76   | 1.101.994,32                                   | 759.822,45  | 24.944,99                             | 0,00  |
| C233             | CERNUSCO SUL NAVIGLIO   | LOMBARDIA | MILANO    | 154.256,44  | 3.772.985,92                                   | 2.593.100,26  | 85.662,61                             | 0,00  |
| C536             | CERRO AL LAMBRO         | LOMBARDIA | MILANO    | 17.756,39   | 516.795,90                                     | 298.490,56  | 12.313,85                             | 0,00  |
| C537             | CERRO MAGGIORE          | LOMBARDIA | MILANO    | 62.450,22   | 1.795.338,50                                   | 1.049.808,19  | 24.668,13                             | 0,00  |
| C565             | CESANO BOSCONI          | LOMBARDIA | MILANO    | 114.607,46  | 3.620.964,00                                   | 1.926.588,11  | 55.566,83                             | 0,00  |
| C569             | CESATE                  | LOMBARDIA | MILANO    | 56.217,40   | 619.478,37                                     | 945.032,52  | 20.292,53                             | 20.292,53                                   |
| C707             | CINISELLO BALSAMO       | LOMBARDIA | MILANO    | 406.743,42  | 12.118.357,99                                  | 6.837.487,28  | 366.153,51                            | 0,00  |
| C733             | CISLIANO                | LOMBARDIA | MILANO    | 14.206,18   | 142.442,17                                     | 238.810,46  | 1.290,32                              | 1.290,32                                    |
| C895             | COLOGNO MONZESE         | LOMBARDIA | MILANO    | 224.809,69  | 3.370.115,24                                   | 3.779.122,94  | 140.329,11                            | 140.329,11                                  |
| C908             | COLTURANO               | LOMBARDIA | MILANO    | 5.374,16  | 267.228,01                                     | 90.341,32   | 5.374,16                              | 0,00  |
| C986             | CORBETTA                | LOMBARDIA | MILANO    | 66.010,32   | 1.987.327,13                                   | 1.109.654,68  | 11.150,04                             | 0,00  |
| D013             | CORMANO                 | LOMBARDIA | MILANO    | 94.056,22   | 1.749.912,84                                   | 1.581.115,26  | 70.995,70                             | 0,00  |
| D018             | CORNAREDO               | LOMBARDIA | MILANO    | 91.366,56   | 2.681.789,67                                   | 1.535.901,13  | 59.082,90                             | 0,00  |
| D045             | CORSICO                 | LOMBARDIA | MILANO    | 168.399,10  | 4.156.434,27                                   | 2.830.842,83  | 102.900,67                            | 0,00  |
| D198             | CUGGIONO                | LOMBARDIA | MILANO    | 30.457,54   | 671.050,72                                     | 512.001,02  | 17.822,47                             | 0,00  |
| D229             | CLISAGO                 | LOMBARDIA | MILANO    | 12.063,25   | 216.512,37                                     | 202.787,12  | 12.063,25                             | 0,00  |
| D231             | CLUSANO M. LANINO       | LOMBARDIA | MILANO    | 81.695,24   | 1.220.342,15                                   | 1.373.323,09  | 29.149,95                             | 29.149,95                                   |
| D244             | DAIRAGO                 | LOMBARDIA | MILANO    | 21.110,00   | 436.186,31                                     | 354.865,94  | 11.285,71                             | 0,00  |
| D267             | DRESANO                 | LOMBARDIA | MILANO    | 9.748,83  | 275.288,03                                     | 163.881,00  | 3.975,26                              | 0,00  |
| D285             | GAGLIANO                | LOMBARDIA | MILANO    | 32.319,22   | 494.471,83                                     | 543.296,46  | 7.205,65                              | 7.205,65                                    |
| D912             | GARBAGNATE MILANESE     | LOMBARDIA | MILANO    | 127.277,69  | 2.911.929,86                                   | 2.139.578,76  | 77.902,46                             | 0,00  |
| D995             | GESSATE                 | LOMBARDIA | MILANO    | 28.931,62   | 1.020.671,02                                   | 486.349,72  | 14.516,09                             | 0,00  |
| E094             | GORGONZOLA              | LOMBARDIA | MILANO    | 90.543,87   | 3.189.404,10                                   | 1.522.071,54  | 63.356,14                             | 0,00  |
| E170             | GREZZAGO                | LOMBARDIA | MILANO    | 7.596,58  | 270.953,61                                     | 127.701,01  | 4.308,13                              | 0,00  |
| E258             | GUIDO VISCONTI          | LOMBARDIA | MILANO    | 4.302,94  | 39.114,95                                      | 72.333,75   | 111,98                                | 0,00  |
| E313             | INVERUNO                | LOMBARDIA | MILANO    | 32.699,64   | 913.982,38                                     | 549.691,39  | 11.373,18                             | 0,00  |
| E317             | INZAGO                  | LOMBARDIA | MILANO    | 44.624,72   | 737.286,63                                     | 750.155,90  | 36.195,00                             | 12.869,27                                   |
| E395             | LACCHIARELLA            | LOMBARDIA | MILANO    | 32.777,03   | 1.336.845,02                                   | 550.992,37  | 11.444,38                             | 0,00  |
| E415             | LAINATE                 | LOMBARDIA | MILANO    | 113.548,43  | 3.065.539,62                                   | 1.908.785,50  | 74.266,99                             | 0,00  |
| E514             | LEGNANO                 | LOMBARDIA | MILANO    | 302.838,92  | 7.247.640,83                                   | 5.090.819,25  | 302.838,92                            | 0,00  |
| E610             | LISCATE                 | LOMBARDIA | MILANO    | 12.351,33   | 463.143,00                                     | 207.629,84  | 6.370,24                              | 0,00  |
| E639             | LOCATE DI TRULZI        | LOMBARDIA | MILANO    | 38.675,37   | 1.344.905,39                                   | 650.145,29  | 21.302,52                             | 0,00  |
| E801             | MAGENTA                 | LOMBARDIA | MILANO    | 124.979,35  | 2.169.884,34                                   | 2.100.942,89  | 124.979,35                            | 0,00  |
| E819             | MAGNAGO                 | LOMBARDIA | MILANO    | 32.264,86   | 842.383,57                                     | 542.382,60  | 15.335,27                             | 0,00  |
| E921             | MARCALLO CON CASONE     | LOMBARDIA | MILANO    | 21.850,69   | 343.222,09                                     | 367.317,15  | 15.104,06                             | 15.104,06                                   |
| F003             | MASATE                  | LOMBARDIA | MILANO    | 11.179,59   | 291.848,46                                     | 187.932,55  | 6.489,94                              | 0,00  |
| F084             | MEDIGLIA                | LOMBARDIA | MILANO    | 44.171,03   | 968.476,63                                     | 742.529,09  | 26.337,50                             | 0,00  |
| F100             | MELEGNANO               | LOMBARDIA | MILANO    | 79.484,52   | 1.442.942,09                                   | 1.336.160,25  | 35.520,20                             | 0,00  |
| F119             | MELZO                   | LOMBARDIA | MILANO    | 81.037,59   | 3.766.674,72                                   | 1.362.267,93  | 18.302,51                             | 0,00  |
| F155             | MESERO                  | LOMBARDIA | MILANO    | 12.974,72   | 304.929,52                                     | 218.109,15  | 8.735,99                              | 0,00  |
| F205             | MILANO                  | LOMBARDIA | MILANO    | 10.552.950,83   | 312.082.463,20                                 | 177.398.485,52  | 912.694,62                            | 0,00  |
| F033             | MORIMONDO               | LOMBARDIA | MILANO    | 3.618,10  | 72.461,00                                      | 60.821,39   | 3.543,93                              | 0,00  |
| F783             | MOTTA VISCONTI          | LOMBARDIA | MILANO    | 28.823,95   | 528.635,92                                     | 484.539,85  | 13.258,95                             | 0,00  |
| F874             | NERVIANO                | LOMBARDIA | MILANO    | 67.545,46   | 2.280.880,79                                   | 1.135.460,76  | 36.400,21                             | 0,00  |
| F939             | NOGATE                  | LOMBARDIA | MILANO    | 1.909,83  | 81.055,90                                      | 32.104,86   | 0,00                                  | 0,00  |
| F955             | NOVATE MILANESE         | LOMBARDIA | MILANO    | 95.706,93   | 2.250.103,91                                   | 1.608.864,15  | 68.104,24                             | 0,00  |
| F968             | NOVIGLIO                | LOMBARDIA | MILANO    | 11.652,07   | 237.362,47                                     | 195.874,95  | 3.610,82                              | 0,00  |
| G078             | OPERA                   | LOMBARDIA | MILANO    | 58.522,81   | 1.408.859,70                                   | 983.787,23  | 15.410,76                             | 0,00  |
| G181             | OSSONA                  | LOMBARDIA | MILANO    | 13.785,91   | 442.691,00                                     | 231.745,54  | 5.312,53                              | 0,00  |
| G206             | OZZERO                  | LOMBARDIA | MILANO    | 4.736,04  | 176.517,99                                     | 79.614,31   | 478,00                                | 0,00  |
| G220             | PADERNO DUGNANO         | LOMBARDIA | MILANO    | 218.123,30  | 4.900.571,10                                   | 3.666.722,56  | 120.454,78                            | 0,00  |
| G316             | PANTIGLIATE             | LOMBARDIA | MILANO    | 21.088,31   | 274.989,39                                     | 354.501,17  | 14.353,57                             | 14.353,57                                   |
| G324             | PARABIAGO               | LOMBARDIA | MILANO    | 127.579,67  | 4.509.349,29                                   | 2.144.655,13  | 89.879,87                             | 0,00  |
| G385             | PAULLO                  | LOMBARDIA | MILANO    | 46.018,89   | 1.136.130,16                                   | 773.592,21  | 18.263,00                             | 0,00  |
| G013             | PERO                    | LOMBARDIA | MILANO    | 47.593,69   | 1.241.222,07                                   | 800.065,13  | 35.329,09                             | 0,00  |
| G488             | PESCHIERA BORROMEO      | LOMBARDIA | MILANO    | 97.713,90   | 3.351.835,02                                   | 1.642.601,93  | 71.023,55                             | 0,00  |
| G502             | PESSANO CON BORNAGO     | LOMBARDIA | MILANO    | 33.218,49   | 927.209,92                                     | 558.413,44  | 16.792,53                             | 0,00  |
| G634             | PIEVE EMANUELE          | LOMBARDIA | MILANO    | 56.382,89   | 2.751.370,07                                   | 947.814,48  | 4.511,61                              | 0,00  |
| G686             | PIOLTELLO               | LOMBARDIA | MILANO    | 170.456,93  | 4.230.108,25                                   | 2.865.435,56  | 139.776,31                            | 0,00  |
| G772             | POGLIANO MILANESE       | LOMBARDIA | MILANO    | 32.477,62   | 710.811,09                                     | 545.959,16  | 22.576,10                             | 0,00  |
| G955             | POZZO D'ADDA            | LOMBARDIA | MILANO    | 20.279,85   | 0,00   | 340.910,83  | 20.279,85                             | 20.279,85                                   |
| G965             | POZZUOLO MARTESANA      | LOMBARDIA | MILANO    | 30.625,76   | 0,00   | 514.828,82  | 16.043,53                             | 16.043,53                                   |
| H026             | PREGANNA MILANESE       | LOMBARDIA | MILANO    | 27.225,67   | 499.279,99                                     | 457.672,28  | 18.186,10                             | 0,00  |
| H240             | RESCADINA               | LOMBARDIA | MILANO    | 58.704,72   | 1.559.870,43                                   | 986.845,22  | 27.867,76                             | 0,00  |
| H264             | RHO                     | LOMBARDIA | MILANO    | 263.343,68  | 8.386.860,89                                   | 4.426.891,64  | 214.408,11                            | 0,00  |
| H371             | ROBECCHETTO CON INDIUNO | LOMBARDIA | MILANO    | 16.068,40   | 416.522,34                                     | 270.115,01  | 7.315,53                              | 0,00  |
| H373             | ROBECCO SUL NAVIGLIO    | LOMBARDIA | MILANO    | 23.728,39   | 492.413,46                                     | 398.881,86  | 14.161,47                             | 0,00  |
| H470             | RODANO                  | LOMBARDIA | MILANO    | 13.876,57   | 552.993,88                                     | 233.269,64  | 3.987,70                              | 0,00  |
| H560             | ROSATE                  | LOMBARDIA | MILANO    | 21.086,19   | 320.290,94                                     | 354.465,62  | 10.460,57                             | 10.460,57                                   |
| H623             | ROZZANO                 | LOMBARDIA | MILANO    | 198.918,92  | 4.620.393,85                                   | 3.343.890,87  | 74.141,70                             | 0,00  |
| H803             | SAN COLOMBANO AL LAMBRO | LOMBARDIA | MILANO    | 29.428,19   | 190.477,65                                     | 494.697,30  | 16.411,47                             | 16.411,47                                   |
| H827             | SAN DONATO MILANESE     | LOMBARDIA | MILANO    | 154.274,74  | 4.309.425,04                                   | 2.593.407,86  | 94.748,88                             | 0,00  |
| H884             | SAN GIORGIO SU LEGNANO  | LOMBARDIA | MILANO    | 25.376,99   | 873.818,18                                     | 426.595,37  | 22.889,54                             | 0,00  |
| H930             | SAN GIULIANO MILANESE   | LOMBARDIA | MILANO    | 173.664,41  | 3.591.962,74                                   | 2.919.354,32  | 97.298,33                             | 0,00  |
| H409             | SAN VITTORE OLONA       | LOMBARDIA | MILANO    | 32.650,77   | 547.025,36                                     | 548.869,90  | 22.892,56                             | 1.844,54                                    |
| H415             | SAN ZENONE AL LAMBRO    | LOMBARDIA | MILANO    | 13.517,09   | 402.670,33                                     | 227.226,61  | 7.081,65                              | 0,00  |
| H861             | SANTO STEFANO TICINO    | LOMBARDIA | MILANO    | 17.094,21   | 326.979,68                                     | 287.359,20  | 10.416,05                             | 0,00  |
| H666             | SEDRIANO                | LOMBARDIA | MILANO    | 47.729,52   | 894.033,58                                     | 802.348,58  | 21.233,88                             | 0,00  |
| H777             | SEGRATE                 | LOMBARDIA | MILANO    | 163.545,29  | 3.246.035,53                                   | 2.749.248,68  | 163.545,29                            | 0,00  |
| H602             | SENAGO                  | LOMBARDIA | MILANO    | 96.598,64   | 1.833.828,83                                   | 1.623.854,07  | 64.158,83                             | 0,00  |
| H690             | SESTO SAN GIOVANNI      | LOMBARDIA | MILANO    | 458.159,36  | 11.810.150,87                                  | 7.701.805,68  | 384.331,56                            | 0,00  |
| H696             | SETTALA                 | LOMBARDIA | MILANO    | 25.459,07   | 805.196,76                                     | 427.975,15  | 14.063,63                             | 0,00  |
| H700             | SETTIMO MILANESE        | LOMBARDIA | MILANO    | 77.271,85   | 2.253.509,00                                   | 1.298.964,54  | 52.757,08                             | 0,00  |
| H786             | SOLARO                  | LOMBARDIA | MILANO    | 54.458,96   | 40.400,00                                      | 915.472,57  | 24.951,78                             | 24.951,78                                   |
| L408             | TREZZANO ROSA           | LOMBARDIA | MILANO    | 17.429,03   | 275.218,02                                     | 292.987,55  | 16.006,09                             | 16.006,09                                   |
| L409             | TREZZANO SUL NAVIGLIO   | LOMBARDIA | MILANO    | 94.697,75   | 2.450.204,66                                   | 1.591.899,56  | 62.890,83                             | 0,00  |



| Codice catastale | Denominazione        | Regione   | Provincia             | Incremento dotazione F.S.C. 2022 di 254,923 mln, sviluppo servizi sociali; art. 1, comma 449, lettera d) quinquies, L. 232 del 2016 (A) | Spesa ai fini dei fabbisogni standard 2017 (B) | Fabbisogno standard monetario per la funzione sociale 2022 2024 (C) | Risorse aggiuntive effettive 2022 (D) | Risorse aggiuntive da rendicontare 2022 (E) |
|------------------|----------------------|-----------|-----------------------|---|--|---|---------------------------------------|---|
| A411             | TREZZO SULL'ADDA     | LOMBARDIA | MILANO                | 50.112,66   | 1.541.641,97                                   | 842.409,80  | 23.817,52                             | 0,00  |
| A415             | TRIBIANO             | LOMBARDIA | MILANO                | 10.201,21   | 261.081,09                                     | 171.485,63  | 10.201,21                             | 0,00  |
| A454             | TRUCCAZZANO          | LOMBARDIA | MILANO                | 20.428,33   | 0,00   | 343.406,78  | 14.089,84                             | 14.089,84                                   |
| A471             | TURBIGO              | LOMBARDIA | MILANO                | 28.798,58   | 864.948,76                                     | 484.113,33  | 19.976,71                             | 0,00  |
| A664             | VANZAGHELLO          | LOMBARDIA | MILANO                | 19.392,87   | 276.644,62                                     | 326.000,25  | 11.127,79                             | 11.127,79                                   |
| A665             | VANZAGO              | LOMBARDIA | MILANO                | 31.910,41   | 831.189,44                                     | 536.424,29  | 15.342,09                             | 0,00  |
| A667             | VAPRIO D'ADDA        | LOMBARDIA | MILANO                | 32.487,57   | 796.837,60                                     | 546.126,49  | 24.518,50                             | 0,00  |
| M424             | VERMEZZO CON ZELD    | LOMBARDIA | MILANO                | 16.691,20   | 322.154,14                                     | 280.584,45  | 1.639,72                              | 0,00  |
| L773             | VERNATE              | LOMBARDIA | MILANO                | 9.562,09  | 194.323,97                                     | 160.741,85  | 4.752,15                              | 0,00  |
| L883             | VIGNATE              | LOMBARDIA | MILANO                | 31.881,86   | 1.209.990,92                                   | 535.944,27  | 12.000,04                             | 0,00  |
| L928             | VILLA CORTESE        | LOMBARDIA | MILANO                | 25.538,08   | 408.324,72                                     | 429.303,35  | 17.187,90                             | 17.187,90                                   |
| M053             | VIMODRONE            | LOMBARDIA | MILANO                | 69.035,44   | 2.082.374,62                                   | 1.160.507,83  | 67.421,51                             | 0,00  |
| M091             | VITTUONE             | LOMBARDIA | MILANO                | 33.620,38   | 656.491,53                                     | 565.169,31  | 10.559,36                             | 0,00  |
| M102             | VIZZOLO PREDABISSI   | LOMBARDIA | MILANO                | 13.801,09   | 499.495,59                                     | 232.000,75  | 13.286,93                             | 0,00  |
| M176             | ZIBIDO SAN GIACOMO   | LOMBARDIA | MILANO                | 21.649,47   | 556.747,50                                     | 363.934,59  | 11.464,19                             | 0,00  |
| A087             | AGRATE BRIANZA       | LOMBARDIA | MONZA E DELLA BRIANZA | 56.514,37   | 1.772.369,34                                   | 950.024,76  | 4.536,84                              | 0,00  |
| A096             | AICURZIO             | LOMBARDIA | MONZA E DELLA BRIANZA | 6.057,41  | 295.872,48                                     | 101.827,00  | 6.053,09                              | 0,00  |
| A159             | ALBIATE              | LOMBARDIA | MONZA E DELLA BRIANZA | 23.562,90   | 1.010.008,51                                   | 396.099,90  | 20.934,21                             | 0,00  |
| A376             | ARCORE               | LOMBARDIA | MONZA E DELLA BRIANZA | 74.965,95   | 2.627.349,76                                   | 1.260.201,72  | 27.962,14                             | 0,00  |
| A668             | BARLASSINA           | LOMBARDIA | MONZA E DELLA BRIANZA | 27.444,85   | 766.680,66                                     | 461.356,70  | 20.721,53                             | 0,00  |
| A759             | BELLUSCO             | LOMBARDIA | MONZA E DELLA BRIANZA | 26.606,52   | 705.792,34                                     | 447.264,15  | 13.164,84                             | 0,00  |
| A802             | BERNAREGGIO          | LOMBARDIA | MONZA E DELLA BRIANZA | 42.331,92   | 1.076.265,63                                   | 711.613,15  | 29.635,81                             | 0,00  |
| A818             | BESANA IN BRIANZA    | LOMBARDIA | MONZA E DELLA BRIANZA | 61.255,82   | 2.219.220,52                                   | 1.029.729,88  | 13.862,50                             | 0,00  |
| A849             | BIASSONO             | LOMBARDIA | MONZA E DELLA BRIANZA | 48.769,86   | 6.510.528,93                                   | 819.836,89  | 28.314,88                             | 0,00  |
| B105             | BOVISIO-MASCIAGO     | LOMBARDIA | MONZA E DELLA BRIANZA | 65.730,82   | 1.116.802,90                                   | 1.104.956,16  | 25.003,80                             | 0,00  |
| B187             | BRIOSCO              | LOMBARDIA | MONZA E DELLA BRIANZA | 20.518,04   | 521.815,86                                     | 344.914,80  | 16.031,19                             | 0,00  |
| R212             | BRUGHERIO            | LOMBARDIA | MONZA E DELLA BRIANZA | 158.085,50  | 4.472.963,09                                   | 2.657.467,90  | 91.667,21                             | 0,00  |
| R272             | BURAGO DI MOLGORA    | LOMBARDIA | MONZA E DELLA BRIANZA | 15.770,66   | 731.009,51                                     | 265.109,86  | 15.716,34                             | 0,00  |
| R289             | BUSNAGO              | LOMBARDIA | MONZA E DELLA BRIANZA | 22.066,26   | 1.111.981,73                                   | 370.940,96  | 13.065,93                             | 0,00  |
| R501             | CAMPARADA            | LOMBARDIA | MONZA E DELLA BRIANZA | 5.528,96  | 113.074,70                                     | 93.111,69   | 5.528,96                              | 0,00  |
| R671             | CAPONAGO             | LOMBARDIA | MONZA E DELLA BRIANZA | 18.247,19   | 306.289,57                                     | 306.741,10  | 17.291,64                             | 0,00  |
| R729             | CARATE BRIANZA       | LOMBARDIA | MONZA E DELLA BRIANZA | 71.632,74   | 2.109.067,88                                   | 1.204.169,24  | 27.771,89                             | 0,00  |
| R798             | CARNATE              | LOMBARDIA | MONZA E DELLA BRIANZA | 29.531,77   | 614.559,52                                     | 496.438,55  | 27.564,11                             | 0,00  |
| C395             | CAVENAGO DI BRIANZA  | LOMBARDIA | MONZA E DELLA BRIANZA | 25.973,15   | 621.708,18                                     | 436.617,06  | 20.046,92                             | 0,00  |
| C512             | CERIANO LAGHETTO     | LOMBARDIA | MONZA E DELLA BRIANZA | 23.110,63   | 655.378,95                                     | 388.497,09  | 14.430,18                             | 0,00  |
| C566             | CESANO MADERNO       | LOMBARDIA | MONZA E DELLA BRIANZA | 173.457,91  | 3.924.158,35                                   | 2.915.883,11  | 105.414,57                            | 0,00  |
| C820             | COGLIATE             | LOMBARDIA | MONZA E DELLA BRIANZA | 29.384,11   | 479.153,04                                     | 493.956,28  | 16.153,26                             | 14.803,24                                   |
| C952             | CONCOREZZO           | LOMBARDIA | MONZA E DELLA BRIANZA | 62.467,64   | 1.493.464,42                                   | 1.050.101,00  | 25.734,38                             | 0,00  |
| O019             | CORNATE D'ADDA       | LOMBARDIA | MONZA E DELLA BRIANZA | 41.080,72   | 1.050.552,80                                   | 690.580,10  | 22.536,76                             | 0,00  |
| O038             | CORREZZANA           | LOMBARDIA | MONZA E DELLA BRIANZA | 7.696,29  | 267.218,72                                     | 129.377,08  | 3.280,09                              | 0,00  |
| O286             | DESIO                | LOMBARDIA | MONZA E DELLA BRIANZA | 208.577,85  | 3.573.874,17                                   | 3.506.260,45  | 177.449,15                            | 0,00  |
| E063             | GIUSSANO             | LOMBARDIA | MONZA E DELLA BRIANZA | 116.495,07  | 3.245.615,31                                   | 1.958.319,39  | 84.016,35                             | 0,00  |
| E504             | LAZZATE              | LOMBARDIA | MONZA E DELLA BRIANZA | 26.422,59   | 466.277,29                                     | 444.172,17  | 14.920,18                             | 0,00  |
| E530             | LENTATE SUL SEVESO   | LOMBARDIA | MONZA E DELLA BRIANZA | 62.814,47   | 2.240.000,25                                   | 1.055.931,39  | 8.629,51                              | 0,00  |
| E550             | LESMO                | LOMBARDIA | MONZA E DELLA BRIANZA | 30.773,29   | 875.132,70                                     | 517.308,89  | 30.537,70                             | 0,00  |
| E591             | LIMBIATE             | LOMBARDIA | MONZA E DELLA BRIANZA | 160.898,82  | 3.444.278,00                                   | 2.704.760,81  | 93.958,36                             | 0,00  |
| E617             | LISSONE              | LOMBARDIA | MONZA E DELLA BRIANZA | 204.427,76  | 6.172.518,68                                   | 3.436.496,12  | 113.717,33                            | 0,00  |
| E786             | MACHERIO             | LOMBARDIA | MONZA E DELLA BRIANZA | 29.078,73   | 1.068.844,82                                   | 488.822,75  | 19.944,22                             | 0,00  |
| F078             | MEDA                 | LOMBARDIA | MONZA E DELLA BRIANZA | 106.953,18  | 3.073.816,14                                   | 1.797.917,24  | 72.555,19                             | 0,00  |
| F165             | MEZZAGO              | LOMBARDIA | MONZA E DELLA BRIANZA | 14.382,13   | 693.659,52                                     | 241.768,25  | 7.702,74                              | 0,00  |
| F247             | MISINTO              | LOMBARDIA | MONZA E DELLA BRIANZA | 17.397,69   | 385.998,88                                     | 292.460,74  | 13.218,39                             | 0,00  |
| F704             | MONZA                | LOMBARDIA | MONZA E DELLA BRIANZA | 811.653,43  | 23.608.929,89                                  | 13.644.154,20   | 811.653,43                            | 0,00  |
| F797             | MUGGIO               | LOMBARDIA | MONZA E DELLA BRIANZA | 107.870,90  | 2.454.470,59                                   | 1.813.344,33  | 68.980,42                             | 0,00  |
| F944             | NOVA MILANESE        | LOMBARDIA | MONZA E DELLA BRIANZA | 107.041,30  | 2.643.851,53                                   | 1.799.398,56  | 68.661,24                             | 0,00  |
| G116             | ORNAGO               | LOMBARDIA | MONZA E DELLA BRIANZA | 15.921,59   | 430.841,84                                     | 267.647,09  | 14.043,28                             | 0,00  |
| H233             | RENATE               | LOMBARDIA | MONZA E DELLA BRIANZA | 14.068,12   | 0,00   | 236.489,58  | 7.785,38                              | 7.785,38                                    |
| H529             | RONCELLO             | LOMBARDIA | MONZA E DELLA BRIANZA | 12.042,36   | 371.017,31                                     | 202.435,91  | 8.849,68                              | 0,00  |
| H537             | RONCO BRIANTINO      | LOMBARDIA | MONZA E DELLA BRIANZA | 11.322,64   | 315.786,00                                     | 190.337,13  | 6.240,03                              | 0,00  |
| H625             | SEREGNO              | LOMBARDIA | MONZA E DELLA BRIANZA | 211.426,60  | 5.600.604,96                                   | 3.554.148,88  | 112.407,16                            | 0,00  |
| H709             | SEVESO               | LOMBARDIA | MONZA E DELLA BRIANZA | 103.161,95  | 2.303.372,64                                   | 1.734.185,45  | 62.694,83                             | 0,00  |
| H878             | SOVICO               | LOMBARDIA | MONZA E DELLA BRIANZA | 31.542,68   | 1.308.787,33                                   | 530.242,48  | 19.514,21                             | 0,00  |
| H998             | SULBIATE             | LOMBARDIA | MONZA E DELLA BRIANZA | 12.822,88   | 526.907,99                                     | 215.556,64  | 7.482,20                              | 0,00  |
| L344             | TRUGGIO              | LOMBARDIA | MONZA E DELLA BRIANZA | 29.889,63   | 1.142.584,00                                   | 502.454,33  | 19.940,40                             | 0,00  |
| L511             | USMATE VELATE        | LOMBARDIA | MONZA E DELLA BRIANZA | 38.440,46   | 941.063,05                                     | 646.196,51  | 20.805,14                             | 0,00  |
| L677             | VAREDO               | LOMBARDIA | MONZA E DELLA BRIANZA | 55.986,17   | 1.610.044,21                                   | 941.145,42  | 24.577,89                             | 0,00  |
| L704             | VEDANO AL LAMBRO     | LOMBARDIA | MONZA E DELLA BRIANZA | 31.464,38   | 1.225.426,75                                   | 528.926,33  | 31.464,38                             | 0,00  |
| L709             | VEDUGGIO CON COLZANO | LOMBARDIA | MONZA E DELLA BRIANZA | 14.962,77   | 553.211,11                                     | 251.528,92  | 14.273,57                             | 0,00  |
| L744             | VERANO BRIANZA       | LOMBARDIA | MONZA E DELLA BRIANZA | 34.150,33   | 1.085.586,00                                   | 574.078,01  | 20.626,08                             | 0,00  |
| M017             | VILLASANTA           | LOMBARDIA | MONZA E DELLA BRIANZA | 58.271,50   | 1.835.309,35                                   | 979.562,57  | 24.867,40                             | 0,00  |
| M052             | VIMERCATE            | LOMBARDIA | MONZA E DELLA BRIANZA | 125.751,18  | 3.267.812,51                                   | 2.113.917,64  | 73.521,38                             | 0,00  |
| A118             | ALAGNA               | LOMBARDIA | PAVIA                 | 2.265,57  | 16.350,50                                      | 38.084,90   | 607,88                                | 0,00  |
| A134             | ALBAREDO ARNABOLDI   | LOMBARDIA | PAVIA                 | 675,94  | 12.000,00                                      | 11.362,73   | 0,00                                  | 0,00  |
| A171             | ALBONESE             | LOMBARDIA | PAVIA                 | 1.823,77  | 44.951,00                                      | 30.658,17   | 186,66                                | 0,00  |
| A175             | ALBUZZANO            | LOMBARDIA | PAVIA                 | 11.068,83   | 134.664,34                                     | 186.070,66  | 8.538,66                              | 8.538,66                                    |
| A387             | ARENA PO             | LOMBARDIA | PAVIA                 | 5.607,55  | 48.313,52                                      | 94.264,65   | 3.216,79                              | 3.216,79                                    |
| A538             | BADIA PAVESE         | LOMBARDIA | PAVIA                 | 1.036,96  | 22.626,83                                      | 17.431,71   | 467,62                                | 0,00  |
| A550             | BAGNARIA             | LOMBARDIA | PAVIA                 | 2.356,40  | 21.825,45                                      | 39.611,85   | 780,80                                | 0,00  |
| A634             | BARBIANELLO          | LOMBARDIA | PAVIA                 | 2.481,87  | 34.978,28                                      | 41.721,07   | 433,72                                | 0,00  |
| A690             | BASCAPÉ              | LOMBARDIA | PAVIA                 | 5.592,78  | 5.000,00                                       | 94.016,35   | 2.860,76                              | 2.860,76                                    |
| A712             | BASTIDA PANCARANA    | LOMBARDIA | PAVIA                 | 2.941,16  | 65.597,57                                      | 49.441,82   | 1.712,09                              | 0,00  |
| A718             | BATTUDA              | LOMBARDIA | PAVIA                 | 1.620,61  | 6.162,00                                       | 27.243,01   | 1.620,61                              | 1.620,61                                    |
| A741             | BELGIOIOSO           | LOMBARDIA | PAVIA                 | 25.650,95   | 207.763,65                                     | 431.200,69  | 20.693,80                             | 20.693,80                                   |
| A793             | BEREGUARDO           | LOMBARDIA | PAVIA                 | 9.226,61  | 0,00   | 155.102,30  | 2.522,26                              | 2.522,26                                    |
| A895             | BORGARELLO           | LOMBARDIA | PAVIA                 | 7.131,62  | 135.523,48                                     | 119.884,82  | 7.131,62                              | 0,00  |
| B028             | BORGO PROLO          | LOMBARDIA | PAVIA                 | 5.453,27  | 164.374,10                                     | 91.671,24   | 5.453,27                              | 0,00  |
| B038             | BORGO SAN SIRO       | LOMBARDIA | PAVIA                 | 2.800,74  | 25.229,78                                      | 47.081,35   | 1.403,32                              | 1.403,32                                    |
| B030             | BORGORATTO MORMOROLO | LOMBARDIA | PAVIA                 | 1.454,47  | 7.417,02                                       | 24.450,17   | 1.444,61                              | 1.444,61                                    |
| B051             | BORNASCO             | LOMBARDIA | PAVIA                 | 6.121,77  | 0,00   | 102.908,97  | 0,00                                  | 0,00  |
| B082             | BOSNASCO             | LOMBARDIA | PAVIA                 | 1.817,61  | 14.071,32                                      | 30.554,57   | 1.369,31                              | 1.369,31                                    |
| B117             | BRALLO DI PREGOLA    | LOMBARDIA | PAVIA                 | 2.597,92  | 2.609,00                                       | 43.671,86   | 536,04                                | 0,00  |
| B142             | BREME                | LOMBARDIA | PAVIA                 | 2.475,00  | 61.580,27                                      | 41.605,55   | 145,43                                | 0,00  |
| B159             | BRESSANA BOTTARONE   | LOMBARDIA | PAVIA                 | 12.464,10   | 249.712,76                                     | 209.525,60  | 6.389,36                              | 0,00  |
| B201             | BRONI                | LOMBARDIA | PAVIA                 | 41.858,15   | 1.271.821,01                                   | 703.648,88  | 17.636,25                             | 0,00  |
| B447             | CALVIGNANO           | LOMBARDIA | PAVIA                 | 363,28  | 0,00   | 6.106,83  | 163,83                                | 0,00  |
| B567             | CAMPOSPINO           | LOMBARDIA | PAVIA                 | 3.914,08  | 16.819,34                                      | 65.796,91   | 1.997,73                              | 1.997,73                                    |
| B587             | CANDIA LOMELLINA     | LOMBARDIA | PAVIA                 | 5.865,72  | 103.946,08                                     | 98.604,60   | 2.164,28                              | 0,00  |
| B613             | CANNETO PAVESE       | LOMBARDIA | PAVIA                 | 4.621,07  | 63.050,18                                      | 77.681,74   | 3.139,94                              | 3.139,94                                    |
| B741             | CARBONARA AL TICINO  | LOMBARDIA | PAVIA                 | 4.587,08  | 31.538,20                                      | 77.110,33   | 2.989,69                              | 2.989,69                                    |
| B929             | CASANOVA LONATI      | LOMBARDIA | PAVIA                 | 1.131,40  | 11.125,63                                      | 19.019,28   | 227,29                                | 0,00  |




| Codice catastale | Denominazione              | Regione   | Provincia | Incremento dotazione F.S.C. 2022 di 254,923 mln, sviluppo servizi sociali; art. 1, comma 449, lettera d) quinquies, L. 232 del 2016 (A) | Spesa ai fini dei fabbisogni standard 2017 (B) | Fabbisogno standard monetario per la funzione sociale 2022-2024 (C) | Risorse aggiuntive effettive 2022 (D) | Risorse aggiuntive da rendicontare 2022 (E) |
|------------------|----------------------------|-----------|-----------|---|--|---|---------------------------------------|---|
| 8945             | CASATISMA                  | LOMBARDIA | PAVIA     | 2.463,54  | 32.367,73                                      | 41.412,97   | 354,02                                | 0,00  |
| 8954             | CASEI GEROLA               | LOMBARDIA | PAVIA     | 8.851,80  | 164.332,00                                     | 148.801,66  | 3.011,04                              | 0,00  |
| 8988             | CASORATE PRIMO             | LOMBARDIA | PAVIA     | 31.425,50   | 445.751,85                                     | 528.272,73  | 14.014,11                             | 14.014,11                                   |
| 0308             | CASSOLNOVO                 | LOMBARDIA | PAVIA     | 25.182,65   | 527.019,25                                     | 423.328,45  | 15.049,16                             | 0,00  |
| 0250             | CASTANA                    | LOMBARDIA | PAVIA     | 2.352,71  | 14.210,55                                      | 39.549,80   | 689,50                                | 0,00  |
| 0263             | CASTEGGIO                  | LOMBARDIA | PAVIA     | 28.215,89   | 945.598,73                                     | 474.318,16  | 17.617,88                             | 0,00  |
| C157             | CASTELLETTO DI BRANDUZZO   | LOMBARDIA | PAVIA     | 3.468,53  | 40.908,42                                      | 58.307,18   | 2.738,23                              | 2.738,23                                    |
| C184             | CASTELLO D'AGOGNA          | LOMBARDIA | PAVIA     | 3.783,78  | 48.692,27                                      | 63.606,59   | 2.063,87                              | 2.063,87                                    |
| C213             | CASTELNOVETTO              | LOMBARDIA | PAVIA     | 1.705,14  | 14.839,62                                      | 28.663,89   | 0,00                                  | 0,00  |
| C360             | CAVA MANARA                | LOMBARDIA | PAVIA     | 25.165,68   | 254.833,51                                     | 423.043,17  | 12.930,94                             | 12.930,94                                   |
| C414             | CECIMA                     | LOMBARDIA | PAVIA     | 777,51  | 16.124,30                                      | 13.070,17   | 0,00                                  | 0,00  |
| C484             | CERANOVA                   | LOMBARDIA | PAVIA     | 5.406,70  | 108.081,89                                     | 90.888,35   | 166,28                                | 0,00  |
| C508             | CERETTO LOSELLINA          | LOMBARDIA | PAVIA     | 579,79  | 2.809,23                                       | 9.746,49  | 3,65                                  | 0,00  |
| C509             | CERNAGO                    | LOMBARDIA | PAVIA     | 2.149,36  | 24.010,00                                      | 36.131,40   | 331,40                                | 0,00  |
| C541             | CERTOSA DI PAVIA           | LOMBARDIA | PAVIA     | 18.593,06   | 64.125,32                                      | 312.555,35  | 15.318,13                             | 15.318,13                                   |
| C551             | CERVESINA                  | LOMBARDIA | PAVIA     | 4.249,07  | 54.215,99                                      | 71.428,25   | 2.817,91                              | 2.817,91                                    |
| C637             | CHIGNOLO PO                | LOMBARDIA | PAVIA     | 13.811,21   | 285.000,00                                     | 232.170,93  | 11.303,09                             | 0,00  |
| C684             | CIGOGNOLA                  | LOMBARDIA | PAVIA     | 4.619,00  | 68.374,00                                      | 77.646,81   | 2.488,51                              | 2.488,51                                    |
| C686             | CILAVEGNA                  | LOMBARDIA | PAVIA     | 19.906,01   | 293.777,21                                     | 334.626,49  | 13.927,05                             | 13.927,05                                   |
| C813             | CODEVILLA                  | LOMBARDIA | PAVIA     | 2.875,10  | 16.270,76                                      | 48.331,29   | 2.875,10                              | 2.875,10                                    |
| M419             | COLLI VERDI                | LOMBARDIA | PAVIA     | 4.302,79  | 41.899,49                                      | 72.331,31   | 1.536,02                              | 1.536,02                                    |
| C958             | CONFENZA                   | LOMBARDIA | PAVIA     | 5.439,55  | 61.172,96                                      | 91.440,58   | 3.930,35                              | 3.930,35                                    |
| C979             | COPIANO                    | LOMBARDIA | PAVIA     | 5.280,83  | 53.679,00                                      | 88.772,53   | 1.981,69                              | 1.981,69                                    |
| 8282             | CORANA                     | LOMBARDIA | PAVIA     | 2.563,13  | 46.108,70                                      | 43.087,04   | 122,51                                | 0,00  |
| M338             | CORNALE E BASTIDA          | LOMBARDIA | PAVIA     | 2.637,09  | 36.940,61                                      | 44.330,38   | 1.064,84                              | 1.064,84                                    |
| M372             | CORTEOLONA E GENZONE       | LOMBARDIA | PAVIA     | 8.627,16  | 207.218,45                                     | 145.025,29  | 3.836,47                              | 0,00  |
| 0081             | CORV NO SAN QUIRICO        | LOMBARDIA | PAVIA     | 3.887,68  | 0,00   | 65.353,17   | 1.120,24                              | 1.120,24                                    |
| 0109             | COSTA DE' NOBILI           | LOMBARDIA | PAVIA     | 1.141,70  | 26.792,27                                      | 19.192,41   | 0,00                                  | 0,00  |
| 0127             | COZZO                      | LOMBARDIA | PAVIA     | 1.223,23  | 21.046,01                                      | 20.562,89   | 288,52                                | 0,00  |
| 8824             | CURA CARPIGNANO            | LOMBARDIA | PAVIA     | 13.038,59   | 167.859,00                                     | 219.182,83  | 8.109,12                              | 8.109,12                                    |
| 0348             | DORNO                      | LOMBARDIA | PAVIA     | 16.335,63   | 143.477,77                                     | 274.607,19  | 10.865,26                             | 10.865,26                                   |
| 0552             | FERRERA ERBOGNONE          | LOMBARDIA | PAVIA     | 3.996,41  | 1.065.977,70                                   | 67.181,00   | 3.996,41                              | 0,00  |
| 0564             | FILIGNERA                  | LOMBARDIA | PAVIA     | 2.404,04  | 6.533,57                                       | 40.412,70   | 947,54                                | 0,00  |
| 0732             | FORTUNAGO                  | LOMBARDIA | PAVIA     | 1.400,39  | 11.354,98                                      | 23.540,95   | 842,43                                | 0,00  |
| 0773             | FRASCAROLO                 | LOMBARDIA | PAVIA     | 4.238,94  | 22.098,35                                      | 71.258,02   | 1.949,00                              | 1.949,00                                    |
| 0873             | GALLAVOLA                  | LOMBARDIA | PAVIA     | 679,43  | 0,00   | 11.421,48   | 334,06                                | 0,00  |
| 0892             | GAMBARANA                  | LOMBARDIA | PAVIA     | 770,98  | 4.193,46                                       | 12.960,45   | 328,58                                | 0,00  |
| 0901             | GAMBOLO                    | LOMBARDIA | PAVIA     | 34.506,36   | 414.334,10                                     | 580.063,00  | 4.893,52                              | 4.893,52                                    |
| 0925             | GARLASCO                   | LOMBARDIA | PAVIA     | 40.061,51   | 590.023,48                                     | 673.446,81  | 9.251,73                              | 9.251,73                                    |
| 0980             | GERENZAGO                  | LOMBARDIA | PAVIA     | 4.189,19  | 79.681,94                                      | 70.421,63   | 2.130,86                              | 0,00  |
| E062             | GIUSSAGO                   | LOMBARDIA | PAVIA     | 18.252,99   | 571.594,00                                     | 306.838,61  | 16.688,61                             | 0,00  |
| E072             | GODIASCO SALICE TERME      | LOMBARDIA | PAVIA     | 14.631,26   | 48.956,74                                      | 245.956,16  | 14.312,62                             | 14.312,62                                   |
| E081             | GOLFERENZO                 | LOMBARDIA | PAVIA     | 681,37  | 8.187,58                                       | 11.454,03   | 494,92                                | 0,00  |
| E152             | GRAVELLONA LOMELLINA       | LOMBARDIA | PAVIA     | 8.121,69  | 155.995,00                                     | 136.528,15  | 3.004,35                              | 0,00  |
| E195             | GROPELLO CAIROLI           | LOMBARDIA | PAVIA     | 15.904,15   | 263.222,93                                     | 267.353,81  | 11.149,54                             | 4.130,88                                    |
| E310             | INVERNO E MONTELEONE       | LOMBARDIA | PAVIA     | 4.623,55  | 122.372,52                                     | 77.723,35   | 3.390,90                              | 0,00  |
| E437             | LANDRIANO                  | LOMBARDIA | PAVIA     | 20.833,93   | 619.398,87                                     | 350.224,96  | 15.762,82                             | 0,00  |
| E439             | LANGOSCO                   | LOMBARDIA | PAVIA     | 1.159,44  | 3.819,45                                       | 19.490,56   | 50,28                                 | 0,00  |
| E454             | LARDIRAGO                  | LOMBARDIA | PAVIA     | 4.410,71  | 68.075,00                                      | 74.145,41   | 0,00                                  | 0,00  |
| E600             | LINAROLO                   | LOMBARDIA | PAVIA     | 8.528,59  | 0,00   | 143.368,36  | 5.062,45                              | 5.062,45                                    |
| E608             | LIRIO                      | LOMBARDIA | PAVIA     | 412,92  | 0,00   | 6.941,30  | 308,48                                | 0,00  |
| E662             | LOMELLO                    | LOMBARDIA | PAVIA     | 7.647,79  | 80.626,42                                      | 128.561,76  | 4.830,77                              | 4.830,77                                    |
| 8387             | LUNGAVILLA                 | LOMBARDIA | PAVIA     | 7.992,58  | 110.279,00                                     | 134.357,84  | 3.219,73                              | 3.219,73                                    |
| 8904             | MAGHERNO                   | LOMBARDIA | PAVIA     | 5.086,35  | 132.906,34                                     | 85.503,13   | 1.950,40                              | 0,00  |
| 8934             | MARCIGNAGO                 | LOMBARDIA | PAVIA     | 7.112,92  | 42.965,88                                      | 119.570,47  | 1.609,98                              | 1.609,98                                    |
| 8999             | MARZANO                    | LOMBARDIA | PAVIA     | 4.828,32  | 33.918,75                                      | 81.165,62   | 343,10                                | 0,00  |
| 0280             | MEDE                       | LOMBARDIA | PAVIA     | 26.096,77   | 396.467,83                                     | 438.695,05  | 20.504,02                             | 20.504,02                                   |
| E122             | MENCONICO                  | LOMBARDIA | PAVIA     | 1.494,09  | 605.884,00                                     | 25.116,10   | 480,52                                | 0,00  |
| E170             | MEZZANA BIGLI              | LOMBARDIA | PAVIA     | 3.627,28  | 100.737,40                                     | 60.975,69   | 1.701,67                              | 0,00  |
| E171             | MEZZANA RABATTONI          | LOMBARDIA | PAVIA     | 1.439,80  | 5.814,76                                       | 24.203,50   | 266,84                                | 0,00  |
| E175             | MEZZANINO                  | LOMBARDIA | PAVIA     | 4.699,23  | 60.778,74                                      | 78.995,59   | 3.326,34                              | 3.326,34                                    |
| E238             | MIRADOLE TERME             | LOMBARDIA | PAVIA     | 13.081,34   | 190.273,97                                     | 219.901,49  | 9.039,13                              | 9.039,13                                    |
| F417             | MONTALTO PAVESE            | LOMBARDIA | PAVIA     | 3.229,33  | 7.617,00                                       | 54.286,10   | 2.221,15                              | 2.221,15                                    |
| F440             | MONTEBELLO DELLA BATTAGLIA | LOMBARDIA | PAVIA     | 5.277,41  | 0,00   | 88.715,03   | 2.373,07                              | 2.373,07                                    |
| F449             | MONTECALVO VERSIGGIA       | LOMBARDIA | PAVIA     | 1.627,70  | 23.268,19                                      | 27.362,18   | 806,34                                | 0,00  |
| F638             | MONTECANO                  | LOMBARDIA | PAVIA     | 1.143,75  | 7.970,31                                       | 19.226,88   | 0,00                                  | 0,00  |
| F644             | MONTESEGALE                | LOMBARDIA | PAVIA     | 1.095,01  | 13.236,83                                      | 18.407,46   | 729,59                                | 0,00  |
| F670             | MONTECELLO PAVESE          | LOMBARDIA | PAVIA     | 2.157,59  | 30.367,67                                      | 36.269,80   | 675,97                                | 0,00  |
| F701             | MONTU BECCARIA             | LOMBARDIA | PAVIA     | 6.068,83  | 59.692,98                                      | 102.018,97  | 4.290,32                              | 4.290,32                                    |
| F739             | MORINICO LOSANA            | LOMBARDIA | PAVIA     | 1.982,03  | 18.474,33                                      | 33.318,64   | 949,25                                | 0,00  |
| F754             | MORTARA                    | LOMBARDIA | PAVIA     | 69.027,06   | 1.861.301,09                                   | 1.160.366,98  | 22.866,36                             | 0,00  |
| F891             | NICORVO                    | LOMBARDIA | PAVIA     | 891,99  | 0,00   | 14.994,56   | 0,00                                  | 0,00  |
| G021             | OLEVANO DI LOMELLINA       | LOMBARDIA | PAVIA     | 2.215,24  | 14.700,00                                      | 37.238,98   | 186,80                                | 0,00  |
| G032             | OLIVA GESSI                | LOMBARDIA | PAVIA     | 523,19  | 12.064,73                                      | 8.795,04  | 0,00                                  | 0,00  |
| G194             | OTTOBIANO                  | LOMBARDIA | PAVIA     | 3.896,81  | 27.331,51                                      | 65.506,65   | 1.320,04                              | 1.320,04                                    |
| G275             | PALESTRO                   | LOMBARDIA | PAVIA     | 6.252,41  | 68.868,00                                      | 105.105,10  | 3.193,46                              | 3.193,46                                    |
| G304             | PANCARANA                  | LOMBARDIA | PAVIA     | 909,30  | 5.047,92                                       | 15.285,71   | 183,22                                | 0,00  |
| G342             | PARONA                     | LOMBARDIA | PAVIA     | 6.322,02  | 140.281,29                                     | 106.275,12  | 1.112,38                              | 0,00  |
| G388             | PAVIA                      | LOMBARDIA | PAVIA     | 453.833,88  | 12.748.689,12                                  | 7.629.092,88  | 453.833,88                            | 0,00  |
| G612             | PIETRA DE' GIORGI          | LOMBARDIA | PAVIA     | 2.543,53  | 0,00   | 42.757,60   | 1.093,34                              | 1.093,34                                    |
| G635             | PIEVE ALBIGNOLA            | LOMBARDIA | PAVIA     | 2.692,27  | 55.933,80                                      | 45.257,90   | 487,47                                | 0,00  |
| G639             | PIEVE DEL CAIRO            | LOMBARDIA | PAVIA     | 7.383,57  | 36.123,59                                      | 124.120,25  | 3.260,15                              | 3.260,15                                    |
| G650             | PIEVE PORTO MORONE         | LOMBARDIA | PAVIA     | 9.228,59  | 81.991,72                                      | 155.135,53  | 7.668,40                              | 7.668,40                                    |
| G673             | FINAROLO PO                | LOMBARDIA | PAVIA     | 5.901,79  | 0,00   | 99.211,04   | 4.871,36                              | 4.871,36                                    |
| G720             | PIZZALE                    | LOMBARDIA | PAVIA     | 2.126,14  | 2.904,00                                       | 35.741,11   | 718,44                                | 0,00  |
| G852             | PONTE NIZZA                | LOMBARDIA | PAVIA     | 3.003,80  | 29.377,95                                      | 50.494,91   | 1.278,24                              | 1.278,24                                    |
| G895             | PORTALBERA                 | LOMBARDIA | PAVIA     | 4.467,69  | 24.085,00                                      | 75.103,33   | 2.719,05                              | 2.719,05                                    |
| H004             | REA                        | LOMBARDIA | PAVIA     | 1.285,78  | 17.422,41                                      | 21.614,46   | 416,03                                | 0,00  |
| H116             | REDAVALLE                  | LOMBARDIA | PAVIA     | 3.792,66  | 0,00   | 63.755,89   | 2.795,29                              | 2.795,29                                    |
| H146             | RETOBBIDO                  | LOMBARDIA | PAVIA     | 5.344,25  | 68.439,70                                      | 89.838,50   | 2.375,05                              | 2.375,05                                    |
| H136             | RIVANAZZANO TERME          | LOMBARDIA | PAVIA     | 21.774,59   | 119.304,23                                     | 366.037,77  | 18.976,89                             | 18.976,89                                   |
| H169             | ROBBIO                     | LOMBARDIA | PAVIA     | 24.389,79   | 497.753,00                                     | 410.000,13  | 19.638,96                             | 0,00  |
| H375             | ROBECCO PAVESE             | LOMBARDIA | PAVIA     | 1.559,78  | 15.391,10                                      | 26.220,45   | 135,52                                | 0,00  |
| H396             | ROCCA DE' GIORGI           | LOMBARDIA | PAVIA     | 275,14  | 0,00   | 4.625,13  | 206,61                                | 0,00  |
| H450             | ROCCA SUSELLA              | LOMBARDIA | PAVIA     | 801,98  | 11.540,79                                      | 13.481,48   | 220,12                                | 0,00  |
| H491             | ROGNANO                    | LOMBARDIA | PAVIA     | 936,99  | 6.988,00                                       | 15.751,11   | 0,00                                  | 0,00  |
| H505             | ROMAGNENE                  | LOMBARDIA | PAVIA     | 3.131,99  | 229.381,63                                     | 52.649,82   | 1.014,06                              | 0,00  |
| H527             | RONCARO                    | LOMBARDIA | PAVIA     | 3.335,41  | 46.404,00                                      | 56.069,29   | 895,66                                | 0,00  |
| H559             | ROSASCO                    | LOMBARDIA | PAVIA     | 2.071,78  | 644.167,18                                     | 34.827,36   | 199,37                                | 0,00  |



| Codice catastale | Denominazione                | Regione   | Provincia | Incremento dotazione F.S.C. 2022 di 254,923 mln, sviluppo servizi sociali; art. 1, comma 449, lettera d quinquies, L. 232 del 2016 (A) | Spesa ai fini dei fabbisogni standard 2017 (B) | Fabbisogno standard monetario per la funzione sociale 2022-2024 (C) | Risorse aggiuntive effettive 2022 (D) | Risorse aggiuntive da rendicontare 2022 (E) |
|------------------|------------------------------|-----------|-----------|--|--|---|---------------------------------------|---|
| H614             | ROVESCALA                    | LOMBARDIA | PAVIA     | 3.054,94   | 40.523,11                                      | 51.354,52   | 679,47                                | 0,00  |
| H759             | SAN CIPRIANO PO              | LOMBARDIA | PAVIA     | 1.268,13   | 15.145,00                                      | 21.317,62   | 407,52                                | 0,00  |
| H814             | SAN DAMIANO AL COLLE         | LOMBARDIA | PAVIA     | 2.225,04   | 25.603,00                                      | 37.403,65   | 1.235,29                              | 1.235,29                                    |
| H850             | SAN GENESIO ED LINTI         | LOMBARDIA | PAVIA     | 12.362,69  | 138.097,13                                     | 207.820,85  | 3.661,20                              | 3.661,20                                    |
| H885             | SAN GIORGIO DI LOMELLINA     | LOMBARDIA | PAVIA     | 3.778,56   | 0,00   | 63.518,74   | 2.728,94                              | 2.728,94                                    |
| I014             | SAN MARTINO SICCOMARIO       | LOMBARDIA | PAVIA     | 24.229,31  | 434.185,27                                     | 407.302,52  | 18.538,00                             | 0,00  |
| I415             | SAN ZENONE AL PO             | LOMBARDIA | PAVIA     | 1.797,90   | 10.640,00                                      | 30.223,31   | 0,00                                  | 0,00  |
| I048             | SANNAZZARO DE' BURGONDI      | LOMBARDIA | PAVIA     | 23.164,16  | 833.162,86                                     | 389.396,93  | 18.044,64                             | 0,00  |
| I175             | SANTA CRISTINA E BISSONE     | LOMBARDIA | PAVIA     | 6.596,97   | 125.925,72                                     | 110.897,25  | 4.405,70                              | 0,00  |
| I203             | SANTA GIULETTA               | LOMBARDIA | PAVIA     | 6.075,81   | 39.932,03                                      | 102.136,33  | 3.233,20                              | 3.233,20                                    |
| I230             | SANTA MARGHERITA DI STAFFORA | LOMBARDIA | PAVIA     | 2.062,90   | 7.600,00                                       | 34.678,09   | 0,00                                  | 0,00  |
| I237             | SANTA MARIA DELLA VERSA      | LOMBARDIA | PAVIA     | 8.633,95   | 72.905,92                                      | 145.139,55  | 5.709,52                              | 5.709,52                                    |
| I213             | SANT'ALESSIO CON VIALONE     | LOMBARDIA | PAVIA     | 1.586,61   | 26.210,73                                      | 26.671,40   | 0,00                                  | 0,00  |
| I276             | SANT'ANGELO LOMELLINA        | LOMBARDIA | PAVIA     | 2.169,36   | 0,00   | 36.467,67   | 0,00                                  | 0,00  |
| I447             | SARTRANA LOMELLINA           | LOMBARDIA | PAVIA     | 6.076,37   | 55.369,77                                      | 102.145,66  | 2.906,70                              | 2.906,70                                    |
| I487             | SCALDASOLE                   | LOMBARDIA | PAVIA     | 2.435,16   | 16.337,47                                      | 40.935,79   | 0,00                                  | 0,00  |
| I599             | SEMIANA                      | LOMBARDIA | PAVIA     | 665,52   | 16.885,00                                      | 11.187,57   | 391,40                                | 0,00  |
| I739             | SILVANO PIETRA               | LOMBARDIA | PAVIA     | 1.954,66   | 27.287,72                                      | 32.858,39   | 0,00                                  | 0,00  |
| E265             | SIZIANO                      | LOMBARDIA | PAVIA     | 21.575,89  | 864.494,06                                     | 362.697,69  | 13.264,55                             | 0,00  |
| I825             | SOMMO                        | LOMBARDIA | PAVIA     | 3.729,45   | 38.820,46                                      | 62.693,29   | 1.653,31                              | 1.653,31                                    |
| I894             | SPRESSA                      | LOMBARDIA | PAVIA     | 1.623,84   | 3.852,86                                       | 27.297,30   | 901,15                                | 0,00  |
| I968             | STRADELLA                    | LOMBARDIA | PAVIA     | 52.092,63  | 1.629.678,22                                   | 875.693,74  | 27.978,21                             | 0,00  |
| B014             | SUARDI                       | LOMBARDIA | PAVIA     | 1.993,28   | 32.954,57                                      | 33.507,73   | 577,25                                | 0,00  |
| I237             | TORRAZZA COSTE               | LOMBARDIA | PAVIA     | 5.593,70   | 63.369,97                                      | 94.031,97   | 1.990,13                              | 1.990,13                                    |
| I250             | TORRE BERETTE E CASTELLARO   | LOMBARDIA | PAVIA     | 1.801,31   | 35.353,53                                      | 30.280,61   | 746,47                                | 0,00  |
| I256             | TORRE D'ARESE                | LOMBARDIA | PAVIA     | 1.815,53   | 4.195,00                                       | 30.519,67   | 0,00                                  | 0,00  |
| I262             | TORRE DE' NEGRI              | LOMBARDIA | PAVIA     | 1.031,15   | 8.036,83                                       | 17.333,93   | 711,34                                | 0,00  |
| I269             | TORRE D'ISOLA                | LOMBARDIA | PAVIA     | 6.685,74   | 125.203,55                                     | 112.389,43  | 1.044,34                              | 0,00  |
| I285             | TORREVECCHIA PIA             | LOMBARDIA | PAVIA     | 10.735,89  | 235.946,72                                     | 180.473,70  | 3.872,61                              | 0,00  |
| I292             | TORRICELLA VERZATE           | LOMBARDIA | PAVIA     | 2.300,98   | 40.682,55                                      | 38.680,19   | 671,76                                | 0,00  |
| I236             | TRAVACÒ SICCOMARIO           | LOMBARDIA | PAVIA     | 14.291,12  | 275.228,00                                     | 240.238,30  | 8.423,79                              | 0,00  |
| I440             | TRIVOLZIO                    | LOMBARDIA | PAVIA     | 5.712,01   | 72.027,49                                      | 96.020,66   | 386,82                                | 0,00  |
| I449             | TROMELLO                     | LOMBARDIA | PAVIA     | 13.406,17  | 128.047,82                                     | 225.361,99  | 7.156,94                              | 7.156,94                                    |
| I453             | TROVO                        | LOMBARDIA | PAVIA     | 2.645,69   | 26.652,42                                      | 44.474,83   | 0,00                                  | 0,00  |
| I562             | VAL DI NIZZA                 | LOMBARDIA | PAVIA     | 2.435,87   | 20.737,94                                      | 40.947,82   | 786,53                                | 0,00  |
| I568             | VALEGGIO                     | LOMBARDIA | PAVIA     | 685,84   | 1.783,52                                       | 11.529,17   | 267,72                                | 0,00  |
| I593             | VALLE LOMELLINA              | LOMBARDIA | PAVIA     | 7.784,23   | 125.664,18                                     | 130.855,48  | 4.382,24                              | 4.382,24                                    |
| I617             | VALLE SAUMBENE               | LOMBARDIA | PAVIA     | 4.750,02   | 25.200,24                                      | 79.849,41   | 4.750,02                              | 4.750,02                                    |
| I690             | VARZI                        | LOMBARDIA | PAVIA     | 14.612,68  | 928.881,00                                     | 245.643,85  | 13.759,80                             | 0,00  |
| I716             | VELEZZO LOMELLINA            | LOMBARDIA | PAVIA     | 301,26   | 0,00   | 5.064,34  | 129,66                                | 0,00  |
| I720             | VELEZZO BELLINI              | LOMBARDIA | PAVIA     | 10.186,01  | 178.117,97                                     | 171.230,08  | 4.620,42                              | 0,00  |
| I784             | VERRETTO                     | LOMBARDIA | PAVIA     | 1.022,43   | 18.863,35                                      | 17.187,40   | 1.022,43                              | 0,00  |
| I788             | VERRIA PO                    | LOMBARDIA | PAVIA     | 4.561,27   | 66.806,64                                      | 76.676,46   | 2.742,55                              | 2.742,55                                    |
| I854             | VIDIGULFO                    | LOMBARDIA | PAVIA     | 22.668,16  | 534.940,89                                     | 381.059,09  | 13.558,25                             | 0,00  |
| I872             | VIGEVANO                     | LOMBARDIA | PAVIA     | 381.163,01   | 5.713.314,28                                   | 6.407.472,32  | 381.163,01                            | 381.163,01                                  |
| I917             | VILLA BISCOSSI               | LOMBARDIA | PAVIA     | 216,97   | 1.354,00                                       | 3.647,31  | 150,56                                | 0,00  |
| I983             | VILLANOVA D'ARDENGHI         | LOMBARDIA | PAVIA     | 2.131,37   | 0,00   | 35.829,01   | 100,70                                | 0,00  |
| I994             | VILLANTERIO                  | LOMBARDIA | PAVIA     | 12.658,87  | 241.689,00                                     | 212.799,60  | 11.731,85                             | 0,00  |
| M079             | VISTARINO                    | LOMBARDIA | PAVIA     | 4.514,75   | 1.697,00                                       | 75.894,34   | 2.237,65                              | 2.237,65                                    |
| M109             | VOGHERA                      | LOMBARDIA | PAVIA     | 217.699,72   | 4.674.730,45                                   | 3.659.602,08  | 194.918,32                            | 0,00  |
| M119             | VOLPARA                      | LOMBARDIA | PAVIA     | 419,46   | 5.144,33                                       | 7.051,20  | 113,70                                | 0,00  |
| M150             | ZAVATTARELLO                 | LOMBARDIA | PAVIA     | 4.089,59   | 288.051,59                                     | 68.747,24   | 3.691,86                              | 0,00  |
| M152             | ZECCHONE                     | LOMBARDIA | PAVIA     | 4.309,65   | 47.370,89                                      | 72.446,55   | 2.541,52                              | 2.541,52                                    |
| M161             | ZEME                         | LOMBARDIA | PAVIA     | 3.643,64   | 717.393,57                                     | 61.250,82   | 3.643,64                              | 0,00  |
| M162             | ZENEVREDO                    | LOMBARDIA | PAVIA     | 1.307,53   | 16.132,00                                      | 21.979,97   | 321,83                                | 0,00  |
| M166             | ZERBO                        | LOMBARDIA | PAVIA     | 1.254,37   | 30.809,48                                      | 21.086,41   | 0,00                                  | 0,00  |
| M167             | ZERBOLO                      | LOMBARDIA | PAVIA     | 5.341,04   | 46.121,69                                      | 89.784,67   | 3.879,73                              | 3.879,73                                    |
| M180             | ZINASCO                      | LOMBARDIA | PAVIA     | 10.803,96  | 17.387,22                                      | 181.618,05  | 8.417,98                              | 8.417,98                                    |
| I135             | ALBAREDO PER SAN MARCO       | LOMBARDIA | SONDRIO   | 1.041,57   | 55.936,45                                      | 17.509,05   | 0,00                                  | 0,00  |
| I472             | ALBOSAGGIA                   | LOMBARDIA | SONDRIO   | 11.050,50  | 127.551,55                                     | 185.762,37  | 10.309,48                             | 10.309,48                                   |
| I273             | ANDALÒ VALTELLINO            | LOMBARDIA | SONDRIO   | 1.461,25   | 28.033,56                                      | 24.564,11   | 754,75                                | 0,00  |
| I337             | APRICA                       | LOMBARDIA | SONDRIO   | 6.247,69   | 118.756,72                                     | 105.025,65  | 5.524,97                              | 0,00  |
| I382             | ARDENNO                      | LOMBARDIA | SONDRIO   | 11.793,62  | 180.259,09                                     | 198.254,56  | 8.464,22                              | 8.464,22                                    |
| I777             | BEMA                         | LOMBARDIA | SONDRIO   | 463,71   | 1.896,18                                       | 7.795,10  | 463,71                                | 0,00  |
| I787             | BERBENNO DI VALTELLINA       | LOMBARDIA | SONDRIO   | 14.689,48  | 151.138,37                                     | 246.934,88  | 13.014,26                             | 13.014,26                                   |
| I848             | BIANZONE                     | LOMBARDIA | SONDRIO   | 4.447,68   | 0,00   | 74.766,96   | 3.328,55                              | 3.328,55                                    |
| B049             | BORMIO                       | LOMBARDIA | SONDRIO   | 18.398,69  | 0,00   | 309.287,95  | 18.398,69                             | 18.398,69                                   |
| B355             | BUGLIO IN MONTE              | LOMBARDIA | SONDRIO   | 6.391,25   | 109.233,90                                     | 107.438,94  | 1.385,43                              | 0,00  |
| B366             | CAIDLO                       | LOMBARDIA | SONDRIO   | 3.575,32   | 0,00   | 60.102,28   | 2.247,47                              | 2.247,47                                    |
| B530             | CAMPODOLCINO                 | LOMBARDIA | SONDRIO   | 2.677,77   | 29.700,00                                      | 45.014,13   | 0,00                                  | 0,00  |
| B993             | CASPOGGIO                    | LOMBARDIA | SONDRIO   | 4.486,79   | 58.589,46                                      | 75.424,36   | 3.229,81                              | 3.229,81                                    |
| I186             | CASTELLO DELL'ACQUA          | LOMBARDIA | SONDRIO   | 1.947,57   | 29.245,33                                      | 32.739,32   | 309,59                                | 0,00  |
| C325             | CASTIONE ANDEVENNO           | LOMBARDIA | SONDRIO   | 5.024,90   | 88.063,83                                      | 84.470,11   | 2.864,69                              | 0,00  |
| C418             | CEDRASCO                     | LOMBARDIA | SONDRIO   | 1.242,06   | 15.318,30                                      | 20.879,48   | 1.242,06                              | 1.242,06                                    |
| C493             | CERCINO                      | LOMBARDIA | SONDRIO   | 2.175,53   | 41.645,28                                      | 36.571,31   | 0,00                                  | 0,00  |
| C623             | CHIAVENNA                    | LOMBARDIA | SONDRIO   | 31.270,06  | 418.730,72                                     | 525.659,74  | 20.543,61                             | 20.543,61                                   |
| C628             | CHIESA IN VALMALENCO         | LOMBARDIA | SONDRIO   | 8.611,26   | 119.119,35                                     | 144.757,95  | 3.284,28                              | 3.284,28                                    |
| B651             | CHIURO                       | LOMBARDIA | SONDRIO   | 8.290,53   | 113.376,19                                     | 139.366,52  | 4.590,14                              | 4.590,14                                    |
| C709             | CINO                         | LOMBARDIA | SONDRIO   | 958,20   | 16.900,62                                      | 16.107,63   | 0,00                                  | 0,00  |
| C785             | CIVO                         | LOMBARDIA | SONDRIO   | 3.701,60   | 76.664,80                                      | 62.225,05   | 1.414,54                              | 0,00  |
| C903             | COLORINA                     | LOMBARDIA | SONDRIO   | 4.455,24   | 82.761,00                                      | 74.894,03   | 3.882,47                              | 0,00  |
| D088             | COSIO VALTELLINO             | LOMBARDIA | SONDRIO   | 21.217,00  | 285.936,33                                     | 356.664,61  | 21.217,00                             | 21.217,00                                   |
| D258             | DAZIO                        | LOMBARDIA | SONDRIO   | 1.247,96   | 28.975,33                                      | 20.978,59   | 0,00                                  | 0,00  |
| D266             | DELEBNO                      | LOMBARDIA | SONDRIO   | 12.374,39  | 159.622,32                                     | 208.017,45  | 10.864,73                             | 10.864,73                                   |
| D377             | DUBINO                       | LOMBARDIA | SONDRIO   | 13.374,07  | 355.629,92                                     | 224.822,46  | 10.082,58                             | 0,00  |
| D456             | FAEDO VALTELLINO             | LOMBARDIA | SONDRIO   | 1.493,35   | 12.606,00                                      | 25.103,70   | 0,00                                  | 0,00  |
| D684             | FORCOLA                      | LOMBARDIA | SONDRIO   | 2.384,73   | 34.528,99                                      | 40.088,16   | 562,74                                | 0,00  |
| D830             | FUSINE                       | LOMBARDIA | SONDRIO   | 1.780,89   | 18.000,00                                      | 29.937,41   | 553,73                                | 0,00  |
| D990             | GEROLA ALTA                  | LOMBARDIA | SONDRIO   | 718,79   | 15.239,54                                      | 12.083,11   | 718,79                                | 0,00  |
| E090             | GORDONA                      | LOMBARDIA | SONDRIO   | 4.774,55   | 2.559,26                                       | 80.261,73   | 0,00                                  | 0,00  |
| E200             | GROSIO                       | LOMBARDIA | SONDRIO   | 16.945,60  | 279.564,39                                     | 284.860,91  | 14.271,54                             | 5.296,52                                    |
| E201             | GROSOTTO                     | LOMBARDIA | SONDRIO   | 5.662,18   | 955.302,18                                     | 95.183,03   | 2.681,97                              | 0,00  |
| E443             | LANZADA                      | LOMBARDIA | SONDRIO   | 4.247,63   | 64.409,47                                      | 71.403,97   | 4.247,63                              | 4.247,63                                    |
| E621             | LIVIGNO                      | LOMBARDIA | SONDRIO   | 24.837,44  | 1.036.621,31                                   | 417.525,38  | 24.837,44                             | 0,00  |
| E705             | LOVERO                       | LOMBARDIA | SONDRIO   | 1.845,64   | 38.730,94                                      | 31.025,76   | 1.845,64                              | 0,00  |
| E842             | MADESIMO                     | LOMBARDIA | SONDRIO   | 1.831,57   | 32.722,55                                      | 30.789,20   | 1.831,57                              | 0,00  |
| E896             | MANTELLO                     | LOMBARDIA | SONDRIO   | 2.082,71   | 39.256,20                                      | 35.011,01   | 0,00                                  | 0,00  |
| F070             | MAZZO DI VALTELLINA          | LOMBARDIA | SONDRIO   | 2.700,37   | 19.358,01                                      | 45.394,13   | 560,27                                | 0,00  |
| F115             | MELO                         | LOMBARDIA | SONDRIO   | 2.637,24   | 44.251,20                                      | 44.332,90   | 0,00                                  | 0,00  |




| Codice catastale | Denominazione           | Regione   | Provincia | Incremento dotazione F.S.C. 2022 di 254,923 mln, sviluppo servizi sociali; art. 1, comma 449, lettera d) quinquies, L. 232 del 2016 (A) | Spesa ai fini dei fabbisogni standard 2017 (B) | Fabbisogno standard monetario per la funzione sociale 2022 2024 (C) | Risorse aggiuntive effettive 2022 (D) | Risorse aggiuntive da rendicontare 2022 (E) |
|------------------|-------------------------|-----------|-----------|---|--|---|---------------------------------------|---|
| F153             | MESE                    | LOMBARDIA | SONDRIO   | 5.233,69  | 62.969,73                                      | 87.980,03   | 1.869,28                              | 1.869,28                                    |
| F933             | MONTAGNA IN VALTELLINA  | LOMBARDIA | SONDRIO   | 9.975,47  | 118.674,13                                     | 167.690,82  | 8.235,25                              | 8.235,25                                    |
| F712             | MORFEGNO                | LOMBARDIA | SONDRIO   | 49.554,98   | 769.410,16                                     | 833.035,12  | 4.069,11                              | 4.069,11                                    |
| F956             | NOVATE MEZZOLA          | LOMBARDIA | SONDRIO   | 5.989,45  | 83.867,44                                      | 100.684,62  | 2.008,71                              | 2.008,71                                    |
| G410             | NEBESNA                 | LOMBARDIA | SONDRIO   | 150,32  | 1.654,20                                       | 2.526,98  | 0,00                                  | 0,00  |
| G572             | PIANTEDO                | LOMBARDIA | SONDRIO   | 3.831,82  | 58.161,65                                      | 64.414,10   | 0,00                                  | 0,00  |
| G576             | PIATEDA                 | LOMBARDIA | SONDRIO   | 7.318,07  | 160.206,05                                     | 123.019,14  | 4.186,43                              | 0,00  |
| G718             | PIURO                   | LOMBARDIA | SONDRIO   | 5.858,30  | 123.787,53                                     | 98.479,85   | 1.890,66                              | 0,00  |
| G431             | POGGIRIDENTI            | LOMBARDIA | SONDRIO   | 5.519,78  | 108.829,12                                     | 89.427,29   | 786,91                                | 0,00  |
| G829             | PONTE N VALTELLINA      | LOMBARDIA | SONDRIO   | 7.886,20  | 107.911,00                                     | 132.569,55  | 5.245,13                              | 5.245,13                                    |
| G937             | POSTALESIO              | LOMBARDIA | SONDRIO   | 1.711,63  | 31.541,91                                      | 28.773,08   | 1.264,82                              | 0,00  |
| G993             | PRATA CAMPORTACCIO      | LOMBARDIA | SONDRIO   | 8.820,39  | 118.701,22                                     | 148.273,54  | 3.441,80                              | 3.441,80                                    |
| H192             | RASURA                  | LOMBARDIA | SONDRIO   | 925,22  | 26.400,80                                      | 15.553,23   | 0,00                                  | 0,00  |
| H493             | ROGOLO                  | LOMBARDIA | SONDRIO   | 1.298,63  | 31.660,33                                      | 21.830,38   | 1.298,63                              | 0,00  |
| H752             | SAMOLACO                | LOMBARDIA | SONDRIO   | 8.547,60  | 93.993,08                                      | 143.687,94  | 3.352,98                              | 3.352,98                                    |
| H868             | SAN GIACOMO FILIPPO     | LOMBARDIA | SONDRIO   | 1.214,61  | 9.544,59                                       | 20.418,00   | 510,27                                | 0,00  |
| I636             | SERNIO                  | LOMBARDIA | SONDRIO   | 1.402,24  | 25.474,34                                      | 23.572,07   | 296,83                                | 0,00  |
| I828             | SONDALO                 | LOMBARDIA | SONDRIO   | 16.185,71   | 1.138.605,15                                   | 272.086,90  | 16.109,24                             | 0,00  |
| I829             | SONDRIO                 | LOMBARDIA | SONDRIO   | 118.048,96  | 1.831.062,70                                   | 1.984.440,83  | 100.253,26                            | 100.253,26                                  |
| I928             | SPRIANA                 | LOMBARDIA | SONDRIO   | 247,62  | 0,00   | 4.162,63  | 59,57                                 | 0,00  |
| I035             | TALAMONA                | LOMBARDIA | SONDRIO   | 16.286,45   | 343.006,04                                     | 273.780,49  | 12.307,91                             | 0,00  |
| I056             | TARTANO                 | LOMBARDIA | SONDRIO   | 735,18  | 8.901,01                                       | 12.358,69   | 0,00                                  | 0,00  |
| I084             | TEGLIO                  | LOMBARDIA | SONDRIO   | 18.216,89   | 331.112,89                                     | 306.231,82  | 16.035,35                             | 0,00  |
| I175             | TIRANO                  | LOMBARDIA | SONDRIO   | 39.017,62   | 990.412,61                                     | 655.898,69  | 24.401,54                             | 0,00  |
| I244             | TORRE DI SANTA MARIA    | LOMBARDIA | SONDRIO   | 2.109,43  | 3.598,72                                       | 35.460,23   | 281,49                                | 0,00  |
| I316             | TOVO DI SANT'AGATA      | LOMBARDIA | SONDRIO   | 1.843,44  | 35.404,13                                      | 30.988,86   | 390,56                                | 0,00  |
| I330             | TRADNA                  | LOMBARDIA | SONDRIO   | 8.330,00  | 120.879,80                                     | 140.030,03  | 3.870,13                              | 3.870,13                                    |
| I392             | TRESIVIO                | LOMBARDIA | SONDRIO   | 6.329,49  | 91.565,57                                      | 106.400,73  | 4.049,44                              | 4.049,44                                    |
| I638             | VAL MASINO              | LOMBARDIA | SONDRIO   | 2.661,56  | 14.564,65                                      | 44.741,61   | 0,00                                  | 0,00  |
| I557             | VALDIDENTRO             | LOMBARDIA | SONDRIO   | 13.190,12   | 250.282,75                                     | 221.730,12  | 13.190,12                             | 0,00  |
| I563             | VALDISOTTO              | LOMBARDIA | SONDRIO   | 11.662,20   | 190.602,07                                     | 196.045,35  | 10.630,36                             | 5.443,28                                    |
| I576             | VALFURVA                | LOMBARDIA | SONDRIO   | 8.563,76  | 190.736,71                                     | 143.959,60  | 6.734,59                              | 0,00  |
| I749             | VERCEIA                 | LOMBARDIA | SONDRIO   | 3.340,71  | 56.676,87                                      | 56.158,42   | 890,74                                | 0,00  |
| I799             | VERVIO                  | LOMBARDIA | SONDRIO   | 630,56  | 12.854,51                                      | 10.599,87   | 469,78                                | 0,00  |
| I907             | VILLA DI CHIAVENNA      | LOMBARDIA | SONDRIO   | 2.941,04  | 33.335,71                                      | 49.439,75   | 0,00                                  | 0,00  |
| I908             | VILLA DI TIRANO         | LOMBARDIA | SONDRIO   | 10.398,56   | 166.264,82                                     | 174.803,07  | 5.989,07                              | 5.989,07                                    |
| A085             | AGRA                    | LOMBARDIA | VARESE    | 1.327,84  | 62.032,18                                      | 22.321,38   | 185,17                                | 0,00  |
| A167             | ALBIZZATE               | LOMBARDIA | VARESE    | 19.796,98   | 728.600,85                                     | 382.793,60  | 14.716,21                             | 0,00  |
| A290             | ANGERA                  | LOMBARDIA | VARESE    | 22.325,32   | 524.546,72                                     | 375.295,85  | 15.120,62                             | 0,00  |
| A371             | ARCISATE                | LOMBARDIA | VARESE    | 35.637,55   | 858.418,06                                     | 599.078,55  | 4.825,75                              | 0,00  |
| A441             | ARSAGO SEPRIO           | LOMBARDIA | VARESE    | 16.136,89   | 385.672,47                                     | 271.266,23  | 6.732,99                              | 0,00  |
| A531             | AZZATE                  | LOMBARDIA | VARESE    | 15.660,99   | 542.067,41                                     | 263.266,30  | 15.115,54                             | 0,00  |
| A532             | AZZIO                   | LOMBARDIA | VARESE    | 2.143,30  | 57.162,21                                      | 36.029,57   | 0,00                                  | 0,00  |
| A619             | BARASSO                 | LOMBARDIA | VARESE    | 5.885,89  | 118.679,70                                     | 98.943,66   | 5.885,89                              | 0,00  |
| A645             | BARDELLO                | LOMBARDIA | VARESE    | 4.676,06  | 102.761,69                                     | 78.606,12   | 258,02                                | 0,00  |
| A728             | BEDERO VALCUIVA         | LOMBARDIA | VARESE    | 1.882,55  | 17.151,40                                      | 31.646,35   | 0,00                                  | 0,00  |
| A819             | BESANO                  | LOMBARDIA | VARESE    | 8.787,49  | 135.032,72                                     | 147.720,48  | 2.023,39                              | 2.023,39                                    |
| A825             | BESNATE                 | LOMBARDIA | VARESE    | 18.817,82   | 338.204,19                                     | 316.333,64  | 12.622,59                             | 0,00  |
| A826             | BESOZZO                 | LOMBARDIA | VARESE    | 33.090,52   | 1.309.156,60                                   | 556.262,28  | 16.791,59                             | 0,00  |
| A845             | BIANDRONNO              | LOMBARDIA | VARESE    | 10.980,37   | 186.943,27                                     | 184.583,47  | 3.191,96                              | 0,00  |
| A891             | BISUSCHIO               | LOMBARDIA | VARESE    | 15.942,71   | 262.831,72                                     | 268.002,12  | 10.016,09                             | 5.170,40                                    |
| A918             | BODIO LOMNAGO           | LOMBARDIA | VARESE    | 6.797,90  | 106.224,67                                     | 114.274,83  | 6.797,90                              | 6.797,90                                    |
| B126             | BREBBIA                 | LOMBARDIA | VARESE    | 11.629,81   | 77.132,50                                      | 195.500,90  | 8.661,24                              | 8.661,24                                    |
| B131             | BREGANO                 | LOMBARDIA | VARESE    | 1.929,40  | 49.763,53                                      | 32.433,85   | 0,00                                  | 0,00  |
| B150             | BRENTA                  | LOMBARDIA | VARESE    | 5.486,20  | 129.272,69                                     | 92.226,47   | 3.481,65                              | 0,00  |
| B166             | BREZZO DI BEDERO        | LOMBARDIA | VARESE    | 3.869,61  | 192.645,05                                     | 65.049,24   | 1.754,69                              | 0,00  |
| B182             | BRINZO                  | LOMBARDIA | VARESE    | 2.641,79  | 14.113,15                                      | 44.409,37   | 0,00                                  | 0,00  |
| B191             | BRISSAGO VALTRAVAGLIA   | LOMBARDIA | VARESE    | 3.750,51  | 141.735,76                                     | 63.047,31   | 0,00                                  | 0,00  |
| B219             | BRUNELLO                | LOMBARDIA | VARESE    | 2.278,70  | 135.350,15                                     | 38.305,71   | 2.278,70                              | 0,00  |
| B228             | BRUSIMPIANO             | LOMBARDIA | VARESE    | 4.145,65  | 92.434,30                                      | 69.689,64   | 1.410,72                              | 0,00  |
| B258             | BUGUGGATE               | LOMBARDIA | VARESE    | 10.853,48   | 112.863,53                                     | 182.450,46  | 10.853,48                             | 10.853,48                                   |
| B300             | BUSTO ARSIZIO           | LOMBARDIA | VARESE    | 488.300,79  | 11.126.922,95                                  | 8.208.492,84  | 488.300,79                            | 0,00  |
| B326             | CADEGLIANO VICONAGO     | LOMBARDIA | VARESE    | 7.222,22  | 166.343,22                                     | 121.407,82  | 734,87                                | 0,00  |
| M425             | CADREZZATE CON OSMATE   | LOMBARDIA | VARESE    | 7.167,98  | 179.448,26                                     | 120.496,00  | 0,00                                  | 0,00  |
| B368             | CAIRATE                 | LOMBARDIA | VARESE    | 28.030,23   | 795.602,08                                     | 471.197,11  | 16.788,92                             | 0,00  |
| B634             | CANTELE                 | LOMBARDIA | VARESE    | 17.388,12   | 218.494,13                                     | 292.299,95  | 12.500,81                             | 12.500,81                                   |
| B732             | CARAVATE                | LOMBARDIA | VARESE    | 7.573,29  | 0,00   | 127.309,42  | 204,70                                | 0,00  |
| B754             | CARDANO AL CAMPO        | LOMBARDIA | VARESE    | 53.343,07   | 1.526.210,77                                   | 896.714,15  | 9.028,62                              | 0,00  |
| B796             | CARNAGO                 | LOMBARDIA | VARESE    | 21.813,56   | 200.625,34                                     | 366.692,98  | 9.448,00                              | 9.448,00                                    |
| B805             | CARONNO PERTUSELLA      | LOMBARDIA | VARESE    | 64.097,68   | 2.182.199,75                                   | 1.077.502,59  | 25.403,20                             | 0,00  |
| B807             | CARONNO VARESE          | LOMBARDIA | VARESE    | 15.758,74   | 283.025,72                                     | 264.909,55  | 8.277,37                              | 0,00  |
| B875             | CASALE LITTA            | LOMBARDIA | VARESE    | 7.372,82  | 133.435,04                                     | 123.939,54  | 6.099,23                              | 0,00  |
| B921             | CASALZUIGNO             | LOMBARDIA | VARESE    | 4.348,34  | 98.153,97                                      | 73.097,04   | 2.426,57                              | 0,00  |
| B949             | CASCIAGO                | LOMBARDIA | VARESE    | 13.428,50   | 162.447,94                                     | 225.737,33  | 13.428,50                             | 13.428,50                                   |
| B987             | CASORATE SEMPIONE       | LOMBARDIA | VARESE    | 20.681,08   | 518.881,12                                     | 347.655,61  | 13.828,02                             | 0,00  |
| C004             | CASSANO MAGNAGO         | LOMBARDIA | VARESE    | 98.730,43   | 2.594.808,15                                   | 1.659.690,15  | 17.650,13                             | 0,00  |
| B999             | CASSANO VALCUIVA        | LOMBARDIA | VARESE    | 1.744,77  | 43.512,87                                      | 29.330,22   | 0,00                                  | 0,00  |
| C139             | CASTELLANZA             | LOMBARDIA | VARESE    | 63.601,70   | 2.221.227,14                                   | 1.069.164,94  | 28.043,20                             | 0,00  |
| B112             | CASTELLO CABIAGLIO      | LOMBARDIA | VARESE    | 1.503,14  | 52.311,17                                      | 25.268,35   | 112,05                                | 0,00  |
| C273             | CASTELSEPRIO            | LOMBARDIA | VARESE    | 3.829,47  | 81.984,62                                      | 64.374,70   | 3.570,98                              | 0,00  |
| C181             | CASTELVECCANA           | LOMBARDIA | VARESE    | 7.066,09  | 182.676,13                                     | 118.783,25  | 3.633,02                              | 0,00  |
| C200             | CASTIGLIONE OLONA       | LOMBARDIA | VARESE    | 28.573,96   | 27.217,00                                      | 480.337,43  | 16.524,78                             | 16.524,78                                   |
| C343             | CASTRONNO               | LOMBARDIA | VARESE    | 18.745,36   | 557.177,00                                     | 315.115,58  | 14.370,42                             | 0,00  |
| C382             | CAVARIA CON PIEMMEZZO   | LOMBARDIA | VARESE    | 21.953,12   | 444.995,43                                     | 369.039,04  | 20.336,26                             | 0,00  |
| C409             | CAZZAGO BRABBA          | LOMBARDIA | VARESE    | 2.248,35  | 8.098,38                                       | 37.795,57   | 0,00                                  | 0,00  |
| C732             | CISLAGO                 | LOMBARDIA | VARESE    | 39.164,24   | 817.241,77                                     | 658.363,47  | 20.855,72                             | 0,00  |
| C751             | CITTIGLIO               | LOMBARDIA | VARESE    | 14.850,00   | 608.349,13                                     | 249.633,33  | 10.326,87                             | 0,00  |
| C796             | CLIVIO                  | LOMBARDIA | VARESE    | 6.682,51  | 190.439,94                                     | 112.335,08  | 2.758,47                              | 0,00  |
| C810             | COCQUIC-TREVISAGO       | LOMBARDIA | VARESE    | 17.758,70   | 668.589,51                                     | 298.529,45  | 13.551,95                             | 0,00  |
| C911             | COMABBBIO               | LOMBARDIA | VARESE    | 3.663,89  | 45.558,54                                      | 61.591,24   | 3.486,20                              | 3.486,20                                    |
| C922             | COMERIO                 | LOMBARDIA | VARESE    | 9.230,85  | 193.029,26                                     | 155.173,56  | 7.222,88                              | 0,00  |
| C144             | CREMENAGA               | LOMBARDIA | VARESE    | 2.423,34  | 77.282,30                                      | 40.737,16   | 3,66                                  | 0,00  |
| D185             | CROGIO DELLA VALLE      | LOMBARDIA | VARESE    | 1.422,27  | 68.856,95                                      | 23.908,88   | 1.422,27                              | 0,00  |
| D192             | CUASSO AL MONTE         | LOMBARDIA | VARESE    | 12.358,65   | 228.678,49                                     | 207.752,81  | 8.842,72                              | 0,00  |
| D199             | CUGLIATE-FABIASCO       | LOMBARDIA | VARESE    | 9.698,02  | 0,00   | 163.026,76  | 4.536,27                              | 4.536,27                                    |
| D204             | CUNARDO                 | LOMBARDIA | VARESE    | 10.182,88   | 112.640,39                                     | 171.177,54  | 3.545,18                              | 3.545,18                                    |
| D217             | CURIGLIA CON MONTEVASCO | LOMBARDIA | VARESE    | 546,91  | 22.044,28                                      | 9.193,67  | 0,00                                  | 0,00  |
| D238             | CUVEGLIO                | LOMBARDIA | VARESE    | 12.801,48   | 298.444,51                                     | 215.196,95  | 7.777,06                              | 0,00  |
| D239             | CLIVIO                  | LOMBARDIA | VARESE    | 5.913,37  | 305.749,20                                     | 99.405,71   | 3.048,50                              | 0,00  |



| Codice catastale | Denominazione                | Regione   | Provincia | Incremento dotazione F.S.C. 2022 di 254,923 mln, sviluppo servizi sociali; art. 1, comma 449, lettera d) quinquies, L. 232 del 2016 (A) | Spesa ai fini dei fabbisogni standard 2017 (B) | Fabbisogno standard monetario per la funzione sociale 2022-2024 (C) | Risorse aggiuntive effettive 2022 (D) | Risorse aggiuntive da rendicontare 2022 (E) |
|------------------|------------------------------|-----------|-----------|---|--|---|---------------------------------------|---|
| 0256             | DAVERIO                      | LOMBARDIA | VARESE    | 9.899,93  | 95.137,20                                      | 166.420,91  | 9.639,47                              | 9.639,47                                    |
| 0284             | DUMENZA                      | LOMBARDIA | VARESE    | 5.090,65  | 286.681,79                                     | 85.575,52   | 1.489,87                              | 0,00  |
| 0285             | DUNO                         | LOMBARDIA | VARESE    | 378,47  | 6.824,13                                       | 6.362,26  | 219,83                                | 0,00  |
| 0467             | FAGNANO OLONA                | LOMBARDIA | VARESE    | 48.125,17   | 947.018,89                                     | 808.999,46  | 16.690,60                             | 0,00  |
| 0543             | FERNO                        | LOMBARDIA | VARESE    | 24.111,68   | 461.885,19                                     | 405.325,02  | 8.690,96                              | 0,00  |
| 0551             | FERRERA DI VARESE            | LOMBARDIA | VARESE    | 1.972,60  | 51.112,25                                      | 33.160,00   | 0,00                                  | 0,00  |
| 0869             | GALLARATE                    | LOMBARDIA | VARESE    | 285.397,70  | 6.998.841,37                                   | 4.797.626,85  | 215.710,80                            | 0,00  |
| 0871             | GALLIATE LOMBARDO            | LOMBARDIA | VARESE    | 2.339,26  | 26.652,91                                      | 39.323,67   | 2.339,26                              | 2.339,26                                    |
| 0946             | GAVIRATE                     | LOMBARDIA | VARESE    | 36.582,99   | 1.387.920,13                                   | 614.971,72  | 11.443,35                             | 0,00  |
| 0951             | GAZZADA SCHIANNO             | LOMBARDIA | VARESE    | 16.402,34   | 157.013,66                                     | 275.728,62  | 15.905,57                             | 15.905,57                                   |
| 0963             | GEMONIO                      | LOMBARDIA | VARESE    | 9.531,39  | 267.025,87                                     | 160.225,69  | 2.803,85                              | 0,00  |
| 0981             | GERENZANO                    | LOMBARDIA | VARESE    | 40.189,49   | 949.217,29                                     | 675.598,20  | 17.933,23                             | 0,00  |
| 0987             | GERMIGNAGA                   | LOMBARDIA | VARESE    | 14.672,59   | 390.469,86                                     | 246.650,96  | 10.345,11                             | 0,00  |
| 0079             | GOLASECCA                    | LOMBARDIA | VARESE    | 8.384,79  | 205.403,46                                     | 140.950,92  | 1.741,20                              | 0,00  |
| E101             | GORLA MAGGIORE               | LOMBARDIA | VARESE    | 16.859,71   | 816.723,51                                     | 283.417,21  | 16.146,29                             | 0,00  |
| E102             | GORLA MINORE                 | LOMBARDIA | VARESE    | 30.370,39   | 823.923,59                                     | 510.535,98  | 13.302,24                             | 0,00  |
| E104             | GORNATE OLONA                | LOMBARDIA | VARESE    | 5.818,61  | 204.497,64                                     | 97.812,76   | 5.503,68                              | 0,00  |
| E144             | GRANTOLA                     | LOMBARDIA | VARESE    | 4.084,32  | 81.885,02                                      | 68.658,77   | 2.163,04                              | 0,00  |
| E292             | INARZO                       | LOMBARDIA | VARESE    | 3.054,82  | 38.175,00                                      | 51.352,50   | 188,73                                | 0,00  |
| E299             | INDUNO OLONA                 | LOMBARDIA | VARESE    | 40.038,84   | 432.675,20                                     | 673.065,73  | 20.351,21                             | 20.351,21                                   |
| E367             | ISPRÀ                        | LOMBARDIA | VARESE    | 20.006,48   | 484.219,00                                     | 336.315,33  | 15.434,82                             | 0,00  |
| E386             | IRERAGO CON DRAGO            | LOMBARDIA | VARESE    | 18.708,29   | 440.138,33                                     | 314.492,42  | 14.475,62                             | 0,00  |
| E484             | LAVENA PONTE TRESA           | LOMBARDIA | VARESE    | 23.493,96   | 553.124,32                                     | 394.940,92  | 23.493,96                             | 0,00  |
| E496             | LAVENO-MOMBELLO              | LOMBARDIA | VARESE    | 37.813,16   | 1.190.080,48                                   | 635.651,29  | 26.772,12                             | 0,00  |
| E510             | LEGGIUNO                     | LOMBARDIA | VARESE    | 13.294,64   | 473.816,38                                     | 223.487,23  | 6.802,89                              | 0,00  |
| E665             | LDNATE CEPPIANO              | LOMBARDIA | VARESE    | 15.104,69   | 164.148,64                                     | 253.914,74  | 10.292,99                             | 10.292,99                                   |
| E666             | LDNATE POZZOLO               | LOMBARDIA | VARESE    | 45.885,23   | 1.101.565,51                                   | 771.345,45  | 23.946,62                             | 0,00  |
| F707             | LDZZA                        | LOMBARDIA | VARESE    | 3.715,95  | 28.227,55                                      | 62.466,24   | 3.607,19                              | 3.607,19                                    |
| F734             | LIUNO                        | LOMBARDIA | VARESE    | 61.354,43   | 1.868.923,40                                   | 1.031.387,65  | 0,00                                  | 0,00  |
| F769             | LIVINATE                     | LOMBARDIA | VARESE    | 4.545,88  | 100.802,67                                     | 76.417,64   | 4.545,88                              | 0,00  |
| M339             | MACCAGNO CON PINO E VEDDASCA | LOMBARDIA | VARESE    | 9.760,04  | 247.251,01                                     | 164.069,45  | 4.084,22                              | 0,00  |
| E856             | MALGESSO                     | LOMBARDIA | VARESE    | 3.457,62  | 93.870,53                                      | 58.123,69   | 3.263,40                              | 0,00  |
| E863             | MALNATE                      | LOMBARDIA | VARESE    | 68.565,72   | 1.898.815,00                                   | 1.152.611,72  | 18.683,90                             | 0,00  |
| E929             | MARCHIROLO                   | LOMBARDIA | VARESE    | 12.522,72   | 324.339,30                                     | 210.510,99  | 5.310,81                              | 0,00  |
| E965             | MARNATE                      | LOMBARDIA | VARESE    | 28.428,22   | 700.344,70                                     | 477.887,54  | 19.752,04                             | 0,00  |
| F002             | MARZIO                       | LOMBARDIA | VARESE    | 1.131,59  | 14.424,25                                      | 19.022,46   | 212,90                                | 0,00  |
| F007             | MASCIAGO PRIMO               | LOMBARDIA | VARESE    | 841,66  | 25.085,32                                      | 14.148,58   | 352,47                                | 0,00  |
| F134             | MERCALLO                     | LOMBARDIA | VARESE    | 5.225,23  | 77.923,63                                      | 87.837,74   | 404,70                                | 0,00  |
| F154             | MESENZANA                    | LOMBARDIA | VARESE    | 4.741,04  | 101.436,23                                     | 79.698,42   | 1.659,43                              | 0,00  |
| F256             | MONTEGRINO VALTRAVAGLIA      | LOMBARDIA | VARESE    | 4.793,40  | 187.154,90                                     | 80.578,57   | 1.654,42                              | 0,00  |
| F703             | MORVALLE                     | LOMBARDIA | VARESE    | 5.642,78  | 44.860,70                                      | 94.856,94   | 599,53                                | 0,00  |
| F711             | MORAZZONE                    | LOMBARDIA | VARESE    | 14.416,29   | 304.606,24                                     | 242.342,44  | 11.448,40                             | 0,00  |
| F736             | MORNAGO                      | LOMBARDIA | VARESE    | 16.525,98   | 224.693,63                                     | 277.807,04  | 7.809,99                              | 7.809,99                                    |
| G008             | OGGIONA CON SANTO STEFANO    | LOMBARDIA | VARESE    | 13.578,37   | 421.496,74                                     | 228.256,77  | 8.042,69                              | 0,00  |
| G028             | OLGIATE OLONA                | LOMBARDIA | VARESE    | 47.647,45   | 928.500,93                                     | 800.968,90  | 16.588,74                             | 0,00  |
| G103             | ORIGGIO                      | LOMBARDIA | VARESE    | 26.744,97   | 1.145.610,85                                   | 449.591,50  | 25.602,59                             | 0,00  |
| G105             | ORINO                        | LOMBARDIA | VARESE    | 2.427,72  | 29.252,70                                      | 40.810,76   | 964,35                                | 0,00  |
| G906             | PORTO CERESIO                | LOMBARDIA | VARESE    | 10.940,61   | 193.178,39                                     | 183.915,21  | 1.537,34                              | 0,00  |
| G907             | PORTO VALTRAVAGLIA           | LOMBARDIA | VARESE    | 8.527,27  | 163.354,75                                     | 143.346,15  | 4.255,11                              | 0,00  |
| H173             | RANCO VALCUVIA               | LOMBARDIA | VARESE    | 2.674,27  | 31.505,59                                      | 44.955,33   | 207,15                                | 0,00  |
| H174             | RANCO                        | LOMBARDIA | VARESE    | 4.440,57  | 128.444,16                                     | 74.647,38   | 1.595,13                              | 0,00  |
| H723             | SALTRO                       | LOMBARDIA | VARESE    | 10.677,61   | 241.272,23                                     | 179.493,97  | 2.603,16                              | 0,00  |
| H736             | SAMARATE                     | LOMBARDIA | VARESE    | 63.953,13   | 1.493.411,15                                   | 1.075.072,61  | 12.548,67                             | 0,00  |
| H872             | SANGIANO                     | LOMBARDIA | VARESE    | 4.651,58  | 106.948,81                                     | 78.194,59   | 858,06                                | 0,00  |
| H411             | SARONNO                      | LOMBARDIA | VARESE    | 193.427,45  | 5.793.236,06                                   | 3.251.577,41  | 96.765,13                             | 0,00  |
| H688             | SESTO CALENDE                | LOMBARDIA | VARESE    | 46.278,87   | 880.741,56                                     | 777.962,67  | 19.173,50                             | 0,00  |
| F793             | SOBIATE ARNO                 | LOMBARDIA | VARESE    | 13.703,08   | 324.173,65                                     | 230.353,21  | 13.703,08                             | 0,00  |
| F794             | SOBIATE OLONA                | LOMBARDIA | VARESE    | 19.185,47   | 575.954,32                                     | 322.513,89  | 18.144,14                             | 0,00  |
| G819             | SONNIA LOMBARDO              | LOMBARDIA | VARESE    | 69.722,49   | 2.761.630,47                                   | 1.172.057,33  | 2.103,60                              | 0,00  |
| L003             | SUMIRAGO                     | LOMBARDIA | VARESE    | 21.352,02   | 548.272,23                                     | 358.934,31  | 14.681,44                             | 0,00  |
| L032             | TAINO                        | LOMBARDIA | VARESE    | 12.111,44   | 154.737,35                                     | 203.597,23  | 5.510,46                              | 5.510,46                                    |
| L115             | TERNATE                      | LOMBARDIA | VARESE    | 7.597,43  | 229.595,26                                     | 127.715,19  | 5.069,43                              | 0,00  |
| L319             | TRADATE                      | LOMBARDIA | VARESE    | 76.845,37   | 1.912.834,55                                   | 1.291.795,27  | 15.376,40                             | 0,00  |
| L342             | TRAVEDONA-MONATE             | LOMBARDIA | VARESE    | 13.423,40   | 393.009,65                                     | 225.651,64  | 3.439,25                              | 0,00  |
| A705             | TRONZANO LAGO MAGGIORE       | LOMBARDIA | VARESE    | 725,01  | 31.522,00                                      | 12.187,72   | 725,01                                | 0,00  |
| L480             | UBOLDO                       | LOMBARDIA | VARESE    | 39.147,70   | 735.323,06                                     | 658.085,46  | 23.835,76                             | 0,00  |
| E577             | VALGANNÀ                     | LOMBARDIA | VARESE    | 5.418,40  | 103.929,43                                     | 91.085,03   | 3.098,98                              | 0,00  |
| L671             | VARANO BORGHI                | LOMBARDIA | VARESE    | 7.354,59  | 111.621,64                                     | 123.632,97  | 7.297,64                              | 7.297,64                                    |
| E682             | VARESE                       | LOMBARDIA | VARESE    | 496.465,10  | 12.242.518,56                                  | 8.345.737,37  | 492.370,52                            | 0,00  |
| L703             | VEDANO OLONA                 | LOMBARDIA | VARESE    | 30.088,29   | 608.443,69                                     | 505.793,78  | 10.161,60                             | 0,00  |
| L733             | VENEGONO INFERIORE           | LOMBARDIA | VARESE    | 22.913,93   | 653.445,53                                     | 385.190,44  | 13.843,15                             | 0,00  |
| L734             | VENEGONO SUPERIORE           | LOMBARDIA | VARESE    | 25.552,12   | 517.518,27                                     | 429.539,35  | 11.569,44                             | 0,00  |
| L765             | VERGIATE                     | LOMBARDIA | VARESE    | 32.846,02   | 1.163.621,13                                   | 552.152,13  | 9.254,18                              | 0,00  |
| L876             | VIGGÌE                       | LOMBARDIA | VARESE    | 20.664,36   | 492.969,53                                     | 347.374,49  | 19.432,70                             | 0,00  |
| M101             | VIZZOLA TICINO               | LOMBARDIA | VARESE    | 1.340,75  | 23.147,17                                      | 22.538,38   | 1.340,75                              | 0,00  |
| A092             | AGUGLIANO                    | MARCHE    | ANCONA    | 15.406,65   | 248.923,69                                     | 258.990,67  | 15.406,65                             | 10.066,98                                   |
| A271             | ANCONA                       | MARCHE    | ANCONA    | 602.015,16  | 15.485.315,03                                  | 10.120.067,84   | 569.266,25                            | 0,00  |
| A366             | ARCEVIA                      | MARCHE    | ANCONA    | 20.293,41   | 286.855,82                                     | 341.138,70  | 7.515,54                              | 7.515,54                                    |
| A626             | BARBARA                      | MARCHE    | ANCONA    | 4.658,38  | 140.414,29                                     | 78.308,90   | 599,79                                | 0,00  |
| A769             | BELVEDERE OSTRENSE           | MARCHE    | ANCONA    | 7.601,76  | 157.279,30                                     | 127.787,98  | 1.025,08                              | 0,00  |
| A468             | CAMERATA                     | MARCHE    | ANCONA    | 26.311,72   | 389.678,33                                     | 442.308,37  | 0,00                                  | 0,00  |
| A470             | CAMERATA PICENA              | MARCHE    | ANCONA    | 6.755,98  | 93.524,00                                      | 113.570,20  | 0,00                                  | 0,00  |
| C260             | CASTELBELLINO                | MARCHE    | ANCONA    | 18.118,69   | 407.064,61                                     | 304.580,99  | 7.109,68                              | 0,00  |
| C100             | CASTELFIDARDO                | MARCHE    | ANCONA    | 75.499,52   | 1.462.890,74                                   | 1.269.171,13  | 14.323,02                             | 0,00  |
| C152             | CASTELLEONE DI SUASA         | MARCHE    | ANCONA    | 5.672,64  | 99.519,99                                      | 95.358,93   | 0,00                                  | 0,00  |
| C248             | CASTELPIANNO                 | MARCHE    | ANCONA    | 13.331,64   | 280.228,19                                     | 224.109,13  | 4.504,85                              | 0,00  |
| C524             | CERRETO D'ESI                | MARCHE    | ANCONA    | 13.914,25   | 879.123,58                                     | 233.902,94  | 3.175,89                              | 0,00  |
| C615             | CHIARAVALLE                  | MARCHE    | ANCONA    | 63.461,24   | 1.340.710,47                                   | 1.066.803,73  | 0,00                                  | 0,00  |
| 0007             | CORINALDO                    | MARCHE    | ANCONA    | 18.958,15   | 484.083,39                                     | 318.692,55  | 0,00                                  | 0,00  |
| D111             | CUPPRAMONTANA                | MARCHE    | ANCONA    | 17.230,50   | 223.138,16                                     | 289.650,22  | 3.739,68                              | 3.739,68                                    |
| D451             | FABRIANO                     | MARCHE    | ANCONA    | 164.581,43  | 3.570.821,45                                   | 2.766.666,53  | 89.027,38                             | 0,00  |
| D472             | FALCONARA MARITTIMA          | MARCHE    | ANCONA    | 138.194,74  | 4.862.369,79                                   | 2.323.097,93  | 76.891,76                             | 0,00  |
| D597             | FLOTTORANO                   | MARCHE    | ANCONA    | 36.512,61   | 855.087,41                                     | 613.788,68  | 2.791,24                              | 0,00  |
| D965             | GENGA                        | MARCHE    | ANCONA    | 6.547,44  | 255.330,99                                     | 110.064,49  | 5.885,37                              | 0,00  |
| E388             | JESI                         | MARCHE    | ANCONA    | 212.987,63  | 9.514.040,39                                   | 3.580.390,40  | 94.640,84                             | 0,00  |
| E690             | LORETO                       | MARCHE    | ANCONA    | 55.151,58   | 807.771,68                                     | 927.115,69  | 0,00                                  | 0,00  |
| E837             | MAIOLATI SPONTINI            | MARCHE    | ANCONA    | 24.765,03   | 548.828,40                                     | 416.308,09  | 2.707,47                              | 0,00  |
| F145             | MERGO                        | MARCHE    | ANCONA    | 3.035,75  | 81.538,41                                      | 51.031,87   | 19,47                                 | 0,00  |
| F381             | MONSANO                      | MARCHE    | ANCONA    | 10.670,72   | 206.307,75                                     | 179.378,30  | 3.514,47                              | 0,00  |



| Codice catastale | Denominazione              | Regione | Provincia     | Incremento dotazione F.S.C. 2022 di 254,923 mln, sviluppo servizi sociali; art. 1, comma 449, lettera d) quinquies, L. 232 del 2016 (A) | Spesa ai fini dei fabbisogni standard 2017 (B) | Fabbisogno standard monetario per la funzione sociale 2022-2024 (C) | Risorse aggiuntive effettive 2022 (D) | Risorse aggiuntive da rendicontare 2022 (E) |
|------------------|----------------------------|---------|---------------|---|--|---|---------------------------------------|---|
| F600             | MONTE ROBERTO              | MARCHE  | ANCONA        | 10.792,60   | 265.737,83                                     | 181.427,09  | 1.869,60                              | 0,00  |
| F634             | MONTE SAN VITO             | MARCHE  | ANCONA        | 25.190,34   | 705.266,03                                     | 423.457,75  | 5.880,62                              | 0,00  |
| F453             | MONTECAROTTO               | MARCHE  | ANCONA        | 7.013,49  | 465.086,80                                     | 117.898,95  | 0,00                                  | 0,00  |
| F560             | MONTEMARCIANO              | MARCHE  | ANCONA        | 41.343,50   | 236.916,48                                     | 694.997,42  | 16.692,97                             | 16.692,97                                   |
| F245             | MORRO D'ALBA               | MARCHE  | ANCONA        | 6.361,05  | 601.077,57                                     | 106.931,24  | 0,00                                  | 0,00  |
| F978             | NUMANA                     | MARCHE  | ANCONA        | 16.421,44   | 299.464,75                                     | 276.049,74  | 12.975,26                             | 0,00  |
| G003             | OFFAGNA                    | MARCHE  | ANCONA        | 5.900,69  | 51.162,06                                      | 99.192,48   | 2.276,17                              | 2.276,17                                    |
| G157             | OSIMO                      | MARCHE  | ANCONA        | 158.554,49  | 3.339.518,29                                   | 2.665.351,80  | 29.597,78                             | 0,00  |
| F401             | OSTRA                      | MARCHE  | ANCONA        | 26.959,00   | 599.274,56                                     | 453.189,49  | 14.143,61                             | 0,00  |
| F581             | OSTRA VETERE               | MARCHE  | ANCONA        | 12.620,40   | 486.068,62                                     | 212.152,89  | 925,24                                | 0,00  |
| G771             | POGGIO SAN MARCELLO        | MARCHE  | ANCONA        | 2.022,19  | 44.638,52                                      | 33.993,60   | 0,00                                  | 0,00  |
| G803             | POLVERIGI                  | MARCHE  | ANCONA        | 13.552,97   | 238.598,42                                     | 227.829,70  | 279,50                                | 0,00  |
| H575             | ROSORA                     | MARCHE  | ANCONA        | 6.623,04  | 111.560,60                                     | 111.335,40  | 0,00                                  | 0,00  |
| H979             | SAN MARCELLO               | MARCHE  | ANCONA        | 6.147,28  | 98.140,99                                      | 103.337,67  | 0,00                                  | 0,00  |
| G071             | SAN PAOLO DI JESI          | MARCHE  | ANCONA        | 2.894,76  | 85.600,38                                      | 48.661,86   | 0,00                                  | 0,00  |
| F251             | SANTA MARIA NUOVA          | MARCHE  | ANCONA        | 15.183,72   | 990.362,85                                     | 255.243,18  | 1.384,56                              | 0,00  |
| F461             | SASSFERRATO                | MARCHE  | ANCONA        | 32.194,87   | 1.206.496,56                                   | 541.206,08  | 17.240,32                             | 0,00  |
| G068             | SENGALLIA                  | MARCHE  | ANCONA        | 235.962,14  | 7.959.570,28                                   | 3.966.599,12  | 82.961,65                             | 0,00  |
| H43              | SERRA DE' CONTI            | MARCHE  | ANCONA        | 14.126,05   | 304.119,37                                     | 237.463,42  | 8.075,60                              | 0,00  |
| H63              | SERRA SAN QUIRICO          | MARCHE  | ANCONA        | 10.261,29   | 388.987,24                                     | 172.495,51  | 3.050,56                              | 0,00  |
| F758             | SIROLO                     | MARCHE  | ANCONA        | 15.087,48   | 227.641,23                                     | 253.625,37  | 6.760,76                              | 6.760,76                                    |
| H932             | STAFFOLO                   | MARCHE  | ANCONA        | 7.416,97  | 494.141,85                                     | 124.681,62  | 1.570,76                              | 0,00  |
| M318             | TRECASTELLI                | MARCHE  | ANCONA        | 29.276,24   | 608.583,97                                     | 492.142,92  | 1.096,73                              | 0,00  |
| A044             | ACQUASANTA TERME           | MARCHE  | ASCOLI PICENO | 10.776,29   | 251.653,36                                     | 181.152,84  | 9.985,26                              | 0,00  |
| A047             | ACQUAVIVA PICENA           | MARCHE  | ASCOLI PICENO | 13.352,20   | 208.400,02                                     | 224.454,71  | 508,65                                | 0,00  |
| A335             | APPIGNANO DEL TRONTO       | MARCHE  | ASCOLI PICENO | 6.327,66  | 161.006,57                                     | 106.369,99  | 2.822,09                              | 0,00  |
| A437             | ARQUATA DEL TRONTO         | MARCHE  | ASCOLI PICENO | 4.421,86  | 0,00   | 74.332,93   | 1.224,82                              | 1.224,82                                    |
| A462             | ASCOLI PICENO              | MARCHE  | ASCOLI PICENO | 262.303,72  | 6.268.860,67                                   | 4.409.409,62  | 133.033,16                            | 0,00  |
| B727             | CARASSI                    | MARCHE  | ASCOLI PICENO | 3.931,63  | 16.300,00                                      | 66.092,01   | 451,74                                | 0,00  |
| G293             | CASTEL DI LAMA             | MARCHE  | ASCOLI PICENO | 31.072,23   | 428.279,92                                     | 522.334,18  | 2.429,37                              | 2.429,37                                    |
| G231             | CASTIGNANO                 | MARCHE  | ASCOLI PICENO | 10.584,59   | 112.905,41                                     | 177.930,37  | 2.511,60                              | 2.511,60                                    |
| G31              | CASTORANO                  | MARCHE  | ASCOLI PICENO | 8.049,21  | 0,00   | 135.309,77  | 3.124,90                              | 3.124,90                                    |
| G377             | COLLI DEL TRONTO           | MARCHE  | ASCOLI PICENO | 11.617,18   | 0,00   | 195.288,44  | 0,00                                  | 0,00  |
| G395             | COMUNIANZA                 | MARCHE  | ASCOLI PICENO | 11.428,40   | 382.412,76                                     | 192.115,06  | 3.811,26                              | 0,00  |
| G096             | COSSIGNANO                 | MARCHE  | ASCOLI PICENO | 3.289,37  | 23.814,23                                      | 55.295,38   | 806,13                                | 0,00  |
| G210             | CUPRA MARITTIMA            | MARCHE  | ASCOLI PICENO | 24.531,10   | 349.462,91                                     | 412.375,58  | 21.227,75                             | 21.227,75                                   |
| G652             | FOLIGNANO                  | MARCHE  | ASCOLI PICENO | 33.040,11   | 1.257.819,57                                   | 555.414,75  | 12.825,80                             | 0,00  |
| G691             | FORCE                      | MARCHE  | ASCOLI PICENO | 4.874,95  | 122.104,11                                     | 81.949,53   | 827,80                                | 0,00  |
| G207             | GROTTAMMARE                | MARCHE  | ASCOLI PICENO | 73.939,28   | 1.615.236,63                                   | 1.242.943,03  | 5.472,35                              | 0,00  |
| E868             | MALIGNANO                  | MARCHE  | ASCOLI PICENO | 7.364,31  | 87.537,68                                      | 123.796,48  | 6.029,37                              | 6.029,37                                    |
| F044             | MASSIGNANO                 | MARCHE  | ASCOLI PICENO | 6.699,82  | 46.643,14                                      | 112.626,17  | 1.771,48                              | 1.771,48                                    |
| F380             | MONSAMPOLO DEL TRONTO      | MARCHE  | ASCOLI PICENO | 17.106,36   | 95.436,91                                      | 287.563,36  | 2.440,86                              | 2.440,86                                    |
| F415             | MONTEALTO DELLE MARCHE     | MARCHE  | ASCOLI PICENO | 8.236,08  | 62.471,01                                      | 138.451,18  | 888,43                                | 0,00  |
| F487             | MONTEINOVE                 | MARCHE  | ASCOLI PICENO | 1.765,42  | 55.825,72                                      | 29.677,25   | 482,79                                | 0,00  |
| F501             | MONTEFIORE DELL'ASO        | MARCHE  | ASCOLI PICENO | 7.971,88  | 75.465,10                                      | 134.009,79  | 7.971,88                              | 7.971,88                                    |
| F516             | MONTEGALLO                 | MARCHE  | ASCOLI PICENO | 1.812,99  | 25.639,54                                      | 30.477,02   | 0,00                                  | 0,00  |
| F570             | MONTEMONACO                | MARCHE  | ASCOLI PICENO | 1.975,73  | 55.389,34                                      | 33.212,67   | 0,00                                  | 0,00  |
| F591             | MONTEPRANDONE              | MARCHE  | ASCOLI PICENO | 51.112,81   | 1.278.808,48                                   | 859.222,71  | 996,61                                | 0,00  |
| G005             | OFFIDA                     | MARCHE  | ASCOLI PICENO | 19.491,83   | 290.310,26                                     | 327.663,95  | 6.623,09                              | 6.623,09                                    |
| G289             | PALMIANO                   | MARCHE  | ASCOLI PICENO | 701,05  | 4.000,00                                       | 11.784,80   | 644,32                                | 0,00  |
| H321             | RIPATRANSONE               | MARCHE  | ASCOLI PICENO | 16.228,53   | 581.381,25                                     | 272.806,74  | 2.706,88                              | 0,00  |
| H390             | ROCCAFUUVIONE              | MARCHE  | ASCOLI PICENO | 7.146,76  | 0,00   | 120.139,31  | 2.868,76                              | 2.868,76                                    |
| H588             | ROTELLA                    | MARCHE  | ASCOLI PICENO | 2.946,16  | 66.230,98                                      | 49.525,86   | 1.616,44                              | 0,00  |
| H769             | SAN BENEDETTO DEL TRONTO   | MARCHE  | ASCOLI PICENO | 256.497,56  | 8.838.546,56                                   | 4.311.806,20  | 104.661,23                            | 0,00  |
| H912             | SPINETOLI                  | MARCHE  | ASCOLI PICENO | 27.676,70   | 303.372,64                                     | 465.254,28  | 5.957,68                              | 5.957,68                                    |
| L278             | VENAROTTA                  | MARCHE  | ASCOLI PICENO | 7.213,12  | 0,00   | 121.254,90  | 3.761,89                              | 3.761,89                                    |
| A233             | ALT DONA                   | MARCHE  | FERMO         | 13.217,42   | 117.336,94                                     | 222.189,05  | 4.274,02                              | 4.274,02                                    |
| A252             | AMANDOLA                   | MARCHE  | FERMO         | 15.044,61   | 333.621,31                                     | 252.904,74  | 9.264,27                              | 0,00  |
| A760             | BELLAMONTE PICENO          | MARCHE  | FERMO         | 2.123,23  | 36.334,56                                      | 35.692,15   | 1.942,05                              | 0,00  |
| B534             | CAMPOFILONE                | MARCHE  | FERMO         | 7.547,77  | 94.158,49                                      | 126.880,50  | 2.285,61                              | 2.285,61                                    |
| D477             | FALERONE                   | MARCHE  | FERMO         | 13.108,14   | 482.702,45                                     | 220.351,96  | 3.233,07                              | 0,00  |
| D542             | FERMO                      | MARCHE  | FERMO         | 197.451,48  | 5.728.189,63                                   | 3.319.222,65  | 75.993,84                             | 0,00  |
| G760             | FRANCIVILLA D'ETE          | MARCHE  | FERMO         | 3.032,24  | 53.955,54                                      | 50.972,98   | 0,00                                  | 0,00  |
| G208             | GROTTAZZOLI NA             | MARCHE  | FERMO         | 12.824,20   | 91.547,31                                      | 215.578,87  | 2.209,03                              | 2.209,03                                    |
| F447             | LAPEDONA                   | MARCHE  | FERMO         | 4.270,14  | 40.316,25                                      | 71.782,43   | 0,00                                  | 0,00  |
| E807             | MAGLIANO DI TENNA          | MARCHE  | FERMO         | 4.730,13  | 336.971,84                                     | 79.514,95   | 0,00                                  | 0,00  |
| F021             | MASSA FERMANA              | MARCHE  | FERMO         | 3.118,82  | 85.777,19                                      | 52.428,30   | 955,73                                | 0,00  |
| F379             | MONSAMPETRO MORICO         | MARCHE  | FERMO         | 1.999,74  | 12.104,41                                      | 33.616,32   | 0,00                                  | 0,00  |
| F428             | MONTAPPONE                 | MARCHE  | FERMO         | 6.450,58  | 158.481,00                                     | 108.436,36  | 0,00                                  | 0,00  |
| F517             | MONTE GIBERTO              | MARCHE  | FERMO         | 2.619,40  | 40.783,32                                      | 44.032,99   | 0,00                                  | 0,00  |
| F599             | MONTE RINALDO              | MARCHE  | FERMO         | 1.317,46  | 11.694,40                                      | 22.146,93   | 1.264,68                              | 1.264,68                                    |
| F626             | MONTE SAN PIETRANGELI      | MARCHE  | FERMO         | 8.716,74  | 125.955,45                                     | 146.531,23  | 0,00                                  | 0,00  |
| F653             | MONTE URANO                | MARCHE  | FERMO         | 32.869,25   | 463.541,83                                     | 552.542,67  | 14.471,39                             | 14.471,39                                   |
| F664             | MONTE VIDON COMBATTE       | MARCHE  | FERMO         | 1.449,66  | 11.889,77                                      | 24.369,26   | 789,86                                | 0,00  |
| F665             | MONTE VIDON CORRADO        | MARCHE  | FERMO         | 2.240,99  | 112.675,38                                     | 37.671,84   | 0,00                                  | 0,00  |
| F493             | MONTEFALCONE APPENNINO     | MARCHE  | FERMO         | 1.444,10  | 26.891,90                                      | 24.275,81   | 0,00                                  | 0,00  |
| F509             | MONTEFORTINO               | MARCHE  | FERMO         | 4.099,49  | 97.031,34                                      | 68.913,78   | 827,35                                | 0,00  |
| F520             | MONTEGIORGIO               | MARCHE  | FERMO         | 28.673,67   | 795.521,32                                     | 482.013,55  | 8.602,85                              | 0,00  |
| F522             | MONTEGRANARO               | MARCHE  | FERMO         | 55.759,15   | 783.150,29                                     | 937.329,10  | 3.547,85                              | 3.547,85                                    |
| F536             | MONTELEONE DI FERMO        | MARCHE  | FERMO         | 1.286,96  | 3.299,50                                       | 21.634,16   | 0,00                                  | 0,00  |
| F549             | MONTEPARO                  | MARCHE  | FERMO         | 2.657,44  | 86.848,70                                      | 44.672,50   | 698,59                                | 0,00  |
| F614             | MONTERUBBIANO              | MARCHE  | FERMO         | 8.083,57  | 76.277,00                                      | 135.887,33  | 8.083,57                              | 8.083,57                                    |
| F697             | MONTOTONE                  | MARCHE  | FERMO         | 3.280,53  | 95.136,21                                      | 55.146,74   | 634,53                                | 0,00  |
| F722             | MORESCO                    | MARCHE  | FERMO         | 1.909,19  | 2.212,76                                       | 32.094,13   | 0,00                                  | 0,00  |
| G137             | ORTEZZANO                  | MARCHE  | FERMO         | 2.535,04  | 54.406,18                                      | 42.614,91   | 33,42                                 | 0,00  |
| G403             | PEDASO                     | MARCHE  | FERMO         | 10.877,49   | 112.339,83                                     | 182.854,12  | 2.122,83                              | 2.122,83                                    |
| G516             | PETRITOLI                  | MARCHE  | FERMO         | 8.811,25  | 485.138,10                                     | 148.119,85  | 2.753,07                              | 0,00  |
| G873             | PONZANO DI FERMO           | MARCHE  | FERMO         | 5.619,42  | 283.434,19                                     | 94.464,32   | 0,00                                  | 0,00  |
| G920             | PORTO SAN GIORGIO          | MARCHE  | FERMO         | 81.661,42   | 1.816.677,48                                   | 1.372.754,57  | 41.582,71                             | 0,00  |
| G921             | PORTO SANT'ELP IDIO        | MARCHE  | FERMO         | 140.954,72  | 2.883.981,51                                   | 2.369.494,04  | 100.852,09                            | 0,00  |
| H182             | RAPAGNANO                  | MARCHE  | FERMO         | 7.004,97  | 88.668,16                                      | 117.755,78  | 0,00                                  | 0,00  |
| L315             | SANTA VITTORIA IN MATENANO | MARCHE  | FERMO         | 5.245,79  | 130.661,63                                     | 88.183,36   | 1.578,18                              | 0,00  |
| L34              | SANT'ELPIDIO AL MARE       | MARCHE  | FERMO         | 73.794,11   | 1.582.773,52                                   | 1.240.502,56  | 593,42                                | 0,00  |
| G070             | SERVIGLIANO                | MARCHE  | FERMO         | 8.384,10  | 843.487,89                                     | 140.939,44  | 0,00                                  | 0,00  |
| F774             | SMERILLO                   | MARCHE  | FERMO         | 1.185,20  | 24.800,32                                      | 19.923,57   | 246,60                                | 0,00  |
| L279             | TORRE SAN PATRIZIO         | MARCHE  | FERMO         | 7.847,61  | 151.652,93                                     | 131.920,88  | 472,49                                | 0,00  |
| A329             | APIRO                      | MARCHE  | MACERATA      | 8.574,25  | 627.964,26                                     | 144.135,84  | 2.355,08                              | 0,00  |
| A334             | APPIGNANO                  | MARCHE  | MACERATA      | 15.741,48   | 237.028,87                                     | 264.619,39  | 0,00                                  | 0,00  |
| A739             | BELFORTE DEL CHIENTI       | MARCHE  | MACERATA      | 6.560,98  | 358.957,14                                     | 110.292,09  | 303,43                                | 0,00  |





| Codice catastale | Denominazione             | Regione | Provincia       | Incremento dotazione F.S.C. 2022 di 254,923 mln, sviluppo servizi sociali; art. 1, comma 449, lettera d) quinquies, L. 232 del 2016 (A) | Spesa ai fini dei fabbisogni standard 2017 (B) | Fabbisogno standard monetario per la funzione sociale 2022 2024 (C) | Risorse aggiuntive effettive 2022 (D) | Risorse aggiuntive da rendicontare 2022 (E) |
|------------------|---------------------------|---------|-----------------|---|--|---|---------------------------------------|---|
| A947             | BOLOGNOLA                 | MARCHE  | MACERATA        | 444,41  | 56.365,03                                      | 7.470,68  | 0,00                                  | 0,00  |
| B938             | CALDAROLA                 | MARCHE  | MACERATA        | 6.457,97  | 169.730,77                                     | 108.560,51  | 1.617,40                              | 0,00  |
| B474             | CAMERINO                  | MARCHE  | MACERATA        | 28.990,92   | 789.481,35                                     | 487.346,64  | 9.684,92                              | 0,00  |
| B562             | CAMPOROTONDO DI FIATRONE  | MARCHE  | MACERATA        | 1.775,31  | 41.138,01                                      | 29.843,54   | 0,00                                  | 0,00  |
| C251             | CASTELBAUMONDO            | MARCHE  | MACERATA        | 18.356,79   | 449.326,62                                     | 308.583,48  | 7.737,73                              | 0,00  |
| C267             | CASTELSANTANGELO SUL NERA | MARCHE  | MACERATA        | 1.016,88  | 19.247,36                                      | 17.094,14   | 1.012,70                              | 0,00  |
| C382             | CESSAPALOMBO              | MARCHE  | MACERATA        | 1.683,29  | 47.031,42                                      | 28.296,73   | 1.009,84                              | 0,00  |
| C704             | CINGOLI                   | MARCHE  | MACERATA        | 43.149,00   | 700.020,81                                     | 725.348,54  | 10.112,45                             | 10.112,45                                   |
| C770             | CIVITANOVA MARCHE         | MARCHE  | MACERATA        | 219.314,43  | 3.935.403,40                                   | 3.686.745,86  | 123.757,98                            | 0,00  |
| C886             | COLMURANO                 | MARCHE  | MACERATA        | 4.348,54  | 827.980,64                                     | 73.100,33   | 0,00                                  | 0,00  |
| D042             | CORRIDONIA                | MARCHE  | MACERATA        | 64.777,80   | 1.447.817,81                                   | 1.088.935,65  | 0,00                                  | 0,00  |
| D429             | ESANATOGGIA               | MARCHE  | MACERATA        | 7.627,23  | 1.392.691,60                                   | 128.216,19  | 1.123,20                              | 0,00  |
| D564             | FIATRA                    | MARCHE  | MACERATA        | 2.608,75  | 77.973,81                                      | 43.853,97   | 2.516,76                              | 0,00  |
| D628             | FLUMINATA                 | MARCHE  | MACERATA        | 5.563,24  | 0,00   | 93.519,78   | 488,20                                | 0,00  |
| D853             | GAGLIOLE                  | MARCHE  | MACERATA        | 2.081,48  | 74.354,17                                      | 34.990,38   | 0,00                                  | 0,00  |
| E228             | GUALDO                    | MARCHE  | MACERATA        | 2.988,48  | 334.830,50                                     | 50.237,32   | 0,00                                  | 0,00  |
| E694             | LORD PICENO               | MARCHE  | MACERATA        | 9.045,93  | 776.676,46                                     | 152.065,01  | 0,00                                  | 0,00  |
| E783             | MACERATA                  | MARCHE  | MACERATA        | 228.273,90  | 8.892.281,31                                   | 3.837.357,41  | 102.599,92                            | 0,00  |
| F051             | MATELICA                  | MARCHE  | MACERATA        | 42.236,50   | 1.010.818,65                                   | 710.009,10  | 0,00                                  | 0,00  |
| F268             | MOGLIANO                  | MARCHE  | MACERATA        | 18.097,73   | 812.884,02                                     | 304.228,68  | 3.486,27                              | 0,00  |
| F460             | MONTE CAVALLO             | MARCHE  | MACERATA        | 556,33  | 1.616,11                                       | 9.352,13  | 120,09                                | 0,00  |
| F621             | MONTE SAN GIUSTO          | MARCHE  | MACERATA        | 31.876,04   | 961.324,24                                     | 535.846,37  | 6.821,31                              | 0,00  |
| F632             | MONTE SAN MARTINO         | MARCHE  | MACERATA        | 2.297,30  | 44.459,38                                      | 38.618,31   | 1.596,00                              | 0,00  |
| F454             | MONTECASSIANO             | MARCHE  | MACERATA        | 28.053,17   | 1.009.156,51                                   | 471.582,71  | 9.103,97                              | 0,00  |
| F482             | MONTECASSARO              | MARCHE  | MACERATA        | 25.297,93   | 452.451,72                                     | 425.266,35  | 8.387,40                              | 0,00  |
| F496             | MONTEFANO                 | MARCHE  | MACERATA        | 12.840,77   | 428.223,44                                     | 215.857,40  | 0,00                                  | 0,00  |
| F552             | MONTELUPONE               | MARCHE  | MACERATA        | 13.055,54   | 187.711,64                                     | 219.467,84  | 860,08                                | 0,00  |
| F749             | MORROVALLE                | MARCHE  | MACERATA        | 40.261,52   | 309.511,42                                     | 676.809,09  | 7.646,37                              | 7.646,37                                    |
| F793             | MUCCA                     | MARCHE  | MACERATA        | 2.794,65  | 425.903,15                                     | 46.979,01   | 566,30                                | 0,00  |
| G436             | PENNA SAN GIOVANNI        | MARCHE  | MACERATA        | 4.524,77  | 530.022,00                                     | 76.062,76   | 2.293,33                              | 0,00  |
| G515             | PETRIOLA                  | MARCHE  | MACERATA        | 6.668,45  | 78.073,27                                      | 112.098,74  | 0,00                                  | 0,00  |
| G657             | PIEVE TORINA              | MARCHE  | MACERATA        | 5.312,20  | 145.881,23                                     | 89.299,82   | 1.485,03                              | 0,00  |
| G690             | PIORACO                   | MARCHE  | MACERATA        | 4.471,58  | 87.970,65                                      | 75.168,63   | 3.076,67                              | 0,00  |
| G666             | POGGIO SAN VICINO         | MARCHE  | MACERATA        | 941,83  | 5.720,00                                       | 15.832,40   | 0,00                                  | 0,00  |
| F567             | POLLENZA                  | MARCHE  | MACERATA        | 26.565,88   | 675.430,30                                     | 446.580,88  | 500,35                                | 0,00  |
| G919             | PORTO RECANATI            | MARCHE  | MACERATA        | 55.683,08   | 1.026.027,16                                   | 936.050,47  | 30.341,80                             | 0,00  |
| F632             | POTENZA PICENA            | MARCHE  | MACERATA        | 72.666,73   | 801.686,58                                     | 1.221.550,99  | 5.294,85                              | 5.294,85                                    |
| H111             | RECANATI                  | MARCHE  | MACERATA        | 100.368,21  | 1.701.572,34                                   | 1.687.221,77  | 30.702,42                             | 0,00  |
| H323             | RIPE SAN GINESIO          | MARCHE  | MACERATA        | 2.951,70  | 66.321,20                                      | 49.619,00   | 0,00                                  | 0,00  |
| H876             | SAN GINESIO               | MARCHE  | MACERATA        | 14.982,30   | 333.494,62                                     | 251.857,35  | 5.284,64                              | 0,00  |
| I156             | SAN SEVERINO MARCHE       | MARCHE  | MACERATA        | 53.996,28   | 940.453,78                                     | 907.694,76  | 0,00                                  | 0,00  |
| I286             | SANT'ANGELO IN PONTANO    | MARCHE  | MACERATA        | 5.737,70  | 157.417,01                                     | 96.452,57   | 896,62                                | 0,00  |
| I436             | SARNANO                   | MARCHE  | MACERATA        | 14.146,32   | 1.330.735,06                                   | 237.804,18  | 4.933,95                              | 0,00  |
| I569             | SEFRO                     | MARCHE  | MACERATA        | 1.650,18  | 19.156,33                                      | 27.740,11   | 451,70                                | 0,00  |
| I651             | SERRAPETRONA              | MARCHE  | MACERATA        | 2.875,42  | 113.432,91                                     | 48.336,68   | 2.875,42                              | 0,00  |
| I661             | SERRAVALLE DI CHIENTI     | MARCHE  | MACERATA        | 4.269,21  | 210.879,73                                     | 71.766,85   | 4.269,21                              | 0,00  |
| L191             | TOLENTINO                 | MARCHE  | MACERATA        | 85.461,73   | 1.264.904,22                                   | 1.436.639,15  | 0,00                                  | 0,00  |
| L 66             | TREIA                     | MARCHE  | MACERATA        | 39.677,65   | 1.029.154,03                                   | 666.994,04  | 4.873,26                              | 0,00  |
| L501             | URBISAGLIA                | MARCHE  | MACERATA        | 9.241,91  | 1.298.182,99                                   | 155.359,39  | 0,00                                  | 0,00  |
| L517             | USSITA                    | MARCHE  | MACERATA        | 1.583,60  | 63.044,91                                      | 26.620,87   | 874,33                                | 0,00  |
| M382             | VALFORNACE                | MARCHE  | MACERATA        | 3.597,68  | 39.581,10                                      | 60.478,18   | 3.275,17                              | 3.275,17                                    |
| M078             | VISSO                     | MARCHE  | MACERATA        | 4.173,42  | 35.708,16                                      | 70.156,49   | 855,66                                | 0,00  |
| A035             | ACQUALAGNA                | MARCHE  | PESARO E URBINO | 17.061,66   | 313.064,11                                     | 286.811,95  | 6.368,87                              | 0,00  |
| A327             | APECCHIO                  | MARCHE  | PESARO E URBINO | 7.134,62  | 144.363,82                                     | 119.935,32  | 5.020,60                              | 0,00  |
| A740             | BELFORTE ALLISAURO        | MARCHE  | PESARO E URBINO | 2.202,17  | 53.684,78                                      | 38.700,22   | 819,94                                | 0,00  |
| B026             | BORGIO PACE               | MARCHE  | PESARO E URBINO | 2.013,69  | 36.181,36                                      | 33.850,79   | 0,00                                  | 0,00  |
| B252             | CAGLI                     | MARCHE  | PESARO E URBINO | 35.840,43   | 557.506,65                                     | 602.489,12  | 2.104,17                              | 2.104,17                                    |
| B636             | CANTIANO                  | MARCHE  | PESARO E URBINO | 9.070,49  | 155.800,64                                     | 152.477,87  | 2.763,40                              | 0,00  |
| B816             | CAIRPEGNA                 | MARCHE  | PESARO E URBINO | 5.904,94  | 140.699,72                                     | 99.263,96   | 2.029,21                              | 0,00  |
| B846             | CARTOCETO                 | MARCHE  | PESARO E URBINO | 28.125,52   | 322.679,80                                     | 472.799,02  | 4.860,46                              | 4.860,46                                    |
| M380             | COLLI AL METAURO          | MARCHE  | PESARO E URBINO | 46.812,47   | 629.052,92                                     | 786.932,67  | 0,00                                  | 0,00  |
| D488             | FANO                      | MARCHE  | PESARO E URBINO | 353.386,61  | 10.257.155,48                                  | 5.940.542,13  | 239.184,76                            | 0,00  |
| D541             | FERMIGNANO                | MARCHE  | PESARO E URBINO | 33.591,60   | 911.556,46                                     | 564.685,62  | 8.889,60                              | 0,00  |
| D749             | FOSSOMBRONE               | MARCHE  | PESARO E URBINO | 39.971,73   | 1.784.451,53                                   | 671.937,66  | 16.204,96                             | 0,00  |
| D791             | FRATTE ROSA               | MARCHE  | PESARO E URBINO | 3.153,17  | 108.018,80                                     | 53.005,79   | 0,00                                  | 0,00  |
| D807             | FRONTINO                  | MARCHE  | PESARO E URBINO | 902,18  | 18.477,06                                      | 15.165,93   | 754,47                                | 0,00  |
| D808             | FRONTONE                  | MARCHE  | PESARO E URBINO | 4.998,93  | 119.875,32                                     | 84.033,56   | 1.270,49                              | 0,00  |
| D836             | GABICCE MARE              | MARCHE  | PESARO E URBINO | 28.102,31   | 365.393,09                                     | 472.408,85  | 21.476,00                             | 21.476,00                                   |
| E122             | GRADARA                   | MARCHE  | PESARO E URBINO | 15.965,06   | 233.255,17                                     | 268.377,79  | 1.641,05                              | 1.641,05                                    |
| E351             | ISOLA DEL PIANO           | MARCHE  | PESARO E URBINO | 1.875,37  | 13.286,20                                      | 31.525,55   | 744,99                                | 0,00  |
| E743             | LUNANO                    | MARCHE  | PESARO E URBINO | 5.133,06  | 57.727,81                                      | 86.288,38   | 3.578,35                              | 3.578,35                                    |
| E785             | MACERATA FELTRIA          | MARCHE  | PESARO E URBINO | 7.719,17  | 205.265,60                                     | 129.761,65  | 653,79                                | 0,00  |
| F135             | MERCATELLO SUL METAURO    | MARCHE  | PESARO E URBINO | 4.938,95  | 52.445,56                                      | 83.025,36   | 3.965,31                              | 3.965,31                                    |
| F136             | MERCATELLO CONCA          | MARCHE  | PESARO E URBINO | 3.837,78  | 58.214,65                                      | 64.514,28   | 3.837,78                              | 3.837,78                                    |
| F310             | MOMBAROCCO                | MARCHE  | PESARO E URBINO | 6.994,77  | 141.383,57                                     | 117.584,31  | 0,00                                  | 0,00  |
| F347             | MONDAVIO                  | MARCHE  | PESARO E URBINO | 14.641,26   | 381.232,36                                     | 246.124,26  | 0,00                                  | 0,00  |
| F348             | MONDOLFO                  | MARCHE  | PESARO E URBINO | 66.287,67   | 953.205,02                                     | 1.114.317,06  | 12.090,29                             | 12.090,29                                   |
| F467             | MONTE CERIGNONE           | MARCHE  | PESARO E URBINO | 2.276,75  | 74.693,02                                      | 38.272,91   | 0,00                                  | 0,00  |
| F524             | MONTE GERIMANO TERME      | MARCHE  | PESARO E URBINO | 4.299,61  | 90.896,99                                      | 72.277,90   | 2.930,41                              | 0,00  |
| F589             | MONTE PORZIO              | MARCHE  | PESARO E URBINO | 8.831,94  | 166.380,52                                     | 148.467,78  | 0,00                                  | 0,00  |
| F450             | MONTECALVO IN FOGGIA      | MARCHE  | PESARO E URBINO | 9.135,11  | 112.679,36                                     | 153.564,15  | 0,00                                  | 0,00  |
| F478             | MONTECOPICO               | MARCHE  | PESARO E URBINO | 4.107,82  | 64.227,10                                      | 69.053,82   | 0,00                                  | 0,00  |
| F497             | MONTEFELCINO              | MARCHE  | PESARO E URBINO | 9.465,75  | 194.896,77                                     | 159.122,23  | 2.024,83                              | 0,00  |
| F533             | MONTELABBATE              | MARCHE  | PESARO E URBINO | 24.643,33   | 379.827,69                                     | 414.262,34  | 785,12                                | 0,00  |
| G416             | PEGLIO                    | MARCHE  | PESARO E URBINO | 1.985,88  | 52.919,28                                      | 33.383,31   | 0,00                                  | 0,00  |
| G453             | PERGOLA                   | MARCHE  | PESARO E URBINO | 29.111,25   | 471.313,05                                     | 489.369,42  | 18.606,34                             | 18.056,37                                   |
| G479             | PESARO                    | MARCHE  | PESARO E URBINO | 567.613,84  | 15.345.576,42                                  | 9.541.770,54  | 315.418,86                            | 0,00  |
| G514             | PETRIANO                  | MARCHE  | PESARO E URBINO | 9.512,52  | 145.215,00                                     | 159.908,46  | 9.512,52                              | 9.512,52                                    |
| G551             | PIANDIMELLETO             | MARCHE  | PESARO E URBINO | 7.781,24  | 168.170,40                                     | 130.805,19  | 0,00                                  | 0,00  |
| G627             | PIETRARUBBIA              | MARCHE  | PESARO E URBINO | 2.185,75  | 82.578,75                                      | 36.743,13   | 0,00                                  | 0,00  |
| G682             | PIOBIBICO                 | MARCHE  | PESARO E URBINO | 7.951,12  | 164.370,22                                     | 133.660,88  | 7.409,06                              | 0,00  |
| H809             | SAN COSTANZO              | MARCHE  | PESARO E URBINO | 16.145,43   | 298.404,18                                     | 271.409,83  | 29,97                                 | 0,00  |
| H958             | SAN LORENZO IN CAMPO      | MARCHE  | PESARO E URBINO | 13.298,45   | 392.894,37                                     | 223.551,23  | 1.955,76                              | 0,00  |
| I287             | SANT'ANGELO IN VADO       | MARCHE  | PESARO E URBINO | 16.628,72   | 229.426,81                                     | 279.534,06  | 16.356,70                             | 16.356,70                                   |
| I344             | SANT'IPPOLITO             | MARCHE  | PESARO E URBINO | 4.980,03  | 29.831,15                                      | 83.715,85   | 0,00                                  | 0,00  |
| M413             | SASSOCORVARO AUDITORE     | MARCHE  | PESARO E URBINO | 19.230,64   | 1.153.055,26                                   | 323.273,16  | 1.573,25                              | 0,00  |
| H460             | SASSFELTRIO               | MARCHE  | PESARO E URBINO | 4.959,72  | 67.202,81                                      | 83.374,47   | 0,00                                  | 0,00  |
| H654             | SERRA SANT'ABONDIO        | MARCHE  | PESARO E URBINO | 3.927,06  | 63.967,90                                      | 66.015,09   | 906,40                                | 0,00  |
| L078             | TAVOLETO                  | MARCHE  | PESARO E URBINO | 2.755,12  | 30.076,46                                      | 46.314,44   | 1.271,89                              | 1.271,89                                    |




| Codice catastale | Denominazione               | Regione | Provincia       | Incremento dotazione F.S.C. 2022 di 254,923 mln, sviluppo servizi sociali; art. 1, comma 449, lettera d) quinquies, L. 232 del 2016 (A) | Spesa ai fini dei fabbisogni standard 2017 (B) | Fabbisogno standard monetario per la funzione sociale 2022-2024 (C) | Risorse aggiuntive effettive 2022 (D) | Risorse aggiuntive da rendicontare 2022 (E) |
|------------------|-----------------------------|---------|-----------------|---|--|---|---------------------------------------|---|
| 0081             | TAVULLIA                    | MARCHE  | PESARO E URBINO | 28.226,26   | 457.129,27                                     | 474.492,53  | 2.957,98                              | 2.957,98                                    |
| M379             | TERRE ROVERESCHE            | MARCHE  | PESARO E URBINO | 21.505,09   | 374.749,73                                     | 361.507,39  | 20.572,10                             | 0,00  |
| 498              | URBANIA                     | MARCHE  | PESARO E URBINO | 29.468,26   | 1.328.517,65                                   | 495.370,82  | 11.410,47                             | 0,00  |
| 500              | URBINO                      | MARCHE  | PESARO E URBINO | 69.468,84   | 2.620.176,95                                   | 1.167.793,50  | 49.307,81                             | 0,00  |
| M331             | VALLEFOGLIA                 | MARCHE  | PESARO E URBINO | 58.922,77   | 846.079,80                                     | 990.502,33  | 0,00                                  | 0,00  |
| M050             | ACQUIVIVA COLLECROCE        | MOLISE  | CAMPOBASSO      | 2.294,03  | 4.877,50                                       | 38.563,34   | 2.294,03                              | 2.294,03                                    |
| M616             | BARANELLO                   | MOLISE  | CAMPOBASSO      | 9.702,83  | 73.639,04                                      | 163.107,73  | 9.702,83                              | 9.702,83                                    |
| 8930             | BOJANO                      | MOLISE  | CAMPOBASSO      | 30.557,41   | 162.410,74                                     | 513.679,78  | 30.557,41                             | 30.557,41                                   |
| 8971             | BONEFFO                     | MOLISE  | CAMPOBASSO      | 5.278,73  | 55.253,09                                      | 88.737,22   | 5.278,73                              | 5.278,73                                    |
| 8295             | BUSSO                       | MOLISE  | CAMPOBASSO      | 4.931,28  | 64.539,63                                      | 82.896,47   | 4.931,28                              | 4.931,28                                    |
| 8519             | CAMPOBASSO                  | MOLISE  | CAMPOBASSO      | 255.904,08  | 6.098.466,30                                   | 4.301.829,53  | 255.904,08                            | 0,00  |
| 8522             | CAMPOCIHARO                 | MOLISE  | CAMPOBASSO      | 1.799,36  | 2.841,04                                       | 30.247,89   | 1.799,36                              | 1.799,36                                    |
| 8528             | CAMPODIPETRA                | MOLISE  | CAMPOBASSO      | 7.980,25  | 100.240,70                                     | 134.150,64  | 7.980,25                              | 7.980,25                                    |
| 8544             | CAMPOLIETO                  | MOLISE  | CAMPOBASSO      | 3.158,37  | 0,00   | 53.093,14   | 3.158,37                              | 3.158,37                                    |
| 8550             | CAMPOMARINO                 | MOLISE  | CAMPOBASSO      | 33.009,91   | 353.774,96                                     | 554.907,24  | 33.009,91                             | 33.009,91                                   |
| 8858             | CASACALENDA                 | MOLISE  | CAMPOBASSO      | 8.546,10  | 733.343,82                                     | 143.662,63  | 8.546,10                              | 0,00  |
| 8871             | CASALCIPRANO                | MOLISE  | CAMPOBASSO      | 2.042,04  | 7.919,76                                       | 34.327,29   | 2.042,04                              | 2.042,04                                    |
| C066             | CASTELBOTTAICCO             | MOLISE  | CAMPOBASSO      | 1.358,77  | 1.210,02                                       | 22.841,31   | 1.358,77                              | 1.358,77                                    |
| C175             | CASTELNO DEL BIFERNO        | MOLISE  | CAMPOBASSO      | 2.274,73  | 2.400,00                                       | 38.239,02   | 2.274,73                              | 2.274,73                                    |
| C197             | CASTELMAURO                 | MOLISE  | CAMPOBASSO      | 6.411,63  | 60.741,30                                      | 107.781,58  | 6.411,63                              | 6.411,63                                    |
| C346             | CASTROPIGNANO               | MOLISE  | CAMPOBASSO      | 3.413,79  | 20.504,32                                      | 57.386,88   | 3.413,79                              | 3.413,79                                    |
| C486             | CERCEMAGGIORE               | MOLISE  | CAMPOBASSO      | 15.001,37   | 57.660,01                                      | 252.177,91  | 15.001,37                             | 15.001,37                                   |
| C488             | CERCEPICCOLA                | MOLISE  | CAMPOBASSO      | 2.151,45  | 3.000,00                                       | 36.166,63   | 2.151,45                              | 2.151,45                                    |
| C764             | CIVITACAMPOMARANO           | MOLISE  | CAMPOBASSO      | 1.471,00  | 14.052,07                                      | 24.727,93   | 1.471,00                              | 1.471,00                                    |
| 8854             | COLLE D'ANCHISE             | MOLISE  | CAMPOBASSO      | 2.147,66  | 5.300,00                                       | 36.102,88   | 2.147,66                              | 2.147,66                                    |
| 8875             | COLLETTO                    | MOLISE  | CAMPOBASSO      | 7.015,67  | 97.315,83                                      | 117.935,59  | 7.015,67                              | 7.015,67                                    |
| C772             | DIURONIA                    | MOLISE  | CAMPOBASSO      | 1.856,34  | 10.918,21                                      | 31.205,66   | 1.856,34                              | 1.856,34                                    |
| 0550             | FERRAZZANO                  | MOLISE  | CAMPOBASSO      | 10.367,39   | 0,00   | 174.279,16  | 10.367,39                             | 10.367,39                                   |
| 0737             | FOSSALTO                    | MOLISE  | CAMPOBASSO      | 5.354,43  | 22.357,00                                      | 90.009,65   | 5.354,43                              | 5.354,43                                    |
| 8886             | GAMBATESA                   | MOLISE  | CAMPOBASSO      | 5.976,84  | 45.181,98                                      | 100.472,55  | 5.976,84                              | 5.976,84                                    |
| 8930             | GILDONE                     | MOLISE  | CAMPOBASSO      | 2.846,81  | 34.095,20                                      | 47.855,82   | 2.846,81                              | 2.846,81                                    |
| C244             | GIARDIAFIERA                | MOLISE  | CAMPOBASSO      | 4.009,43  | 41.196,02                                      | 67.399,87   | 4.009,43                              | 4.009,43                                    |
| C248             | GIARDIANEGIA                | MOLISE  | CAMPOBASSO      | 2.386,42  | 6.903,88                                       | 40.116,44   | 2.386,42                              | 2.386,42                                    |
| C259             | GUGLIONESI                  | MOLISE  | CAMPOBASSO      | 20.560,60   | 442.984,12                                     | 345.630,29  | 20.560,60                             | 0,00  |
| 8381             | IELSI                       | MOLISE  | CAMPOBASSO      | 6.791,17  | 623.835,62                                     | 114.161,79  | 6.791,17                              | 0,00  |
| 8456             | LARINO                      | MOLISE  | CAMPOBASSO      | 26.155,68   | 334.009,78                                     | 439.685,38  | 26.155,68                             | 26.155,68                                   |
| 8599             | LIMOSANO                    | MOLISE  | CAMPOBASSO      | 2.669,49  | 4.607,82                                       | 44.874,98   | 2.669,49                              | 2.669,49                                    |
| F722             | LUCITO                      | MOLISE  | CAMPOBASSO      | 2.637,96  | 8.909,20                                       | 44.344,92   | 2.637,96                              | 2.637,96                                    |
| F748             | LUPARA                      | MOLISE  | CAMPOBASSO      | 1.871,63  | 18.000,00                                      | 31.462,73   | 1.871,63                              | 1.871,63                                    |
| F780             | MACCHIA VALFORTORE          | MOLISE  | CAMPOBASSO      | 2.246,36  | 13.958,00                                      | 37.762,10   | 2.246,36                              | 2.246,36                                    |
| F799             | MAFALDA                     | MOLISE  | CAMPOBASSO      | 4.680,10  | 81.025,48                                      | 78.674,02   | 4.680,10                              | 0,00  |
| F055             | MATRICE                     | MOLISE  | CAMPOBASSO      | 3.760,31  | 4.743,57                                       | 63.212,04   | 3.760,31                              | 3.760,31                                    |
| F233             | MIRABELLO SANITICO          | MOLISE  | CAMPOBASSO      | 7.151,80  | 33.598,08                                      | 120.234,12  | 7.151,80                              | 7.151,80                                    |
| F294             | MOLISE                      | MOLISE  | CAMPOBASSO      | 687,19  | 91,39  | 11.551,94   | 687,19                                | 0,00  |
| F322             | MONACILIONI                 | MOLISE  | CAMPOBASSO      | 1.861,85  | 4.501,02                                       | 31.298,25   | 1.861,85                              | 1.861,85                                    |
| F391             | MONTAGANO                   | MOLISE  | CAMPOBASSO      | 4.294,61  | 0,00   | 72.193,77   | 4.294,61                              | 4.294,61                                    |
| F475             | MONTECIFONE                 | MOLISE  | CAMPOBASSO      | 5.136,26  | 446.059,73                                     | 86.342,12   | 5.136,26                              | 0,00  |
| F485             | MONTEFALCONE NEL SANNIO     | MOLISE  | CAMPOBASSO      | 5.964,55  | 25.791,60                                      | 100.265,94  | 5.964,55                              | 5.964,55                                    |
| F548             | MONTELONGO                  | MOLISE  | CAMPOBASSO      | 1.238,15  | 6.738,14                                       | 20.813,62   | 1.238,15                              | 1.238,15                                    |
| F569             | MONTEMIRO                   | MOLISE  | CAMPOBASSO      | 1.288,75  | 0,00   | 21.664,30   | 1.288,75                              | 1.288,75                                    |
| F576             | MONTENERO DI BISACCIA       | MOLISE  | CAMPOBASSO      | 27.493,63   | 498.668,61                                     | 462.176,74  | 27.493,63                             | 0,00  |
| F689             | MONITORIO NEL FRENTANI      | MOLISE  | CAMPOBASSO      | 1.468,49  | 11.373,21                                      | 24.685,79   | 1.468,49                              | 1.468,49                                    |
| F748             | MORRONI DEL SANNIO          | MOLISE  | CAMPOBASSO      | 2.216,68  | 15.460,42                                      | 37.263,02   | 2.216,68                              | 2.216,68                                    |
| 8086             | ORAT NO                     | MOLISE  | CAMPOBASSO      | 5.587,56  | 0,00   | 93.928,66   | 5.587,56                              | 5.587,56                                    |
| 8257             | PALATA                      | MOLISE  | CAMPOBASSO      | 6.513,76  | 26.467,00                                      | 109.498,42  | 6.513,76                              | 6.513,76                                    |
| 8506             | PETACCIATO                  | MOLISE  | CAMPOBASSO      | 14.424,13   | 186.627,08                                     | 242.474,21  | 14.424,13                             | 14.424,13                                   |
| 8512             | PETRELLA TIFERNINA          | MOLISE  | CAMPOBASSO      | 4.740,75  | 25.993,90                                      | 79.693,47   | 4.740,75                              | 4.740,75                                    |
| 8509             | PIETRACATTELLA              | MOLISE  | CAMPOBASSO      | 4.734,33  | 25.533,96                                      | 79.585,65   | 4.734,33                              | 4.734,33                                    |
| 8510             | PIETRACUPA                  | MOLISE  | CAMPOBASSO      | 968,83  | 0,00   | 16.286,28   | 968,83                                | 0,00  |
| 8940             | PORTOCANONE                 | MOLISE  | CAMPOBASSO      | 8.046,03  | 246.166,94                                     | 135.256,32  | 8.046,03                              | 0,00  |
| H083             | PROVIDENTI                  | MOLISE  | CAMPOBASSO      | 366,87  | 2.193,41                                       | 6.167,24  | 366,87                                | 0,00  |
| H273             | RICCA                       | MOLISE  | CAMPOBASSO      | 23.397,41   | 1.251.793,56                                   | 393.317,95  | 23.397,41                             | 0,00  |
| H311             | RIPABOTTIONI                | MOLISE  | CAMPOBASSO      | 1.983,97  | 5.504,28                                       | 33.351,14   | 1.983,97                              | 1.983,97                                    |
| H313             | RIPALIMOSANI                | MOLISE  | CAMPOBASSO      | 11.425,31   | 89.775,46                                      | 192.063,17  | 11.425,31                             | 11.425,31                                   |
| H454             | ROCCAVIVARA                 | MOLISE  | CAMPOBASSO      | 3.005,85  | 7.900,16                                       | 50.529,31   | 3.005,85                              | 3.005,85                                    |
| H589             | ROTELLO                     | MOLISE  | CAMPOBASSO      | 4.755,43  | 0,00   | 79.940,27   | 4.755,43                              | 4.755,43                                    |
| H693             | SALCITO                     | MOLISE  | CAMPOBASSO      | 2.448,56  | 8.322,17                                       | 41.161,06   | 2.448,56                              | 2.448,56                                    |
| H782             | SAN BIASE                   | MOLISE  | CAMPOBASSO      | 798,09  | 1.758,00                                       | 13.416,07   | 798,09                                | 0,00  |
| H833             | SAN FELICE DEL MOLISE       | MOLISE  | CAMPOBASSO      | 2.323,13  | 25.951,48                                      | 39.052,60   | 2.323,13                              | 2.323,13                                    |
| H867             | SAN GIACOMO DEGLI SCHIAVONI | MOLISE  | CAMPOBASSO      | 4.074,80  | 9.290,00                                       | 68.498,72   | 4.074,80                              | 4.074,80                                    |
| H920             | SAN GIOVANNI IN GALDO       | MOLISE  | CAMPOBASSO      | 2.053,74  | 15.401,63                                      | 34.523,97   | 2.053,74                              | 2.053,74                                    |
| H928             | SAN GIULIANO DEL SANNIO     | MOLISE  | CAMPOBASSO      | 3.337,90  | 28.635,08                                      | 56.111,14   | 3.337,90                              | 3.337,90                                    |
| H929             | SAN GIULIANO DI PUGLIA      | MOLISE  | CAMPOBASSO      | 3.881,61  | 61.421,79                                      | 65.251,14   | 3.881,61                              | 3.829,35                                    |
| H990             | SAN MARTINO N PENSILIS      | MOLISE  | CAMPOBASSO      | 17.159,00   | 233.943,98                                     | 288.448,32  | 17.159,00                             | 17.159,00                                   |
| 0023             | SAN MASSIMO                 | MOLISE  | CAMPOBASSO      | 2.311,63  | 28.962,52                                      | 38.859,32   | 2.311,63                              | 2.311,63                                    |
| 1122             | SAN POLO MATESE             | MOLISE  | CAMPOBASSO      | 1.454,27  | 0,00   | 24.446,78   | 1.454,27                              | 1.454,27                                    |
| 181              | SANTA CROCE DI MAGLIANO     | MOLISE  | CAMPOBASSO      | 15.850,11   | 272.220,00                                     | 266.445,40  | 15.850,11                             | 0,00  |
| 289              | SANTANGELO LIMOSANO         | MOLISE  | CAMPOBASSO      | 1.233,70  | 4.785,62                                       | 20.738,89   | 1.233,70                              | 1.233,70                                    |
| 320              | SANT'ELIA A PIANISI         | MOLISE  | CAMPOBASSO      | 7.032,04  | 277.972,90                                     | 118.210,84  | 7.032,04                              | 0,00  |
| 8518             | SEP NO                      | MOLISE  | CAMPOBASSO      | 6.962,96  | 148.233,24                                     | 117.049,65  | 6.962,96                              | 0,00  |
| 910              | SPINETE                     | MOLISE  | CAMPOBASSO      | 4.643,23  | 2.250,00                                       | 78.054,16   | 4.643,23                              | 4.643,23                                    |
| 0269             | TAVENNA                     | MOLISE  | CAMPOBASSO      | 3.033,06  | 125.408,00                                     | 50.986,72   | 3.033,06                              | 0,00  |
| 1113             | TERMOI                      | MOLISE  | CAMPOBASSO      | 160.635,54  | 5.139.510,31                                   | 2.700.334,95  | 160.635,54                            | 0,00  |
| 1215             | TORRELLA DEL SANNIO         | MOLISE  | CAMPOBASSO      | 2.800,07  | 14.455,67                                      | 47.070,00   | 2.800,07                              | 2.800,07                                    |
| L290             | TORO                        | MOLISE  | CAMPOBASSO      | 5.521,65  | 51.011,64                                      | 92.820,76   | 5.521,65                              | 5.521,65                                    |
| L435             | TRIVENTO                    | MOLISE  | CAMPOBASSO      | 19.508,11   | 86.524,08                                      | 327.937,51  | 19.508,11                             | 19.508,11                                   |
| L458             | TUFARA                      | MOLISE  | CAMPOBASSO      | 3.527,47  | 27.880,77                                      | 59.297,85   | 3.527,47                              | 3.527,47                                    |
| L505             | URURI                       | MOLISE  | CAMPOBASSO      | 8.956,02  | 99.189,25                                      | 150.553,58  | 8.956,02                              | 8.956,02                                    |
| M057             | VINCHIATURO                 | MOLISE  | CAMPOBASSO      | 13.338,24   | 102.564,92                                     | 224.220,04  | 13.338,24                             | 13.338,24                                   |
| M051             | ACQUIVIVA D'ISERNA          | MOLISE  | SERINIA         | 1.223,40  | 2.353,30                                       | 20.565,68   | 1.223,40                              | 1.223,40                                    |
| M080             | AGNONE                      | MOLISE  | SERINIA         | 20.236,13   | 1.215.229,60                                   | 340.175,76  | 20.236,13                             | 20.236,13                                   |
| A567             | BAGNOLI DEL TRIGNO          | MOLISE  | SERINIA         | 2.724,41  | 3.480,37                                       | 45.798,27   | 2.724,41                              | 2.724,41                                    |
| A761             | BELMONTE DEL SANNIO         | MOLISE  | SERINIA         | 2.678,80  | 8.756,93                                       | 45.031,53   | 2.678,80                              | 2.678,80                                    |
| 8630             | CANTALUPO NEL SANNIO        | MOLISE  | SERINIA         | 2.511,11  | 0,00   | 42.212,60   | 2.511,11                              | 2.511,11                                    |
| 8682             | CAPROCOTTA                  | MOLISE  | SERINIA         | 3.169,21  | 3.800,00                                       | 53.275,46   | 3.169,21                              | 3.169,21                                    |
| 8810             | CAROVILLI                   | MOLISE  | SERINIA         | 4.691,31  | 69.521,80                                      | 78.862,43   | 4.691,31                              | 4.691,31                                    |
| 8830             | CARPINONE                   | MOLISE  | SERINIA         | 4.042,23  | 64.780,79                                      | 67.951,24   | 4.042,23                              | 3.170,45                                    |
| C082             | CASTEL DEL GIUDICE          | MOLISE  | SERINIA         | 1.066,25  | 192.454,80                                     | 17.924,03   | 1.066,25                              | 0,00  |
| C170             | CASTEL SAN VINCENTO         | MOLISE  | SERINIA         | 1.691,67  | 11.085,69                                      | 28.437,54   | 1.691,67                              | 1.691,67                                    |



| Codice catastale | Denominazione            | Regione  | Provincia   | Incremento dotazione F.S.C. 2022 di 254,923 mln, sviluppo servizi sociali; art. 1, comma 449, lettera d) quinquies, L. 232 del 2016 (A) | Spesa ai fini dei fabbisogni standard 2017 (B) | Fabbisogno standard monetario per la funzione sociale 2022 2024 (C) | Risorse aggiuntive effettive 2022 (D) | Risorse aggiuntive da rendicontare 2022 (E) |
|------------------|--------------------------|----------|-------------|---|--|---|---------------------------------------|---|
| C246             | CASTELPETROSO            | MOULISE  | SERNIA      | 5.878,81  | 0,00   | 98.824,63   | 5.878,81                              | 5.878,81                                    |
| C247             | CASTELPIZZUTO            | MOULISE  | SERNIA      | 528,79  | 0,00   | 8.889,08  | 528,79                                | 0,00  |
| C200             | CASTELVERRINO            | MOULISE  | SERNIA      | 406,63  | 270,00   | 6.835,55  | 406,63                                | 0,00  |
| C534             | CERRO AL VOLTURNO        | MOULISE  | SERNIA      | 4.950,61  | 0,00   | 83.221,36   | 4.950,61                              | 4.950,61                                    |
| C630             | CHIAUCI                  | MOULISE  | SERNIA      | 754,58  | 3.482,42                                       | 12.684,79   | 754,58                                | 0,00  |
| C769             | CHITANOVA DEL SANNO      | MOULISE  | SERNIA      | 3.260,02  | 0,00   | 54.802,03   | 3.260,02                              | 3.260,02                                    |
| C878             | COLLI A VOLTURNO         | MOULISE  | SERNIA      | 4.546,06  | 0,00   | 76.420,80   | 4.546,06                              | 4.546,06                                    |
| C941             | CONCA CASALE             | MOULISE  | SERNIA      | 700,95  | 1.370,84                                       | 11.783,13   | 700,95                                | 0,00  |
| C995             | FRIGNANO                 | MOULISE  | SERNIA      | 2.303,19  | 0,00   | 38.717,35   | 2.303,19                              | 2.303,19                                    |
| C703             | FORLI DEL SANNO          | MOULISE  | SERNIA      | 2.623,94  | 7.000,00                                       | 44.109,32   | 2.623,94                              | 2.623,94                                    |
| C715             | FORNELLI                 | MOULISE  | SERNIA      | 6.815,97  | 5.500,00                                       | 114.578,59  | 6.815,97                              | 6.815,97                                    |
| C811             | FROSOLONE                | MOULISE  | SERNIA      | 12.097,08   | 5.359,30                                       | 203.355,75  | 12.097,08                             | 12.097,08                                   |
| C335             | ISERNIA                  | MOULISE  | SERNIA      | 107.791,40  | 1.878.843,39                                   | 1.812.007,95  | 107.791,40                            | 0,00  |
| C669             | LONGANO                  | MOULISE  | SERNIA      | 2.097,57  | 1.455,50                                       | 35.260,87   | 2.097,57                              | 2.097,57                                    |
| C778             | MACCHIA D'ISERNIA        | MOULISE  | SERNIA      | 3.325,45  | 0,00   | 55.901,93   | 3.325,45                              | 3.325,45                                    |
| C779             | MACCHIAGODENA            | MOULISE  | SERNIA      | 7.084,08  | 48.341,43                                      | 119.085,69  | 7.084,08                              | 7.084,08                                    |
| C239             | MIRANDA                  | MOULISE  | SERNIA      | 3.736,75  | 23.933,52                                      | 62.816,01   | 3.736,75                              | 3.736,75                                    |
| F429             | MONTAQUILA               | MOULISE  | SERNIA      | 8.396,40  | 36.142,80                                      | 141.146,24  | 8.396,40                              | 8.396,40                                    |
| F580             | MONTENERO VAL COCCHIARA  | MOULISE  | SERNIA      | 1.967,02  | 7.019,00                                       | 33.066,18   | 1.967,02                              | 1.967,02                                    |
| F601             | MONTERODUNI              | MOULISE  | SERNIA      | 8.005,98  | 0,00   | 134.583,12  | 8.005,98                              | 8.005,98                                    |
| G486             | PESCHE                   | MOULISE  | SERNIA      | 5.189,85  | 157.264,47                                     | 87.243,01   | 5.189,85                              | 0,00  |
| G495             | PESCOLANCIANO            | MOULISE  | SERNIA      | 2.773,79  | 8.882,27                                       | 46.628,24   | 2.773,79                              | 2.773,79                                    |
| G497             | PESCAPENATARO            | MOULISE  | SERNIA      | 957,85  | 14.407,35                                      | 16.101,77   | 957,85                                | 0,00  |
| G523             | PETTORANELLO DEL MOULISE | MOULISE  | SERNIA      | 1.190,36  | 2.367,86                                       | 20.010,37   | 1.190,36                              | 1.190,36                                    |
| G606             | PIETRABONDANTE           | MOULISE  | SERNIA      | 2.751,29  | 6.652,00                                       | 46.249,99   | 2.751,29                              | 2.751,29                                    |
| G727             | PIZZONE                  | MOULISE  | SERNIA      | 1.044,78  | 0,00   | 17.563,07   | 1.044,78                              | 1.044,78                                    |
| B317             | POGGIO SANNTA            | MOULISE  | SERNIA      | 2.833,71  | 7.731,00                                       | 47.635,56   | 2.833,71                              | 2.833,71                                    |
| G954             | POZZILLI                 | MOULISE  | SERNIA      | 6.595,53  | 0,00   | 110.872,99  | 6.595,53                              | 6.595,53                                    |
| I308             | RIONERO SANNITICO        | MOULISE  | SERNIA      | 4.279,87  | 5.000,00                                       | 71.945,94   | 4.279,87                              | 4.279,87                                    |
| M420             | ROCCAMANDOLI             | MOULISE  | SERNIA      | 3.472,88  | 0,00   | 58.380,27   | 3.472,88                              | 3.472,88                                    |
| M445             | ROCCASICURA              | MOULISE  | SERNIA      | 1.781,32  | 9.413,12                                       | 29.944,58   | 1.781,32                              | 1.781,32                                    |
| M458             | ROCCHETTA A VOLTURNO     | MOULISE  | SERNIA      | 4.281,60  | 0,00   | 71.974,99   | 4.281,60                              | 4.281,60                                    |
| I096             | SAN PIETRO AVELLANA      | MOULISE  | SERNIA      | 1.821,40  | 11.091,00                                      | 30.618,32   | 1.821,40                              | 1.821,40                                    |
| I238             | SANTA MARIA DEL MOULISE  | MOULISE  | SERNIA      | 2.129,39  | 2.900,00                                       | 35.795,68   | 2.129,39                              | 2.129,39                                    |
| I189             | SANT'AGAPITO             | MOULISE  | SERNIA      | 4.963,13  | 465.282,41                                     | 83.431,86   | 4.963,13                              | 0,00  |
| I282             | SANT'ANGELO DEL PESCO    | MOULISE  | SERNIA      | 1.415,71  | 4.432,21                                       | 23.798,47   | 1.415,71                              | 1.415,71                                    |
| B866             | SANT'ELENA SANNITA       | MOULISE  | SERNIA      | 1.099,05  | 2.459,45                                       | 18.475,39   | 1.099,05                              | 1.099,05                                    |
| I507             | SCAPOLI                  | MOULISE  | SERNIA      | 2.555,04  | 0,00   | 42.951,00   | 2.555,04                              | 2.555,04                                    |
| G679             | SESSANO DEL MOULISE      | MOULISE  | SERNIA      | 2.661,35  | 20.585,13                                      | 44.738,09   | 2.661,35                              | 2.661,35                                    |
| I682             | SESTO CAMPANO            | MOULISE  | SERNIA      | 8.192,48  | 19.865,84                                      | 137.718,22  | 8.192,48                              | 8.192,48                                    |
| I696             | VASTOGIRARDI             | MOULISE  | SERNIA      | 2.346,26  | 0,00   | 39.441,45   | 2.346,26                              | 2.346,26                                    |
| L725             | VENAFRO                  | MOULISE  | SERNIA      | 49.339,66   | 733.096,79                                     | 829.415,58  | 49.339,66                             | 49.339,66                                   |
| A052             | ACQUI TERME              | PIEMONTE | ALESSANDRIA | 100.385,48  | 1.904.865,45                                   | 1.687.512,06  | 100.385,48                            | 0,00  |
| A146             | ALBERA LIGURE            | PIEMONTE | ALESSANDRIA | 1.064,59  | 10.210,00                                      | 17.896,09   | 1.064,59                              | 1.064,59                                    |
| A182             | ALESSANDRIA              | PIEMONTE | ALESSANDRIA | 569.083,13  | 6.155.835,99                                   | 9.566.469,79  | 569.083,13                            | 569.083,13                                  |
| A189             | ALFIANO NATTA            | PIEMONTE | ALESSANDRIA | 2.578,65  | 10.352,00                                      | 43.347,95   | 2.578,65                              | 2.578,65                                    |
| A197             | AULICE BEL COLLE         | PIEMONTE | ALESSANDRIA | 2.441,36  | 64.215,24                                      | 41.040,03   | 2.441,36                              | 0,00  |
| M397             | ALLUVIONI PIOVERA        | PIEMONTE | ALESSANDRIA | 6.217,71  | 87.120,52                                      | 104.521,65  | 6.217,71                              | 6.217,71                                    |
| A227             | ALTAVILLA MONFERRATO     | PIEMONTE | ALESSANDRIA | 1.501,29  | 0,00   | 25.237,12   | 1.501,29                              | 1.501,29                                    |
| A245             | ALZANO SCRIVIA           | PIEMONTE | ALESSANDRIA | 990,13  | 23.016,23                                      | 16.644,39   | 990,13                                | 0,00  |
| A436             | ARQUATA SCRIVIA          | PIEMONTE | ALESSANDRIA | 26.299,85   | 283.211,18                                     | 442.108,98  | 26.299,85                             | 26.299,85                                   |
| A523             | AVOLASCA                 | PIEMONTE | ALESSANDRIA | 945,74  | 3.955,38                                       | 15.898,22   | 945,74                                | 0,00  |
| A605             | BALZOLA                  | PIEMONTE | ALESSANDRIA | 4.938,49  | 15.569,98                                      | 83.017,60   | 4.938,49                              | 4.938,49                                    |
| A689             | BASALUZZO                | PIEMONTE | ALESSANDRIA | 6.448,91  | 68.140,76                                      | 108.408,23  | 6.448,91                              | 6.448,91                                    |
| A708             | BASSIGNANA               | PIEMONTE | ALESSANDRIA | 5.971,53  | 81.928,26                                      | 100.383,29  | 5.971,53                              | 5.971,53                                    |
| A738             | BELFORTE MONFERRATO      | PIEMONTE | ALESSANDRIA | 1.386,43  | 33.558,85                                      | 23.306,27   | 1.386,43                              | 0,00  |
| A792             | BERGAMASCO               | PIEMONTE | ALESSANDRIA | 2.227,76  | 58.466,47                                      | 37.449,38   | 2.227,76                              | 0,00  |
| A813             | BERZANO DI TORTONA       | PIEMONTE | ALESSANDRIA | 409,56  | 0,00   | 6.884,84  | 409,56                                | 0,00  |
| A889             | BISTAGNO                 | PIEMONTE | ALESSANDRIA | 6.525,53  | 184.654,37                                     | 109.696,29  | 6.525,53                              | 0,00  |
| A998             | BORGHETTO DI BORBERA     | PIEMONTE | ALESSANDRIA | 7.057,61  | 30.779,25                                      | 118.640,75  | 7.057,61                              | 7.057,61                                    |
| B037             | BORGO SAN MARTINO        | PIEMONTE | ALESSANDRIA | 4.607,24  | 53.200,00                                      | 77.449,17   | 4.607,24                              | 4.607,24                                    |
| B029             | BORGORATO ALESSANDRINO   | PIEMONTE | ALESSANDRIA | 1.869,98  | 29.920,74                                      | 31.435,04   | 1.869,98                              | 1.514,30                                    |
| B071             | BOSCO MARENGO            | PIEMONTE | ALESSANDRIA | 7.653,02  | 90.016,23                                      | 128.649,67  | 7.653,02                              | 7.653,02                                    |
| B080             | BOSIO                    | PIEMONTE | ALESSANDRIA | 4.630,27  | 24.107,32                                      | 77.836,32   | 4.630,27                              | 4.630,27                                    |
| B109             | BOZZOLE                  | PIEMONTE | ALESSANDRIA | 1.082,95  | 7.438,80                                       | 18.204,78   | 1.082,95                              | 1.082,95                                    |
| B179             | BRIGNANO-FRASCATA        | PIEMONTE | ALESSANDRIA | 1.732,18  | 21.831,10                                      | 29.118,43   | 1.732,18                              | 1.732,18                                    |
| B311             | CABELLA LIGURE           | PIEMONTE | ALESSANDRIA | 1.995,50  | 6.700,00                                       | 33.544,93   | 1.995,50                              | 1.995,50                                    |
| B453             | CAMAGNA MONFERRATO       | PIEMONTE | ALESSANDRIA | 1.564,47  | 20.559,89                                      | 26.299,32   | 1.564,47                              | 1.564,47                                    |
| B482             | CAMINO                   | PIEMONTE | ALESSANDRIA | 2.639,89  | 20.029,17                                      | 44.377,38   | 2.639,89                              | 2.639,89                                    |
| B629             | CANTALUPO LIGURE         | PIEMONTE | ALESSANDRIA | 1.723,93  | 0,00   | 28.979,83   | 1.723,93                              | 1.723,93                                    |
| B701             | CAPRIATA D'ORBA          | PIEMONTE | ALESSANDRIA | 6.367,73  | 39.007,00                                      | 107.043,65  | 6.367,73                              | 6.367,73                                    |
| B736             | CARBONARA SCRIVIA        | PIEMONTE | ALESSANDRIA | 3.206,11  | 0,00   | 53.895,69   | 3.206,11                              | 3.206,11                                    |
| B765             | CARENTINO                | PIEMONTE | ALESSANDRIA | 920,82  | 8.709,60                                       | 15.479,33   | 920,82                                | 0,00  |
| B769             | CAREZZANO                | PIEMONTE | ALESSANDRIA | 1.586,70  | 10.907,75                                      | 26.673,01   | 1.586,70                              | 1.586,70                                    |
| B818             | CARPENETO                | PIEMONTE | ALESSANDRIA | 3.071,27  | 279.360,77                                     | 51.628,99   | 3.071,27                              | 0,00  |
| B836             | CARREGA LIGURE           | PIEMONTE | ALESSANDRIA | 375,88  | 3.545,75                                       | 6.318,74  | 375,88                                | 0,00  |
| B840             | CARROSIO                 | PIEMONTE | ALESSANDRIA | 1.589,41  | 9.865,36                                       | 26.718,43   | 1.589,41                              | 1.589,41                                    |
| B847             | CARTOSIO                 | PIEMONTE | ALESSANDRIA | 2.668,13  | 54.211,81                                      | 44.852,04   | 2.668,13                              | 0,00  |
| B870             | CASAL CERMEGLI           | PIEMONTE | ALESSANDRIA | 4.312,11  | 51.613,14                                      | 72.487,88   | 4.312,11                              | 4.312,11                                    |
| B885             | CASALE MONFERRATO        | PIEMONTE | ALESSANDRIA | 187.164,53  | 1.616.806,91                                   | 3.146.295,75  | 187.164,53                            | 187.164,53                                  |
| B882             | CASALEGGIO BOIRO         | PIEMONTE | ALESSANDRIA | 1.229,78  | 15.901,50                                      | 20.673,08   | 1.229,78                              | 1.229,78                                    |
| B902             | CASALINOCETO             | PIEMONTE | ALESSANDRIA | 3.051,29  | 25.320,26                                      | 51.293,16   | 3.051,29                              | 3.051,29                                    |
| B941             | CASASCO                  | PIEMONTE | ALESSANDRIA | 492,22  | 3.544,50                                       | 8.274,40  | 492,22                                | 0,00  |
| M388             | CASSANO SPINOLA          | PIEMONTE | ALESSANDRIA | 6.903,25  | 35.169,00                                      | 116.045,93  | 6.903,25                              | 6.903,25                                    |
| C027             | CASSINE                  | PIEMONTE | ALESSANDRIA | 10.825,96   | 256.409,20                                     | 181.987,89  | 10.825,96                             | 10.825,96                                   |
| C030             | CASSINELLE               | PIEMONTE | ALESSANDRIA | 3.068,04  | 26.000,00                                      | 51.574,71   | 3.068,04                              | 3.068,04                                    |
| C137             | CASTELLANIA COPPI        | PIEMONTE | ALESSANDRIA | 295,05  | 3.846,00                                       | 4.959,94  | 295,05                                | 0,00  |
| C142             | CASTELLAR GUIDOBONO      | PIEMONTE | ALESSANDRIA | 1.205,89  | 13.018,01                                      | 20.271,42   | 1.205,89                              | 1.205,89                                    |
| C148             | CASTELLAZZO BORMIDA      | PIEMONTE | ALESSANDRIA | 17.433,89   | 188.500,17                                     | 293.069,27  | 17.433,89                             | 17.433,89                                   |
| C156             | CASTELLETTO D'ERRO       | PIEMONTE | ALESSANDRIA | 532,64  | 7.404,27                                       | 8.953,89  | 532,64                                | 0,00  |
| C158             | CASTELLETTO D'ORBA       | PIEMONTE | ALESSANDRIA | 7.332,67  | 99.549,78                                      | 123.264,50  | 7.332,67                              | 7.332,67                                    |
| C160             | CASTELLETTO MERLI        | PIEMONTE | ALESSANDRIA | 1.422,61  | 14.248,00                                      | 23.914,48   | 1.422,61                              | 1.422,61                                    |
| C162             | CASTELLETTO MONFERRATO   | PIEMONTE | ALESSANDRIA | 4.667,53  | 72.706,00                                      | 78.462,75   | 4.667,53                              | 4.667,53                                    |
| C229             | CASTELNUOVO BORMIDA      | PIEMONTE | ALESSANDRIA | 2.073,00  | 57.247,78                                      | 34.847,76   | 2.073,00                              | 0,00  |
| C243             | CASTELNUOVO SCRIVIA      | PIEMONTE | ALESSANDRIA | 21.514,20   | 246.906,64                                     | 361.660,52  | 21.514,20                             | 21.514,20                                   |
| C274             | CASTELSPINA              | PIEMONTE | ALESSANDRIA | 1.324,78  | 0,00   | 22.270,05   | 1.324,78                              | 1.324,78                                    |
| C387             | CAVATORE                 | PIEMONTE | ALESSANDRIA | 853,90  | 22.037,34                                      | 14.354,29   | 853,90                                | 0,00  |
| C432             | CELLA MONTE              | PIEMONTE | ALESSANDRIA | 1.401,88  | 16.150,91                                      | 23.565,99   | 1.401,88                              | 1.401,88                                    |
| C503             | CERSETO                  | PIEMONTE | ALESSANDRIA | 1.476,81  | 16.699,24                                      | 24.825,63   | 1.476,81                              | 1.476,81                                    |



| Codice catastale | Denominazione            | Regione  | Provincia   | Incremento dotazione F.S.C. 2022 di 254,923 mln, sviluppo servizi sociali; art. 1, comma 449, lettera d) quinquies, L. 232 del 2016 (A) | Spesa ai fini dei fabbisogni standard 2017 (B) | Fabbisogno standard monetario per la funzione sociale 2022 2024 (C) | Risorse aggiuntive effettive 2022 (D) | Risorse aggiuntive da rendicontare 2022 (E) |
|------------------|--------------------------|----------|-------------|---|--|---|---------------------------------------|---|
| 0507             | CERRETO GRUE             | PIEMONTE | ALESSANDRIA | 808,60  | 12.024,08                                      | 13.592,87   | 808,60                                | 0,00  |
| 0531             | CERRINA MONFERRATO       | PIEMONTE | ALESSANDRIA | 5.005,59  | 72.367,68                                      | 84.145,64   | 5.005,59                              | 5.005,59                                    |
| 0562             | CONIOLO                  | PIEMONTE | ALESSANDRIA | 1.096,81  | 15.775,50                                      | 18.437,78   | 1.096,81                              | 1.096,81                                    |
| 0577             | CONZANO                  | PIEMONTE | ALESSANDRIA | 2.791,29  | 55.720,33                                      | 46.922,49   | 2.791,29                              | 0,00  |
| 0102             | COSTA VESCOVATO          | PIEMONTE | ALESSANDRIA | 1.119,87  | 12.218,38                                      | 18.825,23   | 1.119,87                              | 1.119,87                                    |
| 0149             | CREMOLINO                | PIEMONTE | ALESSANDRIA | 3.721,87  | 62.259,86                                      | 62.565,85   | 3.721,87                              | 0,00  |
| 0272             | DERNICE                  | PIEMONTE | ALESSANDRIA | 618,59  | 19.519,58                                      | 10.398,64   | 618,59                                | 0,00  |
| 0277             | DERNICE                  | PIEMONTE | ALESSANDRIA | 710,85  | 0,00   | 11.949,66   | 710,85                                | 0,00  |
| 0447             | FABBRICA CURONE          | PIEMONTE | ALESSANDRIA | 2.465,26  | 45.767,11                                      | 41.441,74   | 2.465,26                              | 0,00  |
| 0528             | FELIZZANO                | PIEMONTE | ALESSANDRIA | 8.067,73  | 767.875,05                                     | 135.621,12  | 8.067,73                              | 0,00  |
| 0559             | FRACONALTO               | PIEMONTE | ALESSANDRIA | 1.034,01  | 11.879,83                                      | 17.382,03   | 1.034,01                              | 1.034,01                                    |
| 0759             | FRANCAVILLA BISIO        | PIEMONTE | ALESSANDRIA | 1.330,19  | 32.605,38                                      | 22.360,97   | 1.330,19                              | 0,00  |
| 0770             | FRASCARO                 | PIEMONTE | ALESSANDRIA | 1.287,76  | 15.950,58                                      | 21.647,61   | 1.287,76                              | 1.287,76                                    |
| 0777             | FRASSINELLO MONFERRATO   | PIEMONTE | ALESSANDRIA | 1.640,78  | 15.081,15                                      | 27.582,04   | 1.640,78                              | 1.640,78                                    |
| 0780             | FRASSINETO PO            | PIEMONTE | ALESSANDRIA | 4.607,79  | 51.305,46                                      | 77.458,48   | 4.607,79                              | 4.607,79                                    |
| 0797             | FRESINARA                | PIEMONTE | ALESSANDRIA | 1.835,34  | 5.177,44                                       | 30.852,62   | 1.835,34                              | 1.835,34                                    |
| 0813             | FRUGAROLO                | PIEMONTE | ALESSANDRIA | 6.495,45  | 77.241,76                                      | 109.190,58  | 6.495,45                              | 6.495,45                                    |
| 0814             | FUBINE MONFERRATO        | PIEMONTE | ALESSANDRIA | 5.760,79  | 175.672,86                                     | 96.840,71   | 5.760,79                              | 0,00  |
| 0835             | GABIANO                  | PIEMONTE | ALESSANDRIA | 4.216,37  | 1.363,23                                       | 70.878,56   | 4.216,37                              | 4.216,37                                    |
| 0890             | GAMALERO                 | PIEMONTE | ALESSANDRIA | 2.406,92  | 21.197,90                                      | 40.461,03   | 2.406,92                              | 2.406,92                                    |
| 0910             | GARBAGNA                 | PIEMONTE | ALESSANDRIA | 2.358,79  | 23.608,80                                      | 39.652,00   | 2.358,79                              | 2.358,79                                    |
| 0944             | GAVI                     | PIEMONTE | ALESSANDRIA | 17.446,14   | 113.521,52                                     | 293.275,13  | 17.446,14                             | 17.446,14                                   |
| 0915             | GIAROLE                  | PIEMONTE | ALESSANDRIA | 2.160,44  | 15.775,52                                      | 36.317,65   | 2.160,44                              | 2.160,44                                    |
| 0164             | GREMiasco                | PIEMONTE | ALESSANDRIA | 1.116,82  | 6.555,80                                       | 18.774,07   | 1.116,82                              | 1.116,82                                    |
| 0188             | GROGNARDO                | PIEMONTE | ALESSANDRIA | 916,03  | 17.068,08                                      | 15.398,73   | 916,03                                | 0,00  |
| 0191             | GRONONDA                 | PIEMONTE | ALESSANDRIA | 1.629,86  | 5.001,00                                       | 27.398,54   | 1.629,86                              | 1.629,86                                    |
| 0255             | GUAZZORA                 | PIEMONTE | ALESSANDRIA | 823,44  | 23.225,71                                      | 13.842,25   | 823,44                                | 0,00  |
| 0260             | ISOLA SANT'ANTONIO       | PIEMONTE | ALESSANDRIA | 2.270,50  | 18.573,38                                      | 38.167,79   | 2.270,50                              | 2.270,50                                    |
| 0543             | LERMA                    | PIEMONTE | ALESSANDRIA | 2.821,93  | 19.083,11                                      | 47.437,59   | 2.821,93                              | 2.821,93                                    |
| 0420             | LU E CUCCARO MONFERRATO  | PIEMONTE | ALESSANDRIA | 5.215,33  | 70.299,98                                      | 87.671,26   | 5.215,33                              | 5.215,33                                    |
| 0870             | MALVICINO                | PIEMONTE | ALESSANDRIA | 285,21  | 5.579,27                                       | 4.794,51  | 285,21                                | 0,00  |
| 0205             | MASIO                    | PIEMONTE | ALESSANDRIA | 4.657,89  | 36.235,00                                      | 78.300,66   | 4.657,89                              | 4.657,89                                    |
| 0296             | MELAZZO                  | PIEMONTE | ALESSANDRIA | 4.485,76  | 99.098,89                                      | 75.407,13   | 4.485,76                              | 0,00  |
| 0731             | MERANA                   | PIEMONTE | ALESSANDRIA | 551,35  | 12.595,40                                      | 9.268,43  | 551,35                                | 0,00  |
| 0732             | MIRABELLO MONFERRATO     | PIEMONTE | ALESSANDRIA | 4.801,01  | 409.956,04                                     | 80.706,57   | 4.801,01                              | 0,00  |
| 0781             | MOLARE                   | PIEMONTE | ALESSANDRIA | 7.588,52  | 0,00   | 127.565,44  | 7.588,52                              | 7.588,52                                    |
| 0793             | MOLINO DEI TORTI         | PIEMONTE | ALESSANDRIA | 2.089,69  | 30.633,68                                      | 35.128,34   | 2.089,69                              | 2.089,69                                    |
| 0733             | MOMBELLO MONFERRATO      | PIEMONTE | ALESSANDRIA | 3.329,45  | 16.235,45                                      | 55.969,07   | 3.329,45                              | 3.329,45                                    |
| 0730             | MOMPERONE                | PIEMONTE | ALESSANDRIA | 728,98  | 8.000,00                                       | 12.254,38   | 728,98                                | 0,00  |
| 0737             | MONCESTINO               | PIEMONTE | ALESSANDRIA | 662,94  | 3.294,00                                       | 11.144,27   | 662,94                                | 0,00  |
| 0765             | MONGIARDINO LIGURE       | PIEMONTE | ALESSANDRIA | 599,23  | 0,00   | 10.073,30   | 599,23                                | 0,00  |
| 0774             | MONLEALE                 | PIEMONTE | ALESSANDRIA | 1.914,85  | 20.278,46                                      | 32.189,26   | 1.914,85                              | 1.914,85                                    |
| 0787             | MONTACUTO                | PIEMONTE | ALESSANDRIA | 990,21  | 11.109,25                                      | 16.645,78   | 990,21                                | 0,00  |
| 0703             | MONTALDO                 | PIEMONTE | ALESSANDRIA | 1.034,20  | 21.431,18                                      | 17.385,20   | 1.034,20                              | 0,00  |
| 0704             | MONTALDO BORMIDA         | PIEMONTE | ALESSANDRIA | 2.129,40  | 0,00   | 35.795,83   | 2.129,40                              | 2.129,40                                    |
| 0755             | MONTECASTELLO            | PIEMONTE | ALESSANDRIA | 883,98  | 14.290,00                                      | 14.860,06   | 883,98                                | 0,00  |
| 0769             | MONTECHARO D'ACQUI       | PIEMONTE | ALESSANDRIA | 1.886,77  | 36.645,43                                      | 31.717,22   | 1.886,77                              | 0,00  |
| 0758             | MONTEGIOCO               | PIEMONTE | ALESSANDRIA | 972,48  | 9.720,13                                       | 16.347,63   | 972,48                                | 0,00  |
| 0762             | MONTEMARZINO             | PIEMONTE | ALESSANDRIA | 1.070,39  | 9.540,03                                       | 17.993,52   | 1.070,39                              | 1.070,39                                    |
| 0707             | MORANO SUL PO            | PIEMONTE | ALESSANDRIA | 5.031,97  | 34.610,12                                      | 84.589,05   | 5.031,97                              | 5.031,97                                    |
| 0713             | MORBELLO                 | PIEMONTE | ALESSANDRIA | 1.532,49  | 20.605,30                                      | 25.761,67   | 1.532,49                              | 1.532,49                                    |
| 0737             | MORNESE                  | PIEMONTE | ALESSANDRIA | 2.522,31  | 29.827,68                                      | 42.400,90   | 2.522,31                              | 2.522,31                                    |
| 0751             | MORSASCO                 | PIEMONTE | ALESSANDRIA | 1.880,26  | 51.633,16                                      | 31.607,79   | 1.880,26                              | 0,00  |
| 0814             | MURSENGO                 | PIEMONTE | ALESSANDRIA | 5.216,06  | 101.841,29                                     | 87.683,60   | 5.216,06                              | 0,00  |
| 0965             | NOVI LIGURE              | PIEMONTE | ALESSANDRIA | 157.326,24  | 1.693.210,98                                   | 2.644.704,59  | 157.326,24                            | 157.326,24                                  |
| 0995             | OCCHIANO                 | PIEMONTE | ALESSANDRIA | 4.492,25  | 90.900,22                                      | 75.516,13   | 4.492,25                              | 0,00  |
| 0997             | ODALENGO GRANDE          | PIEMONTE | ALESSANDRIA | 1.667,95  | 8.925,00                                       | 28.038,70   | 1.667,95                              | 1.667,95                                    |
| 0998             | ODALENGO PICCOLO         | PIEMONTE | ALESSANDRIA | 812,15  | 3.816,00                                       | 13.652,44   | 812,15                                | 0,00  |
| 0242             | OVOLA                    | PIEMONTE | ALESSANDRIA | 380,81  | 1.500,00                                       | 6.401,60  | 380,81                                | 0,00  |
| 0124             | ORSARA BORMIDA           | PIEMONTE | ALESSANDRIA | 1.196,25  | 28.730,22                                      | 20.109,27   | 1.196,25                              | 0,00  |
| 0193             | OTTIGLIO                 | PIEMONTE | ALESSANDRIA | 2.220,75  | 0,00   | 37.331,48   | 2.220,75                              | 2.220,75                                    |
| 0197             | OVADA                    | PIEMONTE | ALESSANDRIA | 51.011,24   | 629.486,86                                     | 857.515,30  | 51.011,24                             | 51.011,24                                   |
| 0199             | OVIGLIO                  | PIEMONTE | ALESSANDRIA | 4.412,76  | 33.179,64                                      | 74.179,89   | 4.412,76                              | 4.412,76                                    |
| 0204             | OZZANO MONFERRATO        | PIEMONTE | ALESSANDRIA | 5.145,20  | 35.305,13                                      | 86.492,54   | 5.145,20                              | 5.145,20                                    |
| 0215             | PADERNA                  | PIEMONTE | ALESSANDRIA | 671,66  | 7.133,15                                       | 11.290,87   | 671,66                                | 0,00  |
| 0334             | PARETO                   | PIEMONTE | ALESSANDRIA | 1.991,46  | 50.342,96                                      | 33.477,01   | 1.991,46                              | 0,00  |
| 0338             | PARODI LIGURE            | PIEMONTE | ALESSANDRIA | 2.514,18  | 384.109,10                                     | 42.264,18   | 2.514,18                              | 0,00  |
| 0367             | PASTURANA                | PIEMONTE | ALESSANDRIA | 3.795,33  | 34.675,96                                      | 63.800,71   | 3.795,33                              | 3.795,33                                    |
| 0397             | PECETTO DI VALENZA       | PIEMONTE | ALESSANDRIA | 3.927,94  | 44.550,17                                      | 66.029,87   | 3.927,94                              | 3.927,94                                    |
| 0619             | PIETRA MARAZZI           | PIEMONTE | ALESSANDRIA | 2.559,22  | 22.353,24                                      | 43.021,31   | 2.559,22                              | 2.559,22                                    |
| 0807             | POMARO MONFERRATO        | PIEMONTE | ALESSANDRIA | 1.144,80  | 22.440,17                                      | 19.244,49   | 1.144,80                              | 0,00  |
| 0839             | PONTECURONE              | PIEMONTE | ALESSANDRIA | 14.756,86   | 125.445,51                                     | 248.067,50  | 14.756,86                             | 14.756,86                                   |
| 0858             | PONTESTURA               | PIEMONTE | ALESSANDRIA | 5.352,06  | 55.707,39                                      | 89.969,77   | 5.352,06                              | 5.352,06                                    |
| 0861             | PONTI                    | PIEMONTE | ALESSANDRIA | 1.901,56  | 48.232,13                                      | 31.965,88   | 1.901,56                              | 0,00  |
| 0872             | PONZANO MONFERRATO       | PIEMONTE | ALESSANDRIA | 1.171,02  | 0,00   | 19.685,17   | 1.171,02                              | 1.171,02                                    |
| 0877             | PONZONE                  | PIEMONTE | ALESSANDRIA | 4.325,57  | 71.407,61                                      | 72.714,24   | 4.325,57                              | 1.306,63                                    |
| 0960             | POZZOL GROPPO            | PIEMONTE | ALESSANDRIA | 1.134,97  | 21.152,20                                      | 19.079,18   | 1.134,97                              | 0,00  |
| 0961             | POZZOLO FORMIGARO        | PIEMONTE | ALESSANDRIA | 16.936,85   | 187.705,47                                     | 284.713,94  | 16.936,85                             | 16.936,85                                   |
| 0987             | PRASCO                   | PIEMONTE | ALESSANDRIA | 1.470,98  | 41.655,51                                      | 24.727,67   | 1.470,98                              | 0,00  |
| 0201             | PREDOSA                  | PIEMONTE | ALESSANDRIA | 7.021,16  | 83.231,77                                      | 118.027,94  | 7.021,16                              | 7.021,16                                    |
| 0104             | QUARIGNETO               | PIEMONTE | ALESSANDRIA | 4.541,54  | 0,00   | 76.344,66   | 4.541,54                              | 4.541,54                                    |
| 0121             | QUATTORIO                | PIEMONTE | ALESSANDRIA | 5.486,43  | 94.993,00                                      | 92.228,64   | 5.486,43                              | 0,00  |
| 0172             | RICALDONE                | PIEMONTE | ALESSANDRIA | 2.053,76  | 50.565,24                                      | 34.524,35   | 2.053,76                              | 0,00  |
| 0134             | RIVALTA BORMIDA          | PIEMONTE | ALESSANDRIA | 5.475,56  | 1.095.267,56                                   | 92.045,97   | 5.475,56                              | 0,00  |
| 0143             | RIVARONE                 | PIEMONTE | ALESSANDRIA | 1.273,34  | 7.918,44                                       | 21.405,25   | 1.273,34                              | 1.273,34                                    |
| 0414             | ROCCA GRIMALDA           | PIEMONTE | ALESSANDRIA | 5.085,32  | 49.346,83                                      | 85.485,81   | 5.085,32                              | 5.085,32                                    |
| 0406             | ROCCAFORTE LIGURE        | PIEMONTE | ALESSANDRIA | 518,83  | 1.850,00                                       | 8.721,74  | 518,83                                | 0,00  |
| 0465             | ROCCETTA LIGURE          | PIEMONTE | ALESSANDRIA | 861,50  | 48.608,22                                      | 14.482,03   | 861,50                                | 0,00  |
| 0569             | ROSIGNANO MONFERRATO     | PIEMONTE | ALESSANDRIA | 5.576,58  | 42.175,17                                      | 93.744,07   | 5.576,58                              | 5.576,58                                    |
| 0677             | SALA MONFERRATO          | PIEMONTE | ALESSANDRIA | 1.236,06  | 13.346,33                                      | 20.778,54   | 1.236,06                              | 1.236,06                                    |
| 0694             | SALÈ                     | PIEMONTE | ALESSANDRIA | 16.214,38   | 285.905,13                                     | 272.568,94  | 16.214,38                             | 0,00  |
| 0810             | SAN CRISTOFORO           | PIEMONTE | ALESSANDRIA | 1.845,59  | 10.408,49                                      | 31.024,98   | 1.845,59                              | 1.845,59                                    |
| 0878             | SAN GIORGIO MONFERRATO   | PIEMONTE | ALESSANDRIA | 3.719,54  | 0,00   | 62.526,62   | 3.719,54                              | 3.719,54                                    |
| 0144             | SAN SALVATORE MONFERRATO | PIEMONTE | ALESSANDRIA | 16.681,93   | 291.669,00                                     | 280.428,55  | 16.681,93                             | 0,00  |
| 0150             | SAN SEBASTIANO CURONE    | PIEMONTE | ALESSANDRIA | 1.960,06  | 26.369,00                                      | 32.949,16   | 1.960,06                              | 1.960,06                                    |
| 0190             | SANT'AGATA FOSSILI       | PIEMONTE | ALESSANDRIA | 1.297,89  | 10.786,50                                      | 21.817,97   | 1.297,89                              | 1.297,89                                    |
| 0429             | SARDIGLIANO              | PIEMONTE | ALESSANDRIA | 1.385,51  | 20.384,42                                      | 23.290,82   | 1.385,51                              | 1.385,51                                    |
| 0432             | SAREZZANO                | PIEMONTE | ALESSANDRIA | 3.782,17  | 37.378,19                                      | 63.579,48   | 3.782,17                              | 3.782,17                                    |
| 0645             | SERRALUNGA DI CREA       | PIEMONTE | ALESSANDRIA | 1.904,89  | 8.801,57                                       | 32.021,79   | 1.904,89                              | 1.904,89                                    |



| Codice catastale | Denominazione          | Regione  | Provincia   | Incremento dotazione F.S.C. 2022 di 254,923 mln, sviluppo servizi sociali; art. 1, comma 449, lettera d) quinquies, L. 232 del 2016 (A) | Spesa ai fini dei fabbisogni standard 2017 (B) | Fabbisogno standard monetario per la funzione sociale 2022 2024 (C) | Risorse aggiuntive effettive 2022 (D) | Risorse aggiuntive da rendicontare 2022 (E) |
|------------------|------------------------|----------|-------------|---|--|---|---------------------------------------|---|
| 657              | SERRAVALLE SCRIVIA     | PIEMONTE | ALESSANDRIA | 24.377,43   | 206.322,51                                     | 409.792,36  | 24.377,43                             | 24.377,43                                   |
| 711              | SEZZADIO               | PIEMONTE | ALESSANDRIA | 4.504,62  | 34.988,00                                      | 75.724,07   | 4.504,62                              | 4.504,62                                    |
| 738              | SILVANO D'ORBA         | PIEMONTE | ALESSANDRIA | 6.932,87  | 169.282,05                                     | 116.543,71  | 6.932,87                              | 0,00  |
| 798              | SOLERO                 | PIEMONTE | ALESSANDRIA | 5.872,97  | 96.597,57                                      | 98.726,51   | 5.872,97                              | 2.128,94                                    |
| 808              | SOLONGHELLO            | PIEMONTE | ALESSANDRIA | 682,70  | 4.882,42                                       | 11.476,42   | 682,70                                | 0,00  |
| 901              | SPINONE MONFERRATO     | PIEMONTE | ALESSANDRIA | 4.052,92  | 78.739,41                                      | 68.130,87   | 4.052,92                              | 0,00  |
| 911              | SPINETO SCRIVIA        | PIEMONTE | ALESSANDRIA | 1.199,97  | 0,00   | 20.171,88   | 1.199,97                              | 1.199,97                                    |
| 941              | STAZZANO               | PIEMONTE | ALESSANDRIA | 8.293,87  | 62.370,93                                      | 139.422,67  | 8.293,87                              | 8.293,87                                    |
| 977              | STREVI                 | PIEMONTE | ALESSANDRIA | 6.660,73  | 135.569,34                                     | 111.969,06  | 6.660,73                              | 0,00  |
| 1027             | TAGLIOLO MONFERRATO    | PIEMONTE | ALESSANDRIA | 5.715,86  | 37.339,20                                      | 96.085,47   | 5.715,86                              | 5.715,86                                    |
| 1059             | TASSAROLO              | PIEMONTE | ALESSANDRIA | 1.821,13  | 14.255,32                                      | 30.613,82   | 1.821,13                              | 1.821,13                                    |
| 1139             | TERRUGGIA              | PIEMONTE | ALESSANDRIA | 2.297,88  | 0,00   | 38.628,15   | 2.297,88                              | 2.297,88                                    |
| L143             | TERZO                  | PIEMONTE | ALESSANDRIA | 2.453,01  | 43.012,95                                      | 41.235,85   | 2.453,01                              | 0,00  |
| L 65             | TICINETO               | PIEMONTE | ALESSANDRIA | 4.789,92  | 55.785,89                                      | 80.520,02   | 4.789,92                              | 4.789,92                                    |
| L 04             | TORTONA                | PIEMONTE | ALESSANDRIA | 149.613,86  | 2.583.383,00                                   | 2.515.056,89  | 149.613,86                            | 0,00  |
| L403             | TREVILLE               | PIEMONTE | ALESSANDRIA | 830,05  | 0,00   | 13.953,49   | 830,05                                | 0,00  |
| L432             | TRISOBBIO              | PIEMONTE | ALESSANDRIA | 2.165,26  | 28.295,71                                      | 36.398,65   | 2.165,26                              | 2.165,26                                    |
| L570             | VALENZA                | PIEMONTE | ALESSANDRIA | 83.230,99   | 1.544.022,69                                   | 1.399.139,59  | 83.230,99                             | 0,00  |
| L633             | VALMACCA               | PIEMONTE | ALESSANDRIA | 3.868,05  | 63.135,68                                      | 65.023,20   | 3.868,05                              | 1.887,52                                    |
| L881             | VIGNALE MONFERRATO     | PIEMONTE | ALESSANDRIA | 3.556,20  | 72.832,90                                      | 59.780,87   | 3.556,20                              | 0,00  |
| L887             | VIGNOLE BORBERA        | PIEMONTE | ALESSANDRIA | 7.801,83  | 37.583,00                                      | 131.151,18  | 7.801,83                              | 7.801,83                                    |
| L904             | VIGUZZOLO              | PIEMONTE | ALESSANDRIA | 11.929,25   | 86.244,04                                      | 200.534,51  | 11.929,25                             | 11.929,25                                   |
| L931             | VILLADEATI             | PIEMONTE | ALESSANDRIA | 1.657,69  | 9.096,38                                       | 27.866,31   | 1.657,69                              | 1.657,69                                    |
| L936             | VILLALVERNA            | PIEMONTE | ALESSANDRIA | 2.709,14  | 45.380,00                                      | 45.541,48   | 2.709,14                              | 0,00  |
| L970             | VILLAM ROGLIO          | PIEMONTE | ALESSANDRIA | 1.006,66  | 6.656,77                                       | 16.922,25   | 1.006,66                              | 1.006,66                                    |
| L972             | VILLANOVA MONFERRATO   | PIEMONTE | ALESSANDRIA | 6.280,38  | 99.829,37                                      | 105.575,16  | 6.280,38                              | 5.745,79                                    |
| M009             | VILLARDOMAGNANO        | PIEMONTE | ALESSANDRIA | 2.121,20  | 21.872,23                                      | 35.658,11   | 2.121,20                              | 2.121,20                                    |
| M077             | VISONE                 | PIEMONTE | ALESSANDRIA | 4.298,36  | 94.446,62                                      | 72.256,84   | 4.298,36                              | 0,00  |
| M120             | VOLPEDO                | PIEMONTE | ALESSANDRIA | 4.777,34  | 45.972,12                                      | 80.308,54   | 4.777,34                              | 4.777,34                                    |
| M121             | VOLPEGLINO             | PIEMONTE | ALESSANDRIA | 408,70  | 3.722,01                                       | 6.870,45  | 408,70                                | 0,00  |
| M123             | VOLTAGGIO              | PIEMONTE | ALESSANDRIA | 2.370,03  | 28.067,64                                      | 39.840,92   | 2.370,03                              | 2.370,03                                    |
| M072             | AGLIANO TERME          | PIEMONTE | ASTI        | 5.896,42  | 367.381,42                                     | 99.120,72   | 5.896,42                              | 0,00  |
| A173             | ALBUGIANO              | PIEMONTE | ASTI        | 1.754,87  | 14.210,47                                      | 29.499,88   | 1.754,87                              | 1.754,87                                    |
| A312             | ANTIGNANO              | PIEMONTE | ASTI        | 2.996,90  | 18.960,85                                      | 50.378,87   | 2.996,90                              | 2.996,90                                    |
| A352             | ARAMENGO               | PIEMONTE | ASTI        | 1.789,87  | 11.533,00                                      | 30.088,31   | 1.789,87                              | 1.789,87                                    |
| A479             | ASTI                   | PIEMONTE | ASTI        | 461.047,43  | 9.381.039,88                                   | 7.750.355,06  | 461.047,43                            | 0,00  |
| A527             | AZZANO D'ASTI          | PIEMONTE | ASTI        | 1.138,17  | 8.653,26                                       | 19.133,06   | 1.138,17                              | 1.138,17                                    |
| A588             | BALDICHERI D'ASTI      | PIEMONTE | ASTI        | 4.212,45  | 30.500,00                                      | 70.812,62   | 4.212,45                              | 4.212,45                                    |
| A770             | BELVEGLIO              | PIEMONTE | ASTI        | 985,21  | 5.450,00                                       | 16.561,72   | 985,21                                | 0,00  |
| A812             | BERZANO DI SAN PIETRO  | PIEMONTE | ASTI        | 1.236,99  | 14.908,13                                      | 20.794,20   | 1.236,99                              | 1.236,99                                    |
| B211             | BRUNO                  | PIEMONTE | ASTI        | 993,49  | 4.194,46                                       | 16.700,95   | 993,49                                | 0,00  |
| B236             | BUBBIO                 | PIEMONTE | ASTI        | 2.899,84  | 4.138,37                                       | 48.747,30   | 2.899,84                              | 2.899,84                                    |
| B306             | BUTTLIGLIERA D'ASTI    | PIEMONTE | ASTI        | 7.776,09  | 0,00   | 130.718,48  | 7.776,09                              | 7.776,09                                    |
| B376             | CALAMANDRANA           | PIEMONTE | ASTI        | 5.669,05  | 36.785,00                                      | 95.298,57   | 5.669,05                              | 5.669,05                                    |
| B418             | CALLIANO               | PIEMONTE | ASTI        | 4.489,90  | 60.362,99                                      | 75.476,73   | 4.489,90                              | 4.489,90                                    |
| B425             | CALOSSO                | PIEMONTE | ASTI        | 4.599,05  | 33.479,05                                      | 77.311,57   | 4.599,05                              | 4.599,05                                    |
| B469             | CAMERANO CASASCO       | PIEMONTE | ASTI        | 1.332,88  | 9.529,36                                       | 22.406,17   | 1.332,88                              | 1.332,88                                    |
| B594             | CANELLI                | PIEMONTE | ASTI        | 46.381,35   | 1.278.953,92                                   | 779.685,41  | 46.381,35                             | 0,00  |
| B633             | CANTARANA              | PIEMONTE | ASTI        | 2.916,21  | 19.095,00                                      | 49.022,48   | 2.916,21                              | 2.916,21                                    |
| B907             | CAPRIGLIO              | PIEMONTE | ASTI        | 925,46  | 5.736,00                                       | 15.557,28   | 925,46                                | 0,00  |
| B991             | CASORZO MONFERRATO     | PIEMONTE | ASTI        | 2.337,61  | 17.721,51                                      | 39.295,99   | 2.337,61                              | 2.337,61                                    |
| C022             | CASSINASC              | PIEMONTE | ASTI        | 2.115,22  | 12.653,09                                      | 35.557,46   | 2.115,22                              | 2.115,22                                    |
| C049             | CASTAGNOLE DELLE LANZE | PIEMONTE | ASTI        | 14.345,47   | 128.392,80                                     | 241.151,91  | 14.345,47                             | 14.345,47                                   |
| C047             | CASTAGNOLE MONFERRATO  | PIEMONTE | ASTI        | 3.962,11  | 26.576,43                                      | 66.604,32   | 3.962,11                              | 3.962,11                                    |
| C064             | CASTEL BOGLIONE        | PIEMONTE | ASTI        | 2.035,50  | 0,00   | 34.217,45   | 2.035,50                              | 2.035,50                                    |
| C253             | CASTEL ROCCHERO        | PIEMONTE | ASTI        | 1.175,49  | 5.881,00                                       | 19.760,34   | 1.175,49                              | 1.175,49                                    |
| C127             | CASTELL'ALFERO         | PIEMONTE | ASTI        | 9.064,71  | 78.711,29                                      | 152.380,76  | 9.064,71                              | 9.064,71                                    |
| C154             | CASTELLERO             | PIEMONTE | ASTI        | 799,96  | 5.871,00                                       | 13.447,63   | 799,96                                | 0,00  |
| C161             | CASTELLETO MOLINA      | PIEMONTE | ASTI        | 502,93  | 5.298,00                                       | 8.454,47  | 502,93                                | 0,00  |
| A300             | CASTELLO DI ANNONE     | PIEMONTE | ASTI        | 6.666,52  | 36.000,00                                      | 112.066,27  | 6.666,52                              | 6.666,52                                    |
| C226             | CASTELNUOVO BELBO      | PIEMONTE | ASTI        | 2.668,70  | 23.400,00                                      | 44.861,75   | 2.668,70                              | 2.668,70                                    |
| C230             | CASTELNUOVO CALCEA     | PIEMONTE | ASTI        | 2.553,68  | 27.774,27                                      | 42.928,24   | 2.553,68                              | 2.553,68                                    |
| C232             | CASTELNUOVO DON BOSCO  | PIEMONTE | ASTI        | 13.035,45   | 65.193,54                                      | 219.130,17  | 13.035,45                             | 13.035,45                                   |
| C438             | CELLARENGO             | PIEMONTE | ASTI        | 1.908,26  | 19.581,36                                      | 32.078,43   | 1.908,26                              | 1.908,26                                    |
| C440             | CELLE ENOMONDO         | PIEMONTE | ASTI        | 1.470,58  | 15.017,15                                      | 24.720,90   | 1.470,58                              | 1.470,58                                    |
| C528             | CERRETO D'ASTI         | PIEMONTE | ASTI        | 693,33  | 14.583,88                                      | 11.655,14   | 693,33                                | 0,00  |
| C533             | CERRO TANARO           | PIEMONTE | ASTI        | 1.766,03  | 21.962,06                                      | 29.687,58   | 1.766,03                              | 1.766,03                                    |
| C583             | CESSOLE                | PIEMONTE | ASTI        | 1.403,06  | 15.721,23                                      | 23.585,95   | 1.403,06                              | 1.403,06                                    |
| C658             | CHIUSANO D'ASTI        | PIEMONTE | ASTI        | 633,63  | 4.632,78                                       | 10.651,59   | 633,63                                | 0,00  |
| C701             | CINAGLIO               | PIEMONTE | ASTI        | 1.299,64  | 13.670,85                                      | 21.847,36   | 1.299,64                              | 1.299,64                                    |
| C739             | CISTERNA D'ASTI        | PIEMONTE | ASTI        | 4.146,86  | 31.414,87                                      | 69.710,10   | 4.146,86                              | 4.146,86                                    |
| C804             | COAZZOLO               | PIEMONTE | ASTI        | 753,88  | 0,00   | 12.672,89   | 753,88                                | 0,00  |
| C807             | COCCONATO              | PIEMONTE | ASTI        | 5.435,20  | 38.949,12                                      | 91.367,43   | 5.435,20                              | 5.435,20                                    |
| D046             | COISSONE               | PIEMONTE | ASTI        | 766,99  | 0,00   | 12.893,37   | 766,99                                | 0,00  |
| D050             | CORTANDONE             | PIEMONTE | ASTI        | 944,25  | 6.251,00                                       | 15.873,10   | 920,28                                | 0,00  |
| D051             | CORTANZE               | PIEMONTE | ASTI        | 918,30  | 36.284,95                                      | 15.436,86   | 918,30                                | 0,00  |
| D052             | CORTAZZONE             | PIEMONTE | ASTI        | 1.631,82  | 26.257,97                                      | 27.431,45   | 1.631,82                              | 1.173,48                                    |
| D072             | CORTIGLIONE            | PIEMONTE | ASTI        | 1.591,71  | 14.704,34                                      | 26.757,15   | 1.591,71                              | 1.591,71                                    |
| D101             | COSSOMBRATO            | PIEMONTE | ASTI        | 1.397,39  | 0,00   | 23.490,51   | 1.397,39                              | 1.397,39                                    |
| D119             | COSTIGLIONE D'ASTI     | PIEMONTE | ASTI        | 24.015,77   | 132.543,42                                     | 402.712,87  | 24.015,77                             | 24.015,77                                   |
| D207             | CLINICO                | PIEMONTE | ASTI        | 1.467,45  | 13.528,16                                      | 24.668,25   | 1.467,45                              | 1.467,45                                    |
| D288             | DUSINO SAN MICHELE     | PIEMONTE | ASTI        | 3.236,32  | 55.308,75                                      | 54.403,51   | 3.236,32                              | 0,00  |
| D554             | FERRERE                | PIEMONTE | ASTI        | 5.103,54  | 41.935,97                                      | 85.792,20   | 5.103,54                              | 5.103,54                                    |
| D678             | FONTANILE              | PIEMONTE | ASTI        | 1.934,21  | 15.208,00                                      | 32.514,70   | 1.934,21                              | 1.934,21                                    |
| D802             | FRINCO                 | PIEMONTE | ASTI        | 2.162,42  | 17.368,55                                      | 36.351,01   | 2.162,42                              | 2.162,42                                    |
| E134             | GRANA                  | PIEMONTE | ASTI        | 1.943,65  | 19.020,00                                      | 32.673,31   | 1.943,65                              | 1.943,65                                    |
| E159             | GRAZZANO BADOGGIO      | PIEMONTE | ASTI        | 1.942,05  | 19.735,91                                      | 32.646,56   | 1.942,05                              | 1.942,05                                    |
| E395             | INCISA SCAPACCINO      | PIEMONTE | ASTI        | 7.158,67  | 109.500,26                                     | 120.339,51  | 7.158,67                              | 7.158,67                                    |
| E338             | ISOLA D'ASTI           | PIEMONTE | ASTI        | 6.744,75  | 42.111,00                                      | 113.381,39  | 6.744,75                              | 6.744,75                                    |
| E633             | LOAZZOLO               | PIEMONTE | ASTI        | 1.140,46  | 7.025,45                                       | 19.171,48   | 1.140,46                              | 1.140,46                                    |
| E917             | MARANZANA              | PIEMONTE | ASTI        | 1.001,16  | 24.637,84                                      | 16.829,77   | 1.001,16                              | 0,00  |
| E944             | MARETTO                | PIEMONTE | ASTI        | 952,03  | 7.144,00                                       | 16.003,90   | 952,03                                | 0,00  |
| F254             | MASCA                  | PIEMONTE | ASTI        | 1.364,03  | 12.551,39                                      | 22.929,86   | 1.364,03                              | 1.364,03                                    |
| F308             | MOMBALDONE             | PIEMONTE | ASTI        | 809,95  | 10.255,47                                      | 13.615,45   | 809,95                                | 0,00  |
| F311             | MOMBARUZZO             | PIEMONTE | ASTI        | 4.361,78  | 0,00   | 73.322,99   | 4.361,78                              | 4.361,78                                    |
| F316             | MOMBERELLI             | PIEMONTE | ASTI        | 8.051,22  | 47.876,63                                      | 135.343,62  | 8.051,22                              | 8.051,22                                    |
| F323             | MONALE                 | PIEMONTE | ASTI        | 3.321,49  | 18.658,00                                      | 55.835,37   | 3.321,49                              | 3.321,49                                    |
| F325             | MONASTERO BORMIDA      | PIEMONTE | ASTI        | 3.457,07  | 17.442,00                                      | 58.114,39   | 3.457,07                              | 3.457,07                                    |
| F336             | MONCALVO               | PIEMONTE | ASTI        | 11.310,51   | 111.899,50                                     | 190.133,22  | 11.310,51                             | 11.310,51                                   |



| Codice catastale | Denominazione        | Regione  | Provincia | Incremento dotazione F.S.C. 2022 di 254,923 mln, sviluppo servizi sociali; art. 1, comma 449, lettera d quinquies, L. 232 del 2016 (A) | Spesa ai fini dei fabbisogni standard 2017 (B) | Fabbisogno standard monetario per la funzione sociale 2022 2024 (C) | Risorse aggiuntive effettive 2022 (D) | Risorse aggiuntive da rendicontare 2022 (E) |
|------------------|----------------------|----------|-----------|--|--|---|---------------------------------------|---|
| F343             | MONCUCCO TOR NESE    | PIEMONTE | ASTI      | 2.577,34   | 0,00   | 43.325,93   | 2.577,34                              | 2.577,34                                    |
| F361             | MONGARDINO           | PIEMONTE | ASTI      | 2.515,27   | 28.550,00                                      | 42.282,53   | 2.515,27                              | 2.515,27                                    |
| F386             | MONTABONE            | PIEMONTE | ASTI      | 1.069,86   | 6.558,69                                       | 17.984,73   | 1.069,86                              | 1.069,86                                    |
| F390             | MONTAFIA             | PIEMONTE | ASTI      | 2.871,88   | 30.772,18                                      | 48.277,23   | 2.871,88                              | 2.871,88                                    |
| F409             | MONTALDO SCARAMPI    | PIEMONTE | ASTI      | 2.081,15   | 21.663,19                                      | 34.984,77   | 2.081,15                              | 2.081,15                                    |
| F468             | MONTECHARO D'ASTI    | PIEMONTE | ASTI      | 5.070,99   | 49.062,10                                      | 85.244,98   | 5.070,99                              | 5.070,99                                    |
| F527             | MONTEGROSSO D'ASTI   | PIEMONTE | ASTI      | 8.205,86   | 62.695,60                                      | 137.943,16  | 8.205,86                              | 8.205,86                                    |
| F556             | MONTMAGNO            | PIEMONTE | ASTI      | 4.318,03   | 32.038,00                                      | 72.587,54   | 4.318,03                              | 4.318,03                                    |
| M302             | MONTIGLIO MONFERRATO | PIEMONTE | ASTI      | 5.731,00   | 64.746,00                                      | 96.339,93   | 5.731,00                              | 5.731,00                                    |
| F709             | MORANSENO            | PIEMONTE | ASTI      | 643,02   | 3.686,00                                       | 10.809,36   | 643,02                                | 0,00  |
| F902             | NIZZA MONFERRATO     | PIEMONTE | ASTI      | 45.658,23  | 456.161,28                                     | 767.529,49  | 45.658,23                             | 45.658,23                                   |
| G048             | OLMO GENTILE         | PIEMONTE | ASTI      | 299,18   | 1.336,50                                       | 5.029,26  | 299,18                                | 0,00  |
| G358             | PASSERANO MARMORITO  | PIEMONTE | ASTI      | 1.292,41   | 11.821,79                                      | 21.725,81   | 1.292,41                              | 1.292,41                                    |
| G430             | PENANGO              | PIEMONTE | ASTI      | 1.335,05   | 16.509,57                                      | 22.442,59   | 1.335,05                              | 1.335,05                                    |
| G593             | PIEA                 | PIEMONTE | ASTI      | 1.928,76   | 16.386,50                                      | 32.423,03   | 1.928,76                              | 1.928,76                                    |
| G676             | PINO D'ASTI          | PIEMONTE | ASTI      | 683,94   | 9.684,65                                       | 11.497,27   | 683,94                                | 0,00  |
| G692             | PIOVA MASSAIA        | PIEMONTE | ASTI      | 1.965,09   | 0,00   | 33.033,73   | 1.965,09                              | 1.965,09                                    |
| G894             | PORTACONARO          | PIEMONTE | ASTI      | 6.399,06   | 705.857,70                                     | 107.570,29  | 6.399,06                              | 0,00  |
| H102             | QUARANTI             | PIEMONTE | ASTI      | 589,88   | 5.162,11                                       | 9.916,08  | 589,88                                | 0,00  |
| H219             | REFRANCORE           | PIEMONTE | ASTI      | 5.699,67   | 765.446,49                                     | 95.813,33   | 5.699,67                              | 0,00  |
| H250             | REVIGLIASCO D'ASTI   | PIEMONTE | ASTI      | 2.397,51   | 30.753,88                                      | 40.302,87   | 2.397,51                              | 2.397,51                                    |
| H366             | ROATTO               | PIEMONTE | ASTI      | 1.115,14   | 7.600,00                                       | 18.745,91   | 1.115,14                              | 1.115,14                                    |
| H376             | ROBELLA              | PIEMONTE | ASTI      | 1.548,44   | 9.025,00                                       | 26.029,75   | 1.548,44                              | 1.548,44                                    |
| H392             | ROCCA D'ARAZZO       | PIEMONTE | ASTI      | 2.747,18   | 0,00   | 46.180,93   | 2.747,18                              | 2.747,18                                    |
| H451             | ROCCAVERANO          | PIEMONTE | ASTI      | 1.512,50   | 19.452,62                                      | 25.425,69   | 1.512,50                              | 1.512,50                                    |
| H466             | ROCCETTA PALAFAE     | PIEMONTE | ASTI      | 1.112,78   | 5.170,56                                       | 18.706,20   | 1.112,78                              | 1.112,78                                    |
| H468             | ROCCETTA TANARO      | PIEMONTE | ASTI      | 5.403,62   | 45.301,93                                      | 90.836,65   | 5.403,62                              | 5.403,62                                    |
| H811             | SAN DAMIANO D'ASTI   | PIEMONTE | ASTI      | 31.377,64  | 294.773,47                                     | 527.468,21  | 31.377,64                             | 31.377,64                                   |
| H899             | SAN GIORGIO SCARAMPI | PIEMONTE | ASTI      | 390,65   | 2.733,88                                       | 6.566,97  | 390,65                                | 0,00  |
| H987             | SAN MARTINO ALFERI   | PIEMONTE | ASTI      | 1.938,44   | 17.688,14                                      | 32.585,73   | 1.938,44                              | 1.938,44                                    |
| I017             | SAN MARZANO OLIVETO  | PIEMONTE | ASTI      | 3.429,35   | 20.608,55                                      | 57.648,53   | 3.429,35                              | 3.429,35                                    |
| I076             | SAN PAOLO SABBOTTA   | PIEMONTE | ASTI      | 3.756,13   | 23.845,00                                      | 63.141,71   | 3.756,13                              | 3.756,13                                    |
| I555             | SCURZOLENGO          | PIEMONTE | ASTI      | 1.635,01   | 11.095,00                                      | 27.485,03   | 1.635,01                              | 1.635,01                                    |
| I637             | SEROLE               | PIEMONTE | ASTI      | 424,19   | 9.765,25                                       | 17.180,81   | 424,19                                | 0,00  |
| I678             | SESSAME              | PIEMONTE | ASTI      | 867,96   | 0,00   | 14.590,72   | 867,96                                | 0,00  |
| I688             | SETTIME              | PIEMONTE | ASTI      | 1.723,15   | 16.342,48                                      | 28.966,78   | 1.723,15                              | 1.723,15                                    |
| I781             | SOGLIO               | PIEMONTE | ASTI      | 497,38   | 5.146,60                                       | 8.361,09  | 497,38                                | 0,00  |
| L 68             | TIGLIOLE             | PIEMONTE | ASTI      | 5.423,92   | 74.082,33                                      | 91.177,85   | 5.423,92                              | 5.423,92                                    |
| L203             | TONCO                | PIEMONTE | ASTI      | 2.566,09   | 13.815,40                                      | 43.136,80   | 2.566,09                              | 2.566,09                                    |
| L204             | TONENGO              | PIEMONTE | ASTI      | 918,33   | 6.109,12                                       | 15.437,35   | 918,33                                | 0,00  |
| L531             | VAGLIO SERRA         | PIEMONTE | ASTI      | 701,39   | 0,00   | 11.790,64   | 701,39                                | 0,00  |
| L574             | VALFENERA            | PIEMONTE | ASTI      | 7.664,93   | 91.948,73                                      | 128.849,87  | 7.664,93                              | 7.664,93                                    |
| L807             | VESIME               | PIEMONTE | ASTI      | 2.329,71   | 24.087,38                                      | 39.163,11   | 2.329,71                              | 2.329,71                                    |
| L829             | VIALE                | PIEMONTE | ASTI      | 829,68   | 9.946,77                                       | 13.947,22   | 829,68                                | 0,00  |
| L834             | VIARIGI              | PIEMONTE | ASTI      | 2.766,17   | 25.179,19                                      | 46.500,27   | 2.766,17                              | 2.766,17                                    |
| L879             | VIGLIANO D'ASTI      | PIEMONTE | ASTI      | 2.485,11   | 14.414,00                                      | 41.775,56   | 2.485,11                              | 2.485,11                                    |
| M019             | VILLA SAN SECONDO    | PIEMONTE | ASTI      | 1.170,93   | 10.700,00                                      | 19.683,73   | 1.170,93                              | 1.170,93                                    |
| L945             | VILAFRANCA D'ASTI    | PIEMONTE | ASTI      | 11.752,02  | 0,00   | 197.555,14  | 11.752,02                             | 11.752,02                                   |
| L984             | VILLANOVA D'ASTI     | PIEMONTE | ASTI      | 20.453,42  | 149.248,75                                     | 343.828,48  | 20.453,42                             | 20.453,42                                   |
| M058             | VINCHIO              | PIEMONTE | ASTI      | 1.902,99   | 12.571,55                                      | 31.989,79   | 1.902,99                              | 1.902,99                                    |
| A107             | ALLOCHE              | PIEMONTE | BIELLA    | 889,89   | 43.230,67                                      | 14.959,42   | 889,89                                | 0,00  |
| A280             | ANDORNO MICCA        | PIEMONTE | BIELLA    | 12.657,95  | 211.934,60                                     | 212.784,26  | 12.657,95                             | 0,00  |
| A784             | BENNA                | PIEMONTE | BIELLA    | 3.654,32   | 67.728,22                                      | 61.430,26   | 3.654,32                              | 0,00  |
| A859             | BIELLA               | PIEMONTE | BIELLA    | 247.125,92   | 4.604.298,97                                   | 4.154.265,83  | 247.125,92                            | 0,00  |
| A876             | BIOGLIO              | PIEMONTE | BIELLA    | 2.992,75   | 0,00   | 50.309,08   | 2.992,75                              | 2.992,75                                    |
| B058             | BORRIANA             | PIEMONTE | BIELLA    | 2.401,97   | 56.748,21                                      | 40.377,81   | 2.401,97                              | 0,00  |
| B229             | BRUSNENGO            | PIEMONTE | BIELLA    | 7.153,39   | 80.390,85                                      | 120.250,83  | 7.153,39                              | 7.153,39                                    |
| B417             | CALLABIANA           | PIEMONTE | BIELLA    | 398,99   | 0,00   | 6.707,21  | 398,99                                | 0,00  |
| B457             | CAMANDONIA           | PIEMONTE | BIELLA    | 1.168,39   | 14.915,26                                      | 19.640,98   | 1.168,39                              | 1.168,39                                    |
| B465             | CAMBURZANO           | PIEMONTE | BIELLA    | 4.015,65   | 70.054,54                                      | 67.504,31   | 4.015,65                              | 0,00  |
| M373             | CAMPGLIA CERVO       | PIEMONTE | BIELLA    | 1.646,31   | 22.810,85                                      | 27.675,00   | 1.646,31                              | 1.646,31                                    |
| B586             | CANDELO              | PIEMONTE | BIELLA    | 27.734,30  | 552.486,02                                     | 466.222,50  | 27.734,30                             | 0,00  |
| B708             | CAPRILE              | PIEMONTE | BIELLA    | 601,44   | 19.563,90                                      | 10.110,45   | 601,44                                | 0,00  |
| B933             | CASAPINTA            | PIEMONTE | BIELLA    | 1.228,02   | 16.300,00                                      | 20.643,38   | 1.228,02                              | 1.228,02                                    |
| C155             | CASTELLETTO CERVO    | PIEMONTE | BIELLA    | 2.110,99   | 34.957,24                                      | 35.486,35   | 2.110,99                              | 0,00  |
| C363             | CAVAGLIA             | PIEMONTE | BIELLA    | 13.663,48  | 33.413,36                                      | 229.687,46  | 13.663,48                             | 13.663,48                                   |
| C532             | CERRIONE             | PIEMONTE | BIELLA    | 8.368,28   | 210.386,28                                     | 140.673,40  | 8.368,28                              | 0,00  |
| C819             | COGGIOLA             | PIEMONTE | BIELLA    | 7.221,88   | 192.877,86                                     | 121.402,07  | 7.221,88                              | 0,00  |
| D094             | COSSATO              | PIEMONTE | BIELLA    | 63.809,45  | 935.607,98                                     | 1.072.657,23  | 63.809,45                             | 63.809,45                                   |
| D165             | CREVA CUORE          | PIEMONTE | BIELLA    | 5.632,56   | 136.202,36                                     | 94.685,08   | 5.632,56                              | 0,00  |
| D219             | CURINO               | PIEMONTE | BIELLA    | 1.458,71   | 23.528,29                                      | 24.521,39   | 1.458,71                              | 0,00  |
| D339             | DONATO               | PIEMONTE | BIELLA    | 2.230,13   | 41.875,56                                      | 37.489,27   | 2.230,13                              | 0,00  |
| D350             | DORZANO              | PIEMONTE | BIELLA    | 1.456,41   | 27.774,58                                      | 24.482,80   | 1.456,41                              | 0,00  |
| D848             | GAGLIANICO           | PIEMONTE | BIELLA    | 13.383,87  | 358.540,96                                     | 224.987,07  | 13.383,87                             | 0,00  |
| D024             | GIFFLENGA            | PIEMONTE | BIELLA    | 284,91   | 3.346,98                                       | 4.789,42  | 284,91                                | 0,00  |
| E130             | GRAGLIA              | PIEMONTE | BIELLA    | 5.643,97   | 70.420,03                                      | 94.876,89   | 5.643,97                              | 5.643,97                                    |
| M371             | LESSONA              | PIEMONTE | BIELLA    | 9.608,86   | 173.851,09                                     | 161.528,00  | 9.608,86                              | 0,00  |
| E821             | MAGNANO              | PIEMONTE | BIELLA    | 1.191,56   | 27.212,64                                      | 20.030,49   | 1.191,56                              | 0,00  |
| E037             | MASSAZZA             | PIEMONTE | BIELLA    | 1.538,51   | 38.499,41                                      | 25.862,83   | 1.538,51                              | 0,00  |
| D042             | MASSERANO            | PIEMONTE | BIELLA    | 7.421,91   | 104.355,62                                     | 124.764,65  | 7.421,91                              | 7.421,91                                    |
| E167             | MEZZANA MORTIGLIENGO | PIEMONTE | BIELLA    | 1.866,42   | 24.334,51                                      | 31.375,17   | 1.866,42                              | 1.866,42                                    |
| I189             | MIAGLIANO            | PIEMONTE | BIELLA    | 1.595,46   | 46.098,00                                      | 26.820,18   | 1.595,46                              | 0,00  |
| F369             | MONGRANDO            | PIEMONTE | BIELLA    | 14.080,60  | 300.810,98                                     | 236.699,34  | 14.080,60                             | 0,00  |
| F776             | MOTTALCATA           | PIEMONTE | BIELLA    | 4.295,19   | 56.359,33                                      | 72.203,55   | 4.295,19                              | 4.295,19                                    |
| F833             | MUZZANO              | PIEMONTE | BIELLA    | 1.767,01   | 27.508,53                                      | 29.704,07   | 1.767,01                              | 1.767,01                                    |
| F878             | NETRO                | PIEMONTE | BIELLA    | 3.249,06   | 51.218,45                                      | 54.617,69   | 3.249,06                              | 3.249,06                                    |
| F992             | OCCHIEPPO INFERIORE  | PIEMONTE | BIELLA    | 13.788,69  | 247.804,66                                     | 231.792,27  | 13.788,69                             | 0,00  |
| F993             | OCCHIEPPO SUPERIORE  | PIEMONTE | BIELLA    | 9.320,24   | 174.156,14                                     | 156.676,26  | 9.320,24                              | 0,00  |
| G521             | PETTINENGO           | PIEMONTE | BIELLA    | 5.656,98   | 86.597,61                                      | 95.095,61   | 5.656,98                              | 5.656,98                                    |
| G577             | PIATTO               | PIEMONTE | BIELLA    | 1.442,18   | 0,00   | 24.243,55   | 1.358,19                              | 1.358,19                                    |
| G594             | PIEDICAVALLI         | PIEMONTE | BIELLA    | 589,97   | 47.832,00                                      | 9.917,54  | 589,97                                | 0,00  |
| F798             | POLLONE              | PIEMONTE | BIELLA    | 7.346,37   | 134.062,10                                     | 123.494,79  | 7.346,37                              | 0,00  |
| G820             | PONDERANO            | PIEMONTE | BIELLA    | 13.211,84  | 278.937,11                                     | 222.095,30  | 13.211,84                             | 0,00  |
| G927             | PORTULA              | PIEMONTE | BIELLA    | 4.679,62   | 116.446,18                                     | 78.665,94   | 4.679,62                              | 0,00  |
| G980             | PRALUNGO             | PIEMONTE | BIELLA    | 8.502,04   | 194.385,87                                     | 142.922,01  | 8.502,04                              | 0,00  |
| G974             | PRAY                 | PIEMONTE | BIELLA    | 7.803,16   | 251.521,43                                     | 131.173,60  | 7.803,16                              | 0,00  |
| M414             | QUAREGNA CERRETO     | PIEMONTE | BIELLA    | 6.265,58   | 74.918,26                                      | 105.326,42  | 6.265,58                              | 6.265,58                                    |
| H538             | RONCO BIELLESE       | PIEMONTE | BIELLA    | 5.190,56   | 122.622,49                                     | 87.255,04   | 5.190,56                              | 0,00  |
| H553             | ROPPOLO              | PIEMONTE | BIELLA    | 2.744,15   | 43.964,36                                      | 46.130,07   | 2.744,15                              | 2.165,71                                    |



| Codice catastale | Denominazione         | Regione  | Provincia | Incremento dotazione F.S.C. 2022 di 254,923 mln, sviluppo servizi sociali; art. 1, comma 449, lettera d) quinquies, L. 232 del 2016 (A) | Spesa ai fini dei fabbisogni standard 2017 (B) | Fabbisogno standard monetario per la funzione sociale 2022-2024 (C) | Risorse aggiuntive effettive 2022 (D) | Risorse aggiuntive da rendicontare 2022 (E) |
|------------------|-----------------------|----------|-----------|---|--|---|---------------------------------------|---|
| H561             | ROSAZZA               | PIEMONTE | BIELLA    | 304,71  | 0,00   | 5.122,31  | 304,71                                | 0,00  |
| H562             | SAGLIANO MICCA        | PIEMONTE | BIELLA    | 5.668,79  | 108.281,78                                     | 95.294,20   | 5.668,79                              | 0,00  |
| H6R1             | SALA BIELLESE         | PIEMONTE | BIELLA    | 1.883,51  | 27.352,29                                      | 31.662,41   | 1.883,51                              | 1.883,51                                    |
| H726             | SALUSSOLA             | PIEMONTE | BIELLA    | 6.317,01  | 120.213,77                                     | 106.191,03  | 6.317,01                              | 0,00  |
| H821             | SANDIGLIANO           | PIEMONTE | BIELLA    | 8.491,81  | 216.778,35                                     | 142.750,11  | 8.491,81                              | 0,00  |
| H847             | SORDEVUOLO            | PIEMONTE | BIELLA    | 4.487,43  | 59.104,02                                      | 75.435,22   | 4.487,43                              | 4.487,43                                    |
| H888             | SOSTEGNO              | PIEMONTE | BIELLA    | 2.428,00  | 32.095,58                                      | 40.815,51   | 2.428,00                              | 2.428,00                                    |
| H980             | STRONIA               | PIEMONTE | BIELLA    | 4.142,08  | 48.462,90                                      | 69.629,77   | 4.142,08                              | 4.142,08                                    |
| L075             | TAVIGLIANO            | PIEMONTE | BIELLA    | 2.702,70  | 73.203,27                                      | 45.433,30   | 2.702,70                              | 0,00  |
| L116             | TERNENGO              | PIEMONTE | BIELLA    | 865,78  | 0,00   | 14.554,12   | 865,78                                | 0,00  |
| L193             | TOLLENGO              | PIEMONTE | BIELLA    | 8.651,20  | 173.131,64                                     | 145.429,42  | 8.651,20                              | 0,00  |
| L239             | TORRAZZO              | PIEMONTE | BIELLA    | 572,42  | 0,00   | 9.622,53  | 572,42                                | 0,00  |
| L556             | VALDENGO              | PIEMONTE | BIELLA    | 8.859,07  | 224.844,39                                     | 148.923,86  | 8.859,07                              | 0,00  |
| M417             | VALDIANA              | PIEMONTE | BIELLA    | 48.220,94   | 760.275,61                                     | 810.609,51  | 48.220,94                             | 48.220,94                                   |
| L586             | VALLANZENGO           | PIEMONTE | BIELLA    | 602,67  | 0,00   | 10.131,14   | 602,67                                | 0,00  |
| L620             | VALLE SAN NICOLA'     | PIEMONTE | BIELLA    | 3.337,26  | 38.606,96                                      | 56.100,37   | 3.337,26                              | 3.337,26                                    |
| L712             | VEGLIO                | PIEMONTE | BIELLA    | 1.665,89  | 0,00   | 28.004,11   | 1.665,89                              | 1.665,89                                    |
| H785             | VERRONE               | PIEMONTE | BIELLA    | 3.506,10  | 160.366,56                                     | 58.938,59   | 3.506,10                              | 0,00  |
| L880             | VIGLIANO BIELLESE     | PIEMONTE | BIELLA    | 31.348,78   | 373.091,57                                     | 526.983,06  | 31.348,78                             | 31.348,78                                   |
| L933             | VILLA DEL BOSCO       | PIEMONTE | BIELLA    | 1.088,63  | 15.140,03                                      | 18.300,22   | 1.088,63                              | 1.088,63                                    |
| L978             | VILLANOVA BIELLESE    | PIEMONTE | BIELLA    | 510,15  | 11.370,24                                      | 8.575,78  | 510,15                                | 0,00  |
| M098             | VIVERONE              | PIEMONTE | BIELLA    | 5.563,08  | 64.576,82                                      | 93.517,23   | 5.563,08                              | 5.563,08                                    |
| M179             | ZIMONE                | PIEMONTE | BIELLA    | 1.205,96  | 28.509,96                                      | 20.272,63   | 1.205,96                              | 0,00  |
| M196             | ZUBIENA               | PIEMONTE | BIELLA    | 3.975,21  | 54.611,00                                      | 66.824,50   | 3.975,21                              | 3.975,21                                    |
| M201             | ZUMAGLIA              | PIEMONTE | BIELLA    | 3.559,05  | 53.061,02                                      | 59.828,86   | 3.559,05                              | 3.559,05                                    |
| A016             | ACCEGLIO              | PIEMONTE | CUNEO     | 638,90  | 25.503,92                                      | 10.740,10   | 638,90                                | 0,00  |
| A113             | AISONE                | PIEMONTE | CUNEO     | 766,79  | 5.386,35                                       | 12.890,05   | 766,79                                | 0,00  |
| A124             | ALBA                  | PIEMONTE | CUNEO     | 173.249,45  | 2.362.682,64                                   | 2.912.378,72  | 173.249,45                            | 173.249,45                                  |
| A139             | ALBARETTO DELLA TORRE | PIEMONTE | CUNEO     | 771,25  | 13.179,82                                      | 12.964,88   | 771,25                                | 0,00  |
| A238             | ALTO                  | PIEMONTE | CUNEO     | 385,51  | 0,00   | 6.480,46  | 385,51                                | 0,00  |
| A394             | ARGENTERA             | PIEMONTE | CUNEO     | 246,08  | 3.707,59                                       | 4.136,75  | 246,08                                | 0,00  |
| A396             | ARGUELLO              | PIEMONTE | CUNEO     | 592,65  | 5.172,86                                       | 9.962,66  | 592,65                                | 0,00  |
| A555             | BAGNASCO              | PIEMONTE | CUNEO     | 4.086,11  | 21.109,35                                      | 68.688,76   | 4.086,11                              | 4.086,11                                    |
| A571             | BAGNOLO PIEMONTE      | PIEMONTE | CUNEO     | 23.571,93   | 262.278,66                                     | 396.251,71  | 23.571,93                             | 23.571,93                                   |
| A589             | BALDISSERO D'ALBA     | PIEMONTE | CUNEO     | 3.342,53  | 43.026,55                                      | 56.188,95   | 3.342,53                              | 3.342,53                                    |
| A629             | BARBARESCO            | PIEMONTE | CUNEO     | 1.923,06  | 13.706,85                                      | 32.327,18   | 1.923,06                              | 1.923,06                                    |
| A660             | BARGE                 | PIEMONTE | CUNEO     | 32.027,82   | 529.413,00                                     | 538.397,96  | 32.027,82                             | 8.984,96                                    |
| A671             | BAROLO                | PIEMONTE | CUNEO     | 2.281,90  | 31.712,11                                      | 38.359,45   | 2.281,90                              | 2.281,90                                    |
| A709             | BASTIA MONDOVI'       | PIEMONTE | CUNEO     | 2.308,20  | 22.406,60                                      | 38.801,66   | 2.308,20                              | 2.308,20                                    |
| A716             | BATTIFOLLO            | PIEMONTE | CUNEO     | 929,73  | 44.598,11                                      | 15.629,10   | 929,73                                | 0,00  |
| A735             | BEINETTE              | PIEMONTE | CUNEO     | 11.689,27   | 119.653,89                                     | 196.500,33  | 11.689,27                             | 11.689,27                                   |
| A750             | BELLINO               | PIEMONTE | CUNEO     | 435,34  | 7.127,72                                       | 7.318,25  | 435,34                                | 0,00  |
| A774             | BELVEDERE LANGHE      | PIEMONTE | CUNEO     | 1.182,90  | 9.417,41                                       | 19.884,95   | 1.182,90                              | 1.182,90                                    |
| A779             | BENE VAGIENNA         | PIEMONTE | CUNEO     | 12.902,40   | 149.928,29                                     | 216.893,47  | 12.902,40                             | 12.902,40                                   |
| A782             | BENEVELLO             | PIEMONTE | CUNEO     | 1.371,46  | 13.265,39                                      | 23.054,74   | 1.371,46                              | 1.371,46                                    |
| A798             | BERGOLO               | PIEMONTE | CUNEO     | 222,28  | 1.283,10                                       | 3.736,60  | 222,28                                | 0,00  |
| A805             | BERNEZZO              | PIEMONTE | CUNEO     | 13.238,04   | 354.034,84                                     | 222.535,65  | 13.238,04                             | 0,00  |
| A979             | BONVICINO             | PIEMONTE | CUNEO     | 334,98  | 3.024,79                                       | 5.631,17  | 334,98                                | 0,00  |
| B033             | BORGIO SAN DALMAZZO   | PIEMONTE | CUNEO     | 48.900,43   | 834.265,10                                     | 822.031,95  | 48.900,43                             | 0,00  |
| B018             | BORGOMALE             | PIEMONTE | CUNEO     | 1.074,83  | 13.155,32                                      | 18.068,21   | 1.074,83                              | 1.074,83                                    |
| B079             | BOSIA                 | PIEMONTE | CUNEO     | 621,27  | 8.708,77                                       | 10.443,79   | 621,27                                | 0,00  |
| B084             | BOSSOLASCO            | PIEMONTE | CUNEO     | 2.151,94  | 19.184,70                                      | 36.174,77   | 2.151,94                              | 2.151,94                                    |
| B101             | BOVES                 | PIEMONTE | CUNEO     | 36.922,37   | 422.690,13                                     | 620.676,87  | 36.922,37                             | 36.922,37                                   |
| B111             | BRA                   | PIEMONTE | CUNEO     | 142.620,86  | 2.690.749,39                                   | 2.397.502,33  | 142.620,86                            | 0,00  |
| B167             | BRIAGLIA              | PIEMONTE | CUNEO     | 851,25  | 16.666,73                                      | 14.311,42   | 851,25                                | 0,00  |
| B175             | BRIGA ALTA            | PIEMONTE | CUNEO     | 174,18  | 780,39   | 2.928,10  | 174,18                                | 0,00  |
| B200             | BRONDELLO             | PIEMONTE | CUNEO     | 896,14  | 10.000,05                                      | 15.064,41   | 896,14                                | 0,00  |
| B204             | BROSSASCO             | PIEMONTE | CUNEO     | 3.891,49  | 28.500,00                                      | 65.417,17   | 3.891,49                              | 3.891,49                                    |
| B285             | BUSCA                 | PIEMONTE | CUNEO     | 41.219,98   | 276.194,15                                     | 692.921,11  | 41.219,98                             | 41.219,98                                   |
| B467             | CAMERANA              | PIEMONTE | CUNEO     | 2.124,56  | 15.281,10                                      | 35.714,49   | 2.124,56                              | 2.124,56                                    |
| B573             | CANALE                | PIEMONTE | CUNEO     | 22.897,39   | 230.827,46                                     | 384.912,43  | 22.897,39                             | 22.897,39                                   |
| B621             | CANOSIO               | PIEMONTE | CUNEO     | 286,78  | 1.680,00                                       | 4.820,88  | 286,78                                | 0,00  |
| B692             | CAPRALUA              | PIEMONTE | CUNEO     | 388,01  | 0,00   | 6.522,61  | 388,01                                | 0,00  |
| B719             | CARAGLIO              | PIEMONTE | CUNEO     | 26.811,99   | 588.701,58                                     | 450.718,21  | 26.811,99                             | 0,00  |
| B720             | CARAMAGNA PIEMONTE    | PIEMONTE | CUNEO     | 10.324,63   | 161.661,99                                     | 173.560,36  | 10.324,63                             | 10.324,63                                   |
| B755             | CARDE                 | PIEMONTE | CUNEO     | 3.436,24  | 43.698,95                                      | 57.764,24   | 3.436,24                              | 3.436,24                                    |
| B841             | CARRU                 | PIEMONTE | CUNEO     | 16.683,33   | 161.817,52                                     | 280.452,05  | 16.683,33                             | 16.683,33                                   |
| B845             | CARTIGNANO            | PIEMONTE | CUNEO     | 561,65  | 5.636,46                                       | 9.441,46  | 561,65                                | 0,00  |
| B894             | CASALGRASSO           | PIEMONTE | CUNEO     | 4.607,07  | 25.107,64                                      | 77.446,25   | 4.607,07                              | 4.607,07                                    |
| C046             | CASTAGNITO            | PIEMONTE | CUNEO     | 6.099,08  | 58.390,64                                      | 102.527,44  | 6.099,08                              | 6.099,08                                    |
| C081             | CASTELDELFINO         | PIEMONTE | CUNEO     | 633,68  | 0,00   | 10.652,32   | 633,68                                | 0,00  |
| C165             | CASTELLETTO STURA     | PIEMONTE | CUNEO     | 4.217,69  | 57.165,98                                      | 70.900,75   | 4.217,69                              | 4.217,69                                    |
| C167             | CASTELLETTO UZZONE    | PIEMONTE | CUNEO     | 1.098,02  | 8.835,00                                       | 18.458,00   | 1.098,02                              | 1.098,02                                    |
| C173             | CASTELLINALE D'ALBA   | PIEMONTE | CUNEO     | 2.472,22  | 38.381,99                                      | 41.558,89   | 2.472,22                              | 2.472,22                                    |
| C176             | CASTELLINO TANARO     | PIEMONTE | CUNEO     | 938,04  | 36.004,87                                      | 15.768,76   | 938,04                                | 0,00  |
| C205             | CASTELMAGNO           | PIEMONTE | CUNEO     | 203,05  | 17.966,89                                      | 3.413,40  | 203,05                                | 0,00  |
| C214             | CASTELNUOVO DI CEVA   | PIEMONTE | CUNEO     | 348,88  | 26.919,74                                      | 5.864,86  | 348,88                                | 0,00  |
| C214             | CASTIGLIONE FALLETTO  | PIEMONTE | CUNEO     | 1.689,68  | 33.035,26                                      | 28.404,15   | 1.689,68                              | 0,00  |
| C217             | CASTIGLIONE TINELLA   | PIEMONTE | CUNEO     | 2.806,04  | 32.218,94                                      | 47.170,51   | 2.806,04                              | 2.806,04                                    |
| C233             | CASTINO               | PIEMONTE | CUNEO     | 1.626,85  | 14.535,00                                      | 27.347,94   | 1.626,85                              | 1.626,85                                    |
| C275             | CAVALLERLEONE         | PIEMONTE | CUNEO     | 1.871,35  | 23.281,57                                      | 31.457,98   | 1.871,35                              | 1.871,35                                    |
| C276             | CAVALLERMAGGIORE      | PIEMONTE | CUNEO     | 21.810,83   | 294.346,00                                     | 366.647,01  | 21.810,83                             | 21.810,83                                   |
| C441             | CELLE DI MACRA        | PIEMONTE | CUNEO     | 289,32  | 3.600,00                                       | 4.863,52  | 289,32                                | 0,00  |
| C466             | CENTALLO              | PIEMONTE | CUNEO     | 25.970,10   | 615.238,96                                     | 436.565,79  | 25.970,10                             | 0,00  |
| C504             | CERESOLE ALBA         | PIEMONTE | CUNEO     | 7.033,55  | 87.565,38                                      | 118.236,24  | 7.033,55                              | 7.033,55                                    |
| C530             | CERRETTO LANGHE       | PIEMONTE | CUNEO     | 1.435,71  | 18.087,89                                      | 24.134,68   | 1.435,71                              | 1.435,71                                    |
| C547             | CERVASCA              | PIEMONTE | CUNEO     | 18.873,48   | 479.433,03                                     | 317.269,18  | 18.873,48                             | 18.873,48                                   |
| C550             | CERVERE               | PIEMONTE | CUNEO     | 6.700,84  | 50.331,36                                      | 112.643,22  | 6.700,84                              | 6.700,84                                    |
| C589             | CEVA                  | PIEMONTE | CUNEO     | 24.405,11   | 732.380,34                                     | 410.257,65  | 24.405,11                             | 0,00  |
| C599             | CHERASCO              | PIEMONTE | CUNEO     | 35.041,05   | 386.241,59                                     | 589.051,25  | 35.041,05                             | 35.041,05                                   |
| C653             | CHIUSA DI PESO        | PIEMONTE | CUNEO     | 14.427,16   | 38.295,00                                      | 242.525,14  | 14.427,16                             | 14.427,16                                   |
| C681             | CIGLIE                | PIEMONTE | CUNEO     | 545,05  | 21.864,28                                      | 9.162,55  | 545,05                                | 0,00  |
| C738             | CISSONE               | PIEMONTE | CUNEO     | 274,21  | 3.810,07                                       | 4.609,55  | 274,21                                | 0,00  |
| C792             | CLAVESANA             | PIEMONTE | CUNEO     | 2.794,93  | 28.437,83                                      | 46.983,64   | 2.794,93                              | 2.794,93                                    |
| D022             | CORNELIANO D'ALBA     | PIEMONTE | CUNEO     | 7.080,88  | 100.176,15                                     | 119.031,94  | 7.080,88                              | 7.080,88                                    |
| D062             | CORTEMILIA            | PIEMONTE | CUNEO     | 9.295,20  | 87.294,62                                      | 156.255,28  | 9.295,20                              | 9.295,20                                    |
| D093             | COSSANO BELBO         | PIEMONTE | CUNEO     | 3.151,52  | 31.444,00                                      | 52.978,02   | 3.151,52                              | 3.151,52                                    |
| D120             | COSTIGLIONE SALUZZO   | PIEMONTE | CUNEO     | 12.117,03   | 116.335,30                                     | 203.691,15  | 12.117,03                             | 12.117,03                                   |
| D133             | CRAVANZANA            | PIEMONTE | CUNEO     | 1.279,10  | 11.304,27                                      | 21.502,03   | 1.279,10                              | 1.279,10                                    |



| Codice catastale | Denominazione             | Regione  | Provincia | Incremento dotazione F.S.C. 2022 di 254,923 mln, sviluppo servizi sociali; art. 1, comma 449, lettera d) quinquies, L. 232 del 2016 (A) | Spesa ai fini dei fabbisogni standard 2017 (B) | Fabbisogno standard monetario per la funzione sociale 2022 2024 (C) | Risorse aggiuntive effettive 2022 (D) | Risorse aggiuntive da rendicontare 2022 (E) |
|------------------|---------------------------|----------|-----------|---|--|---|---------------------------------------|---|
| 0172             | CRISSOLO                  | PIEMONTE | CUNEO     | 572,72  | 11.624,38                                      | 9.627,67  | 572,72                                | 0,00  |
| 0205             | CUNEO                     | PIEMONTE | CUNEO     | 304.286,03  | 12.445.277,39                                  | 5.115.145,69  | 304.286,03                            | 0,00  |
| 0271             | DEMONTÉ                   | PIEMONTE | CUNEO     | 7.531,48  | 530.801,41                                     | 126.606,67  | 7.531,48                              | 0,00  |
| 0291             | DIANO D'ALBA              | PIEMONTE | CUNEO     | 12.281,53   | 112.064,74                                     | 206.456,54  | 12.281,53                             | 12.281,53                                   |
| 0214             | DOGLIANI                  | PIEMONTE | CUNEO     | 18.837,11   | 240.216,48                                     | 316.657,80  | 18.837,11                             | 18.837,11                                   |
| 0372             | DRONERO                   | PIEMONTE | CUNEO     | 31.689,11   | 667.612,97                                     | 532.704,06  | 31.689,11                             | 0,00  |
| 0403             | ELVA                      | PIEMONTE | CUNEO     | 291,08  | 4.348,00                                       | 4.893,21  | 291,08                                | 0,00  |
| 0410             | ENTRACQUE                 | PIEMONTE | CUNEO     | 2.917,62  | 551.072,35                                     | 49.046,10   | 2.917,62                              | 0,00  |
| 0412             | ENVIE                     | PIEMONTE | CUNEO     | 6.433,60  | 61.181,01                                      | 108.150,82  | 6.433,60                              | 6.433,60                                    |
| 0499             | FARRIGLIANO               | PIEMONTE | CUNEO     | 6.321,65  | 751.496,10                                     | 106.268,97  | 6.321,65                              | 0,00  |
| 0511             | FAULE                     | PIEMONTE | CUNEO     | 1.131,19  | 22.973,66                                      | 19.015,69   | 1.131,19                              | 0,00  |
| 0523             | FEISOGGIO                 | PIEMONTE | CUNEO     | 1.234,98  | 6.668,64                                       | 20.760,36   | 1.234,98                              | 1.234,98                                    |
| 0742             | FOSSANO                   | PIEMONTE | CUNEO     | 116.559,46  | 1.184.138,20                                   | 1.959.401,86  | 116.559,46                            | 116.559,46                                  |
| 0751             | FRABOSA SOPRANA           | PIEMONTE | CUNEO     | 2.750,91  | 24.607,40                                      | 46.243,69   | 2.750,91                              | 2.750,91                                    |
| 0752             | FRABOSA SOTTANA           | PIEMONTE | CUNEO     | 6.183,71  | 83.086,40                                      | 103.950,19  | 6.183,71                              | 6.183,71                                    |
| 0782             | FRASSINO                  | PIEMONTE | CUNEO     | 898,89  | 42.158,00                                      | 15.110,58   | 898,89                                | 0,00  |
| 0856             | GAIOIA                    | PIEMONTE | CUNEO     | 1.480,81  | 14.341,20                                      | 24.892,83   | 1.480,81                              | 1.480,81                                    |
| 0884             | GAMBASCA                  | PIEMONTE | CUNEO     | 974,26  | 12.448,26                                      | 16.377,64   | 974,26                                | 0,00  |
| 0920             | GARESSIO                  | PIEMONTE | CUNEO     | 12.809,39   | 143.010,59                                     | 215.329,98  | 12.809,39                             | 12.809,39                                   |
| 0967             | GENOLA                    | PIEMONTE | CUNEO     | 7.599,11  | 132.147,86                                     | 127.743,44  | 7.599,11                              | 0,00  |
| E111             | GORIZEGNO                 | PIEMONTE | CUNEO     | 984,50  | 19.699,56                                      | 16.549,83   | 949,99                                | 0,00  |
| E115             | GOTTASECCA                | PIEMONTE | CUNEO     | 507,50  | 3.853,29                                       | 8.531,24  | 507,50                                | 0,00  |
| E118             | GOVDONE                   | PIEMONTE | CUNEO     | 7.086,83  | 64.103,00                                      | 119.131,94  | 7.086,83                              | 7.086,83                                    |
| E182             | GRINZANE CAVOUR           | PIEMONTE | CUNEO     | 6.670,04  | 69.698,22                                      | 112.125,47  | 6.670,04                              | 6.670,04                                    |
| E251             | GIURENE                   | PIEMONTE | CUNEO     | 11.945,53   | 115.069,62                                     | 200.808,26  | 11.945,53                             | 11.945,53                                   |
| E282             | IGLIANO                   | PIEMONTE | CUNEO     | 276,88  | 0,00   | 4.654,48  | 276,88                                | 0,00  |
| E327             | SASCA                     | PIEMONTE | CUNEO     | 266,50  | 2.203,20                                       | 4.479,93  | 266,50                                | 0,00  |
| E430             | LA MORRA                  | PIEMONTE | CUNEO     | 10.013,54   | 127.518,00                                     | 168.330,89  | 10.013,54                             | 10.013,54                                   |
| E466             | JAGNASCO                  | PIEMONTE | CUNEO     | 4.603,75  | 76.874,63                                      | 77.390,49   | 4.603,75                              | 0,00  |
| E540             | LEQUIO BERRIA             | PIEMONTE | CUNEO     | 1.698,56  | 14.466,17                                      | 28.553,21   | 1.698,56                              | 1.698,56                                    |
| E539             | LEQUIO TANARO             | PIEMONTE | CUNEO     | 2.211,29  | 31.177,54                                      | 37.172,54   | 2.211,29                              | 2.211,29                                    |
| E546             | LESEGNÒ                   | PIEMONTE | CUNEO     | 2.489,03  | 91.922,56                                      | 41.841,35   | 2.489,03                              | 0,00  |
| E564             | LEVICO                    | PIEMONTE | CUNEO     | 840,34  | 5.719,94                                       | 14.126,33   | 840,34                                | 0,00  |
| E597             | LIMONE PIEMONTE           | PIEMONTE | CUNEO     | 6.125,20  | 171.182,74                                     | 102.966,50  | 6.125,20                              | 0,00  |
| E615             | LISIO                     | PIEMONTE | CUNEO     | 634,77  | 17.629,08                                      | 10.670,62   | 634,77                                | 0,00  |
| E789             | MALCRA                    | PIEMONTE | CUNEO     | 222,09  | 6.078,00                                       | 3.733,44  | 222,09                                | 0,00  |
| E809             | MAGLIANO ALFIERI          | PIEMONTE | CUNEO     | 6.496,66  | 77.520,43                                      | 109.210,89  | 6.496,66                              | 6.496,66                                    |
| E808             | MAGLIANO ALPI             | PIEMONTE | CUNEO     | 7.088,96  | 19.026,00                                      | 119.167,61  | 7.088,96                              | 7.088,96                                    |
| E887             | MANGO                     | PIEMONTE | CUNEO     | 5.369,57  | 40.681,70                                      | 90.264,17   | 5.369,57                              | 5.369,57                                    |
| E884             | MANTA                     | PIEMONTE | CUNEO     | 12.635,23   | 255.755,88                                     | 212.402,35  | 12.635,23                             | 0,00  |
| E939             | MARENE                    | PIEMONTE | CUNEO     | 10.833,47   | 181.076,48                                     | 182.114,16  | 10.833,47                             | 1.037,68                                    |
| E945             | MARGARITA                 | PIEMONTE | CUNEO     | 4.896,44  | 72.581,91                                      | 82.310,64   | 4.896,44                              | 4.896,44                                    |
| E963             | MARMORA                   | PIEMONTE | CUNEO     | 263,46  | 8.202,00                                       | 4.428,84  | 263,46                                | 0,00  |
| E973             | MARSAGLIA                 | PIEMONTE | CUNEO     | 777,85  | 6.004,20                                       | 13.075,98   | 777,85                                | 0,00  |
| E988             | MARTINIANA PO             | PIEMONTE | CUNEO     | 2.500,50  | 25.521,83                                      | 42.034,16   | 2.500,50                              | 2.500,50                                    |
| F114             | MELLE                     | PIEMONTE | CUNEO     | 982,06  | 11.489,78                                      | 16.508,78   | 982,06                                | 0,00  |
| F279             | MIDIOLA                   | PIEMONTE | CUNEO     | 712,54  | 13.521,49                                      | 11.978,06   | 712,54                                | 0,00  |
| F309             | MOMBARCARO                | PIEMONTE | CUNEO     | 1.052,48  | 14.559,84                                      | 17.692,55   | 1.052,48                              | 1.052,48                                    |
| F312             | MOMBASIGLIO               | PIEMONTE | CUNEO     | 2.142,82  | 66.180,68                                      | 36.021,42   | 2.142,82                              | 0,00  |
| F326             | MONASTERO DI VASCO        | PIEMONTE | CUNEO     | 4.544,56  | 0,00   | 76.395,46   | 4.544,56                              | 4.544,56                                    |
| F329             | MONASTEROLO CASOTTO       | PIEMONTE | CUNEO     | 334,21  | 3.432,29                                       | 5.618,19  | 334,21                                | 0,00  |
| F330             | MONASTEROLO DI SAVIGLIANO | PIEMONTE | CUNEO     | 3.842,94  | 52.829,42                                      | 64.601,06   | 3.842,94                              | 3.842,94                                    |
| F338             | MONCHIERO                 | PIEMONTE | CUNEO     | 1.465,10  | 12.253,05                                      | 24.628,76   | 1.465,10                              | 1.465,10                                    |
| F351             | MONDOVI                   | PIEMONTE | CUNEO     | 122.327,44  | 1.094.795,02                                   | 2.056.363,42  | 122.327,44                            | 122.327,44                                  |
| F355             | MONESIGLIO                | PIEMONTE | CUNEO     | 2.545,05  | 16.844,53                                      | 42.783,11   | 2.545,05                              | 2.545,05                                    |
| F358             | MONFORTE D'ALBA           | PIEMONTE | CUNEO     | 7.422,88  | 90.442,43                                      | 124.781,07  | 7.422,88                              | 7.422,88                                    |
| F385             | MONTA                     | PIEMONTE | CUNEO     | 17.250,31   | 169.883,29                                     | 289.983,19  | 17.250,31                             | 17.250,31                                   |
| F405             | MONTALDO DI MONDOVI       | PIEMONTE | CUNEO     | 2.051,02  | 16.570,39                                      | 34.478,33   | 2.051,02                              | 2.051,02                                    |
| F408             | MONTALDO ROERO            | PIEMONTE | CUNEO     | 2.533,74  | 20.189,28                                      | 42.592,91   | 2.533,74                              | 2.533,74                                    |
| F424             | MONTANERA                 | PIEMONTE | CUNEO     | 2.053,00  | 15.297,09                                      | 34.511,52   | 2.053,00                              | 2.053,00                                    |
| F550             | MONTETUPO ALBESÉ          | PIEMONTE | CUNEO     | 1.383,09  | 24.261,53                                      | 23.250,26   | 1.383,09                              | 0,00  |
| F558             | MONTEMALE DI CUNEO        | PIEMONTE | CUNEO     | 591,55  | 4.900,00                                       | 9.944,13  | 591,55                                | 0,00  |
| F608             | MONTROSSO GRANA           | PIEMONTE | CUNEO     | 1.727,84  | 17.689,27                                      | 29.045,57   | 1.727,84                              | 1.727,84                                    |
| F654             | MONTEU ROERO              | PIEMONTE | CUNEO     | 5.375,55  | 0,00   | 90.364,68   | 5.375,55                              | 5.375,55                                    |
| F666             | MONTENZEMOLO              | PIEMONTE | CUNEO     | 886,61  | 31.318,20                                      | 14.904,21   | 886,61                                | 0,00  |
| F669             | MONTICELLO D'ALBA         | PIEMONTE | CUNEO     | 6.707,96  | 1.200,00                                       | 112.762,88  | 6.707,96                              | 6.707,96                                    |
| F723             | MORETTA                   | PIEMONTE | CUNEO     | 14.964,65   | 1.511.513,79                                   | 251.560,53  | 14.964,65                             | 0,00  |
| F743             | MOROZZO                   | PIEMONTE | CUNEO     | 6.551,25  | 170.887,97                                     | 110.128,60  | 6.551,25                              | 0,00  |
| F809             | MURAZZANO                 | PIEMONTE | CUNEO     | 3.035,30  | 21.484,00                                      | 51.024,44   | 3.035,30                              | 3.035,30                                    |
| F811             | MURELLO                   | PIEMONTE | CUNEO     | 2.612,77  | 36.652,52                                      | 43.921,42   | 2.612,77                              | 2.612,77                                    |
| F846             | NARZOLE                   | PIEMONTE | CUNEO     | 13.102,34   | 201.196,14                                     | 220.254,53  | 13.102,34                             | 13.102,34                                   |
| F863             | NEIVE                     | PIEMONTE | CUNEO     | 14.685,29   | 98.007,98                                      | 246.864,40  | 14.685,29                             | 14.685,29                                   |
| F883             | NEVIGLIE                  | PIEMONTE | CUNEO     | 1.172,05  | 14.407,62                                      | 19.702,49   | 1.172,05                              | 1.172,05                                    |
| F884             | NELLA BELBO               | PIEMONTE | CUNEO     | 1.281,23  | 8.646,73                                       | 21.537,86   | 1.281,23                              | 1.281,23                                    |
| F895             | NELLATANARO               | PIEMONTE | CUNEO     | 3.705,09  | 41.245,47                                      | 62.283,70   | 3.705,09                              | 3.705,09                                    |
| F961             | NOVELLO                   | PIEMONTE | CUNEO     | 3.038,79  | 29.992,87                                      | 51.083,08   | 3.038,79                              | 3.038,79                                    |
| F972             | NUCETTO                   | PIEMONTE | CUNEO     | 1.125,42  | 14.143,64                                      | 18.918,72   | 1.125,42                              | 1.125,42                                    |
| G066             | ONCINO                    | PIEMONTE | CUNEO     | 321,73  | 2.574,13                                       | 5.408,44  | 321,73                                | 0,00  |
| G114             | ORMEA                     | PIEMONTE | CUNEO     | 7.282,58  | 0,00   | 122.422,49  | 7.282,58                              | 7.282,58                                    |
| G183             | OSTANA                    | PIEMONTE | CUNEO     | 322,48  | 7.002,44                                       | 5.420,99  | 322,48                                | 0,00  |
| G238             | PAESANA                   | PIEMONTE | CUNEO     | 10.184,53   | 170.850,10                                     | 171.205,27  | 10.184,53                             | 0,00  |
| G240             | PAGNO                     | PIEMONTE | CUNEO     | 1.609,91  | 27.769,00                                      | 27.063,16   | 1.609,91                              | 0,00  |
| G302             | PAMPARATO                 | PIEMONTE | CUNEO     | 1.295,42  | 307.867,29                                     | 21.776,44   | 1.295,42                              | 0,00  |
| G339             | PAROLDO                   | PIEMONTE | CUNEO     | 751,12  | 4.388,66                                       | 12.626,60   | 751,12                                | 0,00  |
| G457             | PERLETTO                  | PIEMONTE | CUNEO     | 941,46  | 25.279,04                                      | 15.826,27   | 941,46                                | 0,00  |
| G458             | PERLO                     | PIEMONTE | CUNEO     | 409,31  | 4.451,14                                       | 6.880,71  | 409,31                                | 0,00  |
| G526             | PEVERAGNO                 | PIEMONTE | CUNEO     | 21.250,95   | 1.162.065,49                                   | 357.235,24  | 21.250,95                             | 0,00  |
| G532             | PEZZOLO VALLE UZZONE      | PIEMONTE | CUNEO     | 1.159,71  | 6.268,00                                       | 19.495,03   | 1.159,71                              | 1.159,71                                    |
| G561             | PIANFEI                   | PIEMONTE | CUNEO     | 6.385,51  | 437.662,37                                     | 107.342,53  | 6.385,51                              | 0,00  |
| G575             | PIASCO                    | PIEMONTE | CUNEO     | 9.453,16  | 194.414,65                                     | 158.910,57  | 9.453,16                              | 0,00  |
| G625             | PIETRAPORZIO              | PIEMONTE | CUNEO     | 316,67  | 962,00   | 5.323,28  | 316,67                                | 0,00  |
| G683             | PIOBESI D'ALBA            | PIEMONTE | CUNEO     | 3.932,50  | 51.725,15                                      | 66.106,64   | 3.932,50                              | 3.932,50                                    |
| G697             | PIOZZO                    | PIEMONTE | CUNEO     | 2.901,15  | 102.334,68                                     | 48.769,27   | 2.901,15                              | 0,00  |
| G742             | POCAPAGLIA                | PIEMONTE | CUNEO     | 10.853,31   | 107.434,72                                     | 182.447,62  | 10.853,31                             | 10.853,31                                   |
| G800             | POLONGHERA                | PIEMONTE | CUNEO     | 3.880,76  | 35.793,31                                      | 65.236,80   | 3.880,76                              | 3.880,76                                    |
| G837             | PONTECHIANALE             | PIEMONTE | CUNEO     | 654,72  | 80.340,85                                      | 11.006,09   | 654,72                                | 0,00  |
| G970             | PRADLEVES                 | PIEMONTE | CUNEO     | 820,03  | 7.918,60                                       | 13.784,98   | 820,03                                | 0,00  |
| H011             | PRAZZO                    | PIEMONTE | CUNEO     | 663,17  | 3.507,00                                       | 11.148,04   | 663,17                                | 0,00  |
| H059             | PRIERO                    | PIEMONTE | CUNEO     | 1.624,28  | 96.321,27                                      | 27.304,71   | 1.624,28                              | 0,00  |





| Codice catastale | Denominazione            | Regione  | Provincia | Incremento dotazione F.S.C. 2022 di 254,923 mln, sviluppo servizi sociali; art. 1, comma 449, lettera d) quinquies, L. 232 del 2016 (A) | Spesa ai fini dei fabbisogni standard 2017 (B) | Fabbisogno standard monetario per la funzione sociale 2022 2024 (C) | Risorse aggiuntive effettive 2022 (D) | Risorse aggiuntive da rendicontare 2022 (E) |
|------------------|--------------------------|----------|-----------|---|--|---|---------------------------------------|---|
| H068             | PRIOCCA                  | PIEMONTE | CUNEO     | 6.460,94  | 53.068,55                                      | 108.610,41  | 6.460,94                              | 6.460,94                                    |
| H069             | PRIOLA                   | PIEMONTE | CUNEO     | 2.223,01  | 47.922,27                                      | 37.369,53   | 2.223,01                              | 0,00  |
| H085             | PRUNETTO                 | PIEMONTE | CUNEO     | 1.532,51  | 14.566,85                                      | 25.761,90   | 1.532,51                              | 1.532,51                                    |
| H150             | RACCONIGI                | PIEMONTE | CUNEO     | 39.333,14   | 827.599,13                                     | 661.202,61  | 39.333,14                             | 0,00  |
| H247             | REVELLO                  | PIEMONTE | CUNEO     | 14.953,96   | 5.000,00                                       | 251.380,81  | 14.953,96                             | 14.953,96                                   |
| H285             | RIFREDDO                 | PIEMONTE | CUNEO     | 3.241,13  | 52.935,42                                      | 54.484,38   | 3.241,13                              | 1.548,96                                    |
| H326             | RITTANA                  | PIEMONTE | CUNEO     | 359,45  | 2.458,50                                       | 6.042,45  | 359,45                                | 0,00  |
| H362             | ROASCHIA                 | PIEMONTE | CUNEO     | 493,05  | 31.265,24                                      | 8.288,29  | 493,05                                | 0,00  |
| H363             | ROASCO                   | PIEMONTE | CUNEO     | 273,57  | 9.961,46                                       | 4.598,83  | 232,00                                | 0,00  |
| H377             | ROBIANTE                 | PIEMONTE | CUNEO     | 7.455,13  | 106.030,00                                     | 125.323,14  | 7.455,13                              | 7.455,13                                    |
| H378             | ROBURENT                 | PIEMONTE | CUNEO     | 2.011,50  | 25.016,91                                      | 33.813,92   | 2.011,50                              | 2.011,50                                    |
| H391             | ROCCA CIGLIÉ             | PIEMONTE | CUNEO     | 577,71  | 19.027,53                                      | 9.711,48  | 577,71                                | 0,00  |
| H395             | ROCCA DE BALDI           | PIEMONTE | CUNEO     | 5.500,95  | 59.054,04                                      | 92.472,69   | 5.500,95                              | 5.500,95                                    |
| H385             | ROCCABRUNA               | PIEMONTE | CUNEO     | 5.258,28  | 65.758,81                                      | 88.399,43   | 5.258,28                              | 5.258,28                                    |
| H407             | ROCCAFORTE MONDOVI       | PIEMONTE | CUNEO     | 7.764,19  | 156.904,52                                     | 130.518,56  | 7.764,19                              | 0,00  |
| H447             | ROCCASPARVERA            | PIEMONTE | CUNEO     | 1.965,23  | 50.385,00                                      | 33.036,12   | 1.965,23                              | 0,00  |
| H453             | ROCCAVONE                | PIEMONTE | CUNEO     | 9.478,21  | 87.013,06                                      | 159.331,74  | 9.478,21                              | 9.478,21                                    |
| H462             | ROCCETTA BELBO           | PIEMONTE | CUNEO     | 425,26  | 2.943,00                                       | 7.148,82  | 425,26                                | 0,00  |
| H472             | RODDI                    | PIEMONTE | CUNEO     | 4.357,48  | 80.631,82                                      | 73.250,61   | 4.357,48                              | 0,00  |
| H473             | RODDINO                  | PIEMONTE | CUNEO     | 1.406,46  | 16.930,62                                      | 23.643,06   | 1.406,46                              | 1.406,46                                    |
| H474             | RODELLO                  | PIEMONTE | CUNEO     | 2.875,47  | 23.670,48                                      | 48.337,60   | 2.875,47                              | 2.875,47                                    |
| H578             | ROSSANA                  | PIEMONTE | CUNEO     | 2.235,66  | 32.039,98                                      | 37.582,24   | 2.235,66                              | 2.235,66                                    |
| H633             | RUFFIA                   | PIEMONTE | CUNEO     | 920,67  | 22.015,85                                      | 15.476,70   | 920,67                                | 0,00  |
| H695             | SALE DELLE LANGHE        | PIEMONTE | CUNEO     | 1.660,77  | 62.382,85                                      | 27.918,00   | 1.660,77                              | 0,00  |
| H704             | SALE SAN GIOVANNI        | PIEMONTE | CUNEO     | 534,70  | 26.799,36                                      | 8.988,52  | 534,70                                | 0,00  |
| H730             | SALICETO                 | PIEMONTE | CUNEO     | 5.016,74  | 168.020,73                                     | 84.333,01   | 5.016,74                              | 0,00  |
| H716             | SALMOUR                  | PIEMONTE | CUNEO     | 2.183,80  | 33.781,21                                      | 36.710,31   | 2.183,80                              | 2.183,80                                    |
| H727             | SALUZZO                  | PIEMONTE | CUNEO     | 74.295,53   | 1.337.026,35                                   | 1.248.931,61  | 74.295,53                             | 0,00  |
| H746             | SAMBUCO                  | PIEMONTE | CUNEO     | 333,59  | 3.550,00                                       | 5.607,77  | 333,59                                | 0,00  |
| H755             | SAMPEYRE                 | PIEMONTE | CUNEO     | 3.208,27  | 166.385,99                                     | 53.932,01   | 3.208,27                              | 0,00  |
| H770             | SAN BENEDETTO BELBO      | PIEMONTE | CUNEO     | 554,29  | 7.079,21                                       | 9.317,75  | 554,29                                | 0,00  |
| H812             | SAN DAMIANO MACRA        | PIEMONTE | CUNEO     | 1.432,85  | 15.293,00                                      | 24.086,63   | 1.432,85                              | 1.432,85                                    |
| H037             | SAN MICHELE MONDOVI      | PIEMONTE | CUNEO     | 7.199,57  | 734.527,90                                     | 121.027,02  | 7.199,57                              | 0,00  |
| H851             | SANFRE                   | PIEMONTE | CUNEO     | 10.813,87   | 97.959,92                                      | 181.784,67  | 10.813,87                             | 10.813,87                                   |
| H852             | SANFRONT                 | PIEMONTE | CUNEO     | 8.283,12  | 99.454,70                                      | 139.241,82  | 8.283,12                              | 8.283,12                                    |
| H316             | SANTA VITTORIA D'ALBA    | PIEMONTE | CUNEO     | 9.354,87  | 106.458,74                                     | 157.258,43  | 9.354,87                              | 9.354,87                                    |
| H210             | SANT'ALBANO STURA        | PIEMONTE | CUNEO     | 6.951,60  | 96.776,21                                      | 116.858,68  | 6.951,60                              | 6.951,60                                    |
| H367             | SANTO STEFANO BELBO      | PIEMONTE | CUNEO     | 15.440,28   | 147.510,20                                     | 259.556,01  | 15.440,28                             | 15.440,28                                   |
| H372             | SANTO STEFANO ROERO      | PIEMONTE | CUNEO     | 4.494,94  | 58.743,30                                      | 75.561,39   | 4.494,94                              | 4.494,94                                    |
| H470             | SAVIGLIANO               | PIEMONTE | CUNEO     | 113.849,72  | 1.406.207,39                                   | 1.913.850,29  | 113.849,72                            | 113.849,72                                  |
| H484             | SCAGNELLO                | PIEMONTE | CUNEO     | 619,16  | 19.414,19                                      | 10.408,22   | 619,16                                | 0,00  |
| H512             | SCARNAFIGI               | PIEMONTE | CUNEO     | 6.892,02  | 179.019,24                                     | 115.857,05  | 6.892,02                              | 0,00  |
| H646             | SERRALLUNGA D'ALBA       | PIEMONTE | CUNEO     | 1.772,17  | 27.341,44                                      | 29.790,72   | 1.772,17                              | 1.772,17                                    |
| H659             | SERRAVALLE LANGHE        | PIEMONTE | CUNEO     | 985,92  | 11.817,64                                      | 16.573,65   | 985,92                                | 0,00  |
| H750             | SINIO                    | PIEMONTE | CUNEO     | 1.538,47  | 15.067,00                                      | 25.862,18   | 1.538,47                              | 1.538,47                                    |
| H817             | SOMANO                   | PIEMONTE | CUNEO     | 1.098,67  | 16.323,27                                      | 18.469,05   | 1.098,67                              | 1.098,67                                    |
| H822             | SOMMARIVA DEL BOSCO      | PIEMONTE | CUNEO     | 25.232,79   | 0,00   | 424.171,29  | 25.232,79                             | 25.232,79                                   |
| H823             | SOMMARIVA PERNO          | PIEMONTE | CUNEO     | 9.277,64  | 178.881,46                                     | 155.960,07  | 9.277,64                              | 0,00  |
| H985             | STROPPA                  | PIEMONTE | CUNEO     | 470,62  | 2.247,00                                       | 7.911,24  | 470,62                                | 0,00  |
| H048             | TARANTASCA               | PIEMONTE | CUNEO     | 5.862,44  | 77.082,92                                      | 98.549,45   | 5.862,44                              | 5.862,44                                    |
| H252             | TORRE BORMIDA            | PIEMONTE | CUNEO     | 595,97  | 5.189,35                                       | 10.018,52   | 595,97                                | 0,00  |
| H241             | TORRE MONDOVI            | PIEMONTE | CUNEO     | 1.734,24  | 19.864,26                                      | 29.153,08   | 1.734,24                              | 1.734,24                                    |
| H278             | TORRE SAN GIORGIO        | PIEMONTE | CUNEO     | 1.773,52  | 72.273,00                                      | 29.813,50   | 1.588,32                              | 0,00  |
| H281             | TORRESINA                | PIEMONTE | CUNEO     | 208,07  | 5.632,57                                       | 3.497,69  | 208,07                                | 0,00  |
| H 67             | TREISO                   | PIEMONTE | CUNEO     | 2.313,03  | 16.830,45                                      | 38.882,69   | 2.313,03                              | 2.313,03                                    |
| H410             | TREZZO T NELLA           | PIEMONTE | CUNEO     | 985,06  | 5.957,25                                       | 16.559,16   | 985,06                                | 0,00  |
| H427             | TRINITÀ                  | PIEMONTE | CUNEO     | 7.070,35  | 98.298,32                                      | 118.854,92  | 7.070,35                              | 7.070,35                                    |
| H558             | VALDIERI                 | PIEMONTE | CUNEO     | 3.133,30  | 43.465,21                                      | 52.671,70   | 3.133,30                              | 3.133,30                                    |
| H580             | VALGRANA                 | PIEMONTE | CUNEO     | 2.311,16  | 43.842,58                                      | 38.851,32   | 2.311,16                              | 0,00  |
| H631             | VALLORATE                | PIEMONTE | CUNEO     | 455,27  | 2.503,20                                       | 7.653,24  | 455,27                                | 0,00  |
| H729             | VENASCA                  | PIEMONTE | CUNEO     | 4.810,04  | 52.050,45                                      | 80.858,34   | 4.810,04                              | 4.810,04                                    |
| H758             | VERDUNO                  | PIEMONTE | CUNEO     | 1.422,80  | 51.841,92                                      | 23.917,81   | 1.422,80                              | 0,00  |
| H771             | VERNANTE                 | PIEMONTE | CUNEO     | 4.020,25  | 49.785,12                                      | 67.581,64   | 4.020,25                              | 4.020,25                                    |
| H804             | VERZUOLO                 | PIEMONTE | CUNEO     | 25.554,31   | 744.652,66                                     | 429.576,15  | 25.554,31                             | 0,00  |
| H817             | VEZZA D'ALBA             | PIEMONTE | CUNEO     | 7.517,22  | 63.600,00                                      | 126.366,90  | 7.517,22                              | 7.517,22                                    |
| H841             | VICOFORTE                | PIEMONTE | CUNEO     | 12.894,51   | 90.238,74                                      | 216.760,77  | 12.894,51                             | 12.894,51                                   |
| H888             | VIGNOLO                  | PIEMONTE | CUNEO     | 7.896,95  | 123.914,88                                     | 132.750,31  | 7.896,95                              | 7.896,95                                    |
| H942             | VILLAFALLETTO            | PIEMONTE | CUNEO     | 9.238,11  | 128.600,35                                     | 155.295,66  | 9.238,11                              | 9.238,11                                    |
| H974             | VILLANOVA MONDOVI        | PIEMONTE | CUNEO     | 23.287,40   | 604.387,91                                     | 391.468,57  | 23.287,40                             | 0,00  |
| H990             | VILLANOVA SOLARO         | PIEMONTE | CUNEO     | 2.081,81  | 1.250,00                                       | 34.995,89   | 2.081,81                              | 2.081,81                                    |
| H015             | VILLAR SAN COSTANZO      | PIEMONTE | CUNEO     | 5.341,31  | 68.675,36                                      | 89.789,08   | 5.341,31                              | 5.341,31                                    |
| H055             | VINADIO                  | PIEMONTE | CUNEO     | 2.318,38  | 1.093.654,77                                   | 38.972,65   | 2.318,38                              | 0,00  |
| H063             | VIOLA                    | PIEMONTE | CUNEO     | 1.297,84  | 40.621,83                                      | 21.817,06   | 1.297,84                              | 0,00  |
| H136             | VOTTIGNASCO              | PIEMONTE | CUNEO     | 1.471,66  | 12.896,58                                      | 24.739,16   | 1.471,66                              | 1.471,66                                    |
| H088             | AGRATE CONTURBIA         | PIEMONTE | NOVARA    | 4.568,53  | 92.942,51                                      | 76.798,48   | 4.568,53                              | 0,00  |
| H264             | AMENO                    | PIEMONTE | NOVARA    | 3.226,08  | 27.900,00                                      | 54.231,52   | 3.226,08                              | 3.226,08                                    |
| H414             | ARMENO                   | PIEMONTE | NOVARA    | 7.811,77  | 115.007,84                                     | 131.318,31  | 7.811,77                              | 7.811,77                                    |
| H429             | ARONA                    | PIEMONTE | NOVARA    | 63.386,59   | 2.102.876,57                                   | 1.065.548,81  | 63.386,59                             | 0,00  |
| H653             | BARENGO                  | PIEMONTE | NOVARA    | 2.371,07  | 34.127,66                                      | 39.858,47   | 2.371,07                              | 2.371,07                                    |
| H752             | BELLINZAGO NOVARESE      | PIEMONTE | NOVARA    | 34.866,66   | 414.541,41                                     | 586.119,77  | 34.866,66                             | 34.866,66                                   |
| H844             | BIANDRATE                | PIEMONTE | NOVARA    | 4.103,51  | 82.157,66                                      | 68.981,31   | 4.103,51                              | 0,00  |
| H911             | BOCA                     | PIEMONTE | NOVARA    | 3.680,78  | 64.099,00                                      | 61.875,01   | 3.680,78                              | 0,00  |
| H979             | BOGGNO                   | PIEMONTE | NOVARA    | 4.045,62  | 49.843,18                                      | 68.008,20   | 4.045,62                              | 4.045,62                                    |
| H953             | BOLZANO NOVARESE         | PIEMONTE | NOVARA    | 3.525,00  | 59.271,80                                      | 59.256,35   | 3.525,00                              | 0,00  |
| H043             | BORGIO TICINO            | PIEMONTE | NOVARA    | 18.207,95   | 212.934,97                                     | 306.081,41  | 18.207,95                             | 18.207,95                                   |
| H016             | BORGOLAVEZZARO           | PIEMONTE | NOVARA    | 6.830,45  | 105.270,37                                     | 114.822,08  | 6.830,45                              | 6.830,45                                    |
| H019             | BORGOMANERO              | PIEMONTE | NOVARA    | 109.487,97  | 2.072.533,62                                   | 1.840.527,92  | 109.487,97                            | 0,00  |
| H176             | BRIGA NOVARESE           | PIEMONTE | NOVARA    | 8.116,93  | 145.029,49                                     | 136.448,17  | 8.116,93                              | 0,00  |
| H183             | BRIONA                   | PIEMONTE | NOVARA    | 3.775,29  | 82.244,18                                      | 63.463,77   | 3.775,29                              | 0,00  |
| H431             | CALTIGNAGA               | PIEMONTE | NOVARA    | 7.969,94  | 152.761,89                                     | 133.977,17  | 7.969,94                              | 0,00  |
| H473             | CAMERI                   | PIEMONTE | NOVARA    | 41.392,90   | 0,00   | 695.827,90  | 41.392,90                             | 41.392,90                                   |
| H823             | CARRIGNANO SESIA         | PIEMONTE | NOVARA    | 8.850,95  | 151.601,32                                     | 148.787,31  | 8.850,95                              | 0,00  |
| H864             | CASALBELTRAME            | PIEMONTE | NOVARA    | 2.505,03  | 50.528,68                                      | 42.110,40   | 2.505,03                              | 0,00  |
| H883             | CASALEGGIO NOVARA        | PIEMONTE | NOVARA    | 2.243,37  | 64.589,63                                      | 37.711,71   | 2.243,37                              | 0,00  |
| H897             | CASALINO                 | PIEMONTE | NOVARA    | 5.407,65  | 115.121,65                                     | 90.904,37   | 5.407,65                              | 0,00  |
| H920             | CASALVOLONE              | PIEMONTE | NOVARA    | 2.311,00  | 52.606,00                                      | 38.848,57   | 2.311,00                              | 0,00  |
| H149             | CASTELLAZZO NOVARESE     | PIEMONTE | NOVARA    | 774,79  | 17.193,46                                      | 13.024,53   | 774,79                                | 0,00  |
| H166             | CASTELLETTO SOPRA TICINO | PIEMONTE | NOVARA    | 36.894,81   | 1.478.164,15                                   | 620.213,65  | 36.894,81                             | 0,00  |
| H364             | CAVAGLIETTO              | PIEMONTE | NOVARA    | 1.053,96  | 12.773,18                                      | 17.717,42   | 1.050,65                              | 1.050,65                                    |



| Codice catastale | Denominazione           | Regione  | Provincia | Incremento dotazione F.S.C. 2022 di 254,923 mln, sviluppo servizi sociali; art. 1, comma 449, lettera d) quinquies, L. 232 del 2016 (A) | Spesa ai fini dei fabbisogni standard 2017 (B) | Fabbisogno standard monetario per la funzione sociale 2022-2024 (C) | Risorse aggiuntive effettive 2022 (D) | Risorse aggiuntive da rendicontare 2022 (E) |
|------------------|-------------------------|----------|-----------|---|--|---|---------------------------------------|---|
| 0365             | CAVAGLIO D'AGOGNA       | PIEMONTE | NOVARA    | 4.007,71  | 55.458,09                                      | 67.370,84   | 4.007,71                              | 4.007,71                                    |
| 0378             | CAVALLURIO              | PIEMONTE | NOVARA    | 3.857,22  | 51.620,05                                      | 64.841,07   | 3.857,22                              | 3.857,22                                    |
| 0483             | CEIANO                  | PIEMONTE | NOVARA    | 26.106,58   | 338.985,23                                     | 438.859,97  | 26.106,58                             | 26.106,58                                   |
| 0299             | COLAZZA                 | PIEMONTE | NOVARA    | 1.505,61  | 2.431,00                                       | 25.309,72   | 1.505,61                              | 1.505,61                                    |
| 0296             | COMIGNAGO               | PIEMONTE | NOVARA    | 3.671,71  | 40.248,00                                      | 61.722,55   | 3.671,71                              | 3.671,71                                    |
| 0162             | CRESSA                  | PIEMONTE | NOVARA    | 4.788,76  | 70.846,11                                      | 80.500,61   | 4.788,76                              | 4.788,76                                    |
| 0216             | CLUREGGIO               | PIEMONTE | NOVARA    | 7.196,80  | 128.367,97                                     | 120.980,51  | 7.196,80                              | 0,00  |
| 0309             | DNIGNANO                | PIEMONTE | NOVARA    | 4.136,48  | 48.656,78                                      | 69.535,58   | 4.136,48                              | 4.136,48                                    |
| 0347             | DORMELLETTO             | PIEMONTE | NOVARA    | 11.157,00   | 103.483,36                                     | 187.552,75  | 11.157,00                             | 11.157,00                                   |
| 0492             | FARA NOVARESE           | PIEMONTE | NOVARA    | 7.197,34  | 116.890,85                                     | 120.989,54  | 7.197,34                              | 4.098,69                                    |
| 0675             | FONTANETO D'AGOGNA      | PIEMONTE | NOVARA    | 8.303,06  | 139.896,60                                     | 139.577,02  | 8.303,06                              | 0,00  |
| 0872             | GALLATE                 | PIEMONTE | NOVARA    | 63.055,44   | 947.855,36                                     | 1.059.982,12  | 63.055,44                             | 63.055,44                                   |
| 0911             | GARBAGNA NOVARESE       | PIEMONTE | NOVARA    | 3.717,31  | 76.834,19                                      | 62.489,22   | 3.717,31                              | 0,00  |
| 0921             | GARGALLO                | PIEMONTE | NOVARA    | 5.144,11  | 60.880,00                                      | 86.474,19   | 5.144,11                              | 5.144,11                                    |
| M416             | GATTICO-VERUNO          | PIEMONTE | NOVARA    | 17.035,78   | 298.483,24                                     | 286.376,85  | 17.035,78                             | 0,00  |
| E001             | GHEMME                  | PIEMONTE | NOVARA    | 12.974,14   | 391.317,70                                     | 218.099,40  | 12.974,14                             | 0,00  |
| E120             | GOZZANO                 | PIEMONTE | NOVARA    | 23.238,56   | 372.928,00                                     | 390.647,59  | 23.238,56                             | 17.719,59                                   |
| E143             | GRANOTTO CON MONTICELLO | PIEMONTE | NOVARA    | 3.963,31  | 93.400,01                                      | 66.624,58   | 3.963,31                              | 0,00  |
| E177             | GRIGNASCO               | PIEMONTE | NOVARA    | 16.766,55   | 231.142,00                                     | 281.851,08  | 16.766,55                             | 16.766,55                                   |
| E134             | INVORIO                 | PIEMONTE | NOVARA    | 14.254,08   | 292.557,95                                     | 239.615,67  | 14.254,08                             | 0,00  |
| E436             | LANDIONA                | PIEMONTE | NOVARA    | 1.622,52  | 29.110,00                                      | 27.275,02   | 1.622,52                              | 0,00  |
| E544             | LESA                    | PIEMONTE | NOVARA    | 8.321,64  | 115.103,02                                     | 139.889,42  | 8.321,64                              | 8.321,64                                    |
| E803             | MAGGIORA                | PIEMONTE | NOVARA    | 5.095,93  | 81.903,00                                      | 85.664,26   | 5.095,93                              | 3.761,26                                    |
| E880             | MANDELLO VITTA          | PIEMONTE | NOVARA    | 705,72  | 10.020,00                                      | 11.863,44   | 705,72                                | 0,00  |
| E907             | MARANO TICINO           | PIEMONTE | NOVARA    | 5.159,87  | 17.709,78                                      | 86.739,12   | 5.159,87                              | 5.159,87                                    |
| F047             | MASSINO VISCONTI        | PIEMONTE | NOVARA    | 4.244,94  | 0,00   | 71.358,86   | 4.244,94                              | 4.244,94                                    |
| F093             | MEINA                   | PIEMONTE | NOVARA    | 8.170,35  | 79.052,16                                      | 137.346,15  | 8.170,35                              | 8.170,35                                    |
| F188             | MEZZOMERICO             | PIEMONTE | NOVARA    | 3.428,57  | 31.728,85                                      | 57.635,38   | 3.428,57                              | 3.428,57                                    |
| F191             | MIASINO                 | PIEMONTE | NOVARA    | 2.974,97  | 38.367,43                                      | 50.010,25   | 2.974,97                              | 2.974,97                                    |
| F217             | MOMO                    | PIEMONTE | NOVARA    | 8.410,92  | 91.211,67                                      | 141.390,29  | 8.410,92                              | 8.410,92                                    |
| F859             | NEBBIUNO                | PIEMONTE | NOVARA    | 6.067,22  | 71.842,61                                      | 101.991,95  | 6.067,22                              | 6.067,22                                    |
| F886             | NEBBIGLIA               | PIEMONTE | NOVARA    | 2.290,51  | 57.567,88                                      | 38.504,15   | 2.290,51                              | 0,00  |
| F962             | NOVARA                  | PIEMONTE | NOVARA    | 688.562,26  | 14.117.992,62                                  | 11.574.952,23   | 688.562,26                            | 0,00  |
| G019             | OLEGGIO                 | PIEMONTE | NOVARA    | 53.565,35   | 667.264,91                                     | 900.450,69  | 53.565,35                             | 53.565,35                                   |
| G020             | OLEGGIO CASTELLO        | PIEMONTE | NOVARA    | 6.347,29  | 88.554,00                                      | 106.699,94  | 6.347,29                              | 6.347,29                                    |
| G134             | ORTA SAN GIULIO         | PIEMONTE | NOVARA    | 6.060,07  | 98.198,00                                      | 101.871,78  | 6.060,07                              | 3.673,78                                    |
| G349             | PARUZZARO               | PIEMONTE | NOVARA    | 6.031,41  | 67.359,60                                      | 101.389,88  | 6.031,41                              | 6.031,41                                    |
| G421             | PELLA                   | PIEMONTE | NOVARA    | 2.866,51  | 36.019,00                                      | 48.186,99   | 2.775,09                              | 2.775,09                                    |
| G520             | PETTENASCO              | PIEMONTE | NOVARA    | 5.124,40  | 59.611,48                                      | 86.142,74   | 5.124,40                              | 5.124,40                                    |
| G703             | PISANO                  | PIEMONTE | NOVARA    | 2.230,04  | 23.800,00                                      | 37.487,64   | 2.230,04                              | 2.230,04                                    |
| G775             | POGNO                   | PIEMONTE | NOVARA    | 4.176,31  | 0,00   | 70.205,04   | 4.176,31                              | 4.176,31                                    |
| G809             | POMBIA                  | PIEMONTE | NOVARA    | 6.496,51  | 151.288,79                                     | 109.208,35  | 6.496,51                              | 0,00  |
| I001             | PRATO SESIA             | PIEMONTE | NOVARA    | 5.733,81  | 201.444,99                                     | 96.387,19   | 5.733,81                              | 0,00  |
| I013             | RECETTO                 | PIEMONTE | NOVARA    | 2.676,78  | 40.205,00                                      | 44.997,59   | 2.676,78                              | 2.676,78                                    |
| I022             | ROMAGNANO SESIA         | PIEMONTE | NOVARA    | 15.459,56   | 170.129,96                                     | 259.880,13  | 15.459,56                             | 15.459,56                                   |
| I058             | ROMENTINO               | PIEMONTE | NOVARA    | 20.299,30   | 262.782,83                                     | 341.237,70  | 20.299,30                             | 20.299,30                                   |
| I025             | SAN MAURIZIO D'OPAGLIO  | PIEMONTE | NOVARA    | 10.185,52   | 118.258,00                                     | 171.221,85  | 10.185,52                             | 10.185,52                                   |
| I052             | SAN NAZZARO SESIA       | PIEMONTE | NOVARA    | 2.150,86  | 38.770,38                                      | 36.156,60   | 2.150,86                              | 0,00  |
| I116             | SAN PIETRO MOSEZZO      | PIEMONTE | NOVARA    | 5.997,21  | 165.868,07                                     | 100.815,07  | 5.997,21                              | 0,00  |
| I736             | SILLAVENGO              | PIEMONTE | NOVARA    | 1.574,47  | 38.075,53                                      | 26.467,37   | 1.574,47                              | 0,00  |
| I767             | SIZZANO                 | PIEMONTE | NOVARA    | 4.659,11  | 68.009,80                                      | 78.321,16   | 4.659,11                              | 4.659,11                                    |
| I857             | SORISO                  | PIEMONTE | NOVARA    | 2.148,11  | 40.398,85                                      | 36.110,36   | 2.148,11                              | 0,00  |
| I880             | SOZZAGO                 | PIEMONTE | NOVARA    | 3.298,67  | 49.743,05                                      | 55.451,68   | 3.298,67                              | 3.298,67                                    |
| I007             | SUINO                   | PIEMONTE | NOVARA    | 9.042,87  | 135.619,62                                     | 152.013,50  | 9.042,87                              | 9.042,87                                    |
| I_04             | TERDOBBIATE             | PIEMONTE | NOVARA    | 1.322,23  | 21.101,50                                      | 22.395,24   | 1.322,23                              | 1.293,74                                    |
| I223             | TORNACO                 | PIEMONTE | NOVARA    | 2.613,69  | 43.372,55                                      | 43.936,97   | 2.613,69                              | 0,00  |
| I356             | TRECATI                 | PIEMONTE | NOVARA    | 92.126,30   | 1.584.348,03                                   | 1.548.672,66  | 92.126,30                             | 0,00  |
| I668             | VAPPIO D'AGOGNA         | PIEMONTE | NOVARA    | 2.865,08  | 41.653,70                                      | 48.162,91   | 2.865,08                              | 2.865,08                                    |
| I670             | VARALLO POMBIA          | PIEMONTE | NOVARA    | 16.253,54   | 280.852,87                                     | 273.227,17  | 16.253,54                             | 0,00  |
| I808             | VESPOLATE               | PIEMONTE | NOVARA    | 7.045,44  | 167.143,17                                     | 118.436,14  | 7.045,44                              | 0,00  |
| I847             | VICOLLONGO              | PIEMONTE | NOVARA    | 2.408,35  | 41.761,16                                      | 40.485,11   | 2.408,35                              | 0,00  |
| M062             | VINZAGLIO               | PIEMONTE | NOVARA    | 1.544,12  | 21.163,05                                      | 25.957,20   | 1.544,12                              | 1.544,12                                    |
| M074             | AGLIE                   | PIEMONTE | TORINO    | 9.308,48  | 98.606,60                                      | 156.478,45  | 9.308,48                              | 9.308,48                                    |
| A109             | AIRASCA                 | PIEMONTE | TORINO    | 11.731,86   | 193.545,22                                     | 197.216,41  | 11.731,86                             | 3.671,19                                    |
| A117             | ALA DI STURA            | PIEMONTE | TORINO    | 1.660,86  | 12.122,66                                      | 27.919,66   | 1.660,86                              | 1.660,86                                    |
| A157             | ALBIANO D'IVREA         | PIEMONTE | TORINO    | 5.529,33  | 64.423,88                                      | 92.949,76   | 5.529,33                              | 5.529,33                                    |
| A218             | ALMESE                  | PIEMONTE | TORINO    | 25.771,90   | 347.823,88                                     | 433.233,88  | 25.771,90                             | 25.771,90                                   |
| A221             | ALPETTE                 | PIEMONTE | TORINO    | 816,94  | 102.639,25                                     | 13.732,95   | 816,94                                | 0,00  |
| A222             | ALPIGNANO               | PIEMONTE | TORINO    | 71.989,60   | 1.036.537,36                                   | 1.210.168,25  | 71.989,60                             | 71.989,60                                   |
| A275             | ANDEZENO                | PIEMONTE | TORINO    | 6.177,29  | 0,00   | 103.842,19  | 6.177,29                              | 6.177,29                                    |
| A282             | ANDRATE                 | PIEMONTE | TORINO    | 1.451,05  | 54.284,65                                      | 24.392,56   | 1.451,05                              | 0,00  |
| A295             | ANGROGNA                | PIEMONTE | TORINO    | 2.550,16  | 28.402,80                                      | 42.869,08   | 2.550,16                              | 2.550,16                                    |
| A405             | ARIGNANO                | PIEMONTE | TORINO    | 3.265,82  | 27.800,00                                      | 54.899,54   | 3.265,82                              | 3.265,82                                    |
| A518             | AVIGLIANA               | PIEMONTE | TORINO    | 51.039,72   | 2.285.510,12                                   | 857.993,98  | 51.039,72                             | 0,00  |
| A525             | AZEGLIO                 | PIEMONTE | TORINO    | 4.039,14  | 87.337,55                                      | 67.899,21   | 4.039,14                              | 0,00  |
| A584             | BAIRO                   | PIEMONTE | TORINO    | 2.399,78  | 42.563,23                                      | 40.341,12   | 2.399,78                              | 0,00  |
| A587             | BALANGERO               | PIEMONTE | TORINO    | 11.995,69   | 122.911,24                                     | 201.651,38  | 11.995,69                             | 11.995,69                                   |
| A590             | BALDISSERO CANAVESE     | PIEMONTE | TORINO    | 1.643,42  | 18.126,00                                      | 27.626,44   | 1.643,42                              | 1.643,42                                    |
| A591             | BALDISSERO TORINESE     | PIEMONTE | TORINO    | 12.669,95   | 229.116,50                                     | 212.985,91  | 12.669,95                             | 0,00  |
| A599             | BALME                   | PIEMONTE | TORINO    | 362,81  | 0,00   | 6.098,98  | 362,81                                | 0,00  |
| A607             | BANCHETTE               | PIEMONTE | TORINO    | 15.229,21   | 245.523,69                                     | 256.007,98  | 15.229,21                             | 10.484,29                                   |
| A629             | BARBANIA                | PIEMONTE | TORINO    | 5.130,35  | 47.810,50                                      | 86.242,77   | 5.130,35                              | 5.130,35                                    |
| A651             | BARONECCHIA             | PIEMONTE | TORINO    | 14.300,72   | 214.665,17                                     | 240.399,67  | 14.300,72                             | 14.300,72                                   |
| A673             | BARONE CANAVESE         | PIEMONTE | TORINO    | 1.674,09  | 18.637,30                                      | 28.142,01   | 1.674,09                              | 1.674,09                                    |
| A734             | BEINASCO                | PIEMONTE | TORINO    | 79.054,47   | 1.563.520,32                                   | 1.328.930,97  | 79.054,47                             | 0,00  |
| A853             | BIBIANA                 | PIEMONTE | TORINO    | 13.232,28   | 147.905,52                                     | 222.438,90  | 13.232,28                             | 13.232,28                                   |
| A910             | BOBBIO PELLICE          | PIEMONTE | TORINO    | 1.805,59  | 24.709,00                                      | 30.352,48   | 1.805,59                              | 1.805,59                                    |
| A941             | BOLLENGO                | PIEMONTE | TORINO    | 7.279,98  | 119.671,08                                     | 122.378,83  | 7.279,98                              | 2.707,75                                    |
| A990             | BORGARO TORINESE        | PIEMONTE | TORINO    | 44.653,55   | 650.859,99                                     | 750.640,50  | 44.653,55                             | 44.653,55                                   |
| B003             | BORGALLO                | PIEMONTE | TORINO    | 1.764,91  | 31.801,88                                      | 29.668,73   | 1.764,91                              | 0,00  |
| B015             | BORGOFRANCO D'IVREA     | PIEMONTE | TORINO    | 13.753,56   | 200.037,29                                     | 231.201,82  | 13.753,56                             | 13.753,56                                   |
| B021             | BORGOMASINO             | PIEMONTE | TORINO    | 2.494,05  | 1.971,86                                       | 41.925,84   | 2.494,05                              | 2.494,05                                    |
| B024             | BORGONE SUSA            | PIEMONTE | TORINO    | 7.946,07  | 136.360,48                                     | 133.576,00  | 7.946,07                              | 0,00  |
| B075             | BOSCONERO               | PIEMONTE | TORINO    | 10.108,16   | 119.823,60                                     | 169.921,47  | 10.108,16                             | 10.108,16                                   |
| B121             | BRANDIZZO               | PIEMONTE | TORINO    | 30.344,52   | 490.175,22                                     | 510.101,03  | 30.344,52                             | 19.925,81                                   |
| B171             | BRICHERASIO             | PIEMONTE | TORINO    | 17.238,68   | 242.660,17                                     | 289.787,76  | 17.238,68                             | 17.238,68                                   |
| B205             | BROSSO                  | PIEMONTE | TORINO    | 1.268,37  | 14.845,52                                      | 21.321,78   | 1.268,37                              | 1.268,37                                    |
| B209             | BROZZO                  | PIEMONTE | TORINO    | 1.188,52  | 15.328,30                                      | 19.979,36   | 1.188,52                              | 1.188,52                                    |
| B216             | BRUNO                   | PIEMONTE | TORINO    | 31.211,58   | 525.701,66                                     | 524.676,63  | 31.211,58                             | 0,00  |



| Codice catastale | Denominazione          | Regione  | Provincia | Incremento dotazione F.S.C. 2022 di 254,923 mln, sviluppo servizi sociali; art. 1, comma 449, lettera d) quinquies, L. 232 del 2016 (A) | Spesa ai fini dei fabbisogni standard 2017 (B) | Fabbisogno standard monetario per la funzione sociale 2022 2024 (C) | Risorse aggiuntive effettive 2022 (D) | Risorse aggiuntive da rendicontare 2022 (E) |
|------------------|------------------------|----------|-----------|---|--|---|---------------------------------------|---|
| 8225             | BRUSASCO               | PIEMONTE | TORINO    | 5.414,18  | 71.157,11                                      | 91.014,07   | 5.414,18                              | 5.414,18                                    |
| 8232             | BRUZOLO                | PIEMONTE | TORINO    | 5.373,81  | 76.798,18                                      | 90.335,52   | 5.373,81                              | 5.373,81                                    |
| 8278             | BURIASCO               | PIEMONTE | TORINO    | 4.766,72  | 52.515,80                                      | 80.130,11   | 4.766,72                              | 4.766,72                                    |
| 8279             | BUIROLO                | PIEMONTE | TORINO    | 3.774,23  | 39.353,20                                      | 63.446,07   | 3.774,23                              | 3.774,23                                    |
| 8284             | BUSANO                 | PIEMONTE | TORINO    | 4.333,70  | 61.593,28                                      | 72.850,85   | 4.333,70                              | 4.333,70                                    |
| 8297             | BUSOLENO               | PIEMONTE | TORINO    | 26.144,36   | 306.355,00                                     | 439.495,06  | 26.144,36                             | 26.144,36                                   |
| 8305             | BUTTGHERA ALTA         | PIEMONTE | TORINO    | 23.964,93   | 274.342,21                                     | 402.858,13  | 23.964,93                             | 23.964,93                                   |
| 8350             | CAFASSE                | PIEMONTE | TORINO    | 12.963,58   | 128.245,32                                     | 217.922,00  | 12.963,58                             | 12.963,58                                   |
| 8435             | CALUSO                 | PIEMONTE | TORINO    | 31.429,55   | 307.468,06                                     | 528.340,80  | 31.429,55                             | 31.429,55                                   |
| 8462             | CAMBIANO               | PIEMONTE | TORINO    | 23.044,00   | 362.292,32                                     | 387.377,04  | 23.044,00                             | 23.044,00                                   |
| 8512             | CAMPIGNONE FENILE      | PIEMONTE | TORINO    | 4.237,12  | 50.456,55                                      | 71.227,30   | 4.237,12                              | 4.237,12                                    |
| 8588             | CANDIA CANAVESE        | PIEMONTE | TORINO    | 3.977,08  | 50.132,10                                      | 66.855,94   | 3.977,08                              | 3.977,08                                    |
| 8592             | CANDIOLO               | PIEMONTE | TORINO    | 19.847,32   | 409.552,96                                     | 333.639,78  | 19.847,32                             | 0,00  |
| 8605             | CANISCHIO              | PIEMONTE | TORINO    | 849,10  | 8.557,63                                       | 14.273,67   | 849,10                                | 0,00  |
| 8628             | CANTALLUPA             | PIEMONTE | TORINO    | 8.112,66  | 96.550,00                                      | 136.376,45  | 8.112,66                              | 8.112,66                                    |
| 8637             | CANTOIRA               | PIEMONTE | TORINO    | 2.273,72  | 32.665,17                                      | 38.222,03   | 2.273,72                              | 2.273,72                                    |
| 8705             | CAPRIE                 | PIEMONTE | TORINO    | 6.814,04  | 70.211,47                                      | 114.546,21  | 6.814,04                              | 6.814,04                                    |
| 8733             | CARAVINO               | PIEMONTE | TORINO    | 2.823,04  | 41.914,07                                      | 47.456,26   | 2.823,04                              | 2.823,04                                    |
| 8762             | CAREMA                 | PIEMONTE | TORINO    | 2.418,97  | 94.389,01                                      | 40.663,73   | 2.418,97                              | 0,00  |
| 8777             | CARIGNANO              | PIEMONTE | TORINO    | 37.503,32   | 438.013,91                                     | 630.442,78  | 37.503,32                             | 37.503,32                                   |
| 8791             | CARMAGNOLA             | PIEMONTE | TORINO    | 134.128,33  | 2.216.857,65                                   | 2.254.740,20  | 134.128,33                            | 37.882,55                                   |
| 8867             | CASALBORGONE           | PIEMONTE | TORINO    | 6.548,31  | 107.444,28                                     | 110.079,12  | 6.548,31                              | 2.634,84                                    |
| 8953             | CASCINETTE D'IVREA     | PIEMONTE | TORINO    | 5.062,27  | 80.500,00                                      | 85.098,34   | 5.062,27                              | 4.598,34                                    |
| 8955             | CASELETTE              | PIEMONTE | TORINO    | 11.127,02   | 123.288,53                                     | 187.048,76  | 11.127,02                             | 11.127,02                                   |
| 8960             | CASELLE TORINESE       | PIEMONTE | TORINO    | 53.720,06   | 950.111,28                                     | 903.051,49  | 53.720,06                             | 0,00  |
| 0445             | CASTAGNETO PO          | PIEMONTE | TORINO    | 5.190,74  | 75.495,08                                      | 87.257,94   | 5.190,74                              | 5.190,74                                    |
| 0448             | CASTAGNONE PEMONTE     | PIEMONTE | TORINO    | 6.880,85  | 130.328,64                                     | 115.669,33  | 6.880,85                              | 0,00  |
| 1333             | CASTELLAMONTE          | PIEMONTE | TORINO    | 40.908,14   | 589.297,56                                     | 687.679,01  | 40.908,14                             | 40.908,14                                   |
| 1241             | CASTELNUOVO NIGRA      | PIEMONTE | TORINO    | 1.313,65  | 14.422,20                                      | 22.082,93   | 1.313,65                              | 1.313,65                                    |
| 1207             | CASTIGLIONE TORINESE   | PIEMONTE | TORINO    | 23.132,61   | 261.791,96                                     | 388.866,59  | 23.132,61                             | 23.132,61                                   |
| 1269             | CAVAGNOLO              | PIEMONTE | TORINO    | 7.471,69  | 0,00   | 125.601,58  | 7.471,69                              | 7.471,69                                    |
| 1404             | CAVOUR                 | PIEMONTE | TORINO    | 22.568,99   | 477.330,39                                     | 379.391,97  | 22.568,99                             | 0,00  |
| 1487             | CERZENASCO             | PIEMONTE | TORINO    | 5.951,54  | 96.567,00                                      | 100.047,30  | 5.951,54                              | 3.480,30                                    |
| 1497             | CERES                  | PIEMONTE | TORINO    | 4.302,24  | 36.151,50                                      | 72.321,98   | 4.302,24                              | 4.302,24                                    |
| 1505             | CERESOLE REALE         | PIEMONTE | TORINO    | 595,12  | 0,00   | 10.004,18   | 595,12                                | 0,00  |
| 1564             | CESANA TORINESE        | PIEMONTE | TORINO    | 3.454,10  | 58.725,13                                      | 58.064,51   | 3.454,10                              | 0,00  |
| 1604             | CHIALLAMBERTO          | PIEMONTE | TORINO    | 1.545,07  | 0,00   | 25.973,06   | 1.545,07                              | 1.545,07                                    |
| 1610             | CHIANOCÇO              | PIEMONTE | TORINO    | 5.912,49  | 86.402,10                                      | 99.390,87   | 5.912,49                              | 5.912,49                                    |
| 1624             | CHIAVERANO             | PIEMONTE | TORINO    | 6.900,53  | 119.989,46                                     | 116.000,16  | 6.900,53                              | 0,00  |
| 1627             | CHIERI                 | PIEMONTE | TORINO    | 178.942,05  | 2.710.244,23                                   | 3.008.073,25  | 178.942,05                            | 178.942,05                                  |
| 1629             | CHIESANUOVA            | PIEMONTE | TORINO    | 707,67  | 383.764,79                                     | 11.896,10   | 707,67                                | 0,00  |
| 1639             | CHIAMONTE              | PIEMONTE | TORINO    | 3.303,86  | 51.880,02                                      | 55.538,94   | 3.303,86                              | 3.303,86                                    |
| 1655             | CHIUSA DI SAN MICHELE  | PIEMONTE | TORINO    | 5.666,30  | 116.389,00                                     | 95.252,35   | 5.666,30                              | 0,00  |
| 1665             | CHIVASSO               | PIEMONTE | TORINO    | 137.909,48  | 2.308.861,35                                   | 2.318.302,61  | 137.909,48                            | 137.909,48                                  |
| 1679             | CICONIO                | PIEMONTE | TORINO    | 1.029,62  | 17.420,52                                      | 17.308,32   | 1.029,62                              | 0,00  |
| 1711             | CINTANO                | PIEMONTE | TORINO    | 739,73  | 0,00   | 12.435,05   | 739,73                                | 0,00  |
| 1715             | CINZANO                | PIEMONTE | TORINO    | 865,21  | 16.445,92                                      | 14.544,44   | 865,21                                | 0,00  |
| 1722             | CIRIÉ                  | PIEMONTE | TORINO    | 75.064,05   | 1.602.914,93                                   | 1.261.850,76  | 75.064,05                             | 0,00  |
| 1793             | CLAVIERE               | PIEMONTE | TORINO    | 714,69  | 7.003,37                                       | 12.014,17   | 714,69                                | 0,00  |
| 1801             | COASSOLO TORINESE      | PIEMONTE | TORINO    | 5.232,03  | 66.950,13                                      | 87.952,14   | 5.232,03                              | 5.232,03                                    |
| 1803             | COAZZE                 | PIEMONTE | TORINO    | 11.744,55   | 429.918,25                                     | 197.429,63  | 11.744,55                             | 0,00  |
| 1860             | COLLEGNÒ               | PIEMONTE | TORINO    | 234.278,78  | 3.955.866,22                                   | 3.938.301,39  | 234.278,78                            | 0,00  |
| 1867             | COLLERETTO CASTELNUOVO | PIEMONTE | TORINO    | 1.165,39  | 200.753,99                                     | 19.590,50   | 1.165,39                              | 0,00  |
| 1868             | COLLERETTO GIACOSA     | PIEMONTE | TORINO    | 1.585,65  | 33.553,00                                      | 26.655,22   | 1.585,65                              | 0,00  |
| 1955             | CONDOVE                | PIEMONTE | TORINO    | 18.074,72   | 270.293,27                                     | 302.841,85  | 18.074,72                             | 18.074,72                                   |
| 2008             | CORIO                  | PIEMONTE | TORINO    | 12.816,55   | 204.265,97                                     | 215.450,37  | 12.816,55                             | 11.184,41                                   |
| 2092             | COSSANO CANAVESE       | PIEMONTE | TORINO    | 1.649,23  | 17.110,00                                      | 27.724,03   | 1.649,23                              | 1.649,23                                    |
| 2197             | CUCEGLIO               | PIEMONTE | TORINO    | 2.814,50  | 30.806,64                                      | 47.312,61   | 2.814,50                              | 2.814,50                                    |
| 2202             | CUMIANA                | PIEMONTE | TORINO    | 31.011,09   | 1.093.711,89                                   | 521.306,31  | 31.011,09                             | 0,00  |
| 2208             | CUDRÒGNE               | PIEMONTE | TORINO    | 40.604,14   | 472.956,69                                     | 682.568,62  | 40.604,14                             | 40.604,14                                   |
| 2373             | DRUENTO                | PIEMONTE | TORINO    | 33.639,13   | 434.775,29                                     | 565.484,62  | 33.639,13                             | 33.639,13                                   |
| 2433             | EXILLES                | PIEMONTE | TORINO    | 872,45  | 0,00   | 14.666,22   | 872,45                                | 0,00  |
| 2520             | FAVRIA                 | PIEMONTE | TORINO    | 18.408,81   | 209.338,36                                     | 309.458,06  | 18.408,81                             | 18.408,81                                   |
| 2524             | FELETTO                | PIEMONTE | TORINO    | 7.212,66  | 141.553,00                                     | 121.247,08  | 7.212,66                              | 0,00  |
| 2532             | FENESTRELLE            | PIEMONTE | TORINO    | 2.039,58  | 41.815,36                                      | 34.285,94   | 2.039,58                              | 0,00  |
| 2562             | FIANO                  | PIEMONTE | TORINO    | 8.576,62  | 190.232,73                                     | 144.175,75  | 8.576,62                              | 0,00  |
| 2608             | FIORANO CANAVESE       | PIEMONTE | TORINO    | 2.407,53  | 38.505,98                                      | 40.471,36   | 2.407,53                              | 1.965,38                                    |
| 2646             | FOGLIZZO               | PIEMONTE | TORINO    | 7.618,64  | 133.981,86                                     | 128.071,75  | 7.618,64                              | 0,00  |
| 2725             | FORNO CANAVESE         | PIEMONTE | TORINO    | 12.816,11   | 119.708,45                                     | 215.442,92  | 12.816,11                             | 12.816,11                                   |
| 2781             | FRASSINETTO            | PIEMONTE | TORINO    | 794,73  | 21.064,00                                      | 13.359,70   | 794,73                                | 0,00  |
| 2805             | FRONT                  | PIEMONTE | TORINO    | 5.705,24  | 50.386,10                                      | 95.906,96   | 5.705,24                              | 5.705,24                                    |
| 2812             | FROSSASCO              | PIEMONTE | TORINO    | 10.127,96   | 184.768,68                                     | 170.254,24  | 10.127,96                             | 0,00  |
| 2931             | GARZIGLIANA            | PIEMONTE | TORINO    | 1.488,88  | 28.577,56                                      | 25.028,60   | 1.488,88                              | 0,00  |
| 2933             | GASSINO TORINESE       | PIEMONTE | TORINO    | 36.520,29   | 435.791,50                                     | 613.917,78  | 36.520,29                             | 36.520,29                                   |
| 2983             | GERMAGNANO             | PIEMONTE | TORINO    | 4.500,04  | 71.399,90                                      | 75.647,06   | 4.500,04                              | 4.247,16                                    |
| 3009             | GIAGLIONE              | PIEMONTE | TORINO    | 2.018,15  | 39.730,65                                      | 33.925,79   | 2.018,15                              | 0,00  |
| 3020             | GIAVENO                | PIEMONTE | TORINO    | 65.748,02   | 2.523.756,26                                   | 1.105.245,20  | 65.748,02                             | 0,00  |
| 3067             | GIVOLETTO              | PIEMONTE | TORINO    | 12.660,77   | 187.254,86                                     | 212.831,56  | 12.660,77                             | 12.660,77                                   |
| 3154             | GRAVERE                | PIEMONTE | TORINO    | 2.259,82  | 38.493,09                                      | 37.988,32   | 2.259,82                              | 0,00  |
| 3199             | GRISCAVALLO            | PIEMONTE | TORINO    | 881,15  | 6.238,50                                       | 14.812,44   | 881,15                                | 0,00  |
| 3203             | GROSSO                 | PIEMONTE | TORINO    | 2.540,13  | 35.909,38                                      | 42.700,34   | 2.540,13                              | 2.540,13                                    |
| 3216             | GRUGLIASCO             | PIEMONTE | TORINO    | 175.459,77  | 1.889.442,98                                   | 2.949.534,89  | 175.459,77                            | 175.459,77                                  |
| 3301             | INGRIA                 | PIEMONTE | TORINO    | 172,60  | 0,00   | 2.901,46  | 172,60                                | 0,00  |
| 3311             | INVERSO PINASCA        | PIEMONTE | TORINO    | 2.159,94  | 0,00   | 36.309,20   | 2.159,94                              | 2.159,94                                    |
| 3345             | ISOLABELLA             | PIEMONTE | TORINO    | 948,85  | 10.154,56                                      | 15.950,39   | 948,85                                | 0,00  |
| 3368             | ISSIGLIO               | PIEMONTE | TORINO    | 1.238,64  | 15.876,73                                      | 20.821,88   | 1.238,64                              | 1.238,64                                    |
| 3379             | IVREA                  | PIEMONTE | TORINO    | 130.315,54  | 2.486.362,93                                   | 2.190.646,04  | 130.315,54                            | 0,00  |
| 3384             | LA CASSA               | PIEMONTE | TORINO    | 5.783,65  | 83.980,24                                      | 97.224,96   | 5.783,65                              | 5.783,65                                    |
| 3423             | LA LOGGIA              | PIEMONTE | TORINO    | 30.582,77   | 899.237,84                                     | 514.106,11  | 30.582,77                             | 0,00  |
| 3445             | LANZO TORINESE         | PIEMONTE | TORINO    | 20.962,19   | 473.029,46                                     | 352.381,22  | 20.962,19                             | 0,00  |
| 3484             | LARIANO                | PIEMONTE | TORINO    | 4.308,87  | 93.592,28                                      | 72.433,53   | 4.308,87                              | 0,00  |
| 3518             | LEINI                  | PIEMONTE | TORINO    | 62.646,21   | 2.367.110,46                                   | 1.053.102,88  | 62.646,21                             | 0,00  |
| 3520             | LEMIE                  | PIEMONTE | TORINO    | 817,24  | 0,00   | 13.738,07   | 817,24                                | 0,00  |
| 3531             | LESSOLO                | PIEMONTE | TORINO    | 6.312,37  | 78.584,99                                      | 106.113,02  | 6.312,37                              | 6.312,37                                    |
| 3566             | LEVONE                 | PIEMONTE | TORINO    | 1.314,54  | 22.554,46                                      | 22.097,78   | 1.314,54                              | 0,00  |
| 3635             | LOCANA                 | PIEMONTE | TORINO    | 5.790,68  | 0,00   | 97.343,26   | 5.790,68                              | 5.790,68                                    |
| 3660             | LOMBARDORE             | PIEMONTE | TORINO    | 5.123,33  | 98.395,57                                      | 86.124,83   | 5.123,33                              | 0,00  |
| 3661             | LOMBRIASCO             | PIEMONTE | TORINO    | 3.619,91  | 25.673,64                                      | 60.851,79   | 3.619,91                              | 3.619,91                                    |
| 3683             | LORANZE                | PIEMONTE | TORINO    | 3.451,17  | 139.057,15                                     | 58.015,35   | 3.451,17                              | 0,00  |



| Codice catastale | Denominazione          | Regione  | Provincia | Incremento dotazione F.S.C. 2022 di 254,923 mln, sviluppo servizi sociali; art. 1, comma 449, lettera d) quinquies, L. 232 del 2016 (A) | Spesa ai fini dei fabbisogni standard 2017 (B) | Fabbisogno standard monetario per la funzione sociale 2022 2024 (C) | Risorse aggiuntive effettive 2022 (D) | Risorse aggiuntive da rendicontare 2022 (E) |
|------------------|------------------------|----------|-----------|---|--|---|---------------------------------------|---|
| F758             | LUSERNA SAN GIOVANNI   | PIEMONTE | TORINO    | 33.185,51   | 421.670,96                                     | 557.859,12  | 33.185,51                             | 33.185,51                                   |
| F759             | LUSERNETTA             | PIEMONTE | TORINO    | 1.428,63  | 18.215,44                                      | 24.015,78   | 1.428,63                              | 1.428,63                                    |
| F763             | LUSIGLIÉ               | PIEMONTE | TORINO    | 1.570,05  | 18.475,33                                      | 26.393,10   | 1.570,05                              | 1.570,05                                    |
| F782             | MACELLO                | PIEMONTE | TORINO    | 3.565,21  | 39.681,51                                      | 59.932,34   | 3.565,21                              | 3.565,21                                    |
| F817             | MAGLIONE               | PIEMONTE | TORINO    | 1.242,99  | 17.147,48                                      | 20.895,05   | 1.242,99                              | 1.242,99                                    |
| M316             | MAPPANO                | PIEMONTE | TORINO    | 23.915,96   | 0,00   | 402.034,97  | 23.915,96                             | 23.915,96                                   |
| E341             | MARENTINO              | PIEMONTE | TORINO    | 4.218,81  | 40.241,56                                      | 70.919,48   | 4.218,81                              | 4.218,81                                    |
| F041             | MASSELLO               | PIEMONTE | TORINO    | 219,58  | 0,00   | 3.691,19  | 219,58                                | 0,00  |
| F053             | MATHI                  | PIEMONTE | TORINO    | 13.880,61   | 226.776,45                                     | 233.337,52  | 13.880,61                             | 6.561,07                                    |
| F058             | MATTE                  | PIEMONTE | TORINO    | 2.230,32  | 41.015,59                                      | 37.492,46   | 2.230,32                              | 0,00  |
| F067             | MAZZE                  | PIEMONTE | TORINO    | 13.833,04   | 181.668,75                                     | 232.537,91  | 13.833,04                             | 13.833,04                                   |
| F074             | MEANA DI SUSA          | PIEMONTE | TORINO    | 2.581,96  | 0,00   | 43.403,53   | 2.581,96                              | 2.581,96                                    |
| F140             | MERCENASCO             | PIEMONTE | TORINO    | 4.196,39  | 50.911,83                                      | 70.542,67   | 4.196,39                              | 4.196,39                                    |
| F182             | MEZZENILE              | PIEMONTE | TORINO    | 2.647,05  | 25.322,61                                      | 44.497,77   | 2.647,05                              | 2.647,05                                    |
| F315             | MOMBELLO DI TORINO     | PIEMONTE | TORINO    | 1.013,84  | 4.304,45                                       | 17.042,92   | 1.013,84                              | 1.013,84                                    |
| F318             | MOMFANTERO             | PIEMONTE | TORINO    | 2.090,64  | 23.659,94                                      | 35.144,31   | 2.090,64                              | 2.090,64                                    |
| F327             | MONASTERO DI LANZO     | PIEMONTE | TORINO    | 1.253,87  | 58.497,83                                      | 21.077,96   | 1.253,87                              | 0,00  |
| F335             | MONCALIERI             | PIEMONTE | TORINO    | 300.389,66  | 6.779.067,97                                   | 5.049.646,54  | 300.389,66                            | 0,00  |
| D553             | MONCENISIO             | PIEMONTE | TORINO    | 102,76  | 896,38   | 1.727,47  | 102,76                                | 0,00  |
| F407             | MONTALDO TORINESE      | PIEMONTE | TORINO    | 1.848,37  | 0,00   | 31.071,67   | 1.848,37                              | 1.848,37                                    |
| F411             | MONTALENGHE            | PIEMONTE | TORINO    | 2.722,76  | 35.874,17                                      | 45.770,47   | 2.722,76                              | 2.722,76                                    |
| F420             | MONTALDO DORA          | PIEMONTE | TORINO    | 12.698,38   | 164.240,07                                     | 213.463,83  | 12.698,38                             | 12.698,38                                   |
| F422             | MONTANARO              | PIEMONTE | TORINO    | 20.189,67   | 293.861,42                                     | 339.394,87  | 20.189,67                             | 20.189,67                                   |
| F651             | MONTEU DA PO           | PIEMONTE | TORINO    | 2.448,75  | 56.317,62                                      | 41.164,31   | 2.448,75                              | 0,00  |
| F733             | MORIONDO TORINESE      | PIEMONTE | TORINO    | 2.375,42  | 24.044,60                                      | 39.931,50   | 2.375,42                              | 2.375,42                                    |
| H889             | NICHELINO              | PIEMONTE | TORINO    | 223.496,71  | 4.141.473,67                                   | 3.757.051,26  | 223.496,71                            | 0,00  |
| F906             | NOVASCA                | PIEMONTE | TORINO    | 513,75  | 0,00   | 8.636,33  | 513,75                                | 0,00  |
| F925             | NOLE                   | PIEMONTE | TORINO    | 24.977,07   | 509.966,78                                     | 419.872,63  | 24.977,07                             | 0,00  |
| F927             | NOMAGLIO               | PIEMONTE | TORINO    | 950,20  | 9.991,98                                       | 15.973,10   | 950,20                                | 0,00  |
| R931             | NONE                   | PIEMONTE | TORINO    | 30.234,13   | 621.183,78                                     | 508.245,46  | 30.234,13                             | 0,00  |
| F948             | NOVALESA               | PIEMONTE | TORINO    | 1.742,47  | 19.600,00                                      | 29.291,52   | 1.742,47                              | 1.742,47                                    |
| G010             | OGLIANICO              | PIEMONTE | TORINO    | 4.054,05  | 126.637,50                                     | 68.149,91   | 4.054,05                              | 0,00  |
| G087             | ORBASSANO              | PIEMONTE | TORINO    | 103.906,55  | 1.454.650,00                                   | 1.746.702,45  | 103.906,55                            | 103.906,55                                  |
| G109             | ORIO CANAVESE          | PIEMONTE | TORINO    | 2.381,98  | 38.537,50                                      | 40.041,93   | 2.381,98                              | 1.504,43                                    |
| G151             | OSASCO                 | PIEMONTE | TORINO    | 4.230,10  | 37.009,76                                      | 71.109,28   | 4.230,10                              | 4.230,10                                    |
| G152             | OSASIO                 | PIEMONTE | TORINO    | 2.034,25  | 19.343,85                                      | 34.196,37   | 2.034,25                              | 2.034,25                                    |
| G196             | OULX                   | PIEMONTE | TORINO    | 12.724,14   | 0,00   | 213.896,94  | 12.724,14                             | 12.724,14                                   |
| G202             | OZEGNA                 | PIEMONTE | TORINO    | 3.733,28  | 41.628,00                                      | 62.757,63   | 3.733,28                              | 3.733,28                                    |
| G262             | PALAZZO CANAVESE       | PIEMONTE | TORINO    | 2.406,26  | 583,00   | 40.450,02   | 2.406,26                              | 2.406,26                                    |
| G303             | PANCALIERI             | PIEMONTE | TORINO    | 7.557,42  | 130.734,74                                     | 127.042,60  | 7.557,42                              | 0,00  |
| G330             | PARELLA                | PIEMONTE | TORINO    | 1.218,22  | 20.782,00                                      | 20.478,74   | 1.000,70                              | 0,00  |
| G387             | PAVAROLO               | PIEMONTE | TORINO    | 3.152,62  | 68.396,83                                      | 52.996,62   | 3.152,62                              | 0,00  |
| G393             | PAVONE CANAVESE        | PIEMONTE | TORINO    | 13.794,65   | 188.618,28                                     | 231.892,43  | 13.794,65                             | 13.794,65                                   |
| G398             | PECETTO TORINESE       | PIEMONTE | TORINO    | 14.762,54   | 227.814,45                                     | 248.163,02  | 14.762,54                             | 14.762,54                                   |
| G463             | PEROSA ARGENTINA       | PIEMONTE | TORINO    | 13.031,21   | 127.593,41                                     | 219.058,88  | 13.031,21                             | 13.031,21                                   |
| G462             | PEROSA CANAVESE        | PIEMONTE | TORINO    | 1.366,31  | 17.275,00                                      | 22.968,11   | 1.366,31                              | 1.366,31                                    |
| G465             | PERRERO                | PIEMONTE | TORINO    | 2.358,92  | 32.391,65                                      | 39.654,22   | 2.358,92                              | 2.358,92                                    |
| G477             | PERTUSIO               | PIEMONTE | TORINO    | 2.043,06  | 52.687,00                                      | 34.344,41   | 2.043,06                              | 0,00  |
| G505             | PESSINETTO             | PIEMONTE | TORINO    | 2.113,64  | 34.653,23                                      | 35.531,01   | 2.113,64                              | 0,00  |
| G559             | PIANEZZA               | PIEMONTE | TORINO    | 60.380,71   | 1.061.191,14                                   | 1.015.019,06  | 60.380,71                             | 0,00  |
| G672             | PINASCA                | PIEMONTE | TORINO    | 10.130,02   | 118.501,07                                     | 170.288,89  | 10.130,02                             | 10.130,02                                   |
| G674             | PINEROLO               | PIEMONTE | TORINO    | 194.860,80  | 2.160.015,92                                   | 3.275.672,56  | 194.860,80                            | 194.860,80                                  |
| G678             | PINO TORINESE          | PIEMONTE | TORINO    | 34.289,20   | 838.216,27                                     | 576.412,44  | 34.289,20                             | 0,00  |
| G684             | PIOBESI TORINESE       | PIEMONTE | TORINO    | 12.773,48   | 192.168,98                                     | 214.726,33  | 12.773,48                             | 12.773,48                                   |
| G691             | PIOSSASCO              | PIEMONTE | TORINO    | 70.218,89   | 1.237.407,51                                   | 1.180.402,02  | 70.218,89                             | 0,00  |
| G705             | PISCINA                | PIEMONTE | TORINO    | 12.293,31   | 183.375,11                                     | 206.654,42  | 12.293,31                             | 12.293,31                                   |
| G719             | PIVERONE               | PIEMONTE | TORINO    | 4.367,41  | 46.478,95                                      | 73.417,52   | 4.367,41                              | 4.367,41                                    |
| G777             | POIRINO                | PIEMONTE | TORINO    | 40.497,39   | 498.439,53                                     | 680.774,12  | 40.497,39                             | 40.497,39                                   |
| G805             | POMARETTO              | PIEMONTE | TORINO    | 4.017,14  | 57.262,62                                      | 67.529,37   | 4.017,14                              | 4.017,14                                    |
| G826             | PONT CANAVESE          | PIEMONTE | TORINO    | 13.658,37   | 158.093,09                                     | 229.601,60  | 13.658,37                             | 13.658,37                                   |
| G900             | PORTE                  | PIEMONTE | TORINO    | 3.450,95  | 36.025,96                                      | 58.011,65   | 3.450,95                              | 3.450,95                                    |
| G973             | PRAGELATO              | PIEMONTE | TORINO    | 2.643,43  | 24.491,07                                      | 44.436,94   | 2.643,43                              | 2.643,43                                    |
| G978             | PRALI                  | PIEMONTE | TORINO    | 1.008,65  | 29.652,16                                      | 16.955,70   | 1.008,65                              | 0,00  |
| G979             | PRALORMO               | PIEMONTE | TORINO    | 6.289,65  | 73.811,22                                      | 105.730,98  | 6.289,65                              | 6.289,65                                    |
| G982             | PRAMOLLO               | PIEMONTE | TORINO    | 746,96  | 10.463,13                                      | 12.556,70   | 746,96                                | 0,00  |
| G986             | PRAROSTINO             | PIEMONTE | TORINO    | 4.466,93  | 98.490,12                                      | 75.090,45   | 4.466,93                              | 0,00  |
| G988             | PRASCORSANO            | PIEMONTE | TORINO    | 2.147,12  | 21.990,40                                      | 36.093,85   | 2.147,12                              | 2.147,12                                    |
| G997             | PRATIGLIONE            | PIEMONTE | TORINO    | 1.705,23  | 15.605,99                                      | 28.665,50   | 1.705,23                              | 1.705,23                                    |
| H100             | QUAGLIUZZO             | PIEMONTE | TORINO    | 998,86  | 25.459,29                                      | 16.791,21   | 998,86                                | 0,00  |
| H110             | QUASSOLO               | PIEMONTE | TORINO    | 1.171,74  | 14.847,70                                      | 19.697,40   | 1.171,74                              | 1.171,74                                    |
| H127             | QUININETTO             | PIEMONTE | TORINO    | 3.730,64  | 50.297,64                                      | 62.713,26   | 3.730,64                              | 3.730,64                                    |
| H207             | REANO                  | PIEMONTE | TORINO    | 5.428,75  | 0,00   | 91.259,07   | 5.428,75                              | 5.428,75                                    |
| H270             | RIBORDONE              | PIEMONTE | TORINO    | 253,18  | 16.912,60                                      | 4.255,96  | 253,18                                | 0,00  |
| H337             | RIVA PRESSO CHIERI     | PIEMONTE | TORINO    | 15.069,96   | 259.074,47                                     | 253.330,83  | 15.069,96                             | 0,00  |
| H333             | RIVALBA                | PIEMONTE | TORINO    | 3.683,19  | 60.224,23                                      | 61.915,53   | 3.683,19                              | 1.691,30                                    |
| H335             | RIVALTA DI TORINO      | PIEMONTE | TORINO    | 76.155,12   | 1.350.062,89                                   | 1.280.192,01  | 76.155,12                             | 0,00  |
| H338             | RIVARA                 | PIEMONTE | TORINO    | 8.555,14  | 85.316,48                                      | 143.814,71  | 8.555,14                              | 8.555,14                                    |
| H340             | RIVAROLO CANAVESE      | PIEMONTE | TORINO    | 50.934,35   | 681.499,39                                     | 856.222,80  | 50.934,35                             | 50.934,35                                   |
| H344             | RIVAROSSA              | PIEMONTE | TORINO    | 4.474,03  | 56.914,01                                      | 75.209,96   | 4.474,03                              | 4.474,03                                    |
| H355             | RIVOLI                 | PIEMONTE | TORINO    | 232.814,17  | 2.496.278,48                                   | 3.913.680,82  | 232.814,17                            | 232.814,17                                  |
| H367             | ROBASSOMERO            | PIEMONTE | TORINO    | 10.702,04   | 194.782,81                                     | 179.904,80  | 10.702,04                             | 0,00  |
| H386             | ROCCA CANAVESE         | PIEMONTE | TORINO    | 5.592,57  | 52.435,00                                      | 94.012,82   | 5.592,57                              | 5.592,57                                    |
| H408             | ROLETTO                | PIEMONTE | TORINO    | 6.616,52  | 74.623,50                                      | 111.225,86  | 6.616,52                              | 6.616,52                                    |
| H511             | ROMANO CANAVESE        | PIEMONTE | TORINO    | 8.384,20  | 173.671,00                                     | 140.941,11  | 8.384,20                              | 0,00  |
| H539             | RONCO CANAVESE         | PIEMONTE | TORINO    | 1.203,33  | 8.613,02                                       | 20.228,37   | 1.203,33                              | 1.203,33                                    |
| H547             | BONDISSONE             | PIEMONTE | TORINO    | 6.210,95  | 125.872,01                                     | 104.408,09  | 6.210,95                              | 0,00  |
| H554             | ROÀ                    | PIEMONTE | TORINO    | 710,55  | 10.268,37                                      | 11.944,52   | 710,55                                | 0,00  |
| H583             | ROSTA                  | PIEMONTE | TORINO    | 15.511,54   | 219.064,22                                     | 260.753,95  | 15.511,54                             | 15.511,54                                   |
| H555             | ROURE                  | PIEMONTE | TORINO    | 2.806,03  | 22.360,00                                      | 47.170,33   | 2.806,03                              | 2.806,03                                    |
| H627             | RUBIANA                | PIEMONTE | TORINO    | 8.067,36  | 151.954,52                                     | 135.614,90  | 8.067,36                              | 0,00  |
| H631             | RUEGLIO                | PIEMONTE | TORINO    | 2.586,80  | 30.954,36                                      | 43.484,97   | 2.586,80                              | 2.586,80                                    |
| H691             | SALASSA                | PIEMONTE | TORINO    | 5.552,12  | 70.440,68                                      | 93.332,91   | 5.552,12                              | 5.552,12                                    |
| H684             | SALBERTRAND            | PIEMONTE | TORINO    | 1.863,71  | 533.510,46                                     | 31.329,59   | 1.863,71                              | 0,00  |
| H702             | SALERANO CANAVESE      | PIEMONTE | TORINO    | 1.373,08  | 40.241,61                                      | 23.081,97   | 1.373,08                              | 0,00  |
| H734             | SALZA DI PINEROLO      | PIEMONTE | TORINO    | 264,86  | 2.187,50                                       | 4.452,40  | 264,86                                | 0,00  |
| H753             | SAMONE                 | PIEMONTE | TORINO    | 4.822,58  | 99.438,68                                      | 81.069,20   | 4.822,58                              | 0,00  |
| H775             | SAN BENIGNO CANAVESE   | PIEMONTE | TORINO    | 21.623,46   | 484.863,88                                     | 363.497,34  | 21.623,46                             | 0,00  |
| H789             | SAN CARLO CANAVESE     | PIEMONTE | TORINO    | 14.197,89   | 239.317,07                                     | 238.671,02  | 14.197,89                             | 0,00  |
| H804             | SAN COLOMBANO BELMONTE | PIEMONTE | TORINO    | 868,16  | 10.505,69                                      | 14.594,10   | 868,16                                | 0,00  |



| Codice catastale | Denominazione           | Regione  | Provincia            | Incremento dotazione F.S.C. 2022 di 254,923 mln, sviluppo servizi sociali; art. 1, comma 449, lettera d) quinquies, L. 232 del 2016 (A) | Spesa ai fini dei fabbisogni standard 2017 (B) | Fabbisogno standard monetario per la funzione sociale 2022-2024 (C) | Risorse aggiuntive effettive 2022 (D) | Risorse aggiuntive da rendicontare 2022 (E) |
|------------------|-------------------------|----------|----------------------|---|--|---|---------------------------------------|---|
| H820             | SAN DIDERO              | PIEMONTE | TORINO               | 1.352,41  | 22.541,70                                      | 22.734,46   | 1.352,41                              | 0,00  |
| H847             | SAN FRANCESCO AL CAMPO  | PIEMONTE | TORINO               | 15.721,32   | 468.781,68                                     | 264.280,39  | 15.721,32                             | 0,00  |
| H862             | SAN GERMANO CHISONE     | PIEMONTE | TORINO               | 6.396,76  | 106.480,00                                     | 107.531,57  | 6.396,76                              | 1.051,57                                    |
| H873             | SAN GILLIO              | PIEMONTE | TORINO               | 9.961,22  | 177.521,95                                     | 167.451,30  | 9.961,22                              | 0,00  |
| H890             | SAN GIORGIO CANAVESE    | PIEMONTE | TORINO               | 8.416,89  | 82.561,00                                      | 141.490,59  | 8.416,89                              | 8.416,89                                    |
| H900             | SAN GIORGIO DI SUSÀ     | PIEMONTE | TORINO               | 3.249,35  | 51.136,08                                      | 54.622,53   | 3.249,35                              | 3.249,35                                    |
| H936             | SAN GIUSTO CANAVESE     | PIEMONTE | TORINO               | 11.425,90   | 259.309,34                                     | 192.072,96  | 11.425,90                             | 0,00  |
| H997             | SAN MARTINO CANAVESE    | PIEMONTE | TORINO               | 2.181,60  | 37.608,00                                      | 36.673,43   | 2.181,60                              | 0,00  |
| I024             | SAN MAURIZIO CANAVESE   | PIEMONTE | TORINO               | 37.863,48   | 950.457,38                                     | 636.497,31  | 37.863,48                             | 0,00  |
| I030             | SAN MAURO TORINESE      | PIEMONTE | TORINO               | 79.402,18   | 1.008.205,39                                   | 1.334.776,03  | 79.402,18                             | 79.402,18                                   |
| I080             | SAN PIETRO VAL LEMINA   | PIEMONTE | TORINO               | 4.767,04  | 60.335,16                                      | 80.135,51   | 4.767,04                              | 4.767,04                                    |
| I126             | SAN PONSO               | PIEMONTE | TORINO               | 594,20  | 13.175,57                                      | 9.988,74  | 594,20                                | 0,00  |
| I137             | SAN RAFFAELE CIMENA     | PIEMONTE | TORINO               | 10.544,48   | 161.047,64                                     | 177.256,16  | 10.544,48                             | 10.544,48                                   |
| I152             | SAN SEBASTIANO DA PO    | PIEMONTE | TORINO               | 6.160,39  | 80.571,62                                      | 103.558,06  | 6.160,39                              | 6.160,39                                    |
| I154             | SAN SECONDO DI PINEROLO | PIEMONTE | TORINO               | 13.920,73   | 147.731,43                                     | 234.011,88  | 13.920,73                             | 13.920,73                                   |
| H855             | SANGANO                 | PIEMONTE | TORINO               | 13.916,97   | 505.951,61                                     | 233.948,80  | 13.916,97                             | 0,00  |
| I258             | SANT'AMBROGIO DI TORINO | PIEMONTE | TORINO               | 17.894,75   | 209.269,60                                     | 300.816,41  | 17.894,75                             | 17.894,75                                   |
| I296             | SANT'ANTONINO DI SUSÀ   | PIEMONTE | TORINO               | 16.774,48   | 224.785,00                                     | 281.984,40  | 16.774,48                             | 16.774,48                                   |
| I327             | SANTENA                 | PIEMONTE | TORINO               | 43.050,05   | 1.231.758,00                                   | 723.685,17  | 43.050,05                             | 0,00  |
| H465             | SAUZE DI CESANA         | PIEMONTE | TORINO               | 775,11  | 13.170,49                                      | 13.029,81   | 775,11                                | 0,00  |
| H466             | SAUZE D'ALIX            | PIEMONTE | TORINO               | 4.276,17  | 75.765,26                                      | 71.883,78   | 4.276,17                              | 0,00  |
| H490             | SCALENGHE               | PIEMONTE | TORINO               | 12.009,62   | 106.490,10                                     | 201.885,60  | 12.009,62                             | 12.009,62                                   |
| I511             | SCARMAGNO               | PIEMONTE | TORINO               | 2.249,10  | 61.330,05                                      | 37.808,03   | 2.249,10                              | 0,00  |
| I539             | SCIOZZE                 | PIEMONTE | TORINO               | 4.912,37  | 79.106,13                                      | 82.578,44   | 4.912,37                              | 3.472,31                                    |
| H692             | SESTRIERE               | PIEMONTE | TORINO               | 3.044,61  | 43.290,23                                      | 51.180,93   | 3.044,61                              | 3.044,61                                    |
| I701             | SETTIMO ROTTARO         | PIEMONTE | TORINO               | 1.498,77  | 16.327,44                                      | 25.194,75   | 1.498,77                              | 1.498,77                                    |
| I703             | SETTIMO TORINESE        | PIEMONTE | TORINO               | 225.757,60  | 4.208.135,22                                   | 3.795.057,53  | 225.757,60                            | 0,00  |
| I702             | SETTIMO TONTO           | PIEMONTE | TORINO               | 5.476,35  | 182.529,54                                     | 92.059,28   | 5.476,35                              | 0,00  |
| H86              | SPARONE                 | PIEMONTE | TORINO               | 3.159,33  | 0,00   | 53.109,35   | 3.159,33                              | 3.159,33                                    |
| H69              | STRAMBINELLO            | PIEMONTE | TORINO               | 714,34  | 13.164,40                                      | 12.008,26   | 714,34                                | 0,00  |
| H70              | STRAMBINO               | PIEMONTE | TORINO               | 23.168,89   | 368.432,42                                     | 389.476,52  | 23.168,89                             | 21.044,10                                   |
| I013             | SUSA                    | PIEMONTE | TORINO               | 29.047,73   | 284.151,40                                     | 488.301,57  | 29.047,73                             | 29.047,73                                   |
| I066             | TAVAGNACCO              | PIEMONTE | TORINO               | 2.573,28  | 40.497,19                                      | 43.257,69   | 2.573,28                              | 2.573,28                                    |
| I219             | TORINO                  | PIEMONTE | TORINO               | 6.596.862,00  | 140.605.411,80                                 | 110.895.364,42  | 4.815.266,12                          | 0,00  |
| I238             | TORRAZZA PIEMONTE       | PIEMONTE | TORINO               | 8.712,70  | 135.617,96                                     | 146.463,27  | 8.712,70                              | 8.712,70                                    |
| I247             | TORRE CANAVESE          | PIEMONTE | TORINO               | 1.796,19  | 26.210,42                                      | 30.194,59   | 1.743,59                              | 1.743,59                                    |
| I277             | TORRE PELLICE           | PIEMONTE | TORINO               | 20.287,08   | 1.465.203,38                                   | 341.032,39  | 20.287,08                             | 0,00  |
| I327             | TRANA                   | PIEMONTE | TORINO               | 13.683,31   | 497.732,27                                     | 230.020,84  | 13.683,31                             | 0,00  |
| I345             | TRAVERSELLA             | PIEMONTE | TORINO               | 1.059,48  | 41.769,00                                      | 17.810,22   | 1.059,48                              | 0,00  |
| I340             | TRAVES                  | PIEMONTE | TORINO               | 1.719,46  | 19.467,61                                      | 28.904,68   | 1.719,46                              | 1.719,46                                    |
| I445             | TROFARELLO              | PIEMONTE | TORINO               | 43.484,64   | 393.260,20                                     | 730.990,73  | 43.484,64                             | 43.484,64                                   |
| I515             | USSEALX                 | PIEMONTE | TORINO               | 710,91  | 70.681,64                                      | 11.950,55   | 710,91                                | 0,00  |
| I516             | USSEGLIO                | PIEMONTE | TORINO               | 757,61  | 68.640,22                                      | 12.735,75   | 757,61                                | 0,00  |
| I538             | VAIE                    | PIEMONTE | TORINO               | 4.894,49  | 72.068,00                                      | 82.277,88   | 4.894,49                              | 4.894,49                                    |
| I555             | VAL DELLA TORRE         | PIEMONTE | TORINO               | 14.509,38   | 658.691,94                                     | 243.907,29  | 14.509,38                             | 0,00  |
| M405             | VAL DI CHY              | PIEMONTE | TORINO               | 4.221,31  | 65.224,03                                      | 70.961,59   | 4.221,31                              | 4.221,31                                    |
| M415             | VALCHIUSA               | PIEMONTE | TORINO               | 3.926,26  | 8.056,78                                       | 66.001,63   | 3.926,26                              | 3.926,26                                    |
| I578             | VALGIOIE                | PIEMONTE | TORINO               | 2.671,06  | 71.586,32                                      | 44.901,35   | 2.671,06                              | 0,00  |
| I639             | VALLO TORINESE          | PIEMONTE | TORINO               | 2.379,77  | 28.761,90                                      | 40.004,66   | 2.379,77                              | 2.379,77                                    |
| I644             | VALPERGA                | PIEMONTE | TORINO               | 11.508,61   | 1.586,00                                       | 193.463,36  | 11.508,61                             | 11.508,61                                   |
| H510             | VALPRATO SOANA          | PIEMONTE | TORINO               | 382,27  | 5.500,00                                       | 6.426,14  | 382,27                                | 0,00  |
| H685             | VARESELLA               | PIEMONTE | TORINO               | 2.686,82  | 28.425,24                                      | 45.166,32   | 2.686,82                              | 2.686,82                                    |
| H688             | VAUDA CANAVESE          | PIEMONTE | TORINO               | 4.816,69  | 49.798,00                                      | 80.970,11   | 4.816,69                              | 4.816,69                                    |
| I227             | VENARIA REALE           | PIEMONTE | TORINO               | 158.875,61  | 1.915.835,45                                   | 2.670.749,87  | 158.875,61                            | 158.875,61                                  |
| I276             | VENAUS                  | PIEMONTE | TORINO               | 3.001,57  | 35.740,00                                      | 50.457,26   | 3.001,57                              | 3.001,57                                    |
| I279             | VEROLENGO               | PIEMONTE | TORINO               | 17.576,11   | 234.817,00                                     | 295.459,98  | 17.576,11                             | 17.576,11                                   |
| I287             | VERRUA SAVOIA           | PIEMONTE | TORINO               | 4.569,60  | 50.106,91                                      | 76.816,40   | 4.569,60                              | 4.569,60                                    |
| I811             | VESTIGNE                | PIEMONTE | TORINO               | 2.555,74  | 0,00   | 42.962,76   | 2.555,74                              | 2.555,74                                    |
| I830             | VIALFRE                 | PIEMONTE | TORINO               | 627,26  | 337,00   | 10.544,40   | 627,26                                | 0,00  |
| I857             | VIBRACCO                | PIEMONTE | TORINO               | 1.556,92  | 24.913,65                                      | 26.172,24   | 1.556,92                              | 1.258,59                                    |
| I898             | VIGONE                  | PIEMONTE | TORINO               | 20.735,25   | 442.831,04                                     | 348.566,27  | 20.735,25                             | 0,00  |
| I948             | VILLAFRANCA PIEMONTE    | PIEMONTE | TORINO               | 16.039,67   | 235.082,00                                     | 269.632,00  | 16.039,67                             | 16.039,67                                   |
| I982             | VILLANOVA CANAVESE      | PIEMONTE | TORINO               | 3.639,29  | 47.788,66                                      | 61.177,62   | 3.639,29                              | 3.639,29                                    |
| I999             | VILLAR DORA             | PIEMONTE | TORINO               | 9.727,11  | 127.282,35                                     | 163.515,90  | 9.727,11                              | 9.727,11                                    |
| M007             | VILLAR FOCCHIARDO       | PIEMONTE | TORINO               | 6.924,95  | 87.097,00                                      | 116.410,68  | 6.924,95                              | 6.924,95                                    |
| M013             | VILLAR PELLICE          | PIEMONTE | TORINO               | 4.092,85  | 47.566,67                                      | 68.802,08   | 4.092,85                              | 4.092,85                                    |
| M014             | VILLAR PEROSA           | PIEMONTE | TORINO               | 16.797,45   | 314.534,93                                     | 282.370,45  | 16.797,45                             | 0,00  |
| M002             | VILLARBASSE             | PIEMONTE | TORINO               | 11.244,41   | 172.960,89                                     | 189.022,07  | 11.244,41                             | 11.244,41                                   |
| M004             | VILLAREGGIA             | PIEMONTE | TORINO               | 3.482,32  | 72.605,87                                      | 58.538,92   | 3.482,32                              | 0,00  |
| M027             | VILLASTELLONE           | PIEMONTE | TORINO               | 16.993,01   | 272.377,46                                     | 285.657,88  | 16.993,01                             | 13.280,42                                   |
| M060             | VINOVO                  | PIEMONTE | TORINO               | 57.700,50   | 1.160.813,36                                   | 969.963,91  | 57.700,50                             | 0,00  |
| M069             | VIRLE PIEMONTE          | PIEMONTE | TORINO               | 3.693,88  | 51.554,33                                      | 62.095,32   | 3.693,88                              | 3.693,88                                    |
| M071             | VISCHE                  | PIEMONTE | TORINO               | 4.431,94  | 45.562,61                                      | 74.502,39   | 4.431,94                              | 4.431,94                                    |
| M080             | VISTRORIO               | PIEMONTE | TORINO               | 1.580,12  | 23.597,84                                      | 26.562,37   | 1.580,12                              | 1.580,12                                    |
| M094             | VIVÙ                    | PIEMONTE | TORINO               | 3.850,36  | 79.282,33                                      | 64.725,85   | 3.850,36                              | 0,00  |
| M122             | VOLPIANO                | PIEMONTE | TORINO               | 60.236,16   | 1.722.722,24                                   | 1.012.589,11  | 60.236,16                             | 0,00  |
| M133             | VOLVERA                 | PIEMONTE | TORINO               | 28.688,61   | 477.197,63                                     | 482.264,78  | 28.688,61                             | 5.067,15                                    |
| A317             | ANTRONA SCHERANCO       | PIEMONTE | VERBANO-CUSIO-OSSOLA | 1.426,78  | 46.208,14                                      | 23.984,70   | 1.426,78                              | 0,00  |
| A325             | ANZOLA D'OSSOLA         | PIEMONTE | VERBANO-CUSIO-OSSOLA | 1.167,79  | 24.853,87                                      | 19.630,95   | 1.167,79                              | 0,00  |
| A409             | ARIZZANO                | PIEMONTE | VERBANO-CUSIO-OSSOLA | 6.185,16  | 46.029,64                                      | 103.974,51  | 6.185,16                              | 6.185,16                                    |
| A427             | AROLA                   | PIEMONTE | VERBANO-CUSIO-OSSOLA | 715,98  | 8.622,39                                       | 12.035,84   | 715,98                                | 0,00  |
| A497             | AURANO                  | PIEMONTE | VERBANO-CUSIO-OSSOLA | 375,38  | 15.845,99                                      | 6.310,33  | 375,38                                | 0,00  |
| A534             | BACEENO                 | PIEMONTE | VERBANO-CUSIO-OSSOLA | 2.782,61  | 0,00   | 46.776,55   | 2.782,61                              | 2.782,61                                    |
| A610             | BAINNO ANZINO           | PIEMONTE | VERBANO-CUSIO-OSSOLA | 1.522,20  | 13.794,00                                      | 25.588,69   | 1.522,20                              | 1.522,20                                    |
| A725             | BAVENO                  | PIEMONTE | VERBANO-CUSIO-OSSOLA | 22.221,26   | 1.196.924,00                                   | 373.546,52  | 22.221,26                             | 0,00  |
| A733             | BEE                     | PIEMONTE | VERBANO-CUSIO-OSSOLA | 2.226,30  | 27.195,11                                      | 37.424,81   | 2.226,30                              | 2.226,30                                    |
| A742             | BELGRATE                | PIEMONTE | VERBANO-CUSIO-OSSOLA | 1.610,70  | 40.928,35                                      | 27.076,36   | 1.610,70                              | 0,00  |
| A834             | BEURA-CARDEZZA          | PIEMONTE | VERBANO-CUSIO-OSSOLA | 5.024,30  | 86.908,00                                      | 84.460,12   | 5.024,30                              | 0,00  |
| A925             | BOGNANCO                | PIEMONTE | VERBANO-CUSIO-OSSOLA | 770,34  | 7.340,93                                       | 12.949,67   | 770,34                                | 0,00  |
| M370             | BORGOMELLOZAVALLE       | PIEMONTE | VERBANO-CUSIO-OSSOLA | 1.084,65  | 47.662,00                                      | 18.233,30   | 1.084,65                              | 0,00  |
| B207             | BROVEGLIO-CARPUGNINO    | PIEMONTE | VERBANO-CUSIO-OSSOLA | 2.060,07  | 0,00   | 34.630,35   | 2.060,07                              | 2.060,07                                    |
| I830             | CALASCA-CASTIGLIONE     | PIEMONTE | VERBANO-CUSIO-OSSOLA | 2.068,28  | 33.741,75                                      | 34.768,42   | 2.068,28                              | 1.026,67                                    |
| B463             | CAMBIASCA               | PIEMONTE | VERBANO-CUSIO-OSSOLA | 5.172,75  | 79.596,30                                      | 86.955,62   | 5.172,75                              | 5.172,75                                    |
| B610             | CANNERO RIVIERA         | PIEMONTE | VERBANO-CUSIO-OSSOLA | 3.783,48  | 95.248,40                                      | 63.601,43   | 3.783,48                              | 0,00  |
| B615             | CANNOBIO                | PIEMONTE | VERBANO-CUSIO-OSSOLA | 23.643,07   | 324.870,18                                     | 397.447,55  | 23.643,07                             | 23.643,07                                   |
| B694             | CAPREZZO                | PIEMONTE | VERBANO-CUSIO-OSSOLA | 539,41  | 13.733,94                                      | 9.067,72  | 539,41                                | 0,00  |
| B876             | CASALE CORTE CERRO      | PIEMONTE | VERBANO-CUSIO-OSSOLA | 12.391,02   | 197.235,06                                     | 208.296,99  | 12.391,02                             | 11.061,93                                   |
| C478             | CEPPO MORELLI           | PIEMONTE | VERBANO-CUSIO-OSSOLA | 1.169,11  | 10.571,95                                      | 19.653,09   | 1.169,11                              | 1.169,11                                    |
| C567             | CESARA                  | PIEMONTE | VERBANO-CUSIO-OSSOLA | 1.953,92  | 23.944,00                                      | 32.846,03   | 1.953,92                              | 1.953,92                                    |



| Codice catastale | Denominazione          | Regione  | Provincia            | Incremento dotazione F.S.C. 2022 di 254,823 mln, sviluppo servizi sociali; art. 1, comma 449, lettera d) quinquies, L. 232 del 2016 (A) | Spesa ai fini dei fabbisogni standard 2017 (B) | Fabbisogno standard monetario per la funzione sociale 2022 2024 (C) | Risorse aggiuntive effettive 2022 (D) | Risorse aggiuntive da rendicontare 2022 (E) |
|------------------|------------------------|----------|----------------------|---|--|---|---------------------------------------|---|
| 0099             | COSSOGNO               | PIEMONTE | VERBANO-CUSIO-OSSOLA | 1.836,70  | 0,00   | 30.875,52   | 1.836,70                              | 1.836,70                                    |
| 0134             | GRAVEGGIA              | PIEMONTE | VERBANO-CUSIO-OSSOLA | 2.380,17  | 0,00   | 40.011,46   | 2.380,17                              | 2.380,17                                    |
| 0168             | BREVIOADOSSOLA         | PIEMONTE | VERBANO-CUSIO-OSSOLA | 17.125,28   | 213.425,59                                     | 287.881,37  | 17.125,28                             | 17.125,28                                   |
| 0177             | CRIDO                  | PIEMONTE | VERBANO-CUSIO-OSSOLA | 5.548,22  | 75.663,56                                      | 93.267,31   | 5.548,22                              | 5.548,22                                    |
| 0332             | DOMODOSSOLA            | PIEMONTE | VERBANO-CUSIO-OSSOLA | 92.462,33   | 2.576.225,00                                   | 1.554.321,46  | 92.462,33                             | 0,00  |
| 0374             | DRUGNO                 | PIEMONTE | VERBANO-CUSIO-OSSOLA | 3.396,41  | 61.622,31                                      | 57.094,77   | 3.396,41                              | 0,00  |
| 0706             | FORMAZZA               | PIEMONTE | VERBANO-CUSIO-OSSOLA | 1.568,61  | 0,00   | 26.368,81   | 1.568,61                              | 1.568,61                                    |
| 0984             | GERMAGNO               | PIEMONTE | VERBANO-CUSIO-OSSOLA | 584,36  | 12.522,00                                      | 9.823,35  | 584,36                                | 0,00  |
| 1003             | GHIFFA                 | PIEMONTE | VERBANO-CUSIO-OSSOLA | 8.036,17  | 136.274,81                                     | 135.090,57  | 8.036,17                              | 0,00  |
| 1028             | GIGNESE                | PIEMONTE | VERBANO-CUSIO-OSSOLA | 3.798,24  | 49.754,68                                      | 63.849,67   | 3.798,24                              | 3.798,24                                    |
| 1153             | GRAVELLONA TOCE        | PIEMONTE | VERBANO-CUSIO-OSSOLA | 31.787,52   | 384.372,51                                     | 534.358,47  | 31.787,52                             | 31.787,52                                   |
| E269             | GURRO                  | PIEMONTE | VERBANO-CUSIO-OSSOLA | 741,03  | 5.726,00                                       | 12.456,92   | 741,03                                | 0,00  |
| E304             | INTRAGNA               | PIEMONTE | VERBANO-CUSIO-OSSOLA | 267,91  | 6.750,04                                       | 4.503,65  | 267,91                                | 0,00  |
| E685             | LOREGGIA               | PIEMONTE | VERBANO-CUSIO-OSSOLA | 844,79  | 2.856,83                                       | 14.201,22   | 844,79                                | 0,00  |
| E790             | MACLIGNAGA             | PIEMONTE | VERBANO-CUSIO-OSSOLA | 2.137,46  | 23.716,26                                      | 35.931,42   | 2.137,46                              | 2.137,46                                    |
| E795             | MADONNA DEL SASSO      | PIEMONTE | VERBANO-CUSIO-OSSOLA | 1.331,78  | 62.018,00                                      | 22.387,68   | 1.331,78                              | 0,00  |
| E833             | MALESCO                | PIEMONTE | VERBANO-CUSIO-OSSOLA | 4.895,20  | 60.169,00                                      | 82.289,87   | 4.895,20                              | 4.895,20                                    |
| F010             | MASERA                 | PIEMONTE | VERBANO-CUSIO-OSSOLA | 4.852,24  | 59.134,81                                      | 81.567,64   | 4.852,24                              | 4.852,24                                    |
| F048             | MASSIOLA               | PIEMONTE | VERBANO-CUSIO-OSSOLA | 392,38  | 10.912,00                                      | 6.596,05  | 392,38                                | 0,00  |
| F146             | MERGOZZO               | PIEMONTE | VERBANO-CUSIO-OSSOLA | 7.691,76  | 116.523,34                                     | 129.301,01  | 7.691,76                              | 7.691,76                                    |
| F192             | MIAZZINA               | PIEMONTE | VERBANO-CUSIO-OSSOLA | 1.258,70  | 15.132,26                                      | 21.159,20   | 1.258,70                              | 1.258,70                                    |
| F483             | MONTECRESTESE          | PIEMONTE | VERBANO-CUSIO-OSSOLA | 4.427,80  | 44.866,85                                      | 74.432,80   | 4.427,80                              | 4.427,80                                    |
| F639             | MONTECCHENO            | PIEMONTE | VERBANO-CUSIO-OSSOLA | 1.298,73  | 26.389,64                                      | 21.832,14   | 1.298,73                              | 0,00  |
| F932             | NONIO                  | PIEMONTE | VERBANO-CUSIO-OSSOLA | 2.537,03  | 0,00   | 42.648,22   | 2.537,03                              | 2.537,03                                    |
| G007             | OGGEBBIO               | PIEMONTE | VERBANO-CUSIO-OSSOLA | 2.837,23  | 27.925,15                                      | 47.694,68   | 2.837,23                              | 2.837,23                                    |
| G062             | OMEGNA                 | PIEMONTE | VERBANO-CUSIO-OSSOLA | 65.580,20   | 620.934,85                                     | 1.102.424,24  | 65.580,20                             | 65.580,20                                   |
| G117             | ORNAVASSO              | PIEMONTE | VERBANO-CUSIO-OSSOLA | 12.126,74   | 0,00   | 203.854,31  | 12.126,74                             | 12.126,74                                   |
| G280             | PALLANZANO             | PIEMONTE | VERBANO-CUSIO-OSSOLA | 4.386,53  | 6.219,13                                       | 73.739,01   | 4.386,53                              | 4.386,53                                    |
| G600             | PIEDIMULERA            | PIEMONTE | VERBANO-CUSIO-OSSOLA | 5.787,75  | 67.003,45                                      | 97.293,90   | 5.787,75                              | 5.787,75                                    |
| G658             | PIEVE VERGONTE         | PIEMONTE | VERBANO-CUSIO-OSSOLA | 8.740,00  | 214.213,00                                     | 146.922,16  | 8.740,00                              | 0,00  |
| H030             | PREMENO                | PIEMONTE | VERBANO-CUSIO-OSSOLA | 2.405,48  | 23.199,14                                      | 40.436,95   | 2.405,48                              | 2.405,48                                    |
| H033             | PREMIA                 | PIEMONTE | VERBANO-CUSIO-OSSOLA | 1.728,16  | 0,00   | 29.050,91   | 1.728,16                              | 1.728,16                                    |
| H037             | PREMOSELLO-CHIVENDA    | PIEMONTE | VERBANO-CUSIO-OSSOLA | 7.344,77  | 1.765.480,00                                   | 123.467,92  | 7.344,77                              | 0,00  |
| H106             | QUARNA SOPRA           | PIEMONTE | VERBANO-CUSIO-OSSOLA | 858,02  | 0,00   | 14.423,65   | 858,02                                | 0,00  |
| H107             | QUARNA SOTTO           | PIEMONTE | VERBANO-CUSIO-OSSOLA | 1.201,42  | 40.450,00                                      | 20.196,26   | 1.201,42                              | 0,00  |
| H203             | RE                     | PIEMONTE | VERBANO-CUSIO-OSSOLA | 2.207,58  | 23.007,94                                      | 37.110,08   | 2.207,58                              | 2.207,58                                    |
| H777             | SAN BERNARDINO VERBANO | PIEMONTE | VERBANO-CUSIO-OSSOLA | 4.378,70  | 66.956,33                                      | 73.607,30   | 4.378,70                              | 4.378,70                                    |
| I249             | SANTA MARIA MAGGIORE   | PIEMONTE | VERBANO-CUSIO-OSSOLA | 4.734,24  | 53.726,00                                      | 79.584,08   | 4.734,24                              | 4.734,24                                    |
| I796             | STRESA                 | PIEMONTE | VERBANO-CUSIO-OSSOLA | 23.799,98   | 345.426,57                                     | 400.085,24  | 23.799,98                             | 23.799,98                                   |
| L 87             | TOCENO                 | PIEMONTE | VERBANO-CUSIO-OSSOLA | 1.941,54  | 0,00   | 32.637,90   | 1.941,54                              | 1.941,54                                    |
| L333             | TRAREGO VIGGIONA       | PIEMONTE | VERBANO-CUSIO-OSSOLA | 1.374,95  | 24.937,26                                      | 23.113,26   | 1.374,95                              | 0,00  |
| L336             | TRASQUERA              | PIEMONTE | VERBANO-CUSIO-OSSOLA | 563,31  | 0,00   | 9.469,40  | 563,31                                | 0,00  |
| L450             | TRONTANO               | PIEMONTE | VERBANO-CUSIO-OSSOLA | 6.010,33  | 57.144,63                                      | 101.035,61  | 6.010,33                              | 6.010,33                                    |
| M404             | VALLE CANNONINA        | PIEMONTE | VERBANO-CUSIO-OSSOLA | 1.689,80  | 4.311,76                                       | 28.406,16   | 1.689,80                              | 1.689,80                                    |
| E651             | VALSTRONA              | PIEMONTE | VERBANO-CUSIO-OSSOLA | 4.015,49  | 50.857,32                                      | 67.501,62   | 4.015,49                              | 4.015,49                                    |
| E666             | VANZONE CON SAN CARLO  | PIEMONTE | VERBANO-CUSIO-OSSOLA | 1.349,20  | 29.069,38                                      | 22.680,49   | 1.349,20                              | 0,00  |
| E691             | VARZO                  | PIEMONTE | VERBANO-CUSIO-OSSOLA | 7.446,80  | 130.320,52                                     | 125.183,07  | 7.446,80                              | 0,00  |
| L746             | VERBANIA               | PIEMONTE | VERBANO-CUSIO-OSSOLA | 168.345,85  | 2.272.311,44                                   | 2.829.947,73  | 168.345,85                            | 168.345,85                                  |
| E889             | VIGNONE                | PIEMONTE | VERBANO-CUSIO-OSSOLA | 3.166,52  | 22.124,21                                      | 53.230,15   | 3.166,52                              | 3.166,52                                    |
| L906             | VILLADOSSOLA           | PIEMONTE | VERBANO-CUSIO-OSSOLA | 29.318,94   | 63.794,41                                      | 492.860,78  | 29.318,94                             | 29.318,94                                   |
| M042             | VILLETTE               | PIEMONTE | VERBANO-CUSIO-OSSOLA | 794,67  | 7.801,00                                       | 13.358,64   | 794,67                                | 0,00  |
| M111             | VOGGNA                 | PIEMONTE | VERBANO-CUSIO-OSSOLA | 6.605,05  | 501.847,62                                     | 111.032,96  | 6.605,05                              | 0,00  |
| A119             | ALAGNA VALSESIA        | PIEMONTE | VERCELLI             | 2.504,80  | 68.150,56                                      | 42.106,42   | 2.396,29                              | 0,00  |
| A130             | ALBANO VERCELLESE      | PIEMONTE | VERCELLI             | 1.097,42  | 9.724,72                                       | 18.447,97   | 1.097,42                              | 1.097,42                                    |
| A198             | ALICE CASTELLO         | PIEMONTE | VERCELLI             | 8.305,77  | 122.671,97                                     | 139.622,63  | 8.305,77                              | 8.305,77                                    |
| M389             | ALTO SERMENZA          | PIEMONTE | VERCELLI             | 616,04  | 19.130,30                                      | 10.355,79   | 616,04                                | 0,00  |
| A358             | ARBORIO                | PIEMONTE | VERCELLI             | 3.161,39  | 35.486,10                                      | 53.143,94   | 3.161,39                              | 3.161,39                                    |
| A466             | ASIGLIANO VERCELLESE   | PIEMONTE | VERCELLI             | 4.841,79  | 110.229,03                                     | 81.392,09   | 4.841,79                              | 0,00  |
| A600             | BALMUCCIA              | PIEMONTE | VERCELLI             | 382,12  | 11.320,30                                      | 6.423,56  | 382,12                                | 0,00  |
| A601             | BALOCCH                | PIEMONTE | VERCELLI             | 632,83  | 22.588,78                                      | 10.638,13   | 632,83                                | 0,00  |
| A847             | BIANZE                 | PIEMONTE | VERCELLI             | 7.047,98  | 314.906,91                                     | 118.478,73  | 7.047,98                              | 0,00  |
| A914             | BOCCIOLETO             | PIEMONTE | VERCELLI             | 696,87  | 21.096,62                                      | 11.714,60   | 696,87                                | 0,00  |
| B009             | BORGIO D'ALE           | PIEMONTE | VERCELLI             | 8.412,32  | 114.990,42                                     | 141.413,78  | 8.412,32                              | 8.412,32                                    |
| B046             | BORGIO VERCELLI        | PIEMONTE | VERCELLI             | 7.485,28  | 125.213,00                                     | 125.829,96  | 7.485,28                              | 0,00  |
| B041             | BORGOSIESA             | PIEMONTE | VERCELLI             | 58.827,74   | 1.393.105,57                                   | 988.913,12  | 58.827,74                             | 0,00  |
| B280             | BURONZO                | PIEMONTE | VERCELLI             | 2.827,47  | 137.248,93                                     | 47.530,73   | 2.827,47                              | 0,00  |
| B505             | CAMPERTOGNO            | PIEMONTE | VERCELLI             | 789,13  | 21.495,14                                      | 13.265,61   | 789,13                                | 0,00  |
| B752             | CARCOFORO              | PIEMONTE | VERCELLI             | 294,40  | 3.675,73                                       | 4.948,93  | 294,40                                | 0,00  |
| B767             | CARESANA               | PIEMONTE | VERCELLI             | 4.209,48  | 85.868,51                                      | 70.762,66   | 4.209,48                              | 0,00  |
| B768             | CARESANABLOT           | PIEMONTE | VERCELLI             | 3.525,08  | 47.299,00                                      | 59.257,79   | 3.525,08                              | 3.525,08                                    |
| B782             | CARISIO                | PIEMONTE | VERCELLI             | 2.259,71  | 37.436,27                                      | 37.986,49   | 2.259,71                              | 0,00  |
| B928             | CASANOVA ELVO          | PIEMONTE | VERCELLI             | 666,56  | 1.589,00                                       | 11.205,05   | 666,56                                | 0,00  |
| M398             | CELLIO CON BREIA       | PIEMONTE | VERCELLI             | 3.121,12  | 58.844,81                                      | 52.467,06   | 3.121,12                              | 0,00  |
| C548             | CERVATTO               | PIEMONTE | VERCELLI             | 198,14  | 4.419,03                                       | 3.330,73  | 198,14                                | 0,00  |
| C680             | CIGLIANO               | PIEMONTE | VERCELLI             | 17.205,17   | 135.078,09                                     | 289.224,46  | 17.205,17                             | 17.205,17                                   |
| C757             | CIVASCO                | PIEMONTE | VERCELLI             | 732,63  | 25.657,07                                      | 12.315,72   | 732,63                                | 0,00  |
| C884             | COLLOBIANO             | PIEMONTE | VERCELLI             | 287,47  | 1.527,39                                       | 4.832,44  | 287,47                                | 0,00  |
| D113             | COSTANZANA             | PIEMONTE | VERCELLI             | 2.409,94  | 109.704,74                                     | 40.511,85   | 2.409,94                              | 0,00  |
| D132             | CRAVAGLIANA            | PIEMONTE | VERCELLI             | 882,82  | 21.068,12                                      | 14.840,50   | 882,82                                | 0,00  |
| D154             | CRESCENTINO            | PIEMONTE | VERCELLI             | 31.393,67   | 348.386,00                                     | 527.737,72  | 31.393,67                             | 31.393,67                                   |
| D187             | CROVA                  | PIEMONTE | VERCELLI             | 1.367,94  | 22.778,05                                      | 22.995,48   | 1.367,94                              | 0,00  |
| D281             | DESANA                 | PIEMONTE | VERCELLI             | 3.568,15  | 43.531,17                                      | 59.981,76   | 3.568,15                              | 3.568,15                                    |
| D641             | DOBBO                  | PIEMONTE | VERCELLI             | 671,20  | 16.617,32                                      | 11.283,14   | 671,20                                | 0,00  |
| D676             | FONTANETTO PD          | PIEMONTE | VERCELLI             | 4.016,47  | 47.551,18                                      | 67.518,20   | 4.016,47                              | 4.016,47                                    |
| D712             | FORMIGLIANA            | PIEMONTE | VERCELLI             | 1.550,78  | 24.632,00                                      | 26.069,03   | 1.550,78                              | 1.437,03                                    |
| D938             | GATTINARA              | PIEMONTE | VERCELLI             | 33.882,89   | 794.397,99                                     | 569.582,29  | 33.882,89                             | 0,00  |
| E007             | GHISLARENGO            | PIEMONTE | VERCELLI             | 2.149,73  | 29.673,01                                      | 36.137,58   | 2.149,73                              | 2.149,73                                    |
| E163             | GREGGIO                | PIEMONTE | VERCELLI             | 1.082,59  | 14.918,22                                      | 18.198,60   | 1.082,59                              | 1.082,59                                    |
| E237             | GUARDABOSONE           | PIEMONTE | VERCELLI             | 1.104,27  | 30.535,77                                      | 18.563,06   | 1.104,27                              | 0,00  |
| E433             | LAMPORO                | PIEMONTE | VERCELLI             | 1.387,58  | 23.764,56                                      | 23.325,70   | 1.387,58                              | 0,00  |
| E528             | LENTA                  | PIEMONTE | VERCELLI             | 2.591,29  | 0,00   | 43.560,39   | 2.591,29                              | 2.591,29                                    |
| E583             | LIGNANA                | PIEMONTE | VERCELLI             | 1.709,63  | 0,00   | 28.739,47   | 1.709,63                              | 1.709,63                                    |
| E626             | LIVORNO FERRARIS       | PIEMONTE | VERCELLI             | 16.049,89   | 209.213,41                                     | 269.803,74  | 16.049,89                             | 16.049,89                                   |
| E711             | LOZZOLO                | PIEMONTE | VERCELLI             | 2.509,35  | 31.526,34                                      | 42.183,05   | 2.509,35                              | 2.509,35                                    |
| F297             | MOLLIA                 | PIEMONTE | VERCELLI             | 386,89  | 4.833,84                                       | 6.503,81  | 386,89                                | 0,00  |
| F342             | MONCRIVELLO            | PIEMONTE | VERCELLI             | 4.592,00  | 0,00   | 77.192,95   | 4.592,00                              | 4.592,00                                    |
| F774             | MOTTA DE' CONTI        | PIEMONTE | VERCELLI             | 2.329,75  | 47.859,25                                      | 39.163,80   | 2.329,75                              | 0,00  |
| G016             | OLCENEGGIO             | PIEMONTE | VERCELLI             | 2.103,89  | 36.178,50                                      | 35.367,11   | 2.103,89                              | 0,00  |
| G018             | OLDENICO               | PIEMONTE | VERCELLI             | 754,58  | 9.439,38                                       | 12.684,72   | 754,58                                | 0,00  |



| Codice catastale | Denominazione            | Regione  | Provincia             | Incremento dotazione F.S.C. 2022 di 254,923 mln, sviluppo servizi sociali; art. 1, comma 449, lettera d) quinquies, L. 232 del 2016 (A) | Spesa ai fini dei fabbisogni standard 2017 (B) | Fabbisogno standard monetario per la funzione sociale 2022 2024 (C) | Risorse aggiuntive effettive 2022 (D) | Risorse aggiuntive da rendicontare 2022 (E) |
|------------------|--------------------------|----------|-----------------------|---|--|---|---------------------------------------|---|
| 0266             | PALAZZOLO VERCELLESE     | PIEMONTE | VERCELLI              | 4.240,71  | 17.811,90                                      | 71.287,70   | 4.240,71                              | 4.240,71                                    |
| 0471             | PERTENGO                 | PIEMONTE | VERCELLI              | 803,58  | 15.196,53                                      | 13.508,51   | 803,58                                | 0,00  |
| 0528             | PEZZANA                  | PIEMONTE | VERCELLI              | 3.821,71  | 38.486,31                                      | 64.244,10   | 3.821,71                              | 3.821,71                                    |
| 0666             | PILA                     | PIEMONTE | VERCELLI              | 444,82  | 11.579,70                                      | 7.477,62  | 444,82                                | 0,00  |
| 0685             | PIODE                    | PIEMONTE | VERCELLI              | 675,63  | 22.372,97                                      | 11.357,59   | 675,63                                | 0,00  |
| 0940             | POSTUA                   | PIEMONTE | VERCELLI              | 1.730,84  | 55.413,74                                      | 29.096,02   | 1.730,84                              | 0,00  |
| 0985             | PRAROLO                  | PIEMONTE | VERCELLI              | 1.916,80  | 19.852,00                                      | 32.221,98   | 1.916,80                              | 1.916,80                                    |
| 1108             | QUARONA                  | PIEMONTE | VERCELLI              | 15.118,44   | 556.296,26                                     | 254.145,80  | 15.118,44                             | 0,00  |
| 1132             | QUINTO VERCELLESE        | PIEMONTE | VERCELLI              | 931,12  | 19.056,65                                      | 15.652,40   | 931,12                                | 0,00  |
| 1188             | RASSA                    | PIEMONTE | VERCELLI              | 247,85  | 5.569,30                                       | 4.166,41  | 247,85                                | 0,00  |
| 1293             | RIMELLA                  | PIEMONTE | VERCELLI              | 441,85  | 6.898,29                                       | 7.427,60  | 441,85                                | 0,00  |
| 1346             | RIVE                     | PIEMONTE | VERCELLI              | 1.421,66  | 24.086,66                                      | 23.898,63   | 1.421,66                              | 0,00  |
| 1365             | ROASIO                   | PIEMONTE | VERCELLI              | 8.268,82  | 95.869,01                                      | 139.001,45  | 8.268,82                              | 8.268,82                                    |
| 1549             | RONSECCO                 | PIEMONTE | VERCELLI              | 1.771,69  | 64.881,07                                      | 29.782,64   | 1.771,69                              | 0,00  |
| 1577             | ROSSA                    | PIEMONTE | VERCELLI              | 505,17  | 17.644,90                                      | 8.492,03  | 505,17                                | 0,00  |
| 1634             | ROVASENDA                | PIEMONTE | VERCELLI              | 2.834,78  | 86.754,03                                      | 47.653,62   | 2.834,78                              | 0,00  |
| 1690             | SALASCO                  | PIEMONTE | VERCELLI              | 635,34  | 7.910,94                                       | 10.680,30   | 635,34                                | 0,00  |
| 1707             | SALI VERCELLESE          | PIEMONTE | VERCELLI              | 397,03  | 2.942,20                                       | 6.674,28  | 397,03                                | 0,00  |
| 1725             | SALLUGIA                 | PIEMONTE | VERCELLI              | 13.825,81   | 372.313,07                                     | 232.416,26  | 13.825,81                             | 0,00  |
| 1861             | SAN GERMANO VERCELLESE   | PIEMONTE | VERCELLI              | 5.919,14  | 114.871,27                                     | 99.502,62   | 5.919,14                              | 0,00  |
| 8952             | SAN GIACOMO VERCELLESE   | PIEMONTE | VERCELLI              | 863,87  | 15.723,86                                      | 14.521,86   | 863,87                                | 0,00  |
| 1337             | SANTHIA                  | PIEMONTE | VERCELLI              | 35.058,57   | 310.876,00                                     | 589.345,84  | 35.058,57                             | 35.058,57                                   |
| 1544             | SCOPA                    | PIEMONTE | VERCELLI              | 1.262,47  | 33.919,81                                      | 21.222,53   | 1.262,47                              | 0,00  |
| 1545             | SCOPELLO                 | PIEMONTE | VERCELLI              | 1.315,75  | 17.975,84                                      | 22.118,20   | 1.315,75                              | 1.315,75                                    |
| 1663             | SERRAVALLE SESIA         | PIEMONTE | VERCELLI              | 19.323,24   | 317.777,80                                     | 324.829,90  | 19.323,24                             | 7.052,10                                    |
| 0984             | STROPIIANA               | PIEMONTE | VERCELLI              | 3.736,36  | 42.248,53                                      | 62.809,40   | 3.736,36                              | 3.736,36                                    |
| 1420             | TRICERRO                 | PIEMONTE | VERCELLI              | 2.159,84  | 38.163,30                                      | 36.307,64   | 2.159,84                              | 0,00  |
| 1429             | TRINO                    | PIEMONTE | VERCELLI              | 31.137,56   | 387.151,81                                     | 523.432,32  | 31.137,56                             | 31.137,56                                   |
| 1451             | TRONZANO VERCELLESE      | PIEMONTE | VERCELLI              | 12.896,60   | 150.995,00                                     | 216.795,99  | 12.896,60                             | 12.896,60                                   |
| 1566             | VALDUGGIA                | PIEMONTE | VERCELLI              | 7.295,79  | 236.090,62                                     | 122.644,55  | 7.295,79                              | 0,00  |
| 1669             | VARALLO                  | PIEMONTE | VERCELLI              | 30.865,08   | 829.667,32                                     | 518.851,95  | 30.865,08                             | 0,00  |
| 1750             | VERCELLI                 | PIEMONTE | VERCELLI              | 255.195,94  | 7.201.968,97                                   | 4.289.925,50  | 255.195,94                            | 0,00  |
| 10023            | VILLARBOIT               | PIEMONTE | VERCELLI              | 1.444,95  | 28.818,44                                      | 24.290,11   | 1.444,95                              | 0,00  |
| 10228            | VILLATA                  | PIEMONTE | VERCELLI              | 5.497,01  | 190.097,69                                     | 92.406,53   | 5.497,01                              | 0,00  |
| 11006            | VOCCA                    | PIEMONTE | VERCELLI              | 428,02  | 19.308,16                                      | 7.195,08  | 428,02                                | 0,00  |
| 0048             | ACQUAVIVA DELLE FONTI    | PUGLIA   | BARI                  | 93.266,52   | 595.404,49                                     | 1.567.840,11  | 93.266,52                             | 93.266,52                                   |
| 0055             | ADELFI                   | PUGLIA   | BARI                  | 69.748,19   | 665.551,69                                     | 1.172.489,48  | 63.117,25                             | 63.117,25                                   |
| 1149             | ALBEROBELLO              | PUGLIA   | BARI                  | 43.189,06   | 421.218,08                                     | 726.021,93  | 43.189,06                             | 43.189,06                                   |
| 1225             | ALTAMURA                 | PUGLIA   | BARI                  | 355.213,52  | 7.286.694,59                                   | 5.971.253,14  | 355.213,52                            | 0,00  |
| 1662             | BARI                     | PUGLIA   | BARI                  | 2.337.192,44  | 50.690.263,74                                  | 39.288.953,99   | 2.337.192,44                          | 0,00  |
| 1874             | BINETTO                  | PUGLIA   | BARI                  | 6.642,37  | 26.500,00                                      | 111.660,34  | 6.642,37                              | 6.642,37                                    |
| 1892             | BITETTO                  | PUGLIA   | BARI                  | 46.905,98   | 807.140,00                                     | 788.504,58  | 46.905,98                             | 0,00  |
| 1893             | BITONTO                  | PUGLIA   | BARI                  | 240.689,07  | 7.399.232,76                                   | 4.046.060,40  | 213.149,85                            | 0,00  |
| 1894             | BITRITTO                 | PUGLIA   | BARI                  | 43.633,45   | 620.805,43                                     | 733.492,36  | 43.633,45                             | 43.633,45                                   |
| 8716             | CAPURSO                  | PUGLIA   | BARI                  | 62.006,82   | 889.014,36                                     | 1.042.354,46  | 56.859,82                             | 56.859,82                                   |
| 8923             | CASAMASSIMA              | PUGLIA   | BARI                  | 77.426,37   | 1.643.929,00                                   | 1.301.562,09  | 77.426,37                             | 0,00  |
| 8998             | CASSANO DELLE MURGE      | PUGLIA   | BARI                  | 58.240,03   | 1.384.303,85                                   | 979.033,60  | 55.077,23                             | 0,00  |
| 1134             | CASTELLANA GROTTE        | PUGLIA   | BARI                  | 78.859,62   | 1.282.809,10                                   | 1.325.655,54  | 68.574,70                             | 42.846,44                                   |
| 1436             | CELLAMARE                | PUGLIA   | BARI                  | 19.748,60   | 79.219,44                                      | 331.980,22  | 19.748,60                             | 19.748,60                                   |
| 0975             | CONVERSANO               | PUGLIA   | BARI                  | 118.685,80  | 4.752.974,18                                   | 1.995.146,28  | 118.685,80                            | 0,00  |
| 0983             | CORATO                   | PUGLIA   | BARI                  | 216.203,01  | 4.048.018,30                                   | 3.634.441,94  | 209.568,32                            | 0,00  |
| 0038             | GIOIA DEL COLLE          | PUGLIA   | BARI                  | 126.597,07  | 3.086.351,96                                   | 2.128.137,24  | 126.597,07                            | 0,00  |
| 0047             | GIOVINAZZO               | PUGLIA   | BARI                  | 90.173,65   | 1.648.032,00                                   | 1.515.848,02  | 90.173,65                             | 0,00  |
| 1155             | GRAVINA IN PUGLIA        | PUGLIA   | BARI                  | 193.804,21  | 4.274.839,72                                   | 3.257.910,95  | 193.804,21                            | 0,00  |
| 1223             | GRUMO APULIA             | PUGLIA   | BARI                  | 51.787,31   | 3.342.322,49                                   | 870.561,24  | 51.787,31                             | 0,00  |
| 1645             | LOCOROTONDO              | PUGLIA   | BARI                  | 57.351,01   | 758.155,70                                     | 964.088,82  | 56.318,08                             | 56.318,08                                   |
| 1262             | MODUGNO                  | PUGLIA   | BARI                  | 173.576,76  | 3.175.759,15                                   | 2.917.881,03  | 170.128,65                            | 0,00  |
| 1280             | MOLA DI BARI             | PUGLIA   | BARI                  | 124.753,48  | 2.633.246,88                                   | 2.097.145,96  | 124.753,48                            | 0,00  |
| 1284             | MOLFETTA                 | PUGLIA   | BARI                  | 307.173,23  | 4.815.778,19                                   | 5.163.680,48  | 307.173,23                            | 307.173,23                                  |
| 1376             | MONOPOLI                 | PUGLIA   | BARI                  | 246.449,56  | 2.718.723,40                                   | 4.142.896,07  | 246.449,56                            | 246.449,56                                  |
| 1915             | NOCI                     | PUGLIA   | BARI                  | 73.874,40   | 1.159.300,70                                   | 1.241.852,39  | 68.296,87                             | 68.296,87                                   |
| 1923             | NOICATTARO               | PUGLIA   | BARI                  | 114.462,84  | 926.285,57                                     | 1.924.156,99  | 114.462,84                            | 114.462,84                                  |
| 0291             | PALO DEL COLLE           | PUGLIA   | BARI                  | 93.361,59   | 895.702,00                                     | 1.569.438,21  | 93.361,59                             | 93.361,59                                   |
| 0769             | POGGIORSINI              | PUGLIA   | BARI                  | 4.767,43  | 82.220,87                                      | 80.142,08   | 4.767,43                              | 0,00  |
| 0787             | POLIGNANO A MARE         | PUGLIA   | BARI                  | 77.581,81   | 589.681,09                                     | 1.304.175,05  | 77.581,81                             | 77.581,81                                   |
| 1096             | PUTIGNANO                | PUGLIA   | BARI                  | 124.269,48  | 2.642.380,39                                   | 2.089.009,70  | 124.269,48                            | 0,00  |
| 1643             | RUTIGLIANO               | PUGLIA   | BARI                  | 77.604,60   | 703.981,65                                     | 1.304.558,21  | 77.604,60                             | 77.604,60                                   |
| 1645             | RUVO DI PUGLIA           | PUGLIA   | BARI                  | 109.704,36  | 1.862.497,74                                   | 1.844.165,44  | 109.704,36                            | 0,00  |
| 1749             | SANMICHELE DI BARI       | PUGLIA   | BARI                  | 25.367,43   | 237.377,34                                     | 426.434,55  | 25.367,43                             | 25.367,43                                   |
| 1053             | SANNICANDRO DI BARI      | PUGLIA   | BARI                  | 37.295,01   | 895,00   | 626.941,06  | 37.295,01                             | 37.295,01                                   |
| 1330             | SANTERAMO IN COLLE       | PUGLIA   | BARI                  | 121.281,72  | 1.203.235,81                                   | 2.038.784,57  | 121.281,72                            | 121.281,72                                  |
| 1.09             | TERLIZZI                 | PUGLIA   | BARI                  | 118.920,34  | 1.510.172,35                                   | 1.999.089,00  | 118.920,34                            | 118.920,34                                  |
| 1220             | TORITTO                  | PUGLIA   | BARI                  | 32.297,82   | 0,00   | 542.936,70  | 32.297,82                             | 32.297,82                                   |
| 1425             | TRIGGIANO                | PUGLIA   | BARI                  | 124.336,87  | 427.609,16                                     | 2.090.142,68  | 124.336,87                            | 124.336,87                                  |
| 1472             | TURI                     | PUGLIA   | BARI                  | 54.637,63   | 140.430,86                                     | 918.476,05  | 54.637,63                             | 54.637,63                                   |
| 1571             | VALENZANO                | PUGLIA   | BARI                  | 72.579,64   | 1.043.202,34                                   | 1.220.086,94  | 62.807,38                             | 62.807,38                                   |
| 1285             | ANDRIA                   | PUGLIA   | BARILETTA-ANDRIA-TRAN | 553.262,07  | 5.488.415,61                                   | 9.300.512,64  | 553.262,07                            | 553.262,07                                  |
| 1669             | BARLETTA                 | PUGLIA   | BARILETTA-ANDRIA-TRAN | 526.915,25  | 5.258.296,48                                   | 8.857.614,18  | 526.915,25                            | 526.915,25                                  |
| 1883             | BISCEGLIE                | PUGLIA   | BARILETTA-ANDRIA-TRAN | 270.029,49  | 2.891.085,41                                   | 4.539.282,19  | 270.029,49                            | 270.029,49                                  |
| 8619             | CANOSA DI PUGLIA         | PUGLIA   | BARILETTA-ANDRIA-TRAN | 136.577,41  | 1.886.392,52                                   | 2.295.910,11  | 136.577,41                            | 136.577,41                                  |
| 1546             | MARGHERITA DI SAVOIA     | PUGLIA   | BARILETTA-ANDRIA-TRAN | 56.431,82   | 313.091,47                                     | 948.636,98  | 56.431,82                             | 56.431,82                                   |
| 1220             | MINERVINO MURGE          | PUGLIA   | BARILETTA-ANDRIA-TRAN | 35.450,38   | 0,00   | 595.932,22  | 35.450,38                             | 35.450,38                                   |
| 1839             | SAN FERDINANDO DI PUGLIA | PUGLIA   | BARILETTA-ANDRIA-TRAN | 57.959,70   | 1.576.261,97                                   | 974.321,18  | 57.959,70                             | 0,00  |
| 1907             | SPINAZZOLA               | PUGLIA   | BARILETTA-ANDRIA-TRAN | 26.110,78   | 319.761,64                                     | 438.930,64  | 26.110,78                             | 26.110,78                                   |
| 1328             | TRANI                    | PUGLIA   | BARILETTA-ANDRIA-TRAN | 280.602,76  | 3.930.670,51                                   | 4.717.022,24  | 280.602,76                            | 280.602,76                                  |
| 8915             | TRINITAPOLI              | PUGLIA   | BARILETTA-ANDRIA-TRAN | 58.472,11   | 298.735,81                                     | 982.934,86  | 44.548,79                             | 44.548,79                                   |
| 8180             | BRINDISI                 | PUGLIA   | BRINDISI              | 497.689,81  | 13.626.247,49                                  | 8.366.325,15  | 497.689,81                            | 0,00  |
| 8809             | CAROVIGNO                | PUGLIA   | BRINDISI              | 74.351,61   | 598.366,68                                     | 1.249.874,33  | 74.351,61                             | 74.351,61                                   |
| 1424             | CEGLIE MESSAPICA         | PUGLIA   | BRINDISI              | 78.149,76   | 694.020,32                                     | 1.313.722,44  | 51.080,82                             | 51.080,82                                   |
| 1448             | CELLINO SAN MARCO        | PUGLIA   | BRINDISI              | 26.972,71   | 278.034,31                                     | 453.419,93  | 26.972,71                             | 26.972,71                                   |
| 1741             | CISTERMINO               | PUGLIA   | BRINDISI              | 50.382,39   | 573.722,64                                     | 846.944,18  | 50.382,39                             | 50.382,39                                   |
| 1422             | ERCHIE                   | PUGLIA   | BRINDISI              | 33.413,07   | 398.365,63                                     | 561.684,50  | 33.413,07                             | 33.413,07                                   |
| 0508             | FASANO                   | PUGLIA   | BRINDISI              | 200.714,70  | 3.900.170,57                                   | 3.374.078,36  | 200.714,70                            | 0,00  |
| 0761             | FRANCAVILLA FONTANA      | PUGLIA   | BRINDISI              | 176.852,87  | 1.671.261,53                                   | 2.972.953,41  | 176.852,87                            | 176.852,87                                  |
| 0471             | LATIANO                  | PUGLIA   | BRINDISI              | 62.219,90   | 160.696,00                                     | 1.045.936,47  | 62.219,90                             | 62.219,90                                   |
| 1152             | MESAGNE                  | PUGLIA   | BRINDISI              | 126.546,28  | 8.825.433,09                                   | 2.127.283,54  | 126.546,28                            | 0,00  |
| 0998             | ORIA                     | PUGLIA   | BRINDISI              | 62.739,70   | 955.772,96                                     | 1.054.674,48  | 57.110,88                             | 57.110,88                                   |
| 0187             | OSTUNI                   | PUGLIA   | BRINDISI              | 164.563,72  | 5.061.333,00                                   | 2.766.368,84  | 164.563,72                            | 0,00  |
| 1822             | SAN DONACI               | PUGLIA   | BRINDISI              | 26.590,96   | 185.846,11                                     | 447.002,63  | 26.590,96                             | 26.590,96                                   |



| Codice catastale | Denominazione            | Regione | Provincia | Incremento dotazione F.S.C. 2022 di 254,923 mln, sviluppo servizi sociali; art. 1, comma 449, lettera d) quinquies, L. 232 del 2016 (A) | Spesa ai fini dei fabbisogni standard 2017 (B) | Fabbisogno standard monetario per la funzione sociale 2022 2024 (C) | Risorse aggiuntive effettive 2022 (D) | Risorse aggiuntive da rendicontare 2022 (E) |
|------------------|--------------------------|---------|-----------|---|--|---|---------------------------------------|---|
| 0045             | SAN MICHELE SALENTINO    | PUGLIA  | BRINDISI  | 25.490,97   | 203.080,25                                     | 428.511,35  | 25.490,97                             | 25.490,97                                   |
| 0066             | SAN PANCRAZIO SALENTINO  | PUGLIA  | BRINDISI  | 40.510,66   | 481.835,33                                     | 680.997,22  | 40.510,66                             | 40.510,66                                   |
| 0119             | SAN PIETRO VERNOTICO     | PUGLIA  | BRINDISI  | 65.444,28   | 1.134.831,18                                   | 1.100.139,31  | 65.444,28                             | 0,00  |
| 0366             | SAN VITO DEI NORMANNI    | PUGLIA  | BRINDISI  | 82.802,57   | 1.679.387,66                                   | 1.391.937,67  | 70.873,53                             | 0,00  |
| 0213             | TORCHIAROLO              | PUGLIA  | BRINDISI  | 23.521,09   | 64.938,38                                      | 395.565,09  | 23.521,09                             | 23.521,09                                   |
| 0280             | TORRE SANTA SUSANNA      | PUGLIA  | BRINDISI  | 43.215,82   | 964.148,18                                     | 726.471,84  | 43.215,82                             | 0,00  |
| 0320             | VILLA CASTELLI           | PUGLIA  | BRINDISI  | 34.306,95   | 607.205,31                                     | 576.710,84  | 34.306,95                             | 0,00  |
| 0015             | ACCADIA                  | PUGLIA  | FOGGIA    | 8.666,80  | 187.329,87                                     | 145.691,67  | 8.666,80                              | 0,00  |
| 0150             | ALBERONA                 | PUGLIA  | FOGGIA    | 3.645,35  | 56.453,13                                      | 61.279,45   | 3.131,05                              | 3.131,05                                    |
| 0320             | ANZANO DI PUGLIA         | PUGLIA  | FOGGIA    | 4.756,63  | 81.549,07                                      | 79.960,45   | 4.756,63                              | 0,00  |
| 0339             | APRILENA                 | PUGLIA  | FOGGIA    | 53.893,31   | 440.075,08                                     | 905.963,81  | 53.893,31                             | 53.893,31                                   |
| 0463             | ASCOU SATRIANO           | PUGLIA  | FOGGIA    | 24.428,58   | 294.272,41                                     | 410.652,25  | 24.428,58                             | 24.428,58                                   |
| 0054             | BICCARI                  | PUGLIA  | FOGGIA    | 9.888,62  | 78.858,21                                      | 166.230,92  | 9.810,33                              | 9.810,33                                    |
| 0104             | BOVINO                   | PUGLIA  | FOGGIA    | 13.234,54   | 60.423,54                                      | 222.476,81  | 13.234,54                             | 13.234,54                                   |
| 0357             | CAGNANO VARANO           | PUGLIA  | FOGGIA    | 32.056,00   | 6.497,69                                       | 538.871,56  | 32.056,00                             | 32.056,00                                   |
| 0584             | CANDELA                  | PUGLIA  | FOGGIA    | 9.937,82  | 1.058.223,57                                   | 167.057,88  | 9.937,82                              | 0,00  |
| 0724             | CARAPELLE                | PUGLIA  | FOGGIA    | 23.522,61   | 0,00   | 395.422,68  | 23.522,61                             | 23.522,61                                   |
| 0784             | CARLANTINO               | PUGLIA  | FOGGIA    | 3.590,42  | 3.607,00                                       | 60.356,19   | 3.114,03                              | 3.114,03                                    |
| 0829             | CARPINO                  | PUGLIA  | FOGGIA    | 18.278,38   | 71.089,60                                      | 307.265,37  | 18.278,38                             | 18.278,38                                   |
| 0904             | CASALNUOVO MONTEROTARO   | PUGLIA  | FOGGIA    | 6.161,78  | 51.998,40                                      | 103.581,53  | 6.161,78                              | 6.161,78                                    |
| 0917             | CASALVECCIO DI PUGLIA    | PUGLIA  | FOGGIA    | 6.839,67  | 99.252,04                                      | 114.977,09  | 6.839,67                              | 6.839,67                                    |
| 0198             | CASTELLUCCIO DEI SAURI   | PUGLIA  | FOGGIA    | 7.102,01  | 22.620,62                                      | 119.387,14  | 7.102,01                              | 7.102,01                                    |
| 0202             | CASTELLUCCIO VALMAGGIORE | PUGLIA  | FOGGIA    | 4.746,67  | 21.171,48                                      | 79.793,02   | 4.746,67                              | 4.746,67                                    |
| 0222             | CASTELNUOVO DELLA DAUNIA | PUGLIA  | FOGGIA    | 5.445,78  | 34.883,54                                      | 91.545,27   | 5.445,78                              | 5.445,78                                    |
| 0429             | CELENZA VALFORTORE       | PUGLIA  | FOGGIA    | 6.777,21  | 0,00   | 113.927,09  | 6.777,21                              | 6.777,21                                    |
| 0442             | CELLE DI SAN VITO        | PUGLIA  | FOGGIA    | 627,18  | 10.741,77                                      | 10.543,02   | 536,70                                | 0,00  |
| 0514             | CERIGNOLA                | PUGLIA  | FOGGIA    | 271.525,97  | 5.843.520,73                                   | 4.564.438,55  | 271.525,97                            | 0,00  |
| 0633             | CHIEUTI                  | PUGLIA  | FOGGIA    | 6.628,92  | 6.478,36                                       | 111.434,22  | 6.628,92                              | 6.628,92                                    |
| 0269             | DELICETO                 | PUGLIA  | FOGGIA    | 13.217,82   | 99.598,00                                      | 222.195,73  | 13.217,82                             | 13.217,82                                   |
| 0459             | FAETO                    | PUGLIA  | FOGGIA    | 1.928,54  | 85.285,73                                      | 32.419,28   | 1.928,54                              | 0,00  |
| 0643             | FOGGIA                   | PUGLIA  | FOGGIA    | 963.095,17  | 13.514.956,69                                  | 16.189.938,40   | 963.095,17                            | 963.095,17                                  |
| 0332             | SCITELLA                 | PUGLIA  | FOGGIA    | 18.965,10   | 31.285,00                                      | 318.809,45  | 18.965,10                             | 18.965,10                                   |
| 0363             | SOLE TRENITTI            | PUGLIA  | FOGGIA    | 1.784,97  | 0,00   | 30.005,99   | 1.784,97                              | 1.784,97                                    |
| 0549             | LESINA                   | PUGLIA  | FOGGIA    | 28.210,15   | 148.060,76                                     | 474.221,72  | 28.210,15                             | 28.210,15                                   |
| 0716             | LUCERA                   | PUGLIA  | FOGGIA    | 154.743,68  | 3.458.701,89                                   | 2.601.290,82  | 154.743,68                            | 0,00  |
| 0885             | MANFREDONIA              | PUGLIA  | FOGGIA    | 275.168,04  | 5.800.807,80                                   | 4.625.662,96  | 275.168,04                            | 0,00  |
| 0059             | MATTINATA                | PUGLIA  | FOGGIA    | 25.851,01   | 142.892,57                                     | 434.563,84  | 25.851,01                             | 25.851,01                                   |
| 0631             | MONTE SANT'ANGELO        | PUGLIA  | FOGGIA    | 56.563,93   | 331.049,53                                     | 950.857,84  | 56.563,93                             | 56.563,93                                   |
| 0338             | MONTELEONE DI PUGLIA     | PUGLIA  | FOGGIA    | 3.255,26  | 378.055,00                                     | 54.722,02   | 3.255,26                              | 0,00  |
| 0777             | MOTTA MONTECORVINO       | PUGLIA  | FOGGIA    | 2.751,21  | 1.788,84                                       | 46.248,72   | 2.751,21                              | 2.751,21                                    |
| 0266             | ORDONA                   | PUGLIA  | FOGGIA    | 8.159,66  | 42.231,35                                      | 137.166,54  | 8.159,66                              | 8.159,66                                    |
| 0125             | ORSARA DI PUGLIA         | PUGLIA  | FOGGIA    | 9.836,50  | 0,00   | 165.354,77  | 9.836,50                              | 9.836,50                                    |
| 0131             | ORTA NOVA                | PUGLIA  | FOGGIA    | 71.807,92   | 636.678,21                                     | 1.207.114,16  | 71.774,73                             | 71.774,73                                   |
| 0312             | PANNI                    | PUGLIA  | FOGGIA    | 2.889,86  | 47.197,40                                      | 48.579,56   | 2.744,88                              | 1.382,16                                    |
| 0487             | PESCHICI                 | PUGLIA  | FOGGIA    | 18.809,40   | 40.026,75                                      | 316.192,02  | 18.809,40                             | 18.809,40                                   |
| 0604             | PIETRAMONTECORVINO       | PUGLIA  | FOGGIA    | 8.918,80  | 79.317,00                                      | 149.927,91  | 8.918,80                              | 8.918,80                                    |
| 0761             | POGGIO IMPERIALE         | PUGLIA  | FOGGIA    | 10.106,37   | 320.935,77                                     | 169.891,34  | 10.106,37                             | 0,00  |
| 0287             | RIGNANO GARGANICO        | PUGLIA  | FOGGIA    | 7.882,92  | 150.395,56                                     | 132.514,41  | 7.882,92                              | 0,00  |
| 0467             | ROCCETTA SANT'ANTONIO    | PUGLIA  | FOGGIA    | 7.007,67  | 114.242,54                                     | 117.801,14  | 7.007,67                              | 3.558,60                                    |
| 0480             | RODI GARGANICO           | PUGLIA  | FOGGIA    | 15.085,04   | 467.876,98                                     | 253.584,38  | 15.085,04                             | 0,00  |
| 0568             | ROSETO VALFORTORE        | PUGLIA  | FOGGIA    | 4.291,05  | 49.469,46                                      | 72.133,89   | 4.291,05                              | 4.291,05                                    |
| 0926             | SAN GIOVANNI ROTONDO     | PUGLIA  | FOGGIA    | 114.972,14  | 406.897,54                                     | 1.932.718,51  | 114.972,14                            | 114.972,14                                  |
| 0985             | SAN MARCO IN LAMIS       | PUGLIA  | FOGGIA    | 53.709,63   | 517.191,94                                     | 902.876,14  | 46.038,62                             | 46.038,62                                   |
| 0986             | SAN MARCO LA CATOLA      | PUGLIA  | FOGGIA    | 3.748,08  | 42.966,22                                      | 63.006,35   | 3.110,75                              | 3.110,75                                    |
| 0054             | SAN NICANDRO GARGANICO   | PUGLIA  | FOGGIA    | 73.901,54   | 193.175,68                                     | 1.242.308,60  | 73.901,54                             | 73.901,54                                   |
| 0072             | SAN PAOLO DI CIVITATE    | PUGLIA  | FOGGIA    | 22.651,22   | 109.170,14                                     | 380.774,26  | 22.651,22                             | 22.651,22                                   |
| 0158             | SAN SEVERO               | PUGLIA  | FOGGIA    | 254.288,14  | 642.348,87                                     | 4.274.665,13  | 254.288,14                            | 254.288,14                                  |
| 0103             | SANT'AGATA DI PUGLIA     | PUGLIA  | FOGGIA    | 7.181,39  | 285.728,32                                     | 120.721,38  | 6.797,19                              | 0,00  |
| 0641             | SERRACAPRIOLA            | PUGLIA  | FOGGIA    | 17.082,57   | 68.311,17                                      | 287.163,49  | 17.082,57                             | 17.082,57                                   |
| 0962             | STORNARA                 | PUGLIA  | FOGGIA    | 21.059,07   | 549.183,68                                     | 354.009,69  | 21.059,07                             | 0,00  |
| 0963             | STORNARELLA              | PUGLIA  | FOGGIA    | 19.450,77   | 95.627,00                                      | 326.973,72  | 19.450,77                             | 19.450,77                                   |
| 0273             | TORREMAGIORE             | PUGLIA  | FOGGIA    | 68.545,17   | 754.108,21                                     | 1.152.266,26  | 49.314,08                             | 49.314,08                                   |
| 0447             | TROIA                    | PUGLIA  | FOGGIA    | 27.540,63   | 567.623,03                                     | 462.966,84  | 27.540,63                             | 0,00  |
| 0842             | VICO DEL GARGANO         | PUGLIA  | FOGGIA    | 33.372,52   | 251.050,94                                     | 561.002,75  | 33.372,52                             | 33.372,52                                   |
| 0858             | VIESTE                   | PUGLIA  | FOGGIA    | 67.318,95   | 418.822,29                                     | 1.131.653,08  | 67.318,95                             | 67.318,95                                   |
| 0131             | VOLTURARA APPULA         | PUGLIA  | FOGGIA    | 1.754,88  | 0,00   | 29.500,01   | 1.754,88                              | 1.754,88                                    |
| 0132             | VOLTURINO                | PUGLIA  | FOGGIA    | 6.530,06  | 71.697,00                                      | 109.772,38  | 6.377,41                              | 6.377,41                                    |
| 0267             | ZAPPONETA                | PUGLIA  | FOGGIA    | 13.102,12   | 0,00   | 220.250,78  | 13.102,12                             | 13.102,12                                   |
| 0184             | ALESSANO                 | PUGLIA  | LECCE     | 27.770,09   | 273.392,52                                     | 466.824,05  | 27.770,09                             | 27.770,09                                   |
| 0185             | ALEZIO                   | PUGLIA  | LECCE     | 21.543,87   | 126.440,66                                     | 362.159,40  | 21.543,87                             | 21.543,87                                   |
| 0208             | ALLISTE                  | PUGLIA  | LECCE     | 27.931,88   | 113.759,52                                     | 469.543,85  | 27.931,88                             | 27.931,88                                   |
| 0281             | ANDRANO                  | PUGLIA  | LECCE     | 19.422,52   | 573.335,48                                     | 326.498,86  | 19.422,52                             | 0,00  |
| 0350             | ARADEO                   | PUGLIA  | LECCE     | 37.850,86   | 231.242,54                                     | 636.285,09  | 37.850,86                             | 37.850,86                                   |
| 0425             | ARNESANO                 | PUGLIA  | LECCE     | 14.351,84   | 317.279,82                                     | 241.258,99  | 14.351,84                             | 0,00  |
| 0572             | BAGNOLO DEL SALENTO      | PUGLIA  | LECCE     | 5.936,81  | 48.139,42                                      | 99.799,73   | 5.936,81                              | 5.936,81                                    |
| 0806             | BOTRUGNO                 | PUGLIA  | LECCE     | 9.611,41  | 78.224,40                                      | 161.570,94  | 9.117,88                              | 9.117,88                                    |
| 0413             | CALIMERA                 | PUGLIA  | LECCE     | 28.574,34   | 168.046,48                                     | 480.343,77  | 28.574,34                             | 0,00  |
| 0506             | CAMPI SALENTINA          | PUGLIA  | LECCE     | 44.345,70   | 4.916.245,15                                   | 745.465,50  | 44.345,70                             | 0,00  |
| 0616             | CANNOLE                  | PUGLIA  | LECCE     | 6.082,14  | 31.763,68                                      | 102.242,72  | 6.082,14                              | 6.082,14                                    |
| 0690             | CAPPARICIA DI LECCE      | PUGLIA  | LECCE     | 8.268,99  | 234.250,47                                     | 139.004,44  | 8.268,99                              | 0,00  |
| 0792             | CARMIANO                 | PUGLIA  | LECCE     | 50.660,48   | 1.041.756,98                                   | 851.618,85  | 50.660,48                             | 0,00  |
| 0822             | CARBIGNANO SALENTINO     | PUGLIA  | LECCE     | 14.408,73   | 106.918,14                                     | 242.215,31  | 14.408,73                             | 14.408,73                                   |
| 0936             | CASARANO                 | PUGLIA  | LECCE     | 86.753,16   | 1.992.999,99                                   | 1.458.348,41  | 86.753,16                             | 0,00  |
| 0334             | CASTRI DI LECCE          | PUGLIA  | LECCE     | 9.829,45  | 30.664,72                                      | 165.236,28  | 9.829,45                              | 9.829,45                                    |
| 0335             | CASTRIGNANO DE' GRECI    | PUGLIA  | LECCE     | 14.591,66   | 478.779,68                                     | 245.290,47  | 14.591,66                             | 0,00  |
| 0336             | CASTRIGNANO DEL CAPO     | PUGLIA  | LECCE     | 23.333,78   | 241.020,11                                     | 392.248,30  | 23.333,78                             | 23.333,78                                   |
| 0261             | CASTRO                   | PUGLIA  | LECCE     | 8.832,54  | 31.311,84                                      | 148.477,77  | 8.832,54                              | 8.832,54                                    |
| 0377             | CAVALLINO                | PUGLIA  | LECCE     | 48.570,61   | 491.619,45                                     | 816.487,45  | 48.570,61                             | 48.570,61                                   |
| 0365             | COLLEPASSO               | PUGLIA  | LECCE     | 25.594,85   | 145.446,01                                     | 430.257,57  | 25.594,85                             | 25.594,85                                   |
| 0378             | COPERTINO                | PUGLIA  | LECCE     | 113.388,48  | 989.671,57                                     | 1.906.096,61  | 113.388,48                            | 113.388,48                                  |
| 0006             | CORIGLIANO D'OTRANTO     | PUGLIA  | LECCE     | 23.037,64   | 216.393,00                                     | 387.270,16  | 23.037,64                             | 23.037,64                                   |
| 0044             | CORSANO                  | PUGLIA  | LECCE     | 21.425,59   | 219.404,05                                     | 360.171,02  | 21.425,59                             | 21.425,59                                   |
| 0223             | CURSI                    | PUGLIA  | LECCE     | 15.048,60   | 71.651,02                                      | 252.971,84  | 15.048,60                             | 15.048,60                                   |
| 0237             | CUTROFIANO               | PUGLIA  | LECCE     | 36.338,18   | 285.820,37                                     | 610.856,48  | 36.338,18                             | 36.338,18                                   |
| 0305             | DISO                     | PUGLIA  | LECCE     | 12.152,55   | 107.570,47                                     | 204.288,24  | 12.152,55                             | 12.152,55                                   |
| 0851             | GAGLIANO DEL CAPO        | PUGLIA  | LECCE     | 22.292,21   | 1.351.668,10                                   | 374.739,18  | 22.292,21                             | 0,00  |
| 0862             | GALATINA                 | PUGLIA  | LECCE     | 125.858,05  | 4.562.343,04                                   | 2.115.714,11  | 125.858,05                            | 0,00  |
| 0863             | GALATONE                 | PUGLIA  | LECCE     | 68.947,26   | 681.312,72                                     | 1.159.025,52  | 68.947,26                             | 68.947,26                                   |
| 0883             | GALLIPOLI                | PUGLIA  | LECCE     | 104.360,81  | 3.876.862,95                                   | 1.754.338,68  | 104.360,81                            | 0,00  |






| Codice catastale | Denominazione               | Regione | Provincia | Incremento dotazione F.S.C. 2022 di 254,923 mln, sviluppo servizi sociali; art. 1, comma 449, lettera d) quinquies, L. 232 del 2016 (A) | Spesa ai fini dei fabbisogni standard 2017 (B) | Fabbisogno standard monetario per la funzione sociale 2022-2024 (C) | Risorse aggiuntive effettive 2022 (D) | Risorse aggiuntive da rendicontare 2022 (E) |
|------------------|-----------------------------|---------|-----------|---|--|---|---------------------------------------|---|
| 0063             | GIUGLIANELLO                | PUGLIA  | LECCE     | 3.817,21  | 50.347,79                                      | 64.168,46   | 3.817,21                              | 3.817,21                                    |
| 0061             | GIURDIGNANO                 | PUGLIA  | LECCE     | 5.642,06  | 4.207,00                                       | 94.844,87   | 5.512,20                              | 5.512,20                                    |
| 0227             | GIUGNANO                    | PUGLIA  | LECCE     | 24.405,32   | 379.638,96                                     | 410.261,22  | 24.405,32                             | 24.405,32                                   |
| 0506             | LECCE                       | PUGLIA  | LECCE     | 560.028,10  | 11.010.611,67                                  | 9.414.251,88  | 560.028,10                            | 0,00  |
| 0538             | LEQUILE                     | PUGLIA  | LECCE     | 32.571,13   | 693.916,69                                     | 547.531,07  | 32.571,13                             | 0,00  |
| 0563             | LEVERANO                    | PUGLIA  | LECCE     | 58.957,65   | 1.271.453,64                                   | 991.096,98  | 53.882,67                             | 0,00  |
| 0629             | LIZZANELLO                  | PUGLIA  | LECCE     | 45.928,35   | 75.013,72                                      | 772.070,32  | 45.928,35                             | 45.928,35                                   |
| 0815             | MAGLIE                      | PUGLIA  | LECCE     | 59.916,63   | 550.810,44                                     | 1.007.217,68  | 57.606,30                             | 57.606,30                                   |
| 0979             | MARTANO                     | PUGLIA  | LECCE     | 36.521,89   | 262.821,48                                     | 613.944,61  | 36.521,89                             | 36.521,89                                   |
| 0984             | MARTIGNANO                  | PUGLIA  | LECCE     | 5.587,88  | 21.360,50                                      | 93.934,01   | 5.587,88                              | 5.587,88                                    |
| 1054             | MARTINO                     | PUGLIA  | LECCE     | 47.720,01   | 499.464,46                                     | 802.188,66  | 47.720,01                             | 47.720,01                                   |
| 1011             | MELENDUGNO                  | PUGLIA  | LECCE     | 43.573,18   | 672.519,79                                     | 732.479,20  | 43.573,18                             | 43.573,18                                   |
| 1019             | MELISSANO                   | PUGLIA  | LECCE     | 26.688,28   | 127.280,77                                     | 448.638,58  | 26.688,28                             | 26.688,28                                   |
| 1117             | MELPIGNANO                  | PUGLIA  | LECCE     | 7.583,11  | 0,00   | 127.474,45  | 7.424,02                              | 7.424,02                                    |
| 1194             | MIGLIANO                    | PUGLIA  | LECCE     | 13.148,93   | 96.500,58                                      | 221.037,67  | 13.148,93                             | 13.148,93                                   |
| 1221             | MINERVINO DI LECCE          | PUGLIA  | LECCE     | 13.259,36   | 0,00   | 222.894,08  | 13.259,36                             | 13.259,36                                   |
| 1604             | MONTERONI DI LECCE          | PUGLIA  | LECCE     | 60.266,14   | 721.560,22                                     | 1.013.093,04  | 58.177,80                             | 58.177,80                                   |
| 1623             | MONTESANO SALENTINO         | PUGLIA  | LECCE     | 8.289,93  | 32.291,71                                      | 139.356,37  | 8.289,93                              | 8.289,93                                    |
| 1716             | MORCIANO DI LEUCA           | PUGLIA  | LECCE     | 14.078,56   | 26.122,00                                      | 236.665,17  | 14.078,56                             | 14.078,56                                   |
| 1816             | MURO LECCESE                | PUGLIA  | LECCE     | 18.269,67   | 485.815,11                                     | 307.119,02  | 18.269,67                             | 0,00  |
| 1842             | NARDO                       | PUGLIA  | LECCE     | 158.098,27  | 4.973.491,73                                   | 2.657.682,50  | 158.098,27                            | 0,00  |
| 1881             | NEVIANO                     | PUGLIA  | LECCE     | 21.598,87   | 280.206,16                                     | 363.083,98  | 21.598,87                             | 21.598,87                                   |
| 1916             | NOCIGLIA                    | PUGLIA  | LECCE     | 7.334,97  | 61.637,05                                      | 123.303,20  | 7.334,97                              | 7.334,97                                    |
| 1970             | NOVOLI                      | PUGLIA  | LECCE     | 34.156,94   | 339.803,11                                     | 574.189,14  | 34.156,94                             | 34.156,94                                   |
| 0136             | ORTELE                      | PUGLIA  | LECCE     | 8.228,50  | 41.247,80                                      | 138.323,75  | 8.228,50                              | 8.228,50                                    |
| 0188             | OTRANTO                     | PUGLIA  | LECCE     | 28.444,77   | 950.848,46                                     | 478.165,75  | 28.444,77                             | 0,00  |
| 0285             | PALMARIGGI                  | PUGLIA  | LECCE     | 5.138,40  | 51.804,48                                      | 86.378,22   | 5.138,40                              | 5.138,40                                    |
| 0325             | PABARITA                    | PUGLIA  | LECCE     | 36.881,99   | 584.343,83                                     | 619.998,06  | 36.881,99                             | 35.654,23                                   |
| 0378             | PATU                        | PUGLIA  | LECCE     | 6.340,99  | 0,00   | 106.594,05  | 6.340,99                              | 6.340,99                                    |
| 0751             | POGGIARDO                   | PUGLIA  | LECCE     | 24.663,43   | 128.756,91                                     | 414.600,20  | 24.663,43                             | 24.663,43                                   |
| 0263             | PORTO CESAREO               | PUGLIA  | LECCE     | 26.788,32   | 317.109,09                                     | 450.320,19  | 26.788,32                             | 26.788,32                                   |
| 0428             | PRESICCE ACQUARICA          | PUGLIA  | LECCE     | 40.915,76   | 487.684,01                                     | 687.807,04  | 40.915,76                             | 40.915,76                                   |
| 0147             | RAGALE                      | PUGLIA  | LECCE     | 46.780,07   | 291.868,00                                     | 786.387,94  | 46.780,07                             | 46.780,07                                   |
| 0632             | RUFFANO                     | PUGLIA  | LECCE     | 38.476,19   | 487.669,64                                     | 646.797,00  | 38.476,19                             | 38.476,19                                   |
| 0708             | SALICE SALENTINO            | PUGLIA  | LECCE     | 33.462,94   | 487.592,42                                     | 562.522,82  | 33.462,94                             | 33.462,94                                   |
| 0729             | SALVE                       | PUGLIA  | LECCE     | 20.024,84   | 325.611,59                                     | 336.624,01  | 20.024,84                             | 11.012,42                                   |
| 0264             | SAN CASSIANO                | PUGLIA  | LECCE     | 6.679,93  | 448.883,39                                     | 112.291,85  | 6.679,93                              | 0,00  |
| 0793             | SAN CESARIO DI LECCE        | PUGLIA  | LECCE     | 31.710,41   | 293.128,14                                     | 533.062,14  | 31.710,41                             | 31.710,41                                   |
| 0826             | SAN DONATO DI LECCE         | PUGLIA  | LECCE     | 22.076,24   | 108.272,00                                     | 371.108,61  | 22.076,24                             | 22.076,24                                   |
| 1115             | SAN PIETRO IN LAMA          | PUGLIA  | LECCE     | 13.921,88   | 91.384,41                                      | 234.031,24  | 13.921,88                             | 13.921,88                                   |
| 0757             | SANARICA                    | PUGLIA  | LECCE     | 4.553,13  | 30.168,78                                      | 76.539,55   | 4.553,13                              | 4.553,13                                    |
| 0059             | SANNICOLA                   | PUGLIA  | LECCE     | 23.606,76   | 167.844,94                                     | 396.837,22  | 23.606,76                             | 23.606,76                                   |
| 1172             | SANTA CESAREA TERME         | PUGLIA  | LECCE     | 13.336,83   | 261.446,80                                     | 224.196,38  | 13.336,83                             | 0,00  |
| 0549             | SCORRANO                    | PUGLIA  | LECCE     | 25.094,15   | 259.349,46                                     | 421.840,72  | 25.094,15                             | 25.094,15                                   |
| 0559             | SECLI                       | PUGLIA  | LECCE     | 6.616,55  | 42.859,47                                      | 111.226,32  | 6.616,55                              | 6.616,55                                    |
| 0780             | SOGLIANO CAVOUR             | PUGLIA  | LECCE     | 14.969,97   | 1.132.507,23                                   | 251.649,93  | 14.969,97                             | 0,00  |
| 0800             | SOLETO                      | PUGLIA  | LECCE     | 21.417,37   | 144.595,22                                     | 360.032,88  | 21.417,37                             | 21.417,37                                   |
| 0887             | SPECCHIA                    | PUGLIA  | LECCE     | 16.624,21   | 100.869,43                                     | 279.458,26  | 16.624,21                             | 16.624,21                                   |
| 0923             | SPONGIANO                   | PUGLIA  | LECCE     | 13.492,32   | 132.599,36                                     | 226.810,15  | 13.492,32                             | 13.492,32                                   |
| 0930             | SQUINZANO                   | PUGLIA  | LECCE     | 60.155,57   | 1.560.359,26                                   | 1.011.234,49  | 59.233,17                             | 0,00  |
| 0950             | STERNATIA                   | PUGLIA  | LECCE     | 7.563,21  | 0,00   | 127.139,92  | 7.563,21                              | 7.563,21                                    |
| 0008             | SUPERSANO                   | PUGLIA  | LECCE     | 15.582,59   | 250.008,58                                     | 261.948,32  | 15.582,59                             | 11.939,74                                   |
| 0101             | SURANO                      | PUGLIA  | LECCE     | 5.851,07  | 0,00   | 98.358,38   | 5.851,07                              | 5.851,07                                    |
| 0111             | SURBO                       | PUGLIA  | LECCE     | 57.318,01   | 525.440,62                                     | 963.534,14  | 57.318,01                             | 57.318,01                                   |
| 0064             | TALURISANO                  | PUGLIA  | LECCE     | 47.804,09   | 370.544,30                                     | 802.601,99  | 47.804,09                             | 47.804,09                                   |
| 0074             | TAVIANO                     | PUGLIA  | LECCE     | 55.207,70   | 482.716,40                                     | 928.059,08  | 55.207,70                             | 55.207,70                                   |
| L 66             | TIGGIANO                    | PUGLIA  | LECCE     | 9.188,28  | 108.574,46                                     | 154.457,90  | 9.188,28                              | 9.188,28                                    |
| L 83             | TREPULZI                    | PUGLIA  | LECCE     | 60.433,84   | 366.357,00                                     | 1.015.912,23  | 60.433,84                             | 60.433,84                                   |
| 1419             | TRICASE                     | PUGLIA  | LECCE     | 75.344,23   | 622.285,32                                     | 1.266.560,60  | 75.344,23                             | 75.344,23                                   |
| 1462             | TUGLIE                      | PUGLIA  | LECCE     | 20.525,46   | 122.112,00                                     | 345.039,50  | 20.525,46                             | 20.525,46                                   |
| 1484             | UGENTO                      | PUGLIA  | LECCE     | 57.291,01   | 443.517,95                                     | 963.080,24  | 57.291,01                             | 57.291,01                                   |
| 1485             | UGGIANO LA CHIESA           | PUGLIA  | LECCE     | 16.317,88   | 476.367,93                                     | 274.308,81  | 16.317,88                             | 0,00  |
| 1711             | VEGLIE                      | PUGLIA  | LECCE     | 59.376,79   | 640.065,82                                     | 998.142,91  | 54.461,83                             | 54.461,83                                   |
| 1776             | VERNOLE                     | PUGLIA  | LECCE     | 30.717,89   | 255.111,76                                     | 516.377,53  | 30.717,89                             | 30.717,89                                   |
| M187             | ZOLLINO                     | PUGLIA  | LECCE     | 6.547,91  | 78.573,69                                      | 110.072,47  | 6.547,91                              | 6.547,91                                    |
| A514             | AVETRANA                    | PUGLIA  | TARANTO   | 26.995,67   | 69.730,00                                      | 453.805,86  | 26.995,67                             | 26.995,67                                   |
| 8008             | CAROSINO                    | PUGLIA  | TARANTO   | 24.226,75   | 243.730,88                                     | 407.259,44  | 24.226,75                             | 24.226,75                                   |
| C136             | CASTELLANETA                | PUGLIA  | TARANTO   | 77.520,77   | 364.199,45                                     | 1.303.148,96  | 77.520,77                             | 77.520,77                                   |
| D171             | CRISPANO                    | PUGLIA  | TARANTO   | 55.736,59   | 954.013,98                                     | 936.949,96  | 53.631,06                             | 0,00  |
| D463             | FAGGIANO                    | PUGLIA  | TARANTO   | 12.355,78   | 253.620,16                                     | 207.704,59  | 12.355,78                             | 0,00  |
| D754             | FRAGAGNANO                  | PUGLIA  | TARANTO   | 20.653,34   | 328.684,83                                     | 347.189,30  | 20.653,34                             | 18.504,47                                   |
| E036             | GINOSA                      | PUGLIA  | TARANTO   | 111.070,00  | 2.486.221,43                                   | 1.867.122,26  | 111.070,00                            | 0,00  |
| E205             | GROTTAGLIE                  | PUGLIA  | TARANTO   | 143.243,66  | 1.844.946,30                                   | 2.407.971,76  | 143.243,66                            | 143.243,66                                  |
| E469             | LATERZA                     | PUGLIA  | TARANTO   | 61.142,60   | 689.879,07                                     | 1.027.826,71  | 49.474,22                             | 49.474,22                                   |
| E537             | LEPORANO                    | PUGLIA  | TARANTO   | 30.806,16   | 211.093,55                                     | 517.861,44  | 30.806,16                             | 30.806,16                                   |
| E630             | LIZZANO                     | PUGLIA  | TARANTO   | 41.333,17   | 213.313,60                                     | 694.823,79  | 41.333,17                             | 41.333,17                                   |
| E882             | MANDURIA                    | PUGLIA  | TARANTO   | 157.458,33  | 3.265.912,85                                   | 2.646.924,97  | 157.458,33                            | 0,00  |
| E986             | MARTINA FRANCA              | PUGLIA  | TARANTO   | 227.722,93  | 5.242.555,03                                   | 3.828.095,46  | 227.722,93                            | 0,00  |
| E995             | MARUGGIO                    | PUGLIA  | TARANTO   | 23.730,30   | 553.899,00                                     | 398.913,87  | 23.730,30                             | 0,00  |
| F027             | MASSAFRA                    | PUGLIA  | TARANTO   | 157.597,86  | 2.923.501,32                                   | 2.649.270,56  | 157.597,86                            | 0,00  |
| F531             | MONTEIASI                   | PUGLIA  | TARANTO   | 20.748,21   | 143.834,01                                     | 348.784,02  | 20.748,21                             | 20.748,21                                   |
| F563             | MONTESODOLA                 | PUGLIA  | TARANTO   | 14.307,63   | 93.543,79                                      | 240.515,81  | 14.307,63                             | 14.307,63                                   |
| F587             | MONTeparano                 | PUGLIA  | TARANTO   | 8.126,51  | 88.224,88                                      | 136.609,23  | 6.480,73                              | 6.480,73                                    |
| F784             | MOTTOLA                     | PUGLIA  | TARANTO   | 63.360,24   | 540.701,64                                     | 1.065.105,99  | 41.307,85                             | 41.307,85                                   |
| G251             | PALAGIANELLO                | PUGLIA  | TARANTO   | 28.996,43   | 105.106,96                                     | 487.439,24  | 28.996,43                             | 28.996,43                                   |
| G252             | PALAGIANO                   | PUGLIA  | TARANTO   | 69.962,82   | 1.363.532,00                                   | 1.176.097,44  | 69.962,82                             | 0,00  |
| H090             | PULSANO                     | PUGLIA  | TARANTO   | 51.900,23   | 432.216,18                                     | 872.459,55  | 51.900,23                             | 51.900,23                                   |
| H409             | ROCCAFORZATA                | PUGLIA  | TARANTO   | 5.716,98  | 32.069,03                                      | 96.104,23   | 5.716,98                              | 5.716,98                                    |
| H882             | SAN GIORGIO IONICO          | PUGLIA  | TARANTO   | 57.804,83   | 578.629,56                                     | 971.717,74  | 49.442,51                             | 49.442,51                                   |
| I018             | SAN MARZANO DI SAN GIUSEPPE | PUGLIA  | TARANTO   | 32.657,99   | 337.559,60                                     | 548.991,26  | 32.657,99                             | 32.657,99                                   |
| I467             | SAVA                        | PUGLIA  | TARANTO   | 66.404,39   | 332.267,07                                     | 1.116.279,08  | 66.404,39                             | 66.404,39                                   |
| M298             | STATTE                      | PUGLIA  | TARANTO   | 56.140,30   | 665.177,66                                     | 943.736,43  | 46.828,52                             | 46.828,52                                   |
| L049             | TARANTO                     | PUGLIA  | TARANTO   | 1.234.653,25  | 25.979.362,68                                  | 20.754.916,73   | 1.234.653,25                          | 0,00  |
| L294             | TORRICELLA                  | PUGLIA  | TARANTO   | 16.734,66   | 350.603,11                                     | 281.315,01  | 16.734,66                             | 0,00  |
| A291             | ANGHIARI                    | TOSCANA | AREZZO    | 23.726,99   | 396.256,09                                     | 398.858,23  | 23.726,99                             | 2.602,14                                    |
| A390             | AREZZO                      | TOSCANA | AREZZO    | 588.212,66  | 9.594.293,41                                   | 9.888.043,38  | 588.212,66                            | 293.749,97                                  |
| A541             | BADIA TEDALDA               | TOSCANA | AREZZO    | 4.280,21  | 445.686,81                                     | 71.951,74   | 4.280,21                              | 0,00  |
| A851             | BIBBENA                     | TOSCANA | AREZZO    | 52.574,75   | 1.366.584,39                                   | 883.798,35  | 52.574,75                             | 0,00  |
| B343             | BUCINE                      | TOSCANA | AREZZO    | 39.362,86   | 574.409,41                                     | 661.702,22  | 39.362,86                             | 39.362,86                                   |



| Codice catastale | Denominazione               | Regione | Provincia | Incremento dotazione F.S.C. 2022 di 254,823 mln, sviluppo servizi sociali; art. 1, comma 449, lettera d) quinquies, L. 232 del 2016 (A) | Spesa ai fini dei fabbisogni standard 2017 (B) | Fabbisogno standard monetario per la funzione sociale 2022 2024 (C) | Risorse aggiuntive effettive 2022 (D) | Risorse aggiuntive da rendicontare 2022 (E) |
|------------------|-----------------------------|---------|-----------|---|--|---|---------------------------------------|---|
| 8670             | CAPOLONA                    | TOSCANA | AREZZO    | 20.763,75   | 269.510,89                                     | 349.045,38  | 20.763,75                             | 20.763,75                                   |
| 8693             | CAPRESE MICHELANGELO        | TOSCANA | AREZZO    | 5.986,05  | 97.863,96                                      | 100.627,35  | 5.490,20                              | 2.763,39                                    |
| 1202             | CASTEL FOCIGNANO            | TOSCANA | AREZZO    | 12.669,74   | 300.884,02                                     | 212.982,32  | 12.669,74                             | 0,00  |
| 2263             | CASTEL SAN NICCOLO          | TOSCANA | AREZZO    | 10.553,21   | 286.510,87                                     | 177.402,85  | 10.553,21                             | 0,00  |
| M322             | CASTELRANCO RIANDISCO       | TOSCANA | AREZZO    | 37.157,03   | 1.506.710,55                                   | 624.621,55  | 37.157,03                             | 0,00  |
| E138             | CASTIGLION FIBROCHI         | TOSCANA | AREZZO    | 6.934,99  | 211.288,04                                     | 116.579,39  | 5.980,06                              | 0,00  |
| E139             | CASTIGLION FIORENTINO       | TOSCANA | AREZZO    | 55.115,83   | 524.612,46                                     | 926.514,76  | 51.920,24                             | 51.920,24                                   |
| C407             | CAVRIGLIA                   | TOSCANA | AREZZO    | 34.975,89   | 701.503,29                                     | 587.955,84  | 34.975,89                             | 0,00  |
| C648             | CHITIGNANO                  | TOSCANA | AREZZO    | 3.315,76  | 68.106,26                                      | 55.738,98   | 2.763,02                              | 0,00  |
| C563             | CHIUSI DELLA VERNA          | TOSCANA | AREZZO    | 7.692,79  | 179.583,32                                     | 129.318,30  | 7.692,79                              | 0,00  |
| C774             | CIVITELLA IN VAL DI CHIANA  | TOSCANA | AREZZO    | 35.570,60   | 1.369.131,65                                   | 597.953,10  | 35.570,60                             | 0,00  |
| D077             | CORTONA                     | TOSCANA | AREZZO    | 117.847,63  | 2.261.903,68                                   | 1.981.056,48  | 117.847,63                            | 0,00  |
| D649             | FOIANO DELLA CHIANA         | TOSCANA | AREZZO    | 38.363,70   | 1.061.843,49                                   | 644.906,17  | 38.363,70                             | 0,00  |
| M392             | LATERINA PERGINE VALDARNO   | TOSCANA | AREZZO    | 25.766,80   | 417.247,56                                     | 433.148,16  | 25.766,80                             | 15.900,60                                   |
| E693             | LORO CUFFENNA               | TOSCANA | AREZZO    | 23.992,45   | 322.684,53                                     | 403.320,79  | 23.992,45                             | 23.992,45                                   |
| F718             | LUCIGNANO                   | TOSCANA | AREZZO    | 13.619,90   | 891.236,50                                     | 228.954,80  | 13.619,90                             | 0,00  |
| E933             | MARCIANO DELLA CHIANA       | TOSCANA | AREZZO    | 11.429,40   | 124.383,62                                     | 192.131,81  | 11.429,40                             | 11.429,40                                   |
| F628             | MONTE SAN SAVINO            | TOSCANA | AREZZO    | 35.277,48   | 639.955,69                                     | 593.025,72  | 35.277,48                             | 0,00  |
| F565             | MONTEMIGNAIO                | TOSCANA | AREZZO    | 2.202,13  | 57.644,25                                      | 37.018,51   | 1.645,82                              | 0,00  |
| F594             | MONTERCHI                   | TOSCANA | AREZZO    | 6.525,03  | 73.845,10                                      | 109.687,77  | 5.892,31                              | 5.892,31                                    |
| F656             | MONTEVARCHI                 | TOSCANA | AREZZO    | 126.982,47  | 2.036.880,15                                   | 2.134.616,03  | 126.982,47                            | 97.735,88                                   |
| G139             | ORTIGNANO RAGGIOLO          | TOSCANA | AREZZO    | 2.653,36  | 71.926,74                                      | 44.603,90   | 2.653,36                              | 0,00  |
| G653             | PIEVE SANTO STEFANO         | TOSCANA | AREZZO    | 13.013,70   | 587.026,38                                     | 218.764,48  | 13.013,70                             | 0,00  |
| G879             | ROPPI                       | TOSCANA | AREZZO    | 26.463,10   | 788.870,23                                     | 444.853,23  | 26.463,10                             | 0,00  |
| M329             | PRATOVECCHIO STIA           | TOSCANA | AREZZO    | 25.223,89   | 631.143,81                                     | 424.021,68  | 25.223,89                             | 0,00  |
| H093             | SAN GIOVANNI VALDARNO       | TOSCANA | AREZZO    | 77.622,56   | 1.104.833,12                                   | 1.304.860,12  | 61.121,37                             | 61.121,37                                   |
| L55              | SANSEPOLCRO                 | TOSCANA | AREZZO    | 64.195,91   | 668.512,93                                     | 1.079.153,90  | 33.897,82                             | 33.897,82                                   |
| 681              | SESTINO                     | TOSCANA | AREZZO    | 4.982,76  | 97.235,96                                      | 83.761,73   | 4.881,78                              | 0,00  |
| 991              | SUBBIANO                    | TOSCANA | AREZZO    | 25.686,34   | 335.212,06                                     | 431.795,65  | 25.686,34                             | 25.686,34                                   |
| 1038             | TALLA                       | TOSCANA | AREZZO    | 4.000,53  | 105.883,55                                     | 67.250,20   | 4.000,53                              | 0,00  |
| L173             | TERRANUOVA BRACCIONI        | TOSCANA | AREZZO    | 49.023,12   | 1.700.804,29                                   | 824.094,32  | 41.841,02                             | 0,00  |
| 1524             | BAGNO A R. POU              | TOSCANA | FIRENZE   | 125.762,90  | 3.137.685,08                                   | 2.114.114,73  | 122.982,37                            | 0,00  |
| M632             | BARBERINO DI MUGELLO        | TOSCANA | FIRENZE   | 42.159,09   | 829.325,94                                     | 708.707,77  | 34.813,55                             | 0,00  |
| M408             | BARBERINO TAVARNELLE        | TOSCANA | FIRENZE   | 43.795,54   | 884.951,82                                     | 736.217,12  | 38.942,67                             | 0,00  |
| 8036             | BORGIO SAN LORENZO          | TOSCANA | FIRENZE   | 87.228,71   | 1.821.822,88                                   | 1.466.342,51  | 87.228,71                             | 0,00  |
| 8406             | CALENZANO                   | TOSCANA | FIRENZE   | 70.697,43   | 1.875.698,82                                   | 1.188.446,46  | 41.682,61                             | 0,00  |
| B507             | CAMPI BISENZIO              | TOSCANA | FIRENZE   | 216.380,03  | 3.205.419,20                                   | 3.637.417,69  | 216.380,03                            | 216.380,03                                  |
| B684             | CAPRAIA E LIMITE            | TOSCANA | FIRENZE   | 27.397,77   | 396.291,87                                     | 460.565,34  | 27.397,77                             | 27.397,77                                   |
| C101             | CASTELFIORENTINO            | TOSCANA | FIRENZE   | 73.261,15   | 1.260.863,52                                   | 1.231.543,34  | 35.883,53                             | 0,00  |
| C529             | CERRETO GUIDI               | TOSCANA | FIRENZE   | 43.555,38   | 1.182.030,53                                   | 732.179,98  | 42.775,67                             | 0,00  |
| C540             | CERTALDO                    | TOSCANA | FIRENZE   | 64.964,90   | 931.254,23                                     | 1.092.080,81  | 28.659,80                             | 28.659,80                                   |
| D299             | DICOMANO                    | TOSCANA | FIRENZE   | 23.006,20   | 854.909,88                                     | 386.741,55  | 23.006,20                             | 0,00  |
| S403             | EMPOLI                      | TOSCANA | FIRENZE   | 253.962,80  | 3.020.747,00                                   | 4.269.196,07  | 253.962,80                            | 253.962,80                                  |
| D575             | FIESOLE                     | TOSCANA | FIRENZE   | 58.811,67   | 791.460,10                                     | 988.642,94  | 38.914,90                             | 38.914,90                                   |
| M321             | FIGINE E INCISA VALDARNO    | TOSCANA | FIRENZE   | 109.833,35  | 1.638.953,24                                   | 1.846.333,79  | 93.938,56                             | 93.938,56                                   |
| D612             | FIRENZE                     | TOSCANA | FIRENZE   | 2.816.555,40  | 74.255.460,99                                  | 47.347.198,93   | 2.290.710,39                          | 0,00  |
| D613             | FIRENZUOLA                  | TOSCANA | FIRENZE   | 18.396,19   | 451.666,35                                     | 309.245,79  | 18.396,19                             | 0,00  |
| D815             | FLUCECCHIO                  | TOSCANA | FIRENZE   | 106.466,66  | 2.008.179,32                                   | 1.789.738,75  | 97.912,86                             | 0,00  |
| D895             | GAMBASSI TERME              | TOSCANA | FIRENZE   | 17.108,00   | 345.316,39                                     | 287.590,94  | 16.269,03                             | 0,00  |
| E169             | GREVE IN CHIANTI            | TOSCANA | FIRENZE   | 56.227,99   | 1.652.134,60                                   | 945.210,45  | 40.483,74                             | 0,00  |
| E291             | IMPRUNETA                   | TOSCANA | FIRENZE   | 60.896,78   | 1.260.848,27                                   | 1.023.694,40  | 40.529,41                             | 0,00  |
| E466             | JASTRA A SIGNA              | TOSCANA | FIRENZE   | 83.497,07   | 2.126.110,62                                   | 1.403.612,52  | 83.497,07                             | 0,00  |
| E668             | LONDA                       | TOSCANA | FIRENZE   | 6.823,40  | 284.040,60                                     | 114.703,61  | 6.823,40                              | 0,00  |
| E971             | MARRADI                     | TOSCANA | FIRENZE   | 13.056,68   | 336.939,61                                     | 219.487,02  | 13.056,68                             | 0,00  |
| F398             | MONTAIONE                   | TOSCANA | FIRENZE   | 15.794,23   | 222.702,76                                     | 265.507,67  | 15.794,23                             | 15.794,23                                   |
| F551             | MONTELUPO FIORENTINO        | TOSCANA | FIRENZE   | 54.844,70   | 798.506,94                                     | 921.957,05  | 31.795,92                             | 31.795,92                                   |
| F648             | MONTESPERTUO                | TOSCANA | FIRENZE   | 50.355,37   | 886.945,77                                     | 846.489,87  | 29.920,86                             | 0,00  |
| G270             | PALAZZUOLO SUL SENIO        | TOSCANA | FIRENZE   | 4.622,29  | 151.985,00                                     | 77.702,19   | 4.515,12                              | 0,00  |
| G420             | PELAGO                      | TOSCANA | FIRENZE   | 30.282,99   | 1.030.784,77                                   | 509.066,84  | 30.282,99                             | 0,00  |
| G825             | PONTASSIEVE                 | TOSCANA | FIRENZE   | 99.504,39   | 3.544.415,98                                   | 1.672.700,70  | 99.504,39                             | 0,00  |
| H222             | REGGELLO                    | TOSCANA | FIRENZE   | 65.023,54   | 1.411.834,06                                   | 1.093.066,47  | 32.892,23                             | 0,00  |
| H286             | RIGNANO SULL'ARNO           | TOSCANA | FIRENZE   | 33.241,23   | 730.866,01                                     | 558.795,72  | 32.642,72                             | 0,00  |
| H635             | RUFINA                      | TOSCANA | FIRENZE   | 29.524,08   | 1.067.879,28                                   | 496.309,26  | 29.524,08                             | 0,00  |
| H791             | SAN CASCIANO IN VAL DI PESA | TOSCANA | FIRENZE   | 69.594,78   | 1.281.818,29                                   | 1.169.910,49  | 41.925,25                             | 0,00  |
| H937             | SAN GODENZO                 | TOSCANA | FIRENZE   | 4.335,24  | 105.740,55                                     | 72.876,84   | 4.335,24                              | 0,00  |
| B962             | SCANDICCI                   | TOSCANA | FIRENZE   | 251.821,21  | 3.876.868,15                                   | 4.233.195,22  | 251.821,21                            | 251.821,21                                  |
| M326             | SCARPERIA E SAN PIERO       | TOSCANA | FIRENZE   | 50.271,58   | 1.049.792,52                                   | 845.081,34  | 47.464,97                             | 0,00  |
| B684             | SESTO FIORENTINO            | TOSCANA | FIRENZE   | 236.473,42  | 10.288.257,47                                  | 3.975.193,95  | 224.054,77                            | 0,00  |
| F728             | SIGNA                       | TOSCANA | FIRENZE   | 75.837,34   | 1.395.999,59                                   | 1.274.850,04  | 61.757,64                             | 0,00  |
| L529             | VAGLIA                      | TOSCANA | FIRENZE   | 20.524,13   | 83.927,74                                      | 345.017,16  | 20.524,13                             | 20.524,13                                   |
| L838             | VICCHIO                     | TOSCANA | FIRENZE   | 32.951,82   | 820.496,00                                     | 553.930,71  | 32.951,82                             | 0,00  |
| M059             | VINCI                       | TOSCANA | FIRENZE   | 61.237,43   | 1.230.986,05                                   | 1.029.420,75  | 42.658,33                             | 0,00  |
| A369             | ARCIDOSSO                   | TOSCANA | GROSSETO  | 18.284,45   | 0,00   | 307.367,47  | 18.284,45                             | 18.284,45                                   |
| B497             | CAMPAGNATICO                | TOSCANA | GROSSETO  | 8.486,92  | 62.723,00                                      | 142.667,86  | 8.434,16                              | 8.434,16                                    |
| B646             | CAPALBIO                    | TOSCANA | GROSSETO  | 16.608,56   | 392.600,90                                     | 279.195,22  | 16.608,56                             | 0,00  |
| C085             | CASTEL DEL PIANO            | TOSCANA | GROSSETO  | 19.517,78   | 214.527,29                                     | 328.100,12  | 19.517,78                             | 19.517,78                                   |
| C147             | CASTELL'AZZARA              | TOSCANA | GROSSETO  | 6.279,73  | 72.148,64                                      | 105.564,36  | 6.279,73                              | 6.279,73                                    |
| C310             | CASTIGLIONE DELLA PESCAIA   | TOSCANA | GROSSETO  | 35.798,90   | 1.090.446,73                                   | 601.790,99  | 35.798,90                             | 0,00  |
| C705             | CINIGIANO                   | TOSCANA | GROSSETO  | 9.837,75  | 178.936,00                                     | 165.375,78  | 9.837,75                              | 0,00  |
| E282             | CIVITELLA PAGANICO          | TOSCANA | GROSSETO  | 13.082,73   | 388.762,10                                     | 219.924,88  | 13.082,73                             | 0,00  |
| D656             | FOLLONICA                   | TOSCANA | GROSSETO  | 115.669,47  | 1.619.840,26                                   | 1.944.440,90  | 115.669,47                            | 115.669,47                                  |
| D948             | GAVORRANO                   | TOSCANA | GROSSETO  | 33.095,16   | 532.141,21                                     | 556.340,27  | 33.095,16                             | 24.199,06                                   |
| E202             | GROSSETO                    | TOSCANA | GROSSETO  | 478.139,45  | 5.297.591,00                                   | 8.037.677,31  | 478.139,45                            | 478.139,45                                  |
| E348             | ISOLA DEL GIUGIO            | TOSCANA | GROSSETO  | 6.234,14  | 58.308,63                                      | 104.797,81  | 6.234,14                              | 6.234,14                                    |
| E810             | MAGLIANO IN TOSCANA         | TOSCANA | GROSSETO  | 14.423,27   | 234.349,31                                     | 242.459,75  | 14.423,27                             | 8.110,44                                    |
| E875             | MANCIANO                    | TOSCANA | GROSSETO  | 33.087,10   | 176.826,69                                     | 556.204,82  | 33.087,10                             | 33.087,10                                   |
| F032             | MASSA MARITIMA              | TOSCANA | GROSSETO  | 34.280,50   | 692.960,64                                     | 576.266,25  | 34.280,50                             | 0,00  |
| F437             | MONTE ARGENTARIO            | TOSCANA | GROSSETO  | 57.168,72   | 1.258.419,93                                   | 961.024,55  | 57.168,72                             | 0,00  |
| F612             | MONTEROTONDO MARIT MO       | TOSCANA | GROSSETO  | 5.408,94  | 155.852,71                                     | 90.925,94   | 5.408,94                              | 0,00  |
| F677             | MONTIERI                    | TOSCANA | GROSSETO  | 4.815,24  | 223.325,08                                     | 80.945,72   | 4.815,24                              | 0,00  |
| G088             | ORBETELLO                   | TOSCANA | GROSSETO  | 69.600,48   | 1.204.749,62                                   | 1.170.006,39  | 69.600,48                             | 0,00  |
| G716             | PITIGLIANO                  | TOSCANA | GROSSETO  | 15.648,22   | 193.245,60                                     | 263.051,60  | 15.648,22                             | 15.648,22                                   |
| H417             | ROCCALBEGNA                 | TOSCANA | GROSSETO  | 3.501,79  | 55.369,15                                      | 58.866,21   | 2.668,79                              | 2.668,79                                    |
| H449             | ROCCASTRADA                 | TOSCANA | GROSSETO  | 39.472,40   | 537.982,00                                     | 663.543,76  | 39.472,40                             | 39.472,40                                   |
| I187             | SANTA FIORA                 | TOSCANA | GROSSETO  | 10.380,40   | 155.990,40                                     | 174.497,79  | 10.380,40                             | 10.380,40                                   |
| I504             | SCANSANO                    | TOSCANA | GROSSETO  | 18.779,21   | 232.107,99                                     | 315.684,49  | 18.779,21                             | 18.779,21                                   |
| I510             | SCARLUINO                   | TOSCANA | GROSSETO  | 16.264,78   | 257.486,83                                     | 273.416,18  | 16.264,78                             | 15.929,35                                   |
| I571             | SEGGIANO                    | TOSCANA | GROSSETO  | 3.520,22  | 60.119,79                                      | 59.176,01   | 3.470,14                              | 0,00  |
| I601             | SEMPRONIANO                 | TOSCANA | GROSSETO  | 4.595,58  | 66.759,25                                      | 77.253,24   | 4.595,58                              | 4.595,58                                    |



| Codice catastale | Denominazione                | Regione | Provincia     | Incremento dotazione F.S.C. 2022 di 254,923 mln, sviluppo servizi sociali; art. 1, comma 449, lettera d) quinquies, L. 232 del 2016 (A) | Spesa ai fini dei fabbisogni standard 2017 (B) | Fabbisogno standard monetario per la funzione sociale 2022 2024 (C) | Risorse aggiuntive effettive 2022 (D) | Risorse aggiuntive da rendicontare 2022 (E) |
|------------------|------------------------------|---------|---------------|---|--|---|---------------------------------------|---|
| 841              | SORANO                       | TOSCANA | GROSSETO      | 14.193,85   | 222.197,30                                     | 238.603,13  | 14.193,85                             | 14.193,85                                   |
| 852              | BIBBONA                      | TOSCANA | LIVORNO       | 14.505,02   | 221.751,00                                     | 243.834,03  | 14.505,02                             | 14.505,02                                   |
| 859              | CAMPUGLIA MARITTIMA          | TOSCANA | LIVORNO       | 54.945,94   | 1.014.700,92                                   | 923.658,87  | 34.960,86                             | 0,00  |
| 853              | CAMPO NELL'ELBA              | TOSCANA | LIVORNO       | 19.024,74   | 175.777,64                                     | 319.811,93  | 19.024,74                             | 19.024,74                                   |
| 869              | CAPOLIVERI                   | TOSCANA | LIVORNO       | 17.560,45   | 0,00   | 295.196,75  | 17.560,45                             | 17.560,45                                   |
| 885              | CAPRAIA ISOLA                | TOSCANA | LIVORNO       | 1.473,30  | 0,00   | 24.766,62   | 896,76                                | 0,00  |
| 824              | CASTAGNETO CARDUCCI          | TOSCANA | LIVORNO       | 39.600,95   | 1.155.291,66                                   | 665.704,72  | 39.600,95                             | 0,00  |
| 845              | CECINA                       | TOSCANA | LIVORNO       | 151.025,66  | 2.705.092,36                                   | 2.538.789,70  | 151.025,66                            | 0,00  |
| 889              | COLLESALVETTI                | TOSCANA | LIVORNO       | 65.840,49   | 1.258.305,57                                   | 1.106.799,72  | 39.251,05                             | 0,00  |
| 825              | LIVORNO                      | TOSCANA | LIVORNO       | 1.021.260,01  | 17.546.542,12                                  | 17.167.708,08   | 1.021.260,01                          | 0,00  |
| 890              | MARCIANA                     | TOSCANA | LIVORNO       | 9.113,66  | 0,00   | 153.203,61  | 9.113,66                              | 9.113,66                                    |
| 831              | MARCIANA MARINA              | TOSCANA | LIVORNO       | 7.571,97  | 109.886,51                                     | 127.287,24  | 7.571,97                              | 7.571,97                                    |
| 867              | PIOMBINO                     | TOSCANA | LIVORNO       | 180.179,23  | 2.486.132,38                                   | 3.028.870,67  | 180.179,23                            | 180.179,23                                  |
| 880              | PORTO AZZURRO                | TOSCANA | LIVORNO       | 14.876,98   | 443.319,06                                     | 250.086,80  | 14.876,98                             | 0,00  |
| 891              | PORTOFERRAIO                 | TOSCANA | LIVORNO       | 55.006,88   | 0,00   | 924.683,21  | 55.006,88                             | 55.006,88                                   |
| 839              | RID                          | TOSCANA | LIVORNO       | 13.929,63   | 124.288,92                                     | 234.161,49  | 13.929,63                             | 13.929,63                                   |
| 857              | ROSIGNANO MARITTIMO          | TOSCANA | LIVORNO       | 161.332,29  | 3.982.392,39                                   | 2.712.047,46  | 161.332,29                            | 0,00  |
| 890              | SAN VINCENZO                 | TOSCANA | LIVORNO       | 34.203,19   | 486.552,97                                     | 574.966,57  | 34.203,19                             | 34.203,19                                   |
| 854              | SASSETTA                     | TOSCANA | LIVORNO       | 1.499,83  | 37.471,30                                      | 25.212,54   | 1.205,59                              | 0,00  |
| 819              | SUVERETO                     | TOSCANA | LIVORNO       | 12.492,43   | 205.623,10                                     | 210.001,81  | 12.492,43                             | 4.378,71                                    |
| 824              | ALTOPASCIO                   | TOSCANA | LUCCA         | 61.634,16   | 1.366.671,99                                   | 1.036.089,92  | 34.871,08                             | 0,00  |
| 850              | BAGNI DI LUCCA               | TOSCANA | LUCCA         | 27.045,79   | 337.316,04                                     | 454.648,47  | 27.045,79                             | 27.045,79                                   |
| 857              | BARGA                        | TOSCANA | LUCCA         | 39.670,97   | 380.270,45                                     | 666.881,69  | 39.670,97                             | 39.670,97                                   |
| 807              | BORGO A MOZZANO              | TOSCANA | LUCCA         | 30.540,01   | 419.974,14                                     | 513.387,37  | 30.540,01                             | 30.540,01                                   |
| 855              | CAMAIORE                     | TOSCANA | LUCCA         | 162.542,87  | 3.982.604,31                                   | 2.732.397,74  | 162.542,87                            | 0,00  |
| 857              | CAMPORGIANO                  | TOSCANA | LUCCA         | 8.158,55  | 105.278,00                                     | 137.147,85  | 8.158,55                              | 8.158,55                                    |
| 848              | CAPANNOI                     | TOSCANA | LUCCA         | 211.565,95  | 6.255.098,26                                   | 3.556.491,47  | 192.954,07                            | 0,00  |
| 870              | CAREGGINE                    | TOSCANA | LUCCA         | 1.830,40  | 16.391,34                                      | 30.769,60   | 1.633,37                              | 1.633,37                                    |
| 836              | CASTELNUOVO DI GARFAGNANA    | TOSCANA | LUCCA         | 26.467,03   | 449.080,92                                     | 444.919,18  | 26.467,03                             | 0,00  |
| 803              | CASTIGLIONE DI GARFAGNANA    | TOSCANA | LUCCA         | 6.509,95  | 0,00   | 109.434,24  | 6.509,95                              | 6.509,95                                    |
| 896              | COREGIA ANTELMINELLI         | TOSCANA | LUCCA         | 22.070,68   | 274.844,80                                     | 371.015,15  | 22.070,68                             | 22.070,68                                   |
| 819              | FABBRICHE DI VERGEMOLI       | TOSCANA | LUCCA         | 3.012,86  | 224.895,80                                     | 50.647,06   | 3.012,86                              | 0,00  |
| 878              | FORTE DEI MARMI              | TOSCANA | LUCCA         | 36.505,22   | 1.244.327,53                                   | 613.664,51  | 35.714,70                             | 0,00  |
| 873              | FOSCIANDORA                  | TOSCANA | LUCCA         | 2.039,86  | 50.426,16                                      | 34.290,63   | 1.960,58                              | 0,00  |
| 884              | GALLICIANO                   | TOSCANA | LUCCA         | 14.372,20   | 288.961,00                                     | 241.601,27  | 14.372,20                             | 0,00  |
| 875              | LUCCA                        | TOSCANA | LUCCA         | 523.866,98  | 14.683.908,10                                  | 8.806.371,91  | 523.866,98                            | 0,00  |
| 805              | MASSAROSA                    | TOSCANA | LUCCA         | 98.492,75   | 2.025.173,97                                   | 1.655.694,66  | 98.492,75                             | 0,00  |
| 825              | MINUCCIANO                   | TOSCANA | LUCCA         | 8.028,81  | 102.226,43                                     | 134.966,87  | 8.028,81                              | 8.028,81                                    |
| 823              | MOLAZZANA                    | TOSCANA | LUCCA         | 4.056,53  | 38.137,89                                      | 68.191,64   | 4.056,53                              | 4.056,53                                    |
| 852              | MONTECARLO                   | TOSCANA | LUCCA         | 16.317,39   | 380.001,06                                     | 274.300,57  | 16.317,39                             | 0,00  |
| 840              | PESCAGLIA                    | TOSCANA | LUCCA         | 14.114,29   | 249.568,41                                     | 237.265,66  | 14.114,29                             | 0,00  |
| 852              | PIAZZA AL SERCHIO            | TOSCANA | LUCCA         | 8.927,43  | 116.204,77                                     | 150.072,90  | 8.927,43                              | 8.927,43                                    |
| 828              | PIETRASANTA                  | TOSCANA | LUCCA         | 120.482,20  | 2.106.990,98                                   | 2.025.344,46  | 120.482,20                            | 0,00  |
| 848              | PIEVE FOSCIANA               | TOSCANA | LUCCA         | 8.920,46  | 128.792,40                                     | 149.955,74  | 8.920,46                              | 8.920,46                                    |
| 882              | PORCARI                      | TOSCANA | LUCCA         | 32.906,63   | 1.013.905,18                                   | 553.170,93  | 31.410,31                             | 0,00  |
| 842              | SAN ROMANO IN GARFAGNANA     | TOSCANA | LUCCA         | 5.015,45  | 62.607,85                                      | 84.311,27   | 5.015,45                              | 5.015,45                                    |
| 822              | SERAVEZZA                    | TOSCANA | LUCCA         | 56.011,22   | 1.199.408,10                                   | 941.566,60  | 49.538,12                             | 0,00  |
| 847              | SILANO GIUNCIUNANO           | TOSCANA | LUCCA         | 3.981,52  | 57.890,66                                      | 66.930,64   | 3.841,28                              | 3.841,28                                    |
| 842              | STAZZEMA                     | TOSCANA | LUCCA         | 11.417,27   | 115.767,53                                     | 191.927,94  | 11.417,27                             | 11.417,27                                   |
| 833              | VAGLI SOTTO                  | TOSCANA | LUCCA         | 3.339,11  | 38.000,00                                      | 56.131,45   | 3.339,11                              | 3.339,11                                    |
| 883              | WAREGGIO                     | TOSCANA | LUCCA         | 375.837,35  | 5.492.445,74                                   | 6.317.946,34  | 375.837,35                            | 375.837,35                                  |
| 813              | VILLA BASILICA               | TOSCANA | LUCCA         | 5.811,46  | 139.329,70                                     | 97.692,49   | 5.811,46                              | 0,00  |
| 826              | VILLA COLLEMANDINA           | TOSCANA | LUCCA         | 4.833,81  | 62.217,39                                      | 81.257,86   | 4.833,81                              | 4.833,81                                    |
| 846              | ALLIA                        | TOSCANA | MASSA-CARRARA | 46.835,58   | 609.001,55                                     | 787.321,04  | 46.835,58                             | 46.835,58                                   |
| 857              | BAGNONE                      | TOSCANA | MASSA-CARRARA | 7.990,65  | 146.902,00                                     | 134.325,30  | 7.990,65                              | 0,00  |
| 883              | CARRARA                      | TOSCANA | MASSA-CARRARA | 365.788,82  | 5.555.259,75                                   | 6.149.027,26  | 365.788,82                            | 365.788,82                                  |
| 897              | CASOLA IN LUNIGIANA          | TOSCANA | MASSA-CARRARA | 3.845,17  | 60.522,00                                      | 64.638,52   | 3.845,17                              | 3.845,17                                    |
| 814              | COMANO                       | TOSCANA | MASSA-CARRARA | 2.692,75  | 82.850,96                                      | 45.266,07   | 2.677,96                              | 0,00  |
| 890              | FILATTIERA                   | TOSCANA | MASSA-CARRARA | 9.245,44  | 171.867,62                                     | 155.418,80  | 9.245,44                              | 0,00  |
| 862              | RIVIZZANO                    | TOSCANA | MASSA-CARRARA | 37.084,95   | 478.885,25                                     | 623.409,84  | 37.084,95                             | 37.084,95                                   |
| 875              | FOSDINOVO                    | TOSCANA | MASSA-CARRARA | 18.062,34   | 242.959,67                                     | 303.633,75  | 18.062,34                             | 18.062,34                                   |
| 854              | LICCIANA NARDI               | TOSCANA | MASSA-CARRARA | 18.774,09   | 171.468,86                                     | 315.598,40  | 18.774,09                             | 18.774,09                                   |
| 803              | MASSA                        | TOSCANA | MASSA-CARRARA | 399.627,26  | 8.097.668,76                                   | 6.717.862,39  | 399.627,26                            | 0,00  |
| 879              | MONTIGNOSO                   | TOSCANA | MASSA-CARRARA | 46.863,26   | 146.050,43                                     | 787.786,46  | 46.863,26                             | 46.863,26                                   |
| 802              | MULAZZO                      | TOSCANA | MASSA-CARRARA | 9.396,15  | 184.175,47                                     | 157.952,25  | 9.396,15                              | 0,00  |
| 874              | PODENAZANA                   | TOSCANA | MASSA-CARRARA | 6.458,97  | 122.261,78                                     | 108.577,35  | 6.458,97                              | 0,00  |
| 870              | PONTREMOLI                   | TOSCANA | MASSA-CARRARA | 34.277,68   | 453.711,10                                     | 576.218,80  | 34.277,68                             | 34.277,68                                   |
| 886              | TRESANA                      | TOSCANA | MASSA-CARRARA | 7.606,37  | 0,00   | 127.865,50  | 7.606,37                              | 7.606,37                                    |
| 846              | VILLAFRANCA IN LUNIGIANA     | TOSCANA | MASSA-CARRARA | 19.295,60   | 19.400,00                                      | 324.365,23  | 19.295,60                             | 19.295,60                                   |
| 816              | ZERI                         | TOSCANA | MASSA-CARRARA | 4.817,02  | 0,00   | 80.975,60   | 4.817,02                              | 4.817,02                                    |
| 884              | BIENTINA                     | TOSCANA | PISA          | 29.930,62   | 1.094.197,12                                   | 503.143,30  | 29.911,12                             | 0,00  |
| 803              | BUTI                         | TOSCANA | PISA          | 22.161,90   | 855.852,15                                     | 372.548,65  | 22.161,90                             | 0,00  |
| 890              | CALCI                        | TOSCANA | PISA          | 24.392,82   | 400.135,98                                     | 410.051,12  | 24.392,82                             | 9.915,14                                    |
| 892              | CALCIPIA                     | TOSCANA | PISA          | 47.679,61   | 1.597.816,02                                   | 801.509,46  | 41.519,29                             | 0,00  |
| 847              | CAPANNOI                     | TOSCANA | PISA          | 23.218,88   | 759.654,80                                     | 390.316,82  | 23.218,88                             | 0,00  |
| 887              | CASALE MARITTIMO             | TOSCANA | PISA          | 4.058,40  | 105.392,14                                     | 68.222,98   | 4.058,40                              | 0,00  |
| 832              | CASCIANA TERME LARI          | TOSCANA | PISA          | 50.972,62   | 1.306.869,86                                   | 856.866,08  | 36.125,71                             | 0,00  |
| 890              | CASCINA                      | TOSCANA | PISA          | 205.837,85  | 4.514.143,94                                   | 3.460.200,23  | 205.837,85                            | 0,00  |
| 813              | CASTELFRANCO DI SOTTO        | TOSCANA | PISA          | 54.186,90   | 855.937,49                                     | 910.899,15  | 45.677,09                             | 45.677,09                                   |
| 874              | CASTELLINA MARITTIMA         | TOSCANA | PISA          | 6.509,12  | 179.613,90                                     | 109.420,39  | 6.509,12                              | 0,00  |
| 824              | CASTELNUOVO DI VAL DI CECINA | TOSCANA | PISA          | 8.664,19  | 145.571,91                                     | 145.647,82  | 8.664,19                              | 0,00  |
| 809              | CHIANNI                      | TOSCANA | PISA          | 5.444,40  | 28.087,51                                      | 91.522,12   | 4.855,81                              | 4.855,81                                    |
| 832              | CRESPIA LORENZANA            | TOSCANA | PISA          | 21.247,49   | 447.420,29                                     | 357.177,13  | 21.247,49                             | 0,00  |
| 810              | FAUGLIA                      | TOSCANA | PISA          | 13.955,51   | 0,00   | 234.596,54  | 13.955,51                             | 13.955,51                                   |
| 850              | GIARDISTALLO                 | TOSCANA | PISA          | 4.523,15  | 67.654,72                                      | 76.035,53   | 4.523,15                              | 4.523,15                                    |
| 843              | LAIATICO                     | TOSCANA | PISA          | 4.729,98  | 70.505,68                                      | 79.512,48   | 4.729,98                              | 4.729,98                                    |
| 858              | MONTECATINI VAL DI CECINA    | TOSCANA | PISA          | 6.920,02  | 31.012,77                                      | 116.327,77  | 6.542,91                              | 6.542,91                                    |
| 840              | MONTECUCIO                   | TOSCANA | PISA          | 6.675,28  | 169.108,08                                     | 112.213,52  | 6.675,28                              | 0,00  |
| 861              | MONTEVERDI MARITTIMO         | TOSCANA | PISA          | 2.537,93  | 0,00   | 42.663,37   | 2.537,93                              | 2.537,93                                    |
| 886              | MONTEPULCIANO VAL D'ARNO     | TOSCANA | PISA          | 43.889,17   | 656.430,28                                     | 737.790,99  | 43.889,17                             | 43.889,17                                   |
| 890              | ORCIANO PISANO               | TOSCANA | PISA          | 1.863,86  | 88.420,71                                      | 31.332,16   | 1.630,79                              | 0,00  |
| 824              | PALIAIA                      | TOSCANA | PISA          | 16.991,60   | 601.351,43                                     | 285.634,27  | 16.991,60                             | 0,00  |
| 895              | PECCIOLI                     | TOSCANA | PISA          | 17.825,18   | 1.331.911,17                                   | 299.647,02  | 17.825,18                             | 0,00  |
| 802              | PISA                         | TOSCANA | PISA          | 559.539,18  | 15.374.441,38                                  | 9.406.032,89  | 559.539,18                            | 0,00  |
| 880              | POMARANCE                    | TOSCANA | PISA          | 25.591,91   | 446.431,00                                     | 430.208,21  | 25.591,91                             | 0,00  |
| 882              | PONSACCO                     | TOSCANA | PISA          | 61.536,55   | 1.593.175,56                                   | 1.034.449,16  | 40.448,83                             | 0,00  |
| 843              | PONTEREDERA                  | TOSCANA | PISA          | 156.225,45  | 4.611.533,96                                   | 2.626.199,90  | 156.225,45                            | 0,00  |
| 819              | RIPARBELLA                   | TOSCANA | PISA          | 6.003,20  | 150.404,00                                     | 100.915,66  | 6.003,20                              | 0,00  |
| 852              | SAN GIULIANO TERME           | TOSCANA | PISA          | 154.937,73  | 3.751.707,76                                   | 2.604.552,85  | 154.937,73                            | 0,00  |




| Codice catastale | Denominazione             | Regione | Provincia | Incremento dotazione F.S.C. 2022 di 254,923 mln, sviluppo servizi sociali; art. 1, comma 449, lettera d) quinquies, L. 232 del 2016 (A) | Spesa ai fini del fabbisogno standard 2017 (B) | Fabbisogno standard monetario per la funzione sociale 2022 2024 (C) | Risorse aggiuntive effettive 2022 (D) | Risorse aggiuntive da rendicontare 2022 (E) |
|------------------|---------------------------|---------|-----------|---|--|---|---------------------------------------|---|
| 046              | SAN MINIATO               | TOSCANA | PISA      | 130.199,56  | 1.582.387,50                                   | 2.188.696,28  | 130.199,56                            | 130.199,56                                  |
| 1177             | SANTA CROCE SULL'ARNO     | TOSCANA | PISA      | 61.318,96   | 1.972.841,10                                   | 1.030.791,36  | 50.479,08                             | 0,00  |
| 217              | SANTA LUCE                | TOSCANA | PISA      | 6.257,59  | 122.471,44                                     | 105.192,12  | 6.257,59                              | 0,00  |
| 232              | SANTA MARIA A MONTE       | TOSCANA | PISA      | 49.997,98   | 833.551,03                                     | 840.482,07  | 39.408,32                             | 6.931,04                                    |
| 1138             | TERRICCIOLA               | TOSCANA | PISA      | 16.108,16   | 298.669,81                                     | 270.783,27  | 16.108,16                             | 0,00  |
| 1203             | VECCIANO                  | TOSCANA | PISA      | 52.822,80   | 849.537,89                                     | 887.968,18  | 52.822,80                             | 38.430,25                                   |
| 1850             | VECOPIANO                 | TOSCANA | PISA      | 32.998,07   | 630.196,27                                     | 554.708,12  | 32.998,07                             | 0,00  |
| MI226            | VOITERRA                  | TOSCANA | PISA      | 44.936,10   | 1.249.513,45                                   | 755.390,23  | 37.318,79                             | 0,00  |
| M376             | ABETONE CUTIGLIANO        | TOSCANA | PISTOIA   | 7.964,16  | 114.885,32                                     | 133.880,13  | 6.974,78                              | 6.974,78                                    |
| A071             | AGLIANA                   | TOSCANA | PISTOIA   | 75.549,55   | 1.374.839,87                                   | 1.270.012,13  | 49.345,31                             | 0,00  |
| B251             | BUGGIANO                  | TOSCANA | PISTOIA   | 35.147,84   | 568.339,04                                     | 590.846,47  | 33.907,65                             | 22.507,43                                   |
| C631             | CHIESINA UZZANESE         | TOSCANA | PISTOIA   | 16.517,92   | 384.933,00                                     | 277.671,46  | 15.368,71                             | 0,00  |
| F432             | LAMPORECCHIO              | TOSCANA | PISTOIA   | 27.469,06   | 375.371,79                                     | 461.763,76  | 26.289,56                             | 26.289,56                                   |
| F451             | LARCIANO                  | TOSCANA | PISTOIA   | 25.559,83   | 366.205,60                                     | 429.668,98  | 25.559,83                             | 25.559,83                                   |
| E960             | MARLIANA                  | TOSCANA | PISTOIA   | 12.797,06   | 581.472,00                                     | 215.122,65  | 12.797,06                             | 0,00  |
| F025             | MASSA E COZZILE           | TOSCANA | PISTOIA   | 31.863,67   | 575.045,63                                     | 535.638,48  | 31.863,67                             | 0,00  |
| F384             | MONSUMMANO TERME          | TOSCANA | PISTOIA   | 100.706,49  | 1.361.271,53                                   | 1.692.908,35  | 100.706,49                            | 100.706,49                                  |
| F410             | MONTALE                   | TOSCANA | PISTOIA   | 43.868,31   | 866.867,15                                     | 737.440,27  | 43.868,31                             | 0,00  |
| A561             | MONTECATINI-TERME         | TOSCANA | PISTOIA   | 109.178,40  | 1.868.180,03                                   | 1.835.323,93  | 109.178,40                            | 0,00  |
| G491             | PESCIA                    | TOSCANA | PISTOIA   | 86.694,08   | 743.587,11                                     | 1.457.355,20  | 76.091,04                             | 76.091,04                                   |
| G636             | PIEVE A NIEVOLE           | TOSCANA | PISTOIA   | 37.559,57   | 659.207,67                                     | 631.388,35  | 37.559,57                             | 0,00  |
| G713             | PISTOIA                   | TOSCANA | PISTOIA   | 547.414,54  | 10.553.306,72                                  | 9.202.213,83  | 547.414,54                            | 0,00  |
| G833             | PONTE BUGGIANESE          | TOSCANA | PISTOIA   | 36.092,39   | 545.386,88                                     | 606.724,68  | 36.092,39                             | 36.092,39                                   |
| H109             | QUARRATA                  | TOSCANA | PISTOIA   | 124.773,97  | 2.072.195,23                                   | 2.097.490,50  | 124.773,97                            | 25.295,27                                   |
| H744             | SAMBUCA PISTOIESE         | TOSCANA | PISTOIA   | 5.785,04  | 109.427,11                                     | 97.248,45   | 5.785,04                              | 0,00  |
| M377             | SAN MARCELLO PITEGLIO     | TOSCANA | PISTOIA   | 33.718,30   | 756.838,71                                     | 566.815,40  | 33.718,30                             | 0,00  |
| M60              | SERRAVALLE PISTOIESE      | TOSCANA | PISTOIA   | 47.410,71   | 834.889,59                                     | 796.989,28  | 45.435,12                             | 0,00  |
| L522             | LUZZANO                   | TOSCANA | PISTOIA   | 21.350,13   | 318.644,26                                     | 358.902,46  | 21.350,13                             | 21.350,13                                   |
| R026             | CANTAGALLO                | TOSCANA | PRATO     | 11.626,58   | 265.324,88                                     | 195.446,54  | 11.626,58                             | 0,00  |
| R294             | CARMIGNANO                | TOSCANA | PRATO     | 58.369,14   | 1.211.634,00                                   | 981.203,99  | 56.585,74                             | 0,00  |
| F572             | MONTEMURLO                | TOSCANA | PRATO     | 81.338,97   | 1.031.789,36                                   | 1.367.334,16  | 57.822,40                             | 57.822,40                                   |
| G754             | POGGIO A CAIANO           | TOSCANA | PRATO     | 41.592,89   | 742.255,62                                     | 699.189,89  | 41.592,89                             | 0,00  |
| G999             | PRATO                     | TOSCANA | PRATO     | 1.236.135,70  | 22.765.003,17                                  | 20.779.837,22   | 1.236.135,70                          | 0,00  |
| L537             | VAIANO                    | TOSCANA | PRATO     | 43.075,66   | 607.061,60                                     | 724.115,64  | 43.075,66                             | 43.075,66                                   |
| L775             | VERNO                     | TOSCANA | PRATO     | 26.347,54   | 476.365,18                                     | 442.910,58  | 26.347,54                             | 0,00  |
| A006             | ABBADIA SAN SALVATORE     | TOSCANA | SIENA     | 26.055,23   | 564.417,35                                     | 437.996,70  | 26.055,23                             | 0,00  |
| A461             | ASCIGIANO                 | TOSCANA | SIENA     | 26.763,84   | 504.053,96                                     | 449.908,73  | 26.763,84                             | 0,00  |
| B269             | BUONCONVENTO              | TOSCANA | SIENA     | 12.389,70   | 218.110,17                                     | 208.274,86  | 12.389,70                             | 0,00  |
| B984             | CASOLE D'ELSA             | TOSCANA | SIENA     | 14.517,80   | 228.013,26                                     | 244.048,79  | 14.517,80                             | 14.517,80                                   |
| C172             | CASTELLINA IN CHIANTI     | TOSCANA | SIENA     | 10.605,24   | 136.834,05                                     | 178.277,55  | 10.605,24                             | 10.605,24                                   |
| C227             | CASTELLOVIVO BERARDENGA   | TOSCANA | SIENA     | 30.509,60   | 1.663.403,33                                   | 512.876,10  | 30.509,60                             | 0,00  |
| C313             | CASTIGLIONE D'ORCIA       | TOSCANA | SIENA     | 9.064,53  | 220.591,88                                     | 152.377,70  | 9.064,53                              | 0,00  |
| C587             | CETONA                    | TOSCANA | SIENA     | 9.901,50  | 202.534,13                                     | 166.447,37  | 9.072,30                              | 0,00  |
| C608             | CHIANCIANO TERME          | TOSCANA | SIENA     | 36.224,68   | 290.076,89                                     | 608.948,44  | 36.224,68                             | 36.224,68                                   |
| C661             | CHIUSDINO                 | TOSCANA | SIENA     | 7.171,05  | 47.601,00                                      | 120.547,57  | 7.171,05                              | 7.171,05                                    |
| C662             | CHIUSI                    | TOSCANA | SIENA     | 35.146,41   | 467.859,42                                     | 590.822,38  | 35.146,41                             | 35.146,41                                   |
| C847             | COLLE DI VAL D'ELSA       | TOSCANA | SIENA     | 99.358,76   | 1.263.938,26                                   | 1.670.252,60  | 99.358,76                             | 99.358,76                                   |
| D958             | GAIOLE IN CHIANTI         | TOSCANA | SIENA     | 10.452,72   | 111.633,00                                     | 175.713,56  | 10.452,72                             | 10.452,72                                   |
| M378             | MONTALCINO                | TOSCANA | SIENA     | 26.295,62   | 345.560,33                                     | 442.037,78  | 26.295,62                             | 26.295,62                                   |
| F992             | MONTEPULCIANO             | TOSCANA | SIENA     | 66.308,84   | 691.696,62                                     | 1.114.672,90  | 66.308,84                             | 66.308,84                                   |
| F998             | MONTERIGIONI              | TOSCANA | SIENA     | 36.891,03   | 556.120,05                                     | 620.150,04  | 36.226,16                             | 36.226,16                                   |
| F605             | MONTETONI D'ARBA          | TOSCANA | SIENA     | 34.963,66   | 2.057.494,33                                   | 587.750,31  | 34.963,66                             | 0,00  |
| F676             | MONTICIANO                | TOSCANA | SIENA     | 6.135,36  | 0,00   | 103.137,31  | 6.135,36                              | 6.135,36                                    |
| R155             | MURLO                     | TOSCANA | SIENA     | 8.029,95  | 2.950,00                                       | 134.986,04  | 8.029,95                              | 8.029,95                                    |
| G547             | PIANCASTAGNAIO            | TOSCANA | SIENA     | 15.802,29   | 441.480,76                                     | 265.658,41  | 15.802,29                             | 0,00  |
| G602             | PIENZA                    | TOSCANA | SIENA     | 8.613,15  | 110.832,27                                     | 144.789,76  | 8.613,15                              | 8.613,15                                    |
| G752             | POGGIBONSI                | TOSCANA | SIENA     | 136.097,50  | 2.020.650,73                                   | 2.287.842,63  | 136.061,71                            | 136.061,71                                  |
| H153             | RADDA IN CHIANTI          | TOSCANA | SIENA     | 6.406,81  | 90.794,00                                      | 107.700,46  | 6.406,81                              | 6.406,81                                    |
| H156             | RADICOFANI                | TOSCANA | SIENA     | 4.046,13  | 397.780,11                                     | 68.016,80   | 4.046,13                              | 0,00  |
| H157             | RADICONDOVI               | TOSCANA | SIENA     | 3.191,32  | 0,00   | 53.647,10   | 2.914,86                              | 2.914,86                                    |
| H185             | RAPOLANO TERME            | TOSCANA | SIENA     | 20.784,94   | 185.947,36                                     | 349.401,49  | 20.784,94                             | 20.784,94                                   |
| H190             | SAN CASCIANO DEI BAGNI    | TOSCANA | SIENA     | 6.336,32  | 136.928,26                                     | 106.515,54  | 6.336,32                              | 0,00  |
| H875             | SAN GIMIGNANO             | TOSCANA | SIENA     | 36.391,17   | 569.099,98                                     | 611.747,15  | 36.391,17                             | 36.391,17                                   |
| I135             | SAN QUIRICO D'ORCIA       | TOSCANA | SIENA     | 10.091,53   | 330.728,74                                     | 169.641,82  | 10.091,53                             | 0,00  |
| I445             | SARTEANO                  | TOSCANA | SIENA     | 18.823,94   | 1.934.543,78                                   | 316.436,48  | 18.823,94                             | 0,00  |
| I726             | SIENA                     | TOSCANA | SIENA     | 294.515,13  | 4.896.687,36                                   | 4.950.893,74  | 294.515,13                            | 54.206,38                                   |
| A468             | SINALUNGA                 | TOSCANA | SIENA     | 52.331,12   | 729.275,10                                     | 879.702,94  | 52.331,12                             | 52.331,12                                   |
| B877             | SOVICILLE                 | TOSCANA | SIENA     | 36.184,90   | 404.445,39                                     | 608.279,79  | 36.184,90                             | 36.184,90                                   |
| L 03             | TORRITA DI SIENA          | TOSCANA | SIENA     | 29.840,43   | 333.607,59                                     | 501.627,25  | 29.840,43                             | 29.840,43                                   |
| I 84             | TREQUANDA                 | TOSCANA | SIENA     | 4.818,40  | 0,00   | 80.998,88   | 4.818,40                              | 4.818,40                                    |
| A475             | ASSISI                    | UMBRIA  | PERUGIA   | 141.427,59  | 2.323.064,09                                   | 2.377.443,15  | 141.427,59                            | 54.379,06                                   |
| A710             | BASTIA UMBRA              | UMBRIA  | PERUGIA   | 97.159,25   | 1.369.156,15                                   | 1.633.278,15  | 97.159,25                             | 97.159,25                                   |
| A832             | BETTONA                   | UMBRIA  | PERUGIA   | 15.610,63   | 150.589,11                                     | 262.419,62  | 15.610,63                             | 15.610,63                                   |
| A835             | BEVAGNA                   | UMBRIA  | PERUGIA   | 18.845,89   | 164.701,61                                     | 316.805,41  | 18.845,89                             | 18.845,89                                   |
| B504             | CAMPELLO SUL CLUNFANO     | UMBRIA  | PERUGIA   | 8.961,41  | 27.281,43                                      | 150.644,25  | 8.961,41                              | 8.961,41                                    |
| B609             | CANNARA                   | UMBRIA  | PERUGIA   | 16.230,19   | 108.199,32                                     | 272.834,64  | 16.230,19                             | 16.230,19                                   |
| B948             | CASCIA                    | UMBRIA  | PERUGIA   | 11.488,28   | 130.053,00                                     | 193.121,75  | 11.488,28                             | 11.488,28                                   |
| C252             | CASTELRITALDI             | UMBRIA  | PERUGIA   | 11.621,22   | 259.187,03                                     | 195.356,51  | 11.621,22                             | 0,00  |
| C309             | CASTIGLIONE DEL LAGO      | UMBRIA  | PERUGIA   | 63.092,76   | 1.243.602,01                                   | 1.060.609,44  | 63.092,76                             | 0,00  |
| C527             | CERRETO DI SPOLETO        | UMBRIA  | PERUGIA   | 4.192,50  | 36.802,20                                      | 70.477,29   | 4.192,50                              | 4.192,50                                    |
| C742             | CITERNA                   | UMBRIA  | PERUGIA   | 13.046,60   | 195.465,91                                     | 219.317,55  | 13.046,60                             | 13.046,60                                   |
| C744             | CITTA DELLA PIEVE         | UMBRIA  | PERUGIA   | 33.676,20   | 552.594,87                                     | 566.107,74  | 33.676,20                             | 13.512,87                                   |
| C745             | CITTA DI CASTELLO         | UMBRIA  | PERUGIA   | 177.612,55  | 2.788.854,66                                   | 2.985.723,95  | 177.612,55                            | 177.612,55                                  |
| C845             | COLLAZONE                 | UMBRIA  | PERUGIA   | 12.661,39   | 86.484,52                                      | 212.842,10  | 12.661,39                             | 12.661,39                                   |
| C990             | CORCIANO                  | UMBRIA  | PERUGIA   | 85.646,26   | 1.594.311,75                                   | 1.439.741,08  | 85.646,26                             | 0,00  |
| D108             | COSTACCIARO               | UMBRIA  | PERUGIA   | 4.819,18  | 52.553,49                                      | 81.012,05   | 4.819,18                              | 4.819,18                                    |
| D279             | DERUTA                    | UMBRIA  | PERUGIA   | 36.328,13   | 455.853,80                                     | 610.687,51  | 36.328,13                             | 36.328,13                                   |
| D653             | FOLIGNO                   | UMBRIA  | PERUGIA   | 296.338,13  | 5.251.879,95                                   | 4.981.538,92  | 296.338,13                            | 0,00  |
| D745             | FOSSATO DI VICO           | UMBRIA  | PERUGIA   | 9.831,04  | 225.641,68                                     | 165.262,96  | 9.831,04                              | 0,00  |
| D787             | FRATTA TODINA             | UMBRIA  | PERUGIA   | 7.575,50  | 44.914,81                                      | 127.346,57  | 7.575,50                              | 7.575,50                                    |
| D912             | GIANO DELL'UMBRIA         | UMBRIA  | PERUGIA   | 16.132,07   | 109.051,30                                     | 271.185,24  | 16.132,07                             | 16.132,07                                   |
| E229             | GUALDO CATTANEO           | UMBRIA  | PERUGIA   | 27.143,23   | 316.539,01                                     | 456.286,44  | 27.143,23                             | 27.143,23                                   |
| E230             | GUALDO TADINO             | UMBRIA  | PERUGIA   | 63.608,13   | 734.810,53                                     | 1.069.273,13  | 63.608,13                             | 63.608,13                                   |
| E256             | GUBBIO                    | UMBRIA  | PERUGIA   | 148.424,68  | 2.418.278,58                                   | 2.495.066,39  | 148.424,68                            | 76.787,81                                   |
| E613             | LISCIANO NICCONO          | UMBRIA  | PERUGIA   | 2.217,94  | 63.848,80                                      | 37.284,32   | 2.217,94                              | 0,00  |
| E805             | MAGIONE                   | UMBRIA  | PERUGIA   | 59.746,76   | 971.009,34                                     | 1.004.362,17  | 59.746,76                             | 33.352,83                                   |
| E975             | MARCIANO                  | UMBRIA  | PERUGIA   | 73.892,82   | 1.019.564,82                                   | 1.242.161,94  | 73.892,82                             | 73.892,82                                   |
| F024             | MASSA MARTANA             | UMBRIA  | PERUGIA   | 15.272,89   | 284.249,00                                     | 256.742,19  | 15.272,89                             | 0,00  |
| F456             | MONTE CASTELLO DI V BIVIO | UMBRIA  | PERUGIA   | 5.985,33  | 38.705,73                                      | 100.615,26  | 5.985,33                              | 5.985,33                                    |



| Codice catastale | Denominazione               | Regione | Provincia | Incremento dotazione F.S.C. 2022 di 254,923 mln, sviluppo servizi sociali; art. 1, comma 449, lettera d) quinquies, L. 232 del 2016 (A) | Spesa ai fini dei fabbisogni standard 2017 (B) | Fabbisogno standard monetario per la funzione sociale 2022 2024 (C) | Risorse aggiuntive effettive 2022 (D) | Risorse aggiuntive da rendicontare 2022 (E) |
|------------------|-----------------------------|---------|-----------|---|--|---|---------------------------------------|---|
| F629             | MONTE SANTA MARIA TIBERINA  | UMBRIA  | PERUGIA   | 4.234,94  | 45.553,00                                      | 71.190,76   | 4.234,94                              | 4.234,94                                    |
| F492             | MONTEFALCO                  | UMBRIA  | PERUGIA   | 23.735,17   | 181.323,68                                     | 398.995,78  | 23.735,17                             | 23.735,17                                   |
| F540             | MONTELEONE DI SPOLETO       | UMBRIA  | PERUGIA   | 1.832,41  | 25.717,96                                      | 30.803,43   | 1.832,41                              | 1.832,41                                    |
| F685             | MONTEONE                    | UMBRIA  | PERUGIA   | 5.985,09  | 62.397,98                                      | 100.611,23  | 5.985,09                              | 5.985,09                                    |
| F911             | NOCCERA UMBRA               | UMBRIA  | PERUGIA   | 26.304,27   | 399.939,18                                     | 442.183,15  | 26.304,27                             | 26.304,27                                   |
| F935             | NORCIA                      | UMBRIA  | PERUGIA   | 18.290,14   | 490.416,74                                     | 307.463,10  | 18.290,14                             | 0,00  |
| G212             | PACIANO                     | UMBRIA  | PERUGIA   | 3.469,97  | 36.928,34                                      | 58.331,34   | 3.469,97                              | 3.469,97                                    |
| G308             | PAINCALLE                   | UMBRIA  | PERUGIA   | 24.863,04   | 224.580,58                                     | 417.955,63  | 24.863,04                             | 24.863,04                                   |
| G359             | PASSIGNANO SUL TRASIMENO    | UMBRIA  | PERUGIA   | 21.827,50   | 417.632,37                                     | 366.927,21  | 21.827,50                             | 0,00  |
| G478             | PERUGIA                     | UMBRIA  | PERUGIA   | 1.077.424,21  | 13.776.155,34                                  | 18.111.846,22   | 1.077.424,21                          | 1.077.424,21                                |
| G601             | PIEGARO                     | UMBRIA  | PERUGIA   | 14.785,21   | 211.758,03                                     | 248.544,08  | 14.785,21                             | 14.785,21                                   |
| G618             | PIETRALLUNGA                | UMBRIA  | PERUGIA   | 8.044,31  | 77.098,73                                      | 135.227,48  | 8.044,31                              | 8.044,31                                    |
| G758             | POGGIODOMO                  | UMBRIA  | PERUGIA   | 498,96  | 0,00   | 8.387,66  | 498,96                                | 0,00  |
| H015             | PRECI                       | UMBRIA  | PERUGIA   | 2.441,71  | 17.501,63                                      | 41.046,01   | 2.441,71                              | 2.441,71                                    |
| H935             | SAN GIUSTINO                | UMBRIA  | PERUGIA   | 47.746,70   | 715.765,81                                     | 802.637,30  | 47.746,70                             | 47.746,70                                   |
| I263             | SANT'ANATOLIA DI NARCO      | UMBRIA  | PERUGIA   | 1.804,70  | 0,00   | 30.337,57   | 1.804,70                              | 1.804,70                                    |
| I522             | SCEGGIA E PASCELUPPO        | UMBRIA  | PERUGIA   | 5.547,39  | 89.528,35                                      | 93.253,32   | 5.547,39                              | 3.724,97                                    |
| I523             | SCEGGINO                    | UMBRIA  | PERUGIA   | 1.461,51  | 17.910,00                                      | 24.568,42   | 1.461,51                              | 1.461,51                                    |
| I585             | SELLANO                     | UMBRIA  | PERUGIA   | 4.281,78  | 30.766,31                                      | 71.978,06   | 4.281,78                              | 4.281,78                                    |
| I727             | SIGILLO                     | UMBRIA  | PERUGIA   | 9.150,14  | 118.503,59                                     | 153.816,80  | 9.150,14                              | 9.150,14                                    |
| I888             | SPELLO                      | UMBRIA  | PERUGIA   | 33.644,04   | 290.042,77                                     | 565.567,10  | 33.644,04                             | 33.644,04                                   |
| I921             | SPOLETO                     | UMBRIA  | PERUGIA   | 205.333,45  | 8.885.204,92                                   | 3.451.721,15  | 205.333,45                            | 0,00  |
| I 88             | TODI                        | UMBRIA  | PERUGIA   | 69.120,50   | 1.279.604,97                                   | 1.161.937,74  | 69.120,50                             | 0,00  |
| I216             | TORGIANO                    | UMBRIA  | PERUGIA   | 24.406,52   | 176.922,79                                     | 410.281,41  | 24.406,52                             | 24.406,52                                   |
| I397             | TREVI                       | UMBRIA  | PERUGIA   | 33.276,67   | 387.654,73                                     | 559.391,53  | 33.276,67                             | 33.276,67                                   |
| I466             | TUORO SUL TRASIMENO         | UMBRIA  | PERUGIA   | 15.580,65   | 221.253,35                                     | 261.915,75  | 15.580,65                             | 15.580,65                                   |
| O789             | UMBERTIDE                   | UMBRIA  | PERUGIA   | 68.836,78   | 1.078.105,15                                   | 1.157.168,32  | 68.836,78                             | 68.836,78                                   |
| I573             | VALFABRICA                  | UMBRIA  | PERUGIA   | 13.291,90   | 199.537,04                                     | 223.441,12  | 13.291,90                             | 13.291,90                                   |
| I627             | VALLI DI NERA               | UMBRIA  | PERUGIA   | 1.177,12  | 12.710,40                                      | 19.787,83   | 1.031,66                              | 1.031,66                                    |
| I653             | VALTOPINA                   | UMBRIA  | PERUGIA   | 5.480,00  | 49.594,25                                      | 92.120,61   | 5.480,00                              | 5.480,00                                    |
| M045             | ACQUASPARTA                 | UMBRIA  | TERNI     | 18.783,25   | 202.226,13                                     | 315.752,53  | 18.783,25                             | 18.783,25                                   |
| A307             | ALLERONA                    | UMBRIA  | TERNI     | 6.985,62  | 73.289,86                                      | 117.430,51  | 6.985,62                              | 6.985,62                                    |
| A342             | ALVIANO                     | UMBRIA  | TERNI     | 4.950,81  | 43.780,37                                      | 83.224,65   | 4.950,81                              | 4.950,81                                    |
| A362             | AMELIA                      | UMBRIA  | TERNI     | 48.309,10   | 599.180,45                                     | 812.091,43  | 48.309,10                             | 48.309,10                                   |
| A439             | ARNONE                      | UMBRIA  | TERNI     | 10.281,95   | 115.291,00                                     | 172.842,94  | 10.281,95                             | 10.281,95                                   |
| A490             | ATTIGLIANO                  | UMBRIA  | TERNI     | 7.445,20  | 65.000,00                                      | 125.156,23  | 7.445,20                              | 7.445,20                                    |
| M258             | AVIGLIANO UMBRO             | UMBRIA  | TERNI     | 9.173,84  | 0,00   | 154.215,15  | 9.173,84                              | 9.173,84                                    |
| A691             | BASCHI                      | UMBRIA  | TERNI     | 10.269,33   | 68.430,00                                      | 172.630,72  | 10.269,33                             | 10.269,33                                   |
| B446             | CALVI DELL'UMBRIA           | UMBRIA  | TERNI     | 7.435,94  | 138.439,35                                     | 125.000,49  | 7.435,94                              | 0,00  |
| C117             | CASTEL GIORGIO              | UMBRIA  | TERNI     | 8.656,95  | 126.785,54                                     | 145.526,11  | 8.656,95                              | 8.656,95                                    |
| C289             | CASTEL VISCARDO             | UMBRIA  | TERNI     | 11.249,42   | 192.778,49                                     | 189.106,42  | 11.249,42                             | 0,00  |
| A544             | FABRO                       | UMBRIA  | TERNI     | 10.901,44   | 215.395,03                                     | 183.256,75  | 10.901,44                             | 0,00  |
| D538             | FERENTILLO                  | UMBRIA  | TERNI     | 6.915,01  | 63.039,32                                      | 116.243,49  | 6.915,01                              | 6.915,01                                    |
| D570             | FICULLE                     | UMBRIA  | TERNI     | 6.605,88  | 61.147,77                                      | 111.046,89  | 6.605,88                              | 6.605,88                                    |
| E045             | GIOVE                       | UMBRIA  | TERNI     | 6.936,02  | 3.000,00                                       | 116.596,72  | 6.936,02                              | 6.936,02                                    |
| E241             | GUARDEA                     | UMBRIA  | TERNI     | 6.515,23  | 50.633,60                                      | 109.523,06  | 6.515,23                              | 6.515,23                                    |
| E729             | LUGNANO IN TEVERINA         | UMBRIA  | TERNI     | 5.603,21  | 40.805,92                                      | 94.191,75   | 5.603,21                              | 5.603,21                                    |
| F457             | MONTECASTELLI               | UMBRIA  | TERNI     | 20.581,97   | 91.414,18                                      | 345.989,47  | 20.581,97                             | 20.581,97                                   |
| F462             | MONTECCHIO                  | UMBRIA  | TERNI     | 6.642,58  | 67.157,72                                      | 111.663,87  | 6.642,58                              | 6.642,58                                    |
| F510             | MONTEFRANCO                 | UMBRIA  | TERNI     | 4.717,39  | 179.547,49                                     | 79.300,81   | 4.717,39                              | 0,00  |
| F513             | MONTEGABBIONE               | UMBRIA  | TERNI     | 5.290,39  | 32.095,45                                      | 88.933,16   | 5.290,39                              | 5.290,39                                    |
| F543             | MONTELEONE D'ORVIETO        | UMBRIA  | TERNI     | 5.838,20  | 49.456,76                                      | 98.141,94   | 5.838,20                              | 5.838,20                                    |
| F844             | NARNI                       | UMBRIA  | TERNI     | 80.682,42   | 2.140.265,42                                   | 1.356.297,27  | 80.682,42                             | 0,00  |
| G148             | ORVIETO                     | UMBRIA  | TERNI     | 98.792,61   | 1.958.535,00                                   | 1.660.735,51  | 98.792,61                             | 0,00  |
| G189             | OTRICO                      | UMBRIA  | TERNI     | 7.104,19  | 0,00   | 119.423,69  | 7.104,19                              | 7.104,19                                    |
| G244             | PARRANO                     | UMBRIA  | TERNI     | 2.042,92  | 17.030,27                                      | 34.342,12   | 2.042,92                              | 2.042,92                                    |
| G432             | PENNA IN TEVERINA           | UMBRIA  | TERNI     | 3.972,68  | 0,00   | 66.782,04   | 3.972,68                              | 3.972,68                                    |
| G790             | POIANO                      | UMBRIA  | TERNI     | 865,36  | 8.000,00                                       | 14.546,99   | 865,36                                | 0,00  |
| G881             | FORANO                      | UMBRIA  | TERNI     | 7.072,69  | 285.060,00                                     | 118.894,15  | 7.072,69                              | 0,00  |
| H857             | SAN GEMINI                  | UMBRIA  | TERNI     | 18.004,29   | 163.962,99                                     | 302.657,93  | 18.004,29                             | 18.004,29                                   |
| I381             | SAN VENANZO                 | UMBRIA  | TERNI     | 8.351,49  | 79.276,94                                      | 140.391,28  | 8.351,49                              | 8.351,49                                    |
| I981             | STRONCONE                   | UMBRIA  | TERNI     | 18.573,08   | 201.360,00                                     | 312.219,40  | 18.573,08                             | 18.573,08                                   |
| I117             | TERNI                       | UMBRIA  | TERNI     | 734.670,89  | 9.358.242,76                                   | 12.350.053,09   | 734.670,89                            | 734.670,89                                  |
| A083             | AGORDO                      | VENETO  | BELLUNO   | 14.863,66   | 211.964,27                                     | 249.862,89  | 6.523,26                              | 6.523,26                                    |
| A121             | ALANO DI PIAVE              | VENETO  | BELLUNO   | 10.095,42   | 178.252,80                                     | 169.707,31  | 7.745,07                              | 0,00  |
| A206             | ALLEGHE                     | VENETO  | BELLUNO   | 4.931,73  | 93.760,07                                      | 82.903,95   | 4.484,96                              | 0,00  |
| M375             | ALPAGO                      | VENETO  | BELLUNO   | 25.346,28   | 1.593.604,29                                   | 426.079,12  | 25.346,28                             | 0,00  |
| A443             | ARSIZI                      | VENETO  | BELLUNO   | 8.739,15  | 244.786,51                                     | 146.507,96  | 5.396,88                              | 0,00  |
| A501             | AURONZO DI CADORE           | VENETO  | BELLUNO   | 13.849,30   | 0,00   | 232.811,12  | 13.678,36                             | 13.678,36                                   |
| A757             | BELLUNO                     | VENETO  | BELLUNO   | 189.187,24  | 8.508.365,28                                   | 3.180.298,09  | 169.882,03                            | 0,00  |
| A982             | BORCA DI CADORE             | VENETO  | BELLUNO   | 2.775,01  | 47.637,90                                      | 46.648,75   | 2.433,60                              | 0,00  |
| M421             | BORGO VALBELLUNA            | VENETO  | BELLUNO   | 52.411,73   | 1.275.458,48                                   | 881.058,04  | 44.026,47                             | 0,00  |
| B375             | CALALZO DI CADORE           | VENETO  | BELLUNO   | 7.482,79  | 206.169,25                                     | 125.788,18  | 3.607,64                              | 0,00  |
| B574             | CANALE D'AGORDO             | VENETO  | BELLUNO   | 3.980,65  | 30.309,72                                      | 66.916,06   | 2.591,59                              | 2.591,59                                    |
| C458             | CENCENIGHE AGORDINO         | VENETO  | BELLUNO   | 4.252,06  | 121.797,05                                     | 71.478,54   | 3.710,87                              | 0,00  |
| C577             | CESIOMAGGIORE               | VENETO  | BELLUNO   | 14.802,65   | 252.543,39                                     | 248.837,27  | 14.802,65                             | 0,00  |
| C630             | CHIES D'ALPAGO              | VENETO  | BELLUNO   | 4.865,22  | 316.120,65                                     | 81.785,86   | 3.022,20                              | 0,00  |
| C672             | GIBIANA DI CADORE           | VENETO  | BELLUNO   | 1.412,75  | 53.172,60                                      | 23.748,74   | 326,32                                | 0,00  |
| C972             | COLLE SANTA LUCIA           | VENETO  | BELLUNO   | 1.062,02  | 56.678,81                                      | 17.852,88   | 31,84                                 | 0,00  |
| C920             | COMELICO SUPERIORE          | VENETO  | BELLUNO   | 7.640,01  | 0,00   | 128.431,06  | 4.507,65                              | 4.507,65                                    |
| A266             | CORTINA D'AMPEZZO           | VENETO  | BELLUNO   | 27.805,39   | 5.233.948,18                                   | 467.417,44  | 27.805,39                             | 0,00  |
| D247             | DANTA DI CADORE             | VENETO  | BELLUNO   | 1.342,01  | 71.536,26                                      | 22.559,54   | 0,00                                  | 0,00  |
| D339             | DOMESGHE DI CADORE          | VENETO  | BELLUNO   | 8.185,09  | 123.768,37                                     | 137.594,05  | 7.499,20                              | 7.499,20                                    |
| D470             | FALCADE                     | VENETO  | BELLUNO   | 7.947,89  | 106.106,40                                     | 133.606,54  | 7.559,00                              | 7.559,00                                    |
| D530             | FELTRE                      | VENETO  | BELLUNO   | 109.697,57  | 1.239.598,45                                   | 1.844.051,23  | 109.697,57                            | 109.697,57                                  |
| D886             | FONZASO                     | VENETO  | BELLUNO   | 11.714,38   | 227.431,35                                     | 196.922,41  | 10.081,89                             | 0,00  |
| E113             | GOSALDO                     | VENETO  | BELLUNO   | 2.064,10  | 32.249,66                                      | 34.698,25   | 0,00                                  | 0,00  |
| E490             | LA VALLE AGORDINA           | VENETO  | BELLUNO   | 3.675,06  | 55.129,62                                      | 61.778,98   | 1.897,55                              | 1.897,55                                    |
| E429             | LAMON                       | VENETO  | BELLUNO   | 10.937,04   | 179.196,49                                     | 183.855,08  | 6.537,34                              | 4.658,59                                    |
| E588             | LIMANA                      | VENETO  | BELLUNO   | 20.135,09   | 279.846,45                                     | 338.477,26  | 20.135,09                             | 20.135,09                                   |
| E622             | LIVINALONGO DEL COL DI LANA | VENETO  | BELLUNO   | 5.065,34  | 160.437,97                                     | 85.149,95   | 5.065,34                              | 0,00  |
| M342             | LONGARONE                   | VENETO  | BELLUNO   | 20.802,62   | 3.265.700,02                                   | 349.698,70  | 19.568,84                             | 0,00  |
| E687             | LORENZAGO DI CADORE         | VENETO  | BELLUNO   | 1.776,50  | 37.507,46                                      | 29.863,58   | 0,00                                  | 0,00  |
| E708             | LOZZO DI CADORE             | VENETO  | BELLUNO   | 5.003,04  | 78.759,10                                      | 84.102,73   | 3.551,47                              | 3.551,47                                    |
| G169             | OSPITALE DI CADORE          | VENETO  | BELLUNO   | 867,10  | 14.923,08                                      | 14.576,16   | 867,10                                | 0,00  |
| G404             | PEDAVENA                    | VENETO  | BELLUNO   | 17.601,03   | 230.893,22                                     | 295.878,92  | 17.601,03                             | 17.601,03                                   |
| G442             | PERAROLO DI CADORE          | VENETO  | BELLUNO   | 1.062,56  | 38.858,11                                      | 17.861,92   | 1.043,52                              | 0,00  |
| G542             | PIEVE DI CADORE             | VENETO  | BELLUNO   | 15.216,64   | 849.470,07                                     | 255.796,52  | 10.503,24                             | 0,00  |
| B662             | PONTE NELLE ALPI            | VENETO  | BELLUNO   | 30.817,21   | 975.096,22                                     | 518.047,24  | 24.962,75                             | 0,00  |




| Codice catastale | Denominazione              | Regione | Provincia | Incremento dotazione F.S.C. 2022 di 254,923 mln, sviluppo servizi sociali; art. 1, comma 449, lettera d) quinquies, L. 232 del 2016 (A) | Spesa ai fini dei fabbisogni standard 2017 (B) | Fabbisogno standard monetario per la funzione sociale 2022 2024 (C) | Risorse aggiuntive effettive 2022 (D) | Risorse aggiuntive da rendicontare 2022 (E) |
|------------------|----------------------------|---------|-----------|---|--|---|---------------------------------------|---|
| M332             | QUERO VAS                  | VENETO  | BELLUNO   | 11.907,57   | 234.300,11                                     | 200.170,00  | 10.051,57                             | 0,00  |
| H327             | RIVAMONTE AGORDINO         | VENETO  | BELLUNO   | 1.932,38  | 7.585,39                                       | 32.483,86   | 664,87                                | 0,00  |
| H379             | ROCCA PIETORE              | VENETO  | BELLUNO   | 5.021,79  | 83.540,00                                      | 84.417,89   | 4.455,76                              | 0,00  |
| H938             | SAN GREGORIO NELLE ALPI    | VENETO  | BELLUNO   | 5.314,37  | 90.574,44                                      | 89.336,21   | 5.147,25                              | 0,00  |
| M63              | SAN NICOLÒ DI COMELICO     | VENETO  | BELLUNO   | 1.174,83  | 82.756,12                                      | 19.749,22   | 291,76                                | 0,00  |
| M88              | SAN PIETRO DI CADORE       | VENETO  | BELLUNO   | 5.576,74  | 351.278,22                                     | 93.746,70   | 3.944,58                              | 0,00  |
| I347             | SAN TOMASO AGORDINO        | VENETO  | BELLUNO   | 2.110,62  | 35.341,05                                      | 35.480,24   | 2.110,62                              | 0,00  |
| I392             | SAN VITO DI CADORE         | VENETO  | BELLUNO   | 7.074,22  | 127.804,13                                     | 118.919,87  | 4.062,77                              | 0,00  |
| I206             | SANTA GIUSTINA             | VENETO  | BELLUNO   | 26.444,13   | 379.310,44                                     | 444.534,34  | 26.444,13                             | 26.444,13                                   |
| I319             | SANTO STEFANO DI CADORE    | VENETO  | BELLUNO   | 8.721,28  | 553.022,49                                     | 146.607,45  | 4.759,18                              | 0,00  |
| M63              | SEDICO                     | VENETO  | BELLUNO   | 41.456,69   | 592.300,16                                     | 696.900,21  | 36.088,89                             | 36.088,89                                   |
| I592             | SILVA DI CADORE            | VENETO  | BELLUNO   | 1.816,38  | 0,00   | 30.533,95   | 849,39                                | 0,00  |
| M26              | SEREN DEL GRAPPA           | VENETO  | BELLUNO   | 8.635,77  | 157.451,68                                     | 145.170,08  | 7.279,68                              | 0,00  |
| M86              | SOSPINOLO                  | VENETO  | BELLUNO   | 11.608,50   | 190.510,30                                     | 195.142,67  | 11.549,62                             | 4.632,37                                    |
| M76              | SOVERZENE                  | VENETO  | BELLUNO   | 1.184,12  | 18.707,85                                      | 19.905,46   | 1.184,12                              | 1.184,12                                    |
| M73              | SOVRAMONTE                 | VENETO  | BELLUNO   | 5.019,67  | 150.131,48                                     | 84.382,30   | 3.718,17                              | 0,00  |
| I300             | TAIBON AGORDINO            | VENETO  | BELLUNO   | 5.946,44  | 79.543,98                                      | 99.961,52   | 3.959,32                              | 3.959,32                                    |
| I040             | TAMBRE                     | VENETO  | BELLUNO   | 5.412,68  | 359.355,53                                     | 90.988,95   | 5.412,68                              | 0,00  |
| M374             | VAL DI ZOLDO               | VENETO  | BELLUNO   | 12.753,78   | 243.969,68                                     | 214.395,07  | 11.189,91                             | 0,00  |
| I584             | VALLADA AGORDINA           | VENETO  | BELLUNO   | 1.525,84  | 34.800,50                                      | 25.649,85   | 0,00                                  | 0,00  |
| I590             | VALLE DI CADORE            | VENETO  | BELLUNO   | 7.220,30  | 95.715,67                                      | 121.375,55  | 4.786,50                              | 4.786,50                                    |
| M90              | VIGO DI CADORE             | VENETO  | BELLUNO   | 5.063,34  | 135.458,97                                     | 85.116,29   | 2.207,84                              | 0,00  |
| M108             | VODO CADORE                | VENETO  | BELLUNO   | 2.758,15  | 65.800,70                                      | 46.365,32   | 486,12                                | 0,00  |
| M124             | VOLTAGO AGORDINO           | VENETO  | BELLUNO   | 2.908,31  | 49.336,21                                      | 48.889,61   | 1.350,37                              | 0,00  |
| M189             | ZOPPE DI CADORE            | VENETO  | BELLUNO   | 785,03  | 11.901,54                                      | 13.196,68   | 785,03                                | 0,00  |
| A001             | ABANO TERME                | VENETO  | PADOVA    | 99.683,59   | 2.025.031,00                                   | 1.675.713,14  | 99.683,59                             | 0,00  |
| A075             | AGNA                       | VENETO  | PADOVA    | 10.927,37   | 227.333,00                                     | 183.692,60  | 6.402,98                              | 0,00  |
| A161             | ALBIGNASEGGO               | VENETO  | PADOVA    | 109.662,50  | 1.845.385,66                                   | 1.843.461,75  | 82.698,68                             | 0,00  |
| A296             | ANGILLARA VENETA           | VENETO  | PADOVA    | 15.237,52   | 310.860,99                                     | 256.147,55  | 11.200,02                             | 0,00  |
| A434             | ARQUIA PETRARCA            | VENETO  | PADOVA    | 5.237,97  | 161.602,34                                     | 88.051,92   | 3.977,40                              | 0,00  |
| A438             | ARRE                       | VENETO  | PADOVA    | 6.096,31  | 135.409,44                                     | 102.480,98  | 1.648,37                              | 0,00  |
| A458             | ARZERGRANDE                | VENETO  | PADOVA    | 15.245,58   | 390.103,91                                     | 256.283,11  | 8.754,08                              | 0,00  |
| A568             | BAGNOLI DI SOPRA           | VENETO  | PADOVA    | 12.129,88   | 195.669,44                                     | 203.907,20  | 10.473,07                             | 8.237,76                                    |
| A613             | BALONE                     | VENETO  | PADOVA    | 9.982,54  | 229.426,09                                     | 167.809,66  | 6.956,03                              | 0,00  |
| A637             | BARBONA                    | VENETO  | PADOVA    | 1.742,98  | 80.106,17                                      | 29.300,03   | 581,63                                | 0,00  |
| A714             | BATTAGLIA TERME            | VENETO  | PADOVA    | 14.884,75   | 225.333,96                                     | 250.217,48  | 10.520,65                             | 10.520,65                                   |
| A906             | BOARA PISANI               | VENETO  | PADOVA    | 7.671,21  | 175.736,80                                     | 128.955,56  | 3.193,91                              | 0,00  |
| M402             | BORGO VENETO               | VENETO  | PADOVA    | 25.007,19   | 364.637,04                                     | 420.378,92  | 16.618,80                             | 16.618,80                                   |
| B031             | BORGORICO                  | VENETO  | PADOVA    | 29.234,77   | 383.683,03                                     | 491.445,80  | 20.268,64                             | 20.268,64                                   |
| B106             | BOVOLENTA                  | VENETO  | PADOVA    | 11.167,93   | 0,00   | 187.736,44  | 7.998,17                              | 7.998,17                                    |
| B213             | BRUGINE                    | VENETO  | PADOVA    | 23.140,09   | 555.829,51                                     | 388.992,30  | 18.447,85                             | 0,00  |
| B345             | CADONEGHE                  | VENETO  | PADOVA    | 67.993,97   | 1.689.991,55                                   | 1.143.000,44  | 32.557,55                             | 0,00  |
| B564             | CAMPO SAN MARTINO          | VENETO  | PADOVA    | 19.424,81   | 246.057,13                                     | 326.537,25  | 19.424,81                             | 19.424,81                                   |
| B524             | CAMPODARSEGO               | VENETO  | PADOVA    | 51.195,03   | 707.451,07                                     | 860.604,89  | 29.455,10                             | 29.455,10                                   |
| B531             | CAMPODORO                  | VENETO  | PADOVA    | 7.435,62  | 88.627,63                                      | 124.995,21  | 2.557,24                              | 2.557,24                                    |
| B563             | CAMPOMASPIERO              | VENETO  | PADOVA    | 54.342,65   | 576.078,69                                     | 913.517,33  | 54.342,65                             | 54.342,65                                   |
| B589             | CANDIANA                   | VENETO  | PADOVA    | 7.571,22  | 162.426,24                                     | 127.274,68  | 2.898,24                              | 0,00  |
| B749             | CARCERI                    | VENETO  | PADOVA    | 5.041,40  | 111.748,21                                     | 84.747,54   | 2.602,01                              | 0,00  |
| B795             | CARMIGNANO DI BRENTA       | VENETO  | PADOVA    | 27.020,61   | 891.279,03                                     | 454.225,17  | 22.405,57                             | 0,00  |
| B848             | CARTURA                    | VENETO  | PADOVA    | 14.159,49   | 215.485,00                                     | 238.025,58  | 9.000,07                              | 9.000,07                                    |
| B877             | CASALE DI SCODOSIA         | VENETO  | PADOVA    | 17.189,38   | 378.949,40                                     | 288.959,06  | 9.560,87                              | 0,00  |
| B912             | CASALESERUGO               | VENETO  | PADOVA    | 19.722,67   | 345.831,82                                     | 331.544,39  | 17.677,96                             | 0,00  |
| C057             | CASTELBALDO                | VENETO  | PADOVA    | 5.168,15  | 97.719,00                                      | 86.878,31   | 2.512,70                              | 0,00  |
| C244             | CERVARESE SANTA CROCE      | VENETO  | PADOVA    | 19.322,41   | 378.228,83                                     | 324.815,91  | 15.194,21                             | 0,00  |
| C713             | CINTO EUGANEO              | VENETO  | PADOVA    | 6.164,91  | 171.570,51                                     | 103.634,08  | 2.343,66                              | 0,00  |
| C743             | CITTADELLA                 | VENETO  | PADOVA    | 95.585,66   | 729.660,68                                     | 1.606.825,65  | 95.585,66                             | 95.585,66                                   |
| C812             | CODEVIGO                   | VENETO  | PADOVA    | 23.422,37   | 417.550,86                                     | 393.737,57  | 20.965,24                             | 0,00  |
| C864             | CONSELVE                   | VENETO  | PADOVA    | 39.369,15   | 618.496,94                                     | 661.807,97  | 15.398,68                             | 15.398,68                                   |
| D040             | COIREZZOLA                 | VENETO  | PADOVA    | 20.065,73   | 365.326,25                                     | 337.311,34  | 18.434,17                             | 0,00  |
| D226             | CURTAROLO                  | VENETO  | PADOVA    | 24.453,49   | 313.566,73                                     | 411.071,06  | 24.453,49                             | 24.453,49                                   |
| M300             | DUE CARRARE                | VENETO  | PADOVA    | 30.797,29   | 728.990,90                                     | 517.712,30  | 18.394,62                             | 0,00  |
| D442             | ESTE                       | VENETO  | PADOVA    | 77.372,12   | 911.760,95                                     | 1.300.650,12  | 56.937,45                             | 56.937,45                                   |
| B079             | FONTRANIVA                 | VENETO  | PADOVA    | 28.281,49   | 868.335,89                                     | 475.420,93  | 21.390,90                             | 0,00  |
| B079             | GALLIERA VENETA            | VENETO  | PADOVA    | 25.833,85   | 285.270,39                                     | 434.275,31  | 19.671,50                             | 19.671,50                                   |
| B089             | GALZIGNANO TERME           | VENETO  | PADOVA    | 13.386,62   | 228.627,81                                     | 225.033,35  | 6.211,98                              | 0,00  |
| B956             | GAZZO                      | VENETO  | PADOVA    | 12.661,23   | 373.954,72                                     | 212.839,41  | 12.661,23                             | 0,00  |
| E145             | GRANTORTO                  | VENETO  | PADOVA    | 14.149,40   | 166.460,86                                     | 237.855,97  | 10.258,14                             | 10.258,14                                   |
| E146             | GRANZE                     | VENETO  | PADOVA    | 5.261,26  | 33.382,53                                      | 88.443,45   | 2.409,16                              | 2.409,16                                    |
| E515             | LEGNARO                    | VENETO  | PADOVA    | 30.973,96   | 591.911,00                                     | 520.682,24  | 13.008,51                             | 0,00  |
| E592             | LIMENA                     | VENETO  | PADOVA    | 28.045,30   | 588.838,63                                     | 471.450,40  | 17.125,35                             | 0,00  |
| E684             | LOREGGIA                   | VENETO  | PADOVA    | 25.052,24   | 369.133,30                                     | 421.136,16  | 16.805,76                             | 16.805,76                                   |
| E709             | LOZZO ATESTINO             | VENETO  | PADOVA    | 10.901,94   | 300.017,90                                     | 183.265,13  | 7.276,13                              | 0,00  |
| F011             | MASERA DI PADOVA           | VENETO  | PADOVA    | 31.552,44   | 594.396,61                                     | 530.406,56  | 18.147,91                             | 0,00  |
| F013             | MASI                       | VENETO  | PADOVA    | 5.548,31  | 101.474,00                                     | 93.268,82   | 1.272,43                              | 0,00  |
| F033             | MASSANZAGO                 | VENETO  | PADOVA    | 18.591,59   | 357.099,26                                     | 312.530,51  | 18.564,02                             | 0,00  |
| F092             | MEGLIAD NO SAN VITALE      | VENETO  | PADOVA    | 6.046,92  | 7.197,56                                       | 101.650,72  | 3.322,27                              | 3.322,27                                    |
| F148             | MERLARA                    | VENETO  | PADOVA    | 9.189,38  | 246.539,30                                     | 154.476,42  | 2.801,85                              | 0,00  |
| F161             | MESTRINO                   | VENETO  | PADOVA    | 39.365,17   | 0,00   | 661.741,13  | 16.288,21                             | 16.288,21                                   |
| F382             | MONSELICE                  | VENETO  | PADOVA    | 79.809,37   | 1.464.761,98                                   | 1.341.621,06  | 65.564,40                             | 0,00  |
| F394             | MONTAGNANA                 | VENETO  | PADOVA    | 36.228,35   | 585.227,63                                     | 609.010,16  | 14.565,67                             | 14.565,67                                   |
| F529             | MONTEGROTTO TERME          | VENETO  | PADOVA    | 57.076,00   | 684.451,17                                     | 959.465,91  | 57.076,00                             | 57.076,00                                   |
| F962             | NOVENTA PADOVANA           | VENETO  | PADOVA    | 46.382,11   | 780.181,24                                     | 779.698,10  | 33.629,02                             | 0,00  |
| G167             | OSPEDALETTO EUGANEO        | VENETO  | PADOVA    | 20.491,93   | 509.193,93                                     | 344.475,98  | 16.324,16                             | 0,00  |
| G224             | PADOVA                     | VENETO  | PADOVA    | 1.402.767,78  | 31.749.766,68                                  | 23.580.975,90   | 1.166.244,81                          | 0,00  |
| G461             | PERNUMIA                   | VENETO  | PADOVA    | 12.126,41   | 284.550,40                                     | 203.848,88  | 7.287,67                              | 0,00  |
| G534             | PIACENZA D'ADIGE           | VENETO  | PADOVA    | 4.447,31  | 15.723,00                                      | 74.760,70   | 3.361,92                              | 3.361,92                                    |
| G587             | PIAZZOLA SUL BRENTA        | VENETO  | PADOVA    | 43.700,03   | 878.768,03                                     | 734.611,47  | 24.341,13                             | 0,00  |
| G688             | PIOMBINO D'ESE             | VENETO  | PADOVA    | 32.531,04   | 545.507,25                                     | 546.857,17  | 25.183,65                             | 1.349,92                                    |
| G693             | PIOVE DI SACCO             | VENETO  | PADOVA    | 81.822,42   | 2.271.308,86                                   | 1.375.461,07  | 19.587,35                             | 0,00  |
| G802             | POLVERARA                  | VENETO  | PADOVA    | 9.800,60  | 170.907,36                                     | 164.751,30  | 4.773,41                              | 0,00  |
| G823             | POINZO                     | VENETO  | PADOVA    | 7.038,53  | 169.644,30                                     | 118.319,88  | 2.635,54                              | 0,00  |
| G855             | PONTE SAN NICOLÒ           | VENETO  | PADOVA    | 51.936,02   | 954.261,97                                     | 873.061,21  | 22.837,84                             | 0,00  |
| G850             | PONTELONGO                 | VENETO  | PADOVA    | 13.722,62   | 427.391,76                                     | 230.681,67  | 10.162,96                             | 0,00  |
| G963             | POZZONOVO                  | VENETO  | PADOVA    | 12.218,59   | 332.178,77                                     | 205.398,44  | 9.545,64                              | 0,00  |
| H622             | ROVOLON                    | VENETO  | PADOVA    | 16.188,40   | 306.644,94                                     | 272.132,15  | 10.416,21                             | 0,00  |
| H625             | RUBANO                     | VENETO  | PADOVA    | 63.832,59   | 1.087.174,50                                   | 1.073.046,37  | 20.319,72                             | 0,00  |
| H655             | SACCOLONGO                 | VENETO  | PADOVA    | 15.091,28   | 226.748,00                                     | 253.689,20  | 7.945,54                              | 7.945,54                                    |
| H893             | SAN GIORGIO DELLE PERTICHE | VENETO  | PADOVA    | 35.662,74   | 951.610,93                                     | 599.502,03  | 34.067,67                             | 0,00  |
| H897             | SAN GIORGIO IN BOSCO       | VENETO  | PADOVA    | 20.474,11   | 715.169,49                                     | 344.176,41  | 19.818,02                             | 0,00  |



| Codice catastale | Denominazione                 | Regione | Provincia | Incremento dotazione F.S.C. 2022 di 254,923 mln, sviluppo servizi sociali; art. 1, comma 449, lettera d) quinquies, L. 232 del 2016 (A) | Spesa ai fini dei fabbisogni standard 2017 (B) | Fabbisogno standard monetario per la funzione sociale 2022 2024 (C) | Risorse aggiuntive effettive 2022 (D) | Risorse aggiuntive da rendicontare 2022 (E) |
|------------------|-------------------------------|---------|-----------|---|--|---|---------------------------------------|---|
| 008              | SAN MARTINO DI LUPARI         | VENETO  | PADOVA    | 46.336,55   | 533.802,39                                     | 778.932,18  | 28.535,53                             | 28.535,53                                   |
| 107              | SAN PIETRO IN GU              | VENETO  | PADOVA    | 14.145,78   | 203.505,19                                     | 237.795,13  | 13.417,88                             | 13.417,88                                   |
| 120              | SAN PIETRO VIMINARIO          | VENETO  | PADOVA    | 9.457,84  | 256.722,20                                     | 158.989,35  | 5.538,68                              | 0,00  |
| 207              | SANTA GIUSTINA IN COLLE       | VENETO  | PADOVA    | 25.178,67   | 291.429,86                                     | 423.261,54  | 19.615,77                             | 19.615,77                                   |
| 225              | SANT'ANGELO DI PIOVE DI SACCO | VENETO  | PADOVA    | 25.440,09   | 595.592,67                                     | 427.656,12  | 14.621,15                             | 0,00  |
| 319              | SANT'ELENA                    | VENETO  | PADOVA    | 6.735,74  | 131.550,73                                     | 113.229,95  | 77,20                                 | 0,00  |
| 375              | SANT'URBANO                   | VENETO  | PADOVA    | 6.734,98  | 0,00   | 113.217,14  | 3.802,25                              | 3.802,25                                    |
| 418              | SALONABA                      | VENETO  | PADOVA    | 38.789,96   | 862.400,21                                     | 652.071,63  | 29.516,77                             | 0,00  |
| 595              | SILVAZZANO DENTRO             | VENETO  | PADOVA    | 105.540,97  | 2.392.912,74                                   | 1.774.177,46  | 82.515,59                             | 0,00  |
| 799              | SOLESINO                      | VENETO  | PADOVA    | 27.689,04   | 485.475,22                                     | 465.461,57  | 18.874,58                             | 0,00  |
| 938              | STANGHELLA                    | VENETO  | PADOVA    | 14.749,69   | 331.038,03                                     | 247.947,01  | 9.596,41                              | 0,00  |
| L. 00            | TEOLO                         | VENETO  | PADOVA    | 30.528,17   | 736.266,00                                     | 513.188,37  | 15.762,62                             | 0,00  |
| 1132             | TERRASSA PADOVANA             | VENETO  | PADOVA    | 6.941,25  | 212.028,95                                     | 116.684,61  | 1.896,57                              | 0,00  |
| 1199             | TOMBOLO                       | VENETO  | PADOVA    | 30.206,14   | 405.334,52                                     | 507.774,82  | 26.356,26                             | 26.356,26                                   |
| 1270             | TORREGLIA                     | VENETO  | PADOVA    | 22.157,85   | 442.310,68                                     | 372.480,55  | 15.948,45                             | 0,00  |
| 1349             | TREBASELEGHE                  | VENETO  | PADOVA    | 46.247,90   | 572.372,44                                     | 777.442,02  | 22.556,48                             | 22.556,48                                   |
| 1414             | TRIBANO                       | VENETO  | PADOVA    | 14.004,78   | 0,00   | 235.424,92  | 8.369,45                              | 8.369,45                                    |
| 1497             | URBANA                        | VENETO  | PADOVA    | 6.316,98  | 0,00   | 106.190,44  | 2.750,46                              | 2.750,46                                    |
| 1710             | VEGGIANO                      | VENETO  | PADOVA    | 13.138,96   | 670.494,97                                     | 220.870,08  | 10.409,95                             | 0,00  |
| 1805             | VESCOVANA                     | VENETO  | PADOVA    | 5.628,94  | 122.625,85                                     | 94.624,34   | 2.303,67                              | 0,00  |
| 1878             | VIGHIZZOLO D'ESTE             | VENETO  | PADOVA    | 2.286,87  | 9.667,72                                       | 38.442,97   | 785,25                                | 0,00  |
| 1892             | VIGODARZERE                   | VENETO  | PADOVA    | 47.275,46   | 650.958,78                                     | 794.715,59  | 25.735,41                             | 25.735,41                                   |
| 1900             | VIGONZA                       | VENETO  | PADOVA    | 95.732,35   | 1.421.871,49                                   | 1.609.291,48  | 66.761,47                             | 66.761,47                                   |
| 1934             | VILLA DEL CONTE               | VENETO  | PADOVA    | 18.208,08   | 249.471,10                                     | 306.083,62  | 18.197,28                             | 18.197,28                                   |
| 1937             | VILLA ESTENSE                 | VENETO  | PADOVA    | 7.336,63  | 112.114,56                                     | 123.331,12  | 2.854,37                              | 2.854,37                                    |
| 1947             | VILLAFRANCA PADOVANA          | VENETO  | PADOVA    | 36.097,13   | 416.791,44                                     | 606.804,24  | 25.219,67                             | 25.219,67                                   |
| 1979             | VILLANOVA DI CAMPOSAMPIERO    | VENETO  | PADOVA    | 19.770,06   | 273.848,25                                     | 332.341,05  | 17.871,54                             | 17.871,54                                   |
| M103             | VO'                           | VENETO  | PADOVA    | 11.730,98   | 226.499,51                                     | 197.201,56  | 8.080,82                              | 0,00  |
| 1059             | ADRIA                         | VENETO  | ROVIGO    | 95.529,28   | 2.166.822,50                                   | 1.605.877,89  | 65.574,00                             | 0,00  |
| 1400             | ARIANO NEL POLESINE           | VENETO  | ROVIGO    | 18.563,43   | 270.256,56                                     | 312.057,18  | 17.739,93                             | 17.739,93                                   |
| 1435             | ARQUIA POLESINE               | VENETO  | ROVIGO    | 8.620,02  | 214.211,81                                     | 144.905,36  | 6.071,85                              | 0,00  |
| 1539             | BADIA POLESINE                | VENETO  | ROVIGO    | 43.802,60   | 998.800,49                                     | 736.335,79  | 25.269,64                             | 0,00  |
| 1574             | BAGNOLO DI PD                 | VENETO  | ROVIGO    | 4.381,50  | 0,00   | 73.654,47   | 1.883,50                              | 1.883,50                                    |
| 1795             | BERGANTINO                    | VENETO  | ROVIGO    | 8.869,73  | 187.812,88                                     | 149.103,00  | 3.787,17                              | 0,00  |
| 1869             | BOSARO                        | VENETO  | ROVIGO    | 4.879,59  | 90.258,44                                      | 82.027,54   | 1.468,56                              | 0,00  |
| 1842             | CALTO                         | VENETO  | ROVIGO    | 2.158,67  | 86.154,11                                      | 36.287,91   | 227,96                                | 0,00  |
| 1578             | CANARO                        | VENETO  | ROVIGO    | 9.098,29  | 188.567,75                                     | 152.945,25  | 285,90                                | 0,00  |
| 1582             | CANDA                         | VENETO  | ROVIGO    | 2.560,77  | 92.532,76                                      | 43.047,40   | 45,80                                 | 0,00  |
| 1122             | CASTELGUGLIELMO               | VENETO  | ROVIGO    | 5.589,79  | 119.476,57                                     | 93.966,15   | 1.277,35                              | 0,00  |
| 1207             | CASTELMASSA                   | VENETO  | ROVIGO    | 15.394,29   | 323.874,63                                     | 258.782,97  | 7.437,82                              | 0,00  |
| 1215             | CASTELNOVO BARIANO            | VENETO  | ROVIGO    | 8.952,41  | 292.013,31                                     | 150.492,85  | 3.880,77                              | 0,00  |
| 1461             | CENESELLI                     | VENETO  | ROVIGO    | 5.916,18  | 120.370,26                                     | 99.452,93   | 2.508,90                              | 0,00  |
| 1500             | CEREGNANO                     | VENETO  | ROVIGO    | 13.113,61   | 314.081,91                                     | 220.444,00  | 9.955,89                              | 0,00  |
| 1587             | CORBOLA                       | VENETO  | ROVIGO    | 8.555,64  | 335.521,72                                     | 143.822,97  | 4.163,11                              | 0,00  |
| 10105            | COSTA DI ROVIGO               | VENETO  | ROVIGO    | 8.220,36  | 198.172,00                                     | 138.186,86  | 2.940,22                              | 0,00  |
| 10161            | CRESPINO                      | VENETO  | ROVIGO    | 6.753,62  | 0,00   | 113.530,49  | 399,37                                | 0,00  |
| 10568            | FIGAROLO                      | VENETO  | ROVIGO    | 8.938,00  | 325.394,93                                     | 150.250,64  | 3.018,83                              | 0,00  |
| 10577            | FIESSO UMBERTIANO             | VENETO  | ROVIGO    | 14.855,57   | 270.094,83                                     | 249.726,93  | 9.944,91                              | 0,00  |
| 10776            | FRASSINELLE POLESINE          | VENETO  | ROVIGO    | 4.847,42  | 108.171,00                                     | 81.486,71   | 3.039,89                              | 0,00  |
| 10788            | FRAITTA POLESINE              | VENETO  | ROVIGO    | 8.736,56  | 208.104,05                                     | 146.864,35  | 4.138,65                              | 0,00  |
| 10855            | GAIBA                         | VENETO  | ROVIGO    | 2.947,57  | 61.013,02                                      | 49.549,56   | 1.033,50                              | 0,00  |
| 10942            | GAVELLO                       | VENETO  | ROVIGO    | 5.202,65  | 0,00   | 87.458,20   | 2.880,18                              | 2.880,18                                    |
| 10008            | GIACCIANO CON BARUCHELLA      | VENETO  | ROVIGO    | 7.078,19  | 171.426,94                                     | 118.986,58  | 3.882,60                              | 0,00  |
| 1240             | GIARDA VENETA                 | VENETO  | ROVIGO    | 3.672,39  | 0,00   | 61.734,13   | 2.567,53                              | 2.567,53                                    |
| 1522             | LENDINARA                     | VENETO  | ROVIGO    | 49.899,88   | 1.120.937,30                                   | 838.832,90  | 25.992,38                             | 0,00  |
| 1589             | LIREDO                        | VENETO  | ROVIGO    | 13.134,01   | 301.247,93                                     | 220.786,86  | 8.611,95                              | 0,00  |
| 1761             | LUSIA                         | VENETO  | ROVIGO    | 12.220,76   | 510,00   | 205.434,81  | 11.221,36                             | 11.221,36                                   |
| 1095             | MELARA                        | VENETO  | ROVIGO    | 6.300,55  | 122.958,35                                     | 105.914,23  | 2.374,17                              | 0,00  |
| 1794             | OCCHIOBELLO                   | VENETO  | ROVIGO    | 44.890,76   | 1.089.512,00                                   | 754.628,11  | 19.017,99                             | 0,00  |
| 10323            | PAPOZZE                       | VENETO  | ROVIGO    | 5.840,33  | 105.979,21                                     | 98.177,86   | 3.344,32                              | 0,00  |
| 10525            | PETTORAZZA GRIMANI            | VENETO  | ROVIGO    | 5.084,65  | 210.779,63                                     | 85.474,55   | 2.710,98                              | 0,00  |
| 10573            | PINCARO                       | VENETO  | ROVIGO    | 3.820,59  | 124.360,83                                     | 64.225,30   | 2.244,04                              | 0,00  |
| 10782            | POLESILLA                     | VENETO  | ROVIGO    | 13.865,34   | 205.245,94                                     | 233.080,84  | 8.035,31                              | 8.035,31                                    |
| 10836            | PONTECCHIO POLESINE           | VENETO  | ROVIGO    | 6.290,74  | 125.447,07                                     | 105.749,36  | 666,46                                | 0,00  |
| 10923            | PORTO TOLLE                   | VENETO  | ROVIGO    | 43.671,18   | 1.194.005,70                                   | 734.126,54  | 30.326,64                             | 0,00  |
| 10926            | PORTO VIRO                    | VENETO  | ROVIGO    | 67.061,87   | 681.547,78                                     | 1.127.331,45  | 48.469,17                             | 48.469,17                                   |
| 10573            | ROSOLINA                      | VENETO  | ROVIGO    | 30.590,55   | 329.037,98                                     | 514.236,90  | 30.590,55                             | 30.590,55                                   |
| 10620            | ROVIGO                        | VENETO  | ROVIGO    | 264.945,73  | 5.330.521,35                                   | 4.453.822,70  | 257.009,07                            | 0,00  |
| 10689            | SALARA                        | VENETO  | ROVIGO    | 3.864,85  | 73.375,03                                      | 64.969,35   | 564,18                                | 0,00  |
| 10768            | SAN BELLINO                   | VENETO  | ROVIGO    | 3.473,24  | 72.719,00                                      | 58.386,35   | 1.955,61                              | 0,00  |
| 10996            | SAN MARTINO DI VENEZZE        | VENETO  | ROVIGO    | 13.503,13   | 361.908,14                                     | 226.991,96  | 9.300,02                              | 0,00  |
| 1093             | STIENTA                       | VENETO  | ROVIGO    | 12.096,99   | 211.854,99                                     | 203.354,20  | 7.199,58                              | 0,00  |
| 1026             | TAGLIO DI PO                  | VENETO  | ROVIGO    | 33.687,02   | 523.028,66                                     | 566.289,62  | 17.365,98                             | 17.365,98                                   |
| 1359             | TRECENTA                      | VENETO  | ROVIGO    | 11.049,90   | 229.919,97                                     | 185.752,44  | 2.469,95                              | 0,00  |
| 1039             | VILLADOSE                     | VENETO  | ROVIGO    | 18.288,88   | 457.604,73                                     | 307.441,90  | 16.472,62                             | 0,00  |
| 1067             | VILLAMARZANA                  | VENETO  | ROVIGO    | 3.567,93  | 105.596,37                                     | 59.978,11   | 813,78                                | 0,00  |
| 1085             | VILLANOVA DEL GHEBBO          | VENETO  | ROVIGO    | 6.951,82  | 164.736,42                                     | 116.862,26  | 3.232,16                              | 0,00  |
| 1088             | VILLANOVA MARCHELANA          | VENETO  | ROVIGO    | 2.899,64  | 0,00   | 48.743,80   | 414,32                                | 0,00  |
| 1237             | ALTIVOLE                      | VENETO  | TREVISO   | 22.664,73   | 418.187,71                                     | 381.001,38  | 14.854,89                             | 0,00  |
| 1360             | ARCADE                        | VENETO  | TREVISO   | 13.160,19   | 277.911,33                                     | 221.227,00  | 11.051,50                             | 0,00  |
| 1471             | ASOLO                         | VENETO  | TREVISO   | 31.513,14   | 913.226,46                                     | 529.746,04  | 18.227,41                             | 0,00  |
| 1061             | BORSO DEL GRAPPA              | VENETO  | TREVISO   | 19.444,47   | 249.534,57                                     | 326.867,79  | 16.636,76                             | 16.636,76                                   |
| 1028             | BREDA DI PIAVE                | VENETO  | TREVISO   | 25.444,97   | 370.150,51                                     | 427.738,13  | 16.390,89                             | 16.390,89                                   |
| 10349            | CAERANO DI SAN MARCO          | VENETO  | TREVISO   | 29.099,00   | 536.935,72                                     | 489.163,44  | 16.788,04                             | 0,00  |
| 10678            | CAPPELLA MAGGIORE             | VENETO  | TREVISO   | 16.227,56   | 307.169,29                                     | 272.790,45  | 4.957,04                              | 0,00  |
| 10744            | CARBONERA                     | VENETO  | TREVISO   | 42.669,21   | 743.611,03                                     | 717.283,11  | 23.260,67                             | 0,00  |
| 10879            | CASALE SUL SILE               | VENETO  | TREVISO   | 45.200,56   | 866.650,00                                     | 759.835,98  | 8.659,92                              | 0,00  |
| 10865            | CASIER                        | VENETO  | TREVISO   | 41.368,87   | 790.219,93                                     | 695.423,90  | 19.069,45                             | 0,00  |
| 1073             | CASTELLUCCO                   | VENETO  | TREVISO   | 6.584,26  | 160.248,34                                     | 110.683,50  | 1.394,97                              | 0,00  |
| 1111             | CASTELFRANCO VENETO           | VENETO  | TREVISO   | 168.352,52  | 2.782.722,18                                   | 2.830.059,78  | 161.941,18                            | 47.337,60                                   |
| 1190             | CASTELLO DI GODÈGO            | VENETO  | TREVISO   | 25.184,93   | 532.491,77                                     | 423.366,71  | 15.323,31                             | 0,00  |
| 1384             | CAVASO DEL TOMBA              | VENETO  | TREVISO   | 9.120,50  | 216.090,48                                     | 153.318,47  | 4.873,33                              | 0,00  |
| 1580             | CESSALTO                      | VENETO  | TREVISO   | 13.066,58   | 267.118,63                                     | 219.653,38  | 10.072,45                             | 0,00  |
| 1014             | CHIARANO                      | VENETO  | TREVISO   | 11.656,87   | 169.517,99                                     | 195.955,67  | 9.078,73                              | 9.078,73                                    |
| 10889            | CIMADOLMO                     | VENETO  | TREVISO   | 11.603,46   | 318.930,42                                     | 195.057,82  | 7.932,26                              | 0,00  |
| 1735             | CISON DI VALMARINO            | VENETO  | TREVISO   | 9.131,91  | 319.564,93                                     | 153.510,39  | 4.875,29                              | 0,00  |
| 15815            | CODOGNÈ                       | VENETO  | TREVISO   | 19.344,88   | 351.161,40                                     | 325.193,70  | 15.813,22                             | 0,00  |
| 10848            | COLLE UMBERTO                 | VENETO  | TREVISO   | 17.264,62   | 482.466,71                                     | 290.223,82  | 13.714,34                             | 0,00  |
| 10957            | CONEGLIANO                    | VENETO  | TREVISO   | 176.118,20  | 3.636.881,42                                   | 2.960.603,31  | 128.815,84                            | 0,00  |



| Codice catastale | Denominazione             | Regione | Provincia | Incremento dotazione F.S.C. 2022 di 254,923 mln, sviluppo servizi sociali; art. 1, comma 449, lettera d) quinquies, L. 232 del 2016 (A) | Spesa ai fini dei fabbisogni standard 2017 (B) | Fabbisogno standard monetario per la funzione sociale 2022 2024 (C) | Risorse aggiuntive effettive 2022 (D) | Risorse aggiuntive da rendicontare 2022 (E) |
|------------------|---------------------------|---------|-----------|---|--|---|---------------------------------------|---|
| 0992             | CORDIGNANO                | VENETO  | TREVISO   | 25.916,70   | 450.653,54                                     | 435.668,02  | 16.324,27                             | 0,00  |
| 0030             | CORNUDA                   | VENETO  | TREVISO   | 22.892,68   | 566.712,20                                     | 384.833,31  | 18.361,39                             | 0,00  |
| 0570             | CROCIETTA DEL MONTELLO    | VENETO  | TREVISO   | 22.509,34   | 409.190,71                                     | 378.389,15  | 16.961,72                             | 0,00  |
| 0505             | FARRA DI SOLOGO           | VENETO  | TREVISO   | 32.034,00   | 543.232,49                                     | 538.501,79  | 14.792,24                             | 0,00  |
| 0654             | FOLLINA                   | VENETO  | TREVISO   | 13.741,93   | 173.450,60                                     | 221.006,31  | 7.472,87                              | 7.472,87                                    |
| 0674             | FONTANELLE                | VENETO  | TREVISO   | 19.901,13   | 330.343,74                                     | 334.544,35  | 19.401,43                             | 4.200,61                                    |
| 0680             | FRONTE                    | VENETO  | TREVISO   | 19.943,21   | 441.096,10                                     | 335.251,77  | 15.506,04                             | 0,00  |
| 0794             | FREGONA                   | VENETO  | TREVISO   | 9.755,88  | 232.244,37                                     | 163.999,44  | 5.646,40                              | 0,00  |
| 0854             | GIARINNE                  | VENETO  | TREVISO   | 23.510,41   | 466.497,18                                     | 391.855,46  | 17.487,76                             | 0,00  |
| E021             | GIAVERA DEL MONTELLO      | VENETO  | TREVISO   | 18.256,59   | 477.058,30                                     | 306.899,21  | 12.766,47                             | 0,00  |
| E071             | GODEGA DI SANT'URBANO     | VENETO  | TREVISO   | 22.078,62   | 406.822,81                                     | 371.148,67  | 18.715,24                             | 0,00  |
| E092             | GORGIO AL MONTICANO       | VENETO  | TREVISO   | 13.326,82   | 323.973,00                                     | 224.028,09  | 7.931,59                              | 0,00  |
| E373             | ISTRANA                   | VENETO  | TREVISO   | 28.542,50   | 437.161,99                                     | 479.808,65  | 16.200,46                             | 16.200,46                                   |
| E692             | LORIA                     | VENETO  | TREVISO   | 30.775,37   | 839.920,13                                     | 517.343,85  | 15.114,14                             | 0,00  |
| E893             | MANSUE                    | VENETO  | TREVISO   | 16.453,91   | 410.077,35                                     | 276.585,45  | 16.230,24                             | 0,00  |
| E940             | MARENO DI PIAVE           | VENETO  | TREVISO   | 32.234,97   | 522.522,23                                     | 541.880,22  | 14.840,43                             | 14.840,43                                   |
| F009             | MASER                     | VENETO  | TREVISO   | 18.576,90   | 345.237,75                                     | 312.283,67  | 15.748,66                             | 0,00  |
| F012             | MASERADA SUL PIAVE        | VENETO  | TREVISO   | 32.370,65   | 595.022,42                                     | 544.161,08  | 17.454,59                             | 0,00  |
| F088             | MEDUNA DI LIVENZA         | VENETO  | TREVISO   | 9.513,67  | 256.322,34                                     | 159.927,91  | 2.598,17                              | 0,00  |
| F190             | MIANE                     | VENETO  | TREVISO   | 11.552,98   | 288.121,84                                     | 194.209,28  | 7.828,55                              | 0,00  |
| F269             | MOGLIANO VENETO           | VENETO  | TREVISO   | 124.535,46  | 2.392.120,27                                   | 2.093.481,01  | 82.267,52                             | 0,00  |
| F332             | MONASTER DI TREVISO       | VENETO  | TREVISO   | 13.913,13   | 268.841,55                                     | 233.884,18  | 7.599,19                              | 0,00  |
| F360             | MONFUMO                   | VENETO  | TREVISO   | 4.008,63  | 60.067,20                                      | 67.386,31   | 740,00                                | 0,00  |
| F443             | MONTEBELLUNA              | VENETO  | TREVISO   | 160.177,37  | 2.616.550,71                                   | 2.692.632,86  | 158.179,88                            | 76.082,15                                   |
| F725             | MORGANO                   | VENETO  | TREVISO   | 13.186,14   | 216.158,53                                     | 221.663,18  | 5.299,77                              | 5.299,77                                    |
| F729             | MORIAGO DELLA BATTAGLIA   | VENETO  | TREVISO   | 8.247,84  | 136.801,16                                     | 138.648,75  | 4.281,50                              | 1.847,59                                    |
| F770             | MOTTA DI LIVENZA          | VENETO  | TREVISO   | 43.025,09   | 739.847,22                                     | 723.265,49  | 25.775,75                             | 0,00  |
| F872             | NERVEA DELLA BATTAGLIA    | VENETO  | TREVISO   | 25.965,21   | 611.433,00                                     | 436.483,54  | 21.828,26                             | 0,00  |
| F999             | ODERZO                    | VENETO  | TREVISO   | 92.883,63   | 2.032.665,58                                   | 1.561.403,57  | 58.923,38                             | 0,00  |
| E115             | ORMELLE                   | VENETO  | TREVISO   | 14.965,78   | 267.125,21                                     | 251.579,56  | 10.061,44                             | 0,00  |
| E123             | ORSAGO                    | VENETO  | TREVISO   | 13.065,39   | 251.042,17                                     | 219.633,45  | 7.238,55                              | 0,00  |
| E239             | PAESE                     | VENETO  | TREVISO   | 91.067,13   | 3.231.106,96                                   | 1.530.867,72  | 64.368,23                             | 0,00  |
| E408             | FEDEROBBA                 | VENETO  | TREVISO   | 26.092,88   | 810.500,11                                     | 438.629,67  | 16.159,08                             | 0,00  |
| M422             | PIEVE DEL GRAPPA          | VENETO  | TREVISO   | 24.369,94   | 727.462,45                                     | 409.666,58  | 9.799,30                              | 0,00  |
| E645             | PIEVE DI SOLOGO           | VENETO  | TREVISO   | 48.371,05   | 1.025.904,70                                   | 813.132,90  | 23.393,40                             | 0,00  |
| E846             | PONTE DI PIAVE            | VENETO  | TREVISO   | 30.756,31   | 425.549,87                                     | 517.023,43  | 17.408,43                             | 17.408,43                                   |
| E875             | PONZANO VENETO            | VENETO  | TREVISO   | 43.614,26   | 620.196,62                                     | 733.169,71  | 16.642,72                             | 16.642,72                                   |
| E909             | PORTOBUFFOLE              | VENETO  | TREVISO   | 1.911,85  | 51.456,97                                      | 32.138,82   | 1.911,85                              | 0,00  |
| E933             | POSSAGNO                  | VENETO  | TREVISO   | 6.797,59  | 153.899,60                                     | 114.269,67  | 1.350,83                              | 0,00  |
| E944             | POVEGLIANO                | VENETO  | TREVISO   | 16.284,98   | 287.404,65                                     | 273.755,77  | 12.236,95                             | 0,00  |
| H022             | PREGANZOL                 | VENETO  | TREVISO   | 63.120,92   | 1.171.709,21                                   | 1.061.082,91  | 21.299,41                             | 0,00  |
| H131             | QUINTO DI TREVISO         | VENETO  | TREVISO   | 36.330,47   | 561.421,75                                     | 610.726,89  | 13.336,64                             | 13.336,64                                   |
| H120             | REFRONTOLO                | VENETO  | TREVISO   | 5.519,11  | 229.761,27                                     | 92.778,05   | 1.307,26                              | 0,00  |
| H138             | RESANA                    | VENETO  | TREVISO   | 32.012,19   | 941.489,05                                     | 538.135,13  | 16.666,36                             | 0,00  |
| H253             | REVINE LAGO               | VENETO  | TREVISO   | 7.079,50  | 162.314,51                                     | 119.008,70  | 3.859,57                              | 0,00  |
| H280             | RIESE PIO X               | VENETO  | TREVISO   | 39.466,09   | 901.325,89                                     | 663.437,65  | 24.212,46                             | 0,00  |
| H523             | RONCADE                   | VENETO  | TREVISO   | 52.359,76   | 887.576,60                                     | 880.184,27  | 5.543,48                              | 0,00  |
| H706             | SALGAREDA                 | VENETO  | TREVISO   | 22.811,27   | 297.044,56                                     | 383.464,71  | 17.937,06                             | 17.937,06                                   |
| H781             | SAN BIAGIO DI CALLALTA    | VENETO  | TREVISO   | 47.800,52   | 974.710,71                                     | 803.542,08  | 23.166,17                             | 0,00  |
| H843             | SAN FIOR                  | VENETO  | TREVISO   | 25.136,69   | 479.603,90                                     | 422.555,75  | 17.371,61                             | 0,00  |
| H103             | SAN PIETRO DI FELETTO     | VENETO  | TREVISO   | 18.721,48   | 444.229,41                                     | 314.714,13  | 13.759,80                             | 0,00  |
| H124             | SAN POLO DI PIAVE         | VENETO  | TREVISO   | 16.884,97   | 376.884,38                                     | 283.841,83  | 11.032,10                             | 0,00  |
| H382             | SAN VENDEMIANO            | VENETO  | TREVISO   | 35.320,81   | 734.500,61                                     | 593.754,11  | 17.121,80                             | 0,00  |
| H417             | SAN ZENONE DEGLI EZZELINI | VENETO  | TREVISO   | 25.188,26   | 598.786,48                                     | 423.422,65  | 14.783,30                             | 0,00  |
| 221              | SANTA LUCIA DI PIAVE      | VENETO  | TREVISO   | 32.570,95   | 653.853,42                                     | 547.528,15  | 14.872,07                             | 0,00  |
| 435              | SARMEDE                   | VENETO  | TREVISO   | 10.721,44   | 199.802,57                                     | 180.230,83  | 7.693,77                              | 0,00  |
| E578             | SEGUSINO                  | VENETO  | TREVISO   | 6.710,09  | 154.226,58                                     | 112.798,75  | 3.109,20                              | 0,00  |
| E635             | SERNAGLIA DELLA BATTAGLIA | VENETO  | TREVISO   | 22.696,21   | 378.900,57                                     | 381.530,50  | 14.945,14                             | 2.629,93                                    |
| F716             | SILEA                     | VENETO  | TREVISO   | 40.079,35   | 996.878,18                                     | 673.746,80  | 23.640,99                             | 0,00  |
| E927             | SPRESIANO                 | VENETO  | TREVISO   | 44.474,49   | 953.107,64                                     | 747.630,38  | 21.524,30                             | 0,00  |
| E014             | SUSEGANA                  | VENETO  | TREVISO   | 44.627,98   | 762.895,52                                     | 750.210,59  | 24.042,85                             | 0,00  |
| E058             | TARZO                     | VENETO  | TREVISO   | 16.117,74   | 385.272,06                                     | 270.944,35  | 11.640,71                             | 0,00  |
| E402             | TREVIGNANO                | VENETO  | TREVISO   | 39.456,30   | 891.710,24                                     | 663.272,98  | 20.908,12                             | 0,00  |
| E407             | TREVISO                   | VENETO  | TREVISO   | 516.491,84  | 8.764.027,28                                   | 8.682.393,42  | 516.491,84                            | 0,00  |
| E565             | VALDOBBIADENE             | VENETO  | TREVISO   | 43.240,14   | 992.700,77                                     | 726.880,56  | 33.062,80                             | 0,00  |
| F700             | VAZZOLA                   | VENETO  | TREVISO   | 25.265,82   | 569.800,09                                     | 424.726,47  | 17.487,33                             | 0,00  |
| F706             | VEDELAGO                  | VENETO  | TREVISO   | 61.019,15   | 2.049.840,40                                   | 1.025.751,45  | 17.663,72                             | 0,00  |
| E856             | VIDOR                     | VENETO  | TREVISO   | 12.578,98   | 267.964,23                                     | 211.456,61  | 6.019,49                              | 0,00  |
| M048             | VILLORBA                  | VENETO  | TREVISO   | 72.644,70   | 1.210.157,40                                   | 1.221.180,73  | 16.564,32                             | 11.023,33                                   |
| M089             | VITTONIO VENETO           | VENETO  | TREVISO   | 136.130,18  | 2.854.595,71                                   | 2.288.391,92  | 95.638,89                             | 0,00  |
| M118             | VOLPAGO DEL MONTELLO      | VENETO  | TREVISO   | 36.724,11   | 586.008,00                                     | 617.344,08  | 18.516,03                             | 18.516,03                                   |
| M163             | ZENSON DI PIAVE           | VENETO  | TREVISO   | 5.643,09  | 119.861,32                                     | 94.862,12   | 2.696,36                              | 0,00  |
| M171             | ZERO BRANCO               | VENETO  | TREVISO   | 39.457,17   | 652.748,77                                     | 663.287,62  | 15.920,65                             | 10.538,85                                   |
| A302             | ANNONE VENETO             | VENETO  | VENEZIA   | 13.590,01   | 102.883,03                                     | 228.452,39  | 8.300,23                              | 8.300,23                                    |
| B493             | CAMPAGNA LUPIA            | VENETO  | VENEZIA   | 26.305,63   | 1.573.978,76                                   | 442.206,12  | 17.216,06                             | 0,00  |
| B546             | CAMPOLONGO MAGGIORE       | VENETO  | VENEZIA   | 38.578,71   | 857.424,46                                     | 648.520,42  | 23.694,23                             | 0,00  |
| B554             | CAMPONOGARA               | VENETO  | VENEZIA   | 48.716,92   | 962.460,23                                     | 818.947,08  | 16.194,03                             | 0,00  |
| B642             | CAORLE                    | VENETO  | VENEZIA   | 60.596,87   | 1.446.903,46                                   | 1.018.652,84  | 52.596,40                             | 0,00  |
| M308             | CAVALLINO-TREPONTI        | VENETO  | VENEZIA   | 65.804,39   | 1.636.547,00                                   | 1.106.192,97  | 63.132,84                             | 0,00  |
| C283             | CAVAREZERE                | VENETO  | VENEZIA   | 62.255,47   | 1.811.290,50                                   | 1.046.534,35  | 17.078,23                             | 0,00  |
| E422             | CEGGIA                    | VENETO  | VENEZIA   | 21.448,80   | 536.521,20                                     | 360.561,19  | 17.016,39                             | 0,00  |
| E638             | CHIOGGIA                  | VENETO  | VENEZIA   | 253.574,73  | 4.563.613,46                                   | 4.262.672,51  | 199.601,44                            | 0,00  |
| E714             | CINTO CAOMAGGIORE         | VENETO  | VENEZIA   | 11.288,79   | 220.989,09                                     | 189.768,20  | 7.800,65                              | 0,00  |
| E938             | CONA                      | VENETO  | VENEZIA   | 11.292,30   | 299.413,00                                     | 189.827,16  | 6.061,62                              | 0,00  |
| C960             | CONCORDIA SAGITTARIA      | VENETO  | VENEZIA   | 41.773,96   | 910.769,54                                     | 702.233,73  | 22.101,66                             | 0,00  |
| B325             | DOLO                      | VENETO  | VENEZIA   | 64.659,29   | 1.276.369,83                                   | 1.086.943,38  | 18.913,58                             | 0,00  |
| E415             | ERACLEA                   | VENETO  | VENEZIA   | 57.116,01   | 1.181.352,52                                   | 960.138,51  | 44.937,11                             | 0,00  |
| B578             | FIESO D'ARTICO            | VENETO  | VENEZIA   | 31.335,41   | 614.883,21                                     | 526.758,27  | 26.076,17                             | 0,00  |
| F740             | FOSSALTA DI PORTOGRUARO   | VENETO  | VENEZIA   | 15.267,01   | 328.015,30                                     | 256.643,27  | 7.263,56                              | 0,00  |
| F741             | FOSSALTA DI PORTOGRUARO   | VENETO  | VENEZIA   | 22.815,12   | 446.688,90                                     | 383.529,50  | 17.748,03                             | 0,00  |
| F748             | FOSSO                     | VENETO  | VENEZIA   | 24.546,62   | 521.231,84                                     | 412.636,55  | 15.602,68                             | 0,00  |
| E215             | GRUARO                    | VENETO  | VENEZIA   | 9.108,46  | 239.267,93                                     | 153.116,17  | 2.604,97                              | 0,00  |
| C388             | JESOLO                    | VENETO  | VENEZIA   | 144.259,35  | 4.482.731,01                                   | 2.425.045,96  | 144.259,35                            | 0,00  |
| E936             | MARCON                    | VENETO  | VENEZIA   | 61.102,22   | 1.614.609,64                                   | 1.027.147,86  | 12.344,24                             | 0,00  |
| E980             | MARTELLAGO                | VENETO  | VENEZIA   | 95.991,64   | 1.561.565,12                                   | 1.613.650,22  | 68.897,87                             | 52.085,10                                   |
| F130             | MEOLO                     | VENETO  | VENEZIA   | 22.851,21   | 679.937,95                                     | 384.136,18  | 16.445,46                             | 0,00  |
| F229             | MIRA                      | VENETO  | VENEZIA   | 172.325,18  | 2.884.493,04                                   | 2.896.841,56  | 120.249,20                            | 12.348,52                                   |
| F241             | MIRANO                    | VENETO  | VENEZIA   | 141.174,59  | 2.922.137,77                                   | 2.373.190,14  | 141.174,59                            | 0,00  |
| F826             | MUSILE DI PIAVE           | VENETO  | VENEZIA   | 46.260,23   | 308.457,20                                     | 777.649,36  | 23.320,63                             | 23.320,63                                   |





| Codice catastale | Denominazione                 | Regione | Provincia | Incremento dotazione F.S.C. 2022 di 254,923 mln, sviluppo servizi sociali; art. 1, comma 449, lettera d) quinquies, L. 232 del 2016 (A) | Spesa ai fini dei fabbisogni standard 2017 (B) | Fabbisogno standard monetario per la funzione sociale 2022 2024 (C) | Risorse aggiuntive effettive 2022 (D) | Risorse aggiuntive da rendicontare 2022 (E) |
|------------------|-------------------------------|---------|-----------|---|--|---|---------------------------------------|---|
| 9904             | NOALE                         | VENETO  | VENEZIA   | 62.435,26   | 1.654.760,86                                   | 1.049.556,68  | 17.274,81                             | 0,00  |
| 9963             | NOVENTA DI PIAVE              | VENETO  | VENEZIA   | 24.789,02   | 671.556,57                                     | 416.711,33  | 15.371,42                             | 0,00  |
| 9565             | PIANIGA                       | VENETO  | VENEZIA   | 45.546,30   | 382.038,89                                     | 765.647,88  | 24.728,80                             | 24.728,80                                   |
| 9914             | PORTOGRIUARO                  | VENETO  | VENEZIA   | 114.807,44  | 2.319.317,31                                   | 1.929.949,91  | 73.904,31                             | 0,00  |
| 9981             | PRAMAGGIORE                   | VENETO  | VENEZIA   | 15.904,82   | 312.119,51                                     | 267.365,10  | 9.462,27                              | 0,00  |
| 9117             | QUARTO D'ALT NO               | VENETO  | VENEZIA   | 28.908,65   | 757.628,14                                     | 485.963,73  | 12.965,51                             | 0,00  |
| 9175             | SALZANO                       | VENETO  | VENEZIA   | 47.140,44   | 717.716,03                                     | 792.445,87  | 22.976,58                             | 22.976,58                                   |
| 9823             | SAN DONA DI PIAVE             | VENETO  | VENEZIA   | 197.376,03  | 4.251.171,50                                   | 3.317.954,34  | 138.545,12                            | 0,00  |
| 9040             | SAN MICHELE AL TAGLIAMENTO    | VENETO  | VENEZIA   | 64.049,30   | 1.164.558,60                                   | 1.076.689,27  | 54.284,32                             | 0,00  |
| 1373             | SAN STINO DI LIVENZA          | VENETO  | VENEZIA   | 52.625,67   | 1.489.931,58                                   | 884.654,30  | 19.030,94                             | 0,00  |
| 1242             | SANTA MARIA DI SALA           | VENETO  | VENEZIA   | 62.070,77   | 1.614.716,97                                   | 1.043.429,56  | 19.336,82                             | 0,00  |
| 9551             | SCORZE                        | VENETO  | VENEZIA   | 69.443,93   | 1.317.812,51                                   | 1.167.374,74  | 19.092,40                             | 0,00  |
| 9908             | SPINEA                        | VENETO  | VENEZIA   | 129.438,83  | 3.063.618,45                                   | 2.175.908,15  | 101.524,93                            | 0,00  |
| 9965             | STRA                          | VENETO  | VENEZIA   | 29.668,10   | 749.243,84                                     | 498.730,33  | 16.699,33                             | 0,00  |
| 1085             | TREGGIO VENETO                | VENETO  | VENEZIA   | 6.840,70  | 131.629,42                                     | 114.994,35  | 2.104,72                              | 0,00  |
| 1267             | TORRE DI MOSTO                | VENETO  | VENEZIA   | 17.148,10   | 401.376,66                                     | 288.265,10  | 10.426,78                             | 0,00  |
| 1736             | VENEZIA                       | VENETO  | VENEZIA   | 1.977.883,36  | 61.806.012,46                                  | 33.248.853,11   | 1.977.883,36                          | 0,00  |
| 9899             | VIGONOVO                      | VENETO  | VENEZIA   | 38.133,51   | 835.922,41                                     | 641.036,54  | 21.170,49                             | 0,00  |
| 9061             | AFFI                          | VENETO  | VERONA    | 6.461,06  | 68.000,00                                      | 108.612,51  | 57,59                                 | 0,00  |
| 9137             | ALBAREDO D'ADIGE              | VENETO  | VERONA    | 19.148,70   | 400.085,09                                     | 321.895,77  | 19.148,70                             | 0,00  |
| A292             | ANGIARI                       | VENETO  | VERONA    | 6.419,13  | 0,00   | 107.907,69  | 4.144,38                              | 4.144,38                                    |
| A374             | ARCOLE                        | VENETO  | VERONA    | 22.686,13   | 392.895,36                                     | 381.361,10  | 17.766,05                             | 0,00  |
| AS40             | BADIA CALAVENA                | VENETO  | VERONA    | 8.537,42  | 183.554,40                                     | 143.516,81  | 4.615,99                              | 0,00  |
| 9650             | BARDOLINO                     | VENETO  | VERONA    | 34.368,17   | 921.118,94                                     | 577.739,94  | 34.368,17                             | 0,00  |
| 9177             | BELFIORE                      | VENETO  | VERONA    | 10.962,75   | 292.037,44                                     | 184.287,28  | 5.260,61                              | 0,00  |
| 9837             | BEVILACQUA                    | VENETO  | VERONA    | 5.013,60  | 108.315,26                                     | 84.280,28   | 3.351,15                              | 0,00  |
| 9064             | BONAVIGO                      | VENETO  | VERONA    | 6.072,35  | 132.223,51                                     | 102.078,17  | 4.477,30                              | 0,00  |
| 9070             | BOSCHI SANT'ANNA              | VENETO  | VERONA    | 4.311,56  | 81.332,49                                      | 72.478,79   | 1.494,38                              | 0,00  |
| 9073             | BOSCO CHESANUOVA              | VENETO  | VERONA    | 13.142,30   | 1.130.790,39                                   | 220.926,27  | 10.794,52                             | 0,00  |
| 9107             | BOVOLONE                      | VENETO  | VERONA    | 63.524,47   | 1.081.526,43                                   | 1.068.034,76  | 11.378,46                             | 0,00  |
| 9152             | BRENTINO BELLUNO              | VENETO  | VERONA    | 4.240,99  | 0,00   | 71.292,46   | 1.736,97                              | 1.736,97                                    |
| 9154             | BRENZONE SUL GARDA            | VENETO  | VERONA    | 10.368,14   | 240.316,90                                     | 174.291,75  | 10.368,14                             | 0,00  |
| 9296             | BUSSOLENGO                    | VENETO  | VERONA    | 89.331,56   | 2.366.582,26                                   | 1.501.692,23  | 55.733,29                             | 0,00  |
| 9304             | BUTTAPIETRA                   | VENETO  | VERONA    | 23.389,25   | 89.652,00                                      | 393.180,73  | 16.758,62                             | 16.758,62                                   |
| 9802             | CALDIERO                      | VENETO  | VERONA    | 27.992,86   | 639.912,22                                     | 470.568,95  | 17.787,27                             | 0,00  |
| 9709             | CAPRINO VERONESE              | VENETO  | VERONA    | 31.999,71   | 688.156,97                                     | 537.925,38  | 15.411,70                             | 0,00  |
| 9886             | CASALEONE                     | VENETO  | VERONA    | 22.366,91   | 458.826,66                                     | 375.994,96  | 19.129,28                             | 0,00  |
| 9041             | CASTAGNARO                    | VENETO  | VERONA    | 14.004,18   | 295.535,51                                     | 235.414,75  | 11.105,49                             | 0,00  |
| 9078             | CASTEL D'AZZANO               | VENETO  | VERONA    | 46.172,04   | 903.986,01                                     | 776.166,87  | 18.548,12                             | 0,00  |
| 9225             | CASTELNUOVO DEL GARDA         | VENETO  | VERONA    | 60.979,34   | 1.407.611,15                                   | 1.025.082,29  | 60.979,34                             | 0,00  |
| 9370             | CAVAION VERONESE              | VENETO  | VERONA    | 19.697,26   | 314.200,61                                     | 331.117,20  | 18.827,77                             | 16.916,59                                   |
| 9412             | CAZZANO DI TRAMIGNA           | VENETO  | VERONA    | 4.897,75  | 107.802,42                                     | 82.332,67   | 2.554,41                              | 0,00  |
| 9498             | CEREA                         | VENETO  | VERONA    | 66.237,03   | 1.043.382,91                                   | 1.113.465,77  | 16.496,26                             | 16.496,26                                   |
| 9338             | CERRO VERONESE                | VENETO  | VERONA    | 6.968,40  | 179.035,56                                     | 117.140,98  | 619,61                                | 0,00  |
| 9390             | COLOGNA VENETA                | VENETO  | VERONA    | 32.583,44   | 638.599,30                                     | 547.738,09  | 18.607,79                             | 0,00  |
| 9397             | COLOGNOLA AI COLLI            | VENETO  | VERONA    | 30.396,31   | 639.086,45                                     | 510.971,76  | 18.152,84                             | 0,00  |
| 9343             | CONCAMARISE                   | VENETO  | VERONA    | 3.337,98  | 50.974,10                                      | 56.112,57   | 593,79                                | 0,00  |
| 9118             | COSTERMANO SUL GARDA          | VENETO  | VERONA    | 14.042,16   | 217.938,83                                     | 236.053,24  | 14.042,16                             | 14.042,16                                   |
| 9317             | DOLCE                         | VENETO  | VERONA    | 7.479,04  | 272.317,71                                     | 125.725,01  | 7.479,04                              | 0,00  |
| 9419             | ERBE                          | VENETO  | VERONA    | 6.027,00  | 73.341,98                                      | 101.315,84  | 4.117,88                              | 4.117,88                                    |
| 9420             | ERBEZZO                       | VENETO  | VERONA    | 2.332,46  | 29.414,42                                      | 39.209,34   | 994,02                                | 0,00  |
| 9549             | FERRARA DI MONTE BALDO        | VENETO  | VERONA    | 1.064,95  | 21.089,57                                      | 17.902,09   | 1.064,95                              | 0,00  |
| 9818             | FUMANE                        | VENETO  | VERONA    | 13.431,55   | 358.900,87                                     | 225.788,73  | 7.785,81                              | 0,00  |
| 9915             | GARDA                         | VENETO  | VERONA    | 19.219,92   | 175.340,95                                     | 323.092,94  | 19.219,92                             | 19.219,92                                   |
| 9957             | GAZZO VERONESE                | VENETO  | VERONA    | 19.807,75   | 337.475,51                                     | 332.974,70  | 19.351,99                             | 0,00  |
| 9171             | GREZZANA                      | VENETO  | VERONA    | 40.852,97   | 967.321,26                                     | 686.751,56  | 28.847,06                             | 0,00  |
| 9284             | ILIASI                        | VENETO  | VERONA    | 18.406,26   | 393.985,09                                     | 309.415,08  | 14.840,30                             | 0,00  |
| 9349             | ISOLA DELLA SCALA             | VENETO  | VERONA    | 53.117,09   | 855.784,76                                     | 892.915,36  | 49.526,98                             | 37.130,60                                   |
| 9358             | ISOLA RIZZA                   | VENETO  | VERONA    | 10.829,19   | 158.234,63                                     | 182.042,10  | 7.917,97                              | 7.917,97                                    |
| 9489             | LAVAGNO                       | VENETO  | VERONA    | 27.017,47   | 305.737,74                                     | 454.172,31  | 14.940,49                             | 14.940,49                                   |
| 9502             | LAZISE                        | VENETO  | VERONA    | 31.487,09   | 0,00   | 529.308,13  | 31.487,09                             | 31.487,09                                   |
| 9512             | LEGNAGO                       | VENETO  | VERONA    | 133.948,78  | 2.333.695,58                                   | 2.251.721,85  | 126.527,82                            | 0,00  |
| 9848             | MALCESINE                     | VENETO  | VERONA    | 16.084,69   | 443.970,51                                     | 270.388,82  | 16.084,69                             | 0,00  |
| 9911             | MARANO DI VALPOLICELLA        | VENETO  | VERONA    | 10.656,01   | 166.868,56                                     | 179.130,89  | 6.543,92                              | 6.543,92                                    |
| 9172             | MEZZANE DI SOTTO              | VENETO  | VERONA    | 7.380,10  | 180.116,73                                     | 124.061,78  | 2.769,59                              | 0,00  |
| 9218             | MINERBE                       | VENETO  | VERONA    | 16.112,57   | 285.384,75                                     | 270.857,50  | 8.302,38                              | 0,00  |
| 9461             | MONTECCHIA DI CROSARA         | VENETO  | VERONA    | 14.051,22   | 247.507,99                                     | 236.205,57  | 10.491,64                             | 0,00  |
| 9508             | MONTEFORTE D'ALPONE           | VENETO  | VERONA    | 30.784,39   | 618.309,90                                     | 517.495,54  | 16.135,65                             | 0,00  |
| 9789             | MOZZECANE                     | VENETO  | VERONA    | 27.432,63   | 512.763,39                                     | 461.151,35  | 20.815,09                             | 0,00  |
| 9861             | NEGRAR DI VALPOLICELLA        | VENETO  | VERONA    | 66.528,90   | 913.498,74                                     | 1.118.372,15  | 39.196,55                             | 39.196,55                                   |
| 9918             | NOGARA                        | VENETO  | VERONA    | 32.111,07   | 703.733,80                                     | 539.797,29  | 22.720,46                             | 0,00  |
| 9921             | NOGAROLE ROCCA                | VENETO  | VERONA    | 12.484,02   | 0,00   | 209.860,44  | 10.205,79                             | 10.205,79                                   |
| 9980             | ORPEANO                       | VENETO  | VERONA    | 35.356,45   | 843.994,30                                     | 594.353,32  | 24.050,17                             | 0,00  |
| 9297             | PALLÙ                         | VENETO  | VERONA    | 3.993,42  | 43.337,00                                      | 67.130,73   | 2.059,79                              | 2.059,79                                    |
| 9365             | PASTRENGO                     | VENETO  | VERONA    | 9.969,97  | 230.998,23                                     | 167.598,42  | 5.061,54                              | 0,00  |
| 9481             | PESCANINA                     | VENETO  | VERONA    | 62.209,14   | 1.309.360,27                                   | 1.045.755,60  | 1.615,10                              | 0,00  |
| 9489             | PESCHERA DEL GARDA            | VENETO  | VERONA    | 53.463,82   | 1.133.407,38                                   | 898.743,96  | 53.463,82                             | 0,00  |
| 9245             | POVEGLIANO VERONESE           | VENETO  | VERONA    | 26.269,60   | 468.873,20                                     | 441.600,45  | 15.252,79                             | 0,00  |
| 9048             | PRESSANA                      | VENETO  | VERONA    | 8.058,66  | 256.908,07                                     | 135.468,71  | 2.844,91                              | 0,00  |
| 9356             | RIVOLI VERONESE               | VENETO  | VERONA    | 5.776,94  | 0,00   | 97.112,26   | 240,43                                | 0,00  |
| 9532             | RONCA                         | VENETO  | VERONA    | 12.837,11   | 3.769,00                                       | 215.795,88  | 9.313,39                              | 9.313,39                                    |
| 9540             | RONCO ALL'ADIGE               | VENETO  | VERONA    | 22.366,48   | 321.964,52                                     | 375.987,74  | 22.366,48                             | 22.366,48                                   |
| 9608             | ROVERCHARA                    | VENETO  | VERONA    | 8.700,17  | 146.357,46                                     | 146.252,73  | 4.118,72                              | 0,00  |
| 9608             | ROVERÉ VERONESE               | VENETO  | VERONA    | 6.681,52  | 116.217,78                                     | 112.318,47  | 4.136,74                              | 0,00  |
| 9610             | ROVEREDO DI GIÙ               | VENETO  | VERONA    | 4.653,32  | 171.619,89                                     | 78.223,77   | 2.109,66                              | 0,00  |
| 9174             | SALIZOLE                      | VENETO  | VERONA    | 13.541,46   | 225.586,52                                     | 227.636,30  | 8.019,09                              | 2.049,78                                    |
| 9183             | SAN BONIFACIO                 | VENETO  | VERONA    | 94.613,28   | 2.260.256,86                                   | 1.590.479,50  | 57.273,11                             | 0,00  |
| 9916             | SAN GIOVANNI ILARIONE         | VENETO  | VERONA    | 17.781,63   | 255.588,88                                     | 298.914,90  | 17.582,18                             | 17.582,18                                   |
| 9924             | SAN GIOVANNI LUPATOTO         | VENETO  | VERONA    | 115.185,63  | 2.332.982,06                                   | 1.936.307,35  | 82.434,17                             | 0,00  |
| 9003             | SAN MARTINO BUON ALBERGO      | VENETO  | VERONA    | 61.637,21   | 2.067.972,22                                   | 1.036.141,30  | 19.533,95                             | 0,00  |
| 9172             | SAN MAURO DI SALINE           | VENETO  | VERONA    | 1.680,30  | 38.255,23                                      | 28.246,44   | 1.126,97                              | 0,00  |
| 105              | SAN PIETRO DI MORUBIO         | VENETO  | VERONA    | 9.017,80  | 181.217,30                                     | 151.592,07  | 2.594,76                              | 0,00  |
| 109              | SAN PIETRO DI CARIANO         | VENETO  | VERONA    | 51.288,06   | 1.841.112,25                                   | 862.168,71  | 18.970,23                             | 0,00  |
| 9144             | SAN ZENO DI MONTAGNA          | VENETO  | VERONA    | 5.479,22  | 0,00   | 92.107,39   | 5.479,22                              | 5.479,22                                    |
| 9944             | SANGUINETTO                   | VENETO  | VERONA    | 15.021,81   | 405.979,82                                     | 252.521,45  | 7.454,75                              | 0,00  |
| 1299             | SANT'AMBROGIO DI VALPOLICELLA | VENETO  | VERONA    | 45.737,84   | 740.798,05                                     | 768.867,79  | 20.392,61                             | 20.392,61                                   |
| 1292             | SANT'ANNA D'ALFAEDO           | VENETO  | VERONA    | 8.042,22  | 163.672,72                                     | 135.192,36  | 4.881,41                              | 0,00  |
| 994              | SILVA DI PROGNO               | VENETO  | VERONA    | 2.664,49  | 97.283,92                                      | 44.790,95   | 205,48                                | 0,00  |
| 9775             | SOAVE                         | VENETO  | VERONA    | 25.734,73   | 228.177,00                                     | 432.609,05  | 16.043,59                             | 16.043,59                                   |



| Codice catastale | Denominazione           | Regione | Provincia | Incremento dotazione F.S.C. 2022 di 254,923 mln, sviluppo servizi sociali; art. 1, comma 449, lettera d) quinquies, L. 232 del 2016 (A) | Spesa ai fini dei fabbisogni standard 2017 (B) | Fabbisogno standard monetario per la funzione sociale 2022-2024 (C) | Risorse aggiuntive effettive 2022 (D) | Risorse aggiuntive da rendicontare 2022 (E) |
|------------------|-------------------------|---------|-----------|---|--|---|---------------------------------------|---|
| 821              | SOMMACAMPAGNA           | VENETO  | VERONA    | 56.354,85   | 1.356.344,79                                   | 947.343,13  | 11.841,32                             | 0,00  |
| 826              | SONA                    | VENETO  | VERONA    | 67.216,19   | 1.250.109,22                                   | 1.129.925,76  | 20.631,70                             | 0,00  |
| 850              | SORGA                   | VENETO  | VERONA    | 11.365,10   | 196.128,21                                     | 191.051,00  | 8.348,45                              | 0,00  |
| 136              | TERRAZZO                | VENETO  | VERONA    | 6.958,10  | 142.195,64                                     | 116.967,82  | 2.481,22                              | 0,00  |
| 1287             | TORRI DEL BENACO        | VENETO  | VERONA    | 13.614,49   | 229.177,76                                     | 228.863,97  | 13.614,49                             | 0,00  |
| L. 64            | TREGNAGO                | VENETO  | VERONA    | 17.067,47   | 279.579,28                                     | 286.909,58  | 12.440,33                             | 7.330,30                                    |
| 1395             | TREVENZIULO             | VENETO  | VERONA    | 8.817,41  | 0,00   | 148.223,42  | 4.637,24                              | 4.637,24                                    |
| 1567             | VALLEGGIO SUL MINGIO    | VENETO  | VERONA    | 59.919,38   | 1.465.364,51                                   | 1.007.264,01  | 1.456,03                              | 0,00  |
| 1722             | VELO VERONESE           | VENETO  | VERONA    | 2.004,35  | 31.310,00                                      | 33.693,79   | 400,69                                | 0,00  |
| 1781             | VERONA                  | VENETO  | VERONA    | 1.958.110,73  | 38.590.395,98                                  | 32.916.468,95   | 1.958.110,73                          | 0,00  |
| 0193             | VERONELLA               | VENETO  | VERONA    | 16.768,41   | 579.375,55                                     | 281.882,28  | 13.409,42                             | 0,00  |
| 1810             | VESTENANOVA             | VENETO  | VERONA    | 8.254,25  | 184.593,56                                     | 138.756,59  | 7.305,10                              | 0,00  |
| 1869             | VIGASIO                 | VENETO  | VERONA    | 35.800,69   | 579.862,45                                     | 601.821,09  | 21.963,68                             | 21.958,64                                   |
| 1912             | VILLA BARTOLOMEA        | VENETO  | VERONA    | 21.671,95   | 1.156.431,30                                   | 364.312,39  | 18.446,45                             | 0,00  |
| 1949             | VILLAFRANCA DI VERONA   | VENETO  | VERONA    | 170.098,49  | 2.296.225,94                                   | 2.859.410,16  | 156.163,47                            | 156.163,47                                  |
| M172             | ZEVIO                   | VENETO  | VERONA    | 56.022,97   | 863.897,41                                     | 941.764,09  | 17.828,58                             | 17.828,58                                   |
| M178             | ZIMELLA                 | VENETO  | VERONA    | 15.837,16   | 529.670,81                                     | 266.227,70  | 8.953,95                              | 0,00  |
| A093             | AGUGLIARO               | VENETO  | VICENZA   | 3.903,44  | 0,00   | 65.618,06   | 2.104,23                              | 2.104,23                                    |
| A154             | ALBETONE                | VENETO  | VICENZA   | 6.088,36  | 111.436,50                                     | 102.347,20  | 3.595,70                              | 0,00  |
| A220             | ALONTE                  | VENETO  | VICENZA   | 3.886,74  | 51.604,71                                      | 65.337,42   | 3.482,03                              | 3.482,03                                    |
| A231             | ALTAVILLA VICENTINA     | VENETO  | VICENZA   | 44.305,69   | 1.013.047,61                                   | 744.792,85  | 23.136,89                             | 0,00  |
| A236             | ALTISSIMO               | VENETO  | VICENZA   | 6.417,92  | 131.517,00                                     | 107.887,32  | 5.249,23                              | 0,00  |
| A377             | ARCUGENANO              | VENETO  | VICENZA   | 25.751,75   | 428.304,00                                     | 432.895,14  | 20.444,72                             | 4.591,14                                    |
| A444             | ARSIERO                 | VENETO  | VICENZA   | 11.925,06   | 143.825,44                                     | 200.464,09  | 8.679,87                              | 8.679,87                                    |
| A459             | ARZIGNANO               | VENETO  | VICENZA   | 117.394,70  | 2.529.079,01                                   | 1.973.442,55  | 99.722,35                             | 0,00  |
| A465             | ASIAGO                  | VENETO  | VICENZA   | 28.431,75   | 789.405,82                                     | 477.946,85  | 22.055,82                             | 0,00  |
| A467             | ASIGLIANO VENETO        | VENETO  | VICENZA   | 2.351,36  | 73.916,00                                      | 39.527,17   | 0,00                                  | 0,00  |
| M401             | BARBARANO MOSSANO       | VENETO  | VICENZA   | 23.941,68   | 484.934,94                                     | 402.467,28  | 15.529,57                             | 0,00  |
| 703              | BASSANO DEL GRAPPA      | VENETO  | VICENZA   | 228.931,07  | 3.804.043,64                                   | 3.848.404,68  | 193.125,21                            | 44.361,04                                   |
| A954             | BOLZANO VICENTINO       | VENETO  | VICENZA   | 20.624,29   | 389.131,74                                     | 346.702,60  | 13.526,66                             | 0,00  |
| B132             | BREGANZE                | VENETO  | VICENZA   | 31.178,10   | 585.080,20                                     | 524.113,90  | 14.625,73                             | 0,00  |
| B143             | BRENDOLA                | VENETO  | VICENZA   | 22.996,53   | 438.913,35                                     | 386.578,98  | 16.709,16                             | 0,00  |
| B161             | BRESSANVIDO             | VENETO  | VICENZA   | 9.866,27  | 121.774,83                                     | 165.855,19  | 4.690,83                              | 4.690,83                                    |
| B196             | BROGLIANO               | VENETO  | VICENZA   | 11.269,88   | 242.576,02                                     | 189.450,28  | 5.471,20                              | 0,00  |
| B403             | CALDOGNO                | VENETO  | VICENZA   | 43.346,28   | 858.755,15                                     | 728.664,78  | 23.984,48                             | 0,00  |
| B433             | CALTRANO                | VENETO  | VICENZA   | 7.641,29  | 160.912,25                                     | 128.452,47  | 6.777,06                              | 0,00  |
| B441             | CALVENE                 | VENETO  | VICENZA   | 4.104,18  | 105.787,60                                     | 68.992,57   | 1.575,16                              | 0,00  |
| B485             | CAMISANO VICENTINO      | VENETO  | VICENZA   | 42.448,41   | 895.596,77                                     | 713.571,32  | 23.643,06                             | 0,00  |
| B511             | CAMPIGLIA DEI BERICI    | VENETO  | VICENZA   | 4.936,27  | 88.997,84                                      | 82.980,24   | 2.987,65                              | 0,00  |
| B835             | CARRE                   | VENETO  | VICENZA   | 11.558,30   | 230.046,46                                     | 194.298,75  | 11.470,01                             | 0,00  |
| B844             | CARTIGLIANO             | VENETO  | VICENZA   | 12.439,18   | 296.109,34                                     | 209.106,65  | 11.868,06                             | 0,00  |
| C037             | CASSOLA                 | VENETO  | VICENZA   | 56.242,49   | 907.928,84                                     | 945.454,28  | 16.486,57                             | 16.486,57                                   |
| C056             | CASTEGNERO              | VENETO  | VICENZA   | 8.205,43  | 124.814,23                                     | 137.935,91  | 6.345,09                              | 6.345,09                                    |
| C119             | CASTELGOMBERTO          | VENETO  | VICENZA   | 21.518,35   | 562.074,31                                     | 361.730,35  | 17.348,04                             | 0,00  |
| C605             | CHIAMPÒ                 | VENETO  | VICENZA   | 49.301,36   | 692.445,71                                     | 828.771,70  | 48.196,44                             | 48.196,44                                   |
| C650             | GHUPPANO                | VENETO  | VICENZA   | 7.875,17  | 134.684,00                                     | 132.384,18  | 7.461,66                              | 0,00  |
| C824             | COGOLLO DEL CENGIO      | VENETO  | VICENZA   | 11.252,90   | 206.573,23                                     | 189.164,87  | 8.040,97                              | 0,00  |
| M426             | COLCERESA               | VENETO  | VICENZA   | 17.426,74   | 391.094,65                                     | 292.949,10  | 1.504,50                              | 0,00  |
| D020             | CORNEDO VICENTINO       | VENETO  | VICENZA   | 46.030,86   | 823.093,66                                     | 773.793,46  | 23.825,64                             | 0,00  |
| D107             | COSTABISSARA            | VENETO  | VICENZA   | 25.673,64   | 477.728,75                                     | 431.582,03  | 15.546,61                             | 0,00  |
| D136             | CREAZZO                 | VENETO  | VICENZA   | 43.266,93   | 983.968,48                                     | 727.330,96  | 22.045,34                             | 0,00  |
| D156             | CRESPIADORO             | VENETO  | VICENZA   | 4.286,14  | 114.275,33                                     | 72.051,46   | 4.286,14                              | 0,00  |
| D379             | DUEVILLE                | VENETO  | VICENZA   | 52.034,59   | 942.382,96                                     | 874.718,08  | 16.781,54                             | 0,00  |
| D407             | ENEGO                   | VENETO  | VICENZA   | 6.162,14  | 0,00   | 103.587,57  | 4.043,33                              | 4.043,33                                    |
| I496             | FARA VICENTINO          | VENETO  | VICENZA   | 11.628,91   | 264.611,74                                     | 195.485,74  | 4.946,76                              | 0,00  |
| D750             | FOZA                    | VENETO  | VICENZA   | 1.962,20  | 69.157,18                                      | 32.985,15   | 0,00                                  | 0,00  |
| D882             | GALLIO                  | VENETO  | VICENZA   | 8.156,26  | 0,00   | 137.109,42  | 3.886,19                              | 3.886,19                                    |
| D977             | GAMBELLARA              | VENETO  | VICENZA   | 10.926,94   | 320.455,58                                     | 183.685,30  | 7.943,63                              | 0,00  |
| D902             | GAMBUGLIANO             | VENETO  | VICENZA   | 1.886,98  | 20.989,00                                      | 31.720,72   | 98,60                                 | 0,00  |
| E184             | GRISIGNANO DI ZOCCO     | VENETO  | VICENZA   | 14.924,51   | 181.484,37                                     | 250.885,83  | 9.324,69                              | 9.324,69                                    |
| E226             | GRUMOLO DELLE ABBADESSE | VENETO  | VICENZA   | 12.231,52   | 308.751,53                                     | 205.615,69  | 6.946,68                              | 0,00  |
| E354             | ISOLA VICENTINA         | VENETO  | VICENZA   | 35.849,99   | 683.447,69                                     | 602.649,90  | 25.105,62                             | 0,00  |
| E403             | LAGHI                   | VENETO  | VICENZA   | 402,97  | 11.647,92                                      | 6.774,05  | 402,97                                | 0,00  |
| E465             | LASTEBASSE              | VENETO  | VICENZA   | 624,10  | 8.434,22                                       | 10.491,29   | 624,10                                | 0,00  |
| E671             | LONGARE                 | VENETO  | VICENZA   | 19.607,81   | 339.594,93                                     | 329.613,60  | 17.072,35                             | 0,00  |
| E682             | LONIGO                  | VENETO  | VICENZA   | 65.394,08   | 1.033.960,17                                   | 1.099.295,42  | 21.324,03                             | 21.324,03                                   |
| E731             | LUGO DI VICENZA         | VENETO  | VICENZA   | 12.534,78   | 262.150,23                                     | 210.713,61  | 6.183,77                              | 0,00  |
| M427             | LUSIANA CONCO           | VENETO  | VICENZA   | 16.678,07   | 449.580,89                                     | 280.363,69  | 9.975,86                              | 0,00  |
| E864             | MALO                    | VENETO  | VICENZA   | 52.951,27   | 1.421.630,17                                   | 890.127,84  | 13.844,95                             | 0,00  |
| E912             | MARANO VICENTINO        | VENETO  | VICENZA   | 33.712,81   | 1.205.859,93                                   | 566.723,22  | 17.674,25                             | 0,00  |
| E970             | MAROSTICA               | VENETO  | VICENZA   | 54.931,64   | 206.747,59                                     | 923.418,51  | 15.170,27                             | 15.170,27                                   |
| F486             | MONTE DI MALO           | VENETO  | VICENZA   | 8.286,49  | 147.433,05                                     | 139.298,53  | 1.913,23                              | 0,00  |
| F442             | MONTEBELLLO VICENTINO   | VENETO  | VICENZA   | 22.471,16   | 457.102,68                                     | 377.747,34  | 17.639,71                             | 0,00  |
| F464             | MONTECCHIO MAGGIORE     | VENETO  | VICENZA   | 102.650,51  | 1.746.290,73                                   | 1.725.587,97  | 54.893,76                             | 0,00  |
| F465             | MONTECCHIO PRECALCINO   | VENETO  | VICENZA   | 17.018,75   | 345.348,26                                     | 286.090,60  | 16.263,33                             | 0,00  |
| F514             | MONTEGALDA              | VENETO  | VICENZA   | 10.950,30   | 223.710,58                                     | 184.078,00  | 8.210,26                              | 0,00  |
| F515             | MONTEGADDELLA           | VENETO  | VICENZA   | 4.957,95  | 120.076,56                                     | 83.344,79   | 1.971,27                              | 0,00  |
| F662             | MONTEVALE               | VENETO  | VICENZA   | 7.786,67  | 196.531,60                                     | 130.896,42  | 7.487,59                              | 0,00  |
| F675             | MONTECELLO CONTE OTTO   | VENETO  | VICENZA   | 31.879,15   | 554.806,68                                     | 535.898,77  | 13.944,45                             | 0,00  |
| F696             | MONTEORSO VICENTINO     | VENETO  | VICENZA   | 9.522,13  | 183.558,42                                     | 160.070,03  | 5.648,53                              | 0,00  |
| F829             | MUSSOLENTE              | VENETO  | VICENZA   | 26.031,54   | 370.704,96                                     | 437.598,56  | 14.477,63                             | 14.477,63                                   |
| F838             | NANTO                   | VENETO  | VICENZA   | 9.119,31  | 199.920,72                                     | 153.798,59  | 6.133,30                              | 0,00  |
| F927             | NOGAROLE VICENTINO      | VENETO  | VICENZA   | 3.216,86  | 86.489,27                                      | 54.076,49   | 2.536,41                              | 0,00  |
| F977             | NOVE                    | VENETO  | VICENZA   | 17.548,34   | 1.002.942,48                                   | 294.993,29  | 7.360,59                              | 0,00  |
| F964             | NOVENTA VICENTINA       | VENETO  | VICENZA   | 36.292,48   | 707.821,35                                     | 610.088,29  | 14.420,71                             | 0,00  |
| G095             | ORGIANO                 | VENETO  | VICENZA   | 11.707,05   | 196.970,86                                     | 196.799,32  | 7.846,38                              | 0,00  |
| G406             | PEDEMONTE               | VENETO  | VICENZA   | 2.416,86  | 35.186,54                                      | 40.628,15   | 142,41                                | 0,00  |
| G560             | PIANEGGE                | VENETO  | VICENZA   | 5.684,05  | 109.911,37                                     | 95.550,72   | 1.748,73                              | 0,00  |
| G694             | PIOVENE ROCCHETTE       | VENETO  | VICENZA   | 31.059,35   | 623.393,74                                     | 522.117,66  | 19.513,46                             | 0,00  |
| G776             | POIANA MAGGIORE         | VENETO  | VICENZA   | 14.707,58   | 286.771,00                                     | 247.239,21  | 8.131,95                              | 0,00  |
| G931             | POSIANA                 | VENETO  | VICENZA   | 1.814,74  | 52.971,03                                      | 30.506,35   | 428,38                                | 0,00  |
| G943             | POVE DEL GRAPPA         | VENETO  | VICENZA   | 10.109,02   | 282.818,21                                     | 169.935,83  | 3.787,51                              | 0,00  |
| G957             | POZZOLEONE              | VENETO  | VICENZA   | 8.228,28  | 156.319,18                                     | 138.319,97  | 4.400,81                              | 0,00  |
| H134             | QUINTO VICENTINO        | VENETO  | VICENZA   | 19.431,45   | 665.544,28                                     | 326.648,97  | 12.797,43                             | 0,00  |
| H144             | RECOARO TERME           | VENETO  | VICENZA   | 27.692,92   | 528.592,78                                     | 465.526,93  | 26.347,43                             | 0,00  |
| H161             | ROANA                   | VENETO  | VICENZA   | 15.950,07   | 420.216,84                                     | 268.125,85  | 12.047,91                             | 0,00  |
| H512             | ROMANO D'EZELINO        | VENETO  | VICENZA   | 54.970,84   | 1.171.734,52                                   | 924.077,41  | 13.819,72                             | 0,00  |
| H556             | ROSA                    | VENETO  | VICENZA   | 54.091,13   | 1.044.591,22                                   | 909.289,28  | 12.523,35                             | 0,00  |
| H580             | ROSSANO VENETO          | VENETO  | VICENZA   | 28.642,41   | 734.553,35                                     | 481.488,01  | 17.061,45                             | 0,00  |



| Codice catastale | Denominazione         | Regione | Provincia | Incremento dotazione F.S.C. 2022 di 254,923 mln, sviluppo servizi sociali; art. 1, comma 449, lettera d quinquies, L. 232 del 2016<br>(A) | Spesa ai fini dei fabbisogni standard 2017<br>(B) | Fabbisogno standard monetario per la funzione sociale 2022 2024<br>(C) | Risorse aggiuntive effettive 2022<br>(D) | Risorse aggiuntive da rendicontare 2022<br>(E) |
|------------------|-----------------------|---------|-----------|---|---|--|--|--|
| H594             | ROZZO                 | VENETO  | VICENZA   | 1.669,35  | 25.752,83   | 28.062,28  | 0,00                                     | 0,00   |
| F810             | SALCEDO               | VENETO  | VICENZA   | 3.076,01  | 32.146,94   | 51.708,69  | 1.403,02                                 | 1.403,02                                       |
| I117             | SAN PIETRO MUSSOLINO  | VENETO  | VICENZA   | 4.785,50  | 88.832,00   | 80.445,85  | 2.661,53                                 | 0,00   |
| I401             | SAN VITO DI LEGUZZANO | VENETO  | VICENZA   | 11.740,67   | 252.678,83  | 197.364,46   | 10.305,22                                | 0,00   |
| H829             | SANDRIGO              | VENETO  | VICENZA   | 31.092,21   | 685.604,14  | 522.670,09   | 18.083,41                                | 0,00   |
| I353             | SANTORSO              | VENETO  | VICENZA   | 21.357,04   | 1.690.553,01                                      | 359.018,65   | 16.277,23                                | 0,00   |
| I425             | SARCEDO               | VENETO  | VICENZA   | 18.042,79   | 350.825,30  | 303.305,10   | 17.068,42                                | 0,00   |
| I430             | SAREGO                | VENETO  | VICENZA   | 22.602,29   | 335.386,87  | 379.951,68   | 20.793,75                                | 20.793,75                                      |
| I527             | SCHIAVON              | VENETO  | VICENZA   | 7.959,77  | 133.030,87  | 133.806,35   | 2.890,75                                 | 0,00   |
| I531             | SCHIO                 | VENETO  | VICENZA   | 189.811,10  | 3.746.063,66                                      | 3.190.785,49   | 130.434,62                               | 0,00   |
| I783             | SOLAGNA               | VENETO  | VICENZA   | 6.496,67  | 321.162,53  | 109.211,10   | 5.092,35                                 | 0,00   |
| I867             | SOSSANO               | VENETO  | VICENZA   | 15.020,32   | 271.092,38  | 252.496,40   | 8.809,10                                 | 0,00   |
| I879             | SOVIZZO               | VENETO  | VICENZA   | 24.189,49   | 554.840,37  | 406.633,14   | 14.888,04                                | 0,00   |
| L156             | TEZZE SUL BRENTA      | VENETO  | VICENZA   | 45.166,16   | 769.553,36  | 759.257,58   | 18.773,31                                | 0,00   |
| L157             | THIENE                | VENETO  | VICENZA   | 114.181,33  | 1.847.103,40                                      | 1.919.424,82   | 81.333,08                                | 72.321,42                                      |
| D717             | TOZZEZZA DEL CIMONE   | VENETO  | VICENZA   | 1.805,61  | 32.307,57   | 30.352,84  | 1.367,49                                 | 0,00   |
| L248             | TORREBELVICINO        | VENETO  | VICENZA   | 22.674,51   | 435.089,03  | 381.165,83   | 22.674,51                                | 0,00   |
| L297             | TORRI DI QUARTESOLO   | VENETO  | VICENZA   | 46.323,98   | 1.094.414,19                                      | 778.720,93   | 20.696,10                                | 0,00   |
| L433             | TRISSINO              | VENETO  | VICENZA   | 31.118,93   | 574.430,78  | 523.119,16   | 13.056,79                                | 0,00   |
| M384             | VALLI LIONA           | VENETO  | VICENZA   | 9.857,01  | 193.432,02  | 165.699,50   | 8.095,05                                 | 0,00   |
| M423             | VALBRENDA             | VENETO  | VICENZA   | 17.128,24   | 852.637,25  | 287.931,24   | 9.687,63                                 | 0,00   |
| L551             | VALDAGNO              | VENETO  | VICENZA   | 125.573,73  | 1.906.826,95                                      | 2.110.934,60   | 94.192,72                                | 94.192,72                                      |
| L554             | VALDASTICO            | VENETO  | VICENZA   | 4.592,60  | 93.884,09   | 77.203,09  | 2.653,22                                 | 0,00   |
| L624             | VALLI DEL PASUBIO     | VENETO  | VICENZA   | 11.871,30   | 213.069,26  | 199.560,29   | 10.550,43                                | 0,00   |
| L723             | VELO D'ASTICO         | VENETO  | VICENZA   | 7.265,91  | 113.122,84  | 122.142,23   | 5.056,72                                 | 5.056,72                                       |
| I840             | VICENZA               | VENETO  | VICENZA   | 733.626,72  | 17.229.728,67                                     | 12.332.500,25  | 733.626,72                               | 0,00   |
| L952             | VILLAGA               | VENETO  | VICENZA   | 5.600,18  | 125.551,80  | 94.140,81  | 2.988,86                                 | 0,00   |
| M032             | VILLAVERLA            | VENETO  | VICENZA   | 21.202,62   | 319.042,36  | 356.422,82   | 15.394,60                                | 15.394,60                                      |
| M145             | ZANÈ                  | VENETO  | VICENZA   | 22.407,04   | 429.182,10  | 376.669,46   | 16.226,87                                | 0,00   |
| M170             | ZERMEGHEDO            | VENETO  | VICENZA   | 3.575,61  | 79.965,54   | 60.107,07  | 2.933,06                                 | 0,00   |
| M194             | ZOVENCEDO             | VENETO  | VICENZA   | 2.098,85  | 15.228,21   | 35.282,38  | 942,86                                   | 0,00   |
| M199             | ZUGLIANO              | VENETO  | VICENZA   | 22.986,54   | 306.348,25  | 386.411,05   | 15.499,66                                | 15.499,66                                      |

22A07108

## DECRETI, DELIBERE E ORDINANZE MINISTERIALI

### MINISTERO DELL'ECONOMIA E DELLE FINANZE

DECRETO 12 dicembre 2022.

**Riapertura delle operazioni di sottoscrizione dei buoni del Tesoro poliennali 0,00%, con godimento 16 dicembre 2021 e scadenza 15 dicembre 2024, nona e decima tranche.**

#### IL DIRETTORE GENERALE DEL TESORO

Visto il decreto del Presidente della Repubblica 30 dicembre 2003, n. 398, e successive modifiche, con il quale è stato approvato il «Testo unico delle disposizioni legislative e regolamentari in materia di debito pubblico» (di seguito «Testo unico»), ed in particolare l'art. 3, ove si prevede che il Ministro dell'economia e delle finanze è autorizzato, in ogni anno finanziario, ad emanare decreti cornice che consentano, fra l'altro, al Tesoro di effettuare operazioni di indebitamento sul mercato interno o estero nelle forme di prodotti e strumenti finanziari a breve, medio e lungo termine, indicandone l'ammontare nominale, il tasso di interesse o i criteri per la sua determinazione, la durata, l'importo minimo sottoscrivibile, il sistema di collocamento ed ogni altra caratteristica e modalità;

Visto il decreto n. 66608 del 28 luglio 2021, come modificato dal decreto n. 100976 del 28 dicembre 2021 (di seguito «decreto di massima»), con il quale sono state stabilite in maniera continuativa le caratteristiche e la modalità di emissione dei titoli di Stato a medio e lungo termine da collocare tramite asta;

Visto il decreto ministeriale n. 25952 del 30 dicembre 2021, emanato in attuazione dell'art. 3 del «Testo unico» (di seguito «decreto cornice»), ove si definiscono per l'anno finanziario 2022 gli obiettivi, i limiti e le modalità cui il Dipartimento del Tesoro dovrà attenersi nell'effettuare le operazioni finanziarie di cui al medesimo articolo prevedendo che le operazioni stesse vengano disposte dal direttore generale del Tesoro o, per sua delega, dal direttore della Direzione seconda del Dipartimento medesimo e che, in caso di assenza o impedimento di quest'ultimo, le operazioni predette possano essere disposte dal medesimo direttore generale del Tesoro, anche in presenza di delega continuativa;

Visto il decreto ministeriale n. 61204 del 6 luglio 2022, concernente la «Cessazione dell'efficacia del decreto del Ministro dell'economia e delle finanze n. 43044 del 5 maggio 2004, recante «Disposizioni in caso di ritardo nel regolamento delle operazioni di emissione, concambio e riacquisto di titoli di Stato»;

