

GAZZETTA  UFFICIALE
DELLA REPUBBLICA ITALIANA

PARTE PRIMA

Roma - Giovedì, 18 maggio 2023

SI PUBBLICA TUTTI I
GIORNI NON FESTIVI

DIREZIONE E REDAZIONE PRESSO IL MINISTERO DELLA GIUSTIZIA - UFFICIO PUBBLICAZIONE LEGGI E DECRETI - VIA ARENULA, 70 - 00186 ROMA
AMMINISTRAZIONE PRESSO L'ISTITUTO POLIGRAFICO E ZECCA DELLO STATO - VIA SALARIA, 691 - 00138 ROMA - CENTRALINO 06-85081 - LIBRERIA DELLO STATO
PIAZZA G. VERDI, 1 - 00198 ROMA


N. 19

COMITATO INTERMINISTERIALE
PER LA PROGRAMMAZIONE ECONOMICA
E LO SVILUPPO SOSTENIBILE

DELIBERA 27 dicembre 2022.

Ricognizione ex articolo 44, comma 7-bis, del decreto-legge 30 aprile 2019, n. 34, convertito, con modificazioni, dalla legge 28 giugno 2019, n. 58, come modificato dall'articolo 56, comma 3, del decreto-legge 17 maggio 2022, n. 50. (Delibera n. 48/2022).





S O M M A R I O


COMITATO INTERMINISTERIALE PER LA PROGRAMMAZIONE ECONOMICA E LO SVILUPPO SOSTENIBILE

DELIBERA 27 dicembre 2022.

Ricognizione ex articolo 44, comma 7-bis, del decreto-legge 30 aprile 2019, n. 34, convertito, con modificazioni, dalla legge 28 giugno 2019, n. 58, come modificato dall'articolo 56, comma 3, del decreto-legge 17 maggio 2022, n. 50. (Delibera n. 48/2022). (23A02631)

Pag. 1

| | | |
|-----------------------|---|-----|
| ALLEGATO A1 | » | 5 |
| ALLEGATO A2 | » | 7 |
| ALLEGATO B | » | 18 |
| ALLEGATO C | » | 112 |





DECRETI E DELIBERE DI ALTRE AUTORITÀ

COMITATO INTERMINISTERIALE PER LA PROGRAMMAZIONE ECONOMICA E LO SVILUPPO SOSTENIBILE

DELIBERA 27 dicembre 2022.

Ricognizione ex articolo 44, comma 7-bis, del decreto-legge 30 aprile 2019, n. 34, convertito, con modificazioni, dalla legge 28 giugno 2019, n. 58, come modificato dall'articolo 56, comma 3, del decreto-legge 17 maggio 2022, n. 50. (Delibera n. 48/2022).

IL COMITATO INTERMINISTERIALE PER LA PROGRAMMAZIONE ECONOMICA E LO SVILUPPO SOSTENIBILE

Visto il decreto-legge 31 maggio 2010, n. 78, recante «Misure urgenti in materia di stabilizzazione finanziaria e di competitività economica», convertito, con modificazioni, dalla legge 30 luglio 2010, n. 122, e, in particolare, l'art. 7, commi 26 e 27, che attribuisce al Presidente del Consiglio dei ministri, o al Ministro delegato, le funzioni in materia di politiche di coesione di cui all'art. 24, comma 1, lettera c), del decreto legislativo 30 luglio 1999, n. 300, ivi inclusa la gestione del Fondo per le aree sottoutilizzate di cui all'art. 61 della legge 27 dicembre 2002, n. 289 e successive modificazioni;

Visto il decreto legislativo 31 maggio 2011, n. 88, recante «Disposizioni in materia di risorse aggiuntive e interventi speciali per la rimozione di squilibri economici e sociali, a norma dell'art. 16 della legge 5 maggio 2009, n. 42», e in particolare l'art. 4, il quale dispone che il citato Fondo per le aree sottoutilizzate sia denominato Fondo per lo sviluppo e la coesione, di seguito FSC, e sia finalizzato a dare unità programmatica e finanziaria all'insieme degli interventi aggiuntivi a finanziamento nazionale rivolti al riequilibrio economico e sociale tra le diverse aree del Paese;

Visto il decreto-legge 31 agosto 2013, n. 101, recante «Disposizioni urgenti per il perseguimento di obiettivi di razionalizzazione nelle pubbliche amministrazioni», convertito, con modificazioni, dalla legge 30 ottobre 2013, n. 125, e, in particolare, l'art. 10, che istituisce l'Agenzia per la coesione territoriale, la sottopone alla vigilanza del Presidente del Consiglio dei ministri o del Ministro delegato e ripartisce le funzioni relative alla politica di coesione tra la Presidenza del Consiglio dei ministri e la stessa Agenzia;

Vista la legge 27 dicembre 2013, n. 147, recante «Disposizioni per la formazione del bilancio annuale e pluriennale dello Stato (Legge di stabilità 2014)» e, in particolare, l'art. 1, comma 6, concernente il vincolo di destinazione territoriale del complesso delle risorse FSC, secondo la chiave di riparto 80 per cento nelle aree del Mezzogiorno e 20 per cento nelle aree del Centro-Nord e l'art. 1, comma 245, concernente il sistema di monitoraggio unitario assicurato dal Ministero dell'economia e delle finanze - Dipartimento della Ragioneria generale dello Stato, attraverso le specifiche funzionalità del proprio sistema informativo;

Visto il decreto del Presidente del Consiglio dei ministri 15 dicembre 2014, che istituisce il Dipartimento per le politiche di coesione tra le strutture generali della Presidenza del Consiglio dei ministri, in attuazione del citato art. 10 del decreto-legge n. 101 del 2013;

Considerato che la legge 23 dicembre 2014, n. 190, recante «Disposizioni per la formazione del bilancio annuale e pluriennale dello Stato (legge di stabilità 2015)» e, in particolare, l'art. 1, comma 703, ferme restando le vigenti disposizioni sull'utilizzo del FSC, detta ulteriori disposizioni per l'utilizzo delle risorse assegnate per il periodo di programmazione 2014-2020;

Vista la circolare del Ministro per la coesione territoriale e il Mezzogiorno del 6 maggio 2017, n. 1, recante «Fondo Sviluppo e coesione 2014-2020 - Adempimenti delibere CIPE n. 25 e 26 del 10 agosto 2016. Piani operativi/Piani stralcio e patti per lo sviluppo. Governance, modifiche e riprogrammazioni di risorse, revoche, disposizioni finanziarie»;


Visto il decreto-legge 30 aprile 2019, n. 34, recante «Misure urgenti di crescita economica e per la risoluzione di specifiche situazioni di crisi», convertito, con modificazioni, dalla legge 28 giugno 2019, n. 58 e successive modificazioni;

Visto, in particolare, l'art. 44 del citato decreto-legge n. 34 del 2019, rubricato «Semplificazione ed efficientamento dei processi di programmazione, vigilanza ed attuazione degli interventi finanziati dal Fondo per lo sviluppo e la coesione», come modificato dall'art. 1, comma 309, della legge 27 dicembre 2019, n. 160, recante «Bilancio di previsione dello Stato per l'anno finanziario 2020 e bilancio pluriennale per il triennio 2020-2022» e, dall'art. 41, comma 3, del decreto-legge 16 luglio 2020, n. 76, recante «Misure urgenti per la semplificazione e l'innovazione digitale», convertito con modificazioni, dalla legge 11 settembre 2020, n. 120, nonché, dall'art. 56, comma 3, del decreto-legge 17 maggio 2022, n. 50, recante «Misure urgenti in materia di politiche energetiche nazionali, produttività delle imprese e attrazione degli investimenti, nonché in materia di politiche sociali e di crisi ucraina», convertito, con modificazioni, dalla legge 15 luglio 2022, n. 91;

Visto, in particolare, il comma 7 del citato art. 44 del decreto-legge n. 34 del 2019 e successive modificazioni, secondo cui: «In sede di prima approvazione, il Piano sviluppo e coesione di cui al comma 1 può contenere:

a) gli interventi dotati di progettazione esecutiva o con procedura di aggiudicazione avviata, individuati sulla base dei dati di monitoraggio presenti, alla data del 31 dicembre 2019, nel sistema di monitoraggio unitario di cui all'art. 1, comma 245, della legge 27 dicembre 2013, n. 147;

b) gli interventi che, pur non rientrando nella casistica di cui alla lettera a), siano valutati favorevolmente da parte del Dipartimento per le politiche di coesione, della Presidenza del Consiglio dei ministri e dell'Agenzia per la coesione territoriale, sentite le amministrazioni titolari



delle risorse di cui al comma 1, in ragione della coerenza con le «missioni» della politica di coesione di cui alla nota di aggiornamento del documento di economia e finanza 2019 e con gli obiettivi strategici del nuovo ciclo di programmazione dei fondi europei, fermo restando l'obbligo di generare obbligazioni giuridicamente vincolanti entro il 31 dicembre 2022»;

Visti, inoltre, il comma 7-bis, il quale dispone che «con delibera del Comitato interministeriale per la programmazione economica e lo sviluppo sostenibile (CIPESS) da adottare entro il 30 novembre 2022, su proposta del Ministro per il Sud e la coesione territoriale, di concerto con il Ministro dell'economia e delle finanze, a seguito di una ricognizione operata dal Dipartimento per le politiche di coesione e l'Agenzia per la coesione territoriale, anche avvalendosi dei sistemi informativi della Ragioneria generale dello Stato, sono individuati gli interventi infrastrutturali, privi al 30 giugno 2022 dell'obbligazione giuridicamente vincolante di cui al punto 2.3 della delibera del CIPESS n. 26/2018 del 28 febbraio 2018, aventi valore finanziario complessivo superiore a 25 milioni di euro, in relazione ai quali il CIPESS individua gli obiettivi iniziali, intermedi e finali con i relativi termini temporali di conseguimento, determinati in relazione al cronoprogramma finanziario e procedurale. Il mancato rispetto di tali obiettivi nei termini indicati o la mancata alimentazione dei sistemi di monitoraggio determina il definanziamento degli interventi. Il definanziamento non è disposto ove siano comunque intervenute, entro il 30 giugno 2023, obbligazioni giuridicamente vincolanti. A tale specifico fine, si intendono per obbligazioni giuridicamente vincolanti, quelle derivanti dalla stipulazione del contratto ai sensi dell'art. 32, comma 8, del decreto legislativo n. 50 del 2016 avente ad oggetto i lavori, o la progettazione definitiva unitamente all'esecuzione dei lavori, ai sensi dell'art. 44, comma 5, del decreto-legge 31 maggio 2021, n. 77, convertito, con modificazioni, dalla legge 29 luglio 2021, n. 108. Per gli interventi infrastrutturali di valore complessivo superiore a 200 milioni di euro, per i quali il cronoprogramma procedurale prevede il ricorso a più procedure di affidamento dei lavori, i termini previsti per l'adozione di obbligazioni giuridicamente vincolanti si intendono rispettati al momento della stipulazione di contratti per un ammontare complessivo superiore al 20 per cento del costo dell'intero intervento», e il comma 7-ter, il quale dispone che «con la medesima delibera di cui al comma 7-bis sono altresì individuati i cronoprogrammi procedurali e finanziari relativi agli interventi infrastrutturali ricompresi nei contratti istituzionali di sviluppo di cui all'art. 6 del decreto legislativo 31 maggio 2011, n. 88, e a quelli sottoposti a commissariamento governativo, per i quali non si applica il termine di cui al comma 7, lettera b)», del citato art. 44 del decreto-legge n. 34 del 2019, così come introdotti dall'art. 56, comma 3, del decreto-legge 17 maggio 2022, n. 50;

Visto, altresì, il comma 7-quater del citato art. 44 del decreto-legge n. 34 del 2019 secondo cui gli interventi diversi da quelli di cui ai commi 7-bis e 7-ter che non generano OGV entro il termine di cui al comma 7, lettera b), sono definanziati;

Visto il decreto-legge 16 luglio 2020, n. 76, recante «Misure urgenti per la semplificazione e l'innovazione digitale», convertito, con modificazioni, dalla legge 11 settembre 2020, n. 120, e, in particolare, l'art. 41, comma 1, che ha modificato l'art. 11, commi 2-bis, 2-ter, 2-quater e 2-quinquies, della legge 16 gennaio 2003, n. 3, in materia di Codice unico di progetto degli investimenti pubblici (CUP), stabilendo al comma 2-bis che «gli atti amministrativi anche di natura regolamentare adottati dalle amministrazioni di cui all'art. 1, comma 2, del decreto legislativo 30 marzo 2001, n. 165, che dispongono il finanziamento pubblico o autorizzano l'esecuzione di progetti di investimento pubblico, sono nulli in assenza dei corrispondenti codici di cui al comma 1 che costituiscono elemento essenziale dell'atto stesso»;

Visto il decreto-legge 31 maggio 2021, n. 77, recante «Governance del Piano nazionale di ripresa e resilienza e prime misure di rafforzamento delle strutture amministrative e di accelerazione e snellimento delle procedure», convertito, con modificazioni, dalla legge 29 luglio 2021, n. 108, e, in particolare, l'art. 14, comma 2-bis, il quale prevede che con apposita delibera del CIPESS, si provveda alla ricognizione degli interventi finanziati con le risorse del FSC, programmazione 2014-2020, rientranti nei progetti in essere del Piano nazionale di ripresa e resilienza (PNRR), ai quali non si applica il termine di cui ai commi 7, lettera b), e 7-bis dell'art. 44 del decreto-legge n. 34 del 2019;

Vista la delibera di questo Comitato del 29 aprile 2021, n. 2, recante «Fondo sviluppo e coesione - Disposizioni quadro per il Piano sviluppo e coesione», che, ai sensi del citato art. 44, comma 14, del decreto-legge n. 34 del 2019, stabilisce la disciplina ordinamentale dei PSC, assicurando la fase transitoria dei cicli di programmazione 2000-2006 e 2007-2013 e armonizzando le regole vigenti in un quadro unitario;

Visto il decreto del Presidente della Repubblica 21 ottobre 2022, con il quale, tra l'altro, l'onorevole Raffaele Fitto è stato nominato Ministro senza portafoglio;

Visto il decreto del Presidente del Consiglio dei ministri 23 ottobre 2022, con il quale al Ministro senza portafoglio, onorevole Raffaele Fitto, è stato conferito l'incarico per gli affari europei, il Sud, le politiche di coesione e il Pnrr;

Visto il decreto del Presidente del Consiglio dei ministri 12 novembre 2022, concernente la delega di funzioni al Ministro per gli affari europei, il Sud, le politiche di coesione e il Pnrr, onorevole Raffaele Fitto;

Visto il decreto del Presidente della Repubblica 31 ottobre 2022, con il quale il senatore Alessandro Morelli è stato nominato Sottosegretario di Stato alla Presidenza del Consiglio dei ministri;

Visto il decreto del Presidente del Consiglio dei ministri 25 novembre 2022, con il quale il senatore Alessandro Morelli è stato nominato Segretario del Comitato interministeriale per la programmazione economica e lo sviluppo sostenibile (CIPESS), e gli è stata assegnata, tra le altre, la delega ad esercitare le funzioni spettanti al Presidente del Consiglio dei ministri in materia di coordinamento della politica economica e di programmazione e monitoraggio degli investimenti pubblici, compresi quelli orientati al perseguimento dello sviluppo sostenibile, nonché quelli in regime di partenariato pubblico-privato;



Vista la nota del Capo di Gabinetto del Ministro per gli affari europei, il Sud, le politiche di coesione e il Pnrr, prot. n. 347-P del 21 dicembre 2022 e l'allegata proposta di delibera per il CIPESS predisposta dal competente Dipartimento per le politiche di coesione della Presidenza del Consiglio dei ministri con nota prot. n. 8982-P del 20 dicembre 2022, e la successiva nota integrativa prot. n. 383-P del 23 dicembre 2022, nonché la nota del Ministro per gli affari europei, il Sud, le politiche di coesione e il Pnrr, prot. n. 395-P del 27 dicembre 2022, concernente la ricognizione *ex art.* 56 del citato decreto-legge n. 50 del 2022, corredata dalle seguenti tavole allegate:

allegato A1: interventi infrastrutturali, privi al 30 giugno 2022 dell'OGV di cui al punto 2.3 della delibera CIPESS n. 26 del 2018, aventi valore finanziario superiore a 200 milioni di euro, corredata dei relativi obiettivi iniziali, intermedi e finali;

allegato A2: interventi infrastrutturali, privi al 30 giugno 2022 dell'OGV di cui al punto 2.3 della delibera CIPESS n. 26 del 2018, aventi valore finanziario superiore a 25 milioni di euro e inferiore a 200 milioni di euro, corredata dei relativi obiettivi iniziali, intermedi e finali;

allegato B: interventi privi di OGV sottoposti a commissariamento governativo;

allegato C: interventi infrastrutturali privi di OGV inclusi nei CIS;

Tenuto conto che ciascun progetto è identificato univocamente in uno solo degli allegati sopra descritti secondo il seguente ordine di priorità: interventi infrastrutturali inclusi nei CIS, interventi sottoposti a commissariamento governativo e quindi interventi infrastrutturali di valore superiore a 25 e 200 milioni di euro;

Tenuto conto, inoltre, che la ricognizione è stata effettuata sulla base delle informazioni estratte dai pertinenti sistemi di monitoraggio e delle informazioni integrative fornite dalle amministrazioni coinvolte, assumendo a riferimento queste ultime in caso di dati non aggiornati sui sistemi informativi di monitoraggio;

Tenuto conto, in particolare, che per ciascun intervento di valore superiore a 25 milioni di euro di cui ai citati allegati A1 e A2, gli obiettivi iniziali, intermedi e finali sono stati declinati come segue:

obiettivi iniziali: data di approvazione della progettazione definitiva o del progetto di fattibilità tecnico-economica;

obiettivi intermedi: data di stipula del contratto di affidamento lavori o di progettazione definitiva unitamente all'esecuzione dei lavori (obbligatoriamente entro il 30 giugno 2023);

obiettivi finali: data collaudo;

e che, nell'ambito di tale tipologia di lavori, per gli interventi infrastrutturali di valore complessivo superiore a 200 milioni di euro, per i quali il cronoprogramma prevede il ricorso a più procedure di affidamento dei lavori, gli obiettivi intermedi sono declinati come segue:

obiettivi intermedi: data di stipula del contratto di affidamento dei lavori o di progettazione definitiva unitamente all'esecuzione dei lavori per un ammontare complessivo superiore al 20 per cento dell'intero costo dell'intervento (obbligatoriamente entro il 30 giugno 2023);

Tenuto conto, altresì, che, ai sensi della normativa vigente, sono defianziati gli interventi per i quali non intervengono:

proposta di aggiudicazione entro il 31 dicembre 2022, ai sensi dell'art. 44, comma 7, lettera *b)*, del citato decreto-legge n. 34 del 2019;

stipulazione del contratto avente ad oggetto i lavori, o la progettazione definitiva unitamente all'esecuzione dei lavori, entro il 30 giugno 2023 ai sensi dell'art. 44, comma 7-*bis*, del citato decreto-legge n. 34 del 2019;

Preso atto che, ai sensi dell'art. 56, comma 2, secondo periodo, del citato decreto-legge n. 50 del 2022, con successive delibere questo Comitato saranno individuati gli interventi che risultano defianziati per il mancato rispetto del termine per l'assunzione delle obbligazioni giuridicamente vincolanti cui al citato art. 44, comma 7, lettera *b)*, e 7-*bis* del decreto-legge n. 34 del 2019, o per la mancata alimentazione dei sistemi di monitoraggio come disposto dal citato art. 44, comma 7-*bis*, del decreto-legge n. 34 del 2019, con la relativa imputazione dell'eventuale fabbisogno residuo delle riduzioni del FSC 2014-2020 operate dall'art. 58 del decreto-legge n. 50 del 2022 sulle risorse disponibili del medesimo ciclo di programmazione;

Tenuto conto della necessità, condivisa in sede istruttoria, di completare l'allineamento dei dati presenti nella Banca dati unitaria (BDU) del Dipartimento della Ragioneria generale dello Stato del Ministero dell'economia e delle finanze, al fine di aggiornare e di integrare le tavole degli interventi allegate alla proposta di delibera;

Tenuto conto che con le delibere di cui all'art. 56, comma 2, secondo periodo, del citato decreto-legge n. 50 del 2022 possono altresì essere disposti:

il consolidamento degli interventi presenti nelle tavole allegate alla proposta di delibera, all'esito dell'obbligatorio allineamento dei dati di monitoraggio contenuti nella Banca dati unitaria con le informazioni fornite dalle amministrazioni;

l'integrazione degli obiettivi riferiti agli interventi aventi valore finanziario complessivo superiore a 25 milioni di euro, di cui agli allegati A1 e A2;

la determinazione dei cronoprogrammi procedurali e finanziari degli interventi inseriti nei CIS e a titolarità dei Commissari, di cui agli allegati B e C;

l'eventuale aggiornamento delle tavole degli interventi sulla base dei dati di monitoraggio risultanti dalla Banca dati unitaria;

Vista la nota del Capo del Dipartimento per la programmazione e il coordinamento della politica economica della Presidenza del Consiglio dei ministri prot. n. 308-P del 13 gennaio 2023 concernente gli esiti della verifica dei CUP e la nota di risposta del Capo del Dipartimento per le politiche di coesione della Presidenza del Consiglio dei ministri prot. n. 1596-P del 2 marzo 2023 in cui sono trasmessi gli allegati A1, A2, B e C aggiornati con le rettifiche delle anomalie riscontrate nel confronto con la banca dati CUP, fermo restando la perdurante necessità, per alcuni interventi, di conseguente allineamento dei dati riportati nella BDU da realizzarsi attraverso le delibere di cui all'art. 56, comma 2, secondo periodo, del citato decreto-legge n. 50 del 2022;



Tenuto conto della informativa sulla proposta di delibera resa in data 21 dicembre 2022 nella cabina di regia, istituita con decreto del Presidente del Consiglio dei ministri 25 febbraio 2016, ai sensi della lettera c) dell'art. 1, comma 703, della legge 23 dicembre 2014, n. 190;

Vista la delibera CIPE 28 novembre 2018, n. 82, recante «Regolamento interno del Comitato interministeriale per la programmazione economica», così come modificata dalla delibera CIPE 15 dicembre 2020, n. 79, recante «Regolamento interno del Comitato interministeriale per la programmazione economica e lo sviluppo sostenibile (CIPESS)»;

Vista la nota predisposta congiuntamente dal Dipartimento per la programmazione e il coordinamento della politica economica della Presidenza del Consiglio dei ministri e dal Ministero dell'economia e delle finanze, posta a base della odierna seduta del Comitato;

Visto il concerto del Ministro dell'economia e delle finanze espresso in corso di seduta;

Sulla proposta del Ministro per gli affari europei, il Sud, le politiche di coesione e il Pnrr;

Delibera:

1. Ricognizione ex 44, comma 7-bis, del decreto-legge 30 aprile 2019, n. 34, convertito, con modificazioni, dalla legge 28 giugno 2019, n. 58, come modificato dall'art. 56, comma 3, del decreto-legge 17 maggio 2022, n. 50.

1.1 Con la presente delibera, le cui tavole allegate costituiscono parte integrante, sono individuati:

gli interventi infrastrutturali, privi al 30 giugno 2022 dell'obbligazione giuridicamente vincolante di cui al punto 2.3 della delibera CIPESS n. 26 del 2018, aventi valore finanziario superiore a 200 milioni di euro, corredati dei relativi obiettivi iniziali, intermedi e finali (allegato A1);

gli interventi infrastrutturali, privi al 30 giugno 2022 dell'OGV di cui al punto 2.3 della delibera CIPESS n. 26 del 2018, aventi valore finanziario superiore a 25 milioni di euro e inferiore a 200 milioni di euro, corredati dei relativi obiettivi iniziali, intermedi e finali (allegato A2);

gli interventi privi di obbligazione giuridicamente vincolante sottoposti a commissariamento governativo (allegato B);

gli interventi infrastrutturali privi di obbligazione giuridicamente vincolante inclusi nei contratti istituzionali di sviluppo (allegato C).

I dati di cui alle citate tavole allegate costituiscono una prima ricognizione suscettibile di aggiornamento come indicato nel successivo punto 1.3.

1.2 Gli allegati A1 e A2 riportano, per ciascun intervento di valore superiore a 25 milioni di euro, gli obiettivi iniziali, intermedi e finali, che sono declinati come segue:

obiettivi iniziali: data di approvazione della progettazione definitiva o del progetto di fattibilità tecnico-economica;

obiettivi intermedi: data di stipula del contratto di affidamento lavori o di progettazione definitiva unitamente all'esecuzione dei lavori (obbligatoriamente entro il 30 giugno 2023);

obiettivi finali: data collaudo.

Nell'ambito di tale tipologia di lavori, per gli interventi infrastrutturali di valore superiore a 200 milioni di euro (allegato A1), gli obiettivi intermedi sono declinati come segue:

obiettivi intermedi: data di stipula del contratto di affidamento dei lavori o di progettazione definitiva unitamente all'esecuzione dei lavori per un ammontare complessivo superiore al 20 per cento dell'intero costo dell'intervento (obbligatoriamente entro il 30 giugno 2023).

1.3 Fermo restando quanto previsto dall'art. 56, comma 2, secondo periodo, del citato decreto-legge n. 50 del 2022, secondo il quale «con una o più delibere da adottare entro novanta giorni dalla scadenza del termine per l'assunzione delle obbligazioni giuridicamente vincolanti, di cui all'art. 44, commi 7, lettera b), e 7-bis del predetto decreto-legge n. 34 del 2019, il Comitato interministeriale per la programmazione economica e lo sviluppo sostenibile (CIPESS) accerta il valore degli interventi defianziati e provvede all'imputazione dell'eventuale fabbisogno residuo a valere sulle risorse disponibili della programmazione 2014-2020, con le richiamate delibere è altresì disposto:

il consolidamento degli interventi presenti nelle tavole allegate alla presente delibera, a seguito dell'obbligatorio allineamento, da concludersi entro il 30 giugno 2023, dei dati di monitoraggio contenuti nella Banca dati unitaria (BDU) del Dipartimento della Ragioneria generale dello Stato del Ministero dell'economia e delle finanze con le informazioni fornite dalle amministrazioni. Resta in ogni caso fermo che sono esclusi dalle tavole e risultano defianziati, laddove non abbiano conseguito l'obbligazione giuridicamente vincolante nei tempi previsti dalla normativa, gli interventi che in esito al consolidamento non posseggono i requisiti previsti o per cui non sono stati correttamente aggiornati i dati di monitoraggio in BDU;

l'integrazione degli obiettivi riferiti agli interventi aventi valore finanziario complessivo superiore a 25 milioni di euro, di cui agli allegati A1 e A2;

la determinazione dei cronoprogrammi procedurali e finanziari degli interventi inseriti nei CIS e a titolarità dei Commissari, di cui agli allegati B e C;

l'eventuale aggiornamento delle tavole degli interventi sulla base dei dati di monitoraggio risultanti dalla Banca dati unitaria (BDU). Resta in ogni caso fermo che l'inserimento di interventi originariamente non ricompresi negli elenchi è possibile solo se dal monitoraggio emerge che i requisiti fossero già posseduti alla data del 30 giugno 2022 per gli interventi di cui agli allegati A1 e A2 e al 31 dicembre 2022 per gli interventi di cui agli allegati B e C».


Roma, 27 dicembre 2022

Il Presidente: MELONI

Il segretario: MORELLI

Registrato alla Corte dei conti il 27 aprile 2023

Ufficio di controllo sugli atti del Ministero dell'economia e delle finanze, n. 662



**Allegato A.1 - Interventi infrastrutturali di valore complessivo superiore a 25 milioni di euro, corredati dei relativi obiettivi iniziali, intermedi e finali
Interventi di valore superiore a 200 milioni di euro**

| PSC | CUP | Titolo progetto | Obiettivo iniziale (aaaa/mm/gg) | Obiettivo intermedio* (aaaa/mm/gg) | Obiettivo finale (aaaa/mm/gg) |
|-----------|-----------------|---|---------------------------------|------------------------------------|-------------------------------|
| CALABRIA | F91B04000250001 | Lavori di costruzione della E90 - tratto SS106 Ionica dallo svincolo di Squillace (km 178+350) allo svincolo di Simeri Crichi (km 191+500) e lavori di prolungamento della SS 280 dei Due Mari dallo svincolo San Sinato allo svincolo di Germaneto | 20020601 | 20230630 | |
| LOMBARDIA | G48E18000200004 | NUOVO CAMPUS UNIVERSITARIO NELL'AREA MINE | 20200103 | 20230131 | 20251231 |
| MIT | B41E04000210001 | Metropolitana di Napoli linea 1 - Tronco Di Vittorio-Capodichino Aeroporto-Centro Direzionale. I lotto opere per ottemperanza delibera CIPE 88/2013 | 20050729 | 20230630 | 20260630 |
| MIT | B46J99000650003 | Linea 6 della metropolitana di Napoli - Tratta Mostra/Mergellina Municipio: completamento intervento | 20070928 | 20230630 | |
| MIT | C21B08000240001 | Pedemontana Piemontese: Collegamento tra l' A4 (Torino - Milano) in località SanthiÀ, Biella, Gattinara e l' A26 (Genova Voltri - Gravelona) in località Ghemme. Lotto 1 - Stralcio 1A° e Stralcio 2A° | 20170306 | 20230630 | 20251231 |
| MIT | F14E17001020001 | SS. N. 47 Della Valsugana : Messa in sicurezza e adeguamento tratti della S.S. 47 ricadenti in territorio veneto, tra Cittadella (PD) e Primolano di Cisonon del Grappa (VI), tra la progr. Km 29+950 e la progr. km 73+000 (confine regionale con la Provincia Autonoma di Trento) | 20221010 | 20221010 | |
| MIT | F31B16000650001 | R.A. 15 Tangenziale di Catania :Realizzazione della terza corsia sulla Tangenziale di Catania | 20181019 | 20230630 | |
| MIT | F31B16000800001 | Collegamento tra SS.N.85 Variante di Venafro all'AI | 20171117 | 20220926 | |
| MIT | F32C14000450001 | Tangenziale di Vicenza - Tangenziale di Vicenza 2A° 3A° 4A° stralcio | 20181206 | 20230630 | |
| MIT | F61B20000410001 | Adeguamento infrastrutturale sulla tratta di SS3bis "E45" compresa tra lo svincolo di Ponte san Giovanni con il R.A. 06 e lo svincolo di Collestrada con la SS75 (dir Assisi - Foligno) - (Nodino di Perugia) | 20171117 | 20230630 | |
| MIT | F71B16000550001 | SS. N.16 "Adriatica": Tronco Bari-Mola di Bari. Variante nel tratto compreso tra Bari e Mola con adozione della sezione stradale B (D.M. 5/11/2001) | 20171117 | 20230630 | |
| MIT | F71B16000590001 | SS. N. 121 CATANESE: SS 121 - Tratto Palermo (A19) - rotatoria Bolognetta (sezione CI) | 20191105 | 20221231 | 20251231 |
| MIT | F74E01000120001 | RACCORDO AUTOSTRADALE SALERNO - AVELLINO Conferimento caratteristiche autostradali al Raccordo Salerno/Avellino compreso l'adeguamento della S.S. 7 e 7 Bis fino allo svincolo di Avellino Est dell'A16. 1A° stralcio da Mercato S. Severino allo svincolo di Fratte | 20200921 | 20230630 | 20251231 |
| MIT | F91B17000710001 | S.S.V. LICODIA EUBEA - LIBERTINIA: Tronco svincolo Regalsemi - innesto SS 117 bis: 2A° stralcio funzionale - Completamento Tratto B: dalla fine della Variante di Callagirone (km 12+470) ad innesto SS 117 bis (km 20+220) | 20210625 | 20230131 | 20251231 |



**Allegato A.1 - Interventi infrastrutturali di valore complessivo superiore a 25 milioni di euro, corredati dei relativi obiettivi iniziali, intermedi e finali
Interventi di valore superiore a 200 milioni di euro**

| PSC | CUP | Titolo progetto | Obiettivo iniziale (aaaa/mm/gg) | Obiettivo intermedio* (aaaa/mm/gg) | Obiettivo finale (aaaa/mm/gg) |
|---------------|-----------------|---|------------------------------------|---------------------------------------|----------------------------------|
| MIT | J14F18000010009 | Elettrificazione Anello bellunese | 20230630 | 20230630 | |
| MIT | J44G19000010001 | Completamento metropolitana di Salerno: tratta stadio Arechi - Pontecagnano Aeroporto | 20191206 | 20230527 | 20290331 |
| MIT | J57D17000030001 | Variante Settingiano ^A , Lamezia Terme | 20200630 | 20230630 | 20261231 |
| PUGLIA | F32C04000070002 | SS n. 275 di S. Maria di Leuca Tronco Maglie - S. Maria di Leuca. Ammodernamento e adeguamento alla cat. B del DM 5.11.2001 (S.S. 16 dal km 981+700 al km 986+386 e S.S. 275 dal km 0+000 al km 37+000) | | | |
| SICILIA | F91B09000070001 | Itinerario Agrigento-Caltanissetta- A19- Adeguamento a quattro corsie della SS 640 di Porto Empedocle - secondo tratto fino al km 74 +300(svincolo A19) FASE 2 | 20211201 | 20230630 | 20270630 |
| SICILIA | J11H92000000008 | Raddoppio ferroviario Palermo - Carini - Tratta B - Notabartolo - EMS/La Malfa | 20000102 | 20230630 | |
| Totale | | | 20001215 | 20230630 | |


*Si applica al 20% delle risorse del progetto



Allegato A.2 - Interventi infrastrutturali di valore complessivo superiore a 25 milioni di euro correlati dei relativi obiettivi iniziali, intermedi e finali

Interventi di valore superiore a 25 milioni di euro e inferiore a 200 milioni di euro


| PSC | CUP | Titolo progetto | Obiettivo iniziale (aaaa/mm/gg) | Obiettivo intermedio (aaaa/mm/gg) | Obiettivo finale (aaaa/mm/gg) |
|------------|-----------------|---|---------------------------------|-----------------------------------|-------------------------------|
| BARI | C81B18000490001 | CAMIONALE - Strada Camionale di Bari di collegamento tra l'Autostrada A14 ed il Porto di Bari detta Porta del Levante | 20230131 | 20230630 | 20300331 |
| BASILICATA | B31B05000260007 | Comune di Potenza - Nodo complesso del Gallitell | 20050729 | 20230630 | |
| BASILICATA | F11B00000210001 | SS.655 BRADANICA - Tronco I, Lotto I La Martella | 20010110 | 20230630 | 20230630 |
| BASILICATA | F47H20004240002 | Corridoio stradale Salerno - Potenza - Bari con estensione della direttrice Basentana: R.A. 05 e SS 407 - Lavori di riqualificazione dell'itinerario 2 Stralcio: I Lotto - Stralcio C Tronchi 1+2+3 SS407 Lavori di riqualificazione della piattaforma stradale sulla tratta compresa tra i KM 52+400 e 64+400 - Stralci C1 C2 e C3 Completamento | 20221231 | 20230630 | 20251231 |
| BOLOGNA | C81B18000240001 | Nodo di Rastignano 2 lotto: completamento della variante alla S.P. 65 della Futa mediante realizzazione della cosiddetta asta principale variante di Rastignano tratto svincolo di Rastignano - Ponte delle Oche | 20050222 | 20221130 | 20250228 |
| BOLOGNA | F35J18000020001 | Realizzazione di nuovi alloggi di Edilizia Residenziale Pubblica nel "Lotto H": nuovi alloggi | 20181204 | 20221215 | 20241230 |
| CAGLIARI | J21E17000350001 | Metropolitana leggera: realizzazione tratto Cagliari-Poetto | 20220311 | 20230125 | 20260612 |
| CALABRIA | B81B04000240006 | Delianova- A3 (svincolo Gioia Tauro). I stralcio I Lotto Delianova- Svincolo Calabretto | 20021218 | 20230630 | |
| CALABRIA | B81B07000140001 | Pedemontana della Piana di Gioia Tauro-tratto Delianova-Cinquelfrondi. 2^ stralcio I lotto S.G.C. svincolo Taurianova (ex SS111) - innesto per Scroforio verso Oppido Mamertina e Yrapodio | 20060420 | 20230630 | |
| CALABRIA | C64E03000190003 | Strada Provinciale SS 280 Germaneto - Catanzaro Lido | 20040809 | 20230630 | |
| CALABRIA | E41B03000130005 | SS 522 e SS 18, Rosarno - Nicotera - Ioppolo - Pizzo e circonvallazione del centro abitato di Pizzo. Tratto Tropea - Rosarno: I lotto tratto S.Domenica - Ricadi - Bivio Panaia; III lotto Galleria di Coccorno di Ioppolo. Variante di Pizzo: I lotto da stazione Vibo Pizzo a SP n.5 | 20030724 | 20230630 | |
| CALABRIA | F71B07000200004 | Lavori di nuova costruzione e parziale adeguamento della SGC Sibari SS Silana 177 | 20070730 | 20230630 | |
| CALABRIA | J33D07000370001 | Realizzazione del nuovo Ospedale della Sibartide con acquisizione delle relative attrezzature sanitarie | 20110504 | 20230630 | 20241201 |
| CALABRIA | J49H11000090001 | realizzazione lavori per Nuovo Ospedale di Vibo Valentia | 20110504 | 20230630 | 20240822 |



Allegato A.2 - Interventi infrastrutturali di valore complessivo superiore a 25 milioni di euro correlati dei relativi obiettivi iniziali, intermedi e finali

Interventi di valore superiore a 25 milioni di euro e inferiore a 200 milioni di euro


| PSC | CUP | TITOLO PROGETTO | Obiettivo iniziale (aaaa/mm/gg) | Obiettivo intermedio (aaaa/mm/gg) | Obiettivo finale (aaaa/mm/gg) |
|----------|-----------------|--|---------------------------------|-----------------------------------|-------------------------------|
| | | Impianto di valorizzazione e recupero spinto di m.p.s., da rd e ru residui, da avviare alla filiera del riciclaggio, con annessa piattaforma di valorizzazione della frazione organica (forsu) da realizzare in loc. "Alli" nel comune di Catanzaro | 20160415 | 20230630 | |
| CALABRIA | J61B13000790007 | | | | |
| CAMPANIA | B67H17000290007 | Impiantistica Trattamento della frazione organica - Napoli EST | 20160912 | 20230327 | 20250323 |
| CAMPANIA | D27H16001310002 | realizzazione impianto di trattamento della frazione organica da raccolta differenziata | 20170630 | 20230630 | 20250731 |
| CAMPANIA | F61B20000220001 | AORN CARDARELLI -ADEGUAMENTO FUNZIONALE E ADEGUAMENTO TECNOLOGICO PADIGLIONE B (SEDE DI UU.OO. VARIE) | 20180904 | 20230630 | 20251201 |
| CAMPANIA | B28B2200230002 | Interventi sul sistema regionale di distribuzione delle risorse idriche | 20221001 | 20230630 | 20240215 |
| CATANIA | D91B17000070001 | ETNA SUD TANGENZIALE CT PEDOMONTANA STRADA DI COLLEGAMENTO | 20170731 | 20230630 | 20261231 |
| FIRENZE | H11H12000010002 | Sistema tramviario linea 4 - Leopolda - Piagge | 20180901 | 20230630 | 20280630 |
| FIRENZE | H13G19000040007 | FORTEZZA DA BASSO - NUOVO PADIGLIONE BELLAVISTA*VIALE FILIPPO STROZZI*INTERVENTO DI RESTAURO | 20151231 | 20230331 | 20260309 |
| FIRENZE | H21E03000370005 | Sistema tramviario linea 2 - tratta Lavagnini, Libertà, San Marco | 20000416 | 20220720 | 20241126 |
| MASE | B67H17000290007 | Impianto di digestione anaerobica di rifiuti organici raccolti in modo differenziato con produzione di biometano da realizzarsi nel Comune di Napoli, A. | 20160912 | 20230327 | 20250323 |
| MASE | B86D19000080001 | Realizzazione di una piattaforma integrata di trattamento dei rifiuti urbani costituita da: Impianto integrato anaerobico/aerobico per il trattamento della FORSU da RD e produzione di compost; impianto TMB per la biostabilizzazione della frazione residuale dei rifiuti urbani con revamping dell' impianto di produzione CDR/CSS esistente e impianto REMAT, da ubicarsi in Brindisi | 20200512 | 20221231 | 20250630 |
| MASE | D79E20000770001 | Completamento della messa in sicurezza della sponda Nord del Canale Lusore Brentelle | 20211231 | 20230630 | 20251231 |
| MASE | F79I20000060005 | Molo A, Adeguamento ambientale e riqualificazione delle banchine Lombardia, Bolzano e Trento nel Porto Commerciale di Venezia da realizzarsi per fasi. | 20220120 | 20221231 | 20251015 |



Allegato A.2 - Interventi infrastrutturali di valore complessivo superiore a 25 milioni di euro correlati dei relativi obiettivi iniziali, intermedi e finali

Interventi di valore superiore a 25 milioni di euro e inferiore a 200 milioni di euro

| PSC | CUP | Titolo progetto | Obiettivo iniziale (aaaa/mm/gg) | Obiettivo intermedio (aaaa/mm/gg) | Obiettivo finale (aaaa/mm/gg) |
|---------|-----------------|--|---------------------------------|-----------------------------------|-------------------------------|
| MASE | J13J18000030001 | Realizzazione dell'Ag impianto di valorizzazione e recupero spinto di M.P.S. da RD e RU residui da avviare alla filiera del riciclaggio con annessa piattaforma di valorizzazione della frazione organica A ₄ FORSU | 20190108 | 20230630 | 20241210 |
| MASE | J59G16000660006 | INTERVENTI VARI DI COMPLETAMENTO ADEGUAMENTO NORMATIVO E INFRASTRUTTURALE DELL'ESISTENTE PIATTAFORMA WTE DI GIOIA TAURO (RC) | 20161017 | 20230115 | 20231031 |
| MASE | J77B20000410001 | Marginamento tratto antistante la Darsena della Rana lungo la sponda Sud del Canale Industriale Ovest | 20200910 | 20221215 | 20241231 |
| MESSINA | B41B18000020005 | Svincolo autostradale di All Terme | 20220111 | 20230630 | 20260615 |
| MESSINA | F49E19000770001 | Riqualificazione urbana e commerciale dell'ex sede tranviaria ed aree limitrofe | 20210920 | 20230630 | 20260615 |
| MESSINA | F91B13000720001 | Svincolo autostradale Santa Teresa di Riva Valle Agro | 20140307 | 20230630 | 20260615 |
| MIC | F22C16000620001 | REGGIA DI CASERTA COMPLETAMENTO DI RESTAURO E VALORIZZAZIONE DI REGGIA E PARCO MONUMENTALE RIQUALIFICAZIONE URBANA DI PIAZZA CARLO III | 20161214 | 20230131 | 20251201 |
| MIC | F79J19000690001 | MUSEO NAZIONALE DELL'EBRAISMO ITALIANO E DELLA SHOAH - CORPO B* VIA PIANGIPANE*RESTAURO E RIPRISTINO | 20171231 | 20230630 | 20231231 |
| MIC | F92F17000210003 | POLO MUSEALE PORTO VECCHIO DI TRIESTE REALIZZAZIONE MUSEO DEL MARE | 20181105 | 20220803 | 20251019 |
| MIT | B24C17000320005 | Metrotranvia Milano-Limbiate 1A° lotte | 20190611 | 20221231 | 20270430 |
| MIT | B61G17000200005 | Ammodernamento funzionale e tecnologico della linea metropolitana di Napoli 1 e miglioramenti degli standard di sicurezza e comfort | 20220301 | 20230630 | 20251231 |
| MIT | C71G22000060006 | Ammodernamento e potenziamento della ferrovia ex concessa Roma - Viterbo nella tratta extraurbana Riano - Morlupo da progr. km 0+000 a progr. km 5+989,31 di progetto. Lotto 3a. Pred. raddoppio Montebello Riano | 20100622 | 20230630 | 20251017 |
| MIT | C81B18000490001 | Porto di Bari - Strada Camionale | 20210901 | 20221230 | 20251130 |
| MIT | C91D17000020001 | Ferrovia Circumetnea Misterbianco - Paternò: Tratta Misterbianco - Belpasso | 20220217 | 20230527 | 20261010 |
| MIT | D14J18000560001 | Diga Ripa Spaccata - adeguamento scarichi SRT 429 - Lotto 3 della variante alla SRT 429 - tratto Castelfiorentino-Certaldo | 20211115 | 20220823 | 20250630 |
| MIT | D31B19000200003 | | 20191031 | 20221005 | |



Allegato A.2 - Interventi infrastrutturali di valore complessivo superiore a 25 milioni di euro correlati dei relativi obiettivi iniziali, intermedi e finali

Interventi di valore superiore a 25 milioni di euro e inferiore a 200 milioni di euro

| PSC | CUP | Titolo progetto | Obiettivo iniziale (aaaa/mm/gg) | Obiettivo intermedio (aaaa/mm/gg) | Obiettivo finale (aaaa/mm/gg) |
|-----|-----------------|---|---------------------------------|-----------------------------------|-------------------------------|
| MIT | D39D15001260001 | Ferrovie del Sud Est - Adeguamento tecnologico delle apparecchiature PL di linea automatici | 20220701 | 20230601 | 20251201 |
| MIT | D57H20000920002 | Terzo lotto Tangenziale sud di Taranto | 20210216 | 20230630 | 20251231 |
| MIT | E31B20000400001 | Viabilità di adduzione al nuovo ospedale unico Marche Nord | 20230331 | 20230630 | 20251231 |
| MIT | E53E18001100001 | Diga Pozzillo Manutenzione straordinaria Scarico di Fondo | 20180130 | 20230630 | 20260331 |
| MIT | E61B13000460002 | Interventi relativi al ponte sul fiume Serchio per il collegamento tra la SS 12 dell'Abetone e del Brennero e la SP 1 Francigena. | 20190108 | 20221215 | 20250215 |
| MIT | E61B16000170006 | Viabilità nord di Pisa primi lotti funzionali | 20160828 | 20230630 | 20251231 |
| MIT | E97H09000890006 | Diga Lago Badana-interventi di manutenzione straordinaria e recupero della funzionalità dello sbarramento | 20081211 | 20230630 | 20250417 |
| MIT | F11B05000460002 | SS.N. 675 UMBRO LAZIALE: Tratto Aurelia-Cinelli - stralcio Monte Romano Est - Cinelli (Tronco 3A° - Lotto 1A° - Stralcio B) | 20111017 | 20230630 | 20200225 |
| MIT | F11D20001240001 | Cagliari, Realizzazione della linea tranviaria Linea Quartu Sant'A, Elena con acquisto di 4 tram | 20220507 | 20230226 | 20251230 |
| MIT | F11E18000240001 | Metropolitana Area Vasta di Cagliari: Tratta Vesalio/Quartucciu-Centro Commerciale Le Vele - 1A° tratta di attestazione a Quartu Sant'A, Elena | 20220507 | 20230226 | 20251230 |
| MIT | F11H18000900009 | Attrezzaggio linee isolate con un avanzato sottosistema CCS - Lotto 2 | 20221231 | 20221231 | |
| MIT | F16J16001090003 | Attrezzaggio SCMT-SST con contestuale adeguamento degli impianti ACEI A; PPL della linea Ferroviaria PIEDIMONTE MATESE-SANTA MARIA CAPUA VETERE. Attrezzaggio SCMT-SST con contestuale adeguamento degli impianti ACEI A; PPL della linea Ferroviaria BENEVENTOCANCELLO | 20230630 | 20230630 | |
| MIT | F21B16000480001 | SS. N. 52 Carnica-Lavori di realizzazione della galleria del Col Trondo Villanovatulo | 20171117 | 20230630 | |
| MIT | F21B16000500001 | SS. N. 198: Interventi di completamento e adeguamento tratta Sadali-Villanovatulo | 20201111 | 20221231 | 20251231 |
| MIT | F21C91000000001 | Linea Circumflegrea. Opere di completamento VI Intervento funzionale tratta Pisani - Quarto Bimariopari | 20221231 | 20221231 | 20260701 |
| MIT | F31B16000560001 | SS. N. 67 Tosco Romagnola: Svincolo sulla SS 67 in località Fibbiana | 20220107 | 20230630 | |
| MIT | F31B16000620001 | SS. N. 127 settentrionale sarda: Tratto Scala Ruja A; Tempio. 1A° lotto -2A° stralcio - parte A; tratto Scala Ruja A; Fumosa e bretella di collegamento all'A, attuale SS 127 | 20171117 | 20230630 | |

Allegato A.2 - Interventi infrastrutturali di valore complessivo superiore a 25 milioni di euro corredati dei relativi obiettivi iniziali, intermedi e finali


Interventi di valore superiore a 25 milioni di euro e inferiore a 200 milioni di euro

| PSC | CUP | Titolo progetto | Obiettivo iniziale (aaaa/mm/gg) | Obiettivo intermedio (aaaa/mm/gg) | Obiettivo finale (aaaa/mm/gg) |
|-----|-----------------|---|---------------------------------|-----------------------------------|-------------------------------|
| MIT | F32C07000170001 | SS.N. 12 dell'Abetone e del Brennero- Variante da Buttapietra Sud alla Tangenziale di Verona | 20171117 | 20230630 | |
| MIT | F32C15000020007 | SS.N.26 DELLA VALLE DI AOSTA Lavori di costruzione della variante in galleria alla strada statale in corrispondenza del Comune di Bard tra le progressive chilometriche 54+150 e 55+800 | 20181212 | 20221231 | 20290630 |
| MIT | F34E18000100001 | SS.N.658 Nuovo Itinerario Melfi - Potenza : Corridoio Potenza - Tito - Brienza - A2- 3A° Stralcio A e Riqualificazione SP Melfi Innesto SS655 | 20210801 | 20221231 | 20251231 |
| MIT | F34E19000010001 | SS 100° di Gioia del Colle": SS 100- Completamento funzionale e messa in sicurezza tra i km 44+500 e52+600 (San Basilio) con sezione di tipo B | 20210515 | 20221231 | 20251231 |
| MIT | F41B16000380001 | SS. N.115 Sud Occidentale Sicula: Variante nel tratto compreso fra lo svincolo di Vittoria Ovest e Comiso Sud | 20230131 | 20230131 | 20251231 |
| MIT | F41B16000440001 | SS. N.128 Centrale Sarda: SS 128 lotto 0, bivio Monastir - bivio Senorbi - 1A° stralcio | 20171117 | 20230630 | |
| MIT | F41B16000450001 | SS.N. 268 DEL VESUVIO-Lavori di raddoppio da 2 a 4 corsie della statale dal km 19+550 al km 29+289 in corrispondenza dello svincolo di Angri 2A° lotto dal km 23+100 al km 29+289 in corrispondenza dello svincolo di Angri | 20191212 | 20221231 | 20251231 |
| MIT | F41B16000480001 | SS. N. 268 DEL VESUVIO-Lavori di raddoppio da 2 a 4 corsie della statale dal km 19+550 al km 29+289 in corrispondenza dello svincolo di Angri 1A° lotto, dal km 19+550 al km 23+100, Svincolo di Boscoreale compreso | 20191212 | 20221231 | 20251231 |
| MIT | F51G03000010002 | Porto di Milazzo - lavori di completamento delle banchine e dei pontili interni al bacino portuale ed escavazione fondali operativi. | 20230630 | 20230630 | 20250630 |
| MIT | F51J22000220001 | Metropolitana Area Vasta di Cagliari: Tratta Policlinico/Sestu | 20220830 | 20221220 | 20251231 |
| MIT | F57H11001720001 | Murgia - Pollino: Collegamento mediano Murgia - Pollino Matera - Ferrandina A, Pisticci (Stralcio) | 20171117 | 20221130 | 20291031 |
| MIT | F57H16001660001 | SS 12 Adattamento a ponte stradale del ponte ferroviario sul Po ad Ostiglia | 20230601 | 20230601 | 20251231 |
| MIT | F61B16000530001 | SS. N. 12 dell'Abetone e del Brennero: Sistema Tangenziale di Lucca - Viabilità Est di Lucca comprendente i collegamenti tra Ponte a Moriano ed i caselli dell'autostrada A11 del Frizzone e di Lucca Est 2A° stralcio. | 20171117 | 20221130 | 20290630 |
| MIT | F61B16000540001 | SS 16 - Variante di Vasto (Casalbordino - San Salvo Marina) | 20171117 | 20230630 | |
| MIT | F61B16000570001 | STRADA DELLE TRE VALLI UMBRE Spoleto - Acquasparta: 1A° Stralcio Madonna di Baiano - Fiorenzuola | 20160727 | 20230630 | |

Allegato A.2 - Interventi infrastrutturali di valore complessivo superiore a 25 milioni di euro correlati dei relativi obiettivi iniziali, intermedi e finali

Interventi di valore superiore a 25 milioni di euro e inferiore a 200 milioni di euro

| PSC | CUP | Titolo progetto | Obiettivo iniziale (aaaa/mm/gg) | Obiettivo intermedio (aaaa/mm/gg) | Obiettivo finale (aaaa/mm/gg) |
|-----|-----------------|---|---------------------------------|-----------------------------------|-------------------------------|
| MIT | F61E16000570001 | Interventi finalizzati all'aumento della capacità di trasporto della ferrovia Circumflegrea: Gallerie Vecchia e Nuova Vomero | 20220530 | 20221231 | 20290401 |
| MIT | F63D16000600001 | SS. N.127 "Settentrionale Sarda": Completamento circonvallazione di Tempio SS. 7ter "Salentina"; Itinerario Bradanico-Salentino Tratto compreso tra la S.S.V. Taranto-Grottaglie e Manduria Lavori di completamento funzionale del Lotto 3A° - stralcio 2A° e 3A° | 20171117 | 20230630 | |
| MIT | F66G07000810001 | Ferrovia Cumana-Impianto di sicurezza apparato centrale a calcolatore multistazione (ACCM) ed attrezzaggio con avanzato sistema CCS | 20180914 | 20230630 | 20251231 |
| MIT | F67F17000010003 | Interventi di compatibilità urbana della linea ferroviaria nel territorio di Pompei | 20211228 | 20230630 | 20260601 |
| MIT | F69B17000060001 | SS. N.113 Settentrionale Sicula: Collegamento SS 113 - SS 119: Variante di Alcamo - 1A° lotto | 20200501 | 20230630 | |
| MIT | F71B16000520001 | Intervalliva Tolentino - San Severino Marche | 20191030 | 20230630 | 20251231 |
| MIT | F71B16000830001 | Realizzazione della Tangenziale delle aree interne - III lotto Roccaeserana - Altavilla Irpina | 20220601 | 20230630 | 20270630 |
| MIT | F71B20000200002 | SS.N.189 DELLA VALLE DEI PLATANI : Itinerario Palermo-Agrigento. S.S. n. 189 A;Della Valle del PlataniA;. Ammodernamento a categoria C1 del tratto Bivio Mangano A; Confine Prov. di Palermo. | 20221130 | 20221130 | 20251231 |
| MIT | F74E17000800001 | LAVORI DI REALIZZAZIONE DELLE OPERE DI AMMODERNAMENTO E POTENZIAMENTO DELLA FERROVIA EX CONCESSIONE ROMA - VITERBO NELLA TRATTA EXTRAURBANA RIANO - MORLUPO DA PROGR. KM 0+000 A PROGR. KM 5+989,31 DI PROGETTO Lotto 1 dal Km 0+000 al Km 3+657 di progetto | 20171117 | 20230630 | |
| MIT | F74F08000030009 | LAVORI DI REALIZZAZIONE DELLE OPERE DI AMMODERNAMENTO E POTENZIAMENTO DELLA FERROVIA EX CONCESSIONE ROMA - VITERBO NELLA TRATTA EXTRAURBANA RIANO - MORLUPO DA PROGR. KM 0+000 A PROGR. KM 5+989,31 DI PROGETTO Lotto 2 dal Km 3+657 al Km 5+989,31 di progetto | 20190430 | 20230630 | 20250630 |
| MIT | F74F08000030009 | | 20190430 | 20230630 | 20250630 |



Allegato A.2 - Interventi infrastrutturali di valore complessivo superiore a 25 milioni di euro corredati dei relativi obiettivi iniziali, intermedi e finali


Interventi di valore superiore a 25 milioni di euro e inferiore a 200 milioni di euro

| PSC | CUP | Titolo progetto | Obiettivo iniziale (aaaa/mm/gg) | Obiettivo intermedio (aaaa/mm/gg) | Obiettivo finale (aaaa/mm/gg) |
|-----|-----------------|--|---------------------------------|-----------------------------------|-------------------------------|
| MIT | F81B02000410001 | SS.N.341 GALLARATESE Lavori di costruzione del collegamento stradale tra Samarate ed il Confine con la Provincia di Novara. Tratto compreso tra l'autostrada A8 e la S.S. 527 in Comune di Vanzaghello 2° stralcio tra il Km 0+000 ed il Km 6+500. | 20181212 | 20230630 | |
| MIT | F81B16000640001 | SS.N. 87 SANNITICA-Lavori di ammodernamento della SS 87. Interventi localizzati per garantire la percorribilità immediata del tratto Campobasso - Bivio S. Elia - Lotti A1, A2 e A3 (Stralcio) | 20180329 | 20221231 | 20251231 |
| MIT | F81B16000670001 | SS. N. 67 Tosco-Romagnola: ADEGUAMENTO DEL TRATTO FRA LA LOCALITA' S. FRANCESCO IN COMUNE DI PELAGO E L'ABITATO DI DICOMANO - Variante di Rufina lotti 2A e 2B | 20200727 | 20221231 | 20251231 |
| MIT | F81B16000740001 | SS.N.658 NUOVO ITINERARIO MELFI - POTENZA Nuovo itinerario Potenza-Melfi - Lavori di messa in sicurezza del tracciato stradale in tratti saltuari tra i km 0+000 e il km 48+131 - 1° Stralcio C" | 20230530 | 20230630 | 20260731 |
| MIT | F81B16001030001 | Intervalli di Macerata, tratto Sforzacosta (svincolo SS 77) A; Pieve e collegamento al capoluogo, tratto Pieve - Mattei | 20191114 | 20230630 | 20261231 |
| MIT | F81F18000220003 | Centro Rimessa e Manutenzione (CRM), adeguamento e implementazioni della tratta in esercizio e acquisto rotabili, per la funzionalità dell'esercizio delle nuove tratte previste dall'estensione della rete metrotranviaria di Sassari | 20220831 | 20230401 | 20251230 |
| MIT | F91B01000400001 | SS.N.17 DELL'APPENNINO ABRUZZESE ED APPULO-SANNITICO Tronco Antrodoto-Navelli: Adeguamento tratto S. Gregorio - S. Pio delle Camere dal km 45+000 al km 58+000 | 20201103 | 20221231 | 20251231 |
| MIT | F91B16000520001 | SS. N. 195 A; Sulciana A; Collegamento con la SS 130 e aeroporto di Cagliari Elmas - Opera connessa nord | 20190910 | 20221231 | 20251231 |
| MIT | F91B19000580001 | SS 172 A; dei trulli A; Circonvallazione Ovest all'abitato di Martina Franca | 20210701 | 20221231 | 20251231 |
| MIT | G21G16000010001 | FERROVIE APPULO LUCANE - Raddoppio ferroviario tratta Grumo Appula - Toritto | 20230331 | 20221231 | 20271231 |
| MIT | G39E18000020001 | Diga Olivo- Manutenzione straordinaria scarichi e sistema di tenuta | 20201126 | 20230630 | 20260131 |
| MIT | G49E18000000001 | Diga Sciaguana - Sistemazioni sponde a valle manutenzione straordinaria scarichi | 20180418 | 20230630 | 20231231 |

Allegato A.2 - Interventi infrastrutturali di valore complessivo superiore a 25 milioni di euro correlati dei relativi obiettivi iniziali, intermedi e finali

Interventi di valore superiore a 25 milioni di euro e inferiore a 200 milioni di euro


| PSC | CUP | Titolo progetto | Obiettivo iniziale (aaaa/mm/gg) | Obiettivo intermedio (aaaa/mm/gg) | Obiettivo finale (aaaa/mm/gg) |
|-----|-----------------|--|---------------------------------|-----------------------------------|-------------------------------|
| MIT | G49E18000010001 | Diga Rosamarina - Lavori di adeguamento del sistema di tenuta e drenaggio della diga e il miglioramento delle opere utili alla gestione dell'infrastruttura | 20210101 | 20230630 | 20260331 |
| MIT | G91I19000010003 | Elettrificazione della tratta ferroviaria Adria - Mestre | 20200916 | 20230331 | 20240930 |
| MIT | G97B17000440006 | Ammodernamento infrastrutturale e tecnologico della linea FCU agli standard dell'infrastruttura ferroviaria nazionale. Tratta Città di Castello-Perugia Ponte San Giovanni. | 20171110 | 20230630 | 20241231 |
| MIT | H21B20000900002 | Fondo valle Calore - completamento | 20220101 | 20230630 | 20251231 |
| MIT | H91G16000020001 | FERROTRAMVIARIA - Prolungamento tratta metropolitana Bari - San Paolo fino a stazione "delle Regioni" | 20171101 | 20230630 | 20250930 |
| MIT | I41B19000280001 | Strada di collegamento Foiano V.F. - SS. 90 bis (1° tronco) - tratto S.P. 169 - contrada Ganto/Calcarella - S.P. 88 | 20221021 | 20230302 | 20260630 |
| MIT | I49C18000020001 | Riqualificazione della linea ferroviaria Cosenza A _j Catanzaro delle Ferrovie della Calabria: Adeguamento, messa in sicurezza e velocizzazione linea Cosenza/Catanzaro (FDC) | 20180711 | 20221031 | 20250701 |
| MIT | I51B20000410001 | Completamento viabilità retroporto Salerno - Il lotto porta ovest - I stralcio funzionale | 20230501 | 20230630 | 20251201 |
| MIT | I61B19000550006 | Lavori di completamento dell'A _j arteria in direzione A _j Valle Caudina A _j SS. 7AppiaA _j 3A° lotto (ex 4A° lotto) e bretella di collegamento alla SS. 7Appia I stralcio funzionale | 20210315 | 20230630 | |
| MIT | J11C06000070003 | A _j Interventi finalizzati a fare fronte agli eventi sopravvenuti nel corso dei lavori della interconnessione tra la linea ferroviaria Torino A _j Ceres e il passante ferroviario di Torino in corrispondenza della stazione di RebaudengoA _j | 20130806 | 20221231 | 20221231 |
| MIT | J14F18000000001 | Elettrificazione e velocizzazione RoccaravindolaA _j IserniaA _j Campobasso 2^ fase | 20201210 | 20230630 | 20240601 |
| MIT | J14G18000190001 | Potenziamento tecnologico linea RomaA _j Napoli via Formie | 20191216 | 20230228 | 20271231 |
| MIT | J14H20000970001 | Elettrificazione linea Trento - Bassano | 20211115 | 20230630 | 20260730 |
| MIT | J19G01000000001 | Velocizzazione e soppressione PPLL linea Chivasso A _j Ivrea A _j Quincinetto | 20190715 | 20221130 | 20250228 |
| MIT | J24D20000010001 | Linea Padova-Castelfranco - Adeguamento a doppio binario dell'attraversamento del ponte ferroviario sul fiume Brenta | 20210827 | 20230630 | 20261231 |



Allegato A.2 - Interventi infrastrutturali di valore complessivo superiore a 25 milioni di euro correlati dei relativi obiettivi iniziali, intermedi e finali

Interventi di valore superiore a 25 milioni di euro e inferiore a 200 milioni di euro

| PSC | CUP | Titolo progetto | Obiettivo iniziale (aaaa/mm/gg) | Obiettivo intermedio (aaaa/mm/gg) | Obiettivo finale (aaaa/mm/gg) |
|--------|-----------------|---|---------------------------------|-----------------------------------|-------------------------------|
| MIT | J24F0500010001 | S. Gravino - Sassari - Olbia | 20070302 | 20230526 | 20261231 |
| MIT | J26118000040001 | Passante ferroviario di Napoli - Adeguamento tecnologie | 20210108 | 20230130 | 20261231 |
| MIT | J32C19000060001 | Lotto 1.2 : Collegamento A2 - svincolo di San Mango d'Aquino - SS 14 | 20220128 | 20221231 | 20270630 |
| MIT | J47109000040009 | Potenziamento linea FolignoA ₂ PerugiaA ₂ Terontola (prima fase) | 20131216 | 20230630 | 20261220 |
| MIT | J51B17000500003 | Realizzazione della strada di collegamento Burreci-Simmai-Maracalagonis-SS.125 | 20210623 | 20221229 | 20250825 |
| MIT | J52C19000070001 | Collegamento dalla Strada Statale 106 Jonica al Santuario della Madonna di Polsi | 20211222 | 20221231 | 20260630 |
| MIT | J52C19000080001 | Collegamento tra lo svincolo di Mileto e la viabilità esistente A ₂ Paravat | 20211222 | 20221231 | 20270630 |
| MIT | J52C19000090001 | Adeguamento e messa in sicurezza del tratto esistente della SS 105 di accesso allo svincolo autostradale A2 (Castrovillari/Frascineto) con abitato di Castrovillari | 20220630 | 20230330 | 20270328 |
| MIT | J54F18000010009 | Elettrificazione Barletta - Canosa | 20210601 | 20230630 | 20270630 |
| MIT | J54J22000950001 | Velocizzazione Tirrenica Sud: variante di Rosarno | 20230630 | 20230630 | |
| MIT | J61H94000000001 | Nodo di interscambio modale di Vesuvio Est | 20230630 | 20230630 | |
| MIT | J64C19000300001 | Nodo complesso in corrispondenza del sito archeologico di Pompei | 20200630 | 20230503 | 20260527 |
| MIT | J74C19000030001 | Sistemazione del nodo ferroviario di Trieste 2^ fase interventi di adduzione al Porto di Trieste | 20200618 | 20230630 | |
| MIT | J77112000010008 | Ferrovia CampoleoneA ₂ Nettuno (tratta Campoleone Aprilia) | 20141223 | 20230630 | |
| MIT | J82C19000060001 | Collegamento dello svincolo di Montalto Uffugo alla SS n. 660 ex SS 106 Jonica | 20220128 | 20221231 | 20260630 |
| MIT | J87F19000700001 | AMMODERNAMENTO E POTENZIAMENTO DELLA FERROVIA EX CONCESSA ROMA-LIDO | 20191001 | 20220901 | |
| MIT | J94J18000010001 | Elettrificazione linea Civitanova Macerata Albacina | 20180410 | 20230630 | |
| MIT | G21E16000400001 | Lavori di raddoppio della tratta Grumo Appula-Toritto delle FAL | 20191211 | 20230630 | |
| MOLISE | D21B19000650001 | Collegamento trasversale tra le strade F.V. Trigno e f.v. Biferno e f.v. Castellece | 20201231 | 20230628 | 20260228 |
| MOLISE | H21B19000280002 | Collegamento trasversale tra le strade F.V. Trigno e F.V. Biferno - Fondo Valle Fresilia - Completamento della Fresilia in direzione Sprondasino | 20190207 | 20230625 | 20260131 |
| MOLISE | J14F18000000001 | Elettrificazione e velocizzazione Roccaravindola Isernia Campobasso | 20190630 | 20221231 | 20230831 |



Allegato A.2 - Interventi infrastrutturali di valore complessivo superiore a 25 milioni di euro correlati dei relativi obiettivi iniziali, intermedi e finali

Interventi di valore superiore a 25 milioni di euro e inferiore a 200 milioni di euro


| PSC | CUP | Titolo progetto | Obiettivo iniziale (aaaa/mm/gg) | Obiettivo intermedio (aaaa/mm/gg) | Obiettivo finale (aaaa/mm/gg) |
|----------|-----------------|---|---------------------------------|-----------------------------------|-------------------------------|
| NAPOLI | B61E16000780001 | Interventi infrastrutturali con sistemazione aree verdi e realizzazione Tram o BRT | 20211221 | 20230115 | 20260630 |
| NAPOLI | B61E16000790007 | Completamento Metropolitana Linea 1 - Cofinanziamento ampliamento deposito mezzi e officina manutenzione della Linea 1 - località Piscinola | 20180219 | 20230330 | 20260630 |
| PALERMO | D71E16000300001 | Sistema tram Palermo - FASE II | 20181219 | 20230630 | 20270615 |
| PUGLIA | D61J03000000001 | SOPPRESSIONE DEL PL DI VIA OBERDAN IN BARI UBICATO AL KM 0+800 DELLA LINEA BARI-TARANTO | 20200731 | 20230630 | 20260630 |
| PUGLIA | E32G11000200005 | Completamento dell'acquedotto del Locone - II Lotto - P106: | 20190329 | 20230630 | 20261231 |
| SARDEGNA | D71B17000120007 | Lavori di costruzione della Circonvallazione di Olbia | 20220414 | 20221230 | 20261001 |
| SARDEGNA | D83H15000000006 | Realizzazione dello studentato universitario in località S. Lorenzo a Sassari | 20220110 | 20230630 | 20271114 |
| SARDEGNA | E15B20000440002 | Gestione attiva delle reti idriche di distribuzione- interventi di adeguamento, riqualificazione ed efficientamento delle reti idriche comunali di 30 Comuni della Sardegna caratterizzati da un elevato indice di dispersione idrica | 20230227 | 20230630 | 20251231 |
| SARDEGNA | E23B11000250002 | SIN SULCIS IGLESIENTE, MACROAREA MONTEVECCCHIO LEVANTE/PROGETTO STRALCIO SITO DI RACCOLTA /PRIMO LOTTO FUNZIONALE | 20220715 | 20230630 | |
| SARDEGNA | E53B12000090009 | PROGETTO PER REALIZZAZIONE DEL SITO DI RACCOLTA IN LOCALITA' SAN GIORGIO - CASA MASSIDDA (IGLESIAS) | 20091229 | 20230630 | 20280430 |
| SARDEGNA | F81E17000140003 | Metropolitana di Sassari: collegamento Santa Maria di Pisa/Sant'Orsola + Sant'Orsola/Li Punti | 20220831 | 20221222 | 20251230 |
| SARDEGNA | G56G16000580006 | Completamento degli interventi presso i Presidi Ospedalieri della AO di Cagliari, finalizzati all'accorpamento di tutti i servizi sanitari e amministrativi attualmente dislocati nel territorio di Cagliari | 20171229 | 20230630 | 20251230 |
| SARDEGNA | H55C07000030009 | Reti comunali del metano del Bacino n. 37 | 20061231 | 20230630 | 20230630 |
| SARDEGNA | H81B16000430001 | Completamento degli interventi presso il Complesso Ospedaliero della AO di Sassari: Messa a norma e accorpamento dell'Ospedale SS. Annunziata al Complesso Ospedaliero dell'Azienda Ospedaliero-Universitaria | 20170228 | 20230630 | 20251031 |
| SARDEGNA | I85C06000020001 | Reti comunali del metano del Bacino n. 33 | 20070731 | 20230630 | |
| SARDEGNA | I24F05000010001 | Velocizzazione S. Gavino - Sassari - Olbia: Variante di tracciato di Bauladu | 20170930 | 20221230 | 20261230 |



Allegato A.2 - Interventi infrastrutturali di valore complessivo superiore a 25 milioni di euro corredati dei relativi obiettivi iniziali, intermedi e finali


Interventi di valore superiore a 25 milioni di euro e inferiore a 200 milioni di euro

| PSC | CUP | Titolo progetto | Obiettivo iniziale (aaaa/mm/gg) | Obiettivo intermedio (aaaa/mm/gg) | Obiettivo finale (aaaa/mm/gg) |
|---------------|------------------|---|------------------------------------|--------------------------------------|----------------------------------|
| SARDEGNA | J51B17000500003 | REALIZZAZIONE DELLA STRADA DI COLLEGAMENTO BURCEI - SINNAI - MARACALAGONIS - S.S. 125 - SS 125*NUOVA | | | |
| SARDEGNA | J74I22000170001 | REALIZZAZIONE DELLA STRADA DI COLLEGAMENTO TRA BURCEI - SINNAI - MARACALAGONIS E LA S.S. 125 | 20221110 | 20221229 | 20250825 |
| SARDEGNA | J74I22000170001 | Elettrificazione della tratta ferroviaria Cagliari-Oristano | 20220831 | 20230630 | |
| SICILIA | F17H00000040001 | SS 117 S Stefano di Camastra-Gela - Lotto B5 e B5 stralcio. Lavori di Ammodernamento e sistemazione del tronco compreso tra il Km 38+700 e 39+100 e tra il Km 39+900 e 42+600 tra la SS 120 e lo svincolo di Nicosia Nord - completamento | 20130901 | 20230630 | |
| SICILIA | F41G080000000008 | Lavori di costruzione della piattaforma logistica intermodale di Tremestieri con annesso scalo portuale - 1A? stralcio funzionale. | 20090212 | 20230630 | |
| SICILIA | F81B97000030001 | SS 117 Itinerario Nord-Sud Lotto B2 | 20081217 | 20230630 | |
| SICILIA | H21H07000030003 | Porto turistico - Comune di santo stefano di Camastra | 20070508 | 20230630 | 20241024 |
| SICILIA | J33B060000000005 | Edificazione nuovo Ospedale S. Marco in Librino Catania con Centro di Eccellenza Ortopedico | 20051228 | 20230630 | |
| TOSCANA | E37H17000370005 | Regione Toscana completamento del presidio ospedaliero della citr? di Prato | 20190124 | 20230430 | 20260510 |
| Totale | | | | | |




Allegato B - Interventi sottoposti a commissariamento governativo

| PSC | CUP | Titolo progetto |
|------------|-----------------|--|
| BASILICATA | G13B16000030002 | Lavori urgenti per la messa in sicurezza del centro abitato |
| BASILICATA | G13H19000270002 | Lavori minimi e improcrastinabili per mitigare il rischio del dissesto idrogeologico zona Spinamara |
| BASILICATA | G13H19000280002 | Lavori di integrazione al consolidamento Rione Casale |
| BASILICATA | G23H19000420002 | MITIGAZIONE DEL RISCHIO IDROGEOLOGICO LOC. FOSSO SAN ANTONIO |
| BASILICATA | G23H19000430002 | Lavori di completamento per la messa in sicurezza dell'area a nord ovest del centro abitato |
| BASILICATA | G23H19000440002 | Consolidamento dell'area di valle di Corso Dante |
| BASILICATA | G33B16000010002 | Messa in sicurezza dal rischio idraulico delle aree del centro storico del comune di Montalbano Jonico |
| BASILICATA | G33H19000330002 | Lavori di sistemazione idrogeologica versante a valle della strada comunale S. Luca Branca |
| BASILICATA | G43B16000000002 | Lavori di bonifica delle zone a rischio R4 nel centro abitato di Abriola |
| BASILICATA | G43H19000410002 | Lavori di messa in sicurezza dal rischio caduta massi area sottostante il Castello - 1 lotto |
| BASILICATA | G43H19000420002 | Completamento delle opere di mitigazione del rischio e ripristino del reticolo idrografico |
| BASILICATA | G43H19000430002 | Lavori di difesa spondale-rispristino infrastrutture in dx del F. Basento (ASI MATERA)-Area A |
| BASILICATA | G53B16000010002 | Sistemazione idrogeologica dell'area sita in localita San Martino |
| BASILICATA | G53B16000020002 | Messa in sicurezza centro abitato e versanti prospicienti il Centro Sociale II Stralcio Funzionale |
| BASILICATA | G53B16000030002 | Messa in sicurezza del centro abitato in zona Castello, ecc. |
| BASILICATA | G53H19000270002 | Opere di contenimento e di mitigazione del rischio idrogeologico |
| BASILICATA | G63B16000010002 | Completamento per la messa in sicurezza dell'area R4 nella zona sud del centro abitato |
| BASILICATA | G63B16000030002 | Lavori di consolidamento centro storico |
| BASILICATA | G63B16000040002 | Lavori di sistemazione idrogeologica Fosso Lacca |
| BASILICATA | G73B16000010002 | Lavori di ripristino officiosita ed argini in localita Giardini |
| BASILICATA | G73B16000020002 | Lavori di consolidamento frazione Agromonte Mileo |
| BASILICATA | G73B16000050002 | Interventi di consolidamento all'interno del centro abitato |




Allegato B - Interventi sottoposti a commissariamento governativo

| PSC | CUP | Titolo progetto |
|------------|-----------------|---|
| BASILICATA | G73H19000420002 | Lavori di messa in sicurezza Costone roccioso Monte Santa Maria-Anzi |
| BASILICATA | G83B16000010001 | Interventi di mitigazione del fenomeno di erosione costiera del metapontino |
| BASILICATA | G83B16000020002 | Lavori di realizzazione di un canale scolmatore in localita Torre Mozza |
| BASILICATA | G83H19000360002 | Lavori di ripristino officiosita idraulica bacino del Fiume Basento |
| BASILICATA | G83H19000370002 | Lavori di ripristino officiosita idraulica e adeguamento argini bacino fiume Bradano |
| BASILICATA | G83H19000380002 | Ripristino funzionalità idraulica Canale di bonifica denominato "7" |
| BASILICATA | G83H19000400002 | Ripristino funzionalità idraulica Canale di bonifica denominato "8" |
| BASILICATA | G83H19000410002 | Miglioramento e razionalizzazione del reticolo di scolo delle acque bianche area sud |
| BASILICATA | G83H19000420002 | Lavori urgenti di ripristino argine eroso fiume Sinni - localita Bosco Soprano Comune di Policoro |
| BASILICATA | G83H19000430002 | Interventi di consolidamento e regimazione idraulica della pendici dell'abitato |
| BASILICATA | G83H19000440002 | Ripristino officiosita e difese spondali Fiumara di Picerno |
| BASILICATA | G86G06000020005 | Grande adduzione primaria -Schema idrico basento Bradano - Tronco di Acerenza Distribuzione III lotto |
| BASILICATA | G89H16000000002 | Lavori di ripristino officiosita e sistemazione idraulica Torrente Serrapotamo |
| BASILICATA | G93B16000010002 | Macroarea B: Versanti del Torrente Gaglione Lavori di sistemazione idrogeologica loc.Seta Gremile |
| BASILICATA | G93B16000020002 | Sistemazione del versante sud est Pietragalla Centro |
| BASILICATA | G93B16000030002 | Sistemazione Torrente Frido e consolidamento versanti in frana |
| BASILICATA | G93H19000220002 | Macroarea C: Asta fluviale Tor. Fiumicello Lavori di sist idrogeologica loc.Madama Angiolella-Melara |
| BASILICATA | G93H19000230002 | Macroarea B: Versanti del Torrente Gaglione lavori di sistemazione idraulica Fosso Iornile-Vallone |
| BASILICATA | G93H19000240002 | Intervento mitigazione fenomeno di erosione costiera del metapontino - Comune Scanzano Jonico (MT) |
| BASILICATA | G93H19000250002 | Sistemazione idrogeologica fosso San Pietro |



Allegato B - Interventi sottoposti a commissariamento governativo

| PSC | CUP | Titolo progetto |
|------------|------------------|--|
| BASILICATA | G93H19000260002 | Lavori di ripristino officiosita idraulica e protezione spondale fiume Cavone |
| BASILICATA | I16D12000030001 | Potenziamento dei depuratori a servizio dell'abitato di Matera (Loc. Sarra) |
| BASILICATA | I16D12000040001 | Potenziamento dei depuratori a servizio dell'abitato di Matera (Loc. Pantano) |
| BASILICATA | I16D12000050001 | Potenziamento dei depuratori a servizio dell'abitato di Matera (Loc. Lamione) |
| BASILICATA | I26D12000030001 | Realizzazione del sistema di trattamento terziario agli impianti di depurazione ricadenti nelle aree sensibili individuate dal Piano di tutela della Regione Basilicata - 1 stralcio - 5 Lotto abitato di Latronico centro, Cancellara, Ripacandida, Palazzo S.G |
| BASILICATA | I73J12000110001 | Realizzazione del depuratore cittadino e del relativo sistema di collettamento del Comune di Pisticci |
| BASILICATA | I76D12000010001 | Realizzazione del sistema di trattamento terziario agli impianti di depurazione ricadenti nelle aree sensibili individuate dal Piano di tutela della Regione Basilicata - 1 stralcio -2 Lotto abitato di Grassano |
| BASILICATA | I86D12000020001 | Separazione acque bianche e nere nei collettori a servizio dei depuratori dell'alta valle dell'Agri |
| BASILICATA | I96D12000020001 | Realizzazione del sistema di trattamento terziario agli impianti di depurazione ricadenti nelle aree sensibili individuate dal Piano di tutela della Regione Basilicata - 1 stralcio |
| CALABRIA | B25G120000850006 | Discariche abusive - Comune di Joppolo |
| CALABRIA | B33J12000100006 | ATO 5 - RC Completamento delle reti fognanti e Realizzazione del collettore all'impianto di depurazione nel comune di Motta San Giovanni |
| CALABRIA | C12J12000160003 | Discariche abusive - Comune di Sellia |
| CALABRIA | C35B12000000002 | Discariche abusive - Comune di Belmonte Calabro Loc. Santa Caterina |
| CALABRIA | C39F12000010002 | Discariche abusive - Comuni di Belmonte Calabro - Loc. Manche |
| CALABRIA | C47B14000240006 | Intervento integrato di ripristino dell'officiosita idraulica del reticolo idrografico nel territorio del Comune di Curinga |




Allegato B - Interventi sottoposti a commissariamento governativo

| PSC | CUP | Titolo progetto |
|----------|-----------------|---|
| CALABRIA | C61H14000010001 | RIPRISTINO DELL'OFFICIOSITA IDRAULICA E DELLE DIFESE |
| CALABRIA | C66J16001420002 | MITIGAZIONE DEL RISCHIO IDROGEOLOGICO E IDRAULICO DEL TORRENTE MALACHIA |
| CALABRIA | C84H14000860002 | MITIGAZIONE DEL RISCHIO IDROGEOLOGICO SUL TORRENTE CANTAGALLI IN AGRO DEL COMUNE DI LAMEZIA |
| CALABRIA | D73J12003610001 | Discariche abusive - Comuen di S. Calogero- Loc. Papaleo |
| CALABRIA | D74B03000140002 | INTERVENTI PER LA MITIGAZIONE DEL RISCHIO DI ESONDAZIONE DELLA FIUMARA DI GERACE IN LOCALITA' BAGNI TERMALI |
| CALABRIA | E32D11000370006 | Discariche abusive - Comune di Taverna |
| CALABRIA | E33G12000090002 | Discariche abusive - Comune di Longobardi - Loc. Tremoli Tosto |
| CALABRIA | E56D12000040006 | Adeguamento e ottimizzazione dello schema depurativo dell'agglomerato di Castrovillari |
| CALABRIA | E62H11000870006 | Discariche abusive- Comuni di Colosimi e Bianchi |
| CALABRIA | F13J14000000002 | CONSOLIDAMENTO FRAZIONE CARUSO |
| CALABRIA | F42J12000100001 | Discariche abusive - Comune di Gerocarne/ Arena |
| CALABRIA | F77B15000140001 | RIQUALIFICAZIONE E MANUTENZIONE DEL SENTIERO NATURALISTICO DELL'ARCOCOMAGNO RECUPERO DI AREE DISMESSE |
| CALABRIA | G14B14000000002 | INTERVENTI DI DIFESA DEL SUOLO LOCALITA' OLIVADA |
| CALABRIA | G21B14000210005 | ATO 1 CS - Ottimizzazione del sistema fognario e depurativo del Comune di Acri |
| CALABRIA | G44B14000000002 | INTERVENTI DI MITIGAZIONE DEL RISCHIO IDROGEOLOGICO LUNGO IL TORRENTE TORBIDO |
| CALABRIA | G69J21014480001 | Discariche abusive Comune di Magisano |
| CALABRIA | H33J12000510003 | ATO 5 RC - Completamento e ottimizzazione dello schema depurativo dell'agglomerato di Reggio Calabria |
| CALABRIA | E35G12000980006 | Discariche abusive - Comune di Acquaro |
| CALABRIA | H35G12000080001 | Discariche abusive - Comune di Reggio Calabria |
| CALABRIA | H62H12000000006 | Discariche abusive - Comune di PetronAA |
| CALABRIA | H82J12000160006 | Discariche abusive - Comune di Sangineto - Loc. Timpe di Civita |
| CALABRIA | I22J12000160006 | Discariche abusive -Comune di Martirano |




Allegato B - Interventi sottoposti a commissariamento governativo

| PSC | CUP | Titolo progetto |
|----------|-----------------|--|
| CALABRIA | I23J12000130002 | Discariche Abusive - Comune di Pizzo - loc. Marinella |
| CALABRIA | I28F12000040009 | Disinquinamento fascia costiera vibonese area angiola Pizzo-Comune di Pizzo |
| CALABRIA | I83J12000560000 | ATO 1 CS - Realizzazione piattaforma depurativa consortile Rossano-Corigliano Calabro realizzazione opere di collettamento |
| CALABRIA | I92J12000200006 | Discariche abusive - Comune di Badolato |
| CALABRIA | I95D12000150006 | Discariche abusive -Comune di Amantea |
| CALABRIA | J13B17000020001 | MIRTO |
| CALABRIA | J13B17000030001 | OPERE DI PROTEZIONE E RIPRISTINO DELL'OFFICIOSITA' A IDRAULICA DEL TORRENTE ARSO |
| CALABRIA | J13B17000040001 | COMPLETAMENTO DEGLI INTERVENTI DI MESSA IN SICUREZZA DEGLI ARGINI DEL FIUME CRATI |
| CALABRIA | J13B17000060002 | MESSA IN SICUREZZA FRANA LOCALITA' CONA |
| CALABRIA | J13B17000070001 | INTERVENTO PILOTA PER LA PROTEZIONE, LA MESSA IN SICUREZZA, ED IL CONSOLIDAMENTO DI LUOGHI ESPOSTI A RISCHIO |
| CALABRIA | J13B17000080001 | CONSOLIDAMENTO DI UN PENDIO AREA URBANA NORD SAN SOSTI |
| CALABRIA | J13B17000090001 | INTERVENTI DI MITIGAZIONE DEL RISCHIO IN LOC. MALAVICINA-MENNAVENCE |
| CALABRIA | J13B17000100001 | RIPIRISTINO ARGINI E CENTRALIZZAZIONE DEL FIUME NETO IN CORRISPONDENZA DELL'ABITATO DI ROCCA DI NETO |
| CALABRIA | J13B17000110001 | RIPIRISTINO DELL'OFFICIOSITA' IDRAULICA E RICOSTRUZIONE ARGINI DEL TORRENTE TOPANELLO |
| CALABRIA | J13B17000120001 | CONSOLIDAMENTO E MESSA IN SICUREZZA A VALLE DI VIA PIRONTE, IN PAPANICE |
| CALABRIA | J13B17000130001 | CONSOLIDAMENTO E MESSA IN SICUREZZA DI UN'AREA IN VIA G. ROSSINI, IN PAPANICE |
| CALABRIA | J13B17000140001 | COMPLETAMENTO OPERE TRASVERSALI FOSCO MALASPINA A; FRAZ. MONASTERO COMUNE DI DINAMI |
| CALABRIA | J13B17000150001 | INTERVENTI DI SISTEMAZIONE IDRAULICA PER LA MESSA IN SICUREZZA DELLA FIUMARA NOVITO |




Allegato B - Interventi sottoposti a commissariamento governativo

| PSC | CUP | Titolo progetto |
|----------|-----------------|---|
| CALABRIA | J13B17000160001 | INTERVENTI DI SISTEMAZIONE IDRAULICA PER LA MESSA IN SICUREZZA DELLA FIUMARA AMUSA |
| CALABRIA | J13B17000170001 | INTERVENTI DI SISTEMAZIONE IDRAULICA MESSA IN SICUREZZA DEL T. PRAIALONGA NEL COMUNE DI BAGNARA C |
| CALABRIA | J13B17000180001 | CONSOLIDAMENTO RUPE CENTRO STORICO LOC PALMA, LAVORI DI MESSA IN SICUREZZA STRADA COMUNALE IN LOC CA |
| CALABRIA | J13B17000190001 | PROGETTO PRELIMINARE "LAVORI DI MITIGAZIONE DEL RISCHIO IDROGEOLOGICO AREA SOVRASTANTE IL CENTRO.." |
| CALABRIA | J15D12000200001 | KR 039A/10 PROVINCIA DI CROTONE |
| CALABRIA | J15D12000220002 | RC 102B/1B COMUNE DI LOCRI |
| CALABRIA | J15D12000230002 | CS 147B/10 COMUNE DI PAPASIDERIO |
| CALABRIA | J15D12000250002 | CS 152B/10 COMUNE DI SCALA COELI |
| CALABRIA | J15D12000260002 | RC 153B/10 COMUNE DI SIDERNO |
| CALABRIA | J15D12000270002 | CS 154B/10 COMUNE DI MORANO CALABRO |
| CALABRIA | J15D12000310002 | KR 172B/10 PROVINCIA DI CROTONE |
| CALABRIA | J15D12000330001 | CZ 042A/10 COMUNE DI CARDINALE |
| CALABRIA | G11J15000000001 | INTERVENTI DI SISTEMAZIONE DELLE PENDICI SOVRASTANTI IL CENTRO STORICO |
| CALABRIA | J15D12000340001 | KR 053A/10 COMUNE DI ROCCA DI NETO |
| CALABRIA | J15D12000400001 | VV 088A/10 COMUNE DI DINAMI |
| CALABRIA | J16D13000000006 | Dsinquinamento fascia costiera vibonese area mesima Ionadi - Comune di Ionadi |
| CALABRIA | J23B17000080001 | RIPRISTINO DELL'OFF.IDR.E DELLE DIFESE IDR.DEL CORS. D'ACQUA, F. URIA IN AGRO DEL COMUNE DI SELLIA M. |
| CALABRIA | J23B17000090001 | MITIGAZIONE DEL RISCHIO IDRAULICO E RIPRISTINO OFFICIOSITA'À IDRAULICA DEL TORRENTE VACCUTA |
| CALABRIA | J23B17000100001 | MESSA IN SICUREZZA AREA GRANATO |
| CALABRIA | J23B17000110001 | INTERVENTO MITIGAZIONE RISCHIO FRANA CENTRO ABITATO |
| CALABRIA | J23B17000120001 | MESSA IN SICUREZZA E CONSOLIDAMENTO DELLA AREA LOC SAN GIACOMO |



Allegato B - Interventi sottoposti a commissariamento governativo

| PSC | CUP | Titolo progetto |
|----------|-----------------|---|
| CALABRIA | J23B17000130001 | MESSA IN SICUREZZA STRADA COMUNALE ORSOMANNO-SANTA MARIA DEL CEDRO |
| CALABRIA | J23B17000140001 | CONSOLIDAMENTO E MESSA IN SICUREZZA LUNGO STRADA STATALE LOC.FONTE ULMIO |
| CALABRIA | J23B17000150001 | RIQUALIFICAZIONE FLUVIALE |
| CALABRIA | J23B17000160001 | LAVORI DI RIPRISTINO DELL'OFFICIOSITA' IDRAULICA DELLA FOCE DEL FIUME ANGHITOLA |
| CALABRIA | J23B17000170001 | RIPRISTINO OFFICIOSITA' IDRAULICA VERSANTE TRENACAPILLI-PIZZO |
| CALABRIA | J23B17000180001 | URGENTI OPERE DI CONSOLIDAMENTO DEL CENTRO ABITATO DI BELLORO E DELLA STRADA INTERCOMUNALE ZOPA' VO |
| CALABRIA | J23B17000190001 | AREA IN FRANA IN LOCALITA' PANTANI |
| CALABRIA | J23B17000200001 | GESTIONE BILANCIO DEI SEDIMENTI E SISTEMAZIONE NEI BACINI IDROGR.DELLA COSTA REGGINA E DEL MEDIO TIRR |
| CALABRIA | J25B12000000002 | Discariche Abusive - Comune di Mormanno - Loc. Ombrece |
| CALABRIA | J25D12000180002 | VV 092B/10 COMUNE DI DRAPIA |
| CALABRIA | J25D12000210002 | RC 123B/10 COMUNE DI REGGIO CALABRIA |
| CALABRIA | J25D12000310002 | CZ 091B/10 COMUNE DI MARTIRANO |
| CALABRIA | J25D12000320002 | RC 104B/10 COMUNE DI MAMMOLA |
| CALABRIA | J25D12000340001 | CZ 073A/10 PROVINCIA DI CATANZARO |
| CALABRIA | J33B17000030001 | RIPRISTINO OFFICIOSITA' IDRAULICA FOSSO VALLE GRANDE E CONSOLIDAMENTO DEI VERSANTI |
| CALABRIA | J33B17000050001 | OPERE DI DIFESA DEL SUOLO IN AREE SOGGETTE A MOVIMENTI FRANOSI |
| CALABRIA | J33B17000070001 | MITIGAZIONE DEL RISCHIO IDROGEOLOGICO E RIPRISTINO OFFICIOSITA' IDRAULICA DEL FIUME ARON |
| CALABRIA | J33B17000080001 | INTERVENTI DI MITIGAZIONE RISCHIO IDROGEOLOGICO E RIPRISTINO OFFICIOSITA' IDRAULICA DEL FIUME OLIVA |
| CALABRIA | J33B17000090001 | CONSOLIDAMENTO DI UN VERSANTE IN FRANA IN LOC. S. LUCIA |




Allegato B - Interventi sottoposti a commissariamento governativo

| PSC | CUP | Titolo progetto |
|----------|-----------------|--|
| CALABRIA | J33B17000100001 | INTERVENTI DI MITIGAZIONE DEL RISCHIO IDROGEOLOGICO NELL'AREA ATTRAVERSATA DALLA SP 267 BIS (ROCCA I) |
| CALABRIA | J33B17000110001 | LAVORI DI CONSOLIDAMENTO RIONE CASALE |
| CALABRIA | J33B17000120001 | CONSOLIDAMENTO DEL CENTRO ABITATO VERSANTE TORRENTE MOLINI - 2° LOTTO |
| CALABRIA | J33B17000130001 | INTERVENTI URGENTI PER RIPRISTINO OFFICIOSITA' IDRAULICA DELLA F. GALLICO TRA M. DI CALANNA E SCHINDILIFA' |
| CALABRIA | J33B17000140001 | CANALIZZAZIONE VALLONE RIZZO |
| CALABRIA | J33B17000150001 | RIASSETTO IDROGEOLOGICO DEL TORRENTE TORBIDO IN LOCALITA' PONTE PENDANO |
| CALABRIA | J33B17000160001 | LAVORI DI MESSA IN SICUREZZA DEL MOVIMENTO FRANOSO E RIDUZIONE RISCHIO IDROGEOLOGICO NEL CENTRO ABITATO |
| CALABRIA | J33B17000170001 | INTERVENTO DI RIQUALIFICAZIONE FLUVIALE NEI TRATTI TERMINALI DELLE FIUMARE DELLA COSTA IONICA RC |
| CALABRIA | J35D12000120003 | RC 028A/10 COMUNE DI REGGIO CALABRIA |
| CALABRIA | J35D12000130003 | RC 029A/10 COMUNE DI REGGIO CALABRIA |
| CALABRIA | J35D12000150003 | RC 031A/10 COMUNE DI REGGIO CALABRIA |
| CALABRIA | J35D12000160003 | RC 032A/10 COMUNE DI REGGIO CALABRIA |
| CALABRIA | J35D12000270002 | CZ 135B/10 COMUNE DI FALERNA |
| CALABRIA | J35D12000280002 | RC 138B/10 PROVINCIA DI REGGIO CALABRIA |
| CALABRIA | J35D12000310002 | RC 170B/10 PROVINCIA DI REGGIO CALABRIA |
| CALABRIA | J35D12000340002 | CZ 184B/10 PROVINCIA DI CATANZARO |
| CALABRIA | J35D12000360001 | RC 052A/10 COMUNE DI REGGIO CALABRIA |
| CALABRIA | J35D12000390001 | RC 084A/10 COMUNE DI CINQUEFRONDI |
| CALABRIA | J35D12000420001 | CS 069/10 PROVINCIA DI COSENZA |
| CALABRIA | J43B17000060001 | INTERVENTI PER LA MITIGAZIONE DEL RISCHIO FRANE A BOTRICELLO SOPRANO |
| CALABRIA | J43B17000070001 | SISTEMAZIONE DEI VERSANTI NEL TERRITORIO COMUNALE |
| CALABRIA | J43B17000080001 | DEMOLIZIONE E RICOSTRUZIONE DI UNA PORZIONE DI MURO IN STATO INCIPIENTE DI CROLLO |



Allegato B - Interventi sottoposti a commissariamento governativo

| PSC | CUP | Titolo progetto |
|----------|-----------------|--|
| CALABRIA | J43B17000090001 | INTERVENTI DI MITIGAZIONE DEL RISCHIO IDROGEOLOGICO NELL'AREA ATTRAVERSATA DALLA SP 245 A GRIMALDI |
| CALABRIA | J43B17000100001 | MESSA IN SICUREZZA VIA DELLA SILA ZONA CASE POPOLARI |
| CALABRIA | J43B17000110001 | MESSA IN SICUREZZA VIABILITA'AAA COMUNALE-COSTONI LOC. GORNELLE-VIA INDEPENDENZA |
| CALABRIA | J43B17000120001 | LAVORI DI RIPRISTINO DELL'OFFICIOSITA' IDRAULICA DEL FOSSO CALZONE RIO BRAVO E DEGLI AFFLUENTI |
| CALABRIA | J43B17000130001 | RIPRISTINO DELL'OFFICIOSITA' IDRAULICA DEL FOSSO ANTONUCCI E DEGLI AFFLUENTI NEL TRATTO A MONTE |
| CALABRIA | J43B17000140001 | LAVORI DI RIPRISTINO DELL'OFFICIOSITA' IDRAULICA DEL FOSSO CUTURA A LA BEDESSA E DEGLI AFFLUENTI |
| CALABRIA | J43B17000150001 | INTERVENTI URGENTI DI RIPRISTINO DELLE OPERE DI DIFESA DEL SUOLO |
| CALABRIA | J43B17000160001 | INTERVENTI DI SISTEMAZIONE IDRAULICA PER LA MESSA IN SICUREZZA DELLA FIUMARA STILARO |
| CALABRIA | J43B17000170001 | INTERVENTI DI SISTEMAZIONE IDRAULICA PER LA MESSA IN SICUREZZA DELLA FIUMARA LA VERDE |
| CALABRIA | J43B17000180001 | INTERVENTI DI SISTEMAZIONE IDRAULICA PER LA MESSA IN SICUREZZA DELLA FIUMARA PORTIGLIOLA |
| CALABRIA | J43B17000190001 | CONSOLIDAMENTO CENTRO ABITATO ZONA CALVARIO-BARACCONE |
| CALABRIA | J43B17000200001 | CONSOLIDAMENTO AREA IN FRANA CENTRO ABITATO DI SAN LORENZO |
| CALABRIA | J45D12000280001 | VV 033A/10 PROVINCIA DI VIBO VALENTIA |
| CALABRIA | J45D12000290001 | VV 034A/10 PROVINCIA DI VIBO VALENTIA |
| CALABRIA | J45D12000300001 | VV 035A/10 PROVINCIA DI VIBO VALENTIA |
| CALABRIA | J45D12000310001 | VV 036A/10 PROVINCIA DI VIBO VALENTIA |
| CALABRIA | J45D12000390002 | VV 174B/10 PROVINCIA DI VIBO VALENTIA |
| CALABRIA | J45D12000400003 | VV 175B/10 PROVINCIA DI VIBO VALENTIA |
| CALABRIA | J53B17000010001 | MITIGAZIONE DEL RISCHIO IDROGEOLOGICO TORRENTE RAGA - FOSSO CERASO - FOSSO FICARELLA |




Allegato B - Interventi sottoposti a commissariamento governativo

| PSC | CUP | Titolo progetto |
|----------|-----------------|---|
| CALABRIA | J53B17000020001 | RIPR. DELL'OFF. IDRA. DELLE DIFESE IDRA. DEL TORRENTE CROCCHIO IN AGRO DEI COMUNI DI CROPANI E BOTRICELLO |
| CALABRIA | J53B17000030001 | MITIGAZIONE DISSESTO IDROGEOLOGICO ZONA MUNICIPIO E CALVARIO |
| CALABRIA | J53B17000060001 | INTERVENTI DI MESSA IN SICUR. II DI UN TRATTO DI PARETE ROCC. LIMITROFA AL C. ABITATO IN LOC. SCHINA |
| CALABRIA | J53B17000070001 | INTERVENTO DI MITIGAZIONE DEL DISSESTO IDROGEOLOGICO IN LOC. SAN LEO |
| CALABRIA | J53B17000080001 | CONSOLIDAMENTO PORZIONE VERSANTE IN FRANA E MESSA IN SICUREZZA SEDE STRADALE SP 64 IN C/DA VIGNA |
| CALABRIA | J53B17000090001 | REGIMAZIONE IDRAULICA DEL TORRENTE "VALLONE SALDI COMUNALI" PER LA MESSA IN SICUREZZA DELLE ARRE A R |
| CALABRIA | J53B17000100001 | INTERVENTI DI MITIGAZIONE RISCHIO FIUMARA LAVATORE DEL COMUNE DI MILETO |
| CALABRIA | J53B17000110001 | INTERVENTI DI SISTEMAZIONE IDRAULICA PER LA MESSA IN SICUREZZA DEL TORRENTE BUDELLO |
| CALABRIA | J53B17000120001 | INTERVENTI DI SISTEMAZIONE IDRAULICA PER LA MESSA IN SICUREZZA DEL TORRENTE PALIZZI |
| CALABRIA | J53B17000130001 | INTERVENTI DI DIFESA DEL SUOLO A ₂ MESSA IN SICUREZZA STRADA MANGANI - GALLICIANO |
| CALABRIA | J53B17000140001 | CONSOLIDAMENTO CENTRO ABITATO FRAZIONE MARINA |
| CALABRIA | J53B17000150001 | MITIGAZIONE RISCHIO IDROGEOLOGICO ATTRAVERSO OPERE D'ARTE DI MITIGAZIONE - LOC. BIRRA ² |
| CALABRIA | J55D12000250001 | CS 040A/10 COMUNE DI LUNGRO |
| CALABRIA | J55D12000260001 | CS 046A/10 COMUNE DI ORIOLO |
| CALABRIA | J55D12000320001 | CS 058A/10 COMUNE DI GRISOLIA |
| CALABRIA | J55D12000350002 | RC 120B/10 COMUNE DI SAN LUCA |
| CALABRIA | J61B18000700002 | Assistenza tecnica Dip. Presidenza/Ufficio Commissario - Conv. 5987/2019 |
| CALABRIA | J63B17000070001 | TORRENTE LA FIUMARELLA DI CZ SMARIA E RIONE FORTUNA IN PROSS. DEL CTRO COMM.LE FORNACI |



Allegato B - Interventi sottoposti a commissariamento governativo

| PSC | CUP | Titolo progetto |
|----------|-----------------|---|
| CALABRIA | J63B17000080001 | INTERVENTO RIPRISTINO OFFICIOSITA' IDR. RET. IDR. MINORE IN Sx IDROGRAFICA CORACE- AREA UNIV- CITTADELLA |
| CALABRIA | J63B17000090001 | INTERVENTO PER LA MITIGAZIONE RISCHIO IDROGEOLOGICO NEL CENTRO ABITATO S. MARIA |
| CALABRIA | J63B17000100001 | OPERE DI CONSOLIDAMENTO SCARPATE E SISTEMAZIONE IDROGEOLOGICA |
| CALABRIA | J63B17000110001 | MESSA IN SICUREZZA DEL LICEO SCIENTIFICO E.MAJORANA E AREE LIMITROFE |
| CALABRIA | J63B17000120001 | INTERVENTO MITIGAZIONE RISCHIO FRANA DEL CENTRO ABITATO |
| CALABRIA | J63B17000130001 | MESSA IN SICUREZZA DELLA FRAZIONE CASTAGNA |
| CALABRIA | J63B17000140001 | LAVORI DI MITIGAZIONE DEL RISCHIO FRANA NEL COMUNE DI SAN MARTINO DI FINITA E NELLE FRAZIONI |
| CALABRIA | J63B17000150001 | LAVORI DI MESSA IN SICUREZZA COSTONE ROCCIOSO |
| CALABRIA | J63B17000160001 | INTERVENTI DI SISTEMAZIONE IDRAULICA E MESSA IN SICUREZZA TORRENTE SAN NICOLA E RETICOLO IDROGRAFICO |
| CALABRIA | J63B17000170001 | RIDUZIONE DEL RISCHIO IDROGEOLOGICO NELLA LOCALITA' ACQUARO |
| CALABRIA | J63B17000180001 | INTERVENTO DI MITIGAZIONE E RECUPERO |
| CALABRIA | J65D12000180002 | CS 096B/10 COMUNE DI SAN MARTINO DI FINITA |
| CALABRIA | J65D12000190002 | CS 116B/10 COMUNE DI MENDICINO |
| CALABRIA | J65D12000230002 | CS 148B/10 COMUNE DI SAN DONATO DI NINEA |
| CALABRIA | J65D12000330002 | KR 117B/10 COMUNE DI MESORACA |
| CALABRIA | J65D12000340002 | CS 118B/10 COMUNE DI TRENTA |
| CALABRIA | J69J19000460007 | spese per azioni di assistenza tecnica finalizzata alla realizzazione di interventi di rilevanza strategica regionale del Patto per lo sviluppo della Calabria. |
| CALABRIA | J73B17000040001 | CONSOLIDAMENTO ABITATO E VIABILITA' |
| CALABRIA | J73B17000050001 | SISTEMAZIONE IDRAULICA FOSCO CANNATA |
| CALABRIA | J73B17000060001 | INTERVENTO DO MITIGAZIONE DEL RISCHIO IDRAULICO MEDIANTE LA REALIZZAZIONE DI UNA VASCA DI LAMINAZION |




Allegato B - Interventi sottoposti a commissariamento governativo

| PSC | CUP | Titolo progetto |
|----------|-----------------|--|
| CALABRIA | J73B1700080001 | INTERVENTO DI DIFESA DEL SUOLO CONSOLIDAMENTO FRANA LOC COSTE |
| CALABRIA | J73B1700090001 | CONSOLIDAMENTO LOCALITA' ACQUA FERRATA |
| CALABRIA | J73B17000100001 | MESSA IN SICUREZZA E SISTEMAZIONE IDROGEOLOGICA IN VIA SAN NICOLA |
| CALABRIA | J73B17000110001 | INTERVENTI DI MITIGAZIONE DEL RISCHIO IDROGEOLOGICO NELL'AREA ATTRA VERSATA DALLA SP 191 |
| CALABRIA | J73B17000120001 | MESSA IN SICUREZZA DEL TORRENTE PONTICELLI IN AGRO CROTONE SCANDALE |
| CALABRIA | J73B17000130001 | LAVORI DI CONSOLIDAMENTO CENTRO ABITATO DI CARDETO |
| CALABRIA | J73B17000140001 | LAVORI MESSA IN SICUREZZA CENTRO ABITATO DELIANUOVA |
| CALABRIA | J73B17000150001 | INTERVENTI DI MITIGAZIONE DEL RISCHIO FRANE PER LA ZONA R4 DELLA FRAZIONE DI ASPALMO DEL COMUNE DI |
| CALABRIA | J75D12000170002 | CS 098B/10 COMUNE DI MONGRASSANO |
| CALABRIA | G78H21000450001 | MITIGAZIONE DEL RISCHIO DI FRANA NEL CENTRO ABITATO |
| CALABRIA | J75D12000200002 | CZ 149B/10 COMUNE DI SAN PIETRO A MAIDA |
| CALABRIA | J75D12000280001 | RC 061A/10 COMUNE DI CARDETO |
| CALABRIA | J75D12000320002 | RC 089B/10 COMUNE DI ANTONIMINA |
| CALABRIA | J82J12000400005 | Discariche Abusive - Comune di Verbicaro - Loc. Acqua dei Bagni |
| CALABRIA | J83B17000050001 | INTERVENTI DI MITIGAZIONE DEL RISCHIO IDRAULICO NEI BACINI DEL CRATI, BUSENTO E CAMPAGNANO |
| CALABRIA | J83B17000060001 | INTERVENTI DI SISTEMAZIONE DEI BACINI ACQUA DEL FICO E FELLINO |
| CALABRIA | J83B17000070001 | LAVORI URGENTI DI MESSA IN SICUREZZA DISSESTO IDROGEOLOGICO A VALLE DI VIA ALDO MORO |
| CALABRIA | J83B17000080001 | INTERVENTI DI MITIGAZIONE DEL RISCHIO FRANA NEL CENTRO STORICO E NELLE AREE CONTERMINI |
| CALABRIA | J83B17000090001 | MESSA IN SICUREZZA DI UN TRATTO DI VIA ZINGONAGLIE DEL COMUNE DI MONTALTO UFFUGO INTERESSATO DA MOVI |




Allegato B - Interventi sottoposti a commissariamento governativo

| PSC | CUP | Titolo progetto |
|----------|-----------------|--|
| CALABRIA | J83B17000100001 | CONSOLIDAMENTO E MESSA IN SICUREZZA DEL CENTRO URBANO, VIA CAVOUR |
| CALABRIA | J83B17000110001 | MESSA IN SICUREZZA E CONSOLIDAMENTO CENTRO ABITATO E RUPE S. SALVATORE |
| CALABRIA | J83B17000130001 | MESSA IN SICUREZZA AREA TRA IL CAPOLUOGO E LA FRAZIONE FORESTA |
| CALABRIA | J83B17000140001 | INTERVENTI DI SISTEMAZIONE IDRAULICA PER LA MESSA IN SICUREZZA DELLA FIUMARA CONDOIANNI |
| CALABRIA | J83B17000150001 | LAVORI DI SISTEMAZIONE E PULIZIA VALLONE LO SCHIAVO |
| CALABRIA | J83B17000160001 | PROGETTO DI FATTIBILITA' TECNICA ED ECONOMICA PER IL RIPRISTINO DELLE CONDIZIONI DI SICUREZZA ABITATO |
| CALABRIA | J83B17000170001 | CONSOLIDAMENTO DEI CENTRI ABITATI NELL'AMBITO DEL TERRITORIO COMUNALE |
| CALABRIA | J83B17000180001 | CONSOLIDAMENTO E RISANAMENTO AREA R4- CENTRO URBANO II STRALCIO |
| CALABRIA | J85D12000140003 | CZ 011A/10 COMUNE DI LAMEZIA TERME |
| CALABRIA | J85D12000150003 | CS 013A/10 COMUNE DI COSENZA |
| CALABRIA | J85D12000280002 | CS 106B/10 PROVINCIA DI COSENZA |
| CALABRIA | J85D12000290002 | CS 108B/10 COMUNE DI VERBICARO |
| CALABRIA | J85D12000380002 | CZ 177B/10 PROVINCIA DI CATANZARO |
| CALABRIA | J85D12000480001 | CZ 086A/10 - Interventi di sistemazione idraulica lungo il Torrente Patella nel comune di Guardavalle (CZ) |
| CALABRIA | J85D12000490002 | CS 103B/1B COMUNE DI SAN VINCENZO LA COSTA |
| CALABRIA | J85D12000510001 | VV 072A/10 PROVINCIA DI VIBO VALENTIA |
| CALABRIA | J89J15001200001 | INTERVENTO DI MESSA IN SICUREZZA CENTRO STORICO ASSI |
| CALABRIA | J93B17000030001 | MITIGAZIONE DEL RISCHIO E RIPRISTINO OFFICIOSITA' IDRAULICA DEL TORRENTE SATANASSO |
| CALABRIA | J93B17000040001 | INTERVENTI DI MITIGAZIONE DEL RISCHIO DI FRANA NEL CENTRO ABITATO E NELLE LOCALITA' PETRARÀ, PIANETTO |
| CALABRIA | J93B17000050001 | MITIGAZIONE DEL RISCHIO E RIPRISTINO OFFICIOSITA' IDRAULICA E RICOSTRUZIONE ARGINI DEL FIUME TACINA |
| CALABRIA | J93B17000060001 | RICOSTRUZIONE ARGINI DEL FIUME TACINA |



Allegato B - Interventi sottoposti a commissariamento governativo

| PSC | CUP | Titolo progetto |
|----------|-----------------|---|
| CALABRIA | J93B17000070001 | LAVORI DI RIPRISTINO OFFICIOSITA' A IDRAULICA CANALE LA |
| CALABRIA | J93B17000080001 | QUALIFICAZIONE E MANUTENZIONE DEL TERRITORIO, NONCHE' RIDUZIONE DEL RISCHIO IDROGEOLOGICO STRADA GEROCARNE-CIANO |
| CALABRIA | J93B17000090001 | CONSOLIDAMENTO VERSANTE FRANOSO |
| CALABRIA | J93B17000100001 | INTERVENTI DI SISTEMAZIONE IDRAULICA PER LA MESSA IN SICUREZZA DELLA FIUMARA CIANCIO NEL COMUNE DI PLATI' |
| CALABRIA | J93B17000110001 | PROGETTO E MITIGAZIONE RISCHIO IDRAULICO |
| CALABRIA | J95D12000200002 | RC 128B/10 PROVINCIA DI REGGIO CALABRIA |
| CALABRIA | J95D12000260002 | CS 159B/10 COMUNE DI SAN PIETRO IN GUARANO |
| CALABRIA | J95D12000290002 | VV 179B/10 PROVINCIA DI VIBO VALENTIA |
| CALABRIA | J95D12000360001 | CS 056A/10 COMUNE DI VILLAPIANA |
| CAMPANIA | B42J07000270002 | Eliminazione del rischio idrogeologico e ambientale del bacino degli alvei Molaro e Carminio |
| CAMPANIA | B61G19000310001 | Servizio di Assistenza Tecnica nell'ambito delle attività per l'attuazione e monitoraggio degli interventi sul dissesto idrogeologico - FSC 2014/2020 |
| CAMPANIA | B64H14001600002 | RIPRISTINO FUNZIONALITA' IDRAULICA DEL TORR. CAUDINO DA MONTE A TUTTO IL TRATTO ABITATO |
| CAMPANIA | B74H14001670001 | LAVORI DI URGENZA PER IL RIPRISTINO DELLA FUNZIONALITA' IDRAULICA DEL TORRENTE TESA |
| CAMPANIA | B76J11000710002 | OPERE DI REGIMAZIONE ACQUE E DI CONSOLIDAMENTO DEL VALLONE FOSSO IN LOC. ISCHIA |
| CAMPANIA | C25H20000030002 | LAVORI DI SISTEMAZIONE IDRAULICA FORESTALE TORRENTE CETUS VALLONE AFFLUENTE - LAV. DI COMPLETAMENTO |
| CAMPANIA | C31E17000220002 | sistemazione idrogeologica e risanamento frane territorio comunale |
| CAMPANIA | C44I18000010006 | INTERVENTI PER LA MITIGAZIONE DEL DISSESTO IDROGEOLOGICO NELL'ABITATO DI PIETRADEFUSI (AV) |
| CAMPANIA | D23B12000120003 | Stabilizzazione costone roccioso incombente S.S. 163 Km 22+600 a 23+300 nei comuni di Amalfi, Conca dei Marini, Furore e Positano (SA). |




Allegato B - Interventi sottoposti a commissariamento governativo

| PSC | CUP | Titolo progetto |
|----------|------------------|---|
| CAMPANIA | D24H16001170001 | Interventi per l'eliminazione del rischio idrogeologico nel territorio comunale |
| CAMPANIA | D27B170000000002 | Mitigazione del Rischio Idrogeologico del Costone Roccioso sovrastante il Centro Abitato - IÀ° Stralcio funzionale |
| CAMPANIA | D33B09000060002 | Lavori di consolidamento in località 'San Rocco' - COMUNE DI CAUTANO |
| CAMPANIA | D52J18000100006 | STEMAZIONE IDRAULICO- FORESTALE, DI AREE A RISCHIO IDROGEOLOGICO DEL VALLONE 'VERSURE' |
| CAMPANIA | D83B12000190002 | Progetto per la realizzazione di opere per la stabilizzazione dei versanti montuosi interessanti il centro abitato di Mercogliano (AV). |
| CAMPANIA | E94H05000010005 | Interventi di sistemazione idrogeologica del torrente Tesa |
| CAMPANIA | E99D05000070005 | Interventi di sistemazione idrogeologica del torrente Varco' Progetto esecutivo |
| CAMPANIA | F13B10000510002 | Risanamento idrogeologico in loc. Sepicciano, nel Comune di Piedimonte Matese (CE). |
| CAMPANIA | F17B03000040006 | MIGLIORAMENTO DELLE CONDIZIONI DI STABILITÀ E DI SICUREZZA DEL TERRITORIO IN LOCALITÀ TERZO DI MEZZO |
| CAMPANIA | F39H10001590003 | Sistemazione idrogeologica (IF13) nel comune di Casamicciola Terme (NA). |
| CAMPANIA | F39H10001600003 | Sistemazione idrogeologica (IF11) nel comune di Ischia (NA). |
| CAMPANIA | F63B10000550002 | Intervento di regimazione torrente Fenestrelle nei comuni delle province di AV e BN. |
| CAMPANIA | F73B12000110002 | Consolidamento in località Monticelli, Bagni Forlenza - S. Antonio del Comune di Contursi Terme (SA). |
| CAMPANIA | F79H10001370002 | Rifunzionalizzazione scolmatore Lavapiatti nel comune di Castel Volturno (CE). |
| CAMPANIA | F89H10001930003 | Sistemazione idrogeologica di alvei torrentizi ed opere idrauliche sui versanti di Monte Faito nel comune di Castellammare di Stabia (NA) incombenti sulla via Panoramica Sorrentina. |
| CAMPANIA | G57B13000190002 | MITIGAZIONE DEL RISCHIO IDROGEOLOGICO E MESSA IN SICUREZZA DEL CENTRO URBANO E DELLE AREE A RISCHIO |




Allegato B - Interventi sottoposti a commissariamento governativo

| PSC | CUP | Titolo progetto |
|----------|-----------------|---|
| | | LAVORI RELATIVI A INTERVENTI INTEGRATI DI MITIGAZIONE DEL RISCHIO IDROGEOLOGICO E DI TUTELA E RECUPERO |
| CAMPANIA | G96J16001360001 | interventi di sistemazione idrogeologica del vallone Chiavone |
| CAMPANIA | H14H14001530008 | Interventi di sistemazione idrogeologica del Vallone Monti |
| CAMPANIA | H14H14001540008 | LAVORI DI SISTEMAZIONE MOVIMENTO FRANOSO E RIPRISTINO FUNZIONALE DELLA STRADA COMUNALE 'GESSARA |
| CAMPANIA | H24H15001160002 | SIST. IDRAULICO- FORESTALE AREE A RISCHIO DI INSTABILITÀ IDROGEOLOGICA E/O EROSIONE TERRIT.COMUNALE |
| CAMPANIA | H43H19000250006 | SIST. IDROGEOLOG. AREA IN FRANA LOC. PIOPO CAPPUCCINI, SAGRATO BEATA T. MANGANIELLO E STRADA MONTEFUSCO |
| CAMPANIA | H62J18000030002 | SISTEMAZIONE IDRAULICO-FORESTALE DEL VALLONE CANDRAVI |
| CAMPANIA | H71E1100090001 | Torrente Monte del Piano nel Comune di Salerno. |
| CAMPANIA | I53B11000320001 | Sistemazione movimento franoso dell'acquedotto di Salerno in località paradiso di Pastena I stralcio |
| CAMPANIA | I57B20001240001 | Riqualificazione e valorizzazione - opere di difesa a mare Ambiti 1,3 e 4 |
| CAMPANIA | I59H12000210001 | DIFESA, RIQUALIFICAZIONE, VALORIZZAZIONE DELLA COSTA DEL COMUNE DI SALERNO - AMBITO 2 |
| CAMPANIA | I59H12000220001 | RIS. IDROGEOLOGICO AREA CIMITERIALE SISTEMAZIONE IDRAULICO- FORESTALE V. VICINO S.C. MASSACANINA |
| CAMPANIA | I74H16000520006 | Miglioramento caratteristiche stabilità e sicurezza del territorio. Intervento su costoni rocciosi nucleo abitato lato Ravello e lato Amalfi nel comune di Atrani (SA). |
| CAMPANIA | I85D10000320001 | Interventi Alveo Torrente Dragone nel comune di Atrani (SA). |
| CAMPANIA | I86E10000670001 | Opere di regimazione delle acque e consolidamento del ventaglio di formazione del Vallone Macchioni |
| CAMPANIA | I86J11000380005 | |
| CAMPANIA | I87B16000630001 | Interventi di mitigazione del dissesto idrogeologico alla Loc. Soccilli |




Allegato B - Interventi sottoposti a commissariamento governativo

| PSC | CUP | Titolo progetto |
|-------------|-----------------|---|
| CAMPANIA | J33C03000010006 | Lavori di realizzazione dell'impianto di depurazione al servizio delle fognature dei comuni di Ischia e Barano |
| CAMPANIA | J85E18000410006 | Impianto di depurazione acque reflue città di Benevento |
| CAMPANIA | J96J15000250005 | INTERVENTO DI MITIGAZIONE DEL CENTRO ABITATO A VALLE E A MONTE DI LOCALITÀ TORRE CASTAURO E VIA DIAZ |
| CATANIA | D27H12001840009 | Completamento dell'impianto di Depurazione consortile ed estensione della rete fognante nell'agglomerato di Catania |
| CATANIA | D66J15002130001 | RIQUALIFICAZIONE E SISTEMAZIONE IDRAULICA TORRENTI FORCILE NITTA BUMMACARO NEI QUARTIERI LIBRINO E S M GORETTI OPERE DI SISTEMAZIONE IDRAULICA E REGIMENTAZIONE ACQUE |
| FRIULI VENE | D97B14000720001 | interventi messa in sicurezza area Ferrera di Servola con risorse pubbliche - Acquisizione Servizi |
| FRIULI VENE | D97B14000720001 | interventi messa in sicurezza area Ferrera di Servola con risorse pubbliche - Appalto Lavori |
| FRIULI VENE | D98H17000130001 | “Diaframatura degli argini esistenti in sinistra idrografica dalla zona dell’ospedale di Latisana alla zona a valle di Gorgo di Latisana” |
| LOMBARDIA | F87B17000070002 | MESSA IN SICUREZZA E RIDUZIONE DEL RISCHIO DA CROLLO MASSI IN LOC. CIMITERO STRADA PER GREVO |
| MASE | B13D10000830006 | messa in sicurezza dei territori a rischio cavità sotterranee |
| MASE | B13H20000400001 | Fiume Bornida arginature comuni di Acqui Terme |
| MASE | B14J19000000002 | Lavori di messa in sicurezza dell'abitato |
| MASE | B16J16001840002 | Sistemazione dei dissesti idrogeologici interessanti il centro urbano |
| MASE | B26B18000100008 | Completamento delle opere di difesa costiera nei Comuni di Montemarcano e Falconara nord |
| MASE | B27B15000590006 | Sistemazione idraulica del rio Migliarese - 2 lotto |
| MASE | B27B16000060001 | INTERVENTO FINALIZZATO ALLA PROTEZIONE DEL LITORALE DI ISPANI (SA) DAI FENOMENI DI EROSIONE COSTIERA - Comune di Ispani |
| MASE | B33H14000100002 | Consolidamento e drenaggio s.c. Sant'Agata A; Malvino A; via Gualco in frazione Giusulana |




Allegato B - Interventi sottoposti a commissariamento governativo

| PSC | CUP | Titolo progetto |
|------|-----------------|---|
| MASE | B33H20000380001 | Adeguamento sistema di fensivo sulle due sponde F. Tanaro a monte della briglia di ex ponte Cittadella |
| MASE | B36C18000520001 | CANALE PETRARÀ - RIPRISTINO TOMBINO FERROVIARIO KM 70+500 FERROVIE DEL GARGANO NEL COMUNE DI RODI GARGANICO |
| MASE | B36C18000520001 | COMPLETAMENTO III STRALCIO TRATTO CASINO CARMIGNANO CANALE LAMOSCELLA NEL COMUNE DI PALAGIANO |
| MASE | B36C18000520001 | COMPLETAMENTO MESSA IN SICUREZZA CAVITA' SUL VERSANTE JALILLO - PROTEZIONE DEL SOTTOSTANTE ARENILE NEL COMUNE DI PESCHICI |
| MASE | B36C18000520001 | COMPLETAMENTO MITIGAZIONE DEL RISCHIO IDRAULICO VIALE DELLA STAZIONE NEL COMUNE DI ORDONA |
| MASE | B36C18000520001 | COMPLETAMENTO PROGETTO DI RIDUZIONE DEL RISCHIO IDROGEOLOGICO R4 NEL COMUNE DI SAN PIETRO VERNOTICO |
| MASE | B36C18000520001 | CONSOLIDAMENTO DEL DISSESTO IDROGEOLOGICO VIA FIUME NEL COMUNE DI SAN MARCO IN LAMIS |
| MASE | B36C18000520001 | CONSOLIDAMENTO DEL DISSESTO IDROGEOLOGICO VIA LIVATINO E VIA BORSELLINO NEL COMUNE DI SAN MARCO IN LAMIS |
| MASE | B36C18000520001 | CONSOLIDAMENTO GEOTECNICO DEL CENTRO ABITATO, LOCALITA' BICOCCA DEL COMUNE DI MOTTA MONTECORVINO |
| MASE | B36C18000520001 | INTERVENTI DI MESSA IN SICUREZZA VIALE DELL'INCORONATA NEL COMUNE DI SANT'AGATA DI PUGLIA |
| MASE | B36C18000520001 | INTERVENTI DI MITIGAZIONE DEL RISCHIO IDRAULICO NELL'ABITATO DI MARINA DI GINOSA - STRALCIO I |
| MASE | B36C18000520001 | INTERVENTI DI MITIGAZIONE RISCHIO IDRAULICO ABITATO DI LEVERANO |
| MASE | B36C18000520001 | INTERVENTI DI RIDUZIONE DEL RISCHIO IDRAULICO SUL TERRITORIO DEL COMUNE DI ALBEROBELLO - LOTTO 2 |



Allegato B - Interventi sottoposti a commissariamento governativo

| PSC | CUP | Titolo progetto |
|------|-----------------|---|
| MASE | B36C18000520001 | INTERVENTI PER BIODIVERSITA' E MITIGAZIONE DEL RISCHIO DA ALLUVIONE DEL CANALE MARANA LA PIDOCCHIOSA NEL COMUNE DI STORNARA |
| MASE | B36C18000520001 | INTERVENTI PER LA MITIGAZIONE DEL RISCHIO IDRAULICO AREA A NORD DEL CENTRO ABITATO DEL COMUNE DI APRICENA - II LOTTO |
| MASE | B36C18000520001 | INTERVENTI PRIORITARI DI MITIGAZIONE DEL RISCHIO IDRAULICO E IDROGEOLOGICO DEL FIUME FORTORE NEL COMUNE DI SERRACAPRIOLA |
| MASE | B36C18000520001 | INTERVENTO DI COMPLETAMENTO PER LA MITIGAZIONE DEL DISSESTO IDROGEOLOGICO DEL CENTRO ABITATO NEL COMUNE DI PIETRAMONTECORVINO |
| MASE | B36C18000520001 | INTERVENTO DI COMPLETAMENTO PER LA MITIGAZIONE IDROGEOLOGICA DEL CENTRO ABITATO, ZONA PISCARELLI FONTANILI NEL COMUNE DI PIETRAMONTECORVINO |
| MASE | B36C18000520001 | INTERVENTO PER LA MITIGAZIONE DEL RISCHIO IDRAULICO ALL'ABITATO DI NARDO' - II LOTTO |
| MASE | B36C18000520001 | LAVORI DI COMPLETAMENTO MESSA IN SICUREZZA DEL CENTRO ABITATO ZONA GUADANCELLO - INTERV. 2 - NEL COMUNE DI BICCARI |
| MASE | B36C18000520001 | LAVORI DI CONSOLIDAMENTO DEL CENTRO ABITATO VIA MANZONI NEL COMUNE DI BICCARI |
| MASE | B36C18000520001 | LAVORI DI MITIGAZIONE DEL RISCHIO IDRAULICO DELL'ABITATO DI GIOVINAZZO ZONA SUD (LAMA CASTELLO) |
| MASE | B36C18000520001 | LAVORI DI REALIZZAZIONE DI UN CANALE DI IMBRIGLIAMENTO E RACCOLTA ACQUE DEL COMUNE DI AVESTRANA |
| MASE | B36C18000520001 | LAVORI DI SISTEMAZIONE E REGIMAZIONE IDRAULICA DEGLI ATTRAVERSAMENTI NEL COMUNE DI CARPINO |
| MASE | B36C18000520001 | LAVORI DI SISTEMAZIONE IDROGEOLOGICA E MESSA IN SICUREZZA IDRAULICA NELL'ABITATO DI ORTANOVA (FG) |




Allegato B - Interventi sottoposti a commissariamento governativo

| PSC | CUP | Titolo progetto |
|------|-----------------|---|
| MASE | B36C18000520001 | MESSA IN SICUREZZA DEI COSTONI ROCCIOSI A RISCHIO GEOMORFOLOGICO NELLA ZONA NORD DEL CENTRO URBANO - OTRANTO(LE) |
| MASE | B36C18000520001 | MESSA IN SICUREZZA DEL TRATTO DI COSTA IN LOCALITA' PUNTA GRUGNO NEL COMUNE DI MATTINATA |
| MASE | B36C18000520001 | MESSA IN SICUREZZA DELL'ABITATO DI MOSCHELLA IN AGRO DI CERIGNOLA E DELLA SP 91 |
| MASE | B36C18000520001 | MESSA IN SICUREZZA DELLA FALESIA COSTA MATTINELLA, TRATTO OVEST, NEL COMUNE DI MATTINATA |
| MASE | B36C18000520001 | MESSA IN SICUREZZA DELLA FALESIA SPIAGGIA SUD E NORD - BAIA DELLE ZAGARE E BAIA MERGOLI NEL COMUNE DI MATTINATA |
| MASE | B36C18000520001 | MESSA IN SICUREZZA IDRAULICA DI AREE A RISCHIO IDRAULICO E IDROGEOLOGICO - ADEGUAMENTO CANALI 3 PONTI - MASSAFRA (TA) |
| MASE | B36C18000520001 | MESSA IN SICUREZZA IDRAULICA DI VIA GROTTAGLIE - VILLA CASTELLI (BR) |
| MASE | B36C18000520001 | MESSA IN SICUREZZA NELLA ZONA A VALLE DEL CELONE NEL COMUNE DI CASTELLUCCIO VALMAGGIORE |
| MASE | B36C18000520001 | MITIGAZIONE DEL CENTRO ABITATO NEL COMUNE DI ZAPPONETA - I LOTTO |
| MASE | B36C18000520001 | MITIGAZIONE DEL RISCHIO IDRAULICO DEL FIUME OFANTO TRA PONTE ROMANO E LA FOCE - INT1 - MARGHERITA DI SAVOIA |
| MASE | B36C18000520001 | MITIGAZIONE DEL RISCHIO IDRAULICO DEL TERRITORIO DEL COMUNE DI CAPURSO |
| MASE | B36C18000520001 | MITIGAZIONE DEL RISCHIO IDRAULICO IN LOCALITA' SFINALICCHIO - VIESTE (FG) |
| MASE | B36C18000520001 | MITIGAZIONE DEL RISCHIO IDRAULICO NEI TERRITORI ATTRAVERSATI DAL CANALE PATRI IN AGRO DI BRINDISI |
| MASE | B36C18000520001 | MITIGAZIONE DEL RISCHIO IDRAULICO NEL CENTRO ABITATO DI LATERZA - LOTTO I (LAMA EST) - COMUNE DI LATERZA (TA) |




Allegato B - Interventi sottoposti a commissariamento governativo

| PSC | CUP | Titolo progetto |
|------|-----------------|--|
| MASE | B36C18000520001 | MITIGAZIONE DEL RISCHIO IDRAULICO NEL BACINO DEL PANTANELLO NEL COMUNE DI VIESTE |
| MASE | B36C18000520001 | MITIGAZIONE DEL RISCHIO IDROGEOLOGICO IN LAMA QUINTAVALLE A SUD DEL CENTRO ABITATO DIPOLIGNANO A MARE |
| MASE | B36C18000520001 | MITIGAZIONE DEL RISCHIO IDROGEOLOGICO NEL COMUNE DI MATINO |
| MASE | B36C18000520001 | MITIGAZIONE RISCHIO GEOMORFOLOGICO DEL SITO "PISCINA" IN MARINA SERRA NEL COMUNE DI TRICASE |
| MASE | B36C18000520001 | OPERE DI MITIGAZIONE DELLA PERICOLOSITA' IDRAULICA - COMUNE DI NOCI (BA) |
| MASE | B36C18000520001 | PROGETTO DI MITIGAZIONE DEL RISCHIO IDROGEOLOGICO DELL'ABITATO DI VIGNACASTRISI NEL COMUNE DI ORTELLE |
| MASE | B36C18000520001 | PROGETTO PER LA DIFESA IDRAULICA DEL TERRITORIO COMUNALE - LOTTO B - SAN GIOVANNI ROTONDO (FG) |
| MASE | B36C18000520001 | PROLUNGAMENTO I STRALCIO SUD AUTOSTRADA DEL COMUNE DI PALAGIANO |
| MASE | B36C18000520001 | REALIZZAZIONE CANALE A MONTE DELL'AUTOSTRADA A14 E VASCA DI LAMINAZIONE NEL COMUNE DI PALAGIANO |
| MASE | B36C18000520001 | REALIZZAZIONE DEL CANALE MAESTRO ZONA ARTIGIANALE FERROVIA NEL COMUNE DI PALAGIANELLO |
| MASE | B36C18000520001 | REALIZZAZIONE DI OPERE DI MITIGAZIONE DEL RISCHIO IDRAULICO CONNESSO ALLA LAMA EST NEL COMUNE DI TORITTO - II STRALCIO |
| MASE | B36C18000520001 | RIDUZIONE DELLA PERICOLOSITA' IDRAULICA NEL TERRITORIO COMUNALE DEL COMUNE DI SCORRANO - II STRALCIO |
| MASE | B36C18000520001 | RISANAMENTO DISSESTO IDROGEOLOGICO "ZONA TIRO A SEGNO" NEL COMUNE DI CANDELA |
| MASE | B36C18000520001 | SISTEMAZIONE IDRAULICA DEL CANALE MINERVINO NEL COMUNE DI MINERVINO DI LECCE |




Allegato B - Interventi sottoposti a commissariamento governativo

| PSC | CUP | Titolo progetto |
|------|-----------------|--|
| MASE | B36C18000520001 | SISTEMAZIONE IDRAULICA DEL CANALE RECCHIA E DEL TRATTO TERMINALE DEL TORRENTE PAGANO NEL COMUNE DI MONOPOLI |
| MASE | B36C18000520001 | SISTEMAZIONE IDRAULICA DEL RECAPITO ENDOREICO IN PROSSIMITA' DEL CENTRO URBANO DI VERNOLE (LE) |
| MASE | B36C18000520001 | SISTEMAZIONE IDRAULICA DELLA CONTRADA VASCE NEL COMUNE DI GALATONE |
| MASE | B36C18000520001 | SISTEMAZIONE IDRAULICA NEL TERRITORIO COMUNALE DEL TORRENTE CARAPELLE |
| MASE | B36C18000520001 | SISTEMAZIONE IDRAULICA CANALI RASCHIONE E RUGA LO PATRI NEL COMUNE DI ARADEO |
| MASE | B36C18000520001 | STUDIO PRELIMINARE INTERVENTI CONTRO IL DISSESTO IDROGEOLOGICO - MIGGIANO (LE) |
| MASE | B37B12000120002 | Progetto mitigazione del rischio idrogeologico dell'ara denominata Pantanelli nel comune di Siracusa (SR) 19IRC04/G1 |
| MASE | B37B15000170006 | 18IR556/G1 - Lavori di sistemazione di difesa costiera a salvaguardia delle abitazioni esistenti lungo un tratto di litorale in località Bocale del Comune di Reggio Calabria (RC) |
| MASE | B37B15000190006 | 18IR559/G1 - Interventi di difesa costiera - comune di Motta San Giovanni |
| MASE | B37B15000200006 | 18IR821/G1 - Interventi di difesa costiera in loc Pellaro - RC |
| MASE | B37B15000210006 | 18IR602/G1 - Interventi di difesa costiera a salvaguardia delle abitazioni esistenti lungo un tratto di litorale in località Riacci del Comune di Motta San Giovanni (RC) |
| MASE | B37B15000220006 | 18IR703/G1 - Interventi di difesa costiera a salvaguardia delle abitazioni esistenti lungo un tratto di litorale in località Pentimele del Comune di Reggio Calabria (RC) |
| MASE | B37H18009070001 | Interventi di messa in sicurezza viabilità comunale "Via del Cervo" |
| MASE | B42H19000000001 | Sistemazione idraulica torrente Viona al confine con Donato |
| MASE | B43H19000000002 | Opere di mitigazione e difesa dal rischio idraulico del fosso Cunicchio nell'area urbana |
| MASE | B43H19000110001 | Intervento di inasveamento e ricostruzione arginature-sponde e manutenzione idraulica Fiume Chienti |




Allegato B - Interventi sottoposti a commissariamento governativo

| PSC | CUP | Titolo progetto |
|------|-----------------|--|
| MASE | B43H19000170003 | Interventi di mitigazione dei dissesti idrogeologici in località Cese Carrate e Case Nucciarone |
| MASE | B43H19000270002 | Eliminazione del rischio idraulico nell'abitato di Biringhella in Comune di Rho (MI) |
| MASE | B46B20001200001 | Sistemazione idraulica lungo il torrente Elvo in Comune di Mongrando |
| MASE | B47C19000540001 | SEGNALAZIONE DISSESTO CAPOLUOGO, COMUNE DI SAN PIO DELLE CAMERE (AQ) - I Lotto |
| MASE | B49E12001800004 | Consolidamento del cavo Redefossi - lotto 2 da p.zza Cinque Giornate a Corso Lodi |
| MASE | B53H19000260002 | Sistemazione e ripristini arginature ed eliminazione traverse sul f. Lambro in Comune di Monza (MB) |
| MASE | B55H19000050001 | Lavori di riduzione del rischio idraulico del Fiume Musone dalla foce al ponte in loc. Padiglione |
| MASE | B57B16000100002 | CONSOLIDAMENTO CENTRO ABITATO DI GIUDOMANDRI SUPERIORE-RIMBOSCHIMENTO PROG. COMPLETAMENTO |
| MASE | B57E14000010002 | Consolidamento versante sud est Fossi |
| MASE | B62B21000160001 | Realizzazione dell'area di espansione controllata delle piene del fiume Chero di Molino dei Frati in Comune di Trescore Balneario (BG) |
| MASE | B63H19000020002 | Sistemazione idraulica Fiume Misa e gestione del territorio agricolo - lotto 1 |
| MASE | B63H20000300001 | Fiume Sesia a Vercelli - Adeguamento argini o muri arginali e nuovo argine sponda dx |
| MASE | B63H20000320001 | Fiume Sesia a Vercelli - Integrazione difese longitudinali e adeguamento argine in sponda sx e dx |
| MASE | B64H16000600002 | Lavori di sostituzione di parte della condotta fognaria via de Bonis, via Cortiolano. |
| MASE | B66B15000030001 | Completamento emissario in galleria della Conca di Agnano |
| MASE | B66B19000110001 | Mitigazione delle problematiche di pericolosità idraulica del Torrente Lesina in Brembate di Sopra |
| MASE | B66D12000110001 | Intervento di Adeguamento funzionale dell'Az ₂ impianto di depurazione di Napoli Est- cod.ID_33474 |



Allegato B - Interventi sottoposti a commissariamento governativo

| PSC | CUP | Titolo progetto |
|------|------------------|--|
| MASE | B66G04000070001 | Riassetto idrogeologico e adeguamento rete fognaria area di Soccavo |
| MASE | B66J17000300002 | Sistemazione dissesti idrogeologici nell'area Casalotti a ridosso del centro urbano - I Stralcio |
| MASE | B67H04000440001 | Riassetto idrogeologico e adeguamento rete fognaria area di Fuorigrotta |
| MASE | B68C15000440001 | PROGETTO INTEGRATO DI SISTEMAZIONE IDROGEOLOGICA DEL BACINO DEL P.CO REG. TABURNO-CAMPOSAURO NORD-OC |
| MASE | B69B09000210001 | Adeguamento del collettore Arena S. Antonio area PRU di Soccavo |
| MASE | B72J15000000002 | 18IR267/G1 - INTERVENTI INTEGRATI PER SISTEMAZIONE VERSANTI |
| MASE | B73H18000070002 | Sistemazione delle aree ad alto rischio idrogeologico del territorio comunale |
| MASE | B73H19000490002 | Opere di contrasto dell'infiltrazione al di sotto dell'Argine di rigurgito del Po in Oglio in Comune di Marcaria (MN) |
| MASE | B76J17001100002 | INTERVENTI DI MITIGAZIONE DAL RISCHIO IDROGEOLOGICO SUL TERRITORIO COMUNALE COMUNE DI CAIAZZO |
| MASE | B77B15000220002 | 18IR561/G1 - INTERVENTI DI DIFESA COSTIERA IN LOC. CAPOSUVERO |
| MASE | B77C190000310001 | PROGETTAZIONE AREA DI ESONDAZIONE CONTROLLATA DEL RIO BROVADA - LOTTO 1 AREA DI MONTE, IN COMUNE DI BESANA IN BRIANZA (MB) |
| MASE | B83H14000230002 | Consolidamento e messa in sicurezza del masso roccioso incombente il centro urbano |
| MASE | B83H19000120001 | Lavori di manutenzione delle arginature e ripristino sezione idraulica del Fiume Potenza |
| MASE | B83H19000350002 | Opere di laminazione nell'alto Seveso in Comune di Montano Lucino (CO) |
| MASE | B87B15000120006 | 18IR120/G1 - Interventi di difesa costiera a salvaguardia delle infrastrutture ed abitazioni esistenti lungo un tratto di litorale nel Comune di Melito Porto Salvo (RC) |



Allegato B - Interventi sottoposti a commissariamento governativo

| PSC | CUP | Titolo progetto |
|------|-----------------|---|
| MASE | B87B15000180003 | Adeguamento aree golenali del T. Seveso nei comuni di Carimate, Vertemate con Minoprio e Cantù |
| MASE | B87B15000190003 | Area di laminazione del t. Seveso in Comune di Lentate sul Seveso |
| MASE | B92H18000330003 | Lavori di completamento del consolidamento del versante loc. Mensa |
| MASE | B93H19000050002 | Interventi di mitigazione del rischio idraulico sul fosso Bagnolo |
| MASE | B93H19000500002 | MODENA (MO) - FIUME PANARO - Manutenzione straordinaria dell'alveo e delle arginature dalla cassa di espansione al Po |
| MASE | B93H20000440001 | Intervento di mitigazione dei rischi naturali nei comuni di Donnas e Pont-Saint-Martin |
| MASE | B93H20000450001 | Intervento di mitigazione dei rischi naturali nei comuni di Gressan, Pollein e Charvensod |
| MASE | B97B13000180002 | consolidamento a protezione del c.a. versante sud - completamento |
| MASE | B98G01000000003 | Cassa di espansione di Restone - opera di laminazione ed argine a protezione dell'abitato di Figline |
| MASE | B98G01000000003 | Casse di espansione di Figline - Restone - Lotto 1 |
| MASE | B99E20000270002 | Intervento di mitigazione del rischio frana a Lillianes |
| MASE | C12J14000150001 | Lavori di sistemazione idrogeologica del torrente Pesio in corrispondenza del ponte di via Mondovi |
| MASE | C12J18000020001 | Lavori di messa in sicurezza delle scarpate in località Roccarina |
| MASE | C13H18000060001 | Mitigazione del dissesto idrogeologico nel centro abitato |
| MASE | C13H20000470002 | Interventi urgenti diripristino dell'officiositàidraulica Canaleemissario delle Viaccia lotto 1 |
| MASE | C13H20000480002 | Interventi urgenti diripristino dell'officiositàidraulica Canaleemissario delle Viaccia lotto 2 |
| MASE | C14H14001220008 | LAVORI DI MESSA IN SICUREZZA DEL VERSANTE MONTANO LOC.TÀ CAMPOCERASO |
| MASE | C15J19000230001 | Opere messa in sicurezza idraulica e riqualificazione ambientale Raio-Aterno - 3° Lotto - Stralcio 4 |
| MASE | C15J19000230001 | Opere messa in sicurezza idraulica e riqualificazione ambientale Raio-Aterno - 3° Lotto - Stralcio I |
| MASE | C15J19000360001 | Opere messa in sicurezza idraulica e riqualificazione ambientale Raio-Aterno - 3° Lotto - Stralcio 2 |




Allegato B - Interventi sottoposti a commissariamento governativo

| PSC | CUP | Titolo progetto |
|------|------------------|---|
| MASE | C15J2000020001 | Messa in sicurezza idraulica della città di L'Aquila |
| MASE | C16J16000400006 | LA MITIGAZIONE DEL RISCHIO IDRAULICO SULLA STRADA |
| MASE | C17B16000060001 | Interventi per la riduzione del rischio idraulico sui Torrenti Mensola ed Ema |
| MASE | C19D07000200002 | LAVORI URGENTI DI BONIFICA DEL BACINO DEL TORRENTE FONDACALASI E RELATIVA ARGINATURA A DIFESA DEL C. |
| MASE | C21B21001740002 | Aree di laminazione della Trobbia di Masate e del Rio Vallone in Comune di Inzago (MI) |
| MASE | C21B21001870002 | Vasca di laminazione delle piene del torrente Molgora in comune di Bussero (MI) |
| MASE | C25B190000000002 | Opere di completamento del consolidamento e sistemazione idrogeologica versante sovrastante frazione Pianchioso |
| MASE | C26B20000570001 | OPERE DI COMPLETAMENTO DEL CONSOLIDAMENTO E SISTEMAZIONE IDROGEOLOGICA PIANCHIOSO |
| MASE | C26G15000030003 | Opere di bonifica della darsena dell'ex Arsenal militare in La Maddalena e delle aree adiacenti" |
| MASE | C26J14000950001 | Consolidamento idrogeologico del versante sud-est nella Frazione di Fontesambuco |
| MASE | C32J16000010001 | Messa in sicurezza dell'abitato di Crechcio Capoluogo. I° Stralcio. |
| MASE | C33J16000100001 | Intervento di difesa delle costa nel comune di Vasto (CH) |
| MASE | C34H16001160001 | Sistemazione idraulico-forestale dei valloni Pretola e Martine |
| MASE | C34H190000000005 | Sistema di laminazione T. Ema |
| MASE | C35B190000000005 | Completamento Cassaespansione T. Iolo Pontealla Dogaia e Cassaespansione T.Vella loc.Figline |
| MASE | C35H17000130003 | Riqualificazione ambientale e Sistemazioni idrogeologiche |
| MASE | C36J14001650002 | Consolidamento del dissesto idrogeologico Via Parigi, Via Londra, Via Atene e Via Nardella |
| MASE | C39F16000010001 | Consolidamento frana Rione Toppo - Diga di Occhito - Completamento - X lotto |
| MASE | C43H18000320003 | Sistemazione torrente Predazzo tra Sardigliano, Cuquello e Malvino |
| MASE | C43H20000060006 | Riduzione del rischio idraulico Fiume Feltrino |




Allegato B - Interventi sottoposti a commissariamento governativo

| PSC | CUP | Titolo progetto |
|------|-----------------|--|
| MASE | C43J11001750004 | Nuovo impianto di depurazione a servizio della fascia costiera di Agrigento e del comune di Favara - Comune di Agrigento (cod. ID 33377) |
| MASE | C45B19000030001 | Realizzazioni di difese spondali tra ponte sul Bormida S.P. II e ponte sul Bormida per fraz. Isola su entrambe le sponde |
| MASE | C45B19000040001 | Realizzazione interventi di consolidamento abitato in loc. Villa |
| MASE | C45J19000360001 | Opere messa in sicurezza idraulica e riqualificazione ambientale Raio-Aterno - 3° Lotto - Stralcio 3 |
| MASE | C45J2000020001 | Riduzione del rischio idraulico- Bacino idrografico del Liri Garigliano - fiume Liri |
| MASE | C45J2000030001 | Riduzione del rischio idraulico- Bacino idrografico del Liri Garigliano - Fiume Liri |
| MASE | C46J16001160002 | Lavori di consolidamento aree in frana: fra Via Campo Sportivo e P.zza della Vittoria, Via Vescovo |
| MASE | C47B11000010008 | Sistemazione idraulica del Rio Ura - in località Mozio |
| MASE | C47B15003840001 | Consolidamento area urbana case nuove Russo, per la mitigazione del rischio geomorfologico - dissesto Cuturi, case nuove Russo nel comune di Patti (ME) 19JR961/G1 |
| MASE | C52H18000370002 | Interventi di mitigazione rischio idraulico: riprofilatura scolmatore e interventi sul reticolo min. |
| MASE | C53G14000670001 | Potenziamento impianto idrovoro Porta a Lucca - Pisa |
| MASE | C53H11000060009 | Laghi Primavera |
| MASE | C56J17000050002 | Mitigazione del rischio idrogeologico |
| MASE | C57B15001880005 | SISTEMAZIONI IDRAULICHE ED IDROGEOLOGICHE DEL TERRITORIO COMUNALE - COMUNE DI BELLONA |
| MASE | C59D10000460002 | Realizzazione delle opere di protezione delle aree costiere e delle spiagge del territorio comunale di Rometta (ME) 19IR935/G1 |
| MASE | C61B13000680001 | REALIZZAZIONE DI UNA VIA DI FUGA DEL C.STORICO DEL PAESE, MEDIANTE L'ADEGUAMENTO DEL PERCORSO ESISTENTE |
| MASE | C61G19000250001 | Viabilità Interna e Accessibilità all'area SIN Bagnoli A ₂ Coroglio |
| MASE | C61G22000190001 | Opere di bonifica esterna alla darsena dell'ex Arsenal militare in La Maddalena |




Allegato B - Interventi sottoposti a commissariamento governativo

| PSC | CUP | Titolo progetto |
|------|------------------|--|
| MASE | C62D19000020001 | Infrastrutture idriche |
| MASE | C63E99000010002 | Messa in sicurezza/bonifica ex discarica in Comune di Mira |
| MASE | C63H19000640001 | Lago Trasimeno. Pertinenze ammalorate |
| MASE | C63H19000650001 | Lago Trasimeno. Dragaggio della Darsena di Panicarola |
| MASE | C64I19001560001 | Infrastrutture Energia e TLC |
| MASE | C65E19000350001 | Rimozione Colmata e bonifica arenili |
| MASE | C65E19000360001 | Bonifica, mediante bioA ₂ phytoremediation (Primo Lotto) |
| MASE | C65E19000370001 | Bonifica mediante soil washing (Primo Lotto) |
| MASE | C65E19000380001 | Lavori di completamento delle attivit  di bonifica dell'area ex area eternit nel SIN di Bagnoli-Coroglio |
| MASE | C65E19000390001 | Progettazione degli interventi di risanamento marino e realizzazione primo lotto |
| MASE | C65J16000000001 | Lavori di ristrutturazione, messa in sicurezza ed adeguamento igienico-sanitario del cimitero |
| MASE | C67F19000130008 | Progettazione Parco Urbano |
| MASE | C68G19000150008 | Esecuzione Parco Urbano |
| MASE | C73H20000270001 | Realizzazione di uncanale di derivazione sulla Doccia di Gracciano in Comune di Montepulciano |
| MASE | C76B19000390001 | Lago Trasimeno. Realizzazione porto canale per ormeggio natanti e attrezzature |
| MASE | C76J15000450001 | LAVORI DI SISTEMAZIONE IDROGEOLOGICA E CONSOLIDAMENTO VERSANTE A VALLE DEL CAMPO SPORTIVO |
| MASE | C77B15004130001 | RISANAMENTO E SISTEMAZIONE IDROGEOLOGICA ED AMBIENTALE DEI COMUNI DI TORRIONI E TUFO |
| MASE | C83B19000190001 | Lago Trasimeno. Taglio delle macrofitte nelle aree prospicienti le zone portuali |
| MASE | C83B19000200001 | Lago Trasimeno. Dragaggio della darsena di Pidocchietto |
| MASE | C83J11001000004 | Realizzazione del secondo modulo dell'impianto di depurazione di Sciacca A ₂ ID 33383 |
| MASE | C86B20000090001 | Riduzione del rischio idraulico- Bacino idrografico del Vibrata |
| MASE | C87G190000030001 | Lago Trasimeno. Dragaggio delle rotte di navigazione pubblica, turistica e delle darsene |




Allegato B - Interventi sottoposti a commissariamento governativo

| PSC | CUP | Titolo progetto |
|------|-----------------|---|
| MASE | C94H16000940006 | INTERVENTI DI MITIGAZIONE DEL RISCHIO FRANA SUL TERRITORIO COMUNALE - PIANA DI MONTE VERNA (CE) |
| MASE | C95J19000450001 | Opere messa in sicurezza idraulica e riqualificazione ambientale Raio-Aterno - 3° Lotto - Stralcio 5 |
| MASE | C96B19000210001 | CH274 - Centro Abitato - Via Rossini- Completamento e risanamento idrogeologico del versante Sud-Est |
| MASE | C98B18000430001 | 08IR392/G1 - Interventi di mitigazione dell'ingressione marina e riqualificazione costiera - Rimini Sud |
| MASE | C99J18000290001 | Interventi di manutenzione ordinaria e straordinaria del territorio volti alla riduzione del rischio idrogeologico diffuso sulla viabilità della Provincia di Alessandria nei Comuni di Silvano d'Orba, Cabella Ligure, Gabiano, Camino, Murisengo, Odalengo Grande |
| MASE | D14H20000990001 | Interventi di riduzione del rischio idrogeologico dei dissesti interessanti il centro abitato |
| MASE | D15J17000080001 | Intervento di sistemazione e mitigazione del rischio idrogeologico |
| MASE | D16C18000150001 | Progetto di consolidamento dell'abitato versante E del Capoluogo |
| MASE | D17B14000280003 | Cassa di espansione di Figline - Lotto Prulli e Lotto Leccio - I Stralcio |
| MASE | D17B14000280003 | Cassa di espansione Leccio sul F. Arno: adeguamento idraulico del ponte sull'Arno in località Pian dell'Isola nei comuni di Figline e Incisa Valdarno e Rignano sull'Arno |
| MASE | D17B14000280003 | CASSE DI ESPANSIONE DI PRULLI sul F. Arno |
| MASE | D17B14000280003 | CASSE DI ESPANSIONE Leccio sul F. Arno |
| MASE | D17B15000040002 | Lavori di mitigazione del rischio legato al dissesto idrogeologico nel centro abitato Loc. Pennetta |
| MASE | D18D15000000002 | Sistema di difesa via Maestra lungo salita al Castello di Castellar |
| MASE | D23H19000880001 | Interventi di consolidamento opere di difesa idraulica de' T. Ombrone in provincie Prato II lotto |
| MASE | D23H20000070002 | Consolidamento e risanamento idrogeologico all'interno del Centro Abitato Fondo Valle Foro |
| MASE | D25I14000240003 | Lavori di consolidamento del fronte roccioso e delle grotte antistanti la spaggia Rinella nel Comune di Leni (ME)_ Codice Rendis 19IR470/G1 |




Allegato B - Interventi sottoposti a commissariamento governativo

| PSC | CUP | Titolo progetto |
|------|-----------------|---|
| MASE | D26B19000260005 | Ripristino funzionale di Torrenti e valloni per la salvaguardia di centri abitati nel comprensorio |
| MASE | D26H17000530002 | Ripristino Rogge Uragnana e Vescovada e Fontane Frera, Duretto e Mormorola in Comune di Cologno al Serio (BG) |
| MASE | D27B17000360002 | Lavori di consolidamento e risanamento idrogeologico del centro abitato di Vacri e loc. Acquaviva |
| MASE | D27C2000060001 | Lavori di consolidamento del Centro Urbano |
| MASE | D27C2000070001 | Ulteriori interventi di sistemazione della caduta massi a monte del centro abitato |
| MASE | D27C2000080001 | Lavori di sistemazione idrogeologica del movimento franoso C.da Zarlenga - V.ne del Cerro - I, II e III Lotto |
| MASE | D27C2000080001 | Lavori movimento franoso in c/da zarlenga Vallone del cerro III LOTTO |
| MASE | D27C2000080001 | Mitigazione del movimento franoso in C/da Zarlenga (Vallone del Cerro) - II lotto |
| MASE | D27C2000090001 | Lavori di sistemazione idrogeologica bosco Caparreccia e Guastra - II lotto |
| MASE | D27C2000090001 | Lavori di sistemazione idrogeologica movimento franoso localita Bosco Caparreccia e Guastra I e II lotto |
| MASE | D33H19000390001 | Consolidamento idrogeologico interessanti Versante Nord-Est a valle dell'abitato: Lotti 2-3-4 |
| MASE | D34E19000010002 | Interventi di sistemazione idraulica del F. Bormida per la messa in sicurezza del ponte della s.c. Mosca e del tratto della strada comunale di accesso all'omonima localita |
| MASE | D34H20001430001 | Interventi eliminazione caduta massi dal costone roccioso di Monte Foresta area diga del lago |
| MASE | D34H20001580001 | Consolidamento e messa in sicurezza del centro abitato mediante interventi finalizzati alla mitigazione |
| MASE | D34J18000320001 | Lavori di completamento del consolidamento del movimento franoso a valle di via Fenoglio |
| MASE | D36B19000170005 | Stabilizzazione dei versanti afferenti il bacino montano del Fosso Cavone in territorio di Rotondi |
| MASE | D36B19000180005 | risanamento costoni ad elevata pericolositàA incombenti sulla SS 163 tra P.di Sorrento e Vietri Sul Mare |



Allegato B - Interventi sottoposti a commissariamento governativo

| PSC | CUP | Titolo progetto |
|------|-----------------|--|
| MASE | D36B20001500002 | Mitigazione del rischio idrogeologico dei siti a tergo del limite di progetto della fascia B del PAI |
| MASE | D36J17000200001 | Consolidamento e regimentazione delle acque area limtrofa alla chiesa di San Giuseppe |
| MASE | D37B16000250002 | Mitigazione rischio idrogeologico per dissesti diffusi nelle aree interne |
| MASE | D37C20000150001 | Eliminazione delle condizioni di pericolo connesse alla caduta massi dal costone roccioso |
| MASE | D37C20000170001 | Interventi urgenti di mitigazione del rischioidrogeologico della zona a mare di Petacciato |
| MASE | D37I19000250001 | Definizione del masterplan e progettazione degli interventi del servizio idrico |
| MASE | D53C17000040002 | sistemazione idrogeologica di un area in frana a ridosso del centro storico di villanova del battist |
| MASE | D53H19000110001 | Dissesto idrogeologico nel capoluogo comunale di Bellante (TE) - Via dei Martiri |
| MASE | D53H19001170002 | SEGNALAZIONE DISSESTO COMUNE DI PETTORANO SUL GIZIO (AQ) |
| MASE | D54H15001400001 | INTERVENTI DI MITIGAZIONE DEL RISCHIO IDROGEOLOGICO NEGLI AMBITI DI CONOIDE ANTROPIZZATI - Comunità montana e unione dei Comuni Vallo di Diano |
| MASE | D54J18000550002 | Sistemazione del versante in frana a valle del centro abitato di Camo |
| MASE | D56B12000340002 | Realizzazione canale scolmatore adovest di Fontanetto Po. |
| MASE | D56J15000910001 | Sistemazione Rio Merdarello a protezione del concentrico comunale |
| MASE | D57C20000140001 | Sistemazione dei movimenti franosi lungo la strada comunale Paradiso |
| MASE | D57C20000150001 | Progetto di sistemazione idraulica del torrente Rava |
| MASE | D57C20000160001 | Interventi di sistemazione dei dissesti idrogeologici lungo la Strada comunale S. Lorenzo - Castagna |
| MASE | D57C20000170001 | Lavori di consolidamento dell'eremo SS.Cosma e Damiano e della relativa rupe |



Allegato B - Interventi sottoposti a commissariamento governativo

| PSC | CUP | Titolo progetto |
|------|-----------------|--|
| MASE | D57H10002930001 | Progetto per il consolidamento mediante opere di: risagomatura e rinforzo opere di sostegno; Opere di regimentazione della acque e riforestazione; nel comune di Salaparuta (TP) 19IRB62/G1 |
| MASE | D63G15000290006 | 19IR039/G3 - Completamento collettore pluviale B |
| MASE | D63H18000110001 | Riduzione del rischio idrogeologico e franso delle contrade |
| MASE | D63H18000150003 | Fiume Serchio. Adeguam. strutturale argine sx dalla colonia solare a Ponte Monte S. Quirico VI lotto |
| MASE | D64H20001400001 | Messa in sicurezza dell'ammasso roccioso e della via d'accesso al museo civico della Rupe |
| MASE | D65B17000750006 | Opere di mitigazione del rischio idraulico lungo l'asta del Canale Buttaceto a valle dell'immissione |
| MASE | D65I15000100002 | Canino - 12IR369/G1 Completamento delle opere di consolidamento e riqualificazione del versante occidentale del centro abitato di Canino |
| MASE | D66B19003740001 | Casse di espansione lungo il fiume Sieve 1 stralcio |
| MASE | D67B17000080002 | Consolidamento idrogeologico e delle infrastrutture sul territorio comunale - I stralcio |
| MASE | D67C20000130001 | fenomeni di dissesti idrogeologici sul territorio comunale I LOTTO |
| MASE | D67C20000140001 | Sistemazione dissesti idrogeologici lungo la viabilità comunale di C.da Rio-Montagna-Querciapiana |
| MASE | D71B21000410001 | Completamento realizzazione cassa di espansione sul Fiume Foglia in localita Chiusa di Ginstreto. |
| MASE | D71E16000310002 | Lavori di ristrutturazione del ponte sul torrente Calvaruso |
| MASE | D74J16000030001 | Interventi finalizzati alla mitigazione del rischio da crollo dalle pareti di monte Pellegrino sovrastanti il parco urbano della Favorita, il Viale Margherita di Savoia e il Viale Diana nel Comune di Palermo _ Codice Rendis 19IRB89/G1 |
| MASE | D74J16000040001 | Interventi di completamento degli interventi finalizzati alla mitigazione del rischio da crollo dalle pareti e scarpate di Monte Pellegrino sovrastanti il tratto centrale di Via Monte Ercta nel Comune di Palermo _ Codice Rendis 19IRB94/G1 |
| MASE | D74J17000120001 | Interventi finalizzati alla mitigazione del rischio da crollo dalle pareti di Monte Gallo area N/E nel comune di Palermo 19IRB92/G1 |



Allegato B - Interventi sottoposti a commissariamento governativo

| PSC | CUP | Titolo progetto |
|------|------------------|---|
| MASE | D74J18000100001 | INTERVENTI DI MITIGAZIONE DEL RISCHIO CONNESSO CON IL FENOMENO FRANOSO CHE HA INTERESSATO IL SETTORE |
| MASE | D75B17002240001 | Consolidamento versante a valle della s.c. Ghigetto e del muro sotto l'Edificio Comunale nel concentrico |
| MASE | D75J19000140001 | Completamento della sistemazione idraulica del Torrente Rava - II lotto funzionale |
| MASE | D75J19000140001 | Completamento della sistemazione idraulica del Torrente Rava - Lotto di completamento |
| MASE | D75J19000140001 | Completamento della sistemazione idraulica Torrente Rava - I lotto - 2 lotto - Lotto di completamento |
| MASE | D76B16000010001 | INTERVENTI FINALIZZATI ALLA MITIGAZIONE DEL RISCHIO DA CROLLO DALLE PARETI DI MONTE GALLO SOVRASTANT |
| MASE | D76B19000130005 | AZIONE INTEGRATA DELLA MITIGAZIONE DEL RISCHIO IDROGEOLOGICO DELLA FOCE VOLTURNO E DEL LITORALE DOMITIO - AUTORITA' DI BACINO DISTRETTUALE DELL'APPENNINO MERIDIONALE |
| MASE | D76B19001160001 | Costruzione di difese spondali sul fiume Arno in loc. Pieve a Socana |
| MASE | D76J14000550006 | Sistemazione torrente Rotaldo |
| MASE | D77B040000370007 | Interventi finalizzati alla mitigazione del rischio da crollo dalle pareti di Monte Pellegrino sovrastanti gli abitati di Addaura e Mondello nel Comune di Palermo Codice Rendis 19IRB91/G1 |
| MASE | D77B140000610001 | OPERE DI CONTENIMENTO MASSI IN DISTACCO DA VERSANTE A PROTEZIONE ABITATO IN LOCALITA' PRA SORA |
| MASE | D77B16000030007 | Interventi di ripascimento artificiale della spiaggia compresa tra la foce del fiume Imera e la foce nel comune di Campofelice di Roccella (PA) 19IRB59/G1 |
| MASE | D77B16000400005 | MITIGAZIONE DEL RISCHIO DA CROLLO PARETI N-E DI COZZO FINOCCHIO E COZZO DI PAOLA |
| MASE | D77C20000120001 | Intervento di consolidamento geotecnico Colle Lame - I Lotto funzionale |




Allegato B - Interventi sottoposti a commissariamento governativo

| PSC | CUP | Titolo progetto |
|------|------------------|--|
| MASE | D77C20000140001 | Interventi di messa in sicurezza e di eliminazione dei dissesti idrogeologici nel Comune di San Pietro Avellana |
| MASE | D81E16000100005 | MITIGAZIONE DEL RISCHIO IDROGEOLOGICO DEL VALLONE CORTERONACA comune di FRASSO TELESINO |
| MASE | D83H18000140001 | COMPLETAMENTO INTERVENTI RIDUZIONE RISCHIO IDRAULICO |
| MASE | D84H17000490001 | Interventi di difesa della Costa Molisana nei comuni di Campomarino Petacciato e Monterro di Bis |
| MASE | D95C04000050007 | Â¿Completamento collettore fognario della zona Sud orientale di Palermo Â¿ Il Lotto Â¿ - Comune di Palermo (cod. ID 33414) |
| MASE | D96B19000820001 | Costruzione di difese spondali sul fiume Arno in loc. Zenna |
| MASE | D96J16004250003 | Lavori di mitigazione del rischio idrogeologico nel territorio comunale di Trasacco Lotto 1 |
| MASE | D97B17000290006 | Mitigazione del rischio idrogeologico relativo all'instabilità del versante M.te Triona |
| MASE | D97C20000200001 | Completamento della messa in sicurezza dei dissesti in località Pietre Cadute |
| MASE | D97C20000210001 | Sistemazione e messa in sicurezza movimento franoso strada comunale Acciariello |
| MASE | D97C20000220001 | Interventi volti a mitigare il rischio idrogeologico - Zone S. Roberto e versante Sud-Sud Ovest |
| MASE | D97C20000230001 | Sistemazione idraulica degli alvei e consolidamento dei dissesti idrogeologici |
| MASE | D99H14000010002 | Stabilizzazione dell'area circostante l'edificio comunale |
| MASE | E13H190000060002 | Intervento di mitigazione del rischio idrogeologico centro abitato e Vallone Torrente Tocca |
| MASE | E14J15000000001 | Riduzione rischio idraulico idrogeologico e geomorfologico con miglioramento ambientale e forestale - Comune di Guardia Sanframondi |
| MASE | E14J15000010001 | Riduzione rischio idraulico idrogeologico e geomorfologico con miglioramento ambientale e forestale - Comune di Guardia Sanframondi - Codice rendis 15IR886/G1 |
| MASE | E15B18000670002 | Sistemazione idrogeologica con lavori di manutenzione e completamento consolidamento Concentrico abitato |




Allegato B - Interventi sottoposti a commissariamento governativo

| PSC | CUP | Titolo progetto |
|------|-----------------|---|
| MASE | E25B18000400001 | BONDENO (FE) - Potenziamento dell'Impianto Pilastresi mediante la realizzazione di un impianto di scolo I stralcio |
| MASE | E31B21005820001 | Intervento di difesa della costa in Comune di Fano dal torrente Arzilia al fosso Sejore |
| MASE | E33B14000060006 | OPERE DI DIFESA IDRAULICA FINALIZZATE ALLA PROTEZIONE IDROGEOLOGICA DEL CENTRO ABITATO CONTRADE GALA |
| MASE | E36J15001890002 | Mitigazione dell'erosione cost. tratto di litorale compreso tra via Catania e torrente Letojanni |
| MASE | E36J15002210001 | Interventi di allontanamento delle acque per la messa in sicurezza dell'abitato |
| MASE | E36J16000390002 | consolidamento mediante opere strutturali e di ingegneria naturalistica di prtezione passiva e attiv |
| MASE | E37B15000540001 | T. Ghironda - Sistemazione idraulica con realizzazione di difese spondali e aree di laminazione piene. |
| MASE | E45J19000870001 | Consolidamento Centro Storico Via Del Mulino - 1^ lotto |
| MASE | E47B15000330004 | Interventi per l'eliminazione e mitigazione del rischio idrogeologico nell'area della scuola primari |
| MASE | E47B15000390004 | MESSA IN SICUREZZA IMPLUVIO MONTE PIZZO DEL TESORO- AREA VECCHIA-DIFESA DI S.PIETRO-PEZZA DEL CERRO |
| MASE | E47H18003560003 | SP 3 Sistemazione scarpata in frana al Km 13+150 in comune di Murisengo e Sistemazione scarpata in frana al Km 9+140 in comune di Odalengo Grande |
| MASE | E53B18000040001 | Messa in sicurezza idraulica dell'abitato di Capo di Ponte lungo il Fiume Oglio |
| MASE | E53B18000240002 | Realizzazione scolmatore del rio Vernei a monte linea ferroviaria Chivasso-Ivrea, a protezione dell'abitato da dissesti areali |
| MASE | E53H19000550001 | Riduzione del dissesto idrogeologico alla localitA monte Giumentri del comune di Castello del Matese - I stralcio funzionale |
| MASE | E53H19000870001 | Sistemazione idrogeologica finalizzata alla mitigazione del rischio |
| MASE | E56B17000010001 | LAVORI DI MESSA IN SICUREZZA DEL VERSANTE SULLA SS 90 DELLE PUGLIE AL KM 38 +800 NEL COMUNE DI GRECI |



Allegato B - Interventi sottoposti a commissariamento governativo

| PSC | CUP | Titolo progetto |
|------|-----------------|---|
| MASE | E57B16000800001 | Mitigazione rischio idrogeologico centro abitato: circonvallazione Ovest - Viale della Vittoria |
| MASE | E57D13000010001 | 18IR154/G1 - Consolidamento del versante nord del Santuario Madonna del Castello |
| MASE | E65B18001700002 | Interventi di regimazione del rio di Ripoli a monte del concentrico |
| MASE | E67B03000100002 | Messa in sicurezza dei dissesti di maggior impatto relativi ad abitati ed infrastrutture c.a. - Comune di Formicola |
| MASE | E67B16000940001 | Interventi di sistemazione dei dissesti idrogeologici presenti nel centro abitato |
| MASE | E72B15000020003 | Opere di mitigazione del rischio idraulico nel territorio comunale di Olbia. Rio Seligheddu Lotto 4 |
| MASE | E72H16000080002 | Consolidamento al piede del versante di Via del Cantone |
| MASE | E73H14000180002 | Lavori di consolidamento del versante sottostante la frazione Piana Toni - 2^ lotto |
| MASE | E73H19000290003 | Intervento di consolidamento geotecnico del versante retrostante il Borgo Antico di Campomarino |
| MASE | E75B18001170001 | Drenaggio, sistemazione e monitoraggio della frana di Casella - 1A° lotto |
| MASE | E76J15000460002 | Mitigazione rischio idrogeologico centro urbano Rocchetta S. Antonio: completamento opere zone F3-F4 |
| MASE | E81J05000130001 | Eliminazione dissesti idrogeologici in loc. Sant'Antonio, a monte del centro storico |
| MASE | E81J05000140001 | Eliminazione dissesti idrogeologici lungo fosso Ciprino e fosso Sorgenze, a ridosso dell'abitato |
| MASE | E81J05000150001 | Eliminazione dissesti idrogeologici dei pendii in frana a ridosso del centro storico ed abitato |
| MASE | E81J05000160001 | ELIMINAZIONE DISSESTO IDROGEOLOGICO IN LOC. 'CANALE', A VALLE DEL CENTRO STORICO ED ABITATO |
| MASE | E83H19001090002 | Consolidamento centro abitato Moscufo (PE) |
| MASE | E84H15001340005 | INTERVENTI DI RIPR. FUNZ.LE E RISANAM.TO IDROGEOLOG. SCARPA TE IMPLUVI E ATTRAV., EVENTO 15/10/2015 COMUNE DI PONTE |
| MASE | E84J18000260002 | Consolidamento centro storico su calanchi |
| MASE | E85J19000060002 | Consolidamento di Via del Sole in Comune di Casalanguida (CH) |




Allegato B - Interventi sottoposti a commissariamento governativo

| PSC | CUP | Titolo progetto |
|------|-----------------|---|
| MASE | E87B15000140002 | CONSOLIDAMENTO IN C/DA COSTA DON LAPPIO - COMPLETAMENTO |
| MASE | E87B15000160002 | Progetto relativo al consolidamento del costone roccioso di C.da Villagonia |
| MASE | F23H20000410001 | CASTELNUOVO RANGONE (MO) - T. TIEPIDO - Messa in sicurezza del torrente Tiepido nel bacino del fiume Panaro |
| MASE | F24E15000750002 | Riduzione rischio idrogeologico dei dissesti interessanti le strade Limosano-Castropignano etc |
| MASE | F24H15001320001 | 08IR167/G1 - Completamento interventi per il consolidamento della parete sud della rupe di San Leo |
| MASE | F26B19002910001 | RIMINI (RN) - Messa in sicurezza tramite ripascimento e manutenzione delle opere di difesa del litorale romagnolo |
| MASE | F26B19003970006 | tratto di litorale tra Foce Verde e Capo Portiere |
| MASE | F26J17000080005 | Messa in sicurezza del versante in dissesto del Santuario della Madonna della Valle di Canneto |
| MASE | F33H19000320002 | BAGNACAVALLLO (RA) - FIUME LAMONE - Progetto per la manutenzione straordinaria e messa in sicurezza idraulica |
| MASE | F34H14000540006 | Progetto integrato per la messa in sicurezza idroge del territorio di Amalfi, patrimonio UNESCO |
| MASE | F34H17000900009 | Interventi di mitigazione del rischio da frana - Comune di Pietravairano |
| MASE | F34J18000210002 | Completamento consolidamenti in loc. Capoluogo e Brozzi |
| MASE | F35B18005540002 | Consolidamento versante in Località Vigoponzo |
| MASE | F42G14000000001 | Lavori di manutenzione idraulico-forestale e ripristino officiosità idraulica del fiume Potenza |
| MASE | F42H16000030003 | INTERVENTI DI MITIGAZIONE DEL RISCHIO IDROGEOLOGICO DEL CENTRO ABITATO DI VALLE AGRICOLA |
| MASE | F42H18000340002 | Canalizzazione acque loc. Possetti |
| MASE | F43B17000050001 | Consolidamento e canalizzazione delle acque meteoriche a tutela di una porzione del centro abitato frazione Nasidi nel Comune di Librizzi (Me) Codice ReNDIS 19IR966/G1 |
| MASE | F43G12000230002 | Consolidamento e canalizzazione del centro abitato nella frazione Nasidi nel comune di Librizzi (ME) 19IR903/G1 |




Allegato B - Interventi sottoposti a commissariamento governativo

| PSC | CUP | Titolo progetto |
|------|-----------------|---|
| MASE | F43HI9001050008 | Mitigazione rischio alluvione T.ti San Filippo, Zafferia, Mili e Marmora, Il stralcio T. San filippo |
| MASE | F44HI5001190009 | Progetto di manutenzione delle barriere frangiflutti esistenti - Litorale Ionico |
| MASE | F44HI6000310009 | “Mitigazione del rischio idrogeologico e di erosione costiera nei tratti di costa a maggior rischio |
| MASE | F44JI8000220002 | Sistemazione versante Borgata Chabriols |
| MASE | F46JI5000430002 | Completamento mitigazione rischio idrogeologico in loc. Cascata Marmore. III Lotto – salto princ. |
| MASE | F46JI5000700009 | Lavori di disaggio massi a protezione dell'abitato di C.da Galini-Lotto di completamento |
| MASE | F47B00000000001 | Messa in sicurezza idraulica del torrente galati tra c/da Baracce e c/da Pozzo nel comune di Messina 19IR676/G1 |
| MASE | F47BI5000370006 | CONSOLIDAMENTO CENTRO ABITATO ZONA S. ANTONIO |
| MASE | F47BI5000520001 | Progetto della strada di collegamento tra la SS 113 ed il Villaggio di Rodia nel comune di Messina 19IR494/G1 |
| MASE | F47BI5000530001 | Sistemazione dell'area in frana compresa tra via Noviziato Casazza - Via Sciva e Viale Italia nel Comune di Messina_ Codice Rendis 19IRC80/G1 |
| MASE | F47BI6000480009 | Sistemaz. idraulica e realizzazione di una strada di collegamento tra i villaggi di Bordonaro Inf. e |
| MASE | F47BI6000490009 | 3° Stralcio di completamento Siti: Marmora, Rodia Puccino, Aqualadrone, Capo Rasocolmo |
| MASE | F47BI6000500009 | I STRALCIO FUNZIONALE TORRENTE LARDERIA |
| MASE | F47BI6000510009 | OPERE DI ADEGUAMENTO E SISTEMAZIONE DELL'ALVEO I STRALCIO FUNZIONALE TORRENTE ZAFFERIA |
| MASE | F49GI3000240003 | Completamento delle Opere relative allo scolmatore di Piena del Fiume Liri |
| MASE | F56B20001170001 | CESENATICO (FC) - Ripascimento tratti in erosione del litorale della provincia di Forli-Cesena con sabbie sottomarine |
| MASE | F57BI5000330002 | Interventi per la mitigazione del rischio idrogeologico presente nella frazione |
| MASE | F63HI9000240001 | CORIANO (RN) - TORRENTE MARANO - Progetto generale preliminare torrente Marano e rio Melo. - Lotti 3 e 4 Marano |




Allegato B - Interventi sottoposti a commissariamento governativo

| PSC | CUP | Titolo progetto |
|------|-----------------|---|
| MASE | F65H20000180001 | SEGNALAZIONE DISSESTO FRAZIONE VILLA SANTA MARIA, COMUNE DI ORTONA DEI MARSÌ (AQ) |
| MASE | F66B19005300002 | Sistemazione scolmatore di Foglizzo |
| MASE | F67B16000290002 | Area di spaglio del Torrente Gandovere in Comune di Gussago (BS) |
| MASE | F67H17002130001 | SP 55 Intra Premeno A; Ricostruzione muro di sostegno ed adeguamento sede stradale in località Premeno |
| MASE | F67H20000080002 | Lavori di mitigazione del rischio legato al dissesto idrogeologico in Via V Veneto e Via Piave. |
| MASE | F72H16000030002 | Mitigazione del rischio idrog. sul torrente Savone per il tratto di competenza comunale |
| MASE | F76B18000300005 | Fosso della Caffarella - Realizzazione di cassa di espansione |
| MASE | F76B20001140001 | LONGIANO (FC) - T. RIGOSSA - Messa in sicurezza idraulica, con opere di laminazione a monte della via Emilia. |
| MASE | F77B15000220003 | Opere di mitigazione del rischio idraulico nel territorio comunale di Olbia. Vasche. Lotto 1 |
| MASE | F77B15000630002 | Interventi di mitigazione del rischio idraulico e idrogeologico afferenti bacino torrente Organo |
| MASE | F77B16000220009 | Opere di mitigazione del rischio idrogeologico degli agglomerati urbani della frazione Zappa nel Comune di Raccuja (ME)_ Codice Rendis 19IRC06/G1 |
| MASE | F77H21000700001 | CASTEL MAGGIORE (BO) - F. RENO - Realizzazione di una cassa di espansione per le piene del fiume Reno in località Trebbo |
| MASE | F77H21010750001 | 08IR419/G1 - Lavori di consolidamento e messa in sicurezza del dissesto che minaccia l'abitato di Cavola |
| MASE | F81D20000760001 | Bonifica e messa in sicurezza permanente Stabilimento Caffaro in via Nullo, Brescia |
| MASE | F81D20000760001 | Bonifica e messa in sicurezza stabilimento Caffaro in via Nullo |
| MASE | F82G19000100002 | CERVIA (RA) - FIUME SAVIO - Progetto riqualificazione fluviale aree di laminazione meandri a monte Castiglione di Cervia |
| MASE | F83B08000130002 | Lavori di risagomazione dell'alveo del Torrente Carrione, nel centro storico di Carrara. |
| MASE | F85J07000010005 | Lavori di riordino idrogeologico e tutela Ambientale della piana di Riardo Pietramelara-Pietavairano - CONSORZIO DI BONIFICA DEL SANNIO ALIFANO |




Allegato B - Interventi sottoposti a commissariamento governativo

| PSC | CUP | Titolo progetto |
|------|-----------------|--|
| MASE | F86B18000170005 | Fosso Tor Sapienza - Messa in sicurezza della zona urbana di Tor Sapienza |
| MASE | F86B19003170001 | RICCIONE (RN) - TORRENTE MARANO - Progetto generale preliminare torrente Marano e rio Melo Lotti 1, 2, 5, 6 (Marano) |
| MASE | F86B19004230006 | Comune di Tarquinia - Difesa e ricostruzione della spiaggia delle Saline |
| MASE | F87B15000070002 | Consolidamento Strada Prov.le Roccamorice-San Valentino |
| MASE | F87C20000240001 | SEGNALAZIONE DISSESTO COMUNE DI CAPISTRELLO (AQ) |
| MASE | F89H17000050001 | Intervento di consolidamento e risanamento idrogeologico nel territorio comunale - lotto 3 |
| MASE | F89J15003900001 | Fosso di Vallerano - messa in sicurezza idraulica della zona urbana del torrino |
| MASE | F91B16000480001 | Variante a Monterotondo scalo con il suo innesto sulla SS4 Salaria |
| MASE | F92B17000000001 | LAVORI DI MESSA IN SICUREZZA, RISANAMENTO IDROGEOLOGICO E MITIGAZIONE DEL RISCHIO FRANA |
| MASE | F93E20000000005 | CANALIZZAZIONE E REGOLARIZZAZIONE DEFLUSSO ACQUE PIOVANE (SA PAI 003-E05) |
| MASE | F95B18007020002 | Sistemazione idrogeologica versante a ridosso delle aree produttive 1° lotto |
| MASE | F96B19005050006 | Ampliamento arenile per messa in sicurezza |
| MASE | G12C15000160001 | Lavori di ripristino officiosità idraulica Torrente Toccacelo |
| MASE | G13B16000000002 | Completamento sistemazione idrogeologica a valle villa comunale |
| MASE | G13H19000360005 | LAVORI DI RIDUZIONE DEL RISCHIO IDROGEOLOGICO SARNELLI |
| MASE | G13H19000400002 | Completamento sistemazione idrogeologica chiesa madre |
| MASE | G13H19000410002 | GIANTURCO |
| MASE | G13H19000420002 | minimizzazione del rischio idrogeologico in area R4 |
| MASE | G14H17001040001 | Sistemazione idraulica delle aste torrentizie sul territorio comunale - Comune di Alvignano |
| MASE | G17B08000080002 | Opere di consolidamento zona centro abitato compresa tra la via Leonardo Da Vinci e la Via Catania nel Comune di San Piero Patti_ Codice Rendis 19IR533/G1 |
| MASE | G17C19000230001 | Consolidamento strada comunale campolettempe |
| MASE | G17C19000240001 | Lavori di ripristino difese spondali e officiosità loc. Ciccolocane |



Allegato B - Interventi sottoposti a commissariamento governativo

| PSC | CUP | Titolo progetto |
|------|-----------------|---|
| MASE | G17C19000250001 | Ripristino della funzionalità idraulica del canale di bonifica della Gravina di Matera |
| MASE | G17C19000260001 | Messa in sicurezza del costone roccioso sovrastante l'abitato |
| MASE | G18D17000010002 | Lavori di riassetto idrogeologico Rio Ghisone - Gherlobbia e altri in comune Bruno, Calamandrana e altri |
| MASE | G23H19000450002 | Consolidamento versanti in loc. Acquafredda, S Francesco, Cristo Red e Cersuta-Spiaggia del Nastro |
| MASE | G23H19000480005 | Mitigazione del rischio idrogeologico lungo l'asta fluviale del Torrente Noce |
| MASE | G23H19000490005 | LAVORI DI RIEQUILIBRIO AMBIENTALE VALLONE ARENARIA E SPIAGGE DI MARINA E CERSUTA |
| MASE | G23H19000520002 | INTERVENTO DI RIDUZIONE DEL RISCHIO IDROGEOLOGICO RIONE MAURO |
| MASE | G27C19000180001 | CONSOLIDAMENTO ABITATO |
| MASE | G27C19000200001 | Interventi di riduzione del rischio idrogeologico nel Comune di Campomaggiore |
| MASE | G27C19000210001 | Opere di Consolidamento e Sistemazione del Centro Storico e dell'abitato di Gallicchio |
| MASE | G31B17000820007 | Intervento di efficientamento energetico dell'edificio "Villa Bellavista" di propriet  del Comune di Casamicciola |
| MASE | G32H18000450001 | Ripristino sezioni di deflusso e stabilizzazione sponde torrente Agogna in prossimit  del ponte della S.P. 22 |
| MASE | G33H19000380005 | INTERVENTO DI CONSOLIDAMENTO ZONA NORD DELL'ABITATO |
| MASE | G33H19000390005 | INTERVENTI DI COMPLETAMENTO DELLA MESSA IN SICUREZZA A NORD DEL CENTRO ABITATO |
| MASE | G33H19000850001 | Interventi di sistemazione di versante localit  Sabbionera 18IR375/G1 - Interventi di difesa costiera a Valle della SS18 nel Comune di Falerna (CZ) |
| MASE | G34H15000620006 | Lavori di sistemazione idrogeologica localit  C.sta della Gaveta |
| MASE | G37C19000200001 | Lavori di ripristino officiosita idraulica e ricostruzione argini bacino del Fiume Agri |
| MASE | G37C19000210001 | Interventi di mitigazione del rischio idraulico lungo il Torrente Gallitello |
| MASE | G37C19000220001 | |



Allegato B - Interventi sottoposti a commissariamento governativo

| PSC | CUP | Titolo progetto |
|------|-----------------|---|
| MASE | G37C19000230001 | Mitigazione del rischio idrogeologico zona sud est |
| MASE | G43B15000010001 | Dissesto in zona centro urbano |
| MASE | G43H18000260006 | Grave dissesto idrogeologico di versante interessante l'alveo |
| MASE | G43H19000460005 | INTERVENTI INTEGRATI DI MITIGAZIONE DEL RISCHIO IDROGEOLOGICO E DI TUTELA AMBITO I |
| MASE | G43H19000500002 | Lavori di messa in sicurezza dal rischio di caduta massi dell'area sottostante il castello |
| MASE | G43H19000510002 | LAVORI DI SISTEMAZIONE ZONA A RISCHIO IDROGEOLOGICO AREA VIA SAN ROCCO |
| MASE | G43H19000520002 | CONSOLIDAMENTO DELLE AREE A RISCHIO BORGO DI FRONTE E FOSCO MARCIANO |
| MASE | G44H15000990005 | Interventi di sistemazione del Fiume Lambro |
| MASE | G47B09000040006 | Consolidamento e messa in sicurezza centro urbano in località Circumvallazione |
| MASE | G47B15000320002 | Intervento di mitigazione del rischio idrogeologico e monitoraggio dei versanti N-W e N |
| MASE | G47B17000030004 | Completamento sistemazione dissesto idrogeologico area "San Giuseppe - Ex Mulino" |
| MASE | G47C19000340001 | Interventi di mitigazione del rischio idrogeologico |
| MASE | G47C19000360001 | INTERVENTI DI MITIGAZIONE DEL RISCHIO IDROGEOLOGICO A PROTEZIONE DEL CENTRO ABITATO DI TRAMUTOLA |
| MASE | G47C19000370001 | Messa in sicurezza strada Noepoli-Farneta |
| MASE | G47C19000380001 | Lavori di messa in sicurezza del versante nel territorio comunale di Montescaglioso interessato dalla frana del 3 dicembre 2016 |
| MASE | G47D19000040001 | Sistemazione idrogeologica e messa in sicurezza del territorio comunale - Comune di Pignataro Maggiore |
| MASE | G52C21000450001 | Lavori di ripristino officiosità idraulica Torrente Toccacelo |
| MASE | G53H19000350002 | LAVORI DI MESSAIN SICUREZZA E CONSOLIDAMENTO DEL VERSANTE |
| MASE | G53H19000360002 | Intervento di messa in sicurezza del costone a monte della S.P. 103 |
| MASE | G54H16000150001 | Lavori di messa in sicurezza del versante a monte del centro abitato di Floresta (ME) 19IRB31/G1 |
| MASE | G54J18000560002 | Sistemazione versante soprastante via al cimitero nel concentrico. |



Allegato B - Interventi sottoposti a commissariamento governativo

| PSC | CUP | Titolo progetto |
|------|-----------------|--|
| MASE | G55B15000010001 | Canale scolmatore T. San Siro e Magistrato in Comuni di Santa Margherita Ligure (GE) - Cod. RendIS 07IR011/G3 |
| MASE | G56H16000000001 | 19IR044/G3 - Progetto dei lavori per la rete fognante - 1A° stralcio rete acque bianche |
| MASE | G59D00000000002 | LAVORI DI REGIMENTAZIONE ALVEO TORRENTE ACQUA VENA, COMPLETAMENTO DEL CONSOLIDAMENTO DEI VERSANTI, S |
| MASE | G63H19000510005 | Lavori di ripristino officiosita e difesa idraulica e di infrastrutture- Fiume Sinni - C.da Torre |
| MASE | G63H19000520005 | Cedimenti TERRAZZI in muratura a secco a sud dell'abitato |
| MASE | G63H19001670002 | Consolidamento Capoluogo Comunale - Completamento interventi tra via Roma e Viale della Vittoria |
| MASE | G64H15001720002 | mitigazione del rischio in loc. Sferracavallo - area cimiteriale |
| MASE | G67B15000320006 | Sistemazione dissesto del versante collinare di rione Paglia - tra Via Scurdino e Via Puglie |
| MASE | G67C19000310001 | Consolidamento del centro abitato in Via Aldo Moro |
| MASE | G67C19000320001 | Lavori di mitigazione del rischio idrogeologico costone a monte Strada provinciale n. 12 |
| MASE | G67C19000330001 | Consolidamento e messa in sicurezza del versante compreso tra Piazza Zanardelli e Via Mergoli |
| MASE | G67C19000340001 | Consolidamento e messa in sicurezza versante orientale |
| MASE | G73H19000440002 | Interventi di consolidamento del centro abitato - versanti prospicienti Rione Tredici e Marco Scerra |
| MASE | G73H19000450002 | Consolidamento e messa in sicurezza versante via Duca degli Abruzzi - Rione Rabatana |
| MASE | G73H19000480002 | CONSOLIDAMENTO E MESSA IN SICUREZZA VERSANTE VIA DEL MONASTERO - COMPLETAMENTO VIA DEL MONASTEROCONSOLIDAMENTO E MESSA IN SICUREZZA lavori di mitigazione rischio idrogeologico loc. Santa Maria, Piano tre Volte e S.M. Maddalena |
| MASE | G75B18003810001 | Sistemazione versante località Chabrant a monte del cimitero comunale |
| MASE | G77C19000150001 | Lavori di messa in sicurezza del centro abitato nella zona di via sinisgalli |




Allegato B - Interventi sottoposti a commissariamento governativo

| PSC | CUP | Titolo progetto |
|------|-----------------|--|
| MASE | G77C19000160001 | CONSOLIDAMENTO E MESSA IN SICUREZZA VERSANTE RIONE GELSETO |
| MASE | G81J15000000002 | Lavori di mitigazione del rischio nelle Fraz. di Rosce e Santa Restituita |
| MASE | G82H18000650001 | Intervento per la messa in sicurezza della sponda sinistra e destra del torrente Stura di Lanzo nei comuni di Caselle Torinese e San Maurizio Canavese |
| MASE | G82J18000070005 | SEG. DISS. FRAZ. ROCCAVIVI, COMUNE DI SAN VINCENZO VALLE ROVETO (AQ) |
| MASE | G83H16000020001 | Ricalibratura rete scolante consortile (Il stralcio canale Dragoncello) |
| MASE | G83H19000510002 | RIDUZIONE DEL RISCHIO IDROGEOLOGICO VIA GIARDINIVIA GIARDINIDEMOLIZIONE E RIFACIMENTO DEL MURO DI SOSTEGNO |
| MASE | G84J17000110006 | OPERE DI REGIMENTAZIONE DELLE ACQUE METEORICHE NELL'AREA PRODUTTIVA E COMMERCIALE DI C.DA MEZZOCAMPO |
| MASE | G87C19000100001 | LAVORI DI RIDUZIONE DEL RISCHIO IDROGEOLOGICO FOSSO SAN SEBASTIANO |
| MASE | G87C19000110001 | CONSOLIDAMENTO PARETE ROCCIOSA INGRESSO CASTELLO FEUDALE DI LAURENZANA |
| MASE | G87C19000120001 | Interventi di mitigazione del rischio idrogeologico area cimitero Laurenzana |
| MASE | G87C19000130001 | Mitigazione del rischio idrogeologico versante sud -est macroarea B: Lavori di consolidamento loc. San Paolo-centro urbano e area Melara |
| MASE | G93B16000000002 | Sistemazione idraulica Torrente Melandro |
| MASE | G93H19000300005 | Sistemazione dei fossi a monte dell'abitato di Calvello fosso A e B tra S. Milito e San Giuseppe |
| MASE | G93H19000310005 | Macroarea A-Centro Urbano Lavori di messa in sicurezza Costone Arno Cerruto-Caffaro+Cerse Speciale |
| MASE | G93H19000550002 | SEGNALAZIONE DISSESTO COMUNE DI ROSETO DEGLI ABRUZZI (TE) |
| MASE | G93H20000120002 | |




Allegato B - Interventi sottoposti a commissariamento governativo

| PSC | CUP | Titolo progetto |
|------|-----------------|---|
| MASE | G93H20000130002 | Rosciano (PE). Mitigazione del rischio idrogeologico e consolidamento del vers N del Centro Abitato. |
| MASE | G97C19000110001 | INTERVENTO DI RIDUZIONE DEL RISCHIO |
| MASE | G97C19000120001 | IDROGEOLOGICO LOC. FOSSO PIAZZA E RIONE BELVEDERE |
| MASE | G97C19000130001 | Intervento di consolidamento in località Piana Pacilio |
| MASE | G97C19000140001 | Interventi di mitigazione del rischio aree circostanti campo sportivo Recupero/ Riquilificazione percorso ex Strada Provinciale SP 13 e Riduzione del Rischio Idrogeologico |
| MASE | G97C19000150001 | Lavori di ripristino officiosita e sistemazione idraulica Torrente PiESCO |
| MASE | G97C19000160001 | INTERVENTO DI MITIGAZIONE DEL RISCHIO |
| MASE | G97H15001640002 | IDROGEOLOGICO FRANA FOSSO S. ANTONIO |
| MASE | G97H20000000001 | Lavori di mitigazione del rischio idrogeologico in località Passo di Carnevale |
| MASE | H13B07000190002 | Fossacesia (CH)_Mitigazione fenomeni di pericolosità in Loc. Bonavia |
| MASE | H13H18000090002 | 181R096/G1 -Lavori di mitigazione e riduzione rischio frana in loc Michelino |
| MASE | H13H19000160001 | Messa in sicurezza versanti sotto chiesa parrocchiale San Lorenzo, opere di regimazione idraulica e ripristino strada comunale Sostegno-Curino |
| MASE | H13H19001000007 | Sistemazione dei dissesti idrogeologici interessanti l'area urbana e le strade Pianella e Lenza |
| MASE | H14J15000010001 | Interventi di mitigazione del rischio idrogeologico di alluvione |
| MASE | H16B16000000001 | Sistemazione idrogeologica del vallone Pozzilli e intervento su frana loc. Costantinopoli |
| MASE | H17B15000510002 | Consolidamento versanti sotto abitato di Rocche di Terzo |
| MASE | H25B18002240006 | Consolidamento e messa in sicurezza dell'area in frana a valle di Via Paolo VI |
| MASE | H26E12000220002 | Mitigazione rischio idrogeologico area centro abitato nel comune di Tripi (ME) 191R217/G1 |
| MASE | | Mitigazione del rischio geomorfologico nell'area a monte della Via Baracca - Piazza Drago nel comune di Tripi (ME) 191R887/G1 |



Allegato B - Interventi sottoposti a commissariamento governativo

| PSC | CUP | Titolo progetto |
|------|------------------|---|
| MASE | H26J14000460002 | Mitigazione del rischio geomorfologico nell'area a monte della S.P. n. 115 Tripliciana nel Comune di Tripi (ME)_ Codice Rendis 191R162/G1 |
| MASE | H26J16000060002 | Consolidamento e messa in sicurezza dell'area Ovest del C.A. in prossimità della Piazza S. Antonio nel comune di San Salvatore di Fitalia (ME) 191RA78/G1 |
| MASE | H31B21000410002 | Risezionamento alveo e messa in sicurezza arginature nel basso corso del fiume Piave - I stralcio |
| MASE | H35C13000670002 | Realizzazione di un'opera di invaso sul Torrente Orolo in Comune di Costabissara ed Isola Vicentina |
| MASE | H39J21012790001 | Mitigazione del rischio idraulico del territorio comunale - Zona Ovest |
| MASE | H39J21012800001 | Canale lama di Pozzo. Lavori urgenti di demolizione e ricostruzione attraversam. canale Chiaradonna |
| MASE | H39J21012810001 | Sistemazione idraulica affluenti del torrente Fajarama |
| MASE | H47B17000050009 | LAVORI DI RIDUZIONE DEL RISCHIO IDRAULICO DEL TORRENTE JEMALE COMUNE DI MOIANO |
| MASE | H53B11000320003 | Realizzazione invaso sul torrente Astico nei Comuni Sandrigo e Breganze (VI) - ID 625 |
| MASE | H57B15000200002 | Realizzazione invaso acque meteoriche zona cimitero a monte ex s.s. 10 a salvaguardia abitato |
| MASE | H57B16000000006 | Consolidamento della Via Santuario nel comune di Alessandria della Rocca (AG)_ Codice Rendis 191R904/G1 |
| MASE | H57H20003370002 | Consolidamento e sistemazione del fosso e relativo costone in località Campata |
| MASE | H59J21010360001 | Opere mitigazione idraulica Lama Martina |
| MASE | H59J21010380001 | Interventi per la riduzione del rischio idrogeologico Strada Statale 89 "Garganica". |
| MASE | H63H20000390005 | Ripristino efficienza idraulica alcuni trattireticolò di fondovalleValfreddana lotto 3 |
| MASE | H64E140000880002 | Completamento lavori di sistemazione versante in dissesto in localitàA Castello |




Allegato B - Interventi sottoposti a commissariamento governativo

| PSC | CUP | Titolo progetto |
|------|-----------------|--|
| MASE | H65B18002260001 | Interventi di sistemazione idraulica torrente Sangone nei pressi del complesso residenziale "Villaggio S.Rocco" e una parte del vecchio nucleo |
| MASE | H66J98000000006 | PROGETTO PER I LAVORI URGENTI DI SISTEMAZIONE DELLE SAIE RITI, BIZZARRO, ACQUACALDA E CAPUCCINI |
| MASE | H67B15000390006 | LAVORI PER LA DIFESA DEL LITORALE DI BARCELLONA P.G. NEL TRATTO TRA IL TORRENTE TERMINI E IL TORRENTE LONGANO |
| MASE | H67C17000070001 | Progettazione dell'intervento "Laminazione delle piene del fiume Piave" |
| MASE | H69J21012340001 | Intervento mitigazione rischio idraulico area sede est abitato |
| MASE | H69J21012360001 | Opere per la mitigazione del rischio idraulico nel territorio costiero di Monopoli in c.da Lamandia. |
| MASE | H74J13000000005 | Riduzione del rischio idrogeologico sul versante ovest del centro storico |
| MASE | H79D15000910001 | RECUPERO CENTRO STORICO ELIMINAZIONE PERICOLI INCOMBENTI DOVUTI A MOVIMENTI FRANOSI IN ATTO E DISS. - COMUNE DI SANTA'AGATA DEI GOTI (BN) |
| MASE | H79J21011800001 | Lavori di mitigazione della pericolosità idraulica sulla S.P. 109 San Severo-Lucera-II lotto |
| MASE | H79J21011820001 | Interventi consolidamento monitoraggio del catasto cavità sotterranee zona 4 |
| MASE | H81B21000580002 | Realizzazione invaso detto "Anconetta" sul fiume Agno-Gua-Santa Caterina ID212-II stralcio |
| MASE | H83B18001670002 | Progetto di opere per la mitigazione del rischio idrogeologico nel centro abitato-zona Sant'Antonio |
| MASE | H88H15000000001 | Lavori di risagomazione alveo Carrione, centro Carrara, completamento |
| MASE | H89J21014680001 | Mitigazione del rischio idraulico canale Ciappetta-Camaggio - int 2 - - Lama Lagnone |
| MASE | H96H18000210005 | 08IR416/G1 - Interventi di mitigazione del rischio idraulico nel capoluogo di Rimini - Dorsale Ausa |
| MASE | I12H19000010002 | Messa in sicurezza della s.c. San Biagio-Bozzetti mediante realizzazione di opere di difesa idraulica |



Allegato B - Interventi sottoposti a commissariamento governativo

| PSC | CUP | Titolo progetto |
|------|-----------------|---|
| MASE | I16J14000870002 | CONSOLIDAMENTO MASSO ROCCIOSO INCOMBENTE IL COMPLESSO RELIGIOSO DI SAN LUCA |
| MASE | I23B15000010002 | Lavori di consolidamento dissesto idrogeologico nel centro abitato rurale contrada Alvanello |
| MASE | I26J14000610002 | Intervento mitigazione rischio idrogeologico ed idraulico versante roccioso SP121 Panni-Stazione |
| MASE | I27B16000300002 | Completamento mitigazione rischio idrogeologico centro abitato località Via Fontanelle e Via Roma |
| MASE | I29J15000480002 | Interventi di difesa idrogeologica del versante in sponda destra fiume Dora Baltea in loc. Chiappetti |
| MASE | I33E16000000002 | Realizzazione di due setti antisifonamento |
| MASE | I33H14000050002 | Consolidamento del versante in Loc. Costa Gerbazzo |
| MASE | I33H19001210001 | Consolidamento Via Tre Segni |
| MASE | I34H14001880002 | REGIMAZIONE DEL RIO LOVASSINA DA SPINETTA MARENGO ALLA CONFLUENZA IN BORMIDA |
| MASE | I34J16000060002 | Lavori di messa in sicurezza e consolidamento dei versanti sottostanti Via Mazzini nel Comune di Piazza Armerina (EN)_ Codice Rendis 19IRC64/G1 |
| MASE | I37B17000220003 | Riduzione del rischio idraulico nel territorio comunale |
| MASE | I43D21000550001 | Zona Fortezza Albornoz: consolidamento pendici |
| MASE | I44J17000050001 | Opere di messa in sicurezza della frazione Valbella superiore |
| MASE | I45B18000920005 | Fiume Tanaro, tratto in corrispondenza del ponte romanico |
| MASE | I47H19000170004 | Sistemazione idrogeologica bacino rio Arico in reg. Chiavazza e regimazione acque provenienti da regione via Monte Bo verso torrente Chiebbia in reg. Chiavazza |
| MASE | I52J10000310004 | Sistemazione mov. franoso dell'acquedotto di Salerno in loc.ità Paradiso di Pastena |
| MASE | I61J17000010001 | INTERVENTI PER LA SISTEMAZIONE DEFINITIVA A MONTE DELLE AREE A RISCHIO E PER IL RIPRISTINO DELLE AREE COMUNI DI SARNO |
| MASE | I64H14000570002 | Sistemazione e messa in sicurezza del movimento franoso in via Mainarde |
| MASE | I67H16001180002 | Consolidamento Centro Storico - Via Sergio De Vitis - Via Cavour |
| MASE | I75B19000010002 | Consolidamento parete rocciosa a protezione del concentrico |



Allegato B - Interventi sottoposti a commissariamento governativo

| PSC | CUP | Titolo progetto |
|------|------------------|---|
| MASE | I81B21005900005 | Interventi di sistemazione e messa in sicurezza del versante sud di M.te Sassotetto |
| MASE | I86B19000260001 | Interventi di mitigazione dei dissesti idrogeologici in localitàA San Lorenzo |
| MASE | I91J13000030002 | RISANAMENTO IDROGEOLOGICO DELL'AREA OVEST FALCIANO CANALE DELLA STRADA |
| MASE | I91J13000040002 | Risanamento idrogeologico dell'area ovest di Falciano |
| MASE | I91J13000050002 | Risanamento idrogeologico dell'area ovest canale S. Angelo |
| MASE | I92J18000050001 | Lavori di sistemazione idraulica rio Rosso |
| MASE | I95B16000040002 | Completamento mitigazione loc. Santa Lucia / Caserma Carabinieri |
| MASE | I95J19000200001 | Opere di regimentazione delle acque superficiali e di falda lungo il corso Vittorio Emanuele per l'eliminazione del dissesto idrogeologico in atto e opere per il ripristino di alcuni tratti della rete fognaria |
| MASE | I96B20001120003 | Messa in sicurezza del centro abitato di Bititi |
| MASE | I97C20000150001 | Consolidamento Loc. Valle Rann |
| MASE | I97D18000910002 | Consolidamento via Roma e concentrico |
| MASE | J12C19000080001 | Ponte SP 44 (Pod. E N. 22) sul Canale Uruone |
| MASE | J12C19000090001 | PONTE SP 150 - LOC. BADU 'E SORIGHES SUL FIUME TIRSO*VIA LOC. BADU 'E SORIGHES*PONTE SP 150 - LOC. BADU 'E SORIGHES SUL FIUME TIRSO |
| MASE | J12H17000120001 | MISE SIN Cogoieto Stoppani |
| MASE | J13D19000260001 | Sistemazione del Rio Vernazza - I stralcio |
| MASE | J13H17000040001 | Interventi a difesa degli edifici e delle infrastrutture della localitàA Ramandolo e della S.P. 15 |
| MASE | J13H20000210001 | REGIMAZIONE IDRAULICA DEL T.GRANA NELL'ATTRAVERSAMENTODELL'UNIONE DEI COMUNI TERREDI PO E COLLINE |
| MASE | J14J150000000001 | Mitigazione rischio idrogeologico a protezione del centro abitato mediante sistemazione e risagomatura nel Comune di Condoro' (ME)_ Codice Rendis 19IR919/G1 |
| MASE | J14J15000020001 | Intervento urgente per la difesa e salvaguardia di tratti dell'arenile di Capo d'Orlando (ME)_ Codice Rendis 19IRB64/G1 |




Allegato B - Interventi sottoposti a commissariamento governativo

| PSC | CUP | Titolo progetto |
|------|------------------|--|
| MASE | J15B18001680002 | Mitigazione del rischio idrogeologico in località Case di Bonaventura |
| MASE | J15J16000010001 | Intervento integrato per le opere di difesa costiera del litorale di Siderno - I stralcio funzionale |
| MASE | J15J16000020001 | Ricostruzione e stabilizzazione della spiaggia prospiciente il lungomare di Caulonia |
| MASE | J15J16000030001 | Dissesto idrogeologico in via Roma e cedimenti strutturali elementi murari a sostegno del centro storico |
| MASE | J15J16000040001 | Interventi integrati di ripristino funzionale e ambientale del reticolo idrografico presente nella sub-area programma A4-2. Risoluzione principali criticità idrauliche |
| MASE | J15J16000050001 | Ricostruzione spiaggia prospiciente il lungomare di Mandatoriccio - Le Ginestre |
| MASE | J15J16000060001 | “INTERVENTI INTEGRATI DI RIPRISTINO FUNZIONALE E AMBIENTALE DEL RETICOLO IDROGRAFICO PRESENTE NELLA SUB-AREA PROGRAMMA A8-2. RISOLUZIONE PRINCIPALI CRITICITÀ IDRAULICHE” - OPERE DI DIFESA DEL SUOLO E CONSOLIDAMENTO ABITATO VERSANTE ORIENTALE - PLATANIA |
| MASE | J15J16000070001 | Interventi integrati di ripristino funzionale e ambientale del reticolo idrografico presente nella sub-area programma A7-2. Risoluzione principali criticità idrauliche |
| MASE | J15J16000080001 | Interventi di valorizzazione ambientale nel tratto terminale del Fiume Crati |
| MASE | J15J16000090001 | Sistemazione Idrogeologica e consolidamento costone roccioso Rione Terra |
| MASE | J15J17000010001 | N. 7 Messa in sicurezza permanente della ex discarica LOC Fornace del Comune di Trevi nel Lazio |
| MASE | J15J17000020001 | N.6 Messa in sicurezza permanente della ex discarica loc. Carpineto del Comune di Trevi nel Lazio |
| MASE | J15J190000250001 | 19IR546/G1 - Lavori di consolidamento e regimentazione idraulica dell'area in frana in località Casaleddu |
| MASE | J17B03000050005 | 18IR138/G1 - Consolidamento del costone roccioso in loc Petrarò |
| MASE | J17B17000100009 | Lavori di consolidamento Via XXIV Maggio |




Allegato B - Interventi sottoposti a commissariamento governativo

| PSC | CUP | Titolo progetto |
|------|------------------|--|
| MASE | J17C19000150001 | Opere di salvaguardia nel Bacino del Rio Mogoro |
| MASE | J17H18002140002 | SP 23 km 95+500. Intervento di messa in sicurezza della sede stradale interessata da un rilevante movimento di versante |
| MASE | J23B18000330001 | 18IR954/G1 - Salvaguardia litorale costiero di Calopezzati - I Stralcio |
| MASE | J23B18000340001 | 18IR980/G1 - Salvaguardia litorale costiero di Calopezzati - II Stralcio |
| MASE | J23H17000040001 | Interventi a difesa degli edifici e delle infrastrutture circostanti il colle di Osoppo |
| MASE | J24H17000200001 | Messa in sicurezza degli argini perilagunari della Laguna di Marano e di Grado |
| MASE | J25J16000010001 | Interventi integrati di ripristino funzionale e ambientale del reticolo idrografico presente nella sub-area programma A13-2. Risoluzione principali criticità idrauliche |
| MASE | J25J16000020001 | INTERVENTI INTEGRATI DI RIPRISTINO FUNZIONALE E AMBIENTALE DEL RETICOLO IDROGRAFICO PRESENTE NELLA SUB-AREA PROGRAMMA A2-5. RISOLUZIONE PRINCIPALI CRITICITÀ IDRAULICHE |
| MASE | J25J16000030001 | Interventi per la difesa del suolo nel comune di rende a tutela della pubblica incolumità |
| MASE | J27B09000070002 | Sistemazione dissesto idrogeologico in località Stingeto |
| MASE | J27B17000370002 | Completamento opere di regimazione idraulica in C.da Piano Stoppa |
| MASE | J29C18000080002 | Consolidamento muri medioevali nel concentrico del Comune di Incisa Scapaccino |
| MASE | J32C19000150001 | Ponte loc. Nuraghe Oliedu- SP 17 sul Riu di Mare e Foghe |
| MASE | J32C19000160001 | PONTE SP 28 LOC. SOS PARIS DE FUMOSAS SUL RIU MANNU DI PORTO TORRES*VIA LOC. SOS PARIS DE FUMOSAS*PONTE SP 28 LOC. SOS PARIS DE FUMOSAS SUL RIU MANNU DI PORTO TORRES |
| MASE | J34H15001780007 | Intervento di riduzione del rischio idraulico nel bacino idrografico del Fiume Aterno-Pescara - Opere di laminazione delle piene del Fiume Pescara |
| MASE | J34J180000420002 | Interventi difesa idrogeologica torrente Grue nell'area a monte dell'area artigianale |




Allegato B - Interventi sottoposti a commissariamento governativo

| PSC | CUP | Titolo progetto |
|------|-----------------|---|
| MASE | J35J16000090001 | Progetto per lavori di "ripristino delle condizioni di sicurezza del T. Marino - zona centro abitato" |
| MASE | J35J16000100001 | Interventi integrati di ripristino funzionale e ambientale del reticolo idrografico presente nella sub-area programma A13-1. Risoluzione principali criticità idrauliche. |
| MASE | J35J16000110001 | Interventi integrati di ripristino funzionale e ambientale del reticolo idrografico presente nella sub-area programma A9/12-2. Risoluzione principali criticità idrauliche. |
| MASE | J35J16000120001 | MITIGAZIONE RISCHIO su SP 192 |
| MASE | J35J16000140001 | Lavori di ripristino funzionale e messa in sicurezza lungo la S.P. 1 Inn. S.S.18 (Gioia Tauro) |
| MASE | J35J19000140001 | 19IR897/G1 - Lavori di consolidamento a sud del centro abitato, C.da Macello II° Lotto |
| MASE | J35J19000180001 | 18IR003/G4 - SISTEMAZIONE IDRAULICA PER LA MESSA IN SICUREZZA DELLA FIUMARA ARMO |
| MASE | J35J19000190001 | 18IR004/G4 - INTERVENTI DI SISTEMAZIONE IDRAULICA PER LA MESSA IN SICUREZZA DELLA FIUMARA CATONA NEL COMUNE DI RE |
| MASE | J35J19000200001 | 18IR005/G4 - INTERVENTI DI SISTEMAZIONE IDRAULICA Pellaro_S Giov_Macellari |
| MASE | J35J19000210001 | 18IR006/G4 - SISTEMAZIONE IDRAULICA PER LA MESSA IN SICUREZZA DELLA FIUMARA GALLICO |
| MASE | J35J19000220001 | 18IR002/G3 - SISTEMAZIONE IDRAULICA PER LA MESSA IN SICUREZZA DEGLI AFFLUENTI DELLA FIUMARA ANNUNZIATA |
| MASE | J35J19000230001 | 18IR007/G3 - SISTEMAZIONE IDRAULICA PER LA MESSA IN SICUREZZA DEL TORRENTE TORBIDO |
| MASE | J35J19000240001 | 18IR008/G3 - SISTEMAZIONE IDRAULICA PER LA MESSA IN SICUREZZA DELLA FIUMARA VALANIDI |
| MASE | J35J19000590001 | N. 4 Messa in Sicurezza Permanente (ex area SGL Carbon) |
| MASE | J37B15000500001 | SCOLMATORE DEL TORRENTE BISAGNO 1? LOTTO: TORRENTE FEREGGIANO 2? STRALCIO RII NOCE E ROVARE |



Allegato B - Interventi sottoposti a commissariamento governativo

| PSC | CUP | Titolo progetto |
|------|-----------------|--|
| | | SISTEMAZIONE DEL T. GATTOLADAL PONTE IN LOC. CASCINADARIOSINO ALLA CONFLUENZA CON IL RIO ROTALDO |
| MASE | J39H08000230003 | |
| MASE | J42C19000120001 | Ponte SP 166 sul Riu San Giovanni |
| MASE | J43B18001210001 | 18IR975/G1 - MESSA IN SICUREZZA PARETE SX TORRENTE MACROCIOLI |
| MASE | J43H17000040001 | ripristino della roggia San Giusto in comune di Monfalcone |
| MASE | J43H17000050001 | Consolidamento arginature del fiume Livenza e adeguamento degli impianti di sollevamento |
| MASE | J45J16000020001 | Intervento integrato per il completamento delle opere di difesa costiera e ricostruzione del litorale (Foce Fiume Savuto – litorale di Paola) - II Stralcio funzionale |
| MASE | J45J16000030001 | Consolidamento centro abitato lungo S.P. 163 |
| MASE | J45J16000040001 | Intervento per la riduzione del rischio area PIP |
| MASE | J45J16000050001 | Ripristino dell'officiosità idraulica e ricostruzione argini del Fiume Vitrovo |
| MASE | J45J16000060001 | Messa in sicurezza costa in loc pennello |
| MASE | J45J16000070001 | Sistemazione idrogeologica torrente Triglia |
| MASE | J45J16000080001 | Protezione, messa in sicurezza e consolidamento del centro abitato |
| MASE | J45J16000100001 | LAVORI DI MESSA IN SICUREZZA DELLA SCARPATA IN FRANA TRA LA S.P. 159/2 (via Nazionale) e via Fili Talarico |
| MASE | J45J16000110001 | Interventi per la salvaguardia del litorale di Tortora e degli argini del fiume Noce e del torrente Fiumarella |
| MASE | J45J19000170001 | 19IR173/G1 - Consolidamento centro abitato della Frazione Santa Maria |
| MASE | J45J19000180001 | 19IR592/G1 - Lavori di consolidamento nella zona delle Case Agricole |
| MASE | J45J19000190001 | 19IR620/G1 - Consolidamento a Monte del Centro Abitato - C.da Fontana |
| MASE | J49H12000480001 | Consolidamento e messa in sicurezza del versante località Pilieri |
| MASE | J52G18000090001 | Interventi di taglio della vegetazione tratto canale scolmatore e reticolo minore |
| MASE | J53H19000700001 | Adeguamento argini tratti critici Arno Pisa Varie località- stralcio |




Allegato B - Interventi sottoposti a commissariamento governativo

| PSC | CUP | Titolo progetto |
|------|-----------------|--|
| MASE | J54J15000000001 | Completamento dei lavori di protezione dell'abitato della Fraz. Divieto cod. PAI 102-5SZ- 020 |
| MASE | J54J15000020001 | Consolidamento e risanamento ambientale dell'area prospiciente la casa comunale sita in P.zza Croce a nord di Rocca Mancusa nel comune di Motta Camastra (ME) 191R450/G1 |
| MASE | J54J15000030001 | Messa in sicurezza di C. Scaletta e ricostruzione della spiaggia a tutela delle strutture viarie |
| MASE | J55J16000020001 | Intervento integrato per il completamento delle opere di difesa costiera - III str. Palizzi |
| MASE | J55J16000030001 | Intervento integrato per il completamento delle opere di difesa costiera - II str. funz. - Ricadi |
| MASE | J55J16000040001 | Mitigazione dissesto idrogeologico e messa in sicurezza parte bassa centro storico e periferia |
| MASE | J55J16000050001 | Interventi di consolidamento del centro abitato in aree oggetto di dissesto idrogeologico |
| MASE | J55J16000060001 | “INTERVENTI INTEGRATI DI RIPRISTINO FUNZIONALE E AMBIENTALE DEL RETICOLO IDROGRAFICO PRESENTE NELLA SUB-AREA PROGRAMMA A10-1. RISOLUZIONE PRINCIPALI CRITICITA' IDRAULICHE |
| MASE | J55J16000070001 | Interventi integrati di ripristino funzionale e ambientale del reticolo idrografico presente nella sub-area programma A1-1. Risoluzione principali criticità idrauliche |
| MASE | J55J16000090001 | Intervento di completamento e miglorie del progetto di messa in sicurezza della frana dell'intero centro abitato (lotto 1) |
| MASE | J55J19000150002 | Sistemazione della caduta massi incombenti sui centri abitati - Località Taverna |
| MASE | J56B18000180001 | 191R043/G3 - Completamento del 1 Lotto della rete fognante del centro abitato- stralcio rete acque bianche |
| MASE | J56B19000440001 | Adeguamento portata duecentennale tratto a valle di Ripafratta fino alla foce in prov. PI-1 stralcio (da Migliarino alla foce) |
| MASE | J56B19000530001 | 191R055/G1 - Completamento dell'intervento di consolidamento e miglioramento sismico della sede dell'U.T.C. |
| MASE | J57C19000100001 | Sistemazione idraulica del Rio Mannu |
| MASE | J57C19000110001 | Opere di consolidamento nel centro abitato di San Nicolo Gerrei |




Allegato B - Interventi sottoposti a commissariamento governativo

| PSC | CUP | Titolo progetto |
|------|-----------------|--|
| MASE | J57C19000120001 | Opere di salvaguardia idraulica bassa valle Rio Cogninas |
| MASE | J57C19000130001 | Realizzazione progettazioni esecutive: Sistemazione idrogeologica generale dell'area Le Piane - I lotto funzionale e II lotto funzionale |
| MASE | J57C19000130001 | Sistemazione idrogeologica generale dell'area Le Piane - II Lotto |
| MASE | J57C20000060001 | Consolidamento e messa in sicurezza del versante Nord Est del Centro Urbano |
| MASE | J57H21001120001 | Intervento di sistemazione idraulica a difesa del ponte lungo la SP 50 in comune di Chiopris-Viscone |
| MASE | J59E19001550002 | Messa in sicurezza botte a sifone lungo il Collettore Principale sottopassante il fiume Secchia |
| MASE | J63H17000070001 | Recupero funzionale della rete di scolo in destra Torre |
| MASE | J63H20000460002 | Sistemazione dei movimenti franosi del centro storico "Localita potano" - Cave |
| MASE | J65J16000070001 | Interventi di mitigazione del rischio frana localita Rombiolo |
| MASE | J65J16000090001 | Interventi integrati di ripristino funzionale e ambientale del reticolo idrografico presente nella sub-area programma A7-4 |
| MASE | J65J16000100001 | Interventi di sistemazione idraulica ed idrogeologica sul torrente Gallizzi |
| MASE | J65J16000110001 | Messa in sicurezza area a rischio idrogeologico Località Ciaramida |
| MASE | J65J19000060001 | 19IRB36/G1 - Progetto esecutivo per il consolidamento del costone roccioso completamento - Versante nord-est |
| MASE | J66B19001110001 | ADEGUAMENTO IDRAULICO TORRENTE RICORTOLA, FRIGIDO, LAVELLO, CARRIONE ED ALTRI- I stralcio bacino Torano Colonnata |
| MASE | J66C17000050001 | Opere di difesa idraulica della città di Bosa |
| MASE | J67C20000220001 | Rio Mannu-Cixerri: Interventi per la mitigazione del rischio idraulico |
| MASE | J67H21007420001 | ipristino e adeguamento dell'officiosità idraulica dell'alveo del torrente Comor |
| MASE | J67H21007430001 | Sistemazione argini orientali Isola della Cona |
| MASE | J68C15000110006 | Progetto generale di sistemazione e mitigazione rischio idrogeologico presente alla località Cretazuolo - Comune di Volturara Irpina |



Allegato B - Interventi sottoposti a commissariamento governativo

| PSC | CUP | Titolo progetto |
|------|-----------------|--|
| MASE | J69D16002090001 | 19IRC73/G1 - Opere per la eliminazione del rischio idrogeologico a difesa del Rione Barca |
| MASE | J69J21010060001 | Messa in sicurezza area a rischio idrogeologico Località Piana o Cuzzupodi |
| MASE | J72C19000120001 | Ponte SP 7 - Loc. Sa Mandra e Crabols sul Fiume Tirso |
| MASE | J72C19000130001 | PONTE SP 86 - LOC. S. SATURNINO SUL FIUME TIRSO*VIA LOC. S. SATURNINO SUL FIUME TIRSO*PONTE SP 86 - LOC. S. SATURNINO SUL FIUME TIRSO |
| MASE | J73D17000050003 | Interventi consolidamento monitoraggio del catasto cavit  sotterranee - zona 1 |
| MASE | J73E19000030001 | Sistemazione idraulico-forestale Rii minori Comunit  Collinare Vini e vigne |
| MASE | J73H15000000001 | Interventi di manutenzione canali di Maltempo e sistemazione degli argini canale |
| MASE | J73H17000020001 | Sistemazione e difesa dal rischio idrogeologico connessi a corsi d'acqua e dissesti geostatici |
| MASE | J73H17000030001 | Sistemazione frane via del Castello, via Riviera di Ponente (Coia) e via Sottoriviera (Capoluogo) |
| MASE | J74J15000010001 | Completamento del consolidamento delle aree a valle del centro abitato nel comune di Ravanusa (AG) 19IR928/G1 |
| MASE | J75J16000040001 | Consolidamento e messa in sicurezza del rione "Via de Gasperi" a Cir  |
| MASE | J75J16000050001 | Interventi di difesa costiera - Waterfront urbano e Porto delle Grazie |
| MASE | J75J16000060001 | Intervento di ripascimento Marina Grande di Scilla |
| MASE | J75J16000070001 | Interventi integrati di ripristino funzionale e ambientale del reticolo idrografico presente nella sub-area programma A10-4. Risoluzione principali criticit  idrauliche |
| MASE | J75J16000080001 | Somma urgenza per il consolidamenti di un versante in frana e ripristino infrastrutture - localit  Civita |
| MASE | J75J16000100001 | Interventi di valorizzazione ambientale nel tratto terminale del Fiume Neto |
| MASE | J75J16000110001 | Interventi integrati di ripristino funzionale e ambientale del reticolo idrografico presente nella sub-area programma A8-1. |




Allegato B - Interventi sottoposti a commissariamento governativo

| PSC | CUP | Titolo progetto |
|------|-----------------|---|
| MASE | J75J16000130001 | Mitigazione del rischio idrogeologico e ripristino officiosità idraulica del Fiume Crati |
| MASE | J75J17000020001 | N. 3 Messa in Sicurezza Permanente/Bonifica ex discarica area Miatello Comune di Venezia (VE) |
| MASE | J75J17000030001 | N. 2 Bonifica ex discarica via Teramo del Comune di Mira (VE) |
| MASE | J75J17000040001 | N. 1. Bonifica ex discarica RSU del Comune Semaglia della Battaglia, (TV) -località Masarole |
| MASE | J75J17000050001 | N. 5 Messa in sicurezza permanente della ex discarica Area Piana Perina del Comune di Riano |
| MASE | J75J19000110001 | 19IR207/G1 - Consolidamento dell'abitato S.Nicolò ² -Carrovetta (località Fossochiodo) del Comune di Raccuja |
| MASE | J75J19000120001 | 19IR420/G1 - Completamento consolidamento costone roccioso a valle centro abitato loc. Cuculunazzo - Sottoporta |
| MASE | J75J19000130001 | 19IRB26/G1 - Consolidamento del Cimitero comunale - 1A° stralcio - Messa in sicurezza per l'incolumità pubblica |
| MASE | J76B19000600001 | Riduzione del rischio idraulico- Bacino idrografico del FINO TAVO SALINE_ Fiume Saline |
| MASE | J77B16000260003 | Fiume Era - cassa di espansione E1/E2 nei comuni di Pontedera e Ponsacco (PI) - 1 stralcio |
| MASE | J77C19000110001 | Risistemazione idraulica del centro abitato |
| MASE | J77H21007510001 | Interventi di risprino dell'officiosità del fiume Meduna |
| MASE | J77H21007530001 | Consolidamento frane che interessano i versanti della collina di Coia |
| MASE | J82C19000120001 | Ponte loc. Quaddus sul Riu Flumini Durci |
| MASE | J82J16000000002 | Mitigazione rischio idrogeologico centro abitato loc. Via De Gasperi e Via Nazionale |
| MASE | J83B18000850001 | 18IR558/G1 - MITIGAZIONE RISCHIO IDROGEOLOGICO COMUNE PETILIA POLICASTRO |
| MASE | J83B18000860001 | 18IR574/G1 - Comune di Petilia Policastro (KR), Loc. Via Paternise |
| MASE | J83B18000870001 | 18IR553/G1 - Interventi di mitigazione del rischio idrogeologico nel territorio del Comune di Petilia Policastro |
| MASE | J83G15001250005 | Consolidamento dissesto idrogeologico area a pericolosità frana molto elevata Via Di Vittorio |



Allegato B - Interventi sottoposti a commissariamento governativo

| PSC | CUP | Titolo progetto |
|------|-----------------|--|
| MASE | J84J18000720002 | RIQUALIFICAZIONE E RIVALUTAZIONE DI PARTE DEL TERRITORIO PER LA PRESENZA DI EVENTI LEGATI AL DISSESTO IDROGEOLOGICO - COMUNE DI VITULAZIO (CE) |
| MASE | J85J16000000001 | Interventi integrati di ripristino funzionale e ambientale del reticolo idrografico |
| MASE | J85J16000010001 | Interventi integrati di ripristino funzionale e ambientale del reticolo idrografico presente nella sub-area programma A2-7. Risoluzione principali criticità idrauliche |
| MASE | J85J16000020001 | Interventi integrati di ripristino funzionale e ambientale del reticolo idrografico presente nella sub-area programma A8-3. Risoluzione principali criticità idrauliche. |
| MASE | J85J16000030001 | Interventi integrati di ripristino funzionale e ambientale del reticolo idrografico presente nella sub-area programma A5-1. |
| MASE | J85J16000040001 | Progettazione e realizzazione di interventi di consolidamento e mitigazione del rischio |
| MASE | J85J19000210001 | 191R063/G1 - Consolidamento e messa in sicurezza della periferia meridionale del centro abitato |
| MASE | J85J19000220001 | 191R064/G1 - Consolidamento e messa in sicurezza versante ovest del Quartiere S.Maria |
| MASE | J85J19000270001 | Consolidamento Viale delle Piane |
| MASE | J86J15002480005 | MITIGAZIONE DEL RISCHIO GEOMORFOLOGICO IN CDA MALPERTUSO CODICE DISSESTO 013-5BR-022 |
| MASE | J86J17000090002 | Lavori di mitigazione del dissesto idrogeologico in località Spinnelle - Via degli Emigranti |
| MASE | J87B13000090006 | Opere di difesa idraulica sul fiume Sesia sponda destra in loc. Isolella |
| MASE | J87B15000100001 | Messa in sicurezza idraulica dell'influente M del Canale palocco in loc. Infernetto |
| MASE | J87C19000250001 | Interventi di difesa da rischio idrogeologico nel comune di Tertenia |
| MASE | J87C19000260001 | INTERVENTI DI DIFESA DAL RISCHIO IDROGEOLOGICO DEI CENTRI ABITATI DEL BACINO POSADA-CEDRINO |
| MASE | J87F14000190001 | Adeguamento idraulico dell'alveo del Torrente Mugnone in Località Le Cure |




Allegato B - Interventi sottoposti a commissariamento governativo

| PSC | CUP | Titolo progetto |
|---------|-----------------|---|
| MASE | J89D15003280005 | Recupero ambientale a salvaguardia del torrente Pozzo nel comune di Brolo (ME)_ 19IRA49/G1 |
| MASE | J93B18000110001 | Consolidamento Contrada Lami - Comune di Palena (CH) |
| MASE | J93B18000350001 | 18IR348/G1 - di difesa costiera a protezione della SSI18 nel Comune di Amantea |
| MASE | J93H17000040001 | Adeguamento, recupero funzionale e ambientale della rete idraulica minore del sacilese |
| MASE | J93H17000050001 | Messa in sicurezza argine sinistro Isonzo a difesa Poggio Terza Armata |
| MASE | J93H17000060001 | sistemazione idraulica del torrente Chiave in comune di Trieste |
| MASE | J93H19000830001 | consolidamento Centro Abitato Versante occidentale |
| MASE | J95J16000050001 | intervento integrato per il completamento delle opere di difesa costiera e ricostruzione del litorale (foce fiume Savuto – litorale di Paola) – COMPLETAMENTO RIPASCIMENTO TRATTO PORTO AMANTEA – FOCE SAVUTO |
| MASE | J95J16000070001 | Ripristino sezione idraulica dei canali costituenti il reticolo idrografico della Piana di Nicotera |
| MASE | J95J17000020001 | N. 8 Ripristino ambientale e Messa in sicurezza permanente della ex discarica loc. Campioni del Comune di Villa Latina (FR) |
| MASE | J95J19000120001 | 19IR148/G1 - Lavori di consolidamento del centro abitato di Petralia Soprana, versante sud-ovest |
| MASE | J95J19000130001 | 19IRB50/G1 - Consolidamento della zona R4 a monte della via LibertÀ nel centro urbano di FrazzanÀ IIA° stralcio |
| MASE | J97B15000400003 | Casse di espansione Figline - Pizziconi lotto 2 |
| MASE | J97C19000160002 | SEGNALAZIONE DISSESTO COMUNE DI MORINO (AQ) |
| MASE | J99J18000210001 | Progetto di messa in sicurezza e ripristino bacini portuali Porto Balata e Porto Fossa - Marzamemi - |
| MESSINA | B57H16002010002 | Riqualificazione ambientale delle cave di Valdina - Completamento |
| MESSINA | J45D16000020001 | Indagini geognostiche e monitoraggio inclinometrico della frana posta nel centro abitato di Pezzolo - Messina |
| MESSINA | J45D16000030001 | Indagini geognostiche e monitoraggio inclinometrico della frana lenta posta nel villaggio di Altolia - Messina |
| MESSINA | J45D16000040001 | Lavori di messa in sicurezza dell attraversamento del torrente Portella Arena in corrispondenza della cooperativa Futura |



Allegato B - Interventi sottoposti a commissariamento governativo

| PSC | CUP | Titolo progetto |
|---------|-----------------|---|
| MESSINA | J45D16000050001 | Lavori per la mitigazione del rischio idraulico mediante l'eliminazione di alcuni attraversamenti e guadi con la realizzazione di manufatti preferibilmente prefabbricati a tutela della sicurezza pubblica |
| MESSINA | J49H16000010001 | Mitigazione del rischio Alluvione con opere di sistemazione in alveo e dei sistemi arginali dei torrenti Lardereria, Papardo, Salemi-Gesso, Ortoliuzzo a salvaguardia della popolazione e del tessuto economico |
| MIT | C29J04000010008 | Utilizzazione irrigua e potabile dei rii Monti Nieddu, Is Canargius e Bacini Minori – diga di Sa Stria sul rio Monti Nieddu ed opere complementari di valle collegate – traversa di sbarramento di Medau Aingiu sul rio Is Canargius ed opere complementari connesse – galleria di collegamento tra gli invasi di Monti Nieddu ed Is Canargius - 1° lotto: completamento della diga di Sa Stria sul rio Monti Nieddu ed opere complementari di valle collegate - Integrazione finanziamenti statali (Del. CIPE 48/2004) e regionali (CGEI con Ord. N.337/2002 e n.444/2007 e DGR n.52/8 del 27.11.2009) |
| MIT | C81E15000710006 | Potenziamento e trasformazione della Ferrovia Circumetnea nelle aree urbane di Catania e Misterbianco e della tratta metropolitana fino a Paternò - Tratta compresa tra l'uscita della stazione Nesima e l'uscita della stazione Misterbianco C.A. 2° Lotto Monte Po A. Misterbianco centro |
| MIT | D73D20004100005 | Diga Monte Cotugno - Rivalutazione sismica |
| MIT | E62B18001910002 | Interventi di manutenzione straordinaria e messa in sicurezza della Diga Govossai - Fonni (NU) |
| MIT | E82B18002190002 | Interventi di manutenzione straordinaria e messa in sicurezza della Diga Olai - Orgosolo (NU) |
| MIT | F11B05000490001 | SS.N.291 DELLA NURRA: Lavori di costruzione del 1A° lotto da Alghero ad Olmedo, in località bivio cantoniera di Rudas |
| MIT | F11B16000540001 | SS. N. 45 di Val di Trebbia-Ammodernamento del tratto Rio Cernusca A. Rivergato (Stralcio) |
| MIT | F11B16000560001 | SS. N. 626 DELLA VALLE DEL SALSO: S.S. n. 626 A. S.S. n. 115 A - Lotti 7 e 8 e Completamento della Tangenziale di Gela |



Allegato B - Interventi sottoposti a commissariamento governativo

| PSC | CUP | Titolo progetto |
|-----|-----------------|--|
| MIT | F11B16000610001 | SS. N. 106 JONICA: SS 106 Jonica (tracciato esistente) - Tratta Crotone (Bivio Passovecchio) km 256+000 - Sibari km 329+000 - Messa in sicurezza - 2° Tronco (Stralcio) |
| MIT | F11B16000850001 | S.S. 212 A della Val Fortore; Lavori di completamento alla statale dallo svincolo di S. Marco dei Cavoti a S. Bartolomeo in Galdo (Asse S.S. Fortorina). 1° lotto: Variante di S. Marco dei Cavoti; 1° e 3° Stralcio |
| MIT | F11B17000570001 | SS 106 A Jonica - Variante di Caulonia dal km 118+650 al km 121+500" |
| MIT | F12C03000000001 | Ragusa Catania: Collegamento viario compreso tra lo svincolo della S.S. 514 "di Chiaromonte" con la S.S. 115 e lo svincolo della S.S. 194 "Ragusana" |
| MIT | F21B16000510001 | SS 195 Sulcitana - "Completamento itinerario Cagliari-Pula SS 195 - collegamento con la SS 130 e aeroporto di Cagliari Elmas - lotto 2". |
| MIT | F21B16000520001 | SS.N.42 DEL TONALE E DELLA MENDOLA: Variante est di Edolo |
| MIT | F21B16000530001 | E78 S.G.C. GROSSETO-FANO: Tratto Selci lama (E45) A S.Stefano di Gaija. Adeguamento a 2 corsie del tratto della Variante di Urbania |
| MIT | F21B16000570001 | SS. N. 125 "Orientale Sarda": Connessione tra SS 554 e la nuova SS 554 |
| MIT | F31B14000640003 | SS. N. 64 PORRETTANA: Asse stradale di collegamento tra gli svincoli di Prato est e Prato ovest |
| MIT | F31B16000550001 | SS.N.284 OCCIDENTALE ETNEA : SS.N.284 OCCIDENTALE ETNEA - Ammodernamento del tratto Adrano-Catania: 1° lotto Adrano -Paternò |
| MIT | F31B16000600001 | SS.N. 106 JONICA-Lavori di realizzazione dell'asta di collegamento in dx idraulica del Torrente Gerace tra la SS 106 VAR/B (svincolo Gerace) e la SS 106 al km 97+050 A Prolungamento Locri |
| MIT | F31B16000640001 | SS. N.131 Carlo Felice: Completamento itinerario Sassari - Olbia Potenziamento - messa in sicurezza SS 131 dal km 192+500 al km 209+500 (1° lotto) |
| MIT | F37H20003850001 | SS4 - Adeguamento della piattaforma stradale e messa in sicurezza dal km 64+000 al km 70+800 |




Allegato B - Interventi sottoposti a commissariamento governativo

| PSC | CUP | Titolo progetto |
|-----|-----------------|--|
| MIT | F41B15000470001 | SS.N.1 VIA AURELIA: Viabilità di accesso all'Hub Portuale di La Spezia. Variante alla S.S. 1 Aurelia. 3° Lotto tra Felettino ed il raccordo autostradale. 3° Stralcio funzionale C dallo svincolo di via San Venerio allo svincolo Melara |
| MIT | F41B20000120001 | Variante di Cortina |
| MIT | F51B02000270001 | SS.N.1 "Aurelia": Viabilità di accesso all'hub portuale di Savona - Interc. tra i caselli della A10 di Savona e Albissola e i porti di Savona e Vado. Variante alla SS 1 Aurelia bis nel tratto tra Savona/torrente Letimbro e Savona/casello autostradale |
| MIT | F51B16000540001 | SS. N.16 "Adriatica": Lavori di adeguamento nel tratto compreso tra S. Severo e Foggia |
| MIT | F51B16000560001 | SS.N. 106 Jonica (tracciato esistente) - Tratta Crotona (Bivio Passovecchio) km 256+000 - Sibari km 329+000 - Messa in sicurezza - 3° Tronco (Stralcio) |
| MIT | F51B16000590001 | SS. 89 "Garganica": Lavori di razionalizzazione della viabilità di S. Giovanni Rotondo e realizzazione dell'asta di collegamento da San Giovanni Rotondo al capoluogo dauno (Manfredonia) - 1° stralcio |
| MIT | F51B16000600001 | SS N. 182 DELLE SERRE CALABRE: Tronco 2° - Lavori di costruzione della variante alla SS 182 - Lotto unico da Vazzano a Vallelonga |
| MIT | F51B20000150001 | Variante di Longarone |
| MIT | F52C15000390001 | SS.N.372 Telesina: Adeguamento a 4 corsie dal km 0+000 al km 60+900. 1° lotto dal km 37+000 (svincolo di San Salvatore Telesino) al km 60+900 (svincolo di Benevento) |
| MIT | F61B16000490001 | E78 S.G.C. GROSSETO-FANO: TRATTO Selci Lama (E45) - S. Stefano di Gaifa Adeguamento a 2 corsie del tratto Selci Lama (E45) - Parnacciano (Guinza) lotto 1 |
| MIT | F61B16000500001 | Collegamento SS.N. 106-Mirto: Strada Longobucco - Mirto. Crosia; Completamento; Raccordo SS 106: Collegamento viario ponte di Cropalati - SS 106 Jonica Mirto. V. Lotto |
| MIT | F61B16000520001 | SS. N.130 Iglesiente - Interventi di completamento e adeguamento svincoli - Tratta Cagliari - Decimomannu |




Allegato B - Interventi sottoposti a commissariamento governativo

| PSC | CUP | Titolo progetto |
|-----|-----------------|---|
| MIT | F64E16000760001 | E78 S.G.C. Grosseto Fano Aj Tratto Nodo di Arezzo (S.Zeno)-Selci lama (E45). Adeguamento a 4 corsie del Tratto Le Ville - Selci Lama (E45) (Lotto 7) |
| MIT | F64E20000900001 | SS4 - Tratto Trisungo-Aquasanta: 2A° lotto dal Km 155+400 (galleria "Valgarzia") al km 159+000 |
| MIT | F71B16000530001 | SS.N.16 ADRIATICA: Interventi ricorrenti di manutenzione ai fini del recupero funzionale della Tangenziale Ovest di Foggia - S.S. n. 673 (ex S.S. n. 16) - Lotto 3 - S.S. n. 16 innesto primo lotto Foggia Cerignola al km 16+540 della S.S. n. 673 |
| MIT | F71B16000540001 | SS.N.16 ADRIATICA Interventi ricorrenti di manutenzione ai fini del recupero funzionale della Tangenziale Ovest di Foggia - S.S. n. 673 (ex S.S. n. 16) - Lotto 2 - S.S. n. 673 dal casello autostradale al km 23+650 |
| MIT | F71B16000560001 | SS.N.16 ADRIATICA Interventi ricorrenti di manutenzione ai fini del recupero funzionale della Tangenziale Ovest di Foggia - S.S. n. 673 (ex S.S. n. 16) - Lotto 1 - S.S. n. 673 dal km 16+540 al km 23+650 |
| MIT | F71B16000670001 | SS.N.131 Carlo Felice - "Completamento itinerario Sassari - Olbia Potenziamento - messa in sicurezza SS 131 dal km 192+500 al km 209+500 - (2A° lotto)" |
| MIT | F74E16000630001 | SS.N.106 JONICA-Manutenzione e messa in sicurezza del tratto stradale esistente compreso fra il Km 238+000 (Aeroporto S.Anna) ed il Km 241+700 (Sv. Crotone Papanice) |
| MIT | F77H17002390001 | Collegamento SS. N. 106 - Mirto: S.S.106 Radd. Adeguamento e messa in sicurezza in tratti saltuari dal Km 0+000 (Rot. Innesto Aranceto) al Km 25+000 (Innesto SS534) compreso viadotto Coserie e Sibari - 1A° tratto |
| MIT | F81B11002290001 | S.S. N. 80 "del Gran Sasso d'Italia": TRATTA STRADALE TERAMO- MARE: VARIANTE ALLA S.S.80 DALLA AI4 (MOSCIANO S.ANGELO) ALLA S.S.16 (GIULIANOVA) - 4A° LOTTO |
| MIT | F81B16000620001 | SS. N.675 "Umbro Laziale": Sistema infrastrutturale del collegamento del porto di Civitavecchia con il nodo intermodale di Orte Tratta Monte Romano est - Civitavecchia |




Allegato B - Interventi sottoposti a commissariamento governativo

| PSC | CUP | Titolo progetto |
|-----|-----------------|--|
| MIT | F91B16000560001 | SS.N.17 DELL'APPENNINO ABRUZZESE ED APPULO-SANNITICO: Lotto 0 di collegamento tra Bivio di Pesche al km 181+500 della SS 17 ed il Lotto 1 della SSV Isernia-Castel di Sangro |
| MIT | F97H16001380001 | SS 130 Iglesiente - "SS130 Iglesiente - eliminazione incroci a raso da Cagliari a Decimomannu - 1^ lotto" |
| MIT | G59E17000000006 | Intervento di manutenzione straordinaria e messa in sicurezza della diga di Ponte Annibale (n. arch.663) |
| MIT | G95E18000180001 | Diga Pietrarsa - Interventi per il completamento della diga |
| MIT | H39H17000060006 | Diga Genzano - manutenzione straordinaria impianti |
| MIT | H59H17000040006 | Intervento di ripristino dell'adduttore Acerenza e GenzanoIntegrazione dei finanziamenti Del. CIPE nn. 25 e 54 del 2016 |
| MIT | H69H17000040006 | Diga Camastra - manutenzione straordinaria scarichi rivalutazione sismica |
| MIT | H79H17000230006 | Diga Saetta - rivalutazione sismica manutenzione straordinaria impianti |
| MIT | H79H17000240006 | Diga Conza A ₂ manutenzione straordinaria scarichi rivalutazione sismica |
| MIT | H89H17000060006 | Diga Pertusillo - manutenzione straordinaria paramento valle rivalutazione sismica |
| MIT | I44D18000030002 | Diga Maccheronis - adeguamenti progetto di ampliamento |
| MIT | I72B16000000006 | Diga Cantoniera A ₂ consolidamento strutturale conci laterali |
| MIT | I77G19000070007 | Intervento per la messa in sicurezza del Porto di Palermo - Lavori di completamento per la messa in sicurezza del Bacino da 150.000 TPL - 1 lotto funzionale |
| MIT | I82B16000020006 | Diga di Monte Lerno sul Rio Mannu di Pattada - manutenzione straordinaria sistema tenuta e drenaggio consolidamento strutturale |
| MIT | I82B16000030006 | Diga Monte Pranu A ₂ Interventi di miglioramento della sicurezza idraulica afferenti la manutenzione straordinaria scarichi e delle dighe secondarie |
| MIT | I87I19000080002 | Lavori di Costruzione della diga di Cumbidanovu sull'alto Cedrino per l'irrigazione di Orgosolo, Oliena, Nuoro, Dorgali, Orune e Lula. Interventi di completamento |



Allegato B - Interventi sottoposti a commissariamento governativo

| PSC | CUP | Titolo progetto |
|--------|-----------------|---|
| MIT | J31D19000000001 | Collegamento tra rete ferroviaria nazionale ed aeroporto di Brindisi |
| MIT | J31J05000030011 | Nodo di Falconara |
| MIT | J34G18000150001 | Variante di Riga |
| MIT | J44H17000670001 | Ripristino linea Palermo-Trapani via Milo |
| MIT | J54G18000140001 | Raccordo ferroviario nuova stazione elementare "Brindisi intermodale direzione nord" |
| MIT | J54H17000300001 | Linea Empoli Siena. Raddoppio Empoli Granaiole ed elettrificazione |
| MIT | J64G18000140001 | Caltagirone - Gela |
| MIT | J71H92000000007 | Variante proposta dalla Regione Molise per l'ottimizzazione urbanistica e territoriale del tracciato tra km 1+940 (lotto 2 Termoli-Campomarino) e 8+298 |
| MIT | J74C20001660001 | Chiusura anello ferroviario di Palermo tratta Giachery - Politeama - Notarbartolo |
| MIT | J81H92000020001 | Nuova linea Ferrandina - Matera |
| MOLISE | B78H22028340001 | Intervento di consolidamento geotecnico Colle Lame - I Lotto funzionale |
| MOLISE | C24H16000670002 | PULITURA, RISAGOMATURA E RIPRISTINO DI ALCUNE BRIGLIE DEL TORRENTE RAVA - COMUNE DI POZZILLI (IS) |
| MOLISE | C63H16000000002 | Sistemazione idraulica canali di scolo - COMUNE DI ROCCHETTA A VOLTURNO (IS) |
| MOLISE | D14H20000990001 | Interventi di riduzione del rischio idrogeologico dei dissesti interessanti il centro abitato - COMUNE DI MONACILIONI (CB) |
| MOLISE | D23H19000400001 | Lavori di sistemazione dissesto idrogeologico interessante via Mario Milano centro abitato di Forlì - COMUNE DI FORLÌ DEL SANNIO (IS) |
| MOLISE | D33H19000370001 | Eliminazione del dissesto idrogeologico in atto nella Frazione Casabona - COMUNE DI RIONERO SANNITICO (IS) |
| MOLISE | D33H19000380001 | Interventi di messa in sicurezza del centro abitato - COMUNE DI LUCITO (CB) |
| MOLISE | D33H19000390001 | Consolidamento idrogeologico versante nord, Petacciato. Progettazione esecutiva e realizzazione I e II lotto. |
| MOLISE | D43H19000270001 | Sistemazione geotecnica delle aree in frana nel Centro Abitato del Comune di Belmonte del Sannio |




Allegato B - Interventi sottoposti a commissariamento governativo

| PSC | CUP | Titolo progetto |
|--------|-----------------|---|
| MOLISE | D43H19000280001 | Lavori di sistemazione idraulica del torrente Rava - Comune di Pesche (IS) |
| MOLISE | D43H19000290001 | Sistemazione dissesti idrogeologici interessanti il centro urbano e la strada Acqua Rosello -COMUNE DI PETRELLA TIFERNINA (CB) |
| MOLISE | D53H19000380001 | Lavori di sistemazione movimento franoso in località Tuoro - COMUNE DI ISERNIA (IS) |
| MOLISE | D53H19000390001 | Messa in sicurezza dell'abitato della fraz. S. Vittorino nel Comune di Cerro al Volturno (IS) |
| MOLISE | D53H19000400001 | Mitigazione rischio idrogeologico su strada comunale Portella e Rocca Castello - COMUNE DI ROCCASICURA (IS) |
| MOLISE | D53H19000410001 | Sistemazione movimenti franosi centro abitato - Comune di Gildone (CB) |
| MOLISE | D53H19000420001 | Intervento di mitigazione del rischio idrogeologico centro abitato e Vallone Fontanella - Comune di Macchia Valfortore (CB) |
| MOLISE | D56B19002090001 | Criticita dei versanti rocciosi sovrastanti la SS.85 Venafrana dal Km 9+00 al Km 13+500 - Comune di SESTO CAMPANO (IS) |
| MOLISE | D73H19000360001 | Sistemazione idraulica di un tratto del torrente Tirino nel Comune di Carovilli |
| MOLISE | D73H19000380001 | Completamento della sistemazione geotecnica delle aree in frana in località Fonte La Pietra - COMUNE DI CIVITANOVA DEL SANNIO (IS) |
| MOLISE | D83H19000370001 | Interventi volti a mitigare il rischio idrogeologico - Zona Contrada Riccitelli / Contrada Canale - Comune di San Giacomo degli Schiavoni (CB) |
| MOLISE | D83H19000380001 | Mitigazione del rischio idrogeologico del versante a valle la S.P. 15 - COMUNE DI PIETRABONDANTE (IS) |
| MOLISE | D83H19000400001 | Sistemazione dissesto idrogeologico nel territorio comunale - COMUNE DI CASACALENDA (CB) |
| MOLISE | D93H19000240001 | Interventi urgenti di messa in sicurezza alveo fluviale Callora-Rio nel centro abitato di Bojano - COMUNE DI BOJANO (CB) |
| MOLISE | D93H19000270001 | Ulteriori interventi di sistemazione della caduta massi a monte del centro abitato e sistemazione idrogeologica - area centro sportivo - Comune di MIRANDA (IS) |




Allegato B - Interventi sottoposti a commissariamento governativo

| PSC | CUP | Titolo progetto |
|---------|-----------------|--|
| MOLISE | G84J18000030002 | Opere di mitigazione del rischio idrogeologico lungo il torrente Tappino - Comune di Mirabello Sannitico (CB) |
| PALERMO | D77B04000330001 | INTERVENTI DI CONSOLIDAMENTO DELLE PARETIROCCIOSE DI MONTE PELLEGRINO SOVRASTANTILE AREE URBANE DI VERGINE MARIA EDADDAURA - LOTTO A - ZONA NORD |
| PALERMO | D77B04000340001 | INTERVENTI DI CONSOLIDAMENTO DELLE PARETIROCCIOSE DI MONTE PELLEGRINO SOVRASTANTILE AREE URBANE DI VERGINE MARIA EDADDAURA - LOTTO B - ZONA NORD-EST |
| PALERMO | D77B04000350001 | INTERVENTI DI CONSOLIDAMENTO DELLE PARETIROCCIOSE DI MONTE PELLEGRINO SOVRASTANTILE AREE URBANE DI VERGINE MARIA EDADDAURA - LOTTO C - ZONA CENTRO-ORIENTALE |
| PALERMO | D77B04000360001 | INTERVENTI DI CONSOLIDAMENTO DELLE PARETIROCCIOSE DI MONTE PELLEGRINO SOVRASTANTILE AREE URBANE DI VERGINE MARIA EDADDAURA - LOTTO D - ZONA SUD |
| PALERMO | D77B09000030001 | Interventi di consolidamento e messa in sicurezza del costone roccioso di Monte Gallo sovrastante l'area urbana di Mondello. Completamento . |
| PALERMO | D77B15000540001 | Interventi finalizzati alla mitigazione del rischio da crollo dalle pareti rocciose sovrastanti loabitato di Boccadifalco |
| PALERMO | D77B15000550001 | Interventi di protezione della area della colonia estiva comunale e del viale Diana dalla caduta massi dalle sovrastanti pareti rocciose di Monte Pellegrino |
| PALERMO | D91B04000370001 | Costruzione per il raddoppio della circonvallazione di Palermo, relativo al tronco compreso tra via Giafar e via Altrofonte, progetto stralcio relativo ai lavori di costruzione per i ponti laterali sul fiume Oreto. |
| PALERMO | D91B05000210005 | Completamento dei lavori di costruzione del raddoppio della circonvallazione di Palermo - Il lotto B da via Altrofonte a via Belgio. Lavori svincolo via Perpignano. |




Allegato B - Interventi sottoposti a commissariamento governativo

| PSC | CUP | Titolo progetto |
|--------|-----------------|--|
| PUGLIA | B23H17000030006 | PROGETTO ADEGUAMENTO CANALE DI GRONDA DELLA RETE PLUVIALE A SALVAGUARDIA DEL CENTRO URBANO |
| PUGLIA | B23H17000040006 | PROGETTO PER LA DIFESA IDRAULICA DEL TERRITORIO COMUNALE-LOTTO A |
| PUGLIA | B33H17000030006 | LAVORI DI SISTEMAZIONE IDRAULICA DELLA LAMA MACCHIA DI RUSSO-ZONA INDUSTRIALE |
| PUGLIA | B33H17000040006 | MESSA IN SICUREZZA CONTRO LE INONDAZIONI DELLA PIANA DI PESCHICI- CANALE ULSE |
| PUGLIA | B43H16000030001 | SINISTRA DELLA LAMA SAN GIORGIO-CONTRADA CUTIZZA |
| PUGLIA | B43H17000020006 | LAVORI URGENTI DI MITIGAZIONE DEL RISCHIO IDROGEOLOGICO DEL CENTRO ABITATO DI CARPINO |
| PUGLIA | B53H17000040006 | INTERVENTO DI SALVAGUARDIA IDRAULICA ZONA ASI IDRAULICO AREA A NORD DEL CENTRO ABITATO-1 LOTTO |
| PUGLIA | B63H17000030006 | MISURE DI MITIGAZIONE DAL RISCHIO IDRAULICO IN CENTRO ABITATO |
| PUGLIA | B73H17000030006 | PROGETTO OPERA DI MITIGAZIONE DEL RISCHIO IDROGEOLOGICO |
| PUGLIA | B73H17000040006 | INTERVENTI DI SISTEMAZIONE ISRAULICA DEL CANALE SANTA GIUSTA |
| PUGLIA | B73H17000050006 | CONSOLIDAMENTO DELLA FASCIA COSTIERA PER CEDIMENTI E CROLLI DELLA COSTA ROCCIOSA-PRIORITA' B |
| PUGLIA | B73H17000060006 | LAVORI DI MITIGAZIONE DELLA PERICOLOSITA' IDRAULICA SULLA SP109 SAN SEVERO-LUCERA-1 LOTTO |
| PUGLIA | B83H17000020006 | LAVORI DI MESSA IN SICUREZZA IDROGEOLOGICA DELLA ZONA VALLE CELONE |
| PUGLIA | B83H17000030006 | ADEGUAMENTO FUNZIONALE IDRAULICO STRUTTURA VIARIA SVINCOLO DEL SS17 |
| PUGLIA | B83H17000040006 | MITIGAZIONE CANALE CIAPPETTA-CAMAGGIO- INT 1- TRATTO TOMBATO E FINO A CANALE DEVIATORE |
| PUGLIA | B83H17000050006 | PROGETTO PRELIMINARE DELLA SISTEMAZIONE IDRAULICA DEL TRATTO TERMINALE DEL CANALE PINCIO |




Allegato B - Interventi sottoposti a commissariamento governativo

| PSC | CUP | Titolo progetto |
|--------|-----------------|--|
| PUGLIA | B83H17000060006 | INTERVENTI DI MITIGAZIONE DEL RISCHIO IDRAULICO STRADA RODI-LIDO DEL SOLE (ZONA CAMPEGGIO) |
| PUGLIA | B93H17000050006 | MITIGAZIONE DEL RISCHIO IDRAULICO CANALE CIAPPETTA-COMAGGIO-INT 5- DA COMPLANARE SS16BIS A SS170 |
| PUGLIA | J15D12000150003 | ORTA NOVA - Sistemazione idrogeologica per la sicurezza idraulica dell'abitato di Orta Nova |
| PUGLIA | J15D12000170003 | SCORRANO - Ripristino e regimentazione acque fluviali nel territorio comunale |
| PUGLIA | J25D12000120003 | ACCADIA - Sistemazione dissesto zona a rischio frane interna al centro urbano, loc. Via Oberdan Impianti Sportivi |
| PUGLIA | J25D12000140003 | MASSAFRA - Interventi per la MISE di vaste aree a rischio idraulico ed idrogeologico |
| PUGLIA | J25D12000160003 | VEGLIE - Rimozione stato di rischio idrogeologico del territorio a nord dell'abitato. Stralcio funzionale |
| PUGLIA | J35D12000180003 | CERIGNOLA - Lavori di adeguamento Canale Lagrimaro (sottopasso FF.SS.) |
| PUGLIA | J35D12000200003 | SAN MARCO IN LAMIS - Opere di mitigazione zona "Coppa Casarinelli" e "Schiavonesche" |
| PUGLIA | J35D12000210003 | PESCHICI - Lavori di manutenzione straordinaria con adeguamento idraulico Canale Calena |
| PUGLIA | J45D12000250003 | PIETRAMONTECORVINO - Sistemazione idraulica-forestale in Loc. Collinare Pardo |
| PUGLIA | J55D12000170003 | CASALNUOVO MONTEROTARO - Mitigazione del rischio idrog. In localit? "Creta rossa" - Completamento |
| PUGLIA | J65D12000120003 | FAETO - Lavori di consolidamento Area depuratore |
| PUGLIA | J84B12000420006 | Intervento di mitigazione del rischio idrogeologico in localit?A Migliare - Masseria S. Gregorio |
| PUGLIA | J85D12000190003 | GRAVINA IN PUGLIA - Lavori di sistemazione Torrente Gravina (tratto compreso tra ponte S. Stefano/S.S. Bari-Potenza e loc. Terrasanta) |
| PUGLIA | J85D12000200003 | MOTTA MONTECORVINO - Interventi di consolidamento centro urbano, Loc. Marseglia |




Allegato B - Interventi sottoposti a commissariamento governativo

| PSC | CUP | Titolo progetto |
|----------|-----------------|---|
| PUGLIA | J95D12000050001 | UFF. COORD. STP FG - Interventi prioritari di mitigazione del rischio idraulico e idrogeologico del fiume Fortore, tratto sotteso dalla diga di Occhito I lotto |
| PUGLIA | J95D12000060001 | BARI - Interventi ex Cava di Maso, Quart. S. Rita Carbonara 2 - Consolidamento parete rocciosa Nord |
| PUGLIA | J95D12000090003 | ISOLE TREMITI - Interventi di mitigazione rischio idraulico vers. Collinari e strade accesso Isola di San Domino |
| PUGLIA | J95D12000100003 | ROSETO VALFORTORE - Completamento consolidamento centro abitato - Loc. Vadangillo |
| PUGLIA | J95D12000110003 | VOLTURINO - Sistemazione idraulica del Canale Valle Iuvara |
| PUGLIA | J95D12000140003 | ORSARA DI PUGLIA - Messa in sicurezza "zona 167", consolidamento di n. 2 tratti di Via Gramsci - 2° Stralcio |
| SARDEGNA | B54D18000190001 | Interventi per il superamento delle problematiche idrauliche del canale coperto Loc. Piri Piri |
| SARDEGNA | B74D22002420001 | INTERVENTI PER IL SUPERAMENTO DELLEPROBLEMATICHE IDRAULICHE DEL CANALECOPERTO "RIU BIA TRAVERSA"*VIA RIU BIATRAVERSA*REALIZZAZIONE DELLE OPERENECESARIE AL SUPERAMENTO DELLEPROBLEMATICHE IDRAULICHE DEL CANALECOPERTO "RIU BIA TRAVERSA" |
| SARDEGNA | B82C22001290002 | Comune di Budoni - Demolizione e ricostruzione del ponte della strada comunale sul fiume Budoni |
| SARDEGNA | B84D18000250006 | Interventi per il superamento delle problematiche idrauliche del canale coperto Via Sorso- Via Sicilia |
| SARDEGNA | C16F22000240002 | Interventi per il superamento delle problematiche idrauliche del canale coperto Rio Medadu |
| SARDEGNA | C24D18000020001 | Interventi per il superamento delle problematiche idrauliche del canale coperto Rio Mussara (codice PGRA CA_1118_001) |
| SARDEGNA | C24D22001710006 | Integrazione intervento di sistemazione idraulica Rio Carraghentu |
| SARDEGNA | C61B14000590002 | Ponte SP 105 per Buggerru sez 2 sul rio Mannu di Fluminimaggiore |
| SARDEGNA | C93F22000090006 | Interventi per il superamento delle problematiche idrauliche del canale coperto San Lorenzo |
| SARDEGNA | C93G16000040002 | Completamento e sistemazione idraulica del fiume Cedrino - Ponte di accesso a Galtell |




Allegato B - Interventi sottoposti a commissariamento governativo

| PSC | CUP | Titolo progetto |
|----------|-----------------|--|
| SARDEGNA | C93H19000370002 | Interventi per il superamento delle problematiche idrauliche del canale coperto "Su Rieddu" |
| SARDEGNA | C96F18000040006 | Interventi per il superamento delle problematiche idrauliche del canale coperto Riu Salamedu |
| SARDEGNA | D13F19000010002 | Interventi per il superamento delle problematiche idrauliche del canale coperto "Barrottu" |
| SARDEGNA | D14D22001300001 | Interventi per il superamento delle problematiche idrauliche dei canali coperti Riu Cardaxiu (Tratto E) e Riu Cardaxiu (Tratto C) |
| SARDEGNA | D34D21000150002 | Interventi per il superamento delle problematiche idrauliche dei canali coperti Riu Cuccu (Tratto 1) Riu Cuccu (Tratto 2) Riu S'Uffuru Mannu |
| SARDEGNA | D64D19000060002 | Interventi per il superamento delle problematiche idrauliche dei canali coperti C2 Porto Minori |
| SARDEGNA | E23D22000300002 | Comune di Tramazza - Demolizione e ricostruzione del ponte sul rio Mare e Foghe della Sp 15 |
| SARDEGNA | E34D17001730002 | Interventi per il superamento delle problematiche idrauliche del canale coperto "Rio e Mesu" |
| SARDEGNA | E53C19000040002 | Interventi per il superamento delle problematiche idrauliche del canale coperto Macrobacino C Riu Prunas (tratto F) |
| SARDEGNA | E72B15000000003 | Opere di mitigazione del rischio idraulico nel territorio comunale di Olbia. Rio San Nicola. Lotto 2 |
| SARDEGNA | E72B15000010003 | Opere di mitigazione del rischio idraulico nel territorio comunale di Olbia. Rio Gadduresu. Lotto 3 |
| SARDEGNA | E72B15000020003 | Opere di mitigazione del rischio idraulico nel territorio comunale di Olbia. Rio Seligheddu Lotto 4 |
| SARDEGNA | E74D19000040002 | Interventi per il superamento delle problematiche idrauliche del canale coperto Mortolloi - Gongale (codice PGRA NU_E736_004) |
| SARDEGNA | E92J17000010003 | Adeguamento ponte ex SS125 Muravera-Villaputzu |
| SARDEGNA | E94D22001830002 | Interventi per il superamento delle problematiche idrauliche del canale coperto Is Abis |
| SARDEGNA | F11B11001270001 | Ammodernamento S.S. 554 Progetto complessivo e 1 intervento funzionale |




Allegato B - Interventi sottoposti a commissariamento governativo

| PSC | CUP | Titolo progetto |
|----------|-----------------|--|
| SARDEGNA | F13H19001450002 | Interventi per il superamento delle problematiche idrauliche dei canali coperti "Funtaneddas - Masala" (codice PGRA CA_F808_004) e "Santa Lucia" (codice PGRA CA_F808_001) |
| SARDEGNA | F24D19000040002 | Interventi per il superamento delle problematiche idrauliche del canale coperto Santa Vittoria (Rio Cuccu) (codice PGRA OR_I718_001) |
| SARDEGNA | F61B11000820001 | S.S.125 Nuova Orientale Sarda Tronco Tertenia-San Priamo: 1 Lotto 2 Stralcio |
| SARDEGNA | F61B15000280001 | S.S.126 dir Sud Occidentale Sarda - Realizzazione del nuovo collegamento terrestre dell'istmo con isola di Sant'Antioco e della Circonvallazione di Sant'Antioco |
| SARDEGNA | F71J22000130002 | Interventi per il superamento delle problematiche idrauliche del canale coperto Tombato Rio Sa Pirichedda |
| SARDEGNA | F81J18000430002 | Interventi per il superamento delle problematiche idrauliche del canale coperto N. 1 Loc. Tungoni |
| SARDEGNA | G22B16000010001 | Rete pluviale collettore 47 Via Italia-Pirri Cagliari via Italia Interventi infrastrutturali per la salvaguardia da eventi eccezionali e manutenzione straordinaria |
| SARDEGNA | G22B16000020001 | Rete pluviale collettore 38 via Ampere collettore 38/39 via Ballilla-via S. M. Chiara Pirri - Cagliari. Interventi infrastrutturali per la salvaguardia da eventi eccezionali e manutenzione straordinaria |
| SARDEGNA | G22B16000030001 | Rete pluviale Collettore 70 quartiere Baracca Manna Pirri Cagliari Interventi infrastrutturali per la salvaguardia da eventi eccezionali e manutenzione straordinaria |
| SARDEGNA | G34G21000050002 | Rete pluviale vasche di laminazione canale Terramaini- Pirri - Cagliari via lungo canale Terramaini interventi infrastrutturali per la salvaguardia da eventi eccezionali e manutenzione straordinaria |
| SARDEGNA | G53B09000250002 | Interventi per il superamento delle problematiche idrauliche del canale coperto "Riu Canali" |
| SARDEGNA | G61J18000130002 | Centro abitato - Stabilizzazione con muri in cemento armato rivestiti in pietrame |
| SARDEGNA | G61J18000130002 | Interventi per il superamento delle problematiche idrauliche del canale coperto Riu Gloria (codice PGRA CA_F983_001) |



Allegato B - Interventi sottoposti a commissariamento governativo

| PSC | CUP | Titolo progetto |
|----------|-----------------|--|
| SARDEGNA | G94D18000140002 | Interventi per il superamento delle problematiche idrauliche del canale coperto Rio Bonorchis |
| SARDEGNA | H14J18000320002 | Interventi per il superamento delle problematiche idrauliche dei canali coperti Liscia Culumba |
| SARDEGNA | H34D14000000002 | Comune di San Gavino - Demolizione dei ponti sul Flumini Mannu di Pabillonis della vecchia SS 197 (sez. 54) e della Sp 14 Bis dell'IPIS (sez. 55) e ricostruzione del ponte della vecchia SS 197 (sez. 54) |
| SARDEGNA | H61J22000130002 | Interventi per il superamento delle problematiche idrauliche dei canali coperti Rio Thiesi |
| SARDEGNA | H78H22000400001 | Interventi per il superamento delle problematiche idrauliche del canale coperto Foce Muzzeddu |
| SARDEGNA | I14D18000110002 | Interventi per il superamento delle problematiche idrauliche dei canali coperti Girilonga, Padenti, Seminario, Cimitero, La Rotonda, Fontana Marcusei, S'Ena (Tratto1) S'Ena (Tratto2) e Barigau |
| SARDEGNA | I15E22000450002 | Interventi per il superamento delle problematiche idrauliche del canale coperto Rio Tula |
| SARDEGNA | I44D22000820002 | Interventi per il superamento delle problematiche idrauliche del canale coperto Sorso-Sennori |
| SARDEGNA | I44G19000120001 | Interventi per il superamento delle problematiche idrauliche del canale coperto "Scolo Pischimazza" |
| SARDEGNA | I47E15000020002 | Provincia del Sud Sardegna (ex Provincia del Medio Campidano) |
| SARDEGNA | I52C16000140006 | Ponte sp 36 sez. 91 sul rio Fluminimannu - Villanovafranca |
| SARDEGNA | I55E22000360001 | Ponte SP84 sez. 127 sul Tirso Bottidda |
| SARDEGNA | I83D14000770002 | Interventi per il superamento delle problematiche idrauliche del canale coperto Muselighes |
| SARDEGNA | I92C16000210002 | Ponte Sp n. 56 Bancali Abbacur. sul Riu Ottava Sez. 9 Sassari |
| SARDEGNA | J19J17000620002 | LOCALITA' FUNTANA SA FIGU CHIA* LOCALITA' FUNTANA SA FIGU CHIA* LAVORI DI DEMOLIZIONE E RICOSTRUZIONE DEL PONTE IN LOC. FUNTANA SA FIGU CHIA |
| SARDEGNA | J19J17000620002 | Interventi di miglioramento della funzionalità statica e idraulica del ponte di Olo |




Allegato B - Interventi sottoposti a commissariamento governativo

| PSC | CUP | Titolo progetto |
|----------|-----------------|---|
| | | PONTE SP 9. SEZ. 17 SUL RIO MARE FOGHE - ZEDDIANI*VIA SP 9. SEZ. 17 SUL RIO MARE FOGHE - ZEDDIANI*REALIZZAZIONE DEL PONTE SP 9. SEZ. 17 SUL RIO MARE FOGHE - ZEDDIANI |
| SARDEGNA | J19J22002160002 | Interventi per il superamento delle problematiche idrauliche del canale coperto Rio Lu Pozzu |
| SARDEGNA | J31J22002260002 | Interventi per il superamento delle problematiche idrauliche del canale coperto Malchittu |
| SARDEGNA | J41J22002940002 | Interventi per il superamento delle problematiche idrauliche del canale coperto Traimù S'Ena |
| SARDEGNA | J53C22002320002 | Ponte San Paolo ex SS 125 Sez 16 sul Rio Pelau Jerzu-Cardedu |
| SARDEGNA | J61B14000660002 | Interventi per il superamento delle problematiche idrauliche del canale coperto Rio Ponti Mannu |
| SARDEGNA | J61J22001910002 | Interventi per il superamento delle problematiche idrauliche del canale coperto "Sas Nughes" |
| SARDEGNA | J71J22001830002 | Interventi per il superamento delle problematiche idrauliche del canale coperto Rio Ispedrunele |
| SARDEGNA | J77B18000160002 | Interventi per il superamento delle problematiche idrauliche del canale coperto Codula de Gustui |
| SARDEGNA | J81J22002210002 | Interventi per il superamento delle problematiche idrauliche del canale coperto Canale di Guardia Via A. Moro |
| SARDEGNA | J91J22001800002 | Campobello di Mazara - Adeguamento depuratore con linee di trattamento aggiuntive (33493) |
| SICILIA | B16D12000030006 | Campobello di Mazara - Realizzazione rete acque nere loc. Tre Fontane, Torretta Granitola, Kartubbo e collettamento all'I.D. (33495) |
| SICILIA | B16D12000040006 | Castellammare del Golfo - Realizzazione nuovo impianto di depurazione (33506) |
| SICILIA | B58F05000020005 | Marsala - Completamento rete fognaria cittadina (33499) |
| SICILIA | B88F12000260001 | Capo d'Orlando-Adeguamento I.D. Capo d'Orlando (33397) |
| SICILIA | C17H13001850006 | Castelvetrano - Realizzazione rete fognaria di Triscina e collettamento impianto di depurazione via Errante Vecchia (33497) |
| SICILIA | C33J03000470002 | Agrigento - Completamento rete fognante fascia costiera (33372) |
| SICILIA | C43J11001690004 | Agrigento - Fognatura zona Cannatello - Zingarello (33376) |
| SICILIA | C43J11001710004 | |




Allegato B - Interventi sottoposti a commissariamento governativo

| PSC | CUP | Titolo progetto |
|---------|-----------------|--|
| SICILIA | C43J11001750004 | Agrigento - Nuovo i.d. a servizio fascia costiera Agrigento e comune di Favara (33377) |
| SICILIA | C43J12002110009 | Acireale - Realizzazione impianto di depurazione consortile di Acireale ed estensioni reti comunali (33390) |
| SICILIA | C93J13000030001 | Mazara del Vallo - Collettamento frazioni di Trasmazzaro e Tonmarella al depuratore di Bocca Arena (33505) |
| SICILIA | D22I08000290004 | Misilmeri - Realizzazione del collettore fognario della zona Nord Ovest del centro abitato, dalla via Scozzari al depuratore comunale (33530) |
| SICILIA | D23H14000040001 | Carini - ASI Palermo - Completamento dei collettori fognari previsti dal PARF secondo stralcio (33407) |
| SICILIA | D27H12001840009 | Catania - Completamento depuratore consortile di Catania ed estensione della rete (33393) |
| SICILIA | D73G97000000001 | Palermo-progetto realizzazione fognatura zona compresa tra la via Castellana e il Canale Passo di Rigano con eliminazione dei relativi scarichi nel canale (33526) |
| SICILIA | D73J08000350006 | Palermo - rete fognante Sferracavallo (33418) |
| SICILIA | D73J08000380005 | Palermo-realizzazione della rete fognaria nelle vie Ripellino e Carmine dalla via Pomara alla Via Messina Montagne (33417) |
| SICILIA | D73J08000390005 | Palermo - Fognatura e sistema separato nella via Agnetta e via Etna nel quartiere Villagrazia (33419) |
| SICILIA | D73J08000400005 | Palermo-fognatura e sistema separato nella via Valenza del quartiere Villagrazia (33420) |
| SICILIA | D76D08000090005 | Palermo-adeguamento I.D. Fondoverde Giardini comprese opere di scarico a mezzo condotta sottomarina (33413) |
| SICILIA | D76D10000670005 | Palermo - Adeguamento e potenziamento impianto di depurazione di Acqua dei Corsari (33412) |
| SICILIA | D77H97000020001 | Palermo-eliminazione scarichi fognari nel canale Boccadifalco mediante il loro convogliamento nella rete di valle (33527) |
| SICILIA | D78B20000920001 | Troina (EN)_ Consolidamento del versante sud ovest del quartiere Borgo e di contrada Candela e ripristino degli assi viari in frana. |
| SICILIA | D83J08000210005 | CefalAA ¹ -sistema fognario e depurativo c.da Torrettonda (33410) |
| SICILIA | D95C04000050007 | Completamento collettore fognario della zona sud-est di Palermo. (33414) |



Allegato B - Interventi sottoposti a commissariamento governativo

| PSC | CUP | Titolo progetto |
|---------|-----------------|---|
| SICILIA | F43J13000000003 | Messina - Costruzione nuovo ID a Tono e collettori di adduzione (33401) |
| SICILIA | G18F12000750007 | Misterbianco - Completamento depuratore consortile di Misterbianco ed estensione della rete (33395) |
| SICILIA | G65I18000250001 | Impianto di trattamento della FORSU da realizzarsi nel Comune di Casteltermini |
| SICILIA | H51B14000130001 | Mascali - Completamento depuratore consortile di Mascali ed estensione della rete (33394) |
| SICILIA | H57H13000520001 | Milazzo-secondo lotto ristrutturazione e adeguamento I.D. c.da Fossazzo e condotta sottomarina (33402) |
| SICILIA | J13H19000890001 | MONFORTE SAN GIORGIO - Realizzazione di una via di fuga a servizio del centro abitati di Monforte San Giorgio |
| SICILIA | J14H20001130001 | FURCI SICULO_ Completamento strutture a difesa dei marosi per la protezione del litorale e dell'abitato |
| SICILIA | J14H20001330001 | MONFORTE SAN GIORGIO_ Consolidamento del monte Immacolata a protezione del centro abitato_ Completamento Villafraanca Sicula A ₁ A ₂ Lavori di regimentazione delle acque a monte del centro abitato in c.da San Rocco A ₁ |
| SICILIA | J16J16002000001 | Petralia Sottana_ Lavori per la riqualificazione della trazzera e degli accessi al pianerolo di Piano Battaglia |
| SICILIA | J17H20002190001 | Catbellotta - Completamento del consolidamento del costone roccioso San Pellegrino ed a salvaguardia del centro abitato |
| SICILIA | J19D16004980001 | Alimena - Consolidamento della zona a valle del centro abitato Pasciovalli-Fontanazza e conseguente riassetto ambientale |
| SICILIA | J19D16004990001 | Capaci - Progetto degli interventi necessari per la riduzione delle condizioni di rischio per il Comune di Capaci |
| SICILIA | J19D16005000001 | Calatabiano - Consolidamento e sistemazione Idrogeologica del versante C.da Piano Piraino |
| SICILIA | J19D16005010001 | Carlentini - Opere per la regimentazione e riduzione del rischio idrogeologico a difesa del centro abitato |
| SICILIA | J19D16005020001 | Carlentini - Consolidamento del muro e del versante adiacente a via G. da Procida |
| SICILIA | J19D16005030001 | Campobello di Mazara - Lavori di consolidamento del versante roccioso ovest di Torretta Granitola |
| SICILIA | J19D16005040001 | |




Allegato B - Interventi sottoposti a commissariamento governativo

| PSC | CUP | Titolo progetto |
|---------|-----------------|--|
| SICILIA | J19D16005050001 | Mirabella Imbaccari - 'Lavori di completamento per il consolidamento e la sistemazione delle aree a rischio idrogeologico' |
| SICILIA | J19D16005060001 | San Mauro Castelverde - Consolidamento della Fraz. Borrello limitatamente al centro storico |
| SICILIA | J19D16005070001 | Capo d'Orlando - Mitigazione rischio idrogeologico a sud del promontorio Capo |
| SICILIA | J19D16005090001 | Mandanici A ₂ A ₃ Completamento consolidamento e mitigazione del rischio idrogeologico a protezione del c.a. quartiere A ₂ |
| SICILIA | J19D16005100001 | Monforte San Giorgio - 'Consolidamento del monte Immacolata a protezione del centro abitato 3Â° STRALCIO' |
| SICILIA | J19D16005120001 | Tortorici - Muri e paratie montovalle e opere idrauliche - zona S.Paolo_ COMPLETAMENTO |
| SICILIA | J19D16005130001 | Itala - 'Completamento delle opere di consolidamento e regimentazione idraulica del quartiere del medico C.da Quartarello' |
| SICILIA | J19D16005140001 | San Piero Patti - 'Opere di consolidamento del centro abitato fra le località Torre e Margi' |
| SICILIA | J19D16005150001 | Itala - 'Consolidamento e regimentazione idraulica del versante a monte del centro abitato' |
| SICILIA | J19D16005160001 | SAN PIERO PATTI -Lavori di consolidamento a protezione del versante nord del centro abitato |
| SICILIA | J19D16005170001 | Furci Siculo - 'Intervento di sistemazione idraulica Torrete Pagliara' |
| SICILIA | J19D16005190001 | Mandanici - 'Consolidamento e mitigazione del rischio idrogeologico a protezione del centro abitato quartiere Rocca- CarasÀ e della circovallazione a monte' |
| SICILIA | J19D16005200001 | CL SOVRACOMUNALE -Messa in sicurezza della SP23 tratto Serradifalco - Montedoro |
| SICILIA | J19J16001190001 | Furci Siculo -' Completamento del consolidamento e sistemazione idraulica strada di collegamento frazioni Grotte e Calcara e centro urbano alla strada statale SS.114 Messina - Catania' |
| SICILIA | J23H19000690001 | Ciminna (PA) - Consolidamento dell'area dissestata del vecchio centro urbano a valle della Matrice - 3Â° Stralcio |
| SICILIA | J23H19000700001 | ALCARA LI FUSI - Interventi di consolidamento della Zona Villicano |



Allegato B - Interventi sottoposti a commissariamento governativo

| PSC | CUP | Titolo progetto |
|---------|-----------------|--|
| SICILIA | J23H20000450001 | CDC_TIRRENO LOTTO 1 - Primi interventi di manutenzione e ripristino dei litorali e delle opere di protezione costiera. |
| SICILIA | J25H20000200001 | Barrafranca (EN) Consolidamento delle pendici di Via Catania |
| SICILIA | J25H20000300001 | Licodia Eubea (CT) - Completamento dei Lavori di Consolidamento del versante occidentale a valle di via Duca degli Abbruzzi |
| SICILIA | J26J16000760001 | Castellammare del Golfo - Messa in sicurezza e consolidamento del costone roccioso su cui si erge il centro storico di Castellammare del Golfo |
| SICILIA | J29B19000000006 | Terrasini - Adeguamento impianto di depurazione (33508) |
| SICILIA | J29D16001310001 | Carini - Intervento di protezione da caduta massi finalizzata al riuso del nucleo abitativo sottostante il costone in C/da Giagaffe nell'ambito dei lavori di consolidamento dei costoni rocciosi di Montagna Longa in zona R4 lato Nord |
| SICILIA | J29D16001320001 | Aci Castello - Regimentazione delle acque piovane in via Trieste nella Fraz. di Ficarazzi |
| SICILIA | J29D16001330001 | Pace del Mela - A ₂ Consolidamento del versante est del centro abitato A ₂ |
| SICILIA | J29D16001350001 | Barrafranca - Mitigazione del rischio idraulico mediante la realizzazione di collettori e sistemi di captazione per la regimazione delle acque piovane |
| SICILIA | J29D16001360001 | Pantelleria - Consolidamento del fronte ex cava Rodittis, C.da Mursia Pantelleria, Cala dell'Alca |
| SICILIA | J29D16001370001 | Castellammare del Golfo - Interventi necessari a ridurre le condizioni di rischio di caduta massi in corrispondenza del molo |
| SICILIA | J29D16001380001 | Misilmeri - Progetto esecutivo dei lavori di consolidamento e sistemazione viaria del Quartiere San giusto - 3 ^o stralcio |
| SICILIA | J29D16001390001 | Furnari - Sistemazione e protezione delle aree costiere in erosione nel territorio comunale |
| SICILIA | J29D16001410001 | Alcara Li Fusi - Consolidamento del costone roccioso sovrastante l'abitato - zona circonvallazione nord |
| SICILIA | J29D16001420001 | Alcara Li Fusi - Recupero funzionale e sistemazione del torrente Bongiorno |
| SICILIA | J29D16001430001 | Alcara Li Fusi - Consolidamento del costone roccioso sovrastante l'abitato - zona Baratta |




Allegato B - Interventi sottoposti a commissariamento governativo

| PSC | CUP | Titolo progetto |
|---------|------------------|---|
| SICILIA | J29D16001440001 | Roccavaldina - 'Consolidamento del centro abitato zona Sottoforno - a monte dell'abitato ed a valle delle Pendici' |
| SICILIA | J29D16001450001 | Roccavaldina - 'Mitigazione rischio idrogeologico e messa in sicurezza centro abitato di San Salvatore' |
| SICILIA | J29D16001460001 | Roccavaldina - 'Consolidamento costone roccioso versante nord-ovest del centro abitato di Roccavaldina' |
| SICILIA | J29D16001470001 | San Salvatore di Fitalia - 'Consolidamento e messa in sicurezza del costone roccioso soprastante la C/da Scrisera' |
| SICILIA | J29D16001480001 | San Salvatore di Fitalia - 'Lavori di ripristino dell'assetto ambientale idrogeologico del versante in Loc. Chiaromonte' |
| SICILIA | J29D16001490001 | Randazzo - 'Consolidamento e messa in sicurezza dell'area sottostante l'insediamento abitativo_Torrente Annunziata' |
| SICILIA | J33H20000520001 | CDC_CARONIA_Lavori urgenti per la difesa e salvaguardia di tratti di litorale, fortemente danneggiati a seguito degli eventi meteorici eccezionali verificatisi nei giorni 22-23-24 dicembre 2019 da attuare nell'ambito del Contratto di Costa Tirreno 1 |
| SICILIA | J34H20001730001 | LCC AGRIGENTO_Lavori di sistemazione delle frane e ripristino della transitabilità lungo la S.P. 14 Racalmuto-Montedoro- SS 640 |
| SICILIA | J35D13000010001 | Siracusa - Lavori di ripristino e consolidamento della falesia |
| SICILIA | J35H20000030001 | MONREALE_Lavori di messa in sicurezza delle aree in località Laghivecchi e delle aree percorse dal fuoco nelle località Caputo e Caputello |
| SICILIA | J35H20000040001 | CALASCIBETTA_Lavori di consolidamento delle pendici dell'abitato zona S.Pietro e S.Matteo - 3 Stralcio di completamento |
| SICILIA | J35H20000050001 | MONREALE_Lavori di consolidamento e messa in sicurezza del muro di sostegno della villa comunale |
| SICILIA | J36J16001480001 | Maniace - 'Opere di difesa idraulica finalizzate alla protezione idrogeologica del centro abitato contrada Cavallaro - Impluvio secondario' |
| SICILIA | J36J16001500001 | San Cataldo - 'Consolidamento del centro storico (ex zona franosa) con interventi nelle vie Quatra e tratto di via Casale' |
| SICILIA | J37H200003190001 | Messa in sicurezza di un tratto di strada comunale - c.da Cannitello nel Comune di Godrano (PA) |




Allegato B - Interventi sottoposti a commissariamento governativo

| PSC | CUP | Titolo progetto |
|---------|-----------------|--|
| SICILIA | J39D16001670001 | Cammarata - Consolidamento zona Sant'Agostino - Terra Rossa_1A° Stralcio Esecutivo |
| SICILIA | J39D16001690001 | Siracusa - Lavori di riqualificazione e consolidamento strutturale del viadotto di accesso lato nord alla città di Siracusa sul tratto comunale della ex SS114 SR-CT |
| SICILIA | J39D16001700001 | Maniace - 'Messa in sicurezza, adeguamento e ammodernamento della strada di collegamento della C/da Petrosino' |
| SICILIA | J39D16001710001 | Santa Venerina - 'Opere di bonifica e rinaturalizzazione del Torrente Fago e riqualificazione del contesto ambientale' |
| SICILIA | J39D16001720001 | Valledolmo - 'Lavori urgenti per il ripristino della transitabilità della strada Valledolmo-Vallelunga pratameno in corrispondenza del ponte in c.da Celso' |
| SICILIA | J39D16001730001 | Polizzi Generosa - Lavori di consolidamento della zona sud est del C.U |
| SICILIA | J39D16001740001 | Caronia - Lavori di consolidamento del Centro abitato nel tratto di costone lato Ovest a valle delle vie Impero e Tasso e della zona a monte della scuola elementare di Caronia centro |
| SICILIA | J39D16001750001 | Ali' - Consolidamento della zona in frana a monte dell'ex casa comunale |
| SICILIA | J39D16001760001 | Santa Domenica Vittoria - 'Consolidamento e messa in sicurezza area sottostante insediamento abitativo via S.Antonio-Vico Quasimodo' |
| SICILIA | J39D16001780001 | Tusa - Lavori di consolidamento relativi al costone roccioso Castello lato est e Castello lato ovest |
| SICILIA | J39D16001790001 | Letojanni A; A; Intervento di sistemazione idraulica Torrente S. Filippo.À; |
| SICILIA | J39D16001800001 | Tusa - Lavori di consolidamento del versante a valle della via Sant'Agostino dell'abitato di Tusa |
| SICILIA | J39D16001810001 | Saponara - 'Progetto per la messa in sicurezza centro abitato della frazione di Scarcelli, Saponara (ME)' |
| SICILIA | J39D16001820001 | MOTTA SANTA; ANASTASIA - Consolidamento zona Neck |
| SICILIA | J43H19001020001 | MESSINA - Lavori occorrenti per la realizzazione di una strada Via di Fuga complementae alla viabilità esistente di collegamento tra la S.S. 114 ed il villaggio Santo Stefano Briga del Comune di Messina |



Allegato B - Interventi sottoposti a commissariamento governativo

| PSC | CUP | Titolo progetto |
|---------|-----------------|--|
| SICILIA | J43H19001120001 | Castel di Iudica (CT) - Lavori di consolidamento a salvaguardia del centro abitato di Serro Calderato - 1^° Stralcio |
| SICILIA | J43H20000440001 | CDC_TIRRENO LOTTO 2 - Primi interventi di manutenzione e ripristino dei litorali e delle opere di protezione costiera. |
| SICILIA | J44H20001370001 | MESSINA Lavori di rifioritura e manutenzione straordinaria delle barriere radenti in Galati Marina e S.Margherita |
| SICILIA | J44H20001510001 | Customaci (TP) Interventi di mitigazione del rischio di caduta massi della Riserva Naturale Orientata Monte Cofano |
| SICILIA | J44H20001570001 | SCORDIA Interventi di mitigazione dle rischio idrogeologico all'interno del centro urbano di Scordia_ Quartiere Cittadino |
| SICILIA | J45B18005980002 | 'Consolidamento e messa in sicurezza della zona S. Caterina' nel comune di Ucria (ME) |
| SICILIA | J45H2000030001 | MESSINA Mitigazione del rischio idrogeologico e di erosione costiera nei tratti dicosta a maggior rischio compresi fra gli abitati di Acqualadrone, Mezzana, Tono, Mulinello e Casabianca e a Rodia marmora e Rodia Puccino al fine di salvaguardare l'incolumit  delle persone e di mettere in sicurezza gli immobili dal pericolo mareggiate - I Stralcio funzionale sito Casabianca |
| SICILIA | J45J19000200001 | MESSINA - Progetto di risanamento costiero e difesa dell'erosione nel tratto S. Margherita - Galati Marina Messina (ME) - Completamento |
| SICILIA | J46J16000830001 | Montalbano Elicona - 'Consolidamento del quartiere Serro a ridosso della strada di accesso alla via S. Antonio e al cimitero' |
| SICILIA | J47H20002340001 | DRT Lavori urgenti per il presidio e la messa in sicurezza del versante in frana, a tutela della pubblica incolumit  , sulla strada di collegamento Scordia - Militello in Val di Catania |
| SICILIA | J49D16001900001 | Casteldaccia - Intervento di sistemazione idraulica del vallone Perriera per la messa in sicurezza e la declassificazione del rischio |
| SICILIA | J49D16001910001 | Collesano - Consolidamento del costone roccioso di contrada S.Croce |
| SICILIA | J49D16001920001 | Collesano - Consolidamento del costone roccioso e sistemazione dei ruderi del castello_ opere di mitigazione |
| SICILIA | J49D16001930001 | Acireale - Interventi di sistemazione idraulica dell'area del territorio comunale zona Wagner |



Allegato B - Interventi sottoposti a commissariamento governativo

| PSC | CUP | Titolo progetto |
|---------|-----------------|---|
| SICILIA | J49D16001940001 | Acireale - Consolidamento e sistemazione idraulica del Torrente Lavinaio Platani |
| SICILIA | J49D16001950001 | Acireale - Sistemazione idraulica dell'area del territorio comunale tra S.Giovanni e Aci Platani |
| SICILIA | J49D16001970001 | Ragalna - Interventi sul territorio di messa in sicurezza per il rischio idraulico e di esondazione del vallone Rosario_1 stralcio' |
| SICILIA | J49D16001980001 | Maletto - 'Consolidamento di un tratto di pendio in C.da Spirini' |
| SICILIA | J49D16001990001 | Casalvecchio Siculo - Lavori di consolidamento a difesa dell'abitato dell'area a valle della Scuola Media |
| SICILIA | J49D16002000001 | Fiumedinisi - 'Consolidamento a completamento degli interventi eseguiti dalla Prov. di ME del costone a monte della SP 27' |
| SICILIA | J49D16002010001 | Librizzi A ₂ A ₃ Consolidamento e riparazione di cunettoni per la raccolta delle acque a difesa del centro abitato A ₂ |
| SICILIA | J49D16002020001 | Messina A ₂ A ₃ Mitigazione del rischio di erosione costiera del tratto di costa a protezione di Mezzana - Tono A ₂ Messina A ₂ |
| SICILIA | J49D16002050001 | Montalbano Elicona - 'Consolidamento tra la Via Giardino e la Via Palermo a salvaguardia delle abitazioni' |
| SICILIA | J49D16002070001 | Patti - 'Consolidamento area urbana case nuove Russo, per la mitigazione del rischio Geomorfologico' |
| SICILIA | J49D16002080001 | Patti - 'Mitigazione del rischio idrogeologico dell'area urbana sita a sud di piazza Gramsci del centro abitato di Patti' |
| SICILIA | J49D16002090001 | Sant'Agata di Militello - 'Lavori urgenti di sistemazione idraulica del torrente Pidocchio a difesa del C.da Torrecandele_ Completamento' |
| SICILIA | J49D16002110001 | Messina - 'Riqualificazione e sistemazione idraulica, risagomatura e profilatura alveo, Ricostruzione muri d'argine ed attraversamento stradale - Collegamento Villaggi - Eventi Alluvionali' |
| SICILIA | J49D16002130001 | Savoca - Consolidamento a protezione del Castello, del museo della chiesa S. Michele e della strada comunale |
| SICILIA | J49D16002140001 | Messina A ₂ A ₃ Mitigazione del rischio di erosione costiera del tratto di costa a protezione di Casabianca - Tono A ₂ Messina A ₂ |
| SICILIA | J49D16002150001 | MONTELEPRE - Sistemazione e messa in sicurezza della SP 1 nel territorio comunale di Montelepre |
| SICILIA | J49D16002160001 | SCICLI - Via di Fuga Circovalazione ovest di Scicli Corpo B |




Allegato B - Interventi sottoposti a commissariamento governativo

| PSC | CUP | Titolo progetto |
|---------|-----------------|---|
| SICILIA | J49D16002180001 | LCC Caltanissetta - 'Lavori di messa in sicurezza della strada svincolo Resuttano - bivio Cammarata (AG/PA) SP 19 SS122 SPI6 SS189' |
| SICILIA | J56J20001110001 | PRA_ Piano di comunicazione dell'ufficio del Commissario di Governo contro il dissesto Idrogeologico |
| SICILIA | J59D16001610001 | Castiglione di Sicilia - Lavori di salvaguardia del versante sottostante Via Arciprete Cai del centro abitato di Castiglione |
| SICILIA | J59D16001620001 | Castiglione di Sicilia - Lavori di consolidamento del Torrente S. Giacomo a valle del centro abitato |
| SICILIA | J59D16001630001 | Mazzerano - 'Intervento per la mitigazione del rischio nella Via S. Francesco di Paola' |
| SICILIA | J59D16001650001 | Masali - 'Mitigazione del rischio idrogeologico della frazione Nunziata' |
| SICILIA | J59D16001660001 | Antillo - Consolidamento a valle del centro urbano in località giorgina - piano calcare |
| SICILIA | J59D16001670001 | Antillo - Consolidamento a valle della frazione Romito a salvaguardia del centro abitato |
| SICILIA | J59D16001680001 | Castel di Lucio - Lavori di consolidamento e riduzione del rischio idrogeologico zona a monte e a valle della via S. D'Acquisto a protezione del centro abitato |
| SICILIA | J59D16001690001 | Antillo - Lavori di regimentazione dell'alveo torrente Acqua Vena - completamento del consolidamento del versante e realizzazione di un'area di Protezione Civile |
| SICILIA | J59D16001700001 | Castel di Lucio - Consolidamento della zona Castello - sotto rocca a salvaguardia e protezione de C.A. |
| SICILIA | J59D16001710001 | CASTEL DI LUCIO -Consolidamento via Durante e via S. Lucia |
| SICILIA | J59D16001720001 | Limina - Progetto di consolidamento della strada provinciale 12 nei pressi della chiesa delle Preci a protezione del centro' |
| SICILIA | J59D16001730001 | Limina - 'Progetto di consolidamento sulla provinciale SPI2 in prossimità della Via Martiri di Bologna a monte' |
| SICILIA | J59D16001740001 | Limina - 'Progetto di consolidamento c./da Fornace a monte del centro abitato in zona R4' |
| SICILIA | J59D16001750001 | Limina - Lavori di consolidamento a valle dell'abitato a nord di Limina e la messa in sicurezza della Chiesa di San Filippo' |




Allegato B - Interventi sottoposti a commissariamento governativo

| PSC | CUP | Titolo progetto |
|---------|-----------------|---|
| SICILIA | J59D16001760001 | Antillo - Consolidamento e salvaguardia dell'abitato di canigliari zona ovest e della zona chiesa Sacra Famiglia |
| SICILIA | J59D16001770001 | Antillo - Sistemazione idraulica del torrente Antillo a salvaguardia delle infrastrutture sportive e degli abitati di Canigliari, Romito e Cicala |
| SICILIA | J59D16001810001 | Rometta - Consolidamento del versante est del centro abitato' |
| SICILIA | J59D16001820001 | Sant'Alessio Siculo A _j A _j Interventi urgenti per la mitigazione del rischio di esondazione - T.te Agr ² e suoi affluenti - Sant'Alessio Siculo (ME)A _j |
| SICILIA | J59D16001830001 | Pettineo - Consolidamento in zona Croce e Piazza Argentina- Comune di Pettineo (ME)' |
| SICILIA | J59D16001850001 | Gallodoro - Consolidamento e riqualificazione ambientale del costone c.da Landro a difesa del centro abitato' |
| SICILIA | J59D16001860001 | Canicatt ¹ - Lavori di messa in sicurezza della strada esterna che collega la SS. 123 con le contrade Vecchia Dama - Dammuso - Capo D'Acqua con la SS. 640 |
| SICILIA | J63H19001060001 | SANTA LUCIA DEL MELA - Completamento intervento di sistemazione idraulica del Torrente Mela |
| SICILIA | J63H19001070001 | VENETICO - Lavori di consolidamento del versante sud-est del centro abitato di Venetico superiore |
| SICILIA | J63H20000310001 | CONTRATTO DI COSTA TIRRENO 1, sottoscritto tra il Presidente della Regione Siciliana, il soggetto Attuatore del Commissario di Governo contro il dissesto idrogeologico nella regione siciliana ed i comuni di Acquadolci, Brolo, Capo D'Orlando, Capri Leone, Caronia, Gioiosa Marea, Motta D'Affermo, Naso, Patti, Piraino, Reitano, Sant'Agata Di Militello, Santo Stefano Di Camastra, Torrenova e Tusa |
| SICILIA | J64H20001430001 | CDC_Piraino_A _j Lavori urgenti per la difesa e la riqualificazione del litorale in localit ¹ Cala Novella A _j II StralcioA _j |
| SICILIA | J64H20001430001 | Licata (AG) Messa in sicurezza di un tratto della via Garibaldi e di una parte della sottostante scarpata fino alla Via Marconi |
| SICILIA | J64J16000010001 | Dip.Reg. dello Sviluppo Rurale e Territoriale - Messa in sicurezza dei sentieri di accesso e fruibilit ¹ della Riserva RNO di Cavagrande |



Allegato B - Interventi sottoposti a commissariamento governativo

| PSC | CUP | Titolo progetto |
|---------|-----------------|--|
| SICILIA | J65D12000260001 | Avola - Opere di difesa a salvaguardia della linea di costa Castronovo di Sicilia - Progetto per la messa in sicurezza e consolidamento del versante a monte della SP 40 in C.da S. Andrea/Manicasuppa tra il Comune di Castronovo di Sicilia e il bivvio con la SP 189 |
| SICILIA | J65J16000020001 | Completamento del consolidamento e mitigazione del rischio idrogeologico lungo la via Palombello (Vico Seminario) nel centro storico del comune di Santa Lucia del Mela (ME) |
| SICILIA | J67H20003520001 | LAVORI DI COMPLETAMENTO INTERVENTO DI CONSOLIDAMENTO E MESSA IN SICUREZZA DEL VERSANTE IN ZONA LAVINA A SALVAGUARDIA DELLE INFRASTRUTTURE PUBBLICHE E PRIVATE SOTTOSTANTI NEL COMUNE DI CERAMI (EN) |
| SICILIA | J67H20003530001 | Raffadali - Lavori di ripristino delle condizioni di sicurezza idrogeologica ed idraulica della strada di collegamento Raffadali Ioppolo Giancaxio |
| SICILIA | J69D16001800001 | Raffadali - Lavori di consolidamento attraverso alla demolizione e messa in sicurezza di edifici siti in via Don Castrenze |
| SICILIA | J69D16001810001 | Balestrate - Progetto generale esecutivo per il consolidamento e riqualificazione della costa tratto Conchiglia Croce_ Completamento |
| SICILIA | J69D16001820001 | Castronovo di Sicilia - Lavori di mitigazione del rischio idrogeologico Largo Passalacqua II A° stralcio di completamento |
| SICILIA | J69D16001830001 | Castronovo di Sicilia - Intervento di consolidamento del costone roccioso sovrastante l'abitato del comune di Castronovo |
| SICILIA | J69D16001840001 | Sant'Angelo Muxaro - Interventi di consolidamento del versante meridionale a salvaguardia del centro abitato e della zona archeologica' |
| SICILIA | J69D16001860001 | Salemi - Mitigazione rischio idrogeologico del pendio a valle della via Cremona, via Grotto e via Lo Presti_ (TP) |
| SICILIA | J69D16001870001 | Favignana - Intervento di mitigazione del rischio idrogeologico di un'area del centro abitato di Marettimo |
| SICILIA | J69D16001880001 | Salemi - Mitigazione del Rischio idrogeologico del costone roccioso di Monte delle Rose |
| SICILIA | J69D16001890001 | SANT'ANGELO MUXARO -Consolidamento del costone roccioso |




Allegato B - Interventi sottoposti a commissariamento governativo

| PSC | CUP | Titolo progetto |
|---------|-----------------|--|
| SICILIA | J69D16001900001 | Porto Palo di Capo Passero - Consolidamento e messa in sicurezza della sede stradale nel quartiere Canalazzo lungo il tratto di costa tra la via Lucio Tasca e la via Nunzio Costa |
| SICILIA | J69D16001910001 | Portopalo di Capo Passero - Lavori urgenti di stabilizzazione scarpate ripristino e protezione litorale in dissesto ed erosione zona c.da Casuzze Scalo Mandrie |
| SICILIA | J69D16001920001 | Mascalucia - 'Lavori di costruzione della strada tra la via Roma e la via Polveriera con valenza di via di fuga' |
| SICILIA | J69D16001930001 | SAN GREGORIO DI CATANIA - Intervento di mitigazione del rischio idrogeologico della collina - Monte Catira - ed opere connesse alla realizzazione della via di fuga dei paesi etnei |
| SICILIA | J69D16001940001 | Fondachelli Fantina - 'Lavori di completamento del consolidamento della Fraz. Rubino' |
| SICILIA | J69D16001960001 | Castell'Umberto - Lavori di consolidamento del versante tratto Piazzale Case Cal` Lesina e Manera-Favara nel centro abitato di Sfaranda |
| SICILIA | J69D16001980001 | CDC_ CAPO D'ORLANDO - A ₂ Interventi urgenti, ed integrati, per la protezione dei litorali in erosione nel comune di Capo D'Orlando |
| SICILIA | J69D16001980001 | Piraino - 'Consolidamento del centro abitato di Gliaca versante sud-est del Comune di Piraino' |
| SICILIA | J69D16002000001 | Giardini Naxos - 'Intervento di sistemazione idraulica Torrente S. Giovanni' |
| SICILIA | J69D16002010001 | Santa Lucia del Mela - 'Lavori di completamento del consolidamento dell'area esterna al plesso scolastico XXV Aprile costituito dalla scuola elementare sita in via Umberto I e dall'asilo nido in viale dei Pini' |
| SICILIA | J69D16002020001 | Lipari A ₂ Riequilibrio litoraneo ed adeguamento opere di protezione spiaggia in località Cannello (Unct) - Lipari (ME) |
| SICILIA | J69D16002040001 | Salemi - Lavori di mitigazione del rischio idrogeologico a protezione del centro urbano interessato da un movimento franoso in c.da Monte delle Rose nel Comune di Salemi |
| SICILIA | J69D16002050001 | GIARDINI NAXOS - Lavori di ricostruzione e difesa delle spiagge finalizzato al riequilibrio del litorale lungo la fascia costiera comunale 3° stralcio di completamento |




Allegato B - Interventi sottoposti a commissariamento governativo

| PSC | CUP | Titolo progetto |
|---------|-----------------|--|
| SICILIA | J69D16002060001 | LIPARI -Messa in sicurezza e rifunzionalizzazione della strada di collegamento centro abitato - frazione Pecorini a mare - Filicudi |
| SICILIA | J69D16002070001 | VENETICO -Messa in sicurezza del Castello Medioevale del Comune di Venetico |
| SICILIA | J69D16002080001 | SOVRACOMUNALE -Messa in sicurezza della SP40 tra Carini Montelepre e Giardinello |
| SICILIA | J71B20001000001 | PRA_Selezione Collaboratori_Anno 2020 |
| SICILIA | J71B21000200001 | UCO_Idrogeosicilia_Consulente Vinci Gaetano |
| SICILIA | J71E18000160001 | PRA_Selezione Collaboratori_Anno 2020 |
| SICILIA | J71E20000290001 | UCO_Idrogeosicilia_Consulente Pullara Vittorio |
| SICILIA | J73H19000780001 | PRA_Selezione Collaboratori_Anno 2018_UCO_Idrogeosicilia_Consulente Mancuso Luigi |
| SICILIA | J75H20000100001 | PRA_Selezione Collaboratori_Anno 2020_UCO_Idrogeosicilia_Consulente Calogero Cannella |
| SICILIA | J76J16000000001 | TROINA - Lavori per la mitigazione del rischio idrogeologico nel Monte Muganà - Troina - Completamento |
| SICILIA | J77D16000000001 | Bivona (AG) Lavori di manutenzione straordinaria delle opere di contenimento e di raccolta acque della strada esterna di collegamento Bivona-Santo Stefano di Quisquina |
| SICILIA | J77D16000000001 | Lascari Consolidamento e Riqualficazione ambientale dei fronti rocciosi in località Macello Vecchio a valle della via SS. Crocifisso |
| SICILIA | J75J16000000001 | Palermo - Bonifica e messa in sicurezza del canale denominato Ferro di Cavallo in località Mondello del comune di Palermo |
| SICILIA | J76J16000640001 | Troina - Consolidamento del versante nord della Rocca S. Pantheon a monte della Via Madonna del Soccorso' |
| SICILIA | J76J16000890001 | SUTERA -Lavori di costruzione della strada esterna comunale Donna Spusa-Piano Superiore - stralcio di completamento |
| SICILIA | J77D16000000001 | Troina (EN) - Mitigazione del rischio idraulico mediante la realizzazione di un ponte di seconda categoria nell'attuale attraversamento a guado nel fiume Troina, lungo la trazzera Troina-Cesarà ² |
| SICILIA | J78B17000130001 | PRA_Selezione Collaboratori_Anno 2017_UCO_Idrogeosicilia_Consulente Daina Ester |




Allegato B - Interventi sottoposti a commissariamento governativo

| PSC | CUP | Titolo progetto |
|---------|-----------------|--|
| SICILIA | J78B17000140001 | PRA_Selezione Collaboratori_Anno 2017_UCO_Idrogeosicilia_Consulente Gaglio Gerlando |
| SICILIA | J78B17000150001 | PRA_Selezione Collaboratori_Anno 2017_UCO_Idrogeosicilia_Consulente Venuti Rossella |
| SICILIA | J78B17000160001 | PRA_Selezione Collaboratori_Anno 2017_UCO_Idrogeosicilia_Consulente Scimone Alessia |
| SICILIA | J78B17000170001 | PRA_Selezione Collaboratori_Anno 2017_UCO_Idrogeosicilia_Consulente Zumbà Rossella |
| SICILIA | J78B17000180001 | PRA_Selezione Collaboratori_Anno 2017_UCO_Idrogeosicilia_Consulente Sorce Vincenzo |
| SICILIA | J78B17000190001 | PRA_Selezione Collaboratori_Anno 2017_UCO_Idrogeosicilia_Consulente Cascino Fabrizio |
| SICILIA | J78B17000200001 | PRA_Selezione Collaboratori_Anno 2017_UCO_Idrogeosicilia_Consulente Vinci Irene |
| SICILIA | J78B17000240001 | PRA_Selezione Collaboratori_Anno 2020_UCO_Idrogeosicilia_Consulente Sergi Maria |
| SICILIA | J78B17000250001 | PRA_Selezione Collaboratori_Anno 2020_UCO_Idrogeosicilia_Consulente Volpe Salvatore |
| SICILIA | J78B18000570001 | PRA_Selezione Collaboratori_Anno 2018_UCO_Idrogeosicilia_Consulente Sparacino Antonino |
| SICILIA | J78B18000580001 | PRA_Selezione Collaboratori_Anno 2018_UCO_Idrogeosicilia_Consulente Nicastrò Pietro |
| SICILIA | J78B18000590001 | PRA_Selezione Collaboratori_Anno 2018_UCO_Idrogeosicilia_Consulente Bordonaro Salvatore |
| SICILIA | J78B18000600001 | PRA_Selezione Collaboratori_Anno 2018_UCO_Idrogeosicilia_Consulente Buscio Ignazio |
| SICILIA | J78B18000610001 | PRA_Selezione Collaboratori_Anno 2018_UCO_Idrogeosicilia_Consulente Lo Sardo Alfonso |
| SICILIA | J78B18000620001 | PRA_Selezione Collaboratori_Anno 2018_UCO_Idrogeosicilia_Consulente Maglienti Francesco |
| SICILIA | J78B18000630001 | PRA_Selezione Collaboratori_Anno 2018_UCO_Idrogeosicilia_Consulente Caniglia Biagio |
| SICILIA | J78B18000640001 | PRA_Selezione Collaboratori_Anno 2018_UCO_Idrogeosicilia_Consulente Martorana Rocco |



Allegato B - Interventi sottoposti a commissariamento governativo

| PSC | CUP | Titolo progetto |
|---------|-----------------|---|
| SICILIA | J78B18000650001 | PRA_Selezione Collaboratori_Anno 2018_UCO_Idrogeosicilia_Consulente Puccio Enzo |
| SICILIA | J78B20001010001 | PRA_Selezione Collaboratori_Anno 2020_UCO_Idrogeosicilia_Consulente Tosto Claudia |
| SICILIA | J78B20001020001 | PRA_Selezione Collaboratori_Anno 2020_UCO_Idrogeosicilia_Consulente Speciale Andrea Rosario |
| SICILIA | J78B20001030001 | PRA_Selezione Collaboratori_Anno 2020_UCO_Idrogeosicilia_Consulente Mauceri Calogero |
| SICILIA | J78B20001040001 | PRA_Selezione Collaboratori_Anno 2020_UCO_Idrogeosicilia_Consulente Leta Mario |
| SICILIA | J78B20001050001 | PRA_Selezione Collaboratori_Anno 2020_UCO_Idrogeosicilia_Consulente Intorre William |
| SICILIA | J78B20001060001 | PRA_Selezione Collaboratori_Anno 2020_UCO_Idrogeosicilia_Consulente Gattuso Salvatore |
| SICILIA | J78B20001070001 | PRA_Selezione Collaboratori_Anno 2020_UCO_Idrogeosicilia_Consulente Flavia Ferreri |
| SICILIA | J78B20001080001 | PRA_Selezione Collaboratori_Anno 2020_UCO_Idrogeosicilia_Consulente CrinÀ² Domenico |
| SICILIA | J78B20001090001 | PRA_Selezione Collaboratori_Anno 2020_UCO_Idrogeosicilia_Consulente Casella Mariola Carmelo |
| SICILIA | J78B20001100001 | PRA_Selezione Collaboratori_Anno 2020_UCO_Idrogeosicilia_Consulente BallirÀ² Serena |
| SICILIA | J78B20001110001 | PRA_Selezione Collaboratori_Anno 2020_UCO_Idrogeosicilia_Consulente D'agati Biagio |
| SICILIA | J78B20001120001 | PRA_Selezione Collaboratori_Anno 2020_UCO_Idrogeosicilia_Consulente Torrisi Carmela |
| SICILIA | J78B20001130001 | PRA_Selezione Collaboratori_Anno 2020_UCO_Idrogeosicilia_Consulente Pedalino Francesca Maria |
| SICILIA | J79D16001790001 | Bivona - Lavori di messa in sicurezza Strada di collegamento tra Bivona e Palazzo Adriano |
| SICILIA | J79D16001800001 | Lucca Sicula - Realizzazione del canale di gronda nella zona a monte a difesa del centro abitato Lucca Sicula |
| SICILIA | J79D16001820001 | Buccheri - Mitigazione del rischio Idrogeologico lungo la strada di ingresso C.U. ex strada SS124 del Comune di Buccheri |




Allegato B - Interventi sottoposti a commissariamento governativo

| PSC | CUP | Titolo progetto |
|---------|-----------------|---|
| SICILIA | J79D16001830001 | Longi A _i A _j Completamento consolidamento a protezione della C.A. zona sottostante Piazza Eroli e via S. Croce |
| SICILIA | J79D16001840001 | Naso A _i A _j Opere di consolidamento del centro abitato versante Sud - lotto di completamento A _i |
| SICILIA | J79D16001850001 | Naso - Opere di consolidamento del centro abitato in contrada MalA ² - lotto di completamento' |
| SICILIA | J79D16001860001 | Naso - Opere di consolidamento del centro abitato in C/da MalA ² - I LOTTO' |
| SICILIA | J79D16001870001 | Mirto - 'Consolidamento del versante a valle della S.P. 157 lato nord zona adiacente la caserma dei carabinieri e strutture parco' |
| SICILIA | J79D16001880001 | BasicA ² - Lavori di consolidamento della porzione del centro abitato a protezione degli alloggi popolari delle zone di espansione residenziali |
| SICILIA | J79D16001890001 | Spadafora - Intervento per la messa in sicurezza del torrente Tonnarazza dal rischio esondazioni a protezione della C.da Cefis in corrispondenza del Ponte Ferroviario' |
| SICILIA | J79D16001900001 | Villafranca Tirrena - 'Lavori di riqualificazione del lungomare Cristoforo Colombo con annessa manutenzione delle opere di protezione dell'arenile' |
| SICILIA | J79D16001910001 | Villafranca Tirrena - 'Lavori di manutenzione e miglioramento del deflusso delle Acque Meteoriche lungo la via Regione Siciliana' |
| SICILIA | J79D16001930001 | Gioiosa Marina - 'Consolidamento del versante in localitàA Capo Schino interessato da recenti eventi franosi' |
| SICILIA | J79D16001940001 | Ispica - Opere di tutela della fascia costiera S.Maria del Focallo - Ispica (RG) |
| SICILIA | J79D16001950001 | TERRASINI - Sistemazione e messa in sicurezza del sottopasso di Terrasini |
| SICILIA | J79D16001980001 | CL SOVRACOMUNALE - Messa in sicurezza della SP 132 Sutera - Casalichio |
| SICILIA | J79D16001990001 | CL SOVRACOMUNALE -Messa in sicurezza della SP41 il tratto dalla SP38 alla SP16 |
| SICILIA | J83H16000010001 | MUSSOMELI - Realizzazione di opere di urbanizzazione e collegamento tra via Fuori le Mura e la Via Palermo |




Allegato B - Interventi sottoposti a commissariamento governativo

| PSC | CUP | Titolo progetto |
|---------|-----------------|--|
| SICILIA | J83H19000600001 | SANT'ANGELO DI BROLO - Opere per la mitigazione del rischio idrogeologico il miglioramento del tratto della S.P. 140 all'ingresso nord del centro urbano - via di fuga |
| SICILIA | J84H20001140001 | Graniti (ME) - Lavori di completamento del consolidamento da effettuarsi a valle del centro abitato - II Stralcio |
| SICILIA | J84H20001540001 | Taormina (ME) Messa in sicurezza della scalinata di accesso al castello di Monte Tauro |
| SICILIA | J84H20001670001 | MALFA_Lavori di consolidamento del costone roccioso compreso tra Punta scarico e Pollara_ II Lotto |
| SICILIA | J84H20002140001 | SAN VITO LO CAPO_ Interventi di mitigazione del rischio connessi al dissesto di una porzione del costone roccioso soprastante la strada di accesso alla Riserva dello Zingaro SP 63 - Località Torre dell'Impiso |
| SICILIA | J85B16000010001 | Cattolica Eraclea - Ripascimento artificiale del litorale in erosione della frazione marina di Eraclea Minoa |
| SICILIA | J86J16001540001 | Mistretta A _i A _j Consolidamento zona Castello (versante sud) a protezione del centro abitato A _j |
| SICILIA | J87B16000900001 | Nizza di Sicilia A _j A _j Realizzazione canale di gronda Olivarella A _j |
| SICILIA | J87D16000050001 | Realmonte - Intervento di messa in sicurezza di una porzione di versante in località Scala dei Turchi nel Comune di Realmonte |
| SICILIA | J87D16000060001 | SAN MARCO D'ALUNZIO - Lavori di consolidamento a valle di Via Cappuccini - Completamento |
| SICILIA | J89D16003150001 | Sciacca - Intervento di stabilità del viadotto Cansalamone |
| SICILIA | J89D16003160001 | Cefalà - Interventi di somma urgenza per il ripristino della viabilità lungo la strada comunale Ferla Cefalà |
| SICILIA | J89D16003170001 | Torretta - Sistemazione idraulica del Torrente Torretta |
| SICILIA | J89D16003180001 | Realmonte - 'Lavori di consolidamento della zona sud-ovest c.a in prossimità della scuola elementare posto a valle di via Palermo' |
| SICILIA | J89D16003190001 | Realmonte - 'Consolidamento della zona sud-ovest del C.A. via Udine, nell'area dell'asilo nido' |
| SICILIA | J89D16003210001 | Agira - Lavori di consolidamento e messa in sicurezza di Via Savonarola e del sud del centro abitato |
| SICILIA | J89D16003220001 | Mussomeli - 'Dissesto presso il castello Manfredonico' |




Allegato B - Interventi sottoposti a commissariamento governativo

| PSC | CUP | Titolo progetto |
|---------|-----------------|---|
| SICILIA | J89D16003230001 | Vallelunga Pratameno - 'Lavori di sistemazione e consolidamento parete soggetta a fenomeni franosi crollo nord c.a.' |
| SICILIA | J89D16003240001 | Lercara Friddi - Consolidamento Costone roccioso Colle madore |
| SICILIA | J89D16003250001 | Francavilla di Sicilia - 'Mitigazione del rischio costone roccioso in sponda idraulica destra del torrente San Paolo a protezione dell'abitato' |
| SICILIA | J89D16003260001 | Brolo - Recupero e riqualificazione del borgo murato - versante nord del centro storico |
| SICILIA | J89D16003270001 | Mistretta - 'Consolidamento in zona Palo, nei pressi del distributore Agip e della Caserma Carabinieri' |
| SICILIA | J89D16003280001 | Brolo - Progetto per il consolidamento della Fraz. Jannello Inferiore |
| SICILIA | J89D16003290002 | Taormina - Intervento di sistemazione idraulica 'Torrente Sirina' |
| SICILIA | J89D16003300001 | San Marco D'Alunzio - 'Lavori di consolidamento centro abitato Catorelli SS. Annunziata - Completamento' |
| SICILIA | J89D16003310001 | San Marco D'Alunzio - 'Lavori di consolidamento centro urbano zona Sresci' |
| SICILIA | J89D16003320001 | Terme Vigliatore - 'Lavori di difesa e riqualificazione del litorale costiero - Terme Vigliatore (ME)' |
| SICILIA | J89D16003330001 | Mussomeli - Intervento di sistemazione idrogeologica aree in frana su infrastruttura in c.da Cordoverse |
| SICILIA | J89D16003340001 | Mussomeli - Intervento di sistemazione idrogeologica aree in frana su tratto di strade provinciali della Mussomeli - Caltanissetta |
| SICILIA | J89D16003350001 | Vallelunga Pratameno - 'Sistemazione idraulica ed idrogeologica del torrente Salacio (San Giovanni - Margiazzo) a valle del centro abitato' |
| SICILIA | J89D16003370001 | SANT'ANGELO DI BROLO - Lavori di realizzazione e via di fuga dal Centro urbano - strada esterna Pantano Alto - San Carlo |
| SICILIA | J93H19000780001 | NISCEMI - Stabilizzazione del versante ovest del centro abitato - Zona S.P. 12 - Sbocco Calanco - Canale |
| SICILIA | J93H19001160001 | Calatafimi Segesta - Lavori di consolidamento del piazzale Belvedere Francesco Vivona |
| SICILIA | J93H20000400001 | CDC_TIRRENO LOTTO 3 - Primi interventi di manutenzione e ripristino dei litorali e delle opere di protezione costiera. |




Allegato B - Interventi sottoposti a commissariamento governativo

| PSC | CUP | Titolo progetto |
|---------|-----------------|---|
| SICILIA | J95D12000300001 | Mazara del Vallo - Lavori di ripristino dei fondali del bacino portuale e del retrostante porto canale |
| SICILIA | J96H19000040006 | Niscemi - Completamento ed adeguamento del sistema fognario depurativo e realizzazione del nuovo impianto di depurazione di Fontana del Conte (33388) |
| SICILIA | J96J16001030001 | Petralia Soprana - Lavori di consolidamento delle frazioni Madonnuzza - Raffo - Pellizzara - Cipampini - Gulini - Fasan - Gualtieri Sicamin - Lavori di completamento della strada sovracomunale di collegamento tra la via Ferri e il rione Misericordia di Gualtieri - unica via di fuga dell'abitato |
| SICILIA | J96J16001180001 | Ciacciana - Fenomeno franoso in via Don Luigi Sturzo e Strada Statale 118 Corleone-Agrigentina |
| SICILIA | J99D16002550001 | Montalegre - Interventi urgenti di messa in sicurezza del costone roccioso zone ovest centro abitato denominata contrada Bonifacio |
| SICILIA | J99D16002560001 | Bisacchino - Interventi urgenti di ripristino delle funzionalità della via Quaranta ed eliminazione del rischio idraulico residuo sul Burrone monte Peloso |
| SICILIA | J99D16002580001 | Villalba - Consolidamento della zona di via Cesare Battisti a monte della via G. Garibaldi' |
| SICILIA | J99D16002600001 | Leonforte - Sistemazione pendici sud di Leonforte-zona sovrastante scuola media G. Verga' |
| SICILIA | J99D16002610001 | San Giuseppe Jato - Completamento opere di mitigazione rischio idrogeologico dell'area urbana (ex cava Traina) |
| SICILIA | J99D16002620001 | Capizzi - Lavori di consolidamento e messa in sicurezza del quartiere Fortina |
| SICILIA | J99D16002630001 | Malvagna - Lavori urgenti di consolidamento del centro abitato della zona a valle della via nuova' |
| SICILIA | J99D16002640001 | Novara di Sicilia - Completamento consolidamento costone rocca castello ed area sottostante abitato quartiere Arancia' |
| SICILIA | J99D16002650001 | Torregrotta - Opere di difesa della fascia costiera a salvaguardia delle Infrastrutture Litoranee' |
| SICILIA | J99D16002690001 | Gualtieri Sicamin - Ampliamento ammodernamento e messa in sicurezza in sicurezza della strada di collegamento con il centro di Gualtieri' |




Allegato B - Interventi sottoposti a commissariamento governativo

| PSC | CUP | Titolo progetto |
|---------------|-----------------|--|
| SICILIA | J99D16002700001 | San Pier Niceto - 'Lavori di completamento per la mitigazione del rischio idrogeologico centro abitato e/da Ringa' |
| SICILIA | J99D16002720001 | MARINEO - Consolidamento versante della Rocca di Marineo |
| SICILIA | J99D16002730001 | SANTA TERESA DI RIVA - Interventi integrati per la protezione dei litorali in erosione nel comune di Santa Teresa di Riva |
| SICILIA | J99D16002740001 | CL SOVRACOMUNALE - Opere di Sistemazione della sede viaria della SP 231 Villalba - Marianopoli (da Villalba alla S.S. 121) dal Km 2 al Km 3 |
| SICILIA | J99D16002750001 | Villarosa - 'Realizzazione muro di contenimento al km 7+500 della Stradaprovinciale n. 6 (via di fuga) in territorio di Villarosa con ripristino del manto stradale' |
| Totale | | |




Allegato C - Interventi infrastrutturali inclusi nei CIS

| PSC | CIS | CUP | Titolo progetto |
|------------|----------------|-----------------|---|
| BASILICATA | Ferrovia NA-BA | J19B1200040001 | Linea Potenza- Foggia - ammodernamento. Sottoprogetto 2 - Elettrificazione, rettifiche di tracciato, Soppressione P. L. e Consolidamento sede |
| CALABRIA | Salute | B32C22000840001 | Casa della Comunità Cetraro |
| CALABRIA | Salute | B52C22000720001 | Ospedale di Comunità Trebisacce |
| CALABRIA | Salute | B62C22000720001 | Ospedale di Comunità Cariati |
| CALABRIA | Salute | B82C22000580001 | Ospedale di Comunità Cosenza |
| CALABRIA | Salute | E22C22000240005 | Casa della Comunità Caccuri |
| CALABRIA | Salute | E35F22000430006 | Casa della Comunità – Taverna |
| CALABRIA | Salute | E35F22000440006 | Centrale Operativa Territoriale Soverato |
| CALABRIA | Salute | E38I22000130006 | Casa della Comunità - San Mango d'Acquino |
| CALABRIA | Salute | E38I22000140006 | Casa della Comunità – Soverato |
| CALABRIA | Salute | E45F22000270006 | Ospedale della Comunità – Botricello |
| CALABRIA | Salute | E45F22000280006 | Centrale Operativa Territoriale Botricello |
| CALABRIA | Salute | E48I22000090006 | Ospedale della Comunità - Soveria Mannelli |
| CALABRIA | Salute | E48I22000100006 | Casa della Comunità – Sersale |
| CALABRIA | Salute | E58I22000180006 | Casa della Comunità – Curinga |
| CALABRIA | Salute | E62C22000170005 | Centrale Operativa Territoriale - Lavori - Mesoraca |
| CALABRIA | Salute | E64E22000970006 | Casa della Comunità – Catanzaro |
| CALABRIA | Salute | E64E22000990006 | Ospedale della Comunità Girifalco |
| CALABRIA | Salute | E68I22000140006 | Casa della Comunità – Catanzaro |
| CALABRIA | Salute | E75F22000740006 | Casa della Comunità Nocera Terinese |
| CALABRIA | Salute | E88I22000140006 | Casa della Comunità – Squillace |
| CALABRIA | Salute | E88I22000150006 | Casa della Comunità - Lamezia Terme |
| CALABRIA | Salute | E95F22000900006 | Ospedale di Comunità Badolato |
| CALABRIA | Salute | E98I22000900006 | Casa della Comunità – Badolato |
| CALABRIA | Salute | G12C21001270006 | Casa della Comunità – Monasterace |
| CALABRIA | Salute | G12C21001280006 | Casa della Comunità – Caulonia |
| CALABRIA | Salute | G22C21000630001 | Casa della Comunità - Montebello Ionico |
| CALABRIA | Salute | G28I21001150003 | Casa della Comunità - Sant'Allesio d'Aspromonte |
| CALABRIA | Salute | G32C21001230006 | Casa della Comunità - Sant'Eufermia d'Aspromonte |
| CALABRIA | Salute | G32C21001250008 | Casa della Comunità - Reggio Calabria |
| CALABRIA | Salute | G62C21000850006 | Casa della Comunità – Palmi |
| CALABRIA | Salute | G72C22000590001 | Casa della Comunità Antonimina |




Allegato C - Interventi infrastrutturali inclusi nei CIS

| PSC | CIS | CUP | Titolo progetto |
|----------|--------|-----------------|---|
| CALABRIA | Volare | H33F22001470002 | R3 - Riqualfica ambientale area lato mare del sedime aeroportuale con interventi a beneficio della safety e security aeroportuale |
| CALABRIA | Volare | H34G22000070009 | R4 - Ampliamento aerostazione passeggeri seconda fase |
| CALABRIA | Volare | H34G22000080009 | R5 - Riqualfica della viabilità di accesso e delle aree di sosta |
| CALABRIA | Volare | H36I22000170002 | R2 - Interventi per la security e la digitalizzazione dell'aerostazione passeggeri |
| CALABRIA | Volare | H37I22000020002 | R6 - Adeguamento funzionale distaccamento VVF |
| CALABRIA | Volare | H44G22000060002 | C1 - Sviluppo infrastrutture airside per realizzazione base aerea di Protezione Civile (Hangar e facilities per la base aerea della protezione civile, riqualfica dell'apron nord, realizzazione del raccordo nord tra apron e testata 17, riqualfica pavimentazione area di manovra) |
| CALABRIA | Volare | H44G22000070002 | C2.2 - Interventi di messa in sicurezza del sedime aeroportuale - Lotto 2 - Rifacimento recinzione perimetrale e nuovi varchi esterni (doganale/ emergenza) |
| CALABRIA | Volare | H44G22000100009 | C2.3 - Interventi di messa in sicurezza del sedime aeroportuale - Lotto 3 - Opere per la protezione dell'aviazione civile da interferenze illecite e per i servizi antincendio, di Polizia e doganali - Sistema controllo accessi, riqualfica sistema videosorveglianza e adeguamento viabilità di servizio airside |
| CALABRIA | Volare | H44G22000090009 | C3 - Ampliamento aerostazione passeggeri (aree imbarchi, riconsegna bagagli, check-in/BHS) |
| CALABRIA | Volare | H44G22000100009 | C5 - Riqualfica della viabilità di accesso e delle aree di sosta |
| CALABRIA | Volare | H46I22000130002 | C2.1 - Interventi di messa in sicurezza del sedime aeroportuale - Lotto 1 - Opere per la sicurezza ed il controllo della navigazione aerea |
| CALABRIA | Volare | H46I22000140002 | C4 - Interventi per la security e la digitalizzazione dell'aerostazione passeggeri |
| CALABRIA | Volare | H47I22000010002 | C6 - Adeguamento funzionale distaccamento VVF |
| CALABRIA | Volare | H81D22000090002 | L5 - Riqualfica ambientale della fascia nord dell'aeroporto con realizzazione di pista ciclabile per la valorizzazione ecosostenibile della fascia costiera (Polo della vela) e del lago La Vota |
| CALABRIA | Volare | H81D22000100002 | L7 - Adeguamento antisismico distaccamento VVF |
| CALABRIA | Volare | H84G22000030009 | L1 - Sviluppo aerostazione passeggeri (nuovo terminal partenze, adeguamento antisismico aerostazione esistente con riconfigurazione a terminal arrivi, riqualfica curbside airside e landside) |
| CALABRIA | Volare | H84G22000040009 | L3 - Riqualfica della viabilità di accesso e delle aree di sosta |
| CALABRIA | Volare | H84G22000050009 | L4 - Realizzazione area destinata a servizi handling e cargo con viabilità dedicata |
| CALABRIA | Volare | H84G22000060009 | L6 - Potenziamento reti sottoservizi e impianti tecnologici |
| CALABRIA | Volare | H84G22000070009 | L9 - Riqualfica torre serbatoio |




Allegato C - Interventi infrastrutturali inclusi nei CIS

| PSC | CIS | CUP | Titolo progetto |
|----------|----------------|-----------------|---|
| CALABRIA | Volare | H86I22000390002 | L2 - Interventi per la security e la digitalizzazione dell'aerostazione passeggeri |
| CALABRIA | Volare | H86I22000400002 | L8 - Adeguamento tecnologico luci di bordo e signs area di movimento |
| CALABRIA | Salute | J12C22000700005 | Ospedale di Comunità Tropea |
| CALABRIA | Salute | J45F22000370005 | Ospedale Sicuro Vibo Valentia |
| CALABRIA | Salute | J64E22000710006 | Ospedale della Comunità Soriano Calabro |
| CALABRIA | Salute | J91B22001170005 | Centrale Operativa Territoriale - Lavori – Nicotera |
| CALABRIA | Ferrovia SA-RC | J94F12000010001 | Velocizzazione principali linee (Upgrading) - interventi accessori |
| CAMPANIA | Ferrovia NA-BA | J39B12000040001 | Velocizzazione Napoli - Bari |
| MASE | Taranto | J54G16000010001 | Bonifica aree non pavimentate Cimitero San Brunone |
| MASE | Taranto | J56I14000460001 | Interventi di bonifica, ambientalizzazione e riqualificazione del bacino del Mar Piccolo di Taranto - I e II Stralcio |
| MIC | Napoli | B61B19001020001 | PALAZZO PENNE*PIAZZA TEODORO MONTICELLI*RESTAURO E RECUPERO DEL COMPLESSO EDILIZIO |
| MIC | Napoli | B63D19000350001 | RIQUALIFICAZIONE URBANISTICA, AMBIENTALE EMESSA IN SICUREZZA DELLA COLLINA DELLOSCUDILLO*SALITA DELLO SCUDILLO*RIQUALIFICAZIONE URBANISTICA, AMBIENTALE EMESSA IN SICUREZZA DELLA COLLINA DELLOSCUDILLO |
| MIC | Napoli | B63D20000240001 | AREA VERGINI - SANITI IN NAPOLI*BORGIO VERGINI*RIQUALIFICAZIONE URBANA DELLE PRINCIPALI ARTERIE STRADALI DELL'AREA E RECUPERO DI SPAZI URBANI |
| MIC | Napoli | B65F21001090001 | GRANDE PROGETTO CENTRO STORICO DI NAPOLI, VALORIZZAZIONE DEL SITO UNESCO*TERRITORIO COMUNALE*RECUPERO PATRIMONIO MONUMENTALE, MIGLIORAMENTO FRUIBILITÀ SITI ARCHEOLOGICI, RIQUALIFICAZIONE SPAZI URBANI E VALORIZZAZIONE DEL SISTEMA URBANO |
| MIC | Napoli | B67E19000130006 | COMPLESSO DELLA SS.TRINITI DELLE MONACHE (EX OSPEDALE MILITARE) |
| MIC | Napoli | B67E19000140006 | GALLERIA PRINCIPE DI NAPOLI*PIAZZA MUSEO NAZIONALE*LAVORI DI RESTAURO DELLA FACCIATE INTERNE, DELLA COPERTURA, DELLA PAVIMENTAZIONE E I PORTICATI DELLA GALLERIA PRINCIPE DI NAPOLI |
| MIC | Napoli | B67E19000150006 | EX CONVENTO DELLE CAPPUCCINELLE*VIA PONTECORVO*LAVORI DI RECUPERO E RIFUNZIONALIZZAZIONE DELL'EX CONVENTO DELLE CAPPUCCINELLE |




Allegato C - Interventi infrastrutturali inclusi nei CIS

| PSC | CIS | CUP | Titolo progetto |
|-----|-----------|-----------------|--|
| MIC | Napoli | B67H19002730001 | RESTAURO DEL COMPLESSO MONUMENTALE DELLA SS. ANNUNZIATA E COMPLESSO MONUMENTALE SS. ANNUNZIATA VINCOLATO AI SENSI DEL D.LEG. VO 42/2004 (EX L. 1089/1939) |
| MIC | Napoli | B67H19002740001 | LAVORI DI RIQUALIFICAZIONE STRADALE DEI PRINCIPALI ASSI PEDONALI E VIABILISTICI POPOLARI DELLA II MUNICIPALITA *PIAZZA |
| MIC | Napoli | B67H22001670004 | Riqualificazione delle aree di accesso al Bosco di Capodimonte |
| MIC | Napoli | B69D22000140001 | Dal Parco Archeologico della linea I al molo San Vincenzo: una passeggiata pubblica |
| MIC | Ventotene | C66D16010700001 | INTERVENTO DI RECUPERO E RIFUNZIONALIZZAZIONE DELL'EX CARCERE DELL'ISOLA DI SANTO STEFANO - VENTOTENE |
| MIC | Taranto | D51H20000000001 | CASTEL S. ANGELO TARANTO - VALORIZZAZIONE CULTURALE DELL' EDIFICIO STORICO |
| MIC | Taranto | D57H19002540001 | MARIGNIMIL TARANTO - CORSO DUE MARI - PONTE GIREVOLE DI TARANTO - RISANAMENTO CONSERVATIVO DELLA STRUTTURA METALLICA |
| MIC | Palermo | D71E20000280001 | VARI MONUMENTI DEL PERCORSO UNESCO E PERCORSI PEDONALI DEL CENTRO STORICO *COMUNE DI PALERMO *PROGETTO DI ILLUMINAZIONE ARTISTICA DEI MONUMENTI DEL SITO UNESCO E DEI PERCORSI PEDONALI NEL CENTRO STORICO DI PALERMO |
| MIC | Palermo | D71E20000290001 | PAVIMENTAZIONI STORICHE *CENTRO STORICO DI PALERMO *RIQUALIFICAZIONE URBANA DELLE PAVIMENTAZIONI STORICHE E DEGLI SPAZI APERTI NEL CENTRO STORICO DI PALERMO |
| MIC | Palermo | D74H20001560001 | LOCALI DI PROPRIETÀ COMUNALE *AREA COMPRESA TRA LE VIE MAQUEDA, DISCESA DEI GIOVENCHI, DISCESA DELLE CAPRE E VIA SANTIAGOSTINO *PROGETTO DI COMPLETAMENTO DEI LOCALI DI PROPRIETÀ COMUNALE ALL'INTERNO DEL PIANO DI RECUPERO COMPRESO TRA LE VIE MAQUEDA, DISCESA DEI GIOVENCHI, DISCESA DELLE CAPRE E VIA SANTIAGOSTINO |
| MIC | Palermo | D76I2000020001 | MONASTERO DELLE SUORE CARMELITANE SCALZE (AFTIGIANELLE) *PIAZZA KALSA *RESTAURO E MANUTENZIONE STRAORDINARIA DELL'ANTICO MONASTERO DELLE SUORE CARMELITANE SCALZE DETTO DELLE ARTIGIANELLE SITO IN PIAZZA KALSA |
| MIC | Palermo | D76I20001530001 | COMPLESSO DI SANTA MARIA DELLO SPASIMO. COMPLETAMENTO DEL RESTAURO DEL COMPLESSO DI S. MARIA ALLO SPASIMO - STRALCIO 2 |




Allegato C - Interventi infrastrutturali inclusi nei CIS

| PSC | CIS | CUP | Titolo progetto |
|-----|---------|-----------------|--|
| MIC | Palermo | D76J20001540001 | COLLEGIO DELLA SAPIENZA ALLA MAGIONE*PIAZZA MAGIONE*RESTAURO DEL COLLEGIO DELLA SAPIENZA ALLA MAGIONE PALAZZO MARCHESI*PIAZZA SS. QUARANTA MARTIRI AL CASALOTTO*PROGETTO DI VALORIZZAZIONE E RESTAURO DI PALAZZO MARCHESI |
| MIC | Palermo | D76J20001550001 | PALAZZO GULI*VIA VITTORIO EMANUELE*LAVORI DI RESTAURO DI PALAZZO GULI - COMPLETAMENTO |
| MIC | Palermo | D76J20001570001 | EX CONVENTO DI SAN BASILIO*VIA SAN BASILIO*RESTAURO EX CONVENTO SAN BASILIO (CASA DELLE CULTURE) |
| MIC | Palermo | D76J20001580001 | EX COLLEGIO SAN ROCCO*VIA UGO ANTONIO AMICO*RESTAURO E RIFUNZIONALIZZAZIONE DELL'EX COLLEGIO SAN ROCCO |
| MIC | Palermo | D79D20000730001 | Restauro e recupero funzionale del Ritiro delle Figlie della Carità (Filippone) e della chiesa annessa |
| MIC | Pompei | E33B17000100001 | Riqualificazione del fabbricato Comunale denominato "Casa Casella" per la realizzazione del Museo del Vino |
| MIC | Taranto | E52C18000050001 | INTERVENTO DI RECUPERO PALAZZO CARDUCCI*VIA SEMINARIO 3*RIGENERAZIONE E CONSOLIDAMENTO DELLE PARETI, RIFACITURA, STILATURA E SIGILLATURA DEI GIUNTI, SOSTITUZIONE A CUCI E SCUCI DEGLI ELEMENTI IN PIETRA, PLACCAGGIO CON INTONACO ARMATO, RESTAURO CONSERVATIVO DELLA SCALA MONUMENTALE, DELLA PENSILINA LIBERTY, ECC.. |
| MIC | Taranto | E55C15000060001 | PALAZZO DELLI PONTI - RECUPERO E RIFUNZIONALIZZAZIONE DELLO STORICO PALAZZO DELLI PONTI |
| MIC | Taranto | E55C15000070001 | RECUPERO E RIFUNZIONALIZZAZIONE DEL PATRIMONIO IMMOBILIARE PUBBLICO DI PRESTIGIO STORICO ARTISTICO - PALAZZO D'AYALA (INCLUSO RELATIVO IPOGEO) |
| MIC | Taranto | E55C15000090001 | WATERFRONT MAR PICCOLO - RIQUALIFICAZIONE E RINATURALIZZAZIONE DEL WATERFRONT MAR PICCOLO CHE PARTE DA VIA NUOVA, OLTRE IL PONTE DI PIETRA, SINO AL PIAZZALE RETE IPOGEO ISOLA MADRE (CITTA' VECCHIA DI TARANTO)RIQUALIFICAZIONE E VALORIZZAZIONE DELLA RETE DEGLI IPOGEOI DELL'ISOLA MADRE. PULIZIA, NELLA MESSA IN SICUREZZA, NEL RECUPERO E NELLA VALORIZZAZIONE DEGLI IPOGEOI FINALIZZATO ALLA TUTELA DEI SITI ED ALLA LORO FRUIZIONE. |



Allegato C - Interventi infrastrutturali inclusi nei CIS

| PSC | CIS | CUP | Titolo progetto |
|-----|---------|-----------------|---|
| MIC | Taranto | E55C15000110001 | SITI ARCHEOLOGICI ISOLA MADRE - (CITTA' VECCHIA DI TARANTO - RIQUALIFICAZIONE E VALORIZZAZIONE DELLE AREE ARCHEOLOGICHE DIFFUSE ALL'INTERNO DEL TESSUTO URBANO DELLA CITTA' VECCHIA PAVIMENTAZIONI STORICHE ISOLA MADRE - RIQUALIFICAZIONE E RECUPERO DELLE PAVIMENTAZIONI STORICHE DEL TESSUTO URBANO, INSTALLAZIONE DI ELEMENTI DI ARREDO URBANO, REALIZZAZIONE/MANUTENZIONE DEGLI IMPIANTI A RETE DEI SOTTOSERVIZI |
| MIC | Taranto | E55C15000120001 | RIQUALIFICAZIONE DEL SISTEMA DI SPAZI PUBBLICI FRA IL CASTELLO ARAGONESE E PIAZZA CASTELLO. REVISIONE E CALMIERIZZAZIONE DEL TRAFFICO DI ATTRAVERSAMENTO A FAVORE DI UN INCREMENTO DELLA VIABILITA' PEDONALE, FRUIZIONE DEGLI SPAZI DI PREGIO PRESENTI INTORNO ALL'AREA DI INTERVENTO. |
| MIC | Taranto | E55C15000130001 | PIAZZA FONTANA - RIQUALIFICAZIONE INTEGRALE DEGLI SPAZI PUBBLICI DI PIAZZA FONTANA FINALIZZATA AL MIGLIORAMENTO DEL DECORO URBANO GENERALE DI CITTA' VECCHIA E CREAZIONE DI UN EFFETTO VOLANO PER IL RECUPERO E VALORIZZAZIONE DEGLI SPAZI PRIVATI DI PROSSIMITA'. |
| MIC | Taranto | E55C15000140001 | RIQUALIFICAZIONE DELLE MURA ARAGONESI - INTERVENTO RIGUARDA COMPLESSIVAMENTE RIQUALIFICAZIONE DEL SISTEMA DELLE MURA ARAGONESI E DEL SOVRASTANTE CORSO VITTORIO EMANUELE II, E COMPRENDE LA REALIZZAZIONE ALLA BASE DELLE MURA DI UN SISTEMA DI CAMMINAMENTI E PIATTAFORME A MARE PER LA |
| MIC | Taranto | E55C15000150001 | SCUOLA DI MEDICINA E CHIRURGIA PRESSO LA EX SEDE DELLA BANCA D'ITALIA, RICOMPRESO NEL PROGETTO INTEGRATO TARANTO, CENTRO STORICO |
| MIC | Taranto | E55H21000100001 | PIAZZA ARCHITA - RISANAMENTO, RESTAURO CONSERVATIVO E RINNOVAMENTO FUNZIONALE DI PALAZZO ARCHIT - STORICO POSTO NEL BORGO UMBERTINO DELLA CITTA' DA DESTINARE A CONTENITORE POLIFUNZIONALE. |
| MIC | Taranto | E57E15000140005 | PARCO ARCHEOLOGICO DI ERCOLANO*CORSO RESINA SNC*MESSA IN SICUREZZA, RESTAURO E MANUTENZIONE STRAORDINARIA CONSERVATIVA PER UNA MAGGIORE E MIGLIORE FRUIZIONE DI ALCUNI SETTORI CHIUSI AL PUBBLICO. |
| MIC | Pompei | F32C16001140001 | |




Allegato C - Interventi infrastrutturali inclusi nei CIS

| PSC | CIS | CUP | Titolo progetto |
|-----|---------|-----------------|--|
| MIC | Pompei | F67E16000070001 | Interventi necessari alla messa in sicurezza, al consolidamento e al restauro del fronte dell'Insula Meridionalis di Pompei, nella Regio VIII, insule 1 e 2. |
| MIC | Pompei | F67E16000080001 | Riallestimento del deposito archeologico dei Granai del Foro per il potenziamento della sua fruizione |
| MIC | Palermo | F76118000220001 | EX CONVENTO DI SANTA MARIA DEGLI ANGELI DETTO "LA GANCIA" |
| MIC | Cosenza | F83D20000210001 | PALERMO - ARCHIVIO DI STATO RIQUALIFICAZIONE URBANISTICA E FUNZIONALE DI PIAZZETTA TOSCANO CON VALORIZZAZIONE DEI REPERTI. |
| MIC | Cosenza | F83D20007950008 | CONVITTO NAZIONALE B. TELESIO*COLLE SAN PANCRAZIO*CREATICS. LABORATORI DI RESTAURO E CULTURA CREATIVA NEL CENTRO STORICO DI COSENZA |
| MIC | Cosenza | F83H20001100001 | RIQUALIFICAZIONE DELL'AREA DI PORTA PIANA CON SISTEMAZIONE DEL PARCHEGGIO PER LA COMPLETA FRUIZIONE. |
| MIC | Cosenza | F83H20001130001 | COMUNE DI COSENZA - II DIPARTIMENTO TECNICO SETT. 7i INFRASTRUTTURE MOBILITÄ*PIAZZA XV MARZO*ADEGUAMENTO SISMICO, EFFICIENTAMENTO ENERGETICO E RIFUNZIONALIZZAZIONE DELLA BIBLIOTECA CIVICA CON INFORMATIZZAZIONE PER UNA FRUIZIONE TOTALE. |
| MIC | Cosenza | F85C20000720001 | COMUNE DI COSENZA - II DIPARTIMENTO TECNICO SETT. 7i INFRASTRUTTURE MOBILITÄ*PIAZZA G. AMENDOLA*RIQUALIFICAZIONE DI PIAZZA "G. AMENDOLA". |
| MIC | Cosenza | F85F20000470007 | RIQUALIFICAZIONE DEGLI SPAZI PUBBLICI DEL CENTRO STORICO, DEL VERDE E DEI SOTTOSERVIZI |
| MIC | Cosenza | F85F21001220007 | COMPLESSO ARCHITETTONICO DI SANTA CHIARA*COLLE SAN PANCRAZIO*RESTAURO, CONSERVAZIONE E RIFUNZIONALIZZAZIONE IN CENTRI SERVIZI CULTURALI INTEGRATI |
| MIC | Cosenza | F85F21001380006 | BIBLIOTECA NAZIONALE DI COSENZA*PIAZZA A. PARRASIO*INTERVENTI DI RESTAURO E PER LA VALORIZZAZIONE E L'INTEGRAZIONE CON IL CONTESTO URBANO |
| MIC | Cosenza | F86120002890001 | Recupero e valorizzazione della Reggia e del parco borbonico di Quisisana in Castellammare di Stabia - Lavori di restauro e consolidamento della Colombaia LAVORI DI ADEGUAMENTO STRUTTURALE E RESTAURO DEL "CONVITTO NAZIONALE BERNARDINO TELESIO" DI COSENZA*VIA LICEO, 29*ADEGUAMENTO STRUTTURALE |



Allegato C - Interventi infrastrutturali inclusi nei CIS

| PSC | CIS | CUP | Titolo progetto |
|-----|---------|-----------------|---|
| MIC | Cosenza | F86J20002910001 | LAVORI DI ADEGUAMENTO STRUTTURALE E RESTAURO*VIA GRAVINA*LAVORI DI ADEGUAMENTO STRUTTURALE E RESTAURO DELL'EDIFICIO CHIESA S. TERESA D'AVILA ANNESSA ALL'EX CONVENTO DEI PADRI CARMELITANI SCALZI "EX ORFANOTROFIO VITTORIO EMANUELE II: ATTUALE SEDE DELL'I.S. "MANCINI TOMMASI" COSENZA |
| MIC | Cosenza | F86J20002920001 | ADEGUAMENTO/MIGLIORAMENTO STRUTTURALE E RESTAURO DEL CONSERVATORIO "STANISLAO GIACOMANTONIO" COSENZA*VIA PORTAPIANA*ADEGUAMENTO/MIGLIORAMENTO STRUTTURALE E RESTAURO |
| MIC | Cosenza | F86J20002930001 | RISTRUTTURAZIONE E RIUSO FUNZIONALE DELL'EDIFICIO SEDE DEL LICEO STATALE "LUCREZIA DELLA VALLE" COSENZA*PIAZZA GIOVANNI AMENDOLA*RISTRUTTURAZIONE E RIUSO FUNZIONALE |
| MIC | Cosenza | F87C20000220001 | COMUNE DI COSENZA - II° DIPARTIMENTO TECNICO SETT. 7I INFRASTRUTTURE MOBILI*STRADE CITTADINE*VALORIZZAZIONE DEI PERCORSI E DEI BENI ARCHITETTONICI DEL CENTRO STORICO CON RIQUALIFICAZIONE DELLE AREE PER LA FRUIZIONE TURISTICA |
| MIC | Cosenza | F87C20000230001 | RISANAMENTO AMBIENTALE, MESSA IN SICUREZZA DEL VERSANTE E ADEGUAMENTO MURO DI SOSTEGNO PORTAPIANA. |
| MIC | Cosenza | F87I20000480001 | INTERVENTO DI RESTAURO DEL COMPLESSO MONUMENTALE DI SAN DOMENICO |
| MIC | Cosenza | F89G20000240001 | INTERVENTO DI RIQUALIFICAZIONE TERRITORIALE TRAMITE I "GIARDINI URBANI DIFFUSI" |
| MIC | Cosenza | F89G20000250001 | MIGLIORAMENTO DELL'ACCESSIBILITA AL CENTRO STORICO TRAMITE INTERVENTI DI MOBILITA SOSTENIBILE |
| MIC | Cosenza | F89H20000300001 | RIQUALIFICAZIONE DELLA VILLA VECCHIA E DELLE AREE VERDI PER LA RIVITALIZZAZIONE DEL CENTRO STORICO |
| MIC | Cosenza | F89J21003200007 | CENTRO STUDI INTERNAZIONALE TELESIO, BRUNO E CAMPANELLA*NUCLEO STORICO (COLLE SAN PANCRAZIO)*INTERVENTI DI VALORIZZAZIONE, DIGITALIZZAZIONE E ADEGUAMENTO |
| MIC | Pompei | G47H20002200005 | Ridisegno ed organizzazione funzionale della Darsena con destinazione a superficie mista di parcheggio e area di svago |



Allegato C - Interventi infrastrutturali inclusi nei CIS

| PSC | CIS | CUP | Titolo progetto |
|--------|-------------------|-----------------|---|
| MIC | Palermo | G71E19000120006 | PALAZZO RISO - MUSEO REGIONALE DI ARTE MODERNA E CONTEMPORANEA DI PALERMO. AMPLIAMENTO E RIQUALIFICAZIONE DEGLI SPAZI ESTERNI E ADEGUAMENTO AGLI STANDARD MUSEALI EUROPEI |
| MIC | Pompei | J11B20001230001 | Lavori di completamento della passeggiata archeologica |
| MIT | Volare | H31C20000010001 | Sistemi antintrusione perimetrale e protezione dai droni |
| MIT | Volare | H34F20000030001 | Demolizioni di ruderi e manufatti pericolosi, riqualifica delle aree di pertinenza con parcheggio Enti di Stato |
| MIT | Volare | H34F20000040001 | Riqualifica impianti controllo e smistamento bagagli da stiva |
| MIT | Volare | H37I20000130008 | Riqualifica pavimentazione area di movimento |
| MIT | Volare | H38I20000310001 | Riqualifica aiuti visivi e sistema GBAS |
| MIT | Volare | H39C22001400008 | Adeguamento, riqualifica e ampliamento dell'aerostazione passeggeri |
| MIT | Ferrovia ME-CT-PA | J11H03000140008 | Interramento della linea ferroviaria Catania Siracusa per allungamento pista aeroporto di Catania |
| MIT | Ferrovia ME-CT-PA | J11H03000180001 | Nuovo collegamento PalermoA;Catania |
| MIT | Ferrovia ME-CT-PA | J11H03000180001 | Potenziamento Fiumetorto Lercara Friddi - Prima fase funzionale |
| MIT | Ferrovia NA-BA | J24C20000000009 | Stazione AV Foggia - Cervaro |
| MIT | Ferrovia NA-BA | J36I18000060001 | Velocizzazione Adriatica: Upgrading tecnologico FoggiaA;BariA;Brindisi |
| MIT | SA-RC | I37I12000110001 | Linea Jonica (elettrificazione): tratta Catanzaro L. - Crotona - fase 2 |
| MIT | Ferrovia NA-BA | J41H01000080008 | Raddoppio e velocizzazione Frasso Telesino A; Vitulano. III lotto S. Lorenzo M. - Vitulano |
| MIT | Ferrovia NA-BA | J71H98000000001 | Sistemazione del nodo di Bari |
| MOLISE | Molise | D33H19000250006 | Ristrutturazione edilizia della scuola materna di Via Iezza |
| MOLISE | Molise | D33H19001610005 | Realizzazione edilizia scolastica Crispi - Colozza D'Amato |
| MOLISE | Molise | D33H20000090006 | Realizzazione edilizia scolastica Vazzieri |
| MOLISE | Molise | D33H20000210001 | Demolizione e ricostruzione del Poloscolastico L. Montini di ViaScarano. Stralcio funzionale |
| PUGLIA | Taranto | D51B19000380002 | LINEA TARANTO-BRINDISI. NUOVA STAZIONE TARANTO NASISI_Lotto Provincia |
| PUGLIA | Taranto | E53B19000020001 | "Lotto 1- Impianti sportivi di base à cod. 2.21.1.b7à |
| PUGLIA | Taranto | E53B19000020001 | "Lotto 2- Completamento struttura Marcatale à cod. 2.21.1.b7à |
| PUGLIA | Taranto | E53H19000130001 | "Sistemazione del Lungomare terrazzato sul Mar Piccolo - cod. 2.21.1.b5" |
| PUGLIA | Taranto | E56B19000040001 | Lotto 5 - n. 26 alloggi, quartiere Salinella - cod. 2.21.1.b1 |
| PUGLIA | Taranto | E56B19000040001 | Lotto 7 - n. 32 alloggi, quartiere Talsano - cod. 2.21.1.b2 |


Allegato C - Interventi infrastrutturali inclusi nei CIS

| PSC | CIS | CUP | Titolo progetto |
|----------|------------|-----------------|---|
| PUGLIA | Taranto | E56B19000040001 | Lotto 8 - n.32 alloggi, quartiere Paolo VI - cod.2.21.1.b3 |
| PUGLIA | Taranto | E58D14000030001 | Demolizione n. 216 alloggi proprietA ARCA cod.2.21.1.b4 |
| PUGLIA | Taranto | E58D14000030001 | Forseta Urbana SUD - cod. 2.21.1.a |
| PUGLIA | Taranto | H27I19000630006 | Miglioramento viabilità aree consortili - capannone cartapestai |
| PUGLIA | Taranto | H59J18000330002 | Incubatore ASI e centro formazione |
| PUGLIA | Capitanata | H71B19000360006 | Urbanizzazione primaria a completamento del sistema viario in agglomerato Foggia Inconronata |
| PUGLIA | Capitanata | H76D18000280006 | Realizzazione di un impianto di trattamento fanghi di depurazione in agg1.Foggia Inconronata |
| PUGLIA | Capitanata | H77E19000070002 | Adeguamento rete di distri. idrica ind.e telecontrollo delle reti idriche fognanti in agg1. Foggia Inconronata |
| PUGLIA | Capitanata | H78J18000230006 | Realizzazione impianto di affinamento delle acque reflue e rete di distribuzione in agg1. Foggia Inconronata |
| PUGLIA | Taranto | J44C20000000001 | LINEA TARANTO-BRINDISI. NUOVA STAZIONE TARANTO NASIS. |
| PUGLIA | Taranto | J76J14000840001 | Attività di messa in sicurezza di emergenza della falda profonda dell'area P.I.P.(MISE-Summatante) |
| SARDEGNA | SS-OT | F16G22000380001 | S.S. n 729 Sassari-Olbia- Lavori di realizzazione della Smart Road per itinerario Sassari Olbia |
| SARDEGNA | SS-OT | F51B18000240001 | Adeguamento al tipo B (quattro corsie) dell'itinerario Sassari - Olbia - Adeguamento e razionalizzazione degli impianti relativi a Pannelli a Messaggio Variabile (PMV), controllo elettronico della velocità e dotazione di telecamere TVCC sull'intera infrastruttura |
| SARDEGNA | SS-OT | F71B18000140001 | Adeguamento al tipo B (quattro corsie) dell'itinerario Sassari - Olbia - Lavori di ricostruzione del Ponte sul Rio Enas lungo la viabilità comunale e bitumatura complanari |
| SARDEGNA | SS-OT | F97H22001560001 | Lavori di realizzazione delle pavimentazioni in conglomerato bituminoso e della segnaletica delle complanari dei lotti 0-1-2-3-5-6-7 della SS. 729 Sassari-Olbia |


23A02631

MARGHERITA CARDONA ALBINI, *redattore*DELIA CHIARA, *vice redattore*

(WI-GU-2023-SON-018) Roma, 2023 - Istituto Poligrafico e Zecca dello Stato S.p.A.



pagina bianca pagina bianca pagina bianca pagina bianca pagina bianca



GAZZETTA  UFFICIALE
DELLA REPUBBLICA ITALIANA

**CANONI DI ABBONAMENTO (salvo conguaglio)
validi a partire dal 1° OTTOBRE 2013**

GAZZETTA UFFICIALE - PARTE I (legislativa)

| | | <u>CANONE DI ABBONAMENTO</u> |
|---------------|--|---|
| Tipo A | Abbonamento ai fascicoli della Serie Generale, inclusi tutti i supplementi ordinari: <i>(di cui spese di spedizione € 257,04)*</i> <i>(di cui spese di spedizione € 128,52)*</i> | - annuale € 438,00 - semestrale € 239,00 |
| Tipo B | Abbonamento ai fascicoli della 1ª Serie Speciale destinata agli atti dei giudizi davanti alla Corte Costituzionale: <i>(di cui spese di spedizione € 19,29)*</i> <i>(di cui spese di spedizione € 9,64)*</i> | - annuale € 68,00 - semestrale € 43,00 |
| Tipo C | Abbonamento ai fascicoli della 2ª Serie Speciale destinata agli atti della UE: <i>(di cui spese di spedizione € 41,27)*</i> <i>(di cui spese di spedizione € 20,63)*</i> | - annuale € 168,00 - semestrale € 91,00 |
| Tipo D | Abbonamento ai fascicoli della 3ª Serie Speciale destinata alle leggi e regolamenti regionali: <i>(di cui spese di spedizione € 15,31)*</i> <i>(di cui spese di spedizione € 7,65)*</i> | - annuale € 65,00 - semestrale € 40,00 |
| Tipo E | Abbonamento ai fascicoli della 4ª Serie Speciale destinata ai concorsi indetti dallo Stato e dalle altre pubbliche amministrazioni: <i>(di cui spese di spedizione € 50,02)*</i> <i>(di cui spese di spedizione € 25,01)*</i> | - annuale € 167,00 - semestrale € 90,00 |
| Tipo F | Abbonamento ai fascicoli della Serie Generale, inclusi tutti i supplementi ordinari, ed ai fascicoli delle quattro serie speciali: <i>(di cui spese di spedizione € 383,93)*</i> <i>(di cui spese di spedizione € 191,46)*</i> | - annuale € 819,00 - semestrale € 431,00 |

N.B.: L'abbonamento alla GURI tipo A ed F comprende gli indici mensili

PREZZI DI VENDITA A FASCICOLI

(Oltre le spese di spedizione)

| | |
|--|--------|
| Prezzi di vendita: serie generale | € 1,00 |
| serie speciali (escluso concorsi), ogni 16 pagine o frazione | € 1,00 |
| fascicolo serie speciale, concorsi, prezzo unico | € 1,50 |
| supplementi (ordinari e straordinari), ogni 16 pagine o frazione | € 1,00 |

I.V.A. 4% a carico dell'Editore

PARTE I - 5ª SERIE SPECIALE - CONTRATTI PUBBLICI

*(di cui spese di spedizione € 129,11)**
*(di cui spese di spedizione € 74,42)**

- annuale € **302,47**
- semestrale € **166,36**

GAZZETTA UFFICIALE - PARTE II

*(di cui spese di spedizione € 40,05)**
*(di cui spese di spedizione € 20,95)**

- annuale € **86,72**
- semestrale € **55,46**

Prezzi di vendita di un fascicolo, ogni 16 pagine o frazione (oltre le spese di spedizione) € 1,01 (€ 0,83 + IVA)

Sulle pubblicazioni della 5ª Serie Speciale e della Parte II viene imposta I.V.A. al 22%.

Si ricorda che, in applicazione della legge 190 del 23 dicembre 2014 articolo 1 comma 629, gli enti dello Stato ivi specificati sono tenuti a versare all'Istituto solo la quota imponibile relativa al canone di abbonamento sottoscritto. Per ulteriori informazioni contattare la casella di posta elettronica abbonamenti@gazzettaufficiale.it.

RACCOLTA UFFICIALE DEGLI ATTI NORMATIVI

| | |
|--|-----------------|
| Abbonamento annuo | € 190,00 |
| Abbonamento annuo per regioni, province e comuni - SCONTO 5% | € 180,50 |
| Volume separato (oltre le spese di spedizione) | € 18,00 |

I.V.A. 4% a carico dell'Editore

Per l'estero, i prezzi di vendita (in abbonamento ed a fascicoli separati) anche per le annate arretrate, compresi i fascicoli dei supplementi ordinari e straordinari, devono intendersi raddoppiati. Per il territorio nazionale, i prezzi di vendita dei fascicoli separati, compresi i supplementi ordinari e straordinari, relativi anche ad anni precedenti, devono intendersi raddoppiati. Per intere annate è raddoppiato il prezzo dell'abbonamento in corso. Le spese di spedizione relative alle richieste di invio per corrispondenza di singoli fascicoli vengono stabilite di volta in volta in base alle copie richieste. Eventuali fascicoli non recapitati potranno essere forniti gratuitamente entro 60 giorni dalla data di pubblicazione del fascicolo. Oltre tale periodo questi potranno essere forniti soltanto a pagamento.

N.B. - La spedizione dei fascicoli inizierà entro 15 giorni dall'attivazione da parte dell'Ufficio Abbonamenti Gazzetta Ufficiale.

RESTANO CONFERMATI GLI SCONTI COMMERCIALI APPLICATI AI SOLI COSTI DI ABBONAMENTO

* tariffe postali di cui alla Legge 27 febbraio 2004, n. 46 (G.U. n. 48/2004) per soggetti iscritti al R.O.C.





* 4 5 - 4 1 0 3 0 1 2 3 0 5 1 8 *

€ 8,00

