

GAZZETTA  UFFICIALE
DELLA REPUBBLICA ITALIANA

PARTE PRIMA

Roma - Martedì, 3 aprile 2012

SI PUBBLICA TUTTI I
GIORNI NON FESTIVI

DIREZIONE E REDAZIONE PRESSO IL MINISTERO DELLA GIUSTIZIA - UFFICIO PUBBLICAZIONE LEGGI E DECRETI - VIA ARENULA, 70 - 00186 ROMA
AMMINISTRAZIONE PRESSO L'ISTITUTO POLIGRAFICO E ZECCA DELLO STATO - VIA SALARIA, 1027 - 00138 ROMA - CENTRALINO 06-85081 - LIBRERIA DELLO STATO
PIAZZA G. VERDI, 1 - 00198 ROMA

La **Gazzetta Ufficiale, Parte Prima**, oltre alla **Serie Generale**, pubblica cinque **Serie speciali**, ciascuna contraddistinta da autonoma numerazione:

- 1^a **Serie speciale**: Corte costituzionale (pubblicata il mercoledì)
- 2^a **Serie speciale**: Comunità europee (pubblicata il lunedì e il giovedì)
- 3^a **Serie speciale**: Regioni (pubblicata il sabato)
- 4^a **Serie speciale**: Concorsi ed esami (pubblicata il martedì e il venerdì)
- 5^a **Serie speciale**: Contratti pubblici (pubblicata il lunedì, il mercoledì e il venerdì)

La **Gazzetta Ufficiale, Parte Seconda**, "Foglio delle inserzioni", è pubblicata il martedì, il giovedì e il sabato

AVVISO AL PUBBLICO

Si comunica che il punto vendita **Gazzetta Ufficiale** sito in via **Principe Umberto, 4** è stato trasferito nella nuova sede di **Piazza G. Verdi, 1 - 00198 Roma**

AVVISO ALLE AMMINISTRAZIONI

Al fine di ottimizzare la procedura di pubblicazione degli atti in *Gazzetta Ufficiale*, le Amministrazioni sono pregate di inviare, contemporaneamente e parallelamente alla trasmissione su carta, come da norma, anche copia telematica dei medesimi (in formato word) al seguente indirizzo di posta elettronica certificata: gazzettaufficiale@giustiziacert.it, curando che, nella nota cartacea di trasmissione, siano chiaramente riportati gli estremi dell'invio telematico (mittente, oggetto e data).

Nel caso non si disponga ancora di PEC, e fino all'adozione della stessa, sarà possibile trasmettere gli atti a: gazzettaufficiale@giustizia.it

SOMMARIO

LEGGI ED ALTRI ATTI NORMATIVI

LEGGE 22 marzo 2012, n. 33.

Norme in materia di circolazione stradale nelle aree aeroportuali. (12G0053) Pag. 1

DECRETI PRESIDENZIALI

DECRETO DEL PRESIDENTE DEL CONSIGLIO DEI MINISTRI 7 febbraio 2012.

Individuazione delle strutture e dei posti di funzione di livello dirigenziale non generale del Ministero del lavoro e delle politiche sociali, nonché rideterminazione delle dotazioni organiche del personale appartenente alle qualifiche dirigenziali di seconda fascia e di quello delle aree prima, seconda e terza. (12A03816) Pag. 2

ORDINANZA DEL PRESIDENTE DEL CONSIGLIO DEI MINISTRI 22 marzo 2012.

Disposizioni urgenti di protezione civile. (Ordinanza n. 4011). (12A03753) Pag. 5

DECRETI, DELIBERE E ORDINANZE MINISTERIALI

Ministero dell'ambiente e della tutela del territorio e del mare

DECRETO 7 marzo 2012.

Quinto elenco aggiornato dei siti di importanza comunitaria per la regione biogeografica alpina in Italia, ai sensi della direttiva 92/43/CEE. (12A03541) Pag. 7



DECRETO 7 marzo 2012.

Quinto elenco aggiornato dei siti di importanza comunitaria per la regione biogeografica continentale in Italia, ai sensi della direttiva 92/43/CEE. (12A03542) Pag. 18

DECRETO 7 marzo 2012.

Quinto elenco aggiornato dei siti di importanza comunitaria per la regione biogeografica mediterranea in Italia, ai sensi della direttiva 92/43/CEE. (12A03543) Pag. 32

**Ministero dell'istruzione,
dell'università e della ricerca**

DECRETO 7 marzo 2012.

Requisiti per il riconoscimento della validità delle certificazioni delle competenze linguistico-comunicative in lingua straniera del personale scolastico. (12A03799) Pag. 61

Ministero della salute

DECRETO 13 marzo 2012.

Riconoscimento, al sig. Vadim Stoleru, di titolo di studio estero abilitante all'esercizio in Italia della professione di medico chirurgo. (12A03544) Pag. 62

DECRETO 13 marzo 2012.

Riconoscimento, alla sig.ra Stoica Oana Elena, di titolo di studio estero abilitante all'esercizio in Italia della professione di odontoiatra. (12A03545) Pag. 63

DECRETO 19 marzo 2012.

Riconoscimento, alla sig.ra Galambos Hajnalka, di titolo di studio estero abilitante all'esercizio in Italia della professione di fisioterapista. (12A03602) Pag. 64

**Ministero del lavoro
e delle politiche sociali**

DECRETO 27 febbraio 2012.

Ricostituzione del Comitato provinciale Inps di Rimini. (12A03817) Pag. 65

DECRETO 7 marzo 2012.

Sostituzione di un componente del Comitato provinciale I.N.P.S. di Bergamo, in rappresentanza dei dirigenti d'azienda. (12A03603) Pag. 66

**Ministero
dello sviluppo economico**

DECRETO 6 marzo 2012.

Autorizzazione al rilascio di certificazione CE per i dispositivi di protezione individuali compresi nella direttiva n. 89/686/CE, alla Dolomiti-cert Scarl, in Longarone. (12A03536) Pag. 67

DECRETO 12 marzo 2012.

Assoggettamento alla liquidazione coatta amministrativa della società «Avalon Finance S.r.l.», in Milano, iscrizione nel registro delle imprese e nomina degli organi della procedura. (12A03601) Pag. 68

DECRETI E DELIBERE DI ALTRE AUTORITÀ

**Comitato interministeriale
per la programmazione economica**

DELIBERAZIONE 6 dicembre 2011.

Programma delle infrastrutture strategiche (Legge n. 443/2001). Linea AV/AC Treviglio - Brescia (CUP J41C07000000001). Presa d'atto dell'atto integrativo alla convenzione vigente tra RFI S.p.A. e il consorzio CEPAV DUE, autorizzazione del 2° Lotto costruttivo e assegnazione del finanziamento. (Deliberazione n. 85/2011). (12A03770) Pag. 70

Commissione di vigilanza sui fondi pensione

DELIBERAZIONE 23 marzo 2012.


Determinazione della misura, dei termini e delle modalità di versamento del contributo dovuto alla COVIP da parte delle forme pensionistiche complementari nell'anno 2012, ai sensi dell'articolo 1, comma 65 della legge 23 dicembre 2005, n. 266. (12A03769) Pag. 74

ESTRATTI, SUNTI E COMUNICATI

Ministero dell'interno

Riconoscimento della personalità giuridica della Parrocchia Spirito Santo, in Potenza (12A03537) ... Pag. 76

Riconoscimento della personalità giuridica del Seminario Missionario Diocesano Redemptoris Mater, in Trieste (12A03538) Pag. 76



Riconoscimento della personalità giuridica della Fondazione di religione «Buon Pastore - Caritas Forli», in Forli (12A03539) Pag. 76

Riconoscimento della personalità giuridica della Confraternita «Maria SS. del Monte Carmelo», in Montella (12A03540) Pag. 76

SUPPLEMENTO ORDINARIO N. 65

Ripubblicazione del testo del decreto-legge 24 gennaio 2012, n. 1 (in Supplemento ordinario n. 18/L alla Gazzetta Ufficiale - Serie generale - n. 19 del 24 gennaio 2012), convertito, con modificazioni, dalla legge 24 marzo 2012, n. 27 (in Supplemento ordinario n. 53/L alla Gazzetta Ufficiale - Serie generale - n. 71 del 24 marzo 2012), recante: «Disposizioni urgenti per la concorrenza, lo sviluppo delle infrastrutture e la competitività.». (12A03890)

SUPPLEMENTO ORDINARIO N. 66

Agenzia italiana del farmaco

Modificazione dell'autorizzazione all'immissione in commercio del medicinale «Buscopan» (12A03610)

Modificazione dell'autorizzazione all'immissione in commercio del medicinale «Zestoretic» (12A03611)

Modificazione dell'autorizzazione all'immissione in commercio del medicinale «Pevaryl» (12A03612)

Modificazione dell'autorizzazione all'immissione in commercio del medicinale «Deca Durabolin» (12A03613)

Modificazione dell'autorizzazione all'immissione in commercio del medicinale «Tisseel» (12A03614)

Modificazione dell'autorizzazione all'immissione in commercio del medicinale «Proscar» (12A03615)

Modificazione dell'autorizzazione all'immissione in commercio del medicinale «Accuretic» (12A03616)

Modificazione dell'autorizzazione all'immissione in commercio del medicinale «Benagol» (12A03617)

Modificazione dell'autorizzazione all'immissione in commercio del medicinale «Spirocort» (12A03618)

Modificazione dell'autorizzazione all'immissione in commercio del medicinale «Arvenum» (12A03619)

Modificazione dell'autorizzazione all'immissione in commercio del medicinale «Daflon» (12A03620)

Modificazione dell'autorizzazione all'immissione in commercio del medicinale «Pulmaxan» (12A03621)

Modificazione dell'autorizzazione all'immissione in commercio del medicinale «Levofolene» (12A03622)

Modificazione dell'autorizzazione all'immissione in commercio del medicinale «Mirtazapina Alter» (12A03623)

Variazione di tipo II all'autorizzazione all'immissione in commercio del medicinale «Pronativ» (12A03624)

Variazione di tipo II all'autorizzazione all'immissione in commercio del medicinale «Olanzapina Actavis» (12A03625)

Variazione di tipo II all'autorizzazione all'immissione in commercio del medicinale «Quinapril Idroclorotiazide EG» (12A03626)

Variazione di tipo II all'autorizzazione all'immissione in commercio del medicinale «Oxaliplatino Sun Pharmaceutical Industries Europe» (12A03627)

Variazione di tipo II all'autorizzazione all'immissione in commercio del medicinale «Xeomin» (12A03628)

Variazione di tipo II all'autorizzazione all'immissione in commercio del medicinale «Haemobionine» (12A03629)

Variazione di tipo II all'autorizzazione all'immissione in commercio del medicinale «Vaqta» (12A03630)

Variazione di tipo II all'autorizzazione all'immissione in commercio del medicinale «Gemcitabina Hospira Italia» (12A03631)

Variazione di tipo II all'autorizzazione all'immissione in commercio del medicinale «IG Vena» (12A03632)

Variazione di tipo II all'autorizzazione all'immissione in commercio del medicinale «Atorvastatina Actavis» (12A03633)

Variazione di tipo II all'autorizzazione all'immissione in commercio del medicinale «Octanorm» (12A03634)

Variazione di tipo II all'autorizzazione all'immissione in commercio del medicinale «Ropivacaina Mylan Generics» (12A03635)



Variazione di tipo II all'autorizzazione all'immissione in commercio del medicinale «Meropenem Ranbaxy Italia» (12A03636)

Variazione di tipo II all'autorizzazione all'immissione in commercio del medicinale «Gemcitabina Mylan Generics» (12A03637)

Variazione di tipo II all'autorizzazione all'immissione in commercio del medicinale «Norfloxacin EG» (12A03638)

Variazione di tipo II all'autorizzazione all'immissione in commercio del medicinale «Campto» (12A03639)

Variazione di tipo II all'autorizzazione all'immissione in commercio del medicinale «Lisinopril Nucleus» (12A03640)

Variazione di tipo II all'autorizzazione all'immissione in commercio del medicinale «Quinapril EG» (12A03641)

Variazione di tipo II all'autorizzazione all'immissione in commercio del medicinale «Fluorouracile AHCL» (12A03642)

Variazione di tipo II all'autorizzazione all'immissione in commercio del medicinale «Pediaceb» (12A03643)

Variazione di tipo II all'autorizzazione all'immissione in commercio del medicinale «Pantoprazolo Teva Italia» (12A03644)

Variazione di tipo II all'autorizzazione all'immissione in commercio del medicinale «Irinotecan Sandoz GMBH» (12A03645)

Variazione di tipo II all'autorizzazione all'immissione in commercio del medicinale «Minotek» (12A03646)

Variazione di tipo II all'autorizzazione all'immissione in commercio del medicinale «Irinotecan Hospira» (12A03647)

Variazione di tipo II all'autorizzazione all'immissione in commercio del medicinale «Fluarix» (12A03648)

Variazione di tipo II all'autorizzazione all'immissione in commercio del medicinale «Fluodeossiglucosio [18 F] IBA» (12A03649)

Variazione di tipo II all'autorizzazione all'immissione in commercio del medicinale «Fluodeossiglucosio [18 F] IBA» (12A03650)

Variazione di tipo II all'autorizzazione all'immissione in commercio del medicinale «Levofloxacin Mylan Generics Italia» (12A03651)

Variazione di tipo II all'autorizzazione all'immissione in commercio del medicinale «Traflash» (12A03652)

Variazione di tipo II all'autorizzazione all'immissione in commercio del medicinale «Xeomin» (12A03653)

Variazione di tipo II all'autorizzazione all'immissione in commercio del medicinale «Olanzapina Doc Generics» (12A03654)

Variazione di tipo II all'autorizzazione all'immissione in commercio del medicinale «Levofloxacin Mylan Generics» (12A03655)

Variazione di tipo II all'autorizzazione all'immissione in commercio del medicinale «Quetiapina Nucleus» (12A03656)

Variazione di tipo II all'autorizzazione all'immissione in commercio del medicinale «Bocouture» (12A03657)

Variazione di tipo II all'autorizzazione all'immissione in commercio del medicinale «Quetiapina Nucleus» (12A03658)

Variazione di tipo II all'autorizzazione all'immissione in commercio del medicinale «Buprenorfina Molteni» (12A03659)

Variazione di tipo II all'autorizzazione all'immissione in commercio del medicinale «Vistabex» (12A03660)

Variazione di tipo II all'autorizzazione all'immissione in commercio del medicinale «Gluscan» (12A03661)

Rinnovo dell'autorizzazione all'immissione in commercio del medicinale «Lamotrigina Arrow APS» (12A03662)

Variazione di tipo II all'autorizzazione all'immissione in commercio del medicinale «Amidolite» (12A03663)

Variazione di tipo II all'autorizzazione all'immissione in commercio del medicinale «Olimel» (12A03664)

Variazione di tipo II all'autorizzazione all'immissione in commercio del medicinale «Sopavi» (12A03665)

Variazione di tipo II all'autorizzazione all'immissione in commercio del medicinale «Testim» (12A03666)

Variazione di tipo II all'autorizzazione all'immissione in commercio del medicinale «Clopidogrel Alter» (12A03667)

Variazione di tipo II all'autorizzazione all'immissione in commercio del medicinale «Clopidogrel Doc Generics» (12A03668)

Variazione di tipo II all'autorizzazione all'immissione in commercio del medicinale «Vatoud» (12A03669)



Variatione di tipo II all'autorizzazione all'immissione in commercio del medicinale «Clarinase» (12A03670)

Variatione di tipo II all'autorizzazione all'immissione in commercio del medicinale «Preflucl» (12A03671)

Variatione di tipo II all'autorizzazione all'immissione in commercio del medicinale «Xeomin» (12A03672)

Variatione di tipo II all'autorizzazione all'immissione in commercio del medicinale «Gemcitabina Vi-pharm» (12A03673)


Rinnovo dell'autorizzazione all'immissione in commercio del medicinale «Coversyl» (12A03674)

Rinnovo dell'autorizzazione all'immissione in commercio del medicinale «Procaptan» (12A03675)

Variatione di tipo II all'autorizzazione all'immissione in commercio del medicinale «Acumel» (12A03676)

Variatione di tipo II all'autorizzazione all'immissione in commercio del medicinale «Cleocin» (12A03677)

Variatione di tipo II all'autorizzazione all'immissione in commercio del medicinale «Vimovo» (12A03678)





LEGGI ED ALTRI ATTI NORMATIVI

LEGGE 22 marzo 2012, n. 33.

Norme in materia di circolazione stradale nelle aree aeroportuali.

La Camera dei deputati ed il Senato della Repubblica hanno approvato;

IL PRESIDENTE DELLA REPUBBLICA

PROMULGA

la seguente legge:

Art. 1.

1. Al fine di gestire i flussi veicolari in entrata e in uscita negli aeroporti aperti al traffico civile, la direzione aeroportuale dell'Ente nazionale per l'aviazione civile (ENAC) competente per territorio, sentita la società o ente di gestione aeroportuale, a salvaguardia della sicurezza della circolazione, dell'accessibilità, della fruibilità e della sicurezza dell'utenza, può, con ordinanza adottata ai sensi dell'articolo 5, comma 3, del codice della strada, di cui al decreto legislativo 30 aprile 1992, n. 285, e successive modificazioni, istituire corsie o aree nelle quali è limitato l'accesso o la permanenza, tenendo conto delle specifiche caratteristiche infrastrutturali e del traffico dell'aeroporto.

2. Le limitazioni all'accesso e al tempo di permanenza nelle corsie o nelle aree determinate con le ordinanze di cui al presente articolo sono indicate mediante apposita segnaletica stradale. Il controllo dell'accesso e del tempo di permanenza nelle suddette aree può essere eseguito anche mediante apparecchiature o dispositivi elettronici omologati ovvero approvati per il funzionamento in modo completamente automatico, ai sensi delle norme vigenti.

3. Chiunque viola le limitazioni disposte con le ordinanze di cui al presente articolo è soggetto alla sanzione amministrativa del pagamento di una somma da euro 38 a euro 155 per i ciclomotori e i motoveicoli a due ruote e da euro 80 a euro 318 per i restanti veicoli.

4. L'accertamento delle violazioni dei limiti di accesso o di permanenza nelle corsie o aree di cui al comma 1 può essere effettuato anche mediante le apparecchiature o i dispositivi di cui al comma 2, direttamente gestiti dagli organi di polizia stradale che svolgono servizio in ambito aeroportuale, in conformità alle norme vigenti. In tale caso la contestazione immediata non è necessaria e per il procedimento sanzionatorio relativo alle violazioni delle ordinanze di cui al presente articolo si applicano le norme del titolo VI del citato codice della strada, di cui al decreto legislativo n. 285 del 1992, e successive modificazioni.

5. Gli oneri derivanti dall'attuazione della presente legge sono a carico delle società o degli enti di gestione aeroportuale interessati.

La presente legge, munita del sigillo dello Stato, sarà inserita nella Raccolta ufficiale degli atti normativi della

Repubblica italiana. E' fatto obbligo a chiunque spetti di osservarla e di farla osservare come legge dello Stato.

Data a Roma, addì 22 marzo 2012

NAPOLITANO

MONTI, *Presidente del Consiglio dei Ministri*

Visto, il Guardasigilli: SEVERINO

LAVORI PREPARATORI

Camera dei deputati (atto n. 4663):

Presentato dall'On. Biasotti il 30 settembre 2011.

Assegnato alla IX Commissione (trasporti, poste e telecomunicazioni), in sede referente, il 6 ottobre 2011 con pareri delle Commissioni I, II, V.

Esaminato dalla IX Commissione, in sede referente, l'11, 25 ottobre 2011, 3 e 8 novembre 2011 e 9 dicembre 2011.

Nuovamente assegnato alla IX Commissione (trasporti, poste e telecomunicazioni), in sede legislativa il 24 gennaio 2012.

Esaminato dalla IX Commissione, in sede legislativa, il 24 gennaio 2012 ed approvato il 25 gennaio 2012.

Senato della Repubblica (atto n. 3121):

Assegnato alla 8ª Commissione (Lavori pubblici, comunicazioni), in sede deliberante, il 1º febbraio 2012 con pareri delle Commissioni 1ª, 2ª, 5ª.

Esaminato dalla 8ª Commissione, in sede deliberante, l'8, 21, 28 febbraio 2012 ed approvato il 7 marzo 2012.

NOTE

AVVERTENZA:

Il testo delle note qui pubblicato è stato redatto dall'amministrazione competente per materia, ai sensi dell'art. 10, comma 3, del testo unico delle disposizioni sulla promulgazione delle leggi, sull'emanazione dei decreti del Presidente della Repubblica e sulle pubblicazioni ufficiali della Repubblica italiana, approvato con D.P.R. 28 dicembre 1985, n. 1092, al solo fine di facilitare la lettura delle disposizioni di legge alle quali è operato il rinvio. Restano invariati il valore e l'efficacia degli atti legislativi qui trascritti.


Note all'art. 1:

Il testo dell'articolo 5 del decreto legislativo 30 aprile 1992, n. 285 (Nuovo codice della strada), è il seguente:

“Art. 5. *Regolamentazione della circolazione in generale.*

1. Il Ministro delle infrastrutture e dei trasporti può impartire ai prefetti e agli enti proprietari delle strade le direttive per l'applicazione delle norme concernenti la regolamentazione della circolazione sulle strade di cui all'art. 2.

2. In caso di inosservanza di norme giuridiche, il Ministro delle infrastrutture e dei trasporti può diffidare gli enti proprietari ad emettere i relativi provvedimenti. Nel caso in cui gli enti proprietari non ottemperino nel termine indicato, il Ministro delle infrastrutture e dei trasporti dispone, in ogni caso di grave pericolo per la sicurezza, l'ese-



cuzione delle opere necessarie, con diritto di rivalsa nei confronti degli enti medesimi.

3. I provvedimenti per la regolamentazione della circolazione sono emessi dagli enti proprietari, attraverso gli organi competenti a norma degli articoli 6 e 7, con ordinanze motivate e rese note al pubblico mediante i prescritti segnali.”.

Il titolo VI del citato decreto legislativo n. 285 del 1992, reca:
“TITOLO VI - Degli illeciti previsti dal presente codice e delle relative sanzioni.”.

12G0053

DECRETI PRESIDENZIALI

DECRETO DEL PRESIDENTE DEL CONSIGLIO DEI MINISTRI 7 febbraio 2012.

Individuazione delle strutture e dei posti di funzione di livello dirigenziale non generale del Ministero del lavoro e delle politiche sociali, nonché rideterminazione delle dotazioni organiche del personale appartenente alle qualifiche dirigenziali di seconda fascia e di quello delle aree prima, seconda e terza.

IL PRESIDENTE
DEL CONSIGLIO DEI MINISTRI

Visto il decreto legislativo 30 marzo 2001, n. 165 e successive modificazioni e integrazioni;

Visto il decreto legislativo 30 luglio 1999, n. 300 e successive modificazioni e integrazioni;

Visto il decreto legislativo 27 ottobre 2009, n. 150;

Vista la legge 14 gennaio 1994, n. 20 ed, in particolare, l'art. 3;

Visto l'art. 1, comma 3 del decreto-legge 13 agosto 2011, n. 138, convertito, con modificazioni, dalla legge 14 settembre 2011, n. 148, il quale stabilisce che le pubbliche amministrazioni, ivi indicate, debbono provvedere ad una riduzione degli uffici dirigenziali di livello non generale, con conseguente contrazione dei vigenti contingenti del personale dirigenziale ad essi preposto, nonché alla rideterminazione delle dotazioni organiche del personale non dirigenziale apportando una riduzione non inferiore al dieci per cento della spesa complessiva relativa al numero dei posti in organico di tale personale, operando anche con le modalità previste dall'art. 41, comma 10, del decreto-legge 30 dicembre 2008, n. 207, convertito, con modificazioni, dall'art. 1 della legge 27 febbraio 2009, n. 14;

Visto il sopra citato decreto-legge 30 dicembre 2008, n. 207, convertito con modificazioni, dall'art. 1, della legge 27 febbraio 2009, n. 14, il cui art. 41, comma 10 individua quale modalità provvedimentale l'adozione del decreto del Presidente del Consiglio dei Ministri;

Vista la proposta formulata dal Ministro del lavoro e delle politiche sociali con nota n. 38/13902 dell'8 novembre 2011, e relazione tecnica allegata, con la quale,

al fine di dare attuazione alle disposizioni di cui all'art. 1, comma 3 del decreto-legge n. 138 del 2011, convertito dalla legge n. 148 del 2011, è stata rappresentata l'esigenza di procedere all'emanazione del decreto del Presidente del Consiglio dei Ministri, previsto dal comma 10, dell'art. 41 del predetto decreto-legge n. 207 del 2008;

Vista la nota n. 61362 del 22 dicembre 2011, con la quale il Dipartimento della funzione pubblica ha trasmesso al Ministero dell'economia e delle finanze, per l'acquisizione del parere di competenza, uno schema di decreto del Presidente del Consiglio dei Ministri, attuativo, per il Ministero del lavoro e delle politiche sociali, delle disposizioni di cui all'art. 1, comma 3 del decreto-legge n. 138 del 2011;

Vista la nota n. 3126/varie/879 del 19 gennaio 2012, con la quale il Ministero dell'economia e delle finanze ha formulato delle osservazioni di carattere meramente tecnico sulla proposta di rideterminazione della dotazione organica del personale del Ministro del lavoro e delle politiche sociali, di cui alla sopra citata nota n. 38/13902 dell'8 novembre 2011;

Vista la nota n. 38/5902 del 30 gennaio 2012, con la quale il Ministero del lavoro e delle politiche sociali, a parziale modifica della relazione tecnica allegata alla nota n. 38/13902 dell'8 novembre 2011, integra, dei dati tecnici richiesti, la precedente proposta di rideterminazione delle dotazioni organiche del personale del Ministero aderendo alle prescrizioni manifestate dal Ministero dell'economia e delle finanze;

Considerato che, in attuazione della normativa citata, occorre conseguire i seguenti obiettivi: *a)* riduzione delle dotazioni organiche del personale con qualifica di dirigente di seconda fascia, cui seguirà, in linea con le disposizioni di cui all'art. 1, comma 3, lettera *a)* del citato decreto-legge n. 138 del 2011, convertito dalla legge n. 148 del 2011, un decreto ministeriale, da adottare ai sensi dell'art. 4, comma 4, del decreto legislativo 30 luglio 1999, n. 300, con il quale saranno individuati e definiti i relativi compiti degli uffici di livello dirigenziale non generale, nonché la loro distribuzione nelle strutture di livello dirigenziale generale in cui si articola l'amministrazione; *b)* riduzione del 10 per cento della spesa complessiva relativa alle vigenti dotazioni organiche del personale appartenente alle aree prima, seconda e terza;



Visto il decreto del Presidente della Repubblica del 7 aprile 2011, n. 144 concernente il regolamento di riorganizzazione del Ministero del lavoro e delle politiche sociali, con il quale sono state, tra l'altro, rideterminate le dotazioni organiche delle qualifiche dirigenziali e delle aree prima, seconda e terza del personale del Ministero;

Tenuto conto che il Ministero del lavoro e delle politiche sociali ha provveduto alla rettifica di dati tecnici, come richiesto dal Ministero dell'economia e delle finanze con la sopra citata nota n. 3126/varie/879 del 19 gennaio 2012;

Considerato che la proposta di rideterminazione delle dotazioni organiche è compatibile con le disposizioni recate dall'art. 1, comma 3, lettere *a)* e *b)*, del decreto-legge n. 138 del 2011, convertito dalla legge n. 148 del 2011, ferma restando la necessità, da parte dell'amministrazione, di provvedere all'adozione del decreto ministeriale con il quale saranno individuati le strutture e/o i posti di funzione di livello dirigenziale non generale nel limite massimo del contingente previsto dal presente decreto;

Ritenuto, quindi, di provvedere alla rideterminazione delle dotazioni organiche del personale appartenente alle qualifiche dirigenziali di seconda fascia e di quello delle aree del Ministero del lavoro e delle politiche sociali, secondo quanto richiesto dal Ministro del lavoro e delle politiche sociali con la nota sopra citata;

Visto il Contratto collettivo nazionale di lavoro del comparto del personale dipendente dai Ministeri, sottoscritto il 14 settembre 2007 e pubblicato nel supplemento ordinario della *Gazzetta Ufficiale* n. 237 dell'11 ottobre 2007;

Preso atto del verbale del 3 novembre 2011 con il quale, sulla proposta di rideterminazione delle dotazioni organiche, sono state consultate le organizzazioni sindacali rappresentative;

Visto il decreto del Presidente del Consiglio dei Ministri 13 dicembre 2011, con il quale il Ministro per la pubblica amministrazione e la semplificazione è stato delegato ad esercitare le funzioni attribuite al Presidente del Consiglio dei Ministri in materia di lavoro pubblico, nonché di organizzazione, riordino e funzionamento delle pubbliche amministrazioni;

Decreta:

1. Fermo restando il contingente di personale di livello dirigenziale generale, stabilito dal decreto del Presidente della Repubblica 7 aprile 2011, n. 144 in complessive n. 15 unità, in attuazione dell'art. 1, comma 3 del decreto-legge 13 agosto 2011, n. 138, convertito dalla legge

14 settembre 2011, n. 148, le strutture e i posti di funzione di livello dirigenziale non generale del Ministero del lavoro e delle politiche sociali sono definiti nel numero complessivo di 181 e le dotazioni organiche del personale con qualifica di dirigente di seconda fascia e di quello delle aree prima, seconda e terza sono rideterminate secondo l'allegata tabella A, che costituisce parte integrante del presente decreto.

2. Il Ministro del lavoro e delle politiche sociali con proprio decreto, da emanare ai sensi dell'art. 4, comma 4 del decreto legislativo 30 luglio 1999, n. 300, provvederà alla individuazione ed alla definizione dei compiti degli uffici e dei posti di funzione di livello dirigenziale non generale, nonché alla loro distribuzione nelle strutture di livello dirigenziale generale in cui si articola l'amministrazione, nella misura corrispondente al contingente numerico dei dirigenti di seconda fascia, come stabiliti nel presente decreto.

3. Al fine di assicurare la necessaria flessibilità di utilizzo delle risorse umane alle effettive esigenze operative, il Ministro del lavoro e delle politiche sociali, con proprio successivo decreto, effettuerà la ripartizione dei contingenti di personale, come sopra determinati, nelle strutture centrali e periferiche in cui si articola l'amministrazione, nonché, nell'ambito delle aree prima, seconda e terza, in fasce retributive e profili professionali.

4. I provvedimenti adottati in attuazione dei commi 2 e 3 saranno tempestivamente comunicati alla Presidenza del Consiglio dei Ministri - Dipartimento della funzione pubblica ed al Ministero dell'economia e delle finanze - Dipartimento della Ragioneria generale dello Stato.

Il presente decreto sarà trasmesso alla Corte dei conti per la registrazione.

Roma, 7 febbraio 2012

*p. Il Presidente
del Consiglio dei Ministri
Il Ministro per la pubblica amministrazione
e la semplificazione
PATRONI GRIFFI*

Registrato alla Corte dei conti il 14 marzo 2012

Presidenza del Consiglio dei Ministri, registro n. 2, foglio n. 260



Ministero del Lavoro e delle Politiche Sociali

Dotazione organica delle qualifiche dirigenziali e delle aree	Dotazione organica
Dirigenti	
Dirigente 1° fascia	15 (1)
Dirigente 2° fascia	181 (2)
Totale	196
Terza Area	Totale 4.812
Seconda Area	Totale 3.092
Prima Area	Totale 68
Totale qualifiche dirigenziali	196
Totale aree funzionali	7.972
Totale complessivo	8.168

(1) Oltre tale contingente, vanno considerate anche ulteriori n. 11 unità ai sensi dell'articolo 3, comma 7, del decreto legislativo 30 giugno 1994, n. 479

(2) Comprensivi di n. 7 posti presso gli Uffici di diretta collaborazione e di n. 1 posto presso l'Organismo indipendente di valutazione della performance



ORDINANZA DEL PRESIDENTE DEL CONSIGLIO DEI MINISTRI 22 marzo 2012.

Disposizioni urgenti di protezione civile. (Ordinanza n. 4011).

IL PRESIDENTE
DEL CONSIGLIO DEI MINISTRI

Visto l'articolo 5, commi 3 e 4, della legge 24 febbraio 1992, n. 225;

Visto l'articolo 107 del decreto legislativo 31 marzo 1998, n. 112;

Visto il decreto-legge 7 settembre 2001, n. 343, convertito, con modificazioni, dalla legge 9 novembre 2001, n. 401;

Vista l'ordinanza del Presidente del Consiglio dei ministri n. 3971 del 27 ottobre 2011 recante «Ulteriori disposizioni per la realizzazione degli interventi di bonifica da porre in essere nel sito di interesse nazionale di "Pioltello e Rodano" per le discariche A, B e C dell'area ex SISAS», le note del Commissario delegato del 16 dicembre 2011, del 26 gennaio e del 28 febbraio 2012, nonché la nota della regione Lombardia - Direzione ambiente, energia e reti del 19 dicembre 2011;

Viste le ordinanze di protezione civile n. 2696 del 1997, n. 2707 del 1997, n. 2856 del 1997, n. 2881 del 1998, n. 2984 del 1999, n. 3062 del 2000, n. 3095 del 2000, n. 3106 del 2001, n. 3132 del 2001, n. 3149 del 2001, n. 3185 del 2002, n. 3220 del 2002, n. 3251 del 2002, n. 3337 del 13 febbraio 2004, n. 3512 del 2006, n. 3520 del 2006, n. 3524 del 2006, n. 3527 del 2006, n. 3559 del 2006, n. 3585 del 24 aprile 2007, n. 3645 del 22 gennaio 2008, n. 3690 del 4 luglio 2008, n. 3731 del 16 gennaio 2009, n. 3764 del 6 maggio 2009, n. 3791 del 15 luglio 2009, n. 3836 del 30 dicembre 2009, n. 3886 del 9 luglio 2010, n. 3925 del 23 febbraio 2011, nonché le note del Presidente della regione Calabria e del Commissario delegato per l'emergenza nel settore dei rifiuti solidi urbani rispettivamente del 25 novembre 2011 e 24 febbraio 2012;

Vista la nota del 23 dicembre 2011 con cui il Prefetto di Siracusa, Commissario delegato per la ricostruzione e restauro della Basilica di S. Nicolò di Noto, chiede, tra l'altro, che la Commissione consultiva prosegua nell'espletamento delle attività previste dall'ordinanza del Presidente del Consiglio dei Ministri n. 3503 del 9 marzo 2006;

Visto il decreto del Presidente del Consiglio dei ministri 13 febbraio 2012 con cui è stato prorogato fino

al 31 dicembre 2012 lo stato di emergenza in relazione alla crisi di natura socio - economico - ambientale determinatasi nell'asta fluviale del bacino del fiume Aterno e l'ordinanza del Presidente del Consiglio dei Ministri n. 3504 del 9 marzo 2006 e successive modificazioni, nonché la nota n. 0107526 del 18 ottobre 2011 del Ministero dell'economia e delle finanze - Dipartimento della ragioneria generale dello Stato e del 22 febbraio 2011 del Commissario delegato;

Viste le ordinanze del Presidente del Consiglio dei Ministri n. 3849 del 19 febbraio 2010, n. 3863 del 31 marzo 2010, n. 3868 del 21 aprile 2010, n. 3880 del 3 giugno 2010, n. 3891 del 4 agosto 2010 e n. 3920 del 28 gennaio 2011, nonché le note dell'Assessore all'ambiente della regione Campania del 19 ottobre 2011, del 30 gennaio e del 5 marzo 2012;

Sentito il Ministero dell'economia e delle finanze;

Su proposta del capo del Dipartimento della protezione civile della Presidenza del Consiglio dei Ministri;

Dispone:


Art. 1.

1. Al fine di consentire il completamento degli adempimenti tecnico-amministrativi necessari per la chiusura delle attività, il termine di cui all'articolo 1, comma 1, dell'ordinanza del Presidente del Consiglio dei ministri n. 3971 del 27 ottobre 2011 è prorogato al 31 maggio 2012.

2. Al Commissario delegato di cui all'articolo 1 dell'ordinanza del Presidente del Consiglio dei Ministri del 27 ottobre 2011, n. 3971, è riconosciuto un compenso pari ad euro 19.583,33 comprensivo degli oneri per missioni ed al netto degli oneri riflessi.

3. Il personale di cui all'articolo 3 dell'ordinanza del Presidente del Consiglio dei Ministri n. 3880 del 3 giugno 2010 è autorizzato ad effettuare ore di lavoro straordinario con le modalità di cui all'articolo 1 dell'ordinanza del Presidente del Consiglio dei Ministri n. 3910 del 4 dicembre 2010. Al medesimo personale è altresì riconosciuto il rimborso delle spese di missione, nel limite massimo di euro 2.000,00, debitamente documentate.

4. Agli oneri derivanti dai commi 2 e 3, quantificati in euro 28.749,13, si provvede a valere sulle risorse presenti nella contabilità speciale n. 5432 aperta presso la Banca d'Italia - Tesoreria Provinciale dello Stato di Roma.



Art. 2.

1. Il dott. Vincenzo Maria Speranza è confermato Commissario delegato e provvede, in regime ordinario ed in termini di somma urgenza, alla prosecuzione e al completamento, entro e non oltre il 31 dicembre 2012, di tutte le iniziative già programmate per il definitivo superamento del contesto di criticità nel settore dei rifiuti solidi urbani nel territorio della regione Calabria.

2. All'esito delle attività di cui al comma 1, il Commissario delegato provvede, altresì, al trasferimento alle Amministrazioni ed agli Enti ordinariamente competenti dei beni e delle attrezzature utilizzate per l'attuazione delle finalità connesse al superamento del contesto critico in rassegna, unitamente alla documentazione contabile ed amministrativa relativa alla gestione commissariale.

3. Il Commissario delegato è altresì autorizzato ad avvalersi, ricorrendone le condizioni di necessità e sulla base delle vigenti disposizioni in materia, del personale, dei consulenti e degli esperti già operanti presso la struttura commissariale di cui all'articolo 2, comma 4, dell'ordinanza di protezione civile n. 3585/2007, nel limite massimo di 44 unità.

4. Al Commissario delegato ed al responsabile tecnico-amministrativo, in relazione ai compiti conferiti, è riconosciuto un compenso mensile omnicomprendivo pari al 30 per cento della retribuzione mensile in godimento.

5. Agli oneri derivanti dai commi 3 e 4 si provvede, nel limite di euro 1.442.000.00, a valere sulle risorse di cui al comma 7.

6. Per l'attuazione degli interventi di cui alla presente ordinanza il Commissario delegato, ove ne ricorrano i presupposti, provvede utilizzando le procedure d'urgenza e d'imperiosa urgenza previste dall'ordinamento vigente.

7. Il Commissario delegato, per l'espletamento delle iniziative di cui alla presente ordinanza, provvede utilizzando le risorse destinate al superamento del contesto di criticità in rassegna presenti sulla contabilità speciale aperta ai sensi dell'ordinanza di protezione civile n. 2696/1997 e successive modifiche ed integrazioni.

Art. 3.

1. Per continuare ad assicurare un adeguato supporto tecnico ed artistico alle attività da porre in essere dal Commissario delegato - Prefetto di Siracusa per il completamento delle iniziative finalizzate alla ricostruzione e restauro della Cattedrale di S. Nicolò di Noto, la Commissione istituita dall'articolo 2, comma 1, dell'ordinanza

del Presidente del Consiglio dei Ministri n. 3503 del 9 marzo 2006 prosegue nell'espletamento delle attività consultive, fino al 31 dicembre 2012.

2. Ai componenti della Commissione di cui al comma 1 è riconosciuto esclusivamente il rimborso degli oneri sostenuti per le spese di missione, con oneri posti a carico dell'articolo 3 della medesima ordinanza.

Art. 4.

1. Il Dipartimento della protezione civile della Presidenza del Consiglio dei Ministri è autorizzato a riversare la somma di 45.332,39 dal Fondo della protezione civile alla contabilità speciale n. 3911 intestata al Commissario delegato di cui all'ordinanza del Presidente del Consiglio dei Ministri n. 3504 del 9 marzo 2006 e successive modificazioni.

Art. 5.

1. All'articolo 2, comma 2, dell'ordinanza del Presidente del Consiglio dei Ministri n. 4004 del 16 febbraio 2012 le parole: «Servizio salvaguardia beni culturali» sono sostituite dalle seguenti: «Servizio vulnerabilità, normativa tecnica ed interventi di mitigazione».

Art. 6.

1. Il Prof. Edoardo Cosenza, Assessore alla protezione civile sul territorio e difesa del suolo della regione Campania, è confermato Commissario delegato e provvede al completamento, entro e non oltre il 31 dicembre 2012, delle iniziative necessarie al superamento delle situazioni di criticità in atto nei territori di Ischia (Napoli) - frazione Pilastrì, Casamicciola Terme (Napoli), Nocera Inferiore (Salerno) e Montaguto (Avellino).

2. Il Commissario delegato, che svolge la sua attività a titolo gratuito, per l'espletamento delle iniziative di cui al presente articolo provvede utilizzando le risorse presenti sulle contabilità speciali n. 2941, n. 1392 e n. 3180 aperte presso la Banca d'Italia - Tesoreria Provinciale dello Stato di Napoli ed al medesimo intestate.

La presente ordinanza sarà pubblicata nella *Gazzetta Ufficiale* della Repubblica italiana.

Roma, 22 marzo 2012

Il Presidente: MONTI

12A03753



DECRETI, DELIBERE E ORDINANZE MINISTERIALI

MINISTERO DELL'AMBIENTE E DELLA TUTELA DEL TERRITORIO E DEL MARE

DECRETO 7 marzo 2012.

Quinto elenco aggiornato dei siti di importanza comunitaria per la regione biogeografica alpina in Italia, ai sensi della direttiva 92/43/CEE.

IL MINISTRO DELL'AMBIENTE
E DELLA TUTELA DEL TERRITORIO
E DEL MARE

Vista la direttiva 92/43/CEE del Consiglio del 21 maggio 1992, relativa alla conservazione degli habitat naturali e seminaturali e della flora e della fauna selvatiche, e in particolare l'art. 4, paragrafo 2, terzo comma;

Visto il decreto del Presidente della Repubblica 8 settembre 1997, n. 357, recante il regolamento di attuazione della direttiva 92/43/CEE, come modificato dal decreto del Presidente della Repubblica 12 marzo 2003, n. 120;

Visto il decreto del Ministro dell'ambiente e della tutela del territorio e del mare del 4 aprile 2011, pubblicato nel supplemento ordinario n. 90 alla *Gazzetta Ufficiale* - serie generale - n. 77 del 4 aprile 2011, recante il quarto elenco aggiornato dei siti di importanza comunitaria per la regione biogeografica alpina in Italia, ai sensi della direttiva 92/43/CEE, a seguito della decisione della Commissione europea 2011/62/UE;

Considerato che, nel contesto di un adattamento dinamico della rete Natura 2000, si è reso necessario un quinto aggiornamento della lista alpina sia per includere i siti addizionali, proposti come siti di importanza comunitaria ai sensi dell'art. 1 della direttiva 92/43/CEE dagli Stati Membri a partire dal 2009, che per rispecchiare ogni cambiamento nelle informazioni relative ai siti stessi trasmesse dagli Stati Membri successivamente all'adozione della lista comunitaria iniziale e dei primi quattro aggiornamenti;

Considerato che per quanto riguarda la regione biogeografica alpina:

le liste dei siti proposti come siti di importanza comunitaria ai sensi dell'art. 1 della direttiva 92/43/CEE sono stati trasmessi dagli Stati Membri alla Commissione tra marzo 2002 e ottobre 2010;

le liste dei proposti siti sono state accompagnate dalle informazioni relative a ciascun sito fornite nel formato fissato dalla decisione 97/266/CE del 18 dicembre 1996 della Commissione concernente il formulario informativo per i proposti siti Natura 2000;

le informazioni relative a ciascun sito includono la cartografia, la denominazione, la posizione geografica, l'estensione e i dati raccolti in applicazione dei criteri specificati nell'Allegato III alla direttiva 92/43/CEE;

Considerato inoltre che alcuni Stati Membri non hanno proposto siti sufficienti a rispondere ai requisiti della direttiva 92/43/CEE per certi tipi di habitat e specie, co-

sicché non si può concludere che la rete Natura 2000 sia completa, e che a causa del ritardo nel ricevere le informazioni e nel raggiungere un accordo con gli Stati Membri potrà essere necessaria una successiva revisione della lista comunitaria per la regione biogeografica alpina;

Considerato infine che le conoscenze sull'esistenza e la distribuzione di alcuni habitat naturali dell'Allegato I e specie dell'Allegato II alla direttiva 92/43/CEE rimangono incomplete per cui in effetti non si può concludere se la rete Natura 2000 sia completa o incompleta e si potrebbe perciò rendere necessaria una revisione della lista comunitaria per la regione biogeografica alpina;

Vista la decisione della Commissione europea 2012/12/UE che stabilisce un quinto elenco aggiornato di siti di importanza comunitaria per la regione biogeografica alpina e abroga la decisione 2011/62/UE;

Decreta:

Art. 1.

1. I siti di importanza comunitaria per la regione biogeografica alpina in Italia, individuati ai sensi dell'art. 4, paragrafo 2, della direttiva 92/43/CEE, sono elencati nell'Allegato A che costituisce parte integrante del presente decreto.

2. Il decreto 4 aprile 2011 citato nelle premesse è abrogato.

Art. 2.

1. I formulari standard «Natura 2000» e le cartografie dei siti di importanza comunitaria sono disponibili presso la Direzione per la protezione della natura e del mare del Ministero dell'ambiente e della tutela del territorio e del mare e, per la parte di competenza, presso le Regioni e le Province autonome di Trento e Bolzano.

Art. 3.

1. Eventuali integrazioni e/o variazioni all'elenco riportato nell'Allegato A al presente decreto verranno pubblicate con successivi decreti ministeriali.

Il presente decreto sarà pubblicato nella *Gazzetta Ufficiale* della Repubblica italiana.

Roma, 7 marzo 2012

Il Ministro: CLINI



Quinto elenco aggiornato dei siti di importanza comunitaria per la regione biogeografica alpina in Italia

Ciascun sito di importanza comunitaria (SIC) è identificato dalle informazioni fornite nel formulario «Natura 2000», comprendenti la mappa corrispondente. Tali informazioni sono trasmesse dalle autorità nazionali competenti conformemente all'art. 4, paragrafo 1, secondo comma, della direttiva 92/43/CEE.

La tabella riporta le seguenti informazioni:

- codice del SIC, composto da nove caratteri, di cui i primi due rappresentano il codice ISO dello Stato membro;
- denominazione del SIC;
- presenza nel SIC di almeno un tipo di habitat naturale e/o specie prioritaria a norma dell'articolo 1 della direttiva 92/43/CEE (*);
- superficie del SIC in ettari o lunghezza in km;
- coordinate geografiche del SIC (latitudine e longitudine).

Tutte le informazioni contenute nell'elenco riportato di seguito si basano sui dati presentati, trasmessi e convalidati dall'Italia (IT).



REGIONE PIEMONTE						
CODICE	DENOMINAZIONE	*	Superficie (ha)	Lunghezza (km)	Coordinate geografiche	
					Longitudine	Latitudine
IT1110006	Orsiera Rocciavré	*	10965		E 7 8	N 45 3
IT1110007	Laghi di Avigliana	*	420		E 7 23	N 45 4
IT1110008	Madonna della Neve sul Monte Lera	*	62		E 7 28	N 45 10
IT1110010	Gran Bosco di Salbertrand	*	3712		E 6 55	N 45 3
IT1110013	Monti Pelati e Torre Cives	*	145		E 7 44	N 45 24
IT1110021	Laghi di Ivrea	*	1598		E 7 53	N 45 29
IT1110022	Stagno di Oulx	*	84		E 6 49	N 45 2
IT1110026	Champlas - Colle Sestriere	*	1050		E 6 50	N 44 57
IT1110027	Boscaglie di Tasso di Giaglione (Val Clarea)	*	340		E 6 57	N 45 9
IT1110029	Pian della Mussa (Balme)	*	3554		E 7 9	N 45 17
IT1110030	Oasi xerothermiche della Val di Susa-Orrido di Chianocco	*	1250		E 7 7	N 45 9
IT1110031	Valle Thuras	*	978		E 6 51	N 44 53
IT1110032	Pra - Barant	*	4120		E 7 3	N 44 45
IT1110033	Stazioni di Myricaria germanica	*	132		E 7 7	N 44 48
IT1110038	Col Basset (Sestriere)	*	271		E 6 52	N 44 58
IT1110039	Rocciamelone	*	1966		E 7 5	N 45 10
IT1110040	Oasi xerothermica di Oulx - Auberge	*	1070		E 6 49	N 45 3
IT1110042	Oasi xerothermica di Oulx - Amazes	*	339		E 6 49	N 45 1
IT1110043	Pendici del Monte Chaberton	*	329		E 6 46	N 44 57
IT1110044	Bardonecchia - Val Fredda	*	1686		E 6 48	N 45 5
IT1110045	Bosco di Pian Prà (Rorà)	*	93		E 7 11	N 44 47
IT1110048	Grotta del Pugno		19	1	E 7 24	N 45 16
IT1110049	Les Arnaud e Punta Quattro Sorelle	*	1328		E 6 39	N 45 4
IT1110052	Oasi xerothermica di Puys - Beaulard	*	468		E 6 44	N 45 2
IT1110053	Valle della Ripa (Argentera)		328		E 6 54	N 44 53
IT1110055	Arnodera - Colle Montabone	*	112		E 7 3	N 45 7
IT1110057	Serra di Ivrea	*	4572		E 7 56	N 45 29
IT1110058	Cima Fournier e Lago Nero	*	640		E 6 47	N 44 54
IT1110080	Val Tronca	*	10130		E 6 58	N 44 58
IT1110081	Monte Musiné e Laghi di Caselette	*	1524		E 7 28	N 45 7
IT1120003	Monte Fenera	*	3348		E 8 20	N 45 42
IT1120006	Val Mastallone	*	1882		E 8 9	N 45 54
IT1120028	Alta Val Sesia	*	7545		E 7 53	N 45 53
IT1130002	Val Sessera	*	10787		E 8 2	N 45 41
IT1140003	Campello Monti	*	548		E 8 13	N 45 56
IT1140004	Rifugio M. Luisa (Val Formazza)	*	5744		E 8 26	N 46 24
IT1140006	Greto Torrente Toce tra Domodossola e Villadossola	*	746		E 8 16	N 46 3
IT1140007	Boleto - M.te Avigno	*	390		E 8 21	N 45 47
IT1140011	Val Grande	*	11855		E 8 27	N 46 2
IT1140016	Alpi Veglia e Devero - Monte Giove	*	15118		E 8 15	N 46 18
IT1160016	Stazione di muschi calcarizzanti - C.ba Seviana e C.ba Barmarossa	*	1,61		E 7 17	N 44 25
IT1160017	Stazione di Linum narbonense		8,28		E 7 16	N 44 25
IT1160018	Sorgenti del Maira, Bosco di Saretto, Rocca Provenzale	*	727		E 6 54	N 44 29
IT1160020	Bosco di Bagnasco	*	381		E 8 4	N 44 16
IT1160021	Gruppo del Tenibres	*	5450		E 7 1	N 44 18
IT1160023	Vallone di Orgials - Colle della Lombarda	*	530		E 7 8	N 44 13
IT1160024	Colle e Lago della Maddalena, Val Puriac	*	1834		E 6 54	N 44 23
IT1160026	Faggete di Pamparato, Tana del Forno, Grotta delle Turbiglie e Grotte di Bos		2940		E 7 52	N 44 15
IT1160035	M. Antoroto	*	863		E 7 55	N 44 11




IT1160037	Grotta di Rio Martino	*	0,3	2	E 7 8	N 44 41
IT1160040	Stazioni di Euphorbia valloniana	*	207		E 7 10	N 44 31
IT1160056	Alpi Marittime	*	33672		E 7 21	N 44 12
IT1160057	Alte Valli Pesio e Tanaro	*	11278		E 7 41	N 44 10
IT1160058	Gruppo del Monviso e Bosco dell'Alevè	*	7232		E 7 5	N 44 38
REGIONE VALLE D'AOSTA						
CODICE	DENOMINAZIONE	*	Superficie (ha)	Lunghezza (km)	Coordinate geografiche	
					Longitudine	Latitudine
IT1201000	Parco Nazionale del Gran Paradiso	*	71042		E 7 18	N 45 31
IT1201010	Ambienti calcarei d'alta quota della Valle di Rhêmes	*	1593		E 7 4	N 45 30
IT1202000	Parco naturale Mont Avic	*	5750		E 7 34	N 45 38
IT1203010	Zona umida di Morgex	*	30		E 7 3	N 45 44
IT1203020	Lago di Lolair	*	28		E 7 8	N 45 41
IT1203030	Formazioni Steppiche della Cote de Gargantua	*	19		E 7 17	N 45 43
IT1203040	Stagno di Loson	*	4,55		E 7 33	N 45 46
IT1203050	Lago di Villa	*	27		E 7 41	N 45 41
IT1203060	Stagno di Holay		3,01		E 7 48	N 45 35
IT1203070	Mont Mars	*	380		E 7 55	N 45 38
IT1204010	Ambienti Glaciali del Monte Bianco	*	12557		E 6 51	N 45 50
IT1204032	Talweg della Val Ferret	*	120		E 7 1	N 45 51
IT1204220	Ambienti glaciali del Gruppo del Monte Rosa	*	8645		E 7 47	N 45 54
IT1205000	Ambienti d'alta quota delle Combe Thuillette e Sozin	*	356		E 6 57	N 45 40
IT1205010	Ambienti d'alta quota della Valgrisenche	*	336		E 7 0	N 45 32
IT1205020	Ambienti d'alta quota del Colle del Gran San Bernardo	*	750		E 7 8	N 45 52
IT1205030	Pont D'ael	*	183		E 7 13	N 45 40
IT1205034	Castello e miniere abbandonate di Aymavilles		1,59		E 7 15	N 45 42
IT1205050	Ambienti Xerici del Mont Torretta - Bellon	*	49		E 7 14	N 45 43
IT1205061	Stazione di Astragalus alopecurus di Cogne	*	36		E 7 18	N 45 40
IT1205064	Vallone del Grauson	*	489		E 7 23	N 45 38
IT1205065	Vallone dell'Urtier	*	1506		E 7 26	N 45 36
IT1205070	Zona Umida di Les Iles di Saint - Marcel	*	35		E 7 25	N 45 44
IT1205081	Ambienti calcarei d'alta quota attorno al Lago Tsan	*	453		E 7 32	N 45 51
IT1205082	Stagno di Lo Ditor	*	22		E 7 33	N 45 50
IT1205090	Ambienti xerici di Grand Brison - Cly	*	97		E 7 34	N 45 45
IT1205100	Ambienti d'alta quota del Vallone della Legna	*	1103		E 7 36	N 45 35
IT1205110	Stazione di Paeonia officinalis		33		E 7 47	N 45 37
REGIONE LIGURIA						
CODICE	DENOMINAZIONE	*	Superficie (ha)	Lunghezza (km)	Coordinate geografiche	
					Longitudine	Latitudine
IT1313712	Cima di Piano Cavallo - Bric Cornia	*	4486		E 7 47	N 44 6
IT1314609	Monte Monega - Monte Prearba	*	3670		E 7 48	N 44 1
IT1314610	Monte Saccarello - Monte Fronté	*	3927		E 7 44	N 44 3
IT1314611	Monte Gerbonte	*	2261		E 7 41	N 44 0
IT1315421	Monte Toraggio - Monte Pietravecchia	*	2648		E 7 40	N 43 58
IT1322122	Croce della Tia - Rio Barchei	*	660		E 8 8	N 44 19
IT1322216	Ronco di Maglio	*	1449		E 8 14	N 44 18
IT1322217	Bric Tana - Bric Mongarda	*	168		E 8 12	N 44 21
IT1322223	Cave Ferecchi	*	37		E 8 12	N 44 22
IT1323014	Monte Spinarda - Rio Nero	*	943		E 8 5	N 44 12
IT1323021	Bric Zerbi	*	711		E 8 6	N 44 16
IT1323112	Monte Carmo - Monte Settepani	*	7575		E 8 11	N 44 13



IT1323115	Lago di Osiglia	*	409		E 8 11	N 44 18
IT1323920	Monte Galero	*	3194		E 8 2	N 44 7
REGIONE LOMBARDIA						
CODICE	DENOMINAZIONE	*	Superficie (ha)	Lunghezza (km)	Coordinate geografiche	
					Longitudine	Latitudine
IT2010001	Lago di Ganna	*	106		E 8 49	N 45 53
IT2010002	Monte Legnone e Chiusarella	*	751		E 8 48	N 45 51
IT2010003	Versante Nord del Campo dei Fiori	*	1312		E 8 45	N 45 52
IT2010004	Grotte del Campo dei Fiori	*	894		E 8 46	N 45 51
IT2010005	Monte Martica	*	1057		E 8 48	N 45 53
IT2010016	Val Veddasca	*	4920		E 8 49	N 46 3
IT2010018	Monte Sangiano	*	195		E 8 37	N 45 52
IT2010019	Monti della Valcuvia	*	1629		E 8 42	N 45 55
IT2020001	Lago di Piano	*	207		E 9 9	N 46 2
IT2020009	Valle del Dosso	*	1652		E 9 13	N 46 11
IT2020010	Lago di Segrino	*	282		E 9 16	N 45 50
IT2030001	Grigna Settentrionale	*	1617		E 9 23	N 45 57
IT2030002	Grigna Meridionale	*	2732		E 9 23	N 45 55
IT2030003	Monte Barro	*	649		E 9 22	N 45 50
IT2040001	Val Viera e Cime di Fopel	*	836		E 10 7	N 46 34
IT2040002	Motto di Livigno - Val Saliente	*	1252		E 10 9	N 46 34
IT2040003	Val Federia	*	1593		E 10 4	N 46 32
IT2040004	Valle Alpisella	*	1045		E 10 12	N 46 33
IT2040005	Valle della Forcola	*	212		E 10 4	N 46 27
IT2040006	La Vallaccia - Pizzo Filone	*	1982		E 10 10	N 46 29
IT2040007	Passo e Monte di Foscagno	*	1081		E 10 11	N 46 28
IT2040008	Cime di Plator e Monte delle Scale	*	1572		E 10 20	N 46 30
IT2040009	Valle di Fraele	*	1691		E 10 19	N 46 32
IT2040010	Valle del Braulio - Cresta di Reit	*	3559		E 10 24	N 46 30
IT2040011	Monte Vago - Val di Campo - Val Nera	*	2874		E 10 10	N 46 26
IT2040012	Val Viola Bormina - Ghiacciaio di Cima dei Piazzi	*	5962		E 10 14	N 46 25
IT2040013	Val Zebrù - Gran Zebrù - Monte Confinale	*	3725		E 10 31	N 46 28
IT2040014	Valle e Ghiacciaio dei Forni - Val Cedec - Gran Zebrù - Cevedale		6157		E 10 33	N 46 25
IT2040015	Paluaccio di Oga	*	28		E 10 20	N 46 28
IT2040016	Monte di Scerscen - Ghiacciai di Scerscen - Monte Motta	*	9666		E 9 54	N 46 20
IT2040017	Disgrazia - Sissone	*	3010		E 9 45	N 46 17
IT2040018	Val Codera	*	818		E 9 30	N 46 15
IT2040019	Bagni di Masino - Pizzo Badile	*	2755		E 9 36	N 46 15
IT2040020	Val di Mello - Piano di Preda Rossa	*	5789		E 9 41	N 46 15
IT2040021	Val di Togno - Pizzo Scalino	*	3150		E 9 56	N 46 15
IT2040023	Valle dei Ratti	*	928		E 9 30	N 46 12
IT2040024	da Monte Belvedere a Vallorda	*	2119		E 10 10	N 46 11
IT2040025	Pian Gembro	*	78		E 10 9	N 46 9
IT2040026	Val Lesina	*	1184		E 9 28	N 46 6
IT2040027	Valle del Bitto di Gerola	*	2458		E 9 31	N 46 3
IT2040028	Valle del Bitto di Albaredo	*	3399		E 9 35	N 46 4
IT2040029	Val Tartano	*	1452		E 9 40	N 46 5
IT2040030	Val Madre	*	1486		E 9 45	N 46 7
IT2040031	Val Cervia	*	1893		E 9 46	N 46 6
IT2040032	Valle del Livrio	*	2108		E 9 49	N 46 6
IT2040033	Val Venina	*	3644		E 9 54	N 46 5
IT2040034	Valle d'Arigna e Ghiacciaio di Pizzo di Coca	*	3143		E 9 59	N 46 6
IT2040035	Val Bondone - Val Caronella	*	1500		E 10 4	N 46 6
IT2040036	Val Belviso	*	766		E 10 8	N 46 6
IT2040037	Rifugio Falk	*	4,22		E 10 15	N 46 23



IT2040038	Val Fontana	*	4210		E 10 0	N 46 15
IT2040039	Val Zerta	*	1585		E 9 22	N 46 21
IT2040040	Val Bodengo	*	2555		E 9 16	N 46 15
IT2040041	Piano di Chiavenna	*	2514		E 9 23	N 46 16
IT2040042	Pian di Spagna e Lago di Mezzola	*	1716		E 9 25	N 46 10
IT2060001	Valtorta e Valmoresca	*	1682		E 9 34	N 46 0
IT2060002	Valle di Piazzatorre - Isola di Fondra	*	2513		E 9 43	N 45 59
IT2060003	Alta Val Brembana - Laghi Gemelli	*	4251		E 9 50	N 46 0
IT2060004	Alta Val di Scalve	*	7053		E 10 9	N 46 0
IT2060005	Val Sedornia - Val Zurio - Pizzo della Presolana	*	12962		E 10 0	N 45 56
IT2060006	Boschi del Giovetto di Paline		597		E 10 8	N 45 57
IT2060007	Valle Asinina	*	1506		E 9 34	N 45 54
IT2060008	Valle Parina		2225		E 9 43	N 45 54
IT2060009	Val Nossana - Cima di Grem	*	3369		E 9 51	N 45 54
IT2060011	Canto Alto e Valle del Giongo	*	565		E 9 39	N 45 45
IT2060012	Boschi dell'Astino e dell'Allegrezza	*	50		E 9 38	N 45 42
IT2060016	Valpredina	*	90		E 9 48	N 45 43
IT2070001	Torbiere del Tonale		47		E 10 34	N 46 15
IT2070002	Monte Piccolo - Monte Colmo	*	412		E 10 23	N 46 11
IT2070003	Val Rabbia e Val Galinera		1854		E 10 24	N 46 9
IT2070004	Monte Marser - Corni di Bos		2591		E 10 26	N 46 5
IT2070005	Pizzo Badile - Alta Val Zumella	*	2184		E 10 24	N 46 0
IT2070006	Pascoli di Crocedomini - Alta Val Caffaro	*	4603		E 10 25	N 45 55
IT2070007	Vallone del Forcel Rosso	*	3067		E 10 30	N 46 4
IT2070008	Cresta Monte Colombé e Cima Barbignaga		156		E 10 24	N 46 2
IT2070009	Versanti dell'Avio	*	1678		E 10 28	N 46 10
IT2070010	Piz Olda - Val Malga		2069		E 10 22	N 46 7
IT2070011	Torbiera La Goia		0,2		E 10 20	N 46 6
IT2070012	Torbiere di Val Braone	*	68		E 10 23	N 45 58
IT2070013	Ghiacciaio dell'Adamello		2976		E 10 31	N 46 9
IT2070014	Lago di Pile		4		E 10 27	N 46 0
IT2070015	Monte Cas - Cima di Corlor	*	166		E 10 40	N 45 42
IT2070016	Cima Comer	*	314		E 10 40	N 45 42
IT2070017	Valli di San Antonio	*	4160		E 10 12	N 46 9
IT2070018	Altopiano di Cariadeghe	*	523		E 10 20	N 45 35
IT2070019	Sorgente Funtani	*	55		E 10 29	N 45 39
IT2070021	Valvestino	*	6473		E 10 35	N 45 45
IT2070022	Corno della Marogna	*	3571		E 10 42	N 45 48
IT2070023	Belvedere - Tri Plane		26		E 10 22	N 46 3
PROVINCIA AUTONOMA DI BOLZANO						
CODICE	DENOMINAZIONE	*	Superficie (ha)	Lunghezza (km)	Coordinate geografiche	
					Longitudine	Latitudine
IT3110001	Biotopo Vegetazione Steppica Tartscher Leiten	*	38		E 10 34	N 46 40
IT3110002	Biotopo Ontaneto di Sluderno	*	125		E 10 34	N 46 38
IT3110004	Biotopo Ontaneto di Cengles	*	41		E 10 38	N 46 37
IT3110005	Biotopo Ontaneto di Oris	*	46		E 10 39	N 46 37
IT3110010	Biotopo Vegetazione Steppica Sonnenberg	*	204		E 10 57	N 46 38
IT3110011	Val di Fosse nel Parco Naturale Gruppo di Tessa	*	10087		E 10 56	N 46 44
IT3110012	Lacines - Catena del Monteneve nel Parco Naturale Gruppo di Tessa	*	8095		E 11 5	N 46 49
IT3110013	Biotopo Delta del Valsura	*	34		E 11 10	N 46 37
IT3110014	Biotopo Gisser Auen	*	14		E 11 22	N 46 45
IT3110015	Biotopo Hühnerspiel	*	144		E 11 29	N 46 56
IT3110016	Biotopo Wiesermoos	*	14		E 12 5	N 47 3
IT3110017	Parco Naturale Vedrette di Ries - Aurina	*	31313		E 12 4	N 46 56



IT3110018	Ontaneti dell'Aurino	*	36		E 11 56	N 46 53
IT3110019	Biotopo Rasner Möser	*	25		E 12 4	N 46 48
IT3110020	Biotopo Monte Covolo - Alpe di Nemes	*	278		E 12 25	N 46 40
IT3110022	Biotopo Ontaneto della Rienza - Dobbiaco	*	17		E 12 13	N 46 43
IT3110026	Valle di Funes - Sas De Putia - Rasciesa nel Parco Naturale Puez-Odle	*	5258		E 11 46	N 46 37
IT3110027	Gardena - Valle Lunga - Puez nel Parco Naturale Puez-Odle	*	5396		E 11 48	N 46 35
IT3110029	Parco Naturale dello Sciliar - Catinaccio	*	7293		E 11 35	N 46 29
IT3110030	Biotopo Torbiera Totes Moos	*	4,19		E 11 22	N 46 26
IT3110031	Biotopo Torbiera Wöfl	*	10		E 11 24	N 46 25
IT3110032	Biotopo Torbiera Tschingger	*	3,08		E 11 23	N 46 26
IT3110033	Biotopo Buche di Ghiaccio	*	28		E 11 14	N 46 26
IT3110034	Biotopo Lago di Caldaro	*	241		E 11 15	N 46 22
IT3110035	Biotopo Castelfeder	*	108		E 11 17	N 46 20
IT3110036	Parco Naturale Monte Corno	*	6851		E 11 18	N 46 17
IT3110037	Biotopo Lago di Favogna	*	10		E 11 11	N 46 16
IT3110038	Ultimo - Solda nel Parco Nazionale dello Stelvio	*	27989		E 10 48	N 46 31
IT3110039	Ortles - Monte Madaccio nel Parco Nazionale dello Stelvio	*	4188		E 10 31	N 46 31
IT3110040	Alpe di Cavallaccio nel Parco Nazionale dello Stelvio	*	3517		E 10 30	N 46 37
IT3110041	Jaggl	*	702		E 10 33	N 46 47
IT3110042	Prati Aridi Rocciosi di Agumes	*	0,34		E 10 34	N 46 37
IT3110043	Prati Aridi Rocciosi di Sant'Ottilia	*	0,12		E 10 37	N 46 36
IT3110044	Biotopo Sonnenberg Vegetazione Steppica Schlanderser Leiten	*	25		E 10 47	N 46 37
IT3110045	Biotopo Sonnenberg Vegetazione Steppica Kortscher Leiten	*	56		E 10 43	N 46 38
IT3110046	Biotopo Palude della Volpe	*	4,03		E 11 14	N 46 30
IT3110048	Prati dell'Armentara	*	342		E 11 55	N 46 37
IT3110049	Parco Naturale Fanes - Senes - Braies	*	25453		E 12 3	N 46 39
IT3110050	Parco Naturale Tre Cime	*	11892		E 12 17	N 46 39
IT3110051	Biotopo Ahrau di Stegona	*	18		E 11 55	N 46 48

PROVINCIA AUTONOMA DI TRENTO

CODICE	DENOMINAZIONE	*	Superficie (ha)	Lunghezza (km)	Coordinate geografiche	
					Longitudine	Latitudine
IT3120001	Alta Val di Rabbi	*	4434		E 10 45	N 46 26
IT3120002	Alta Val La Mare	*	5819		E 10 40	N 46 25
IT3120003	Alta Val del Monte	*	4464		E 10 35	N 46 22
IT3120015	Tre Cime Monte Bondone	*	223		E 11 2	N 46 0
IT3120017	Campobrun	*	426		E 11 7	N 45 42
IT3120018	Scanupia	*	529		E 11 9	N 45 57
IT3120019	Lago Nero	*	3,08		E 11 18	N 46 17
IT3120020	Palu' Longa	*	5,93		E 11 22	N 46 17
IT3120021	Lago delle Buse	*	18		E 11 27	N 46 10
IT3120022	Palu' dei Mugheri	*	9,06		E 11 41	N 46 17
IT3120023	Sorte di Bellamonte	*	11		E 11 40	N 46 18
IT3120024	Zona Umida Valfloriana	*	203		E 11 22	N 46 13
IT3120027	Canzenagol	*	3,39		E 11 36	N 46 16
IT3120028	Pra delle Nasse	*	8,08		E 11 47	N 46 15
IT3120029	Sorgente Resenzuola	*	4,74		E 11 39	N 46 0
IT3120030	Fontanazzo	*	54		E 11 36	N 46 0
IT3120031	Masi Carretta	*	3,02		E 11 37	N 46 6
IT3120032	I Mughi	*	21		E 11 36	N 46 5
IT3120033	Palude di Roncegno	*	21		E 11 25	N 46 3
IT3120034	Paludi di Sternigo	*	24		E 11 15	N 46 8




IT3120035	Laghestel di Pine'	*	91		E 11 13	N 46 6
IT3120036	Redebus	*	10		E 11 19	N 46 8
IT3120038	Inghiaie	*	30		E 11 18	N 45 59
IT3120039	Canneto di Levico		9,74		E 11 16	N 46 0
IT3120040	Lago Pudro	*	13		E 11 13	N 46 4
IT3120041	Lago Costa	*	3,83		E 11 14	N 46 4
IT3120042	Canneti di San Cristoforo	*	9,39		E 11 14	N 46 2
IT3120043	Pize'	*	16		E 11 15	N 46 2
IT3120045	Lagabrun	*	4,65		E 11 11	N 46 12
IT3120046	Prati di Monte	*	5,99		E 11 14	N 46 13
IT3120047	Paluda La Lot	*	6,62		E 11 16	N 46 14
IT3120048	Laghetto di Vedes	*	8,26		E 11 16	N 46 14
IT3120049	Lona - Lases		26		E 11 13	N 46 8
IT3120050	Torbiera delle Viote	*	25		E 11 2	N 46 1
IT3120051	Stagni della Vela - Soprasasso	*	87		E 11 5	N 46 5
IT3120052	Doss Trento	*	16		E 11 6	N 46 4
IT3120053	Foci dell'Avisio	*	135		E 11 4	N 46 8
IT3120054	La Rupe	*	45		E 11 5	N 46 11
IT3120055	Lago di Toblino	*	170		E 10 58	N 46 3
IT3120056	Palu' Longia	*	10		E 11 5	N 46 28
IT3120057	Palu' Tremole	*	4		E 11 4	N 46 28
IT3120058	Torbiera di Monte Sous	*	99		E 11 3	N 46 30
IT3120059	Palu' di Tuenno	*	5,56		E 11 1	N 46 20
IT3120060	Forra di S. Giustina	*	24		E 11 3	N 46 20
IT3120061	La Rocchetta	*	89		E 11 3	N 46 14
IT3120064	Torbiera del Tonale	*	62		E 10 35	N 46 15
IT3120065	Lago d'Idro	*	14		E 10 32	N 45 48
IT3120066	Palu' di Boniprati	*	11		E 10 36	N 45 55
IT3120068	Fiave'		137		E 10 49	N 45 59
IT3120069	Torbiera Lomasona	*	26		E 10 51	N 45 59
IT3120074	Marocche di Dro	*	251		E 10 56	N 45 59
IT3120075	Monte Brione	*	66		E 10 52	N 45 53
IT3120076	Lago d'Ampola	*	24		E 10 39	N 45 52
IT3120077	Palu' di Borghetto	*	7,93		E 10 55	N 45 41
IT3120078	Torbiera Echen		8,33		E 11 11	N 45 54
IT3120079	Lago di Loppio	*	113		E 10 55	N 45 51
IT3120080	Laghetti di Marco	*	35		E 11 0	N 45 51
IT3120081	Pra dall'Albi - Cei	*	117		E 11 1	N 45 57
IT3120082	Taio di Nomi	*	5,29		E 11 4	N 45 55
IT3120084	Roncon	*	2,91		E 11 37	N 46 24
IT3120085	Il Laghetto	*	7,71		E 11 23	N 46 0
IT3120086	Servis	*	313		E 11 4	N 45 56
IT3120087	Laghi e abisso di Lamar	*	25		E 11 3	N 46 7
IT3120088	Palu' di Monte Rovere		17		E 11 17	N 45 57
IT3120089	Montepiano - Palu' di Fornace	*	33		E 11 11	N 46 7
IT3120090	Monte Calvo	*	1,19		E 11 15	N 46 6
IT3120091	Albere' di Tenna	*	6,72		E 11 15	N 46 1
IT3120092	Passo del Broccon	*	345		E 11 40	N 46 7
IT3120093	Crinale Pichea - Rocchetta	*	1009		E 10 46	N 45 54
IT3120094	Alpe di Storo e Bondone	*	759		E 10 36	N 45 48
IT3120095	Bocca D'ardole - Corno della Paura	*	178		E 10 56	N 45 45
IT3120096	Bocca di Caset	*	50		E 10 41	N 45 51
IT3120097	Catena di Lagorai	*	2855		E 11 32	N 46 13
IT3120101	Condino	*	70		E 10 36	N 45 53
IT3120102	Lago di Santa Colomba	*	5,74		E 11 10	N 46 7
IT3120104	Monte Baldo - Cima Valdritta	*	456		E 10 51	N 45 44
IT3120105	Burrone di Ravina	*	533		E 11 4	N 46 2
IT3120106	Nodo del Latemar	*	1862		E 11 35	N 46 22




IT3120107	Val Cadino	*	1110		E 11 24	N 46 13
IT3120108	Val San Nicolò	*	715		E 11 47	N 46 25
IT3120109	Valle Flanginech	*	81		E 10 47	N 46 9
IT3120110	Terlago	*	109		E 11 3	N 46 5
IT3120111	Manzano	*	99		E 10 57	N 45 52
IT3120112	Arnago	*	157		E 10 54	N 46 22
IT3120113	Molina - Castello	*	54		E 11 26	N 46 16
IT3120114	Monte Zugna	*	1693		E 11 2	N 45 50
IT3120115	Monte Brento	*	254		E 10 54	N 45 59
IT3120116	Monte Malachin	*	169		E 11 7	N 46 16
IT3120117	Ontaneta di Croviana	*	28		E 10 54	N 46 20
IT3120118	Lago (Val di Fiemme)	*	12		E 11 31	N 46 17
IT3120119	Val Duron	*	811		E 11 40	N 46 29
IT3120120	Bassa Valle del Chiese	*	27		E 10 33	N 45 49
IT3120121	Carbonare	*	12		E 11 13	N 45 56
IT3120122	Gocciadoro	*	27		E 11 8	N 46 3
IT3120123	Assizzi - Vignola	*	91		E 11 16	N 46 2
IT3120124	Torcegno	*	47		E 11 26	N 46 4
IT3120125	Zaccon	*	371		E 11 25	N 46 2
IT3120126	Val Noana	*	730		E 11 51	N 46 7
IT3120127	Monti Tremalzo e Tombea	*	5529		E 10 38	N 45 50
IT3120128	Alta Val Stava	*	1775		E 11 32	N 46 18
IT3120129	Ghiacciaio Marmolada		463		E 11 51	N 46 26
IT3120130	Il Colo		0,29	1	E 11 36	N 46 5
IT3120131	Grotta Uvada		1,16	1	E 11 39	N 46 6
IT3120132	Grotta di Ernesto		1,06	1	E 11 39	N 45 58
IT3120134	Grotta del Calgeron		0,92	5	E 11 37	N 46 0
IT3120135	Grotta della Bigonda		1,23	22	E 11 35	N 46 1
IT3120136	Bus della Spia		0,66	1	E 11 1	N 46 13
IT3120137	Bus del Diaol		1,04	1	E 10 54	N 45 56
IT3120138	Grotta Cesare Battisti		0,45	2	E 11 2	N 46 8
IT3120139	Grotta di Costalta		0,54	1	E 11 22	N 45 59
IT3120141	Grotta della Lovara		0,95	1	E 11 3	N 46 13
IT3120142	Val Campelle	*	1136		E 11 30	N 46 7
IT3120143	Valle del Vanoi	*	3247		E 11 38	N 46 11
IT3120144	Valle del Verdes	*	2185		E 11 9	N 46 20
IT3120146	Laghetto delle Regole	*	21		E 11 6	N 46 28
IT3120147	Monti Lessini Ovest	*	1025		E 10 56	N 45 41
IT3120149	Monte Ghello	*	148		E 11 3	N 45 54
IT3120150	Talpina - Brentonico	*	241		E 10 59	N 45 49
IT3120152	Tione - Villa Rendena	*	185		E 10 42	N 46 2
IT3120154	Le Sole	*	10		E 10 41	N 46 1
IT3120156	Adige	*	14		E 11 1	N 45 47
IT3120165	Vermiglio - Folgarida	*	8723		E 10 41	N 46 15
IT3120166	Re' di Castello - Breguzzo	*	3629		E 10 34	N 46 2
IT3120167	Torbiere alta Val Rendena	*	771		E 10 50	N 46 15
IT3120168	Lagorai Orientale - Cima Bocche	*	12280		E 11 44	N 46 16
IT3120169	Torbiere del Lavaze'	*	19		E 11 29	N 46 21
IT3120170	Monte Barco - Le Grave	*	201		E 11 10	N 46 7
IT3120171	Muga Bianca - Pasubio	*	1947		E 11 10	N 45 48
IT3120172	Monti Lessini - Piccole Dolomiti	*	4336		E 11 5	N 45 43
IT3120173	Monte Baldo di Brentonico	*	2120		E 10 54	N 45 49
IT3120174	Monte Rema' - Clevet	*	491		E 10 31	N 45 56
IT3120175	Adamello	*	29930		E 10 39	N 46 9
IT3120176	Monte Sadron	*	2181		E 10 54	N 46 18
IT3120177	Dolomiti di Brenta	*	31132		E 10 54	N 46 11
IT3120178	Pale di San Martino	*	7333		E 11 50	N 46 15



REGIONE VENETO						
CODICE	DENOMINAZIONE	*	Superficie (ha)	Lunghezza (km)	Coordinate geografiche	
					Longitudine	Latitudine
IT3210002	Monti Lessini: Cascate di Molina	*	233	14	E 10 54	N 45 36
IT3210004	Monte Luppia e P.ta San Vigilio	*	1037	29	E 10 42	N 45 37
IT3210006	Monti Lessini: Ponte di Veja, Vaio della Marciora		171	12	E 10 58	N 45 37
IT3210007	Monte Baldo: Val dei Mulini, Senge di Marciaga, Rocca di Garda	*	676	21	E 10 43	N 45 34
IT3210021	Monte Pastello	*	1750	24	E 10 51	N 45 34
IT3210039	Monte Baldo Ovest	*	6510	67	E 10 49	N 45 44
IT3210040	Monti Lessini - Pasubio - Piccole Dolomiti Vicentine	*	13872	179	E 11 12	N 45 44
IT3210041	Monte Baldo Est	*	2762	57	E 10 52	N 45 39
IT3210043	Fiume Adige tra Belluno Veronese e Verona Ovest	*	476	95	E 10 52	N 45 33
IT3220002	Granezza		1303	17	E 11 32	N 45 49
IT3220007	Fiume Brenta dal confine trentino a Cison del Grappa	*	1680	64	E 11 39	N 45 52
IT3220036	Altopiano dei Sette Comuni	*	14988	87	E 11 28	N 45 57
IT3230003	Gruppo del Sella	*	449	11	E 11 50	N 46 30
IT3230005	Gruppo Marmolada	*	1305	20	E 11 52	N 46 25
IT3230006	Val Visdende - Monte Peralba - Quaterna'	*	14165	73	E 12 35	N 46 37
IT3230017	Monte Pelmo - Mondeval - Formin	*	11065	89	E 12 7	N 46 27
IT3230019	Lago di Misurina		75	5	E 12 15	N 46 35
IT3230022	Massiccio del Grappa	*	22473	142	E 11 48	N 45 53
IT3230025	Gruppo del Visentin: M. Faverghera - M. Cor	*	1562	24	E 12 18	N 46 3
IT3230026	Passo di San Boldo	*	38	3	E 12 10	N 46 0
IT3230027	Monte Dolada Versante S.E.	*	659	13	E 12 20	N 46 11
IT3230031	Val Tovanello Bosconero	*	8845	53	E 12 17	N 46 20
IT3230035	Valli del Cison - Vanoi: Monte Coppolo	*	2845	29	E 11 43	N 46 4
IT3230042	Torbiera di Lipoi	*	65	5	E 11 57	N 46 2
IT3230043	Pale di San Martino: Focobon, Pape - San Lucano, Agner - Croda Granda	*	10909	66	E 11 54	N 46 18
IT3230044	Fontane di Nogare'	*	212	9	E 12 14	N 46 9
IT3230045	Torbiera di Antole	*	25	3	E 12 10	N 46 8
IT3230047	Lago di Santa Croce	*	788	14	E 12 20	N 46 6
IT3230060	Torbiere di Danta	*	205	11	E 12 29	N 46 33
IT3230063	Torbiere di Lac Torond	*	38	3	E 11 59	N 46 14
IT3230067	Aree palustri di Melere - Monte Gal e boschi di Col d'Ongia	*	111	8	E 12 12	N 46 2
IT3230068	Valpiana - Valmorel (Aree palustri)	*	126	6	E 12 13	N 46 4
IT3230071	Dolomiti di Ampezzo	*	11362	77	E 12 6	N 46 35
IT3230077	Foresta del Cansiglio	*	5060	44	E 12 24	N 46 4
IT3230078	Gruppo del Popera - Dolomiti di Auronzo e di Val Comelico	*	8924	73	E 12 23	N 46 36
IT3230080	Val Talagona - Gruppo Monte Cridola - Monte Duranno	*	12252	68	E 12 25	N 46 23
IT3230081	Gruppo Antelao - Marmarole - Sorapis	*	17069	74	E 12 17	N 46 30
IT3230083	Dolomiti Feltrine e Bellunesi	*	31383	178	E 12 3	N 46 11
IT3230084	Civetta - Cime di San Sebastiano	*	6597	68	E 12 4	N 46 20
IT3230085	Comelico - Bosco della Digola - Brentoni - Tudaio	*	12085	89	E 12 35	N 46 31
IT3230088	Fiume Piave dai Maserot alle grave di Pederobba	*	3236	121	E 12 1	N 46 2
IT3230090	Cima Campo - Monte Celado	*	1812	24	E 11 42	N 45 59
IT3240003	Monte Cesen	*	3697	32	E 12 0	N 45 57



REGIONE FRIULI VENEZIA GIULIA						
CODICE	DENOMINAZIONE	*	Superficie (ha)	Lunghezza (km)	Coordinate geografiche	
					Longitudine	Latitudine
IT3310001	Dolomiti Friulane	*	36740		E 12 32	N 46 19
IT3310002	Val Colvera di Jof	*	396		E 12 40	N 46 12
IT3310003	Monte Ciaurlec e Forra del Torrente Cosa	*	875		E 12 52	N 46 14
IT3310004	Forra del Torrente Cellina	*	289		E 12 36	N 46 11
IT3310006	Foresta del Cansiglio	*	2713		E 12 26	N 46 3
IT3320001	Gruppo del Monte Coglians	*	5405		E 12 48	N 46 37
IT3320002	Monti Dimon e Paularo	*	702		E 13 4	N 46 33
IT3320003	Creta di Aip e Sella di Lanza	*	3894		E 13 10	N 46 33
IT3320004	Monte Auernig e Monte Corona	*	465		E 13 20	N 46 33
IT3320005	Valloni di Rio Bianco e di Malborghetto	*	4662		E 13 24	N 46 32
IT3320006	Conca di Fusine	*	3598		E 13 39	N 46 28
IT3320007	Monti Bivera e Clapsavon	*	1832		E 12 37	N 46 26
IT3320008	Col Gentile	*	1038		E 12 48	N 46 27
IT3320009	Zuc dal Bor	*	1415		E 13 14	N 46 27
IT3320010	Jof di Montasio e Jof Fuart	*	7999		E 13 29	N 46 25
IT3320011	Monti Verzegnis e Valcalda	*	2406		E 12 51	N 46 21
IT3320012	Prealpi Giulie Settentrionali	*	9592		E 13 13	N 46 21
IT3320013	Lago Minisini e Rivoli Bianchi	*	402		E 13 8	N 46 18
IT3320014	Torrente Lerada	*	365		E 13 23	N 46 12
IT3320015	Valle del Medio Tagliamento	*	3580		E 13 2	N 46 14
IT3320016	Forra del Cornappo	*	299		E 13 17	N 46 14
IT3320017	Rio Bianco di Taipana e Gran Monte	*	1721		E 13 20	N 46 16
IT3320018	Forra del Pradolino e Monte Mia	*	1010		E 13 27	N 46 12
IT3320019	Monte Matajur	*	213		E 13 33	N 46 11
REGIONE LAZIO						
CODICE	DENOMINAZIONE	*	Superficie (ha)	Lunghezza (km)	Coordinate geografiche	
					Longitudine	Latitudine
IT6020002	Lago Secco e Agro Nero	*	135		E 13 19	N 42 42
IT6020025	Monti della Laga (Area Sommitale)	*	2424		E 13 22	N 42 38
IT6050017	Pendici di Colle Nero	*	132		E 13 51	N 41 43
IT6050018	Cime del Massiccio della Meta	*	2541		E 13 57	N 41 39
IT6050020	Val Canneto	*	990		E 13 54	N 41 41
REGIONE ABRUZZO						
CODICE	DENOMINAZIONE	*	Superficie (ha)	Lunghezza (km)	Coordinate geografiche	
					Longitudine	Latitudine
IT7110099	Gole del Sagittario	*	1349		E 13 48	N 41 57
IT7110100	Monte Genzana	*	5805		E 13 54	N 41 57
IT7110101	Lago di Scanno ed Emissari		103		E 13 51	N 41 55
IT7110202	Gran Sasso	*	33995		E 13 37	N 42 26
IT7110204	Maiella Sud Ovest	*	6276		E 14 0	N 41 57
IT7110205	Parco Nazionale d'Abruzzo	*	58880		E 13 41	N 41 51
IT7120201	Monti della Laga e Lago di Campotosto	*	15816		E 13 25	N 42 40
IT7140043	Monti Pizi - Monte Secine	*	4195		E 14 10	N 41 54
IT7140203	Maiella	*	36119		E 14 6	N 42 4



DECRETO 7 marzo 2012.

Quinto elenco aggiornato dei siti di importanza comunitaria per la regione biogeografica continentale in Italia, ai sensi della direttiva 92/43/CEE.

IL MINISTRO DELL'AMBIENTE
E DELLA TUTELA DEL TERRITORIO
E DEL MARE

Vista la direttiva 92/43/CEE del Consiglio del 21 maggio 1992, relativa alla conservazione degli habitat naturali e seminaturali e della flora e della fauna selvatiche, e in particolare l'art. 4, paragrafo 2, terzo comma;

Visto il decreto del Presidente della Repubblica 8 settembre 1997, n. 357, recante il regolamento di attuazione della direttiva 92/43/CEE, come modificato dal decreto del Presidente della Repubblica 12 marzo 2003, n. 120;

Visto il decreto del Ministro dell'ambiente e della tutela del territorio e del mare del 4 aprile 2011, pubblicato sul supplemento ordinario n. 90 alla *Gazzetta Ufficiale* - serie generale - n. 77 del 4 aprile 2011, recante il quarto elenco aggiornato dei siti di importanza comunitaria per la regione biogeografica continentale in Italia, ai sensi della direttiva 92/43/CEE, a seguito della decisione della Commissione europea 2011/64/UE;

Considerato che, nel contesto di un adattamento dinamico della rete Natura 2000, si è reso necessario un quinto aggiornamento della lista continentale sia per includere i siti aggiuntivi, proposti come siti di importanza comunitaria ai sensi dell'art. 1 della direttiva 92/43/CEE dagli Stati membri a partire dal 2009, che per rispecchiare ogni cambiamento nelle informazioni relative ai siti stessi trasmesse dagli Stati membri successivamente all'adozione della lista comunitaria iniziale e dei primi quattro aggiornamenti;

Considerato che per quanto riguarda la regione biogeografica continentale:

le liste dei siti proposti come siti di importanza comunitaria ai sensi dell'art. 1 della direttiva 92/43/CEE sono stati trasmessi alla Commissione tra novembre 2003 e ottobre 2010 dagli Stati membri ai sensi dell'articolo 4(1) della direttiva stessa;

le liste dei proposti siti sono state accompagnate dalle informazioni relative a ciascun sito fornite nel formato fissato dalla decisione 97/266/CE del 18 dicembre 1996 della Commissione concernente il formulario informativo per i proposti siti Natura 2000;

le informazioni relative a ciascun sito includono la cartografia, la denominazione, la posizione geografica, l'estensione e i dati raccolti in applicazione dei criteri specificati nell'Allegato III alla direttiva 92/43/CEE;

Considerato inoltre che certi Stati membri non hanno proposto siti sufficienti a rispondere ai requisiti della direttiva 92/43/CEE per certi tipi di habitat e specie, cosicché non si può concludere che la rete Natura 2000 sia completa, e che a causa del ritardo nel ricevere le informazioni e nel raggiungere un accordo con gli Stati membri potrà essere necessaria una successiva revisione della lista comunitaria per la regione biogeografica continentale;

Considerato infine che le conoscenze sull'esistenza e la distribuzione di alcuni habitat naturali dell'Allegato I e specie dell'Allegato II alla direttiva 92/43/CEE rimangono incomplete per cui in effetti non si può concludere se la rete Natura 2000 sia completa o incompleta e si potrebbe perciò rendere necessaria una revisione della lista comunitaria per la regione biogeografica continentale;

Vista la decisione della Commissione europea 2012/14/UE che stabilisce un quinto elenco aggiornato di siti di importanza comunitaria per la regione biogeografica continentale e abroga la decisione 2011/64/UE;

Decreta:

Art. 1.

1. I siti di importanza comunitaria per la regione biogeografica continentale in Italia, individuati ai sensi dell'art. 4, paragrafo 2, della direttiva 92/43/CEE, sono elencati nell'Allegato A che costituisce parte integrante del presente decreto.

2. Il decreto 4 aprile 2011 citato nelle premesse è abrogato.

Art. 2.

1. I formulari standard «Natura 2000» e le cartografie dei siti di importanza comunitaria sono disponibili presso la Direzione per la protezione della natura e del mare del Ministero dell'ambiente e della tutela del territorio e del mare e, per la parte di competenza, presso le regioni e le province autonome di Trento e Bolzano.


Art. 3.

1. Eventuali integrazioni e/o variazioni all'elenco riportato nell'Allegato A al presente decreto verranno pubblicate con successivi decreti ministeriali.

Il presente decreto sarà pubblicato nella *Gazzetta Ufficiale* della Repubblica italiana.

Roma, 7 marzo 2012

Il Ministro: CLINI



Quinto elenco aggiornato dei siti di importanza comunitaria per la regione biogeografica continentale in Italia

Ciascun sito di importanza comunitaria (SIC) è identificato dalle informazioni fornite nel formulario «Natura 2000», comprendenti la mappa corrispondente. Tali informazioni sono trasmesse dalle autorità nazionali competenti conformemente all'art. 4, paragrafo 1, secondo comma, della direttiva 92/43/CEE.

La tabella riporta le seguenti informazioni:

- codice del SIC, composto da nove caratteri, di cui i primi due rappresentano il codice ISO dello Stato membro;
- denominazione del SIC;
- presenza nel SIC di almeno un tipo di habitat naturale e/o specie prioritaria a norma dell'articolo 1 della direttiva 92/43/CEE (*);
- superficie del SIC in ettari o lunghezza in km;
- coordinate geografiche del SIC (latitudine e longitudine).

Tutte le informazioni contenute nell'elenco riportato di seguito si basano sui dati presentati, trasmessi e convalidati dall'Italia (IT).



REGIONE PIEMONTE						
CODICE	DENOMINAZIONE	*	Superficie (ha)	Lunghezza (km)	Coordinate geografiche	
					Longitudine	Latitudine
IT1110001	Rocca di Cavour		76		E 7 23	N 44 46
IT1110002	Collina di Superga	*	747		E 7 46	N 45 4
IT1110004	Stupinigi	*	1731		E 7 36	N 44 57
IT1110005	Vauda	*	2412		E 7 41	N 45 13
IT1110009	Bosco del Vaj e "Bosc Grand"	*	1347		E 7 55	N 45 6
IT1110014	Stura di Lanzo	*	688		E 7 33	N 45 13
IT1110015	Confluenza Po - Pellice	*	146		E 7 35	N 44 46
IT1110016	Confluenza Po - Maira	*	178		E 7 40	N 44 49
IT1110017	Lanca di Santa Marta (Confluenza Po - Banna)	*	164		E 7 41	N 44 57
IT1110018	Confluenza Po - Orco - Malone	*	312		E 7 51	N 45 11
IT1110019	Baraccone (confluenza Po - Dora Baltea)	*	1574		E 8 2	N 45 10
IT1110020	Lago di Viverone	*	926		E 8 1	N 45 25
IT1110024	Lanca di San Michele	*	228		E 7 40	N 44 52
IT1110025	Po morto di Carignano	*	503		E 7 41	N 44 53
IT1110034	Laghi di Meugliano e Alice	*	283		E 7 49	N 45 25
IT1110035	Stagni di Poirino - Favari	*	1844		E 7 44	N 44 53
IT1110036	Lago di Candia	*	335		E 7 54	N 45 19
IT1110047	Scarmagno - Torre Canavese (morena destra d'Ivrea)	*	1876		E 7 48	N 45 22
IT1110050	Mulino Vecchio (fascia fluviale del Po)	*	414		E 8 1	N 45 12
IT1110051	Peschiera e Laghi di Pralormo		141		E 7 50	N 44 49
IT1110061	Lago di Maglione	*	17		E 8 1	N 45 19
IT1110062	Stagno Interrato di Settimo Rottaro	*	22		E 8 0	N 45 19
IT1110063	Boschi e Paludi di Bellavista	*	95		E 7 50	N 45 25
IT1110064	Palude di Romano Canavese	*	9,45		E 7 53	N 45 22
IT1110079	La Mandria	*	3379		E 7 34	N 45 9
IT1120002	Bosco della Partecipanza di Trino	*	1075		E 8 15	N 45 13
IT1120004	Baraggia di Rovasenda	*	1178		E 8 18	N 45 33
IT1120005	Garzaia di Carisio	*	103		E 8 12	N 45 25
IT1120007	Palude di S. Genuario		426		E 8 12	N 45 11
IT1120008	Fontana Gigante (Tricerro)	*	314		E 8 17	N 45 14
IT1120010	Lame del Sesia e Isolone di Oldenico	*	934		E 8 23	N 45 25
IT1120013	Isolotto del Ritano (Dora Baltea)	*	253		E 8 0	N 45 13
IT1120014	Garzaia del Rio Druma	*	129		E 8 18	N 45 27
IT1120016	Laghetto di Sant'Agostino	*	21		E 8 15	N 45 46
IT1120023	Isola di Santa Maria	*	721		E 8 9	N 45 9
IT1130001	La Bessa	*	734		E 8 3	N 45 28
IT1130003	Baraggia di Candelo	*	604		E 8 11	N 45 30
IT1130004	Lago di Bertignano (Viverone) e stagno presso la strada per Roppolo	*	26		E 8 5	N 45 24
IT1140001	Fondo Toce	*	364		E 8 29	N 45 56
IT1150001	Valle del Ticino	*	6597		E 8 43	N 45 33
IT1150002	Lagoni di Mercurago	*	472		E 8 34	N 45 42
IT1150003	Palude di Casalbeltrame	*	655		E 8 30	N 45 25
IT1150004	Canneti di Dormelletto	*	153		E 8 34	N 45 44
IT1150005	Agogna Morta (Borgolavezzaro)		13		E 8 40	N 45 17
IT1150007	Baraggia di Piano Rosa	*	1194		E 8 25	N 45 36
IT1150008	Baraggia di Bellinzago	*	119		E 8 35	N 45 32
IT1160003	Oasi di Crava Morozzo	*	299		E 7 43	N 44 25
IT1160009	Confluenza Po - Bronda	*	136		E 7 27	N 44 40



IT1160010	Bosco del Merlino		354		E 7 44	N 44 46
IT1160011	Parco di Racconigi e Boschi lungo il Torrente Maira	*	326		E 7 41	N 44 46
IT1160012	Boschi e Rocche del Roero	*	1704		E 7 53	N 44 44
IT1160013	Confluenza Po - Varaita	*	171		E 7 36	N 44 47
IT1160029	Colonie di chiroterri di S. Vittoria e Monticello d'Alba		17		E 7 57	N 44 40
IT1160036	Stura di Demonte	*	1174		E 7 21	N 44 19
IT1170001	Rocchetta Tanaro	*	126		E 8 20	N 44 52
IT1170002	Valmanera	*	2190		E 8 11	N 44 54
IT1170003	Stagni di Belangero (Asti)	*	591		E 8 10	N 44 51
IT1170005	Vernetto di Rocchetta Tanaro	*	10		E 8 21	N 44 51
IT1180002	Torrente Orba	*	506		E 8 39	N 44 46
IT1180004	Greto dello Scrivia	*	2093		E 8 50	N 44 49
IT1180005	Ghiaia Grande (Fiume Po)	*	462		E 8 20	N 45 7
IT1180009	Strette della Val Borbera	*	1665		E 9 1	N 44 41
IT1180010	Langhe di Spigno Monferrato	*	2512		E 8 18	N 44 30
IT1180011	Massiccio dell'Antola - Monte Carmo - Monte Legna	*	5993		E 9 9	N 44 35
IT1180017	Bacino del Rio Misericia	*	2094		E 8 30	N 44 30
IT1180027	Confluenza Po - Sesia - Tanaro	*	4061		E 8 36	N 45 5

REGIONE LIGURIA

CODICE	DENOMINAZIONE	*	Superficie (ha)	Lunghezza (km)	Coordinate geografiche	
					Longitudine	Latitudine
IT1320425	Piana Crixia	*	801		E 8 16	N 44 30
IT1321205	Rocchetta Cairo	*	156		E 8 17	N 44 26
IT1321313	Foresta della Deiva - Torrente Erro	*	886		E 8 28	N 44 28
IT1330213	Conglomerato di Vobbia	*	2976		E 9 0	N 44 36
IT1330223	Rio di Vallenzone	*	118		E 9 5	N 44 36
IT1330620	Pian della Badia (Tiglieto)	*	249		E 8 36	N 44 32
IT1330905	Parco dell'Antola	*	2653		E 9 11	N 44 35
IT1330925	Rio Pentemina	*	294		E 9 6	N 44 31
IT1331012	Lago Marcotto - Roccabruna - Gifarco - Lago della Nave	*	2159		E 9 20	N 44 32
IT1331019	Lago Brugno	*	767		E 9 12	N 44 32
IT1331104	Parco dell'Aveto	*	6903		E 9 26	N 44 29

REGIONE LOMBARDIA

CODICE	DENOMINAZIONE	*	Superficie (ha)	Lunghezza (km)	Coordinate geografiche	
					Longitudine	Latitudine
IT2010006	Lago di Biandronno	*	134		E 8 42	N 45 49
IT2010007	Palude Brabbia	*	460		E 8 43	N 45 47
IT2010008	Lago di Comabbio	*	467		E 8 41	N 45 45
IT2010009	Sorgenti del Rio Capricciosa	*	76		E 8 37	N 45 44
IT2010010	Brughiera del Vigano		510		E 8 41	N 45 42
IT2010011	Paludi di Arsago	*	543		E 8 43	N 45 42
IT2010012	Brughiera del Dosso		455		E 8 41	N 45 39
IT2010013	Ansa di Castelnuove	*	302		E 8 39	N 45 38
IT2010014	Turbigaccio, Boschi di Castelletto e Lanca di Bernate	*	2481		E 8 44	N 45 31
IT2010015	Palude Bruschera	*	164		E 8 35	N 45 45
IT2010017	Palude Bozza - Monvallina	*	21		E 8 37	N 45 50
IT2010020	Torbiera di Cavagnano		6,02		E 8 52	N 45 54
IT2010021	Sabbie d'Oro	*	22		E 8 37	N 45 49
IT2010022	Alnete del Lago di Varese	*	296		E 8 47	N 45 47
IT2020002	Sasso Malascarpa	*	328		E 9 19	N 45 51
IT2020003	Palude di Albate	*	74		E 9 5	N 45 45
IT2020004	Lago di Montorfano	*	84		E 9 8	N 45 47
IT2020005	Lago di Alserio	*	488		E 9 13	N 45 47



IT2020006	Lago di Pusiano	*	659		E 9 16	N 45 48
IT2020007	Pineta pedemontana di Appiano Gentile		220		E 8 56	N 45 44
IT2020008	Fontana del Guercio	*	35		E 9 11	N 45 43
IT2020011	Spina verde	*	855		E 9 3	N 45 48
IT2030004	Lago di Olginate	*	78		E 9 25	N 45 47
IT2030005	Palude di Brivio	*	302		E 9 26	N 45 45
IT2030006	Valle S. Croce e Valle del Curone	*	1213		E 9 21	N 45 42
IT2030007	Lago di Sartirana	*	28		E 9 25	N 45 42
IT2050001	Pineta di Cesate		182		E 9 5	N 45 35
IT2050002	Boschi delle Groane		726		E 9 6	N 45 38
IT2050003	Valle del Rio Pegorino		122		E 9 17	N 45 39
IT2050004	Valle del Rio Cantalupo		70		E 9 16	N 45 39
IT2050005	Boschi della Fagiana	*	1044		E 8 49	N 45 25
IT2050006	Bosco di Vanzago	*	193		E 8 58	N 45 31
IT2050007	Fontanile Nuovo		40		E 9 0	N 45 27
IT2050008	Bosco di Cusago		13		E 9 0	N 45 26
IT2050009	Sorgenti della Muzzetta	*	136		E 9 21	N 45 27
IT2050010	Oasi di Lacchiarella	*	37		E 9 10	N 45 19
IT2050011	Oasi Le Foppe di Trezzo sull'Adda	*	9,67		E 9 29	N 45 37
IT2060010	Valle del Freddo	*	72		E 10 0	N 45 47
IT2060013	Fontanile Brancalone	*	12		E 9 39	N 45 31
IT2060014	Boschetto della Cascina Campagna		5,33		E 9 52	N 45 28
IT2060015	Bosco de l'Isola	*	92		E 9 53	N 45 25
IT2070020	Torbiere d'Iseo	*	362		E 10 2	N 45 38
IT2080001	Garzaia di Celpenchio	*	140		E 8 35	N 45 14
IT2080002	Basso corso e sponde del Ticino	*	8564		E 8 55	N 45 18
IT2080003	Garzaia della Verminesca	*	162		E 8 37	N 45 13
IT2080004	Palude Loja	*	40		E 8 38	N 45 12
IT2080005	Garzaia della Rinalda	*	38		E 8 35	N 45 9
IT2080006	Garzaia di S. Alessandro	*	266		E 8 41	N 45 10
IT2080007	Garzaia del Bosco Basso	*	41		E 8 38	N 45 7
IT2080008	Boschetto di Scaldasole		101		E 8 53	N 45 8
IT2080009	Garzaia della Cascina Notizia	*	73		E 8 45	N 45 6
IT2080010	Garzaia di Sartirana	*	190		E 8 38	N 45 4
IT2080011	Abbazia Acqualunga	*	176		E 8 43	N 45 3
IT2080012	Garzaia di Gallia	*	107		E 8 50	N 45 5
IT2080013	Garzaia della Cascina Portalupa	*	5,42		E 8 47	N 45 18
IT2080014	Boschi Siro Negri e Moriano	*	1352		E 9 3	N 45 12
IT2080015	San Massimo	*	462		E 8 58	N 45 11
IT2080016	Boschi del Vignolo	*	260		E 8 56	N 45 12
IT2080017	Garzaia di Porta Chiossa	*	80		E 9 12	N 45 14
IT2080018	Garzaia della Carola	*	32		E 9 10	N 45 14
IT2080019	Boschi di Vaccarizza	*	465		E 9 14	N 45 8
IT2080020	Garzaia della Roggia Torbida	*	14		E 9 6	N 45 4
IT2080021	Monte Alpe	*	320		E 9 17	N 44 48
IT2080023	Garzaia di Cascina Villarasca	*	53		E 9 6	N 45 18
IT2090001	Monticchie	*	238		E 9 38	N 45 8
IT2090002	Boschi e Lanca di Comazzo	*	266		E 9 28	N 45 26
IT2090003	Bosco del Mortone	*	64		E 9 27	N 45 23
IT2090004	Garzaia del Mortone	*	35		E 9 26	N 45 23
IT2090005	Garzaia della Cascina del Pioppo	*	6,73		E 9 26	N 45 22
IT2090006	Spiagge fluviali di Boffalora	*	172		E 9 28	N 45 21
IT2090007	Lanca di Soltarico	*	160		E 9 33	N 45 17
IT2090008	La Zerbaglia	*	553		E 9 38	N 45 16
IT2090009	Morta di Bertonico	*	48		E 9 39	N 45 15
IT2090010	Adda Morta	*	191		E 9 42	N 45 12
IT2090011	Bosco Valentino	*	59		E 9 45	N 45 12



IT20A0001	Morta di Pizzighettone	*	42		E 9 47	N 45 10
IT20A0002	Naviglio di Melotta	*	237		E 9 47	N 45 23
IT20A0003	Palata Menasciutto	*	75		E 9 42	N 45 24
IT20A0004	Le Bine	*	144		E 10 26	N 45 8
IT20A0006	Lanche di Azzanello	*	141		E 9 56	N 45 18
IT20A0007	Bosco della Marisca	*	102		E 9 53	N 45 21
IT20A0008	Isola Uccellanda	*	76		E 9 57	N 45 20
IT20A0013	Lanca di Gerole	*	476		E 10 16	N 45 1
IT20A0014	Lancone di Gussola	*	114		E 10 21	N 45 0
IT20A0015	Bosco Ronchetti	*	210		E 10 7	N 45 2
IT20A0016	Spiaggioni di Spinadesco	*	825		E 9 56	N 45 7
IT20A0017	Scolmatore di Genivolta	*	72		E 9 54	N 45 20
IT20A0018	Cave Danesi	*	322		E 9 48	N 45 25
IT20A0019	Barco	*	67		E 9 53	N 45 22
IT20A0020	Gabbioneta	*	111		E 10 13	N 45 13
IT20B0001	Bosco Foce Oglio	*	306		E 10 40	N 45 2
IT20B0002	Valli di Mosio	*	66		E 10 28	N 45 9
IT20B0003	Lanca Cascina S. Alberto	*	105		E 10 36	N 45 2
IT20B0004	Lanche di Gerra Gavazzi e Runate	*	158		E 10 21	N 45 10
IT20B0005	Torbiera di Marcaria		93		E 10 32	N 45 7
IT20B0006	Isola Boscone	*	139		E 11 14	N 45 2
IT20B0007	Isola Boschina	*	39		E 11 8	N 45 2
IT20B0010	Vallazza	*	530		E 10 49	N 45 7
IT20B0011	Bosco Fontana	*	236		E 10 44	N 45 12
IT20B0012	Complesso morenico di Castellaro Lagusello	*	271		E 10 38	N 45 21
IT20B0014	Chiavica del Moro	*	25		E 10 54	N 45 6
IT20B0015	Pomponesco	*	62		E 10 35	N 44 55
IT20B0016	Ostiglia		127		E 11 5	N 45 6
IT20B0017	Ansa e Valli del Mincio	*	1517		E 10 44	N 45 9
REGIONE VENETO						
CODICE	DENOMINAZIONE	*	Superficie (ha)	Lunghezza (km)	Coordinate geografiche	
					Longitudine	Latitudine
IT3210003	Laghetto del Frassino	*	78	4	E 10 40	N 45 26
IT3210008	Fontanili di Povegliano		118	6	E 10 54	N 45 20
IT3210012	Val Galina e Progno Borago	*	989	21	E 10 59	N 45 30
IT3210013	Palude del Busatello		443	18	E 11 5	N 45 6
IT3210014	Palude del Feniletto - Sguazzo del Vallese		167	8	E 11 6	N 45 19
IT3210015	Palude di Pellegrina		111	7	E 11 0	N 45 13
IT3210016	Palude del Brusà - Le Vallette		171	10	E 11 13	N 45 10
IT3210018	Basso Garda		1431	20	E 10 40	N 45 27
IT3210019	Sguazzo di Rivalunga		186	6	E 11 6	N 45 20
IT3210042	Fiume Adige tra Verona Est e Badia Polesine	*	2090	149	E 11 13	N 45 18
IT3220005	Ex Cave di Casale - Vicenza		36	3	E 11 35	N 45 31
IT3220008	Buso della rana		0,64		E 11 21	N 45 39
IT3220037	Colli Berici	*	12768	95	E 11 30	N 45 26
IT3220038	Torrente Valdiezza	*	33	17	E 11 26	N 45 33
IT3220039	Biotopo "Le Poscole"		149	11	E 11 23	N 45 36
IT3220040	Bosco di Dueville e risorgive limitrofe	*	715	279	E 11 34	N 45 38
IT3240002	Colli Asolani	*	2202	34	E 11 57	N 45 49
IT3240004	Montello	*	5069	40	E 12 7	N 45 48
IT3240005	Perdonanze e corso del Monticano	*	364	41	E 12 15	N 45 58
IT3240006	Bosco di Basalghelle		14	2	E 12 31	N 45 49
IT3240008	Bosco di Cessalto		28	3	E 12 37	N 45 42
IT3240012	Fontane Bianche di Lancenigo	*	64	4	E 12 16	N 45 42




IT3240014	Laghi di Revine	*	119	7	E 12 13	N 45 59
IT3240015	Palu' del Quartiere del Piave		692	21	E 12 5	N 45 52
IT3240016	Bosco di Gaiarine		2,11	1	E 12 29	N 45 51
IT3240017	Bosco di Cavalier		9,43	1	E 12 33	N 45 45
IT3240028	Fiume Sile dalle sorgenti a Treviso Ovest	*	1490	52	E 12 4	N 45 38
IT3240029	Ambito fluviale del Livenza e corso inferiore del Monticano	*	1955	270	E 12 30	N 45 50
IT3240030	Grave del Piave - Fiume Soligo - Fosso di Negrizia	*	4752	142	E 12 14	N 45 48
IT3240031	Fiume Sile da Treviso Est a San Michele Vecchio		753	103	E 12 18	N 45 37
IT3240032	Fiume Meschio	*	40	43	E 12 21	N 45 57
IT3240033	Fiumi Meolo e Vallio	*	85	93	E 12 24	N 45 40
IT3250003	Penisola del Cavallino: biotopi litoranei	*	315	22	E 12 29	N 45 27
IT3250006	Bosco di Lison		5,56	1	E 12 44	N 45 44
IT3250008	Ex Cave di Villetta di Salzano		64	5	E 12 7	N 45 32
IT3250010	Bosco di Carpenedo	*	13	3	E 12 15	N 45 30
IT3250013	Laguna del Mort e Pinete di Eraclea	*	214	20	E 12 45	N 45 32
IT3250016	Cave di Gaggio		115	7	E 12 19	N 45 33
IT3250017	Cave di Noale		43	3	E 12 5	N 45 33
IT3250021	Ex Cave di Martellago	*	50	4	E 12 10	N 45 32
IT3250022	Bosco Zacchi		0,75		E 12 45	N 45 48
IT3250023	Lido di Venezia: biotopi litoranei	*	166	16	E 12 19	N 45 19
IT3250030	Laguna medio-inferiore di Venezia	*	26384	90	E 12 13	N 45 18
IT3250031	Laguna superiore di Venezia	*	20365	88	E 12 28	N 45 30
IT3250032	Bosco Nordio	*	157	11	E 12 15	N 45 7
IT3250033	Laguna di Caorle - Foce del Tagliamento	*	4386	103	E 12 57	N 45 39
IT3250034	Dune residue del Bacucco	*	13	2	E 12 19	N 45 10
IT3250044	Fiumi Reghena e Lemene - Canale Taglio e rogge limitrofe - Cave di Cinto Caomaggiore	*	640	171	E 12 49	N 45 48
IT3260017	Colli Euganei - Monte Lozzo - Monte Ricco	*	15096	92	E 11 41	N 45 18
IT3260018	Grave e Zone umide della Brenta	*	3848	104	E 11 46	N 45 35
IT3260022	Palude di Onara e corso d'acqua di risorgiva S. Girolamo	*	148	22	E 11 49	N 45 37
IT3260023	Muson vecchio, sorgenti e roggia Acqualonga	*	27	34	E 11 54	N 45 36
IT3270003	Dune di Donada e Contarina	*	105	8	E 12 13	N 45 2
IT3270004	Dune di Rosolina e Volto	*	115	10	E 12 14	N 45 5
IT3270005	Dune Fossili di Ariano Polesine	*	101	8	E 12 11	N 44 58
IT3270006	Rotta di S. Martino		32	4	E 12 11	N 44 57
IT3270007	Gorghetti di Trecenta		20	4	E 11 26	N 45 1
IT3270017	Delta del Po: tratto terminale e delta veneto	*	25362	628	E 12 16	N 44 58
IT3270024	Vallona di Loreo		64	3	E 12 12	N 45 4
REGIONE FRIULI VENZIA GIULIA						
CODICE	DENOMINAZIONE	*	Superficie (ha)	Lunghezza (km)	Coordinate geografiche	
					Longitudine	Latitudine
IT3310005	Torbiera di Sequals	*	14		E 12 51	N 46 10
IT3310007	Greto del Tagliamento		2719		E 12 57	N 46 10
IT3310008	Magredi di Tauriano		369		E 12 51	N 46 7
IT3310009	Magredi del Cellina	*	4372		E 12 44	N 46 1
IT3310010	Risorgive del Vinchiaruzzo	*	261		E 12 44	N 45 59
IT3310011	Bosco Marzinis		11		E 12 47	N 45 56
IT3310012	Bosco Torrate		11		E 12 48	N 45 53




IT3320020	Lago di Ragogna		83		E 13 0	N 46 10
IT3320021	Torbiera di Casasola e Andreuzza	*	98		E 13 4	N 46 11
IT3320022	Quadri di Fagagna		62		E 13 5	N 46 7
IT3320023	Magredi di Campoformido		242		E 13 11	N 46 1
IT3320024	Magredi di Coz		10		E 12 57	N 46 3
IT3320025	Magredi di Firmano		57		E 13 24	N 46 4
IT3320026	Risorgive dello Stella	*	796		E 13 4	N 45 55
IT3320027	Palude Moretto	*	39		E 13 9	N 45 53
IT3320028	Palude Selvate	*	68		E 13 11	N 45 52
IT3320029	Confluenza Fiumi Torre e Natisone		604		E 13 21	N 45 56
IT3320030	Bosco di Golena del Torreano	*	140		E 12 58	N 45 51
IT3320031	Paludi di Gonars	*	89		E 13 13	N 45 53
IT3320032	Paludi di Porpetto	*	24		E 13 13	N 45 52
IT3320033	Bosco Boscat		72		E 13 9	N 45 49
IT3320034	Boschi di Muzzana	*	350		E 13 6	N 45 47
IT3320035	Bosco Sacile		145		E 13 11	N 45 47
IT3320036	Anse del Fiume Stella	*	78		E 13 3	N 45 45
IT3320037	Laguna di Marano e Grado	*	16363		E 13 14	N 45 43
IT3320038	Pineta di Lignano	*	118		E 13 5	N 45 39
IT3330001	Palude del Preval	*	14		E 13 31	N 45 57
IT3330002	Colle di Medea		41		E 13 26	N 45 55
IT3330005	Foce dell'Isonzo - Isola della Cona	*	2668		E 13 30	N 45 45
IT3330006	Valle Cavanata e Banco Mula di Muggia	*	860		E 13 28	N 45 41
IT3330007	Cavana di Monfalcone	*	133		E 13 31	N 45 47
IT3340006	Carso Triestino e Goriziano	*	9648		E 13 46	N 45 44
REGIONE EMILIA-ROMAGNA						
CODICE	DENOMINAZIONE	*	Superficie (ha)	Lunghezza (km)	Coordinate geografiche	
					Longitudine	Latitudine
IT4010002	Monte Menegosa, Monte Lama, Groppo di Gora	*	3427		E 9 41	N 44 40
IT4010003	Monte Nero, Monte Maggiorasca, La Ciapa Liscia	*	852		E 9 30	N 44 33
IT4010004	Monte Capra, Monte Tre Abati, Monte Armelio, Sant'Agostino, Lago di Averaldi	*	6221		E 9 28	N 44 45
IT4010005	Pietra Parcellara e Pietra Perduca	*	342		E 9 28	N 44 50
IT4010006	Meandri di San Salvatore	*	253		E 9 23	N 44 43
IT4010007	Roccia Cinque Dita	*	21		E 9 37	N 44 38
IT4010008	Castell'Arquato, Lugagnano Val d'Arda	*	280		E 9 50	N 44 50
IT4010011	Fiume Trebbia da Perino a Bobbio	*	352		E 9 25	N 44 47
IT4010012	Val Boreca, Monte Lesima	*	4725		E 9 14	N 44 39
IT4010013	Monte Dego, Monte Veri, Monte delle Tane	*	2997		E 9 21	N 44 37
IT4010016	Basso Trebbia	*	1356		E 9 35	N 44 59
IT4010017	Conoide del Nure e Bosco di Fornace vecchia	*	563		E 9 41	N 44 55
IT4010018	Fiume Po da Rio Boriacco a Bosco Ospizio	*	6156		E 9 45	N 45 5
IT4010019	Rupi di Rocca d'Olgisio		70		E 9 25	N 44 54
IT4020001	Boschi di Carrega	*	1283		E 10 12	N 44 43
IT4020003	Torrente Stirone	*	2748		E 9 56	N 44 50
IT4020006	Monte Prinzerà	*	840		E 10 4	N 44 38
IT4020007	Monte Penna, Monte Trevine, Groppo, Groppetto	*	1689		E 9 30	N 44 27
IT4020008	Monte Ragola, Lago Moò, Lago Bino	*	1396		E 9 33	N 44 36
IT4020010	Monte Gottero	*	1476		E 9 41	N 44 23




IT4020011	Gropo di Gorro	*	188		E 9 53	N 44 31
IT4020012	Monte Barigazzo, Pizzo d'Oca	*	2524		E 9 47	N 44 37
IT4020013	Belforte, Corchia, Alta Val Manubiola	*	1474		E 9 54	N 44 30
IT4020014	Monte Capuccio, Monte Sant'Antonio	*	900		E 10 1	N 44 39
IT4020015	Monte Fuso		825		E 10 16	N 44 30
IT4020017	Aree delle risorgive di Viarolo, Bacini di Torrile, Fascia golenale del Po		2622		E 10 19	N 44 55
IT4020020	Crinale dell'Appennino parmense	*	5280		E 10 4	N 44 23
IT4020021	Medio Taro	*	3810		E 10 10	N 44 44
IT4020022	Basso Taro	*	1005		E 10 14	N 44 59
IT4020023	Barboj di Rivalta	*	424		E 10 19	N 44 38
IT4020025	Parma Morta		601		E 10 27	N 44 55
IT4020026	Boschi dei Ghirardi	*	306		E 9 44	N 44 31
IT4030001	Monte Acuto, Alpe di Succiso	*	3254		E 10 11	N 44 20
IT4030002	Monte Ventasso	*	2909		E 10 17	N 44 23
IT4030003	Monte la Nuda, Cima Belfiore, Passo del Cerreto	*	3462		E 10 16	N 44 18
IT4030004	Val d'Ozola, Monte Cusna	*	4873		E 10 22	N 44 17
IT4030005	Abetina Reale, Alta Val Dolo	*	3444		E 10 27	N 44 15
IT4030006	Monte Prado	*	618		E 10 24	N 44 15
IT4030007	Fontanili di Corte Valle Re	*	311		E 10 31	N 44 46
IT4030008	Pietra di Bismantova	*	202		E 10 24	N 44 25
IT4030009	Gessi Triassici	*	1907		E 10 23	N 44 22
IT4030010	Monte Duro	*	411		E 10 32	N 44 32
IT4030011	Casse di espansione del Secchia		278		E 10 48	N 44 39
IT4030013	Fiume Enza da La Mora a Compiano	*	707		E 10 19	N 44 29
IT4030014	Rupe di Campotrera, Rossena	*	762		E 10 26	N 44 34
IT4030015	Valli di Novellara		1842		E 10 45	N 44 53
IT4030016	San Valentino, Rio della Rocca	*	786		E 10 43	N 44 32
IT4030017	Ca' del Vento, Ca' del Lupo, Gessi di Borzano	*	1661		E 10 36	N 44 35
IT4030018	Media Val Tresinaro, Val Dorgola	*	514		E 10 33	N 44 29
IT4030020	Golena del Po di Gualtieri, Guastalla e Luzzara		1120		E 10 39	N 44 56
IT4030021	Rio Rodano e Fontanili di Fogliano e Ariolo	*	181		E 10 40	N 44 39
IT4030022	Rio Tassarò	*	586		E 10 22	N 44 29
IT4030023	Fontanili di Gattatico e Fiume Enza	*	773		E 10 26	N 44 43
IT4040001	Monte Cimone, Libro Aperto, Lago di Pratignano	*	5174		E 10 43	N 44 10
IT4040002	Monte Rondinaio, Monte Giovo	*	4849		E 10 34	N 44 9
IT4040003	Sassi di Roccamalatina e di Sant'Andrea	*	1198		E 10 56	N 44 23
IT4040004	Sassoguidano, Gaiato	*	2413		E 10 50	N 44 17
IT4040005	Alpesigola, Sasso Tignoso e Monte Cantiere	*	3761		E 10 34	N 44 14
IT4040006	Poggio Bianco Dragone	*	308		E 10 37	N 44 18
IT4040007	Salse di Nirano	*	371		E 10 49	N 44 30
IT4040009	Manzolino		256		E 11 7	N 44 36
IT4040010	Torrazzuolo		115		E 11 5	N 44 41
IT4040011	Cassa di espansione del Fiume Panaro		275		E 11 0	N 44 35
IT4040012	Colombarone	*	50		E 10 47	N 44 37
IT4040013	Faeto, Varana, Torrente Fossa	*	391		E 10 46	N 44 27



IT4050001	Gessi Bolognesi, Calanchi dell'Abbadessa	*	4296		E 11 25	N 44 25
IT4050002	Corno alle Scale	*	4579		E 10 51	N 44 8
IT4050003	Monte Sole	*	6476		E 11 11	N 44 18
IT4050004	Bosco della Frattona	*	392		E 11 39	N 44 21
IT4050011	Media Valle del Sillaro	*	1108		E 11 26	N 44 17
IT4050012	Contrafforte Pliocenico	*	2628		E 11 18	N 44 20
IT4050013	Monte Vigese	*	617		E 11 5	N 44 12
IT4050014	Monte Radicchio, Rupe di Calvenzano	*	1382		E 11 7	N 44 19
IT4050015	La Martina, Monte Gurlano	*	1107		E 11 22	N 44 13
IT4050016	Abbazia di Monteveglio	*	881		E 11 4	N 44 27
IT4050018	Golena San Vitale e Golena del Lippo		69		E 11 18	N 44 32
IT4050019	La Bora	*	40		E 11 12	N 44 37
IT4050020	Laghi di Suviana e Brasimone	*	1902		E 11 5	N 44 6
IT4050022	Biotopi e Ripristini ambientali di Medicina e Molinella	*	4486		E 11 41	N 44 33
IT4050023	Biotopi e Ripristini ambientali di Budrio e Minerbio		875		E 11 33	N 44 37
IT4050024	Biotopi e Ripristini ambientali di Bentivoglio, S. Pietro in Casale, Malalbergo e Baricella		3224		E 11 35	N 44 41
IT4050027	Gessi di Monte Rocca, Monte Capra e Tizzano	*	226		E 11 15	N 44 28
IT4050028	Grotte e Sorgenti pietrificanti di Labante	*	4,7		E 11 1	N 44 16
IT4050029	Boschi di San Luca e Destra Reno	*	1951		E 11 17	N 44 28
IT4060001	Valli di Argenta	*	2905		E 11 49	N 44 35
IT4060002	Valli di Comacchio	*	16780		E 12 10	N 44 37
IT4060003	Vene di Bellocchio, Sacca di Bellocchio, Foce del Fiume Reno, Pineta di Bellocchio	*	2242		E 12 15	N 44 36
IT4060004	Valle Bertuzzi, Valle Porticino - Canneviè	*	2690		E 12 13	N 44 47
IT4060005	Sacca di Goro, Po di Goro, Valle Dindona, Foce del Po di Volano	*	4872		E 12 19	N 44 48
IT4060007	Bosco di Volano	*	401		E 12 15	N 44 46
IT4060009	Bosco di Sant'Agostino o Panfilia	*	188		E 11 22	N 44 46
IT4060010	Dune di Massenzatica	*	52		E 12 9	N 44 53
IT4060012	Dune di San Giuseppe	*	73		E 12 14	N 44 43
IT4060015	Bosco della Mesola, Bosco Panfilia, Bosco di Santa Giustina, Valle Falce, La Goara	*	1563		E 12 15	N 44 52
IT4060016	Fiume Po da Stellata a Mesola e Cavo Napoleonico	*	3140		E 11 34	N 44 54
IT4070001	Punte Alberete, Valle Mandriole	*	972		E 12 13	N 44 31
IT4070002	Bardello	*	99		E 12 14	N 44 32
IT4070003	Pineta di San Vitale, Bassa del Pirottolo	*	1222		E 12 14	N 44 30
IT4070004	Pialasse Baiona, Risega e Pontazzo	*	1595		E 12 15	N 44 30
IT4070005	Pineta di Casalboretto, Pineta Staggioni, Duna di Porto Corsini	*	579		E 12 16	N 44 32
IT4070006	Pialassa dei Piomboni, Pineta di Punta Marina	*	465		E 12 16	N 44 27
IT4070007	Salina di Cervia	*	1095		E 12 19	N 44 15
IT4070008	Pineta di Cervia	*	194		E 12 20	N 44 16



IT4070009	Ortazzo, Ortazzino, Foce del Torrente Bevano	*	1256		E 12 19	N 44 20
IT4070010	Pineta di Classe	*	1082		E 12 16	N 44 21
IT4070011	Vena del Gesso Romagnola	*	5540		E 11 38	N 44 15
IT4070016	Alta Valle del Torrente Sintria	*	1174		E 11 37	N 44 9
IT4070017	Alto Senio	*	1015		E 11 32	N 44 11
IT4070021	Biotopi di Alfonsine e Fiume Reno	*	472		E 11 58	N 44 31
IT4070022	Bacini di Russi e Fiume Lamone	*	132		E 12 1	N 44 23
IT4070024	Podere Pantaleone	*	6,74		E 11 58	N 44 25
IT4070025	Calanchi pliocenici dell'Appennino faentino	*	1098		E 11 44	N 44 16
IT4070026	Relitto della piattaforma Paguro	*	66		E 12 34	N 44 23
IT4080001	Foresta di Campigna, Foresta la Lama, Monte Falco	*	4040		E 11 50	N 43 50
IT4080002	Acquacheta	*	1656		E 11 41	N 44 1
IT4080003	Monte Gemelli, Monte Guffone	*	13351		E 11 44	N 43 56
IT4080004	Bosco di Scardavilla, Ravaldino	*	454		E 12 0	N 44 8
IT4080005	Monte Zuccherodante	*	1097		E 11 56	N 43 48
IT4080006	Meandri del Fiume Ronco	*	232		E 12 5	N 44 10
IT4080007	Pietramora, Ceparano, Rio Cozzi	*	1955		E 11 55	N 44 11
IT4080008	Balze di Verghereto, Monte Fumaiolo, Ripa della Moia	*	2460		E 12 4	N 43 47
IT4080009	Selva di Ladino, Fiume Montone, Terra del Sole	*	222		E 11 59	N 44 11
IT4080010	Careste presso Sarsina	*	507		E 12 6	N 43 56
IT4080011	Rami del Bidente, Monte Marino	*	1361		E 11 52	N 43 52
IT4080012	Fiordinano, Monte Velbe	*	505		E 12 0	N 44 5
IT4080013	Montetiffi, Alto Uso	*	1387		E 12 16	N 43 56
IT4080014	Rio Mattero e Rio Cuneo	*	422		E 12 12	N 44 3
IT4080015	Castel di Colorio, Alto Tevere	*	528		E 12 4	N 43 45
IT4090001	Onferno	*	273		E 12 32	N 43 52
IT4090002	Torriana, Montebello, Fiume Marecchia	*	2403		E 12 22	N 43 58
IT4090003	Rupi e Gessi della Valmarecchia	*	2526		E 12 18	N 43 53
IT4090004	Monte S. Silvestro, Monte Ercole e Gessi di Sapigno, Maiano e Ugrigno	*	2172		E 12 15	N 43 51
IT4090005	Fiume Marecchia a Ponte Messa	*	265		E 12 13	N 43 48
IT4090006	Versanti occidentali del Monte Carpegna, Torrente Messa, Poggio di Miratoio	*	2138		E 12 16	N 43 48
REGIONE TOSCANA						
CODICE	DENOMINAZIONE	*	Superficie (ha)	Lunghezza (km)	Coordinate geografiche	
					Longitudine	Latitudine
IT5110002	Monte Orsaro	*	1979		E 9 58	N 44 23
IT5110003	Monte Matto - Monte Malpasso	*	748		E 10 3	N 44 21
IT5110004	Monte Acuto - Groppi di Camporaghera	*	460		E 10 11	N 44 19
IT5110005	Monte La Nuda - Monte Tondo	*	523		E 10 13	N 44 16
IT5120001	Monte Sillano - Passo Romecchio	*	257		E 10 20	N 44 15
IT5120002	Monte Castellino - Le Forbici	*	662		E 10 24	N 44 14
IT5120003	Parco dell'Orecchiella - Pania di Corfino - Lamarossa	*	2008		E 10 22	N 44 12
IT5130001	Alta Valle del Sestaione	*	828		E 10 39	N 44 7
IT5130005	Libro Aperto - Cima Tauffi	*	360		E 10 44	N 44 9
IT5130006	Monte Spigolino - Monte Gennaio	*	493		E 10 48	N 44 6
IT5130009	Tre Limentre - Reno	*	9360		E 10 58	N 44 2
IT5140001	Passo della Raticosa, Sassi di San Zanobi e della Mantasca	*	2208		E 11 21	N 44 11




IT5140002	Sasso di Castro e Monte Beni	*	812		E 11 18	N 44 8
IT5140003	Conca di Firenzuola	*	2338		E 11 22	N 44 6
IT5140004	Gioigo - Colla di Casaglia	*	6111		E 11 27	N 44 4
IT5140005	Muraglione - Acqua Cheta	*	4885		E 11 39	N 43 57
IT5150003	Appennino pratese	*	4191		E 11 4	N 44 2
IT5180001	Crinale Monte Falterona - Monte Falco - Monte Gabrendo	*	200		E 11 43	N 43 52
IT5180002	Foreste Alto Bacino dell'Arno	*	10391		E 11 45	N 43 49
IT5180003	Gioigo Seccheta	*	89		E 11 48	N 43 49
IT5180005	Alta Vallesanta	*	5037		E 11 55	N 43 45
IT5180006	Alta Valle del Tevere	*	1656		E 12 1	N 43 45
IT5180007	Monte Calvano	*	1537		E 11 58	N 43 42
IT5180008	Sasso di Simone e Simoncello	*	1665		E 12 17	N 43 44
IT5180009	Monti Rognosi	*	948		E 12 0	N 43 34
IT5180010	Alpe della Luna	*	3397		E 12 9	N 43 39
IT5180011	Pascoli montani e cespuglieti del Pratomagno	*	6753		E 11 38	N 43 39
IT5180012	Valle dell'Inferno e Bandella		893		E 11 39	N 43 30
IT5180013	Ponte a Buriano e Penna		1186		E 11 44	N 43 30
IT5180014	Brughiere dell'Alpe di Poti	*	1143		E 11 59	N 43 28
IT5180016	Monte Dogana		1235		E 12 1	N 43 23
IT5180018	Foreste di Camaldoli e Badia Prataglia	*	2937		E 11 50	N 43 48
REGIONE UMBRIA						
CODICE	DENOMINAZIONE	*	Superficie (ha)	Lunghezza (km)	Coordinate geografiche	
					Longitudine	Latitudine
IT5210001	Boschi di Monti di Sodalungo - Rosso (Città di Castello)	*	2755		E 12 22	N 43 28
IT5210002	Serre di Burano	*	769		E 12 34	N 43 27
IT5210003	Fiume Tevere tra San Giustino e Pierantonio	*	524		E 12 18	N 43 20
IT5210004	Boschi di Pietralunga	*	1558		E 12 27	N 43 28
IT5210005	Gola del Corno di Catria	*	715		E 12 43	N 43 25
IT5210006	Boschi di Morra - Marzana	*	2090		E 12 3	N 43 25
IT5210007	Valle delle Prigioni (Monte Cucco)	*	573		E 12 43	N 43 23
IT5210008	Valle del Rio Freddo (Monte Cucco)	*	196		E 12 45	N 43 22
IT5210009	Monte Cucco (sommità)	*	827		E 12 44	N 43 22
IT5210010	Le Gorghe	*	126		E 12 45	N 43 20
IT5210011	Torrente Vetorno		245		E 12 44	N 43 18
IT5210012	Boschi di Montelovesco - Monte delle Portole	*	1961		E 12 27	N 43 14
IT5210013	Boschi del Bacino di Gubbio	*	912		E 12 38	N 43 17
IT5210014	Monti Maggio - Nero (sommità)	*	1563		E 12 49	N 43 14
IT5210015	Valle del Torrente Nese (Umbertide)	*	543		E 12 20	N 43 14
IT5210019	Fosso della Vallaccia - Monte Pormaiore	*	643		E 12 49	N 43 11
IT5210022	Fiume Tescio (parte alta)		82		E 12 41	N 43 6
IT5210023	Colli Selvalonga - Il Monte (Assisi)	*	478		E 12 42	N 43 5
IT5210024	Fiume Topino (Bagnara - Nocera Umbra)		37		E 12 48	N 43 6
IT5210031	Col Falcone (Colfiorito)	*	267		E 12 53	N 43 3
IT5210032	Piani di Annifo - Arvello	*	261		E 12 52	N 43 2
IT5210034	Palude di Colfiorito	*	189		E 12 52	N 43 1
IT5210036	Piano di Ricciano		101		E 12 51	N 43 0
IT5210037	Selva di Cupigliolo	*	331		E 12 53	N 42 59
IT5210041	Fiume Menotre (Rasiglia)		49		E 12 51	N 42 57
IT5210044	Boschi di Terne - Pupaggi	*	1460		E 12 52	N 42 53
IT5210045	Fiume Vigi	*	122		E 12 51	N 42 57



IT5210071	Monti Sibillini (versante umbro)	*	17932		E 13 8	N 42 47
IT5210073	Alto Bacino del Torrente Lama	*	2366		E 12 16	N 43 34
IT5210074	Poggio Pantano (Scheggia)	*	55		E 12 45	N 43 25
IT5210075	Boschi e pascoli di Fratticiola Selvatica (Valfabbrica)	*	2569		E 12 32	N 43 10
IT5210076	Monte Alago (Nocera Umbra)	*	72		E 12 48	N 43 8
REGIONE UMBRIA						
CODICE	DENOMINAZIONE	*	Superficie (ha)	Lunghezza (km)	Coordinate geografiche	
					Longitudine	Latitudine
IT5310003	Monti Sasso Simone e Simoncello	*	556		E 12 17	N 43 46
IT5310004	Boschi del Carpegna	*	46		E 12 18	N 43 48
IT5310005	Settori sommitali Monte Carpegna e Costa dei Salti	*	731		E 12 20	N 43 48
IT5310006	Colle S. Bartolo	*	509		E 12 49	N 43 56
IT5310007	Litorale della Baia del Re		9,56		E 12 58	N 43 52
IT5310008	Corso dell'Arzilla	*	227		E 12 56	N 43 50
IT5310009	Selva di S. Nicola		4,44		E 12 54	N 43 52
IT5310010	Alpe della Luna - Bocca Trabaria	*	2662		E 12 14	N 43 37
IT5310011	Bocca Serriola	*	1306		E 12 20	N 43 32
IT5310012	Montecalvo in Foglia	*	3189		E 12 39	N 43 47
IT5310013	Mombaroccio	*	2460		E 12 49	N 43 46
IT5310014	Valle Avellana	*	1662		E 12 32	N 43 50
IT5310015	Tavernelle sul Metauro	*	741		E 12 54	N 43 43
IT5310016	Gola del Furlo	*	2989		E 12 43	N 43 38
IT5310017	Monte Nerone - Gola di Gorgo a Cerbara	*	8102		E 12 33	N 43 33
IT5310018	Serre del Burano		3631		E 12 31	N 43 30
IT5310019	Monte Catria, Monte Acuto	*	8481		E 12 41	N 43 28
IT5310022	Fiume Metauro da Piano di Zucca alla foce	*	744		E 13 1	N 43 47
IT5320001	Monte lo Spicchio - Monte Columeo - Valle di S. Pietro	*	967		E 12 46	N 43 22
IT5320002	Valle Scappuccia	*	281		E 12 56	N 43 26
IT5320003	Gola di Frasassi	*	692		E 12 57	N 43 24
IT5320004	Gola della Rossa	*	1309		E 12 59	N 43 26
IT5320005	Costa tra Ancona e Portonovo		168		E 13 33	N 43 35
IT5320006	Portonovo e falesia calcarea a mare	*	132		E 13 37	N 43 32
IT5320007	Monte Conero	*	1140		E 13 36	N 43 32
IT5320008	Selva di Castelfidardo		55		E 13 35	N 43 28
IT5320009	Fiume Esino in località Ripa Bianca	*	140		E 13 17	N 43 31
IT5320010	Monte Maggio - Valle dell'Abbadia	*	684		E 12 48	N 43 16
IT5320011	Monte Puro - Rogedano - Valleremita	*	1494		E 12 51	N 43 17
IT5320012	Valle Vite - Valle dell'Acquarella	*	1062		E 13 1	N 43 20
IT5320013	Faggeto di San Silvestro		202		E 12 53	N 43 18
IT5320014	Monte Nero e Serra Santa	*	620		E 12 50	N 43 13
IT5330001	Monte Ragnolo e Monte Meta (versante occidentale)	*	971		E 13 12	N 43 1
IT5330002	Val di Fibbia - Valle dell'Acquasanta	*	3106		E 13 11	N 42 59
IT5330003	Rio Terro	*	1808		E 13 15	N 43 1
IT5330004	Monte Bove	*	2019		E 13 11	N 42 55
IT5330005	Monte Castel Manardo - Tre Santi	*	1519		E 13 16	N 42 58
IT5330006	Faggete del S. Lorenzo	*	772		E 13 13	N 42 51
IT5330007	Pian Perduto	*	310		E 13 11	N 42 50
IT5330008	Valle Rapegna e Monte Cardosa	*	2240		E 13 8	N 42 52
IT5330009	Monte Giuoco del Pallone - Monte Cafaggio	*	3036		E 12 54	N 43 14
IT5330010	Piana di Pioraco	*	570		E 12 54	N 43 10
IT5330011	Monte Letegge - Monte d'Aria	*	1618		E 13 9	N 43 9



IT5330012	Macchia di Montenero	*	361		E 13 10	N 43 22
IT5330013	Macchia delle Tassinete	*	162		E 13 12	N 43 21
IT5330014	Fonte delle Bussare		7,44		E 13 14	N 43 18
IT5330015	Monte S. Vicino	*	793		E 13 4	N 43 19
IT5330016	Gola di S. Eustachio	*	559		E 13 8	N 43 12
IT5330017	Gola del Fiastrone	*	2551		E 13 13	N 43 4
IT5330018	Gola di Pioraco	*	735		E 12 59	N 43 10
IT5330019	Piani di Montelago	*	525		E 12 58	N 43 6
IT5330020	Monte Pennino - Scurosa	*	2595		E 12 55	N 43 7
IT5330021	Boschetto a tasso presso Montecavallo	*	350		E 12 57	N 42 58
IT5330022	Montagna di Torricchio	*	1023		E 13 1	N 42 58
IT5330023	Gola della Valnerina - Monte Fema	*	3269		E 13 3	N 42 55
IT5330024	Selva dell'Abbadia di Fiastra	*	1075		E 13 25	N 43 13
IT5340001	Litorale di Porto d'Ascoli	*	90		E 13 54	N 42 54
IT5340002	Boschi tra Cupramarittima e Ripatransone		676		E 13 49	N 43 0
IT5340003	Monte dell'Ascensione	*	1230		E 13 34	N 42 55
IT5340004	Montagna dei Fiori	*	491		E 13 35	N 42 48
IT5340005	Ponte d'Arli	*	216		E 13 28	N 42 48
IT5340006	Lecceto d'Acquasanta	*	286		E 13 24	N 42 46
IT5340007	S. Gerbone	*	679		E 13 24	N 42 42
IT5340008	Valle della Corte	*	749		E 13 23	N 42 43
IT5340009	Macera della Morte	*	421		E 13 20	N 42 42
IT5340010	Monte Comunitore	*	507		E 13 20	N 42 43
IT5340011	Monte Ceresa	*	739		E 13 20	N 42 48
IT5340012	Boschi ripariali del Tronto	*	167		E 13 16	N 42 45
IT5340013	Monte Porche - Palazzo Borghese - Monte Argentella	*	1552		E 13 15	N 42 53
IT5340014	Monte Vettore e Valle del lago di Pilato	*	3592		E 13 16	N 42 50
IT5340015	Montefalcone Appennino - Smerillo	*	547		E 13 27	N 42 59
IT5340016	Monte Oialona - Colle Propezzano	*	800		E 13 19	N 42 51
IT5340017	Colle Galluccio	*	201		E 13 18	N 42 49
IT5340018	Fiume Tronto tra Favallanciana e Acquasanta	*	1031		E 13 22	N 42 45
IT5340019	Valle dell'Ambro	*	2346		E 13 15	N 42 56
IT5340020	Valle dell'Infernaccio - Monte Sibilla	*	3212		E 13 15	N 42 54
REGIONE LAZIO						
CODICE	DENOMINAZIONE	*	Superficie (ha)	Lunghezza (km)	Coordinate geografiche	
					Longitudine	Latitudine
IT6020001	Piano dei Pantani	*	80		E 13 11	N 42 43
REGIONE ABRUZZO						
CODICE	DENOMINAZIONE	*	Superficie (ha)	Lunghezza (km)	Coordinate geografiche	
					Longitudine	Latitudine
IT7120022	Fiume Mavone		160		E 13 40	N 42 31
IT7120081	Fiume Tordino (medio corso)		313		E 13 38	N 42 37
IT7120082	Fiume Vomano (da Cusciano a Villa Vomano)		459		E 13 40	N 42 35
IT7120083	Calanchi di Atri	*	1154		E 13 59	N 42 33
IT7120213	Montagne dei Fiori e di Campi e Gole del Salinello	*	4221		E 13 36	N 42 45
IT7130024	Monte Picca - Monte di Roccatagliata	*	1766		E 13 51	N 42 12
IT7130031	Fonte di Papa	*	811		E 14 3	N 42 13
IT7130105	Rupe di Turrialignani e Fiume Pescara	*	185		E 14 1	N 42 16
IT7130214	Lago di Penne	*	109		E 13 54	N 42 26



IT7140106	Fosso delle Farfalle (sublitorale chietino)	*	792		E 14 28	N 42 15
IT7140107	Lecceta litoranea di Torino di Sangro e foce del Fiume Sangro	*	552		E 14 32	N 42 13
IT7140108	Punta Aderci - Punta della Penna	*	317		E 14 42	N 42 10
IT7140109	Marina di Vasto	*	57		E 14 44	N 42 5
IT7140110	Calanchi di Bucchianico (Ripe dello Spagnolo)	*	180		E 14 14	N 42 18
IT7140111	Boschi ripariali sul Fiume Osento		595		E 14 31	N 42 10
IT7140112	Bosco di Mozzagrogna (Sangro)	*	428		E 14 27	N 42 10
IT7140126	Gessi di Lentella	*	436		E 14 41	N 41 59
IT7140214	Gole di Pennadomo e Torricella Peligna	*	269		E 14 19	N 42 0

12A03542

DECRETO 7 marzo 2012.

Quinto elenco aggiornato dei siti di importanza comunitaria per la regione biogeografica mediterranea in Italia, ai sensi della direttiva 92/43/CEE.

IL MINISTRO DELL'AMBIENTE
E DELLA TUTELA DEL TERRITORIO
E DEL MARE

Vista la direttiva 92/43/CEE del Consiglio del 21 maggio 1992, relativa alla conservazione degli habitat naturali e seminaturali e della flora e della fauna selvatiche, e in particolare l'art. 4, paragrafo 2, terzo comma;

Visto il decreto del Presidente della Repubblica 8 settembre 1997, n. 357, recante il regolamento di attuazione della direttiva 92/43/CEE, come modificato dal decreto del Presidente della Repubblica 12 marzo 2003, n. 120;

Visto il decreto del Ministro dell'ambiente e della tutela del territorio e del mare del 4 aprile 2011, pubblicato sul supplemento ordinario n. 90 alla *Gazzetta Ufficiale* - serie generale - n. 77 del 4 aprile 2011, recante il quarto elenco aggiornato dei siti di importanza comunitaria per la regione biogeografica mediterranea in Italia, ai sensi della direttiva 92/43/CEE, a seguito della decisione della Commissione europea n. 2011/85/EU;

Considerato che, nel contesto di un adattamento dinamico della rete Natura 2000, si è reso necessario un quinto aggiornamento della lista mediterranea sia per includere i siti addizionali, proposti come siti di importanza comunitaria ai sensi dell'art. 1 della direttiva 92/43/CEE dagli Stati membri a partire dal 2009, che per rispecchiare ogni cambiamento nelle informazioni relative ai siti stessi trasmesse dagli Stati membri successivamente all'adozione della lista comunitaria iniziale e dei primi quattro aggiornamenti;

Considerato che per quanto riguarda la regione biogeografica mediterranea:

le liste dei siti proposti come siti di importanza comunitaria ai sensi dell'art. 1 della direttiva 92/43/CEE sono stati trasmessi alla Commissione tra gennaio 2003 e ottobre 2010 dagli Stati membri;

le liste dei proposti siti sono state accompagnate dalle informazioni relative a ciascun sito fornite nel formato fissato dalla decisione 97/266/CE del 18 dicembre 1996 della Commissione concernente il formulario informativo dei proposti siti Natura 2000;



le informazioni relative a ciascun sito includono la cartografia, la denominazione, la posizione geografica, l'estensione e i dati raccolti in applicazione dei criteri specificati nell'Allegato III alla direttiva 92/43/CEE;

Considerato inoltre che certi Stati membri non hanno proposto siti sufficienti a rispondere ai requisiti della direttiva 92/43/CEE per certi tipi di habitat e di specie, cosicché non si può concludere che la rete Natura 2000 sia completa, e che a causa del ritardo nel ricevere le informazioni e nel raggiungere un accordo con gli Stati membri potrà essere necessaria una successiva revisione della lista comunitaria per la regione biogeografica mediterranea;

Considerato infine che le conoscenze sull'esistenza e la distribuzione di alcuni habitat naturali dell'Allegato I e specie dell'Allegato II alla direttiva 92/43/CEE rimangono incomplete per cui in effetti non si può concludere se la rete Natura 2000 sia completa o incompleta e si potrebbe rendere necessaria una revisione della lista comunitaria per la regione biogeografica mediterranea;

Vista la decisione della Commissione europea n. 2012/09/UE del 18 novembre 2011 che stabilisce un quinto elenco aggiornato di siti di importanza comunitaria per la regione biogeografica mediterranea e abroga la decisione 2011/85/UE;

Decreta:

Art. 1.

1. I siti di importanza comunitaria per la regione biogeografica mediterranea in Italia, individuati ai sensi dell'art. 4, paragrafo 2, della direttiva 92/43/CEE, sono elencati nell'Allegato A che costituisce parte integrante del presente decreto.

2. Il decreto 4 aprile 2011 citato nelle premesse è abrogato.

Art. 2.

1. I formulari standard «Natura 2000» e le cartografie dei siti di importanza comunitaria sono disponibili presso la Direzione per la protezione della natura e del mare del Ministero dell'ambiente e della tutela del territorio e del mare e, per la parte di competenza, presso le regioni e le province autonome di Trento e Bolzano.


Art. 3.

1. Eventuali integrazioni e/o variazioni all'elenco riportato nell'Allegato A al presente decreto verranno pubblicate con successivi decreti ministeriali.

Il presente decreto sarà pubblicato nella *Gazzetta Ufficiale* della Repubblica italiana.

Roma, 7 marzo 2012

Il Ministro: CLINI




Quinto elenco aggiornato dei siti di importanza comunitaria per la regione biogeografica mediterranea in Italia

Ciascun sito di importanza comunitaria (SIC) è identificato dalle informazioni fornite nel formulario «Natura 2000», comprendenti la mappa corrispondente. Tali informazioni sono trasmesse dalle autorità nazionali competenti conformemente all'art. 4, paragrafo 1, secondo comma, della direttiva 92/43/CEE.

La tabella riporta le seguenti informazioni:

- codice del SIC, composto da nove caratteri, di cui i primi due rappresentano il codice ISO dello Stato membro;
- denominazione del SIC;
- presenza nel SIC di almeno un tipo di habitat naturale e/o specie prioritaria ai sensi dell'articolo 1 della direttiva 92/43/CEE (*);
- superficie del SIC in ettari o lunghezza in km;
- coordinate geografiche del SIC (latitudine e longitudine).


Tutte le informazioni contenute nell'elenco riportato di seguito si basano sui dati presentati, trasmessi e convalidati dall'Italia (IT).



REGIONE PIEMONTE						
CODICE	DENOMINAZIONE	*	Superficie (ha)	Lunghezza (km)	Coordinate geografiche	
					Longitudine	Latitudine
IT1160007	Sorgenti del Belbo	*	474		E 8 8	N 44 23
IT1180026	Capanne di Marcarolo	*	9552		E 8 47	N 44 34
REGIONE LIGURIA						
CODICE	DENOMINAZIONE	*	Superficie (ha)	Lunghezza (km)	Coordinate geografiche	
					Longitudine	Latitudine
IT1314723	Campasso - Grotta Sgarbu Du Ventu		105		E 7 56	N 44 0
IT1315313	Gouta - Testa d'Alpe - Valle Barbaira	*	1512		E 7 35	N 43 55
IT1315407	Monte Ceppo	*	3055		E 7 45	N 43 56
IT1315408	Lecceca di Langan	*	238		E 7 42	N 43 57
IT1315503	Monte Carpasina	*	1353		E 7 51	N 43 58
IT1315504	Bosco di Rezzo	*	1083		E 7 50	N 44 0
IT1315602	Pizzo d'Evigno	*	2198		E 8 2	N 43 58
IT1315670	Fondali Capo Berta - Diano Marina - Capo Mimosa	*	709		E 8 5	N 43 54
IT1315714	Monte Abellio	*	744		E 7 34	N 43 53
IT1315715	Castel d'Appio	*	9,3		E 7 34	N 43 48
IT1315716	Roverino	*	336		E 7 36	N 43 48
IT1315717	Monte Grammondo - Torrente Bevera	*	2642		E 7 31	N 43 49
IT1315719	Torrente Nervia	*	44		E 7 37	N 43 48
IT1315720	Fiume Roia	*	120		E 7 35	N 43 48
IT1315805	Bassa Valle Armea	*	789		E 7 48	N 43 52
IT1315806	Monte Nero - Monte Bignone	*	3388		E 7 43	N 43 50
IT1315922	Pompeiana	*	184		E 7 53	N 43 51
IT1315971	Fondali Porto Maurizio - San Lorenzo al Mare - Torre dei Marmi	*	877		E 7 58	N 43 51
IT1315972	Fondali Riva Ligure - Cipressa	*	473		E 7 54	N 43 49
IT1315973	Fondali Arma di Taggia - Punta San Martino	*	450		E 7 48	N 43 49
IT1316001	Capo Berta	*	38		E 8 4	N 43 53
IT1316118	Capo Mortola	*	50		E 7 33	N 43 47
IT1316175	Fondali Capo Mortola - San Gaetano	*	339		E 7 33	N 43 46
IT1316274	Fondali San Remo - Arziglia	*	564		E 7 43	N 43 47
IT1322219	Tenuta Quassolo	*	35		E 8 16	N 44 22
IT1322304	Rocca dell'Adelasia	*	2190		E 8 21	N 44 23
IT1322326	Foresta Cadibona	*	452		E 8 22	N 44 21
IT1322470	Fondali Varazze - Albisola	*	91		E 8 32	N 44 20
IT1323201	Finalese - Capo Noli	*	2782		E 8 23	N 44 11
IT1323202	Isola Bergeggi - Punta Predani	*	9,7		E 8 26	N 44 14
IT1323203	Rocca dei Corvi - Mao - Mortou	*	1613		E 8 21	N 44 15
IT1323271	Fondali Noli - Bergeggi	*	135		E 8 25	N 44 13
IT1324007	Monte Ciazze Secche	*	302		E 8 14	N 44 9
IT1324011	Monte Ravinet - Rocca Barbena	*	2576		E 8 10	N 44 8
IT1324172	Fondali Finale Ligure	*	48		E 8 22	N 44 10
IT1324818	Castell'Ermo - Peso Grande	*	1964		E 8 2	N 44 5
IT1324896	Lerrone - Valloni	*	21		E 8 5	N 44 1
IT1324908	Isola Gallinara	*	10		E 8 13	N 44 1
IT1324909	Torrente Arroscia e Centa	*	189		E 8 10	N 44 3
IT1324910	Monte Acuto - Poggio Grande - Rio Torsero	*	2420		E 8 10	N 44 6
IT1324973	Fondali Loano - Albenga	*	541		E 8 14	N 44 5
IT1324974	Fondali Santa Croce - Gallinara - Capo Lena	*	213		E 8 12	N 44 1
IT1325624	Capo Mele	*	104		E 8 10	N 43 57



IT1325675	Fondali Capo Mele - Alassio	*	206		E 8 9	N 43 58
IT1330893	Rio Ciaè	*	1104		E 8 57	N 44 30
IT1331402	Beigua - Monte Dente - Gargassa - Pavaglione	*	16922		E 8 35	N 44 27
IT1331501	Praglia - Pracaban - Monte Leco - Punta Martin	*	6958		E 8 49	N 44 30
IT1331606	Torre Quezzi	*	8,9		E 8 58	N 44 25
IT1331615	Monte Gazzo	*	443		E 8 50	N 44 26
IT1331718	Monte Fasce	*	1165		E 9 2	N 44 24
IT1331721	Val Noci - Torrente Geirato - Alpesisa	*	637		E 9 2	N 44 28
IT1331810	Monte Ramaceto	*	2924		E 9 18	N 44 26
IT1331811	Monte Caucaso	*	293		E 9 13	N 44 27
IT1331909	Monte Zatta - Passo Bocco - Passo Chiapparino - Monte Bossea	*	3034		E 9 27	N 44 23
IT1332477	Fondali Arenzano - Punta Ivrea	*	306		E 8 40	N 44 23
IT1332575	Fondali Nervi - Sori	*	609		E 9 4	N 44 22
IT1332576	Fondali Boccadasse - Nervi	*	526		E 8 59	N 44 22
IT1332603	Parco di Portofino	*	1196		E 9 10	N 44 19
IT1332614	Pineta - Lecceta di Chiavari	*	144		E 9 18	N 44 19
IT1332622	Rio Tuia - Montallegro	*	453		E 9 15	N 44 21
IT1332673	Fondali Golfo di Rapallo	*	99		E 9 14	N 44 20
IT1332674	Fondali Monte Portofino	*	544		E 9 8	N 44 19
IT1332717	Foce e medio corso del Fiume Entella	*	78		E 9 21	N 44 21
IT1333307	Punta Baffe - Punta Moneglia - Val Petronio	*	1308		E 9 28	N 44 15
IT1333308	Punta Manara	*	205		E 9 24	N 44 15
IT1333316	Rocche di Sant'Anna - Valle del Fico	*	127		E 9 23	N 44 17
IT1333369	Fondali Punta di Moneglia	*	36		E 9 28	N 44 13
IT1333370	Fondali Punta Baffe	*	24		E 9 26	N 44 14
IT1333371	Fondali Punta Manara	*	148		E 9 24	N 44 15
IT1333372	Fondali Punta Sestri	*	29		E 9 23	N 44 15
IT1342806	Monte Verruga - Monte Zenone - Roccagrande - Monte Pu	*	3757		E 9 29	N 44 19
IT1342813	Rio Borsa - Torrente Vara	*	174		E 9 35	N 44 21
IT1342824	Rio di Colla	*	24		E 9 37	N 44 18
IT1342907	Monte Antessio - Chiusola	*	363		E 9 42	N 44 20
IT1342908	Monte Gottero - Passo del Lupo	*	1186		E 9 39	N 44 21
IT1343412	Deiva - Bracco - Pietra di Vasca - Mola	*	2031		E 9 32	N 44 15
IT1343415	Guaitarola	*	581		E 9 34	N 44 13
IT1343419	Monte Serro	*	262		E 9 31	N 44 12
IT1343425	Rio di Agnola	*	129		E 9 37	N 44 16
IT1343474	Fondali Punta Apicchi	*	52		E 9 32	N 44 12
IT1343502	Parco della Magra - Vara	*	2710		E 9 51	N 44 10
IT1343511	Monte Cornoviglio - Monte Fiorito - Monte Dragnone	*	718		E 9 49	N 44 16
IT1343518	Gruzza di Veppo	*	230		E 9 48	N 44 16
IT1343520	Zona Carsica Cassana	*	119		E 9 41	N 44 12
IT1343526	Torrente Mangia	*	11		E 9 42	N 44 15
IT1344210	Punta Mesco	*	742		E 9 37	N 44 9
IT1344216	Costa di Bonassola - Framura	*	128		E 9 34	N 44 11
IT1344270	Fondali Punta Mesco - Rio Maggiore	*	546		E 9 41	N 44 7
IT1344271	Fondali Punta Picetto	*	16		E 9 36	N 44 9
IT1344272	Fondali Punta Levante	*	57		E 9 35	N 44 10
IT1344273	Fondali Anzo	*	43		E 9 34	N 44 11
IT1344321	Zona Carsica Pignone	*	32		E 9 43	N 44 10
IT1344323	Costa Riomaggiore - Monterosso	*	169		E 9 41	N 44 7
IT1344422	Brina e Nuda di Ponzano	*	239		E 9 56	N 44 8



IT1345005	Portovenere - Riomaggiore - S. Benedetto	*	2665		E 9 46	N 44 6
IT1345101	Piana del Magra	*	577		E 9 59	N 44 3
IT1345103	Isole Tino - Tinetto	*	15		E 9 51	N 44 1
IT1345104	Isola Palmaria	*	164		E 9 50	N 44 2
IT1345109	Montemarcello	*	1401		E 9 56	N 44 4
IT1345114	Costa di Maralunga	*	43		E 9 55	N 44 3
IT1345175	Fondali Isole Palmaria - Tino - Tinetto		14		E 9 51	N 44 1
REGIONE TOSCANA						
CODICE	DENOMINAZIONE	*	Superficie (ha)	Lunghezza (km)	Coordinate geografiche	
					Longitudine	Latitudine
IT5110001	Valle del Torrente Gordana	*	523		E 9 49	N 44 21
IT5110006	Monte Sagro	*	1220		E 10 9	N 44 6
IT5110007	Monte Castagnolo	*	116		E 10 12	N 44 5
IT5110008	Monte Borla - Rocca di Tenerano	*	1081		E 10 7	N 44 7
IT5120005	Monte Romecchio - Monte Rondinaio - Poggione	*	715		E 10 34	N 44 7
IT5120006	Monte Prato Fiorito - Monte Cornato - Valle dello Scesta	*	1907		E 10 39	N 44 3
IT5120007	Orrido di Botri	*	244		E 10 37	N 44 5
IT5120008	Valli glaciali di Orto di Donna e Solco d'Equi	*	2832		E 10 12	N 44 8
IT5120009	Monte Sumbra	*	1865		E 10 17	N 44 4
IT5120010	Valle del Serra - Monte Altissimo	*	1850		E 10 12	N 44 2
IT5120011	Valle del Giardino	*	784		E 10 15	N 44 0
IT5120012	Monte Croce - Monte Matanna	*	1249		E 10 20	N 43 59
IT5120013	Monte Tambura - Monte Sella	*	2013		E 10 13	N 44 5
IT5120014	Monte Corchia - Le Panie	*	3964		E 10 19	N 44 2
IT5120016	Macchia lucchese	*	406		E 10 15	N 43 50
IT5120017	Lago e Padule di Massacciuccoli	*	1906		E 10 19	N 43 50
IT5120018	Lago di Sibolla	*	74		E 10 42	N 43 49
IT5120019	Monte Pisano	*	8233		E 10 31	N 43 46
IT5120020	Padule di Verciano, Prati alle Fontane e Padule delle Monache	*	397		E 10 31	N 43 48
IT5120101	Ex alveo del Lago di Bientina	*	1056		E 10 37	N 43 46
IT5120102	Zone calcaree della Val di Lima e del Balzo Nero		1683		E 10 42	N 44 4
IT5130007	Padule di Fucecchio		2081		E 10 47	N 43 48
IT5130008	Alta valle del Torrente Pescia di Pescia	*	1586		E 10 44	N 43 59
IT5140008	Monte Morello	*	4174		E 11 14	N 43 52
IT5140009	Poggio Ripaghera - Santa Brigida		417		E 11 23	N 43 51
IT5140010	Bosco di Chiusi e Paduletta di Ramone		419		E 10 49	N 43 48
IT5140011	Stagni della Piana Fiorentina e Pratese		1902		E 11 5	N 43 49
IT5140012	Vallombrosa e Bosco di S. Antonio	*	2697		E 11 33	N 43 44
IT5150001	La Calvana	*	4544		E 11 9	N 43 56
IT5150002	Monte Ferrato e Monte Lavello	*	1376		E 11 5	N 43 56
IT5160001	Padule di Suese e Biscottino		144		E 10 21	N 43 35
IT5160002	Isola di Gorgona	*	210		E 9 53	N 43 25
IT5160004	Padule di Bolgheri	*	577		E 10 32	N 43 13
IT5160005	Boschi di Bolgheri, Bibbona e Castiglioncello		3525		E 10 38	N 43 14
IT5160006	Isola di Capraia	*	1886		E 9 49	N 43 2
IT5160008	Monte Calvi di Campiglia	*	1083		E 10 37	N 43 5
IT5160009	Promontorio di Piombino e Monte Massoncello	*	712		E 10 29	N 42 57
IT5160010	Padule Orti - Bottagone	*	121		E 10 35	N 42 58
IT5160011	Isole di Cerboli e Palmaiola		21		E 10 28	N 42 51



IT5160012	Monte Capanne e promontorio dell'Enfola	*	6756		E 10 11	N 42 46
IT5160013	Isola di Pianosa	*	997		E 10 4	N 42 35
IT5160014	Isola di Montecristo	*	1042		E 10 18	N 42 19
IT5170001	Dune litoranee di Torre del Lago	*	123		E 10 15	N 43 49
IT5170002	Selva Pisana	*	9657		E 10 18	N 43 42
IT5170003	Cerbaie	*	6509		E 10 42	N 43 44
IT5170005	Montenero	*	145		E 10 54	N 43 26
IT5170006	Macchia di Tatti - Berignone	*	2489		E 10 56	N 43 20
IT5170007	Fiume Cecina da Berignone a Ponteginori	*	1909		E 10 53	N 43 19
IT5170008	Complesso di Monterufoli	*	5033		E 10 46	N 43 15
IT5170009	Lago di Santa Luce		525		E 10 31	N 43 26
IT5170010	Boschi di Germagnana e Montalto		229		E 10 46	N 43 40
IT5180015	Bosco di Sargiano		15		E 11 51	N 43 25
IT5180017	Monte Ginezzo		1604		E 12 4	N 43 16
IT5190001	Castelvecchio	*	1114		E 10 59	N 43 27
IT5190002	Monti del Chianti		7938		E 11 24	N 43 28
IT5190003	Montagnola Senese		13746		E 11 11	N 43 18
IT5190004	Crete di Camposodo e Crete di Leonina	*	1859		E 11 26	N 43 17
IT5190005	Monte Oliveto Maggiore e Crete di Asciano	*	3305		E 11 33	N 43 9
IT5190006	Alta Val di Merse	*	9490		E 11 13	N 43 10
IT5190007	Basso Merse	*	4229		E 11 20	N 43 7
IT5190008	Lago di Montepulciano		483		E 11 55	N 43 5
IT5190009	Lago di Chiusi		802		E 11 57	N 43 3
IT5190010	Lucciolabella	*	1417		E 11 45	N 43 1
IT5190011	Crete dell'Orcia e del Formone	*	8238		E 11 44	N 42 57
IT5190012	Monte Cetona	*	1604		E 11 52	N 42 56
IT5190013	Foreste del Siele e del Pigelletto di Piancastagnaio	*	1313		E 11 39	N 42 48
IT5190014	Ripa d'Orcia		830		E 11 34	N 43 0
IT51A0001	Cornate e Fosini	*	1403		E 10 56	N 43 9
IT51A0002	Poggi di Prata	*	1061		E 10 58	N 43 6
IT51A0003	Val di Farma	*	8695		E 11 13	N 43 4
IT51A0005	Lago dell'Accesa	*	1168		E 10 54	N 42 59
IT51A0006	Padule di Scarlino	*	149		E 10 47	N 42 54
IT51A0007	Punta Ala e Isolotto dello Sparviero	*	337		E 10 46	N 42 47
IT51A0008	Monte d'Alma	*	5843		E 10 50	N 42 52
IT51A0009	Monte Leoni	*	5113		E 11 9	N 42 54
IT51A0010	Poggio di Moscona	*	648		E 11 9	N 42 49
IT51A0011	Padule di Diaccia Botrona	*	1348		E 10 55	N 42 46
IT51A0012	Tombolo da Castiglion della Pescaia a Marina di Grosseto	*	373		E 10 56	N 42 44
IT51A0013	Padule della Trappola, Bocca d'Ombrone	*	489		E 11 0	N 42 40
IT51A0014	Pineta Granducale dell'Uccellina	*	626		E 11 2	N 42 39
IT51A0015	Dune costiere del Parco dell'Uccellina	*	158		E 11 4	N 42 38
IT51A0016	Monti dell'Uccellina	*	4441		E 11 5	N 42 37
IT51A0017	Cono vulcanico del Monte Amiata		6114		E 11 36	N 42 53
IT51A0018	Monte Labbro e alta valle dell'Albegna	*	6299		E 11 30	N 42 48
IT51A0019	Alto corso del Fiume Fiora		7111		E 11 37	N 42 41
IT51A0020	Monte Penna, Bosco della Fonte e Monte Civitella	*	1488		E 11 39	N 42 45
IT51A0021	Medio corso del Fiume Albegna		1991		E 11 26	N 42 37
IT51A0022	Formiche di Grosseto		12		E 10 52	N 42 34
IT51A0023	Isola del Giglio	*	2094		E 10 53	N 42 21
IT51A0024	Isola di Giannutri	*	231		E 11 5	N 42 15



IT51A0025	Monte Argentario, Isolotto di Porto Ercole e Argentarola	*	5723		E 11 8	N 42 24
IT51A0026	Laguna di Orbetello	*	3694		E 11 13	N 42 27
IT51A0029	Boschi delle Colline di Capalbio	*	6024		E 11 23	N 42 29
IT51A0030	Lago Acquato, Lago San Floriano		208		E 11 27	N 42 29
IT51A0031	Lago di Burano	*	236		E 11 22	N 42 24
IT51A0032	Duna del Lago di Burano	*	98		E 11 22	N 42 23
REGIONE UMBRIA						
CODICE	DENOMINAZIONE	*	Superficie (ha)	Lunghezza (km)	Coordinate geografiche	
					Longitudine	Latitudine
IT5210016	Boschi di Castel Rigone	*	904		E 12 13	N 43 13
IT5210017	Boschi di Pischello - Torre Civitella	*	1379		E 12 10	N 43 12
IT5210018	Lago Trasimeno	*	14199		E 12 6	N 43 8
IT5210020	Boschi di Ferretto - Bagnolo	*	2527		E 11 59	N 43 9
IT5210021	Monte Malbe	*	1452		E 12 19	N 43 7
IT5210025	Ansa degli Ornari (Perugia)		221		E 12 27	N 43 5
IT5210026	Monti Marzolana - Montali	*	814		E 12 10	N 43 3
IT5210027	Monte Subasio (sommità)	*	1221		E 12 40	N 43 3
IT5210028	Boschi e brughiere di Panicarola	*	274		E 12 6	N 43 3
IT5210029	Boschi e brughiere di Cima Farneto - Poggio Fiorello (Mugnano)	*	384		E 12 11	N 43 3
IT5210030	Fosso dell'Eremo delle Carceri (Monte Subasio)	*	64		E 12 39	N 43 3
IT5210033	Boschi Sereni - Torricella (San Biagio della Valle)		421		E 12 17	N 43 1
IT5210035	Poggio Caselle - Fosso Renaro (Monte Subasio)	*	300		E 12 40	N 43 0
IT5210038	Sasso di Pale	*	312		E 12 46	N 42 59
IT5210039	Fiume Timia (Bevagna - Cannara)		53		E 12 35	N 42 57
IT5210040	Boschi dell'alta Valle del Nestore	*	3235		E 12 3	N 42 57
IT5210042	Lecceta di Sassovivo (Foligno)	*	639		E 12 45	N 42 57
IT5210043	Sorgiva dell'Aiso		0,27		E 12 36	N 42 57
IT5210046	Valnerina	*	679		E 12 51	N 42 46
IT5210047	Monti Serano - Brunette (sommità)	*	1900		E 12 48	N 42 52
IT5210048	Valle di Campiano (Preci)	*	54		E 13 0	N 42 52
IT5210049	Torrente Argentina (Sellano)	*	13		E 12 55	N 42 51
IT5210050	Valle di Pettino (Campello sul Clitunno)	*	844		E 12 47	N 42 50
IT5210053	Fiume e Fonti del Clitunno		16		E 12 45	N 42 50
IT5210054	Fiume Tevere tra Monte Molino e Pontecuti (Tevere Morto)		154		E 12 23	N 42 48
IT5210055	Gola del Corno - Stretta di Biselli	*	1236		E 12 58	N 42 47
IT5210056	Monti lo Stiglio - Pagliaro	*	1004		E 12 55	N 42 47
IT5210057	Fosso di Camposolo	*	609		E 12 50	N 42 48
IT5210058	Monti Galloro - dell'Immagine	*	1460		E 12 54	N 42 46
IT5210059	Marcite di Norcia	*	29		E 13 5	N 42 47
IT5210060	Monte Il Cerchio (Monti Martani)	*	1596		E 12 34	N 42 45
IT5210061	Torrente Naia		165		E 12 26	N 42 44
IT5210062	Monte Maggio (sommità)	*	828		E 12 57	N 42 44
IT5210063	Monti Coscerno - Civitella - Aspra (sommità)	*	5357		E 12 53	N 42 40
IT5210064	Montelucio di Spoleto	*	504		E 12 44	N 42 43
IT5210065	Roccaporena - Monte della Sassa	*	271		E 12 57	N 42 42
IT5210066	Media Val Casana (Monti Coscerno - Civitella)	*	482		E 12 52	N 42 41
IT5210067	Monti Pizzuto - Alvignano	*	1394		E 13 8	N 42 40
IT5210068	Laghetto e Piano di Gavelli (Monte Coscerno)	*	88		E 12 54	N 42 40



IT5210069	Boschi di Montebibico (Monti Martani)	*	215		E 12 41	N 42 39
IT5210077	Boschi a Farnetto di Collestrada (Perugia)		136		E 12 27	N 43 4
IT5210078	Colline Premartane (Bettona - Gualdo Cattaneo)	*	2603		E 12 30	N 42 57
IT5210079	Castagneti di Morro (Foligno)	*	53		E 12 50	N 42 57
IT5220001	Bagno Minerale (Parrano)	*	79		E 12 6	N 42 52
IT5220002	Selva di Meana (Allerona)	*	2507		E 11 56	N 42 48
IT5220003	Bosco dell'Elmo (Monte Peglia)	*	1046		E 12 8	N 42 48
IT5220004	Boschi di Prodo - Corbara	*	2712		E 12 14	N 42 44
IT5220005	Lago di Corbara		877		E 12 15	N 42 43
IT5220006	Gola del Forello	*	237		E 12 18	N 42 44
IT5220007	Valle Pasquarella (Baschi)	*	529		E 12 18	N 42 42
IT5220008	Monti Amerini	*	7840		E 12 20	N 42 36
IT5220010	Monte Solenne (Valnerina)	*	921		E 12 48	N 42 39
IT5220011	Lago di Alviano	*	740		E 12 14	N 42 36
IT5220012	Boschi di Farneta (Monte Castrilli)		769		E 12 26	N 42 38
IT5220013	Monte Torre Maggiore (Monti Martani)	*	1451		E 12 35	N 42 37
IT5220014	Valle del Serra (Monti Martani)	*	1275		E 12 40	N 42 37
IT5220015	Fosso Salto del Cieco (Ferentillo)	*	873		E 12 50	N 42 37
IT5220016	Monte la Pelosa - Colle Fergiara (Valnerina)	*	1163		E 12 52	N 42 34
IT5220017	Cascata delle Marmore	*	159		E 12 42	N 42 33
IT5220018	Lago di Piediluco - Monte Caperno	*	437		E 12 45	N 42 31
IT5220019	Lago l'Aia (Narni)		121		E 12 33	N 42 31
IT5220020	Gole di Narni - Stifone	*	227		E 12 30	N 42 30
IT5220021	Piani di Ruschio (Stroncone)	*	457		E 12 43	N 42 28
IT5220022	Lago di San Liberato		417		E 12 26	N 42 28
IT5220023	Monti San Pancrazio - Oriolo	*	1351		E 12 34	N 42 26
REGIONE LAZIO						
CODICE	DENOMINAZIONE	*	Superficie (ha)	Lunghezza (km)	Coordinate geografiche	
					Longitudine	Latitudine
IT6000001	Fondali tra le foci del Fiume Chiarone e Fiume Fiora	*	1762	11	E 11 28	N 42 21
IT6000002	Fondali antistanti Punta Morelle	*	1112	4	E 11 34	N 42 17
IT6000003	Fondali tra le foci del Torrente Arrone e del Fiume Marta	*	1266	5	E 11 38	N 42 15
IT6000004	Fondali tra Marina di Tarquinia e Punta della Quaglia	*	845	3	E 11 41	N 42 11
IT6000005	Fondali tra Punta S. Agostino e Punta della Mattonara	*	435	5	E 11 44	N 42 8
IT6000006	Fondali tra Punta del Pecoraro e Capo Linaro	*	746	5	E 11 49	N 42 2
IT6000007	Fondali antistanti S. Marinella	*	953	3	E 11 55	N 42 1
IT6000008	Secche di Macchiatonda	*	1567	5	E 11 57	N 41 59
IT6000009	Secche di Torre Flavia	*	866	3	E 12 1	N 41 56
IT6000010	Secche di Tor Paterno	*	27	1	E 12 20	N 41 36
IT6000011	Fondali tra Torre Astura e Capo Portiere	*	831	3	E 12 46	N 41 23
IT6000012	Fondali tra Capo Portiere e Lago di Caprolace (foce)	*	1939	12	E 12 52	N 41 22
IT6000013	Fondali tra Capo Circeo e Terracina	*	3377	15	E 13 10	N 41 15
IT6000014	Fondali tra Terracina e Lago Lungo	*	1800	13	E 13 19	N 41 16
IT6000015	Fondali circostanti l'Isola di Palmarola	*	927	15	E 12 51	N 40 55
IT6000016	Fondali circostanti l'Isola di Ponza	*	1012	22	E 12 58	N 40 54
IT6000017	Fondali circostanti l'Isola di Zannone	*	305	9	E 13 2	N 40 57



IT6000018	Fondali circostanti l'Isola di Ventotene	*	521	7	E 13 25	N 40 47
IT6000019	Fondali circostanti l'Isola di S. Stefano	*	52	3	E 13 27	N 40 47
IT6010001	Medio corso del Fiume Paglia		161		E 11 58	N 42 45
IT6010002	Bosco del Sasseto	*	61		E 11 56	N 42 45
IT6010004	Monte Rufeno	*	1677		E 11 53	N 42 47
IT6010005	Fosso dell'Acqua Chiara	*	140		E 11 52	N 42 48
IT6010006	Valle del Fossatello		522		E 11 55	N 42 47
IT6010007	Lago di Bolsena		11475		E 11 55	N 42 35
IT6010008	Monti Vulsini	*	2389		E 12 0	N 42 35
IT6010009	Calanchi di Civita di Bagnoregio	*	1592		E 12 9	N 42 37
IT6010011	Caldera di Latera	*	1218		E 11 47	N 42 37
IT6010012	Lago di Mezzano	*	149		E 11 46	N 42 36
IT6010013	Selva del Lamone	*	3066		E 11 42	N 42 34
IT6010014	Il Crostoletto	*	41		E 11 38	N 42 33
IT6010015	Vallerosa	*	14		E 11 41	N 42 31
IT6010016	Monti di Castro	*	1558		E 11 35	N 42 30
IT6010017	Sistema fluviale Fiora - Olpeta	*	1040		E 11 37	N 42 29
IT6010018	Litorale a nord ovest delle Foci del Fiora	*	185		E 11 29	N 42 21
IT6010019	Pian dei Cangani		41		E 11 31	N 42 21
IT6010020	Fiume Marta (alto corso)		704	20	E 11 54	N 42 26
IT6010021	Monte Romano	*	3737		E 11 54	N 42 19
IT6010022	Monte Cimino (versante nord)	*	975		E 12 11	N 42 25
IT6010023	Monte Fogliano e Monte Venere	*	618		E 12 8	N 42 19
IT6010024	Lago di Vico	*	1501		E 12 10	N 42 19
IT6010026	Saline di Tarquinia	*	150		E 11 43	N 42 12
IT6010027	Litorale tra Tarquinia e Montalto di Castro	*	200		E 11 36	N 42 18
IT6010028	Necropoli di Tarquinia		191		E 11 47	N 42 14
IT6010029	Gole del Torrente Biedano	*	89		E 12 2	N 42 15
IT6010030	Area di S. Giovenale e Civitella Cesi	*	304		E 11 59	N 42 13
IT6010031	Lago di Monterosi		51		E 12 18	N 42 12
IT6010032	Fosso Cerreto		331		E 12 23	N 42 14
IT6010033	Mola di Oriolo	*	176		E 12 5	N 42 10
IT6010034	Faggete di Monte Raschio e Oriolo	*	712		E 12 10	N 42 11
IT6010035	Fiume Mignone (basso corso)		90		E 11 50	N 42 12
IT6010036	Sughereta di Tuscania		40		E 11 54	N 42 25
IT6010037	Il "Quarto" di Barbarano Romano	*	981		E 12 2	N 42 14
IT6010038	Travertini di Bassano in Teverina	*	101		E 12 19	N 42 29
IT6010039	Acropoli di Tarquinia	*	219		E 11 47	N 42 15
IT6010040	Monterozzi	*	4,79		E 11 40	N 42 25
IT6010041	Isole Bisentina e Martana	*	26		E 11 54	N 42 34
IT6020004	Valle Avanzana - Fuscello		1151		E 12 51	N 42 32
IT6020006	Vallone del Rio Fuggio	*	293		E 12 56	N 42 31
IT6020007	Gruppo Monte Terminillo	*	3186		E 13 1	N 42 29
IT6020008	Monte Fausola		143		E 12 52	N 42 32
IT6020009	Bosco Vallonina	*	1125		E 12 59	N 42 30
IT6020010	Lago di Ventina		45		E 12 45	N 42 30
IT6020011	Laghi Lungo e Ripasottile		907		E 12 49	N 42 28
IT6020012	Piana di S. Vittorino - Sorgenti del Peschiera	*	544		E 12 59	N 42 22
IT6020013	Gole del Velino	*	509		E 13 4	N 42 25
IT6020014	Piana di Rascino	*	245		E 13 9	N 42 20
IT6020015	Complesso del Monte Nuria	*	1800		E 13 5	N 42 21
IT6020016	Bosco Pago		83		E 12 38	N 42 23
IT6020017	Monte Tancia e Monte Pizzuto	*	6821		E 12 43	N 42 21
IT6020018	Fiume Farfa (corso medio - alto)		597		E 12 46	N 42 14
IT6020019	Monte degli Elci e Monte Grottone	*	515		E 12 45	N 42 11




IT6020020	Monti della Duchessa (area sommitale)	*	1173		E 13 20	N 42 11
IT6020021	Monte Duchessa - Vallone Cieco e Bosco Cartore	*	521		E 13 19	N 42 10
IT6020022	Inghiottitotoio di Val di Varri		3,94	7	E 13 8	N 42 11
IT6020023	Grotta La Pila		0,68	4	E 12 55	N 42 10
IT6020024	Lecceta del Convento Franciscano di Greccio		84		E 12 45	N 42 27
IT6020026	Forre alveali dell'Alta Sabina	*	94		E 12 37	N 42 23
IT6020027	Formazioni a Buxus sempervirens del Reatino		19		E 12 52	N 42 23
IT6020028	Monte Cagno e Colle Pratoguerra	*	343		E 13 7	N 42 28
IT6020029	Pareti rocciose del Salto e del Turano		174		E 12 53	N 42 21
IT6030001	Fiume Mignone (medio corso)	*	482		E 12 2	N 42 7
IT6030003	Boschi mesofili di Allumiere	*	628		E 11 55	N 42 9
IT6030004	Valle di Rio Fiume	*	908		E 11 58	N 42 4
IT6030006	Monte Tosto	*	62		E 12 3	N 42 2
IT6030007	Monte Paparano	*	146		E 12 5	N 42 3
IT6030008	Macchia di Manziana		801		E 12 5	N 42 6
IT6030009	Caldara di Manziana	*	90		E 12 5	N 42 5
IT6030010	Lago di Bracciano		5864		E 12 13	N 42 7
IT6030011	Valle del Cremera - Zona del Sorbo	*	386		E 12 24	N 42 6
IT6030012	Riserva naturale Tevere Farfa		2063		E 12 37	N 42 13
IT6030014	Monte Soratte	*	445		E 12 30	N 42 14
IT6030015	Macchia di S. Angelo Romano	*	798		E 12 43	N 42 2
IT6030016	Antica Lavinium - Pratica di Mare	*	48		E 12 28	N 41 39
IT6030017	Maschio dell'Artemisio		2510		E 12 46	N 41 43
IT6030018	Cerquone - Doganella		262		E 12 47	N 41 45
IT6030019	Macchiatonda	*	242		E 11 59	N 42 0
IT6030021	Sughereta del Sasso	*	111		E 12 2	N 42 3
IT6030022	Bosco di Palo Laziale	*	129		E 12 5	N 41 56
IT6030023	Macchia Grande di Focene e Macchia dello Stagneto	*	317		E 12 13	N 41 49
IT6030024	Isola Sacra		42		E 12 14	N 41 44
IT6030025	Macchia Grande di Ponte Galeria	*	1056		E 12 17	N 41 52
IT6030027	Castel Porziano (fascia costiera)	*	428		E 12 22	N 41 41
IT6030028	Castel Porziano (quercreti igrofilii)	*	328		E 12 25	N 41 44
IT6030030	Monte Gennaro (versante sud ovest)	*	338		E 12 47	N 42 3
IT6030031	Monte Pellicchia	*	1110		E 12 51	N 42 6
IT6030032	Torrente Licenza ed affluenti		235		E 12 53	N 42 4
IT6030033	Travertini Acque Albule (Bagni di Tivoli)	*	388		E 12 44	N 41 56
IT6030034	Valle delle Cannucete	*	383		E 12 54	N 41 51
IT6030035	Monte Guadagnolo	*	569		E 12 55	N 41 54
IT6030036	Grotta dell'Arco - Bellegra		34	4	E 13 2	N 41 53
IT6030037	Monti Ruffi (versante sud ovest)	*	579		E 12 58	N 41 57
IT6030038	Lago di Albano		604		E 12 40	N 41 44
IT6030039	Albano (Località Miralago)		45		E 12 39	N 41 44
IT6030040	Monte Autore e Monti Simbruini centrali	*	6685		E 13 13	N 41 57
IT6030041	Monte Semprevisa e Pian della Faggeta	*	1335		E 13 5	N 41 34
IT6030042	Alta Valle del Torrente Rio		293		E 13 3	N 41 37
IT6030044	Macchia della Spadellata e Fosso S. Anastasio	*	375		E 12 35	N 41 31
IT6030045	Lido dei Gigli	*	221		E 12 33	N 41 31
IT6030046	Tor Caldara (zona solfatara e fossi)		43		E 12 35	N 41 29
IT6030047	Bosco di Foglino	*	552		E 12 43	N 41 28
IT6030048	Litorale di Torre Astura	*	201		E 12 43	N 41 26
IT6030049	Zone umide a ovest del Fiume Astura		28		E 12 46	N 41 25




IT6030050	Grotta dell'Inferniglio	*	0,33	3	E 13 9	N 41 53
IT6030051	Basso corso del Rio Fiumicino		83		E 12 55	N 42 0
IT6030052	Villa Borghese e Villa Pamphili	*	342		E 12 26	N 41 53
IT6030053	Sughereta di Castel di Decima	*	538		E 12 26	N 41 44
IT6040001	Grotta degli Ausi		0,09	4	E 13 16	N 41 30
IT6040002	Ninfa (ambienti acquatici)		22		E 12 57	N 41 34
IT6040003	Laghi Gricilli		179		E 13 7	N 41 26
IT6040004	Bosco Polverino	*	108		E 13 11	N 41 26
IT6040005	Sugherete di S. Vito e Valle Marina	*	220		E 13 20	N 41 22
IT6040006	Monti Ausoni meridionali	*	4235		E 13 19	N 41 21
IT6040007	Monte Leano	*	743		E 13 13	N 41 19
IT6040008	Canali in disuso della bonifica Pontina		593		E 13 11	N 41 21
IT6040009	Monte S. Angelo		65		E 13 15	N 41 17
IT6040010	Lago di Fondi		702		E 13 20	N 41 19
IT6040011	Lago Lungo	*	82		E 13 24	N 41 16
IT6040012	Laghi Fogliano, Monaci, Caprolace e Pantani dell'Inferno	*	1429		E 12 56	N 41 22
IT6040013	Lago di Sabaudia	*	395		E 13 1	N 41 16
IT6040014	Foresta Demaniale del Circeo	*	3007		E 13 2	N 41 20
IT6040016	Promontorio del Circeo (Quarto Caldo)	*	427		E 13 3	N 41 13
IT6040017	Promontorio del Circeo (Quarto Freddo)		464		E 13 3	N 41 14
IT6040018	Dune del Circeo	*	441		E 12 58	N 41 20
IT6040020	Isole di Palmarola e Zannone	*	236		E 12 51	N 40 56
IT6040021	Duna di Capratica	*	30		E 13 23	N 41 16
IT6040022	Costa rocciosa tra Sperlonga e Gaeta	*	233		E 13 30	N 41 13
IT6040023	Promontorio Gianola e Monte di Scauri	*	224		E 13 40	N 41 15
IT6040024	Rio S. Croce		20		E 13 42	N 41 16
IT6040025	Fiume Garigliano (tratto terminale)		12	3	E 13 46	N 41 13
IT6040026	Monte Petrella (area sommitale)		73		E 13 40	N 41 19
IT6040027	Monte Redentore (versante sud)		354		E 13 38	N 41 17
IT6040028	Forcelle di Campello e di Fraile	*	270		E 13 36	N 41 19
IT6050001	Versante meridionale del Monte Scalambra	*	195		E 13 6	N 41 50
IT6050002	Monte Porciano (versante sud)	*	90		E 13 12	N 41 45
IT6050003	Castagneti di Fuggi		212		E 13 12	N 41 46
IT6050004	Monte Viglio (area sommitale)	*	292		E 13 22	N 41 53
IT6050005	Alta Valle del Fiume Aniene	*	282		E 13 9	N 41 52
IT6050006	Grotta dei Bambocci di Collepardo		0,68	2	E 13 21	N 41 45
IT6050007	Monte Tarino e Tarinello (area sommitale)	*	342		E 13 17	N 41 56
IT6050009	Campo Catino	*	133		E 13 20	N 41 50
IT6050010	Valle dell'Inferno	*	722		E 13 25	N 41 48
IT6050011	Monte Passeggio e Pizzo Deta (versante sud)	*	557		E 13 27	N 41 46
IT6050012	Monte Passeggio e Pizzo Deta (area sommitale)	*	811		E 13 28	N 41 47
IT6050014	Vallone Lacerno (fondovalle)	*	829		E 13 41	N 41 46
IT6050015	Lago di Posta Fibreno		139		E 13 40	N 41 42
IT6050016	Monte Ortara e Monte La Monna	*	391		E 13 22	N 41 48
IT6050021	Monte Caccume	*	369		E 13 13	N 41 34
IT6050022	Grotta di Pastena		1,27	6	E 13 29	N 41 29
IT6050023	Fiume Amaseno (alto corso)		46	9	E 13 18	N 41 28
IT6050024	Monte Calvo e Monte Calvilli	*	1658		E 13 26	N 41 28
IT6050025	Bosco Selvapiana di Amaseno		257		E 13 19	N 41 29
IT6050026	Parete del Monte Fammera	*	266		E 13 42	N 41 21
IT6050027	Gole del Fiume Melfa	*	1181		E 13 40	N 41 36




IT6050028	Massiccio del Monte Cairo (aree sommitali)	*	2787		E 13 44	N 41 34
IT6050029	Sorgenti dell'Aniene	*	324		E 13 17	N 41 54
REGIONE ABRUZZO						
CODICE	DENOMINAZIONE	*	Superficie (ha)	Lunghezza (km)	Coordinate geografiche	
					Longitudine	Latitudine
IT7110075	Serra e Gole di Celano - Val d'Arano	*	2350		E 13 33	N 42 7
IT7110086	Doline di Ocre	*	381		E 13 28	N 42 17
IT7110088	Bosco di Oricola	*	598		E 13 1	N 42 4
IT7110089	Grotte di Pietrasecca	*	246		E 13 7	N 42 8
IT7110090	Colle del Rascito	*	1037		E 13 41	N 42 2
IT7110091	Monte Arunzo e Monte Arezzo	*	1696		E 13 20	N 42 0
IT7110092	Monte Salviano	*	860		E 13 26	N 41 58
IT7110096	Gole di San Venanzio	*	1215		E 13 46	N 42 7
IT7110097	Fiumi Giardino - Sagittario - Aterno - Sorgenti del Pescara	*	288		E 13 49	N 42 8
IT7110103	Pantano Zittola		233		E 14 6	N 41 45
IT7110104	Cerrete di Monte Pagano e Feudozzo	*	921		E 14 11	N 41 45
IT7110206	Monte Sirente e Monte Velino	*	26654		E 13 31	N 42 12
IT7110207	Monti Simbruini	*	19886		E 13 21	N 41 56
IT7110208	Monte Calvo e Colle Macchialunga	*	2709		E 13 10	N 42 24
IT7110209	Primo tratto del Fiume Tirino e Macchiozze di San Vito	*	1294		E 13 48	N 42 16
IT7140115	Bosco Paganello (Montenerodomo)	*	593		E 14 16	N 41 59
IT7140116	Gessi di Gessopalena	*	402		E 14 14	N 42 3
IT7140117	Ginepri a Juniperus macrocarpa e Gole del Torrente Rio Secco	*	1311		E 14 17	N 42 4
IT7140118	Lecceta di Casoli e Bosco di Collesforeste	*	596		E 14 15	N 42 6
IT7140121	Abetina di Castiglione Messer Marino	*	630		E 14 25	N 41 54
IT7140123	Monte Sorbo (Monti Frentani)	*	1329		E 14 31	N 41 59
IT7140127	Fiume Trigno (medio e basso corso)	*	996		E 14 39	N 41 56
IT7140210	Monti Frentani e Fiume Trete	*	4644		E 14 32	N 41 55
IT7140211	Monte Pallano e Lecceta d'Isca d'Archi	*	3270		E 14 23	N 42 2
IT7140212	Abetina di Rosello e Cascate del Rio Verde	*	2012		E 14 22	N 41 53
IT7140215	Lago di Serranella e Colline di Guarenna	*	1092		E 14 18	N 42 7
REGIONE MOLISE						
CODICE	DENOMINAZIONE	*	Superficie (ha)	Lunghezza (km)	Coordinate geografiche	
					Longitudine	Latitudine
IT7211115	Pineta di Isernia	*	32		E 14 14	N 41 35
IT7211120	Torrente Verrino		93	3	E 14 25	N 41 45
IT7211129	Gola di Chiauci		120		E 14 23	N 41 40
IT7212121	Gruppo della Meta - Catena delle Mainarde	*	3548		E 14 0	N 41 39
IT7212124	Bosco Monte di Mezzo-Monte Miglio-Pennataro-Monte Capraro-Monte Cavallerizzo	*	3954		E 14 12	N 41 46
IT7212125	Pesche - Monte Totila	*	2328		E 14 17	N 41 38
IT7212126	Pantano Zittola - Feudo Valcocchiara	*	1246		E 14 5	N 41 42
IT7212128	Fiume Volturno dalle sorgenti al Fiume Cavaliere	*	805		E 14 5	N 41 36
IT7212130	Bosco La Difesa - C. Lucina - La Romana	*	1332		E 14 11	N 41 36
IT7212132	Pantano Torrente Molina	*	177		E 14 19	N 41 37
IT7212133	Torrente Tirino (Forra) - Monte Ferrante	*	145	4	E 14 17	N 41 42




IT7212134	Bosco di Collemeluccio - Selvapiana - Castiglione - La Cocozza	*	6239		E 14 21	N 41 44
IT7212135	Montagnola Molisana	*	6586		E 14 23	N 41 36
IT7212139	Fiume Trigno località Cannavine		410		E 14 26	N 41 42
IT7212140	Morgia di Bagnoli	*	27		E 14 27	N 41 42
IT7212168	Valle Porcina - Torrente Vandra - Cesarata	*	1480		E 14 8	N 41 34
IT7212169	Monte S. Paolo - Monte La Falconara	*	985		E 14 4	N 41 35
IT7212170	Forra di Rio Chiaro		47	5	E 14 6	N 41 34
IT7212171	Monte Corno - Monte Sammucro	*	1356		E 14 0	N 41 29
IT7212172	Monte Cesima	*	676		E 14 1	N 41 25
IT7212174	Cesa Martino	*	1097		E 14 4	N 41 31
IT7212175	Il Serrone	*	362		E 14 2	N 41 32
IT7212176	Rio S. Bartolomeo	*	75	6	E 14 3	N 41 27
IT7212177	Sorgente sulfurea di Triverno	*	1,08		E 14 6	N 41 30
IT7212178	Pantano del Carpino -Torrente Carpino	*	194		E 14 17	N 41 35
IT7212297	Colle Geppino - Bosco Popolo	*	427		E 14 26	N 41 31
IT7218213	Isola della Fonte della Luna	*	867		E 14 10	N 41 49
IT7218215	Abeti Soprani - Monte Campo - Monte Castelbarone - Sorgenti del Verde	*	3033		E 14 19	N 41 51
IT7218217	Bosco Vallazzuna	*	292		E 14 18	N 41 53
IT7222101	Bosco la Difesa	*	458		E 14 34	N 41 35
IT7222102	Bosco Mazzocca - Castelvetere		822		E 14 52	N 41 26
IT7222103	Bosco di Cercemaggiore - Castelpagano	*	500		E 14 46	N 41 26
IT7222104	Torrente Tappino - Colle Ricchetta	*	347		E 14 49	N 41 34
IT7222105	Pesco della Carta	*	11		E 14 51	N 41 27
IT7222106	Toppo Fornelli		19		E 14 55	N 41 29
IT7222108	Calanchi Succida - Tappino	*	229		E 14 53	N 41 31
IT7222109	Monte Saraceno	*	241		E 14 44	N 41 27
IT7222110	S. Maria delle Grazie	*	55		E 14 46	N 41 31
IT7222111	Località Boschetto	*	544		E 14 52	N 41 33
IT7222118	Rocca di Monteverde		68		E 14 38	N 41 30
IT7222124	Vallone S. Maria	*	1973		E 15 0	N 41 39
IT7222125	Rocca Monforte	*	26		E 14 39	N 41 33
IT7222127	Fiume Trigno (confluenza Verrino - Castellelce)		871		E 14 34	N 41 49
IT7222130	Lago Calcarelle		2,93		E 14 47	N 41 27
IT7222210	Cerreta di Acquaviva		105		E 14 43	N 41 51
IT7222211	Monte Mauro - Selva di Montefalcone	*	502		E 14 41	N 41 50
IT7222212	Colle Gessaro	*	664		E 14 45	N 41 58
IT7222213	Calanchi di Montenero	*	121		E 14 47	N 41 56
IT7222214	Calanchi Pisciarellino - Macchia Manes	*	523		E 14 54	N 41 52
IT7222215	Calanchi Lamaturo	*	623		E 14 48	N 41 51
IT7222216	Foce Biferno - Litorale di Campomarino	*	817		E 15 2	N 41 57
IT7222217	Foce Saccione - Bonifica Ramitelli	*	870		E 15 5	N 41 55
IT7222236	M. di Trivento - B. Difesa C.S. Pietro - B. Fiorano - B. Ferrara	*	3111		E 14 37	N 41 44
IT7222237	Fiume Biferno (confluenza Cigno - alla foce esclusa)		133	7	E 14 59	N 41 56
IT7222238	Torrente Rivo	*	917		E 14 34	N 41 44
IT7222241	La Civita	*	68		E 14 27	N 41 39
IT7222242	Morgia di Pietracupa - Morgia di Pietravalle	*	269		E 14 31	N 41 41
IT7222244	Calanchi Vallacchione di Lucito	*	218		E 14 40	N 41 43
IT7222246	Boschi di Pesco del Corvo	*	255		E 14 33	N 41 36



IT7222247	Valle Biferno da confluenza Torrente Quirino al Lago Guardalfiera - Torrente Rio		368	37	E 14 33	N 41 34
IT7222248	Lago di Occhito	*	2454		E 14 55	N 41 34
IT7222249	Lago di Guardalfiera - M. Peloso	*	2848		E 14 49	N 41 47
IT7222250	Bosco Casale - Cerro del Ruccolo	*	866		E 14 52	N 41 43
IT7222251	Bosco Difesa (Ripabottoni)	*	830		E 14 48	N 41 40
IT7222252	Bosco Cerreto	*	1076		E 14 50	N 41 37
IT7222253	Bosco Ficarola	*	717		E 14 55	N 41 40
IT7222254	Torrente Cigno		268	12	E 14 59	N 41 50
IT7222256	Calanchi di Civitacampomariano	*	578		E 14 40	N 41 45
IT7222257	Monte Peloso	*	32		E 14 45	N 41 44
IT7222258	Bosco S. Martino e S. Nazzario	*	928		E 14 45	N 41 48
IT7222260	Calanchi di Castropignano e Limosano	*	171		E 14 34	N 41 38
IT7222261	Morgia dell'Eremita	*	12		E 14 44	N 41 44
IT7222262	Morge Ternosa e S. Michele	*	78		E 14 41	N 41 42
IT7222263	Colle Crocella	*	293		E 14 57	N 41 39
IT7222264	Boschi di Castellino e Morrone	*	2761		E 14 44	N 41 40
IT7222265	Torrente Tona	*	393	9	E 15 4	N 41 43
IT7222266	Boschi tra Fiume Saccione e Torrente Tona	*	993		E 15 5	N 41 45
IT7222267	Località Fantina - Fiume Fortore	*	365		E 15 5	N 41 40
IT7222287	La Gallinola - Monte Miletto - Monti del Matese	*	25002		E 14 23	N 41 27
IT7222295	Monte Vairano	*	692		E 14 36	N 41 33
IT7222296	Sella di Vinchiaturro	*	978		E 14 35	N 41 27
IT7228221	Foce Trigno - Marina di Petacciato	*	747		E 14 50	N 42 2
IT7228226	Macchia Nera - Colle Serracina		525		E 14 40	N 41 56
IT7228228	Bosco Tanassi	*	126		E 14 56	N 41 53
IT7228229	Valle Biferno dalla diga a Guglionesi	*	356	12	E 14 53	N 41 51
REGIONE CAMPANIA						
CODICE	DENOMINAZIONE	*	Superficie (ha)	Lunghezza (km)	Coordinate geografiche	
					Longitudine	Latitudine
IT8010004	Bosco di S. Silvestro	*	81		E 14 19	N 41 6
IT8010005	Catena di Monte Cesima	*	3427		E 14 0	N 41 24
IT8010006	Catena di Monte Maggiore	*	5184		E 14 12	N 41 12
IT8010010	Lago di Carinola		20		E 13 57	N 41 8
IT8010013	Matese Casertano	*	22216		E 14 20	N 41 25
IT8010015	Monte Massico	*	3846		E 13 55	N 41 10
IT8010016	Monte Tifata	*	1420		E 14 17	N 41 6
IT8010017	Monti di Mignano Montelungo	*	2487		E 13 56	N 41 23
IT8010019	Pineta della Foce del Garigliano	*	185		E 13 47	N 41 12
IT8010020	Pineta di Castelvoturno	*	90		E 13 58	N 40 59
IT8010021	Pineta di Patria	*	313		E 14 0	N 40 56
IT8010022	Vulcano di Roccamonfina	*	3816		E 13 57	N 41 17
IT8010027	Fiumi Volturno e Calore Beneventano	*	4924		E 14 22	N 41 16
IT8010028	Foce Volturno - Variconi	*	303		E 13 55	N 41 1
IT8010029	Fiume Garigliano		481		E 13 49	N 41 16
IT8020001	Alta Valle del Fiume Tammaro	*	360		E 14 42	N 41 20
IT8020004	Bosco di Castelfranco in Miscano		893		E 15 6	N 41 18
IT8020006	Bosco di Castelvetero in Val Fortore		1468		E 14 55	N 41 26
IT8020007	Camposauro	*	5508		E 14 35	N 41 10
IT8020008	Massiccio del Taburno	*	5321		E 14 34	N 41 6
IT8020009	Pendici meridionali del Monte Mutria	*	14597		E 14 33	N 41 19
IT8020010	Sorgenti e alta Valle del Fiume Fortore	*	2423		E 15 0	N 41 23
IT8020014	Bosco di Castelpagano e Torrente Tammarecchia	*	3061		E 14 47	N 41 21
IT8030001	Aree umide del Cratere di Agnano		44		E 14 10	N 40 49



IT8030002	Capo Miseno	*	50		E 14 5	N 40 47
IT8030003	Collina dei Camaldoli	*	261		E 14 11	N 40 51
IT8030005	Corpo centrale dell'Isola di Ischia	*	1310		E 13 54	N 40 43
IT8030006	Costiera amalfitana tra Nerano e Positano	*	980		E 14 24	N 40 36
IT8030007	Cratere di Astroni		253		E 14 8	N 40 50
IT8030008	Dorsale dei Monti Lattari	*	14564		E 14 34	N 40 40
IT8030009	Foce di Licola	*	147		E 14 2	N 40 51
IT8030010	Fondali marini di Ischia, Procida e Vivara	*	6116		E 13 55	N 40 45
IT8030011	Fondali marini di Punta Campanella e Capri	*	8491		E 14 26	N 40 36
IT8030012	Isola di Vivara		36		E 13 59	N 40 44
IT8030013	Isolotto di S. Martino e dintorni		14		E 14 2	N 40 47
IT8030014	Lago d'Averno		125		E 14 4	N 40 50
IT8030015	Lago del Fusaro	*	192		E 14 3	N 40 49
IT8030016	Lago di Lucrino	*	10		E 14 4	N 40 49
IT8030017	Lago di Miseno	*	79		E 14 4	N 40 47
IT8030018	Lago di Patria	*	507		E 14 2	N 40 56
IT8030019	Monte Barbaro e Cratere di Campiglione	*	358		E 14 6	N 40 51
IT8030020	Monte Nuovo	*	30		E 14 5	N 40 50
IT8030021	Monte Somma		3076		E 14 26	N 40 50
IT8030022	Pinete dell'Isola di Ischia	*	66		E 13 56	N 40 43
IT8030023	Porto Paone di Nisida		4,07		E 14 9	N 40 47
IT8030024	Punta Campanella	*	390		E 14 20	N 40 34
IT8030026	Rupi costiere dell'Isola di Ischia		685		E 13 56	N 40 42
IT8030027	Scoglio del Vervecce		3,89		E 14 19	N 40 37
IT8030032	Stazioni di Cyanidium caldarium di Pozzuoli		4,26		E 14 8	N 40 49
IT8030034	Stazione di Cyperus polystachyus di Ischia		14		E 13 56	N 40 43
IT8030036	Vesuvio		3412		E 14 25	N 40 49
IT8030038	Corpo centrale e rupi costiere occidentali dell'Isola di Capri	*	388		E 14 13	N 40 32
IT8030039	Settore e rupi costiere orientali dell'Isola di Capri	*	96		E 14 15	N 40 33
IT8040003	Alta Valle del Fiume Ofanto	*	590		E 15 8	N 40 53
IT8040004	Boschi di Guardia dei Lombardi e Andretta		2919		E 15 15	N 40 56
IT8040005	Bosco di Zampaglione (Calitri)		9514		E 15 28	N 40 56
IT8040006	Dorsale dei Monti del Partenio	*	15641		E 14 40	N 40 57
IT8040007	Lago di Conza della Campania		1214		E 15 20	N 40 52
IT8040008	Lago di S. Pietro - Aquilaverde		604		E 15 29	N 41 1
IT8040009	Monte Accelica	*	4795		E 14 59	N 40 44
IT8040010	Monte Cervialto e Montagnone di Nusco	*	11884		E 15 7	N 40 47
IT8040011	Monte Terminio	*	9359		E 14 56	N 40 49
IT8040012	Monte Tuoro	*	2188		E 14 56	N 40 55
IT8040013	Monti di Lauro	*	7040		E 14 39	N 40 50
IT8040014	Piana del Dragone		686		E 14 56	N 40 53
IT8040017	Pietra Maula (Taurano, Visciano)	*	3526		E 14 38	N 40 54
IT8040018	Querceta dell'Incoronata (Nusco)		1362		E 15 7	N 40 55
IT8040020	Bosco di Montefusco Irpino		713		E 14 49	N 41 2
IT8050001	Alta Valle del Fiume Bussento	*	625		E 15 33	N 40 12
IT8050002	Alta Valle del Fiume Calore Lucano (Salernitano)	*	4668		E 15 18	N 40 23
IT8050006	Balze di Teggiano	*	1201		E 15 26	N 40 23
IT8050007	Basso corso del Fiume Bussento		414		E 15 29	N 40 6



IT8050008	Capo Palinuro	*	156		E 15 16	N 40 1
IT8050010	Fasce litoranee a destra e a sinistra del Fiume Sele	*	630		E 14 56	N 40 29
IT8050011	Fascia interna di Costa degli Infreschi e della Masseta	*	701		E 15 26	N 40 1
IT8050012	Fiume Alento		3024		E 15 10	N 40 16
IT8050013	Fiume Mingardo	*	1638		E 15 25	N 40 8
IT8050016	Grotta di Morigerati		2,94	1	E 15 32	N 40 8
IT8050017	Isola di Licosa		4,82		E 14 54	N 40 15
IT8050018	Isolotti Li Galli		69		E 14 25	N 40 34
IT8050019	Lago Cessuta e dintorni	*	546		E 15 46	N 40 15
IT8050020	Massiccio del Monte Eremita	*	10570		E 15 20	N 40 43
IT8050022	Montagne di Casalbuono	*	17123		E 15 37	N 40 10
IT8050023	Monte Bulgheria	*	2400		E 15 23	N 40 4
IT8050024	Monte Cervati, Centaurino e Montagne di Laurino	*	27898		E 15 26	N 40 15
IT8050025	Monte della Stella	*	1179		E 15 3	N 40 14
IT8050026	Monte Licosa e dintorni	*	1096		E 14 55	N 40 14
IT8050027	Monte Mai e Monte Monna	*	10116		E 14 51	N 40 46
IT8050028	Monte Motola	*	4690		E 15 28	N 40 21
IT8050030	Monte Sacro e dintorni	*	9634		E 15 20	N 40 13
IT8050031	Monte Soprano e Monte Vesole	*	5674		E 15 10	N 40 23
IT8050032	Monte Tresino e dintorni	*	1339		E 14 58	N 40 19
IT8050033	Monti Alburni	*	23622		E 15 20	N 40 29
IT8050034	Monti della Maddalena	*	8511		E 15 39	N 40 22
IT8050036	Parco marino di S. Maria di Castellabate	*	5019		E 14 55	N 40 17
IT8050037	Parco marino di Punta degli Infreschi	*	4914		E 15 22	N 39 59
IT8050038	Pareti rocciose di Cala del Cefalo		38		E 15 19	N 40 1
IT8050039	Pineta di Sant'Iconio		358		E 15 20	N 40 1
IT8050040	Rupi costiere della Costa degli Infreschi e della Masseta	*	273		E 15 26	N 40 0
IT8050041	Scoglio del Mingardo e spiaggia di Cala del Cefalo	*	71		E 15 19	N 40 1
IT8050042	Stazione a Genista cilentana di Ascea	*	5,39		E 15 10	N 40 7
IT8050049	Fiumi Tanagro e Sele	*	3677		E 15 13	N 40 39
IT8050050	Monte Sottano	*	212		E 15 4	N 40 24
IT8050051	Valloni della Costiera Amalfitana	*	227		E 14 37	N 40 39
IT8050052	Monti di Eboli, Monte Polveracchio, Monte Boschetiello e Vallone della Caccia di Senerchia	*	14307		E 15 7	N 40 42
IT8050054	Costiera Amalfitana tra Maiori e il Torrente Bonea	*	413		E 14 42	N 40 38

REGIONE PUGLIA


CODICE	DENOMINAZIONE	*	Superficie (ha)	Lunghezza (km)	Coordinate geografiche	
					Longitudine	Latitudine
IT9110001	Isola e Lago di Varano	*	8146		E 15 44	N 41 52
IT9110002	Valle Fortore, Lago di Occhito		8369		E 15 9	N 41 42
IT9110003	Monte Cornacchia - Bosco Faeto	*	6952		E 15 9	N 41 21
IT9110004	Foresta Umbra	*	20656		E 15 59	N 41 50
IT9110005	Zone umide della Capitanata	*	14109		E 15 53	N 41 29
IT9110008	Valloni e Steppe Pedegarganiche	*	29817		E 15 46	N 41 38
IT9110009	Valloni di Mattinata - Monte Sacro	*	6510		E 16 1	N 41 43
IT9110011	Isole Tremiti	*	372		E 15 29	N 42 6
IT9110012	Testa del Gargano	*	5658		E 16 10	N 41 49
IT9110014	Monte Saraceno	*	197		E 16 3	N 41 41
IT9110015	Duna e Lago di Lesina - Foce del Fortore	*	9823		E 15 21	N 41 53
IT9110016	Pineta Marzini	*	787		E 15 59	N 41 55



IT9110024	Castagneto Pia, Lapolda, Monte la Serra		689		E 15 38	N 41 46
IT9110025	Manacore del Gargano	*	2063		E 16 3	N 41 55
IT9110026	Monte Calvo - Piana di Montenero	*	7620		E 15 44	N 41 45
IT9110027	Bosco Jancuglia - Monte Castello		4456		E 15 33	N 41 44
IT9110030	Bosco Quarto - Monte Spigno	*	7861		E 15 51	N 41 45
IT9110032	Valle del Cervaro, Bosco dell'Incoronata	*	5769		E 15 25	N 41 18
IT9110033	Accadia - Deliceto	*	3523		E 15 18	N 41 11
IT9110035	Monte Sambuco	*	7892		E 15 2	N 41 33
IT9120001	Grotte di Castellana		61		E 17 9	N 40 52
IT9120002	Murgia dei Trulli	*	5457		E 17 14	N 40 51
IT9120003	Bosco di Mesola		3029		E 16 46	N 40 51
IT9120006	Laghi di Conversano		218		E 17 7	N 40 55
IT9120007	Murgia Alta	*	125881		E 16 31	N 40 55
IT9120008	Bosco Difesa Grande	*	5268		E 16 24	N 40 44
IT9120009	Posidonieto San Vito - Barletta	*	12459	65	E 17 4	N 41 4
IT9120010	Pozzo Cucù		59	2	E 17 10	N 40 54
IT9120011	Valle Ofanto - Lago di Capaciotti	*	7572	34	E 15 59	N 41 11
IT9130001	Torre Colimena	*	2678		E 17 42	N 40 16
IT9130002	Masseria Torre Bianca	*	583		E 17 18	N 40 31
IT9130003	Duna di Campomarino	*	1846	9	E 17 34	N 40 17
IT9130004	Mar Piccolo	*	1374		E 17 19	N 40 28
IT9130005	Murgia di Sud - Est	*	47601		E 17 11	N 40 41
IT9130006	Pinete dell'Arco Ionico	*	3686		E 16 55	N 40 28
IT9130007	Area delle Gravine	*	26740		E 16 54	N 40 37
IT9130008	Posidonieto Isola di San Pietro - Torre Canneto	*	3148		E 17 25	N 40 18
IT9140001	Bosco Tramazzone		4406		E 18 4	N 40 34
IT9140002	Litorale Brindisino	*	7256	60	E 17 29	N 40 51
IT9140003	Stagni e Saline di Punta della Contessa	*	2858		E 18 3	N 40 37
IT9140004	Bosco I Lucci		26		E 17 51	N 40 34
IT9140005	Torre Guaceto e Macchia S. Giovanni	*	7978		E 17 45	N 40 44
IT9140006	Bosco di Santa Teresa		39		E 17 55	N 40 32
IT9140007	Bosco Curtipetrizzi		57		E 17 55	N 40 28
IT9140009	Foce Canale Giancola	*	54		E 17 52	N 40 41
IT9150001	Bosco Guarini		20		E 18 23	N 39 56
IT9150002	Costa Otranto - Santa Maria di Leuca	*	1906	37	E 18 29	N 40 5
IT9150003	Aquatina di Frigole	*	3163		E 18 15	N 40 28
IT9150004	Torre dell'Orso	*	60		E 18 25	N 40 16
IT9150005	Boschetto di Tricase		4,15		E 18 22	N 39 55
IT9150006	Rauccio	*	5475		E 18 10	N 40 31
IT9150007	Torre Uluzzo	*	351		E 17 57	N 40 9
IT9150008	Montagna Spaccata e Rupì di San Mauro	*	1361		E 17 59	N 40 5
IT9150009	Litorale di Ugento	*	7245	21	E 18 6	N 39 50
IT9150010	Bosco Macchia di Ponente		13		E 18 20	N 39 58
IT9150011	Alimini	*	3716		E 18 28	N 40 12
IT9150012	Bosco di Cardigliano	*	54		E 18 15	N 39 56
IT9150013	Palude del Capitano	*	2247	2	E 17 53	N 40 12
IT9150015	Litorale di Gallipoli e Isola S. Andrea	*	7006		E 17 59	N 39 58
IT9150016	Bosco di Otranto		8,71		E 18 28	N 40 9
IT9150017	Bosco Chiuso di Presicce		11		E 18 17	N 39 55
IT9150018	Bosco Serra dei Cianci		48		E 18 18	N 39 54
IT9150019	Parco delle Querce di Castro		4,47		E 18 25	N 40 0
IT9150020	Bosco Pecorara	*	24		E 18 17	N 40 4
IT9150021	Bosco le Chiuse		37		E 18 22	N 39 54
IT9150022	Palude dei Tamari	*	11		E 18 25	N 40 17



IT9150023	Bosco Danieli		14		E 18 16	N 39 57
IT9150024	Torre Inserraglio	*	100		E 17 56	N 40 10
IT9150025	Torre Veneri	*	1741		E 18 17	N 40 25
IT9150027	Palude del Conte, dune di Punta Prosciutto	*	5661	7	E 17 47	N 40 15
IT9150028	Porto Cesareo	*	225	6	E 17 53	N 40 16
IT9150029	Bosco di Cervalora		29		E 18 12	N 40 25
IT9150030	Bosco La Lizza e Macchia del Pagliarone	*	476		E 18 14	N 40 24
IT9150031	Masseria Zanzara	*	49		E 17 54	N 40 17
IT9150032	Le Cesine	*	2148		E 18 21	N 40 22
IT9150033	Specchia dell'Alto	*	436		E 18 15	N 40 22
IT9150034	Posidonieto Capo San Gregorio - Punta Ristola	*	271	3	E 18 19	N 39 47
REGIONE BASILICATA						
CODICE	DENOMINAZIONE	*	Superficie (ha)	Lunghezza (km)	Coordinate geografiche	
					Longitudine	Latitudine
IT9210005	Abetina di Laurenzana	*	324		E 15 56	N 40 24
IT9210010	Abetina di Ruoti	*	162		E 15 43	N 40 42
IT9210015	Acquafredda di Maratea	*	552		E 15 40	N 40 1
IT9210020	Bosco Cupolicchio (Tricarico)	*	1763		E 16 1	N 40 38
IT9210025	Bosco della Farneta		284		E 16 18	N 40 4
IT9210035	Bosco di Rifreddo	*	520		E 15 49	N 40 33
IT9210040	Bosco Magnano	*	1211		E 16 4	N 40 2
IT9210045	Bosco Mangarrone (Rivello)	*	370		E 15 43	N 40 6
IT9210070	Bosco Vaccarizzo	*	273		E 16 2	N 40 7
IT9210075	Lago Duglia, Casino Toscano e Piana di S.Francesco	*	2414		E 16 13	N 39 59
IT9210105	Dolomiti di Pietrapertosa	*	1313		E 16 3	N 40 31
IT9210110	Faggeta di Moliterno	*	243		E 15 48	N 40 15
IT9210115	Faggeta di Monte Pierfaone	*	756		E 15 44	N 40 30
IT9210120	La Falconara	*	69		E 16 16	N 39 56
IT9210140	Grotticelle di Monticchio	*	342		E 15 32	N 40 55
IT9210141	Lago La Rotonda	*	71		E 15 52	N 40 3
IT9210142	Lago Pantano di Pignola		165		E 15 44	N 40 35
IT9210143	Lago Pertusillo		1995		E 15 57	N 40 16
IT9210145	Madonna del Pollino Località Vacuarro	*	969		E 16 10	N 39 57
IT9210150	Monte Coccovello - Monte Crivo - Monte Crive	*	2981		E 15 43	N 40 1
IT9210155	Marina di Castrocuoco	*	811		E 15 45	N 39 56
IT9210160	Isola di S. Ianni e Costa Prospiciente	*	418		E 15 43	N 39 58
IT9210165	Monte Alpi - Malboschetto di Latronico	*	1561		E 15 59	N 40 6
IT9210170	Monte Caldarosa	*	591		E 15 54	N 40 23
IT9210180	Monte della Madonna di Viggiano	*	788		E 15 51	N 40 22
IT9210185	Monte La Spina, Monte Zaccana	*	1074		E 15 55	N 40 2
IT9210190	Monte Paratiello	*	1140		E 15 24	N 40 44
IT9210195	Monte Raparo	*	2021		E 15 59	N 40 11
IT9210200	Monte Sirino	*	2631		E 15 49	N 40 7
IT9210201	Lago del Rendina		670		E 15 44	N 41 1
IT9210205	Monte Volturino	*	1861		E 15 49	N 40 24
IT9210210	Monte Vulture	*	1904		E 15 37	N 40 56
IT9210215	Monti Foi	*	970		E 15 42	N 40 39
IT9210220	Murgia S. Lorenzo	*	5460		E 16 10	N 40 15
IT9210240	Serra di Calvello	*	1634		E 15 46	N 40 26
IT9210245	Serra di Crispo, Grande Porta del Pollino e Pietra Castello	*	457		E 16 12	N 39 55
IT9210250	Timpa delle Murge	*	148		E 16 15	N 39 59




IT9210265	Valle del Noce	*	968		E 15 47	N 39 59
IT9210266	Valle del Tuorno - Bosco Luceto	*	75		E 15 32	N 40 35
IT9220030	Bosco di Montepiano	*	514		E 16 7	N 40 26
IT9220055	Bosco Pantano di Policoro e Costa Ionica Foce Sinni	*	1092		E 16 40	N 40 6
IT9220080	Costa Ionica Foce Agri	*	850		E 16 43	N 40 12
IT9220085	Costa Ionica Foce Basento	*	548		E 16 48	N 40 20
IT9220090	Costa Ionica Foce Bradano	*	495		E 16 50	N 40 22
IT9220095	Costa Ionica Foce Cavone	*	590		E 16 46	N 40 17
IT9220130	Foresta Gallipoli - Cognato	*	4249		E 16 7	N 40 32
IT9220135	Gravine di Matera		6692		E 16 40	N 40 39
IT9220144	Lago S. Giuliano e Timmari	*	2575		E 16 29	N 40 37
IT9220255	Valle Basento - Ferrandina Scalo	*	733		E 16 29	N 40 31
IT9220260	Valle Basento Grassano Scalo - Grottole	*	882		E 16 14	N 40 35

REGIONE CALABRIA

CODICE	DENOMINAZIONE	*	Superficie (ha)	Lunghezza (km)	Coordinate geografiche	
					Longitudine	Latitudine
IT9310001	Timpone della Capanna	*	30		E 16 8	N 39 54
IT9310002	Serra del Prete	*	217		E 16 9	N 39 54
IT9310003	Pollinello-Dolcedorme	*	140		E 16 12	N 39 53
IT9310004	Rupi del Monte Pollino		32		E 16 10	N 39 54
IT9310005	Cima del Monte Pollino	*	124		E 16 11	N 39 54
IT9310006	Cima del Monte Dolcedorme	*	81		E 16 12	N 39 53
IT9310007	Valle Piana-Valle Cupa	*	248		E 16 12	N 39 52
IT9310008	La Petrosa	*	350		E 16 13	N 39 51
IT9310009	Timpone di Porace	*	45		E 16 18	N 39 53
IT9310010	Stagno di Timpone di Porace		1,57		E 16 18	N 39 52
IT9310011	Pozze Boccatore/Bellizzi		31		E 16 16	N 39 55
IT9310012	Timpa di S.Lorenzo	*	150		E 16 17	N 39 54
IT9310013	Serra delle Ciavole-Serra di Crispo	*	179		E 16 13	N 39 55
IT9310014	Fagosa-Timpa dell'Orso	*	6169		E 16 7	N 39 55
IT9310015	Il Lago (nella Fagosa)	*	2,76		E 16 14	N 39 54
IT9310016	Pozze di Serra Scorsillo		19		E 16 18	N 39 56
IT9310017	Gole del Raganello	*	228		E 16 19	N 39 50
IT9310019	Monte Sparviere	*	539		E 16 20	N 39 55
IT9310020	Fonte Cardillo	*	384		E 16 2	N 39 46
IT9310021	Cozzo del Pellegrino	*	53		E 16 1	N 39 44
IT9310022	Piano di Marco		263		E 16 0	N 39 41
IT9310023	Valle del Fiume Argentino	*	4295		E 15 57	N 39 48
IT9310025	Valle del Fiume Lao	*	1696		E 15 53	N 39 50
IT9310027	Fiume Rosa	*	943		E 15 58	N 39 40
IT9310028	Valle del Fiume Abatemarco	*	2231		E 15 58	N 39 44
IT9310029	La Montea	*	203		E 15 56	N 39 39
IT9310030	Monte La Caccia	*	188		E 15 54	N 39 39
IT9310031	Valle del Fiume Esaro		173		E 15 57	N 39 37
IT9310032	Serrapodolo	*	1305		E 15 55	N 39 40
IT9310033	Fondali di Capo Tirone	*	80		E 15 50	N 39 37
IT9310034	Isola di Dino	*	35		E 15 46	N 39 52
IT9310035	Fondali Isola di Dino-Capo Scalea	*	444		E 15 47	N 39 51
IT9310036	Fondali Isola di Cirella-Diamante	*	312		E 15 48	N 39 41
IT9310037	Isola di Cirella	*	6,57		E 15 48	N 39 41
IT9310038	Scogliera dei Rizzi	*	7,82		E 15 54	N 39 32
IT9310039	Fondali Scogli di Isca	*	70		E 16 3	N 39 8
IT9310040	Montegiordano Marina		8,23		E 16 36	N 40 1
IT9310041	Pinete di Montegiordano	*	168		E 16 23	N 40 1
IT9310042	Fiumara Saraceno	*	1053		E 16 28	N 39 52
IT9310043	Fiumara Avena	*	753		E 16 31	N 39 55



IT9310044	Foce del Fiume Crati		208		E 16 31	N 39 42
IT9310045	Macchia della Bura		31		E 16 47	N 39 36
IT9310047	Fiumara Trionto	*	2340		E 16 44	N 39 33
IT9310048	Fondali Crosia-Pietrapaola-Cariati	*	4185		E 16 52	N 39 33
IT9310049	Farnito di Corigliano Calabro	*	114		E 16 29	N 39 34
IT9310051	Dune di Camigliano		76		E 16 49	N 39 33
IT9310052	Casoni di Sibari		455		E 16 29	N 39 44
IT9310053	Secca di Amendolara	*	611		E 16 35	N 39 52
IT9310054	Torrente Celati	*	13		E 16 38	N 39 34
IT9310055	Lago di Tarsia	*	426		E 16 17	N 39 36
IT9310056	Bosco di Mavigliano	*	494		E 16 12	N 39 23
IT9310057	Orto Botanico - Università della Calabria	*	0,71		E 16 13	N 39 21
IT9310058	Pantano della Giumenta	*	6,7		E 16 0	N 39 34
IT9310059	Crello		2,56		E 16 2	N 39 34
IT9310060	Laghi di Fagnano	*	18		E 16 1	N 39 32
IT9310061	Laghiello	*	2,03		E 16 5	N 39 25
IT9310062	Monte Caloria	*	58		E 16 1	N 39 33
IT9310063	Foresta di Cinquemiglia	*	407		E 16 4	N 39 26
IT9310064	Monte Cocuzzo	*	37		E 16 8	N 39 13
IT9310065	Foresta di Serra Nicolino-Piano d'Albero	*	209		E 16 3	N 39 29
IT9310066	Varconcello di Mongrassano	*	56		E 16 4	N 39 31
IT9310067	Foreste Rossanesi	*	4192		E 16 34	N 39 33
IT9310068	Vallone S. Elia	*	400		E 16 41	N 39 32
IT9310070	Bosco di Gallopane	*	159		E 16 34	N 39 24
IT9310071	Vallone Freddo	*	70		E 16 34	N 39 22
IT9310072	Palude del Lago Ariamacina	*	98		E 16 32	N 39 19
IT9310073	Macchia Sacra	*	27		E 16 25	N 39 18
IT9310074	Timpone della Carcara	*	166		E 16 26	N 39 17
IT9310075	Monte Curcio	*	2,87		E 16 25	N 39 18
IT9310076	Pineta di Camigliatello	*	76		E 16 26	N 39 20
IT9310077	Acqua di Faggio	*	88		E 16 25	N 39 19
IT9310079	Cozzo del Principe	*	61		E 16 35	N 39 23
IT9310080	Bosco Fallistro	*	3,51		E 16 28	N 39 19
IT9310081	Arnocampo	*	324		E 16 37	N 39 20
IT9310082	S. Salvatore	*	506		E 16 41	N 39 21
IT9310083	Pineta del Cupone	*	703		E 16 33	N 39 22
IT9310084	Pianori di Macchialonga	*	300		E 16 36	N 39 21
IT9310085	Serra Stella	*	302		E 16 23	N 39 18
IT9310126	Juri Vetere Soprano	*	35		E 16 37	N 39 16
IT9310127	Nocelleto	*	88		E 16 33	N 39 14
IT9310130	Carlomagno	*	25		E 16 34	N 39 16
IT9320046	Stagni sotto Timpone S. Francesco		12		E 16 56	N 39 2
IT9320050	Pescaldo	*	73		E 16 56	N 39 20
IT9320095	Foce Neto	*	583		E 17 8	N 39 12
IT9320096	Fondali di Gabella Grande	*	484		E 17 7	N 39 7
IT9320097	Fondali da Crotone a Le Castella	*	5209		E 17 10	N 38 58
IT9320100	Dune di Marinella	*	75		E 17 5	N 39 24
IT9320101	Capo Colonne	*	29		E 17 12	N 39 1
IT9320102	Dune di Sovereto	*	194		E 17 3	N 38 55
IT9320103	Capo Rizzuto	*	12		E 17 5	N 38 53
IT9320104	Colline di Crotone	*	607		E 17 8	N 39 2
IT9320106	Steccato di Cutro e Costa del Turchese		258		E 16 53	N 38 55
IT9320110	Monte Fuscaldo	*	2827		E 16 53	N 39 6
IT9320111	Timpa di Cassiano- Belvedere	*	349		E 16 54	N 39 14
IT9320112	Murgie di Strongoli	*	709		E 17 0	N 39 15



IT9320115	Monte Femminamorta	*	658		E 16 40	N 39 6
IT9320122	Fiume Lese	*	1240		E 16 50	N 39 14
IT9320123	Fiume Lepre	*	258		E 16 50	N 39 13
IT9320129	Fiume Tacina	*	1075		E 16 42	N 39 9
IT9320185	Fondali di Staletti	*	46		E 16 34	N 38 45
IT9330087	Lago La Vota	*	235		E 16 11	N 38 56
IT9330088	Palude di Imbutillo		49		E 16 13	N 38 49
IT9330089	Dune dell'Angitola	*	414		E 16 13	N 38 48
IT9330098	Oasi di Scolacium	*	82		E 16 35	N 38 47
IT9330105	Foce del Crocchio - Cropani		36		E 16 49	N 38 54
IT9330107	Dune di Isca	*	24		E 16 33	N 38 36
IT9330108	Dune di Guardavalle		19		E 16 34	N 38 29
IT9330109	Madama Lucrezia	*	442		E 16 49	N 38 59
IT9330113	Boschi di Decollatura	*	88		E 16 19	N 39 2
IT9330114	Monte Gariglione	*	604		E 16 39	N 39 8
IT9330116	Colle Poverella	*	179		E 16 33	N 39 5
IT9330117	Pinete del Roncino	*	1508		E 16 35	N 39 4
IT9330124	Monte Contrò	*	100		E 16 22	N 39 0
IT9330125	Torrente Soleo	*	380		E 16 39	N 39 6
IT9330128	Colle del Telegrafo	*	203		E 16 36	N 39 6
IT9330184	Scogliera di Staletti		21	3	E 16 34	N 38 45
IT9340086	Lago dell'Angitola	*	984		E 16 14	N 38 44
IT9340090	Fiumara di Brattirò (Valle Rufa)	*	938		E 15 54	N 38 38
IT9340091	Zona costiera fra Briatico e Nicotera		357	32	E 15 49	N 38 37
IT9340092	Fondali di Pizzo Calabro	*	418		E 16 9	N 38 44
IT9340093	Fondali di Capo Vaticano	*	140		E 15 49	N 38 37
IT9340094	Fondali Capo Cozzo - S. Irene	*	471		E 15 58	N 38 43
IT9340118	Bosco Santa Maria	*	806		E 16 17	N 38 33
IT9340119	Marchesale	*	608		E 16 15	N 38 31
IT9340120	Lacina	*	326		E 16 24	N 38 35
IT9350121	Bosco di Stilo - Bosco Archiforo	*	4704		E 16 22	N 38 31
IT9350131	Pentidattilo	*	84		E 15 45	N 37 57
IT9350132	Fiumara di Melito	*	193		E 15 47	N 37 56
IT9350133	Monte Basilicò -Torrente Listi	*	326		E 15 50	N 38 9
IT9350134	Canolo Nuovo, Zomaro, Zillastro	*	483		E 16 7	N 38 19
IT9350135	Vallata del Novito e Monte Mutolo	*	485		E 16 14	N 38 17
IT9350136	Vallata dello Stilaro	*	648		E 16 30	N 38 27
IT9350137	Prateria	*	625		E 16 11	N 38 28
IT9350138	Calanchi di Maro Simone	*	60		E 15 46	N 37 55
IT9350139	Collina di Pentimele	*	111		E 15 40	N 38 8
IT9350140	Capo dell'Armi	*	67		E 15 40	N 37 57
IT9350141	Capo S. Giovanni	*	11		E 15 56	N 37 55
IT9350142	Capo Spartivento	*	41		E 16 3	N 37 55
IT9350143	Saline Joniche	*	38		E 15 43	N 37 56
IT9350144	Calanchi di Palizzi Marina	*	157		E 16 0	N 37 55
IT9350145	Fiumara Amendolea (incluso Roghudi, Chorio e Rota Greco)	*	780		E 15 53	N 37 57
IT9350146	Fiumara Buonamico	*	1119		E 16 5	N 38 8
IT9350147	Fiumara Laverde	*	535		E 16 4	N 38 3
IT9350148	Fiumara di Palizzi	*	85		E 15 58	N 37 56
IT9350149	Sant'Andrea	*	28		E 15 41	N 38 7
IT9350150	Contrada Gornelle	*	83		E 15 49	N 38 8
IT9350151	Pantano Flumentari	*	58		E 15 49	N 38 12
IT9350152	Piani di Zervò	*	167		E 15 59	N 38 13
IT9350153	Monte Fistocchio e Monte Scorda	*	454		E 15 58	N 38 12
IT9350154	Torrente Menta	*	516		E 15 53	N 38 7
IT9350155	Montalto	*	312		E 15 54	N 38 9
IT9350156	Vallone Cerasella	*	256		E 16 5	N 38 16




IT9350157	Torrente Ferraina	*	438		E 15 57	N 38 7
IT9350158	Costa Viola e Monte S. Elia		474		E 15 50	N 38 20
IT9350159	Bosco di Rudina		177		E 16 4	N 38 2
IT9350160	Spiaggia di Brancaleone		111		E 16 5	N 37 56
IT9350161	Torrente Lago	*	163		E 15 57	N 38 15
IT9350162	Torrente S. Giuseppe	*	23		E 15 48	N 38 15
IT9350163	Pietra Cappa - Pietra Lunga - Pietra Castello	*	625		E 16 1	N 38 10
IT9350164	Torrente Vasi	*	232		E 15 53	N 38 13
IT9350165	Torrente Portello	*	25		E 15 50	N 38 16
IT9350166	Vallone Fusolano (Cinquefrondi)	*	23		E 16 7	N 38 24
IT9350167	Valle Moio (Delianova)	*	40		E 15 53	N 38 14
IT9350168	Fosso Cavaliere (Cittanova)	*	20		E 16 5	N 38 20
IT9350169	Contrada Fossia (Maropati)	*	14		E 16 6	N 38 26
IT9350170	Scala-Lemmeni	*	53		E 15 54	N 38 13
IT9350171	Spiaggia di Pilati	*	6,12		E 15 48	N 37 55
IT9350172	Fondali da Punta Pezzo a Capo dell'Armi	*	1789		E 15 37	N 38 4
IT9350173	Fondali di Scilla	*	31		E 15 42	N 38 15
IT9350174	Monte Tre Pizzi	*	175		E 16 9	N 38 15
IT9350175	Piano Abbruschiato	*	246		E 16 3	N 38 15
IT9350176	Monte Campanaro	*	241		E 16 6	N 38 21
IT9350177	Monte Scrisi	*	296		E 15 42	N 38 14
IT9350178	Serro d'Ustra e Fiumara Butrano	*	2046		E 16 1	N 38 6
IT9350179	Alica	*	247		E 16 1	N 37 59
IT9350180	Contrada Scala	*	740		E 15 54	N 38 7
IT9350181	Monte Embrisi e Monte Torrione	*	394		E 15 46	N 38 2
IT9350182	Fiumara Careri	*	317		E 16 4	N 38 10
IT9350183	Spiaggia di Catona		23		E 15 38	N 38 11

REGIONE SICILIA

CODICE	DENOMINAZIONE	*	Superficie (ha)	Lunghezza (km)	Coordinate geografiche	
					Longitudine	Latitudine
ITA010001	Isole dello Stagnone di Marsala	*	636		E 12 26	N 37 52
ITA010002	Isola di Marettimo	*	1110		E 12 3	N 37 58
ITA010003	Isola di Levanzo	*	542		E 12 19	N 38 0
ITA010004	Isola di Favignana	*	1846		E 12 18	N 37 55
ITA010005	Lagheti di Preola e Gorghi Tondi e Sciare di Mazara	*	1511		E 12 39	N 37 36
ITA010006	Paludi di Capo Feto e Margi Spanò	*	300		E 12 29	N 37 41
ITA010007	Saline di Trapani	*	968		E 12 29	N 37 58
ITA010008	Complesso Monte Bosco e Scorace	*	606		E 12 45	N 37 59
ITA010009	Monte Bonifato	*	323		E 12 56	N 37 57
ITA010010	Monte San Giuliano	*	987		E 12 34	N 38 2
ITA010011	Sistema dunale Capo Granitola, Porto Palo e Foce del Belice	*	433		E 12 46	N 37 34
ITA010012	Marausa: Macchia a Quercus calliprinos	*	0,8		E 12 30	N 37 56
ITA010013	Bosco di Calatafimi	*	219		E 12 51	N 37 56
ITA010014	Sciare di Marsala	*	4498		E 12 33	N 37 43
ITA010015	Complesso Monti di Castellammare del Golfo (TP)	*	2397		E 12 50	N 38 0
ITA010016	Monte Cofano e Litorale	*	561		E 12 39	N 38 6
ITA010017	Capo San Vito, Monte Monaco, Zingaro, Faraglioni Scopello, Monte Sparacio	*	7293		E 12 45	N 38 6
ITA010018	Foce del Torrente Calatubo e dune	*	87		E 12 58	N 38 2
ITA010019	Isola di Pantelleria: Montagna Grande e Monte Gibele	*	3187		E 11 59	N 36 47



ITA010020	Isola di Pantelleria - Area Costiera, Falesie e Bagno dell'Acqua	*	3516		E 11 58	N 36 47
ITA010021	Saline di Marsala	*	237		E 12 27	N 37 51
ITA010022	Complesso Monti di Santa Ninfa - Gibellina e Grotta di Santa Ninfa	*	660		E 12 53	N 37 47
ITA010023	Montagna Grande di Salemi	*	1302		E 12 45	N 37 53
ITA010024	Fondali dell'isola di Favignana	*	6302		E 12 18	N 37 55
ITA010025	Fondali del Golfo di Custonaci	*	1128		E 12 37	N 38 5
ITA010026	Fondali dell'isola dello Stagnone di Marsala	*	1770		E 12 26	N 37 52
ITA020001	Rocca di Cefalù	*	32		E 14 0	N 38 2
ITA020002	Boschi di Gibilmanna e Cefalù	*	2518		E 14 1	N 37 59
ITA020003	Boschi di San Mauro Castelverde	*	3492		E 14 11	N 37 56
ITA020004	Monte S. Salvatore, Monte Catarineci, Vallone Mandarini, ambienti umidi	*	5768		E 14 4	N 37 50
ITA020005	Isola delle Femmine	*	15		E 13 13	N 38 12
ITA020006	Capo Gallo	*	547		E 13 17	N 38 12
ITA020007	Boschi Ficuzza e Cappelliere, Vallone Cerasa, Castagneti Mezzojuso	*	4103		E 13 24	N 37 52
ITA020008	Rocca Busambra e Rocche di Rao	*	6243		E 13 21	N 37 51
ITA020009	Cala Rossa e Capo Rama	*	180		E 13 3	N 38 7
ITA020010	Isola di Ustica	*	334		E 13 10	N 38 41
ITA020011	Rocche di Castronuovo, Pizzo Lupo, Gurgli di S. Andrea	*	1761		E 13 34	N 37 39
ITA020012	Valle del Fiume Oreto	*	155		E 13 19	N 38 4
ITA020013	Lago di Piana degli Albanesi	*	605		E 13 17	N 37 58
ITA020014	Monte Pellegrino	*	833		E 13 20	N 38 10
ITA020015	Complesso Calanchivo di Castellana Sicula	*	142		E 13 58	N 37 45
ITA020016	Monte Quacella, Monte dei Cervi, Pizzo Carbonara, Monte Ferro, Pizzo Otiero	*	8343		E 13 58	N 37 53
ITA020017	Complesso Pizzo Dipilo e Querceti su calcare	*	4279		E 13 58	N 37 54
ITA020018	Foce del Fiume Pollina e Monte Tardara	*	2083		E 14 12	N 37 58
ITA020019	Rupi di Catalfano e Capo Zafferano	*	333		E 13 30	N 38 6
ITA020020	Querceti sempreverdi di Geraci Siculo e Castelbuono	*	3271		E 14 6	N 37 52
ITA020021	Montagna Longa, Pizzo Montanello	*	4771		E 13 7	N 38 7
ITA020022	Calanchi, lembi boschivi e praterie di Riena	*	754		E 13 32	N 37 44
ITA020023	Raffo Rosso, Monte Cuccio e Vallone Sagana	*	6098		E 13 13	N 38 7
ITA020024	Rocche di Ciminna	*	656		E 13 31	N 37 52
ITA020025	Bosco di S. Adriano	*	6823		E 13 18	N 37 38
ITA020026	Monte Pizzuta, Costa del Carpineto, Moarda	*	1947		E 13 16	N 38 0
ITA020027	Monte Iato, Kumeta, Maganoce e Pizzo Parrino	*	3034		E 13 16	N 37 57
ITA020028	Serra del Leone e Monte Stagnataro	*	3750		E 13 29	N 37 39
ITA020029	Monte Rose e Monte Pernice	*	2529		E 13 24	N 37 38
ITA020030	Monte Matassarò, Monte Gradara e Monte Signora	*	3776		E 13 10	N 38 0
ITA020031	Monte d'Indisi, Montagna dei Cavalli, Pizzo Pontorno e Pian del Leone	*	2380		E 13 26	N 37 39
ITA020032	Boschi di Granza	*	1845		E 13 47	N 37 50



ITA020033	Monte San Calogero (Termini Imerese)	*	2758		E 13 42	N 37 56
ITA020034	Monte Carcaci, Pizzo Colobria e ambienti umidi	*	1759		E 13 30	N 37 42
ITA020035	Monte Genuardo e Santa Maria del Bosco	*	2631		E 13 9	N 37 41
ITA020036	Monte Triona e Monte Colomba	*	3313		E 13 19	N 37 47
ITA020037	Monti Barracù, Cardelia, Pizzo Cangialosi e Gole del Torrente Corleone	*	5340		E 13 19	N 37 46
ITA020038	Sugherete di Contrada Serradaino	*	330		E 14 7	N 38 0
ITA020039	Monte Cane, Pizzo Selva a Mare, Monte Trigna	*	4900		E 13 33	N 37 58
ITA020040	Monte Zimmara (Gangi)	*	1768		E 14 15	N 37 44
ITA020041	Monte San Calogero (Gangi)	*	165		E 14 12	N 37 47
ITA020042	Rocche di Entella	*	178		E 13 6	N 37 46
ITA020043	Monte Rosamarina e Cozzo Famò	*	236		E 13 39	N 37 58
ITA020044	Monte Grifone	*	1674		E 13 21	N 38 3
ITA020045	Rocca di Sciara	*	351		E 13 53	N 37 49
ITA020046	Fondali dell'isola di Ustica	*	870		E 13 9	N 38 42
ITA020047	Fondali di Isola delle Femmine - Capo Gallo	*	965		E 13 16	N 38 12
ITA030001	Stretta di Longi	*	955		E 14 43	N 38 3
ITA030002	Torrente Fiumetto e Pizzo d'Uncina	*	1529		E 14 47	N 38 0
ITA030003	Rupi di Taormina e Monte Veneretta	*	558		E 15 15	N 37 51
ITA030004	Bacino del Torrente Letojanni	*	1264		E 15 15	N 37 54
ITA030005	Bosco di Malabotta	*	1595		E 15 1	N 37 58
ITA030006	Rocca di Novara	*	1413		E 15 8	N 37 58
ITA030007	Affluenti del Torrente Mela	*	1529		E 15 17	N 38 4
ITA030008	Capo Peloro - Laghi di Ganzirri	*	60		E 15 36	N 38 15
ITA030009	Pizzo Mualio, Montagna di Vernà	*	1615		E 15 16	N 38 0
ITA030010	Fiume Fiumedinisi, Monte Scuderi	*	6777		E 15 20	N 38 3
ITA030011	Dorsale Curcuraci, Antennamare	*	11479		E 15 29	N 38 12
ITA030012	Laguna di Oliveri - Tindari	*	420		E 15 1	N 38 8
ITA030013	Rocche di Alcara Li Fusi	*	2142		E 14 42	N 38 1
ITA030014	Pizzo Fau, Monte Pomiere, Pizzo Bidi e Serra della Testa	*	8330		E 14 29	N 37 55
ITA030015	Valle del Fiume Caronia, Lago Zilio	*	876		E 14 25	N 37 57
ITA030016	Pizzo della Battaglia	*	866		E 14 32	N 37 56
ITA030017	Vallone Laccaretta e Urio Quattrocchi	*	3544		E 14 24	N 37 55
ITA030018	Pizzo Michele	*	2298		E 14 31	N 38 0
ITA030019	Tratto Montano del Bacino della Fiumara di Agrò	*	4293		E 15 13	N 37 57
ITA030020	Fiume San Paolo	*	1352		E 15 4	N 37 56
ITA030021	Torrente San Cataldo	*	868		E 15 11	N 37 53
ITA030022	Lecceca di S. Fratello	*	395		E 14 37	N 37 57
ITA030023	Isola di Alicudi	*	398		E 14 20	N 38 32
ITA030024	Isola di Filicudi	*	735		E 14 32	N 38 34
ITA030025	Isola di Panarea e Scogli Viciniori	*	263		E 15 3	N 38 38
ITA030026	Isole di Stromboli e Strombolicchio	*	1049		E 15 12	N 38 47
ITA030027	Isola di Vulcano	*	1559		E 14 57	N 38 24
ITA030028	Isola di Salina (Monte Fossa delle Felci e dei Porri)	*	639		E 14 49	N 38 33
ITA030029	Isola di Salina (Stagno di Lingua)	*	1051		E 14 51	N 38 32
ITA030030	Isola di Lipari	*	2379		E 14 55	N 38 28
ITA030031	Isola Bella, Capo Taormina e Capo S. Andrea	*	21		E 15 17	N 37 51
ITA030032	Capo Milazzo	*	47		E 15 13	N 38 15



ITA030033	Capo Calavà	*	152		E 14 54	N 38 10
ITA030034	Rocche di Roccella Valdemone	*	865		E 15 0	N 37 56
ITA030035	Alta Valle del Fiume Alcantara	*	3603		E 14 55	N 37 56
ITA030036	Riserva naturale del Fiume Alcantara	*	840		E 15 7	N 37 51
ITA030037	Fiumara di Floresta	*	1949		E 15 13	N 38 2
ITA030038	Serra del Re, Monte Soro e Biviere di Cesarò	*	20853		E 14 42	N 37 56
ITA030039	Monte Pelato	*	3782		E 14 35	N 37 53
ITA030040	Fondali di Taormina - Isola Bella	*	142		E 15 17	N 37 50
ITA030041	Fondali dell'isola di Salina	*	267		E 14 51	N 38 32
ITA040001	Isola di Linosa	*	442		E 12 51	N 35 51
ITA040002	Isola di Lampedusa e Lampione	*	1415		E 12 33	N 35 30
ITA040003	Foce del Magazzolo, Foce del Platani, Capo Bianco, Torre Salsa	*	1231		E 13 18	N 37 22
ITA040004	Foce del Fiume Verdura	*	885		E 13 13	N 37 29
ITA040005	Monte Cammarata - Contrada Salaci	*	2107		E 13 36	N 37 37
ITA040006	Complesso Monte Telegrafo e Rocca Ficuzza	*	5289		E 13 8	N 37 36
ITA040007	Pizzo della Rondine, Bosco di S. Stefano Quisquina	*	3111		E 13 31	N 37 36
ITA040008	Maccalube di Aragona	*	363		E 13 34	N 37 22
ITA040009	Monte San Calogero (Sciacca)	*	113		E 13 6	N 37 31
ITA040010	Litorale di Palma di Montechiaro	*	982		E 13 46	N 37 8
ITA040011	La Montagnola e Acqua Fitusa	*	311		E 13 40	N 37 37
ITA040012	Fondali di Capo San Marco - Sciacca	*	1831		E 13 0	N 37 30
ITA050001	Biviere e Macconi di Gela	*	3666		E 14 20	N 37 1
ITA050002	Torrente Vaccarizzo (tratto terminale)	*	189		E 14 6	N 37 36
ITA050003	Lago Soprano	*	92		E 13 51	N 37 27
ITA050004	Monte Capodarso e Valle del Fiume Imera Meridionale	*	1725		E 14 6	N 37 28
ITA050005	Lago Sfondato	*	32		E 13 56	N 37 34
ITA050006	Monte Conca	*	338		E 13 42	N 37 29
ITA050007	Sughereta di Niscemi	*	3213		E 14 25	N 37 6
ITA050008	Rupe di Falconara	*	138		E 14 3	N 37 7
ITA050009	Rupe di Marianopoli	*	842		E 13 54	N 37 35
ITA050010	Pizzo Muculufa	*	802		E 14 0	N 37 12
ITA050011	Torre Manfria	*	697		E 14 9	N 37 5
ITA060001	Lago Ogliastro	*	1136		E 14 32	N 37 26
ITA060002	Lago di Pergusa	*	428		E 14 17	N 37 30
ITA060003	Lago di Pozzillo	*	3276		E 14 35	N 37 39
ITA060004	Monte Altesina	*	1140		E 14 17	N 37 39
ITA060005	Lago di Ancipa	*	1513		E 14 32	N 37 50
ITA060006	Monte Sambughetti, Monte Campanito	*	3192		E 14 22	N 37 49
ITA060007	Vallone di Piano della Corte	*	459		E 14 29	N 37 38
ITA060008	Contrada Giammaiano	*	577		E 14 29	N 37 50
ITA060009	Bosco di Sperlinga, Alto Salso	*	1781		E 14 19	N 37 44
ITA060010	Vallone Rossomanno	*	2357		E 14 23	N 37 26
ITA060011	Contrada Caprara	*	826		E 14 5	N 37 25
ITA060012	Boschi di Piazza Armerina	*	4431		E 14 20	N 37 24
ITA060013	Serre di Monte Cannarella	*	911		E 14 14	N 37 31
ITA060014	Monte Chiapparo	*	1612		E 14 32	N 37 33
ITA060015	Contrada Valanghe	*	2295		E 14 46	N 37 35
ITA070001	Foce del Fiume Simeto e Lago Gornalunga	*	1735		E 15 2	N 37 23
ITA070002	Riserva naturale Fiume Fiumefreddo	*	108		E 15 13	N 37 47
ITA070003	La Gurna	*	32		E 15 12	N 37 46
ITA070004	Timpa di Acireale	*	221		E 15 9	N 37 36
ITA070005	Bosco di Santo Pietro	*	6632		E 14 30	N 37 6



ITA070006	Isole dei Ciclopi	*	2,5		E 15 9	N 37 33
ITA070007	Bosco del Flascio	*	2948		E 14 52	N 37 55
ITA070008	Complesso Immacolatelle, Micio Conti, boschi limitrofi	*	69		E 15 6	N 37 33
ITA070009	Fascia altomontana dell'Etna	*	5951		E 14 59	N 37 45
ITA070010	Dammusi	*	2051		E 14 59	N 37 48
ITA070011	Poggio S. Maria	*	562		E 14 48	N 37 39
ITA070012	Pineta di Adrano e Biancavilla	*	2185		E 14 56	N 37 43
ITA070013	Pineta di Linguaglossa	*	605		E 15 3	N 37 48
ITA070014	Monte Baracca, Contrada Giarrita	*	1708		E 15 4	N 37 46
ITA070015	Canalone del Tripodo	*	1925		E 15 2	N 37 42
ITA070016	Valle del Bove	*	3101		E 15 2	N 37 43
ITA070017	Sciare di Roccazzo della Bandiera	*	2761		E 14 53	N 37 46
ITA070018	Piano dei Grilli	*	1239		E 14 51	N 37 44
ITA070019	Lago Gurruda e Sciare di S. Venera	*	1408		E 14 51	N 37 51
ITA070020	Bosco di Milo	*	81		E 15 6	N 37 42
ITA070021	Bosco di S. Maria La Stella	*	127		E 15 6	N 37 37
ITA070022	Bosco di Linera	*	18		E 15 8	N 37 39
ITA070023	Monte Minardo	*	493		E 14 50	N 37 43
ITA070024	Monte Arso	*	124		E 14 55	N 37 39
ITA070025	Tratto di Pietralunga del Fiume Simeto		675		E 14 50	N 37 34
ITA070026	Forre laviche del Fiume Simeto	*	1217		E 14 46	N 37 45
ITA070027	Contrada Sorbera e Contrada Gibiotti	*	1254		E 15 9	N 37 51
ITA070028	Fondali di Acicastello (Isola Lachea - Ciclopi)	*	413		E 15 8	N 37 33
ITA080001	Foce del Fiume Irmino	*	140		E 14 34	N 36 46
ITA080002	Alto corso del Fiume Irmino	*	1219		E 14 45	N 36 56
ITA080003	Vallata del Fiume Ippari (Pineta di Vittoria)	*	2656		E 14 29	N 36 54
ITA080004	Punta Braccetto, Contrada Cammarana	*	423		E 14 26	N 36 50
ITA080005	Isola dei Porri		1,27		E 14 55	N 36 41
ITA080006	Cava Randello, Passo Marinaro	*	497		E 14 28	N 36 51
ITA080007	Spiaggia Maganuco		168		E 14 48	N 36 43
ITA080008	Contrada Religione	*	53		E 14 46	N 36 42
ITA080009	Cava d'Ispica	*	891		E 14 51	N 36 49
ITA080010	Fondali Foce del Fiume Irmio	*	387		E 14 35	N 36 45
ITA090001	Isola di Capo Passero	*	37		E 15 8	N 36 41
ITA090002	Vendicari	*	1517		E 15 5	N 36 48
ITA090003	Pantani della Sicilia sud orientale	*	1603		E 15 0	N 36 40
ITA090004	Pantano Morghella	*	181		E 15 6	N 36 41
ITA090005	Pantano di Marzamemi	*	31		E 15 6	N 36 44
ITA090006	Saline di Siracusa e Fiume Ciane		362		E 15 14	N 37 2
ITA090007	Cava Grande del Cassibile, Cava Cinque Porte, Cava e Bosco di Bauli	*	5210		E 15 5	N 36 58
ITA090008	Capo Murro di Porco, Penisola della Maddalena e Grotta Pellegrino	*	171		E 15 18	N 37 1
ITA090009	Valle del Fiume Anapo, Cavagrande del Calcinara, Cugni di Sortino	*	4527		E 14 57	N 37 6
ITA090010	Isola Correnti, Pantani di Punta Pilieri, chiusa dell'Alga e Parrino	*	147		E 15 5	N 36 39
ITA090011	Grotta Monello	*	61		E 15 9	N 37 1
ITA090012	Grotta Palombara	*	61		E 15 11	N 37 6
ITA090013	Saline di Priolo		54		E 15 12	N 37 8
ITA090014	Saline di Augusta	*	52		E 15 12	N 37 14
ITA090015	Torrente Sapillone	*	589		E 14 53	N 37 9
ITA090016	Alto corso del Fiume Asinaro, Cava Piraro e Cava Carosello	*	2274		E 15 1	N 36 56



ITA090017	Cava Palombieri	*	546		E 14 53	N 36 52
ITA090018	Fiume Tellesimo	*	1273		E 14 51	N 36 55
ITA090019	Cava Cardinale	*	1987		E 15 0	N 37 2
ITA090020	Monti Climiti	*	2930		E 15 7	N 37 8
ITA090021	Cava Contessa - Cugno Lupo	*	1640		E 15 6	N 37 0
ITA090022	Bosco Pisano	*	1863		E 14 51	N 37 10
ITA090023	Monte Lauro	*	1601		E 14 49	N 37 6
ITA090024	Cozzo Ogliastris	*	1338		E 15 4	N 37 12
ITA090026	Fondali di Brucoli - Agnone	*	1365		E 15 9	N 37 18
ITA090027	Fondali di Vendicari	*	2020		E 15 6	N 36 47
ITA090028	Fondali dell'isola di Capo Passero	*	1221		E 15 8	N 36 40
REGIONE SARDEGNA						
CODICE	DENOMINAZIONE	*	Superficie (ha)	Lunghezza (km)	Coordinate geografiche	
					Longitudine	Latitudine
ITB010002	Stagno di Pilo e di Casaraccio	*	1882		E 8 14	N 40 52
ITB010003	Stagno e ginepreto di Platamona	*	1613		E 8 31	N 40 49
ITB010004	Foci del Coghinas	*	2255		E 8 51	N 40 57
ITB010006	Monte Russu	*	1989		E 9 7	N 41 8
ITB010007	Capo Testa	*	1216		E 9 8	N 41 14
ITB010008	Arcipelago La Maddalena	*	20951		E 9 27	N 41 11
ITB010009	Capo Figari e Isola Figarolo	*	851		E 9 38	N 40 59
ITB010010	Isole Tavolara, Molara e Molarotto	*	16002		E 9 41	N 40 53
ITB010011	Stagno di San Teodoro	*	820		E 9 40	N 40 48
ITB010042	Capo Caccia (con le Isole Foradada e Piana) e Punta del Giglio	*	7410		E 8 12	N 40 36
ITB010043	Coste e Isolette a Nord Ovest della Sardegna	*	3740		E 8 11	N 40 56
ITB010082	Isola dell'Asinara	*	17186		E 8 13	N 40 58
ITB011102	Catena del Marghine e del Goceano	*	14976		E 8 55	N 40 23
ITB011109	Monte Limbara	*	16624		E 9 8	N 40 50
ITB011113	Campo di Ozieri e Pianure Compresse tra Tula e Oschiri	*	20408		E 9 1	N 40 41
ITB011155	Lago di Baratz - Porto Ferro	*	1309		E 8 12	N 40 41
ITB012211	Isola Rossa - Costa Paradiso	*	5412		E 8 56	N 41 4
ITB020012	Berchida e Bidderosa	*	2660		E 9 48	N 40 30
ITB020013	Palude di Osalla	*	985		E 9 42	N 40 21
ITB020014	Golfo di Orosci	*	28972		E 9 36	N 40 9
ITB020015	Area del Monte Ferru di Tertenia	*	2625		E 9 38	N 39 43
ITB020040	Valle del Temo	*	1934		E 8 33	N 40 20
ITB020041	Entrotterra e zona costiera tra Bosa, Capo Marargiu e Porto Tangone	*	29625		E 8 27	N 40 24
ITB021101	Altopiano di Campeda	*	4634		E 8 43	N 40 19
ITB021103	Monti del Gennargentu	*	44733		E 9 20	N 39 57
ITB021107	Monte Albo	*	8843		E 9 34	N 40 29
ITB021156	Monte Gonare	*	796		E 9 11	N 40 14
ITB022212	Supramonte di Oliena, Orgosolo e Urzulei - Su Sercone	*	23474		E 9 28	N 40 11
ITB022214	Lido di Orri	*	488		E 9 40	N 39 54
ITB022215	Riu Sicaderba	*	95		E 9 28	N 39 54
ITB022217	Su de Maccioni - Texile di Aritzo	*	453		E 9 10	N 39 57
ITB030016	Stagno di S'Ena Arrubia e territori limitrofi	*	279		E 8 33	N 39 49
ITB030032	Stagno di Corru S'Ittiri	*	5712		E 8 29	N 39 44
ITB030033	Stagno di Pauli Maiori di Oristano	*	401		E 8 37	N 39 52
ITB030034	Stagno di Mistras di Oristano	*	1621		E 8 28	N 39 54
ITB030035	Stagno di Sale 'e Porcus	*	690		E 8 26	N 40 0
ITB030036	Stagno di Cabras	*	4795		E 8 29	N 39 57
ITB030037	Stagno di Santa Giusta	*	1147		E 8 34	N 39 51



ITB030038	Stagno di Putzu Idu (Salina Manna e Pauli Marigosa)	*	598		E 8 23	N 40 2
ITB030080	Isola di Mal di Ventre e Catalano	*	26897		E 8 16	N 39 52
ITB031104	Media Valle del Tirso e Altopiano di Abbasanta - Rio Siddu	*	9054		E 8 49	N 40 4
ITB032201	Riu Sos Mulinos - Sos Lavros - M. Urtigu	*	27		E 8 38	N 40 7
ITB032219	Sassu - Cirras	*	251		E 8 33	N 39 50
ITB032228	Is Arenas	*	1289		E 8 28	N 40 3
ITB032229	Is Arenas S'Acqua e S'Ollastu	*	326		E 8 28	N 39 40
ITB032239	San Giovanni di Sinis		2,82		E 8 26	N 39 52
ITB040017	Stagni di Murtas e S'Acqua Durci	*	744		E 9 38	N 39 31
ITB040018	Foce del Flumendosa - Sa Praia	*	519		E 9 37	N 39 25
ITB040019	Stagni di Colostrai e delle Saline	*	1151		E 9 35	N 39 20
ITB040020	Isola dei Cavoli, Serpentara, Punta Molentis e Campulongu	*	9062		E 9 33	N 39 7
ITB040021	Costa di Cagliari	*	2624		E 9 26	N 39 8
ITB040022	Stagno di Molentargius e territori limitrofi	*	1275		E 9 10	N 39 13
ITB040023	Stagno di Cagliari, Saline di Macchiareddu, Laguna di Santa Gilla	*	5983		E 9 2	N 39 12
ITB040024	Isola Rossa e Capo Teulada	*	3715		E 8 39	N 38 54
ITB040025	Promontorio, dune e zona umida di Porto Pino	*	2697		E 8 35	N 38 58
ITB040026	Isola del Toro	*	63		E 8 24	N 38 51
ITB040027	Isola di San Pietro	*	9274		E 8 15	N 39 8
ITB040028	Punta S'Aliga	*	694		E 8 25	N 39 9
ITB040029	Costa di Nebida	*	8433		E 8 26	N 39 19
ITB040030	Capo Pecora	*	3823		E 8 26	N 39 28
ITB040031	Monte Arcuentu e Rio Piscinas	*	11486		E 8 32	N 39 34
ITB040051	Brunco de Su Monte Moru - Geremeas (Mari Pintau)	*	139		E 9 21	N 39 10
ITB040071	Da Piscinas a Riu Scivu	*	2899		E 8 27	N 39 31
ITB040081	Isola della Vacca	*	60		E 8 26	N 38 56
ITB041105	Foresta di Monte Arcosu	*	30369		E 8 50	N 39 7
ITB041106	Monte dei Sette Fratelli e Sarrabus	*	9296		E 9 25	N 39 16
ITB041111	Monte Linas - Marganai	*	23673		E 8 38	N 39 23
ITB041112	Giara di Gesturi	*	6396		E 8 56	N 39 45
ITB042207	Canale su Longuvresu	*	8,57		E 8 53	N 39 1
ITB042208	Tra Poggio la Salina e Punta Maggiore	*	11		E 8 21	N 39 5
ITB042209	A Nord di Sa Salina (Calasetta)	*	4,75		E 8 21	N 39 5
ITB042210	Punta Giunchera	*	54		E 8 25	N 39 6
ITB042216	Sa Tanca e Sa Mura - Foxi Durci	*	16	1	E 9 0	N 39 0
ITB042218	Stagno di Piscinnì	*	445		E 8 46	N 38 54
ITB042220	Serra is Tres Portus (Sant'Antioco)	*	261		E 8 26	N 38 59
ITB042223	Stagno di Santa Caterina	*	625		E 8 29	N 39 4
ITB042225	Is Pruinis	*	94		E 8 27	N 39 2
ITB042226	Stagno di Porto Botte	*	1222		E 8 34	N 39 2
ITB042230	Porto Campana	*	203		E 8 52	N 38 53
ITB042231	Tra Forte Village e Perla Marina	*	0,32	1	E 8 55	N 38 55
ITB042233	Punta di Santa Giusta (Costa Rei)	*	5,48		E 9 34	N 39 14
ITB042234	Monte Mannu - Monte Ladu (colline di Monte Mannu e Monte Ladu)	*	206		E 8 58	N 39 31
ITB042236	Costa Rei	*	0,52		E 9 34	N 39 14
ITB042237	Monte San Mauro	*	645		E 9 3	N 39 36
ITB042241	Riu S. Barzolu	*	281		E 9 14	N 39 20
ITB042242	Torre del Poetto		9,37		E 9 9	N 39 11



ITB042243	Monte Sant'Elia, Cala Mosca e Cala Fighera	*	28		E 9 9	N 39 11
ITB042247	Is Compinxius - Campo Dunale di Bugerru - Portixeddu	*	611		E 8 25	N 39 25
ITB042250	Da Is Arenas a Tonnara (Marina di Gonnese)	*	532		E 825	N 39 16

12A03543

MINISTERO DELL'ISTRUZIONE, DELL'UNIVERSITÀ E DELLA RICERCA

DECRETO 7 marzo 2012.

Requisiti per il riconoscimento della validità delle certificazioni delle competenze linguistico-comunicative in lingua straniera del personale scolastico.

IL MINISTRO DELL'ISTRUZIONE, DELL'UNIVERSITÀ E DELLA RICERCA

Visti i decreti del Presidente della Repubblica 15 marzo 2010, n. 87, n. 88, n. 89, con i quali sono stati emanati i regolamenti recanti, rispettivamente, norme per il riordino degli istituti professionali, degli istituti tecnici e dei licei, a norma dell'art. 64, comma 4, del decreto-legge 25 giugno 2008, n. 112, convertito, con modificazioni, dalla legge 6 agosto 2008, n. 133, che indicano, in esito ai percorsi formativi degli studenti, i livelli di competenza linguistico-comunicativa in lingua straniera;

Visto il decreto del Ministro dell'istruzione, dell'università e della ricerca 10 settembre 2010, n. 249, regolamento concernente la «Definizione della disciplina dei requisiti e delle modalità della formazione iniziale degli insegnanti della scuola dell'infanzia, della scuola primaria e della scuola secondaria di primo e secondo grado, ai sensi dell'art. 2, comma 416, della legge 24 dicembre 2007, n. 244», ed in particolare l'art. 3, comma 4, lettera a), e l'art. 14;

Visto il decreto del Ministro dell'istruzione, dell'università e della ricerca 30 settembre 2011, pubblicato nella *Gazzetta Ufficiale* n. 299 del 24 dicembre 2011, contenente criteri e modalità per lo svolgimento dei corsi di perfezionamento per l'insegnamento di una disciplina, non linguistica, in lingua straniera nelle scuole, ai sensi dell'art. 14 del decreto 10 settembre 2010, n. 249;

Vista la comunicazione della Commissione europea «Europa 2020. Una strategia per una crescita intelligente, sostenibile e inclusiva, COM (2010) 2020», Bruxelles, 3 marzo 2010;

Vista la raccomandazione del Parlamento europeo e del Consiglio 23 aprile 2008 sulla costituzione del Quadro europeo delle qualifiche per l'apprendimento permanente, finalizzato ad aiutare gli Stati membri, i centri scolastici, i datori di lavoro e i cittadini a confrontare le qualifiche rilasciate dai vari sistemi europei di istruzione e di formazione;

Vista la raccomandazione 28 settembre 2001 del Consiglio d'Europa riguardante, tra l'altro, l'utilizzo del CEFR (Common European Framework of Reference for Languages), citato in lingua italiana con l'acronimo QCER (Quadro comune europeo di riferimento per le lingue);

Considerate le osservazioni contenute nel parere dell'Autorità garante della concorrenza e del mercato, reso il 7 aprile 2005 con nota n. 15985/05 ai sensi dell'art. 22 della legge 10 ottobre 1990, n. 287, in merito alla definizione di procedure volte a selezionare singoli operatori o categorie di operatori in base a criteri generali e oggettivi nel settore della certificazione della conoscenza delle lingue straniere;

Considerati il parere espresso dal Consiglio universitario nazionale nell'adunanza del 19 luglio 2011 e il parere espresso dal Consiglio nazionale della pubblica istruzione nell'adunanza del 20 luglio 2011, con particolare riferimento alla pubblicazione dell'elenco degli enti accreditati alla certificazione delle competenze in lingua straniera, in relazione al decreto ministeriale contenente criteri e modalità per lo svolgimento dei corsi di perfezionamento per l'insegnamento di una disciplina non linguistica in lingua straniera nelle scuole, in applicazione dell'art. 14 del decreto n. 249/2010 sopra citato;

Considerata l'esigenza di procedere alla qualificazione della formazione in lingua straniera del personale scolastico e di accertarne, nei casi in cui ciò si renda necessario, il livello di competenza linguistico-comunicativa;

Considerata l'importanza delle certificazioni linguistiche ai fini dell'attribuzione di crediti formativi in base a quanto previsto dallo ECTS (European Credit Transfer and Accumulation System);



Decreta:

Art. 1.

Finalità

1. Il presente decreto individua i requisiti per il riconoscimento della validità delle certificazioni delle competenze linguistico-comunicative in lingua straniera del personale scolastico.

2. Ai fini di assicurare l'univocità e la trasparenza dell'azione amministrativa, il presente decreto individua i criteri di selezione dei soggetti qualificati per il rilascio delle certificazioni, i requisiti per le certificazioni e la corrispondenza tra i livelli del Quadro comune europeo di riferimento per le lingue, di seguito denominato QCER, e i titoli di studio e attestazioni nazionali.

Art. 2.

Soggetti qualificati

1. Sono considerati soggetti qualificati per il rilascio delle certificazioni di cui all'art. 1, comma 1, gli enti certificatori formalmente riconosciuti, direttamente ovvero per il tramite di istituzioni appositamente incaricate dai governi dei paesi nei quali la lingua straniera, oggetto della certificazione, è lingua ufficiale.

2. L'elenco degli enti certificatori di cui al comma 1 è costituito presso la direzione generale per gli affari internazionali di questo Ministero ed è reso disponibile al pubblico sul sito internet; è aggiornato su richiesta dei governi interessati per il tramite delle rispettive ambasciate ovvero attraverso la richiesta degli enti medesimi, previa presentazione della documentazione attestante il riconoscimento di cui al comma 1.

3. Ai fini della costituzione dell'elenco di cui al comma 2, la direzione generale per gli affari internazionali richiede formalmente l'elenco degli enti certificatori riconosciuti:

a) alle ambasciate dei governi dei paesi membri dell'Unione europea nei quali la lingua straniera è lingua ufficiale;

b) alle ambasciate dei governi dei paesi non comunitari la cui lingua ufficiale è insegnata in Italia.

4. A partire dalla pubblicazione dell'elenco di cui al comma 2, le corrispondenti certificazioni assumono validità ai sensi del presente decreto.

5. L'elenco viene aggiornato a cura della direzione generale per gli affari internazionali a seguito di verifiche periodiche.

Art. 3.

Requisiti per il riconoscimento delle certificazioni

1. Ai fini dell'art. 1, sono requisiti per il riconoscimento delle certificazioni rilasciate dai soggetti di cui all'art. 2:

a) la conformità al QCER e, in particolare, alla scala dei sei livelli specificati nella «Scala globale» e nella «Griglia di autovalutazione»;

b) l'attestazione del livello di competenza linguistico-comunicativa del candidato nelle abilità sia ricettive sia produttive (ascolto, parlato/interazione, lettura, scrittura), specificando nel dettaglio la valutazione per ogni singola abilità;

c) la presentazione, da parte dell'ente certificatore, di una tabella di conversione dei livelli di competenza indicati nelle certificazioni rilasciate con quelli previsti dal QCER.

Art. 4.

Corrispondenze tra i livelli del QCER e titoli di studio o attestazioni nazionali

1. Ai fini di cui all'art. 1, comma 2, è valutato corrispondente con il livello C1 del QCER il possesso di laurea magistrale nella relativa lingua straniera.

2. Ai sensi dell'art. 3, comma 4, lettera *a)*, del decreto del Ministro dell'istruzione dell'università e della ricerca 10 settembre 2010, n. 249, per la valutazione delle competenze linguistiche in lingua inglese di livello B2 ivi prevista, gli atenei conformano l'attestazione ai requisiti di cui all'art. 3, comma 1, lettere *a)* e *b)*, del presente decreto.

Roma, 7 marzo 2012

Il Ministro: PROFUMO

12A03799

MINISTERO DELLA SALUTE

DECRETO 13 marzo 2012.

Riconoscimento, al sig. Vadim Stoleru, di titolo di studio estero abilitante all'esercizio in Italia della professione di medico chirurgo.

IL DIRETTORE GENERALE

DELLE PROFESSIONI SANITARIE E DELLE RISORSE UMANE
DEL SERVIZIO SANITARIO NAZIONALE

Vista la direttiva 2005/36/CE del Parlamento Europeo e del Consiglio del 7 settembre 2005, relativa al riconoscimento delle qualifiche professionali così come modificata dalla direttiva 2006/100 CE del Consiglio del 20 novembre 2006;

Visto il decreto legislativo 9 novembre 2007, n. 206, di attuazione della Direttiva 2005/36/CE;

Visto l'art. 16, comma 5, del citato decreto legislativo n. 206 del 9 novembre 2007, che prevede che le disposizioni di cui al comma 3 del medesimo articolo non si applicano se la domanda di riconoscimento ha per oggetto titoli identici a quelli su cui è stato provveduto con precedente decreto e nei casi di cui al Capo IV sezioni I, II, III, IV, V, VI e VII del citato decreto legislativo;

Visti in particolare gli articoli 31, 32, 35, 43 e 45 del Capo IV del menzionato decreto legislativo concernente



«Riconoscimento sulla base del coordinamento delle condizioni minime di formazione»;

Vista l'istanza del 27 febbraio 2012, corredata da relativa documentazione, con la quale il sig. Vadim Stoleru nato a Vertiujeni Camenca (Repubblica Moldava) il giorno 17 ottobre 1986, di cittadinanza rumena, ha chiesto a questo Ministero il riconoscimento del titolo di «Diploma de Licență de Doctor-medic in domeniul Sănătate specializarea Medicină» rilasciato in data 13 dicembre 2011 con il n. 213 dalla Universitatea de Medicină și Farmacie «Gr. T. Popa» Iași - Romania - al fine dell'esercizio, in Italia, della professione di medico chirurgo;

Accertata la completezza e la regolarità della documentazione prodotta dall'interessato;

Accertata la sussistenza dei requisiti di legge per il riconoscimento automatico del titolo in questione sulla base del coordinamento delle condizioni minime di formazione di cui al decreto legislativo n. 206 del 9 novembre 2007;

Visto il decreto legislativo 30 marzo 2001, n. 165 e successive modificazioni;

Visto l'ordine di servizio, in data 12 dicembre 2011, con il quale il dott. Giovanni Leonardi, Direttore generale della Direzione delle professioni sanitarie e delle risorse umane del Servizio sanitario nazionale, ha disposto che per le attività di amministrazione corrente, compresi i provvedimenti finali di riconoscimento dei titoli ovvero di diniego nonché i decreti di attribuzione di misura compensativa, i direttori degli uffici sono delegati per la firma degli atti di pertinenza dei rispettivi uffici;

Decreta:

Art. 1.

A partire dalla data del presente decreto, il titolo di «Diploma de Licență de Doctor-medic in domeniul Sănătate specializarea Medicină» rilasciato dalla Universitatea de Medicină și Farmacie «Gr. T. Popa» Iași - Romania in data 13 dicembre 2011 con il n. 213 al sig. Vadim Stoleru, nato a Vertiujeni Camenca (Repubblica Moldava) il giorno 17 ottobre 1986, di cittadinanza rumena, è riconosciuto quale titolo abilitante all'esercizio in Italia della professione di medico chirurgo.

Art. 2.

Il sig. Vadim Stoleru è pertanto autorizzato ad esercitare in Italia la professione di medico chirurgo previa iscrizione all'Ordine dei medici chirurghi e degli odontoiatri territorialmente competente, che provvede ad accertare il possesso, da parte dell'interessato, delle conoscenze linguistiche necessarie per lo svolgimento della professione ed informa questo Dicastero della avvenuta iscrizione.

Il presente decreto sarà pubblicato nella *Gazzetta Ufficiale* della Repubblica italiana.

Roma, 13 marzo 2012

p. Il direttore generale: PARISI

12A03544

DECRETO 13 marzo 2012.

Riconoscimento, alla sig.ra Stoica Oana Elena, di titolo di studio estero abilitante all'esercizio in Italia della professione di odontoiatra.

IL DIRETTORE GENERALE

DELLE PROFESSIONI SANITARIE E DELLE RISORSE UMANE
DEL SERVIZIO SANITARIO NAZIONALE

Vista la direttiva 2005/36/CE del Parlamento Europeo e del Consiglio del 7 settembre 2005, relativa al riconoscimento delle qualifiche professionali così come modificata dalla direttiva 2006/100 CE del Consiglio del 20 novembre 2006;

Visto il decreto legislativo 9 novembre 2007, n. 206 di attuazione della Direttiva 2005/36/CE;

Visto l'art. 16 del predetto decreto, concernente le procedure di riconoscimento in regime di stabilimento;

Visto, in particolare, quanto indicato al comma 3 di detto articolo, che prevede, per la valutazione dei titoli di cui si chiede il riconoscimento, l'indizione di una Conferenza dei servizi, ai sensi della legge 7 agosto 1990, n. 241, fatti salvi i casi di cui al comma 5 del medesimo articolo;

Visto il Capo II del suindicato decreto, relativo al regime generale di riconoscimento dei titoli di formazione, ed, in particolare, l'art. 18, che disciplina l'ambito di applicazione di detto regime;

Visti, altresì, gli articoli 22 e 23 del medesimo decreto, che disciplinano, rispettivamente, le condizioni di applicazione e le modalità di svolgimento del tirocinio di adattamento e della prova attitudinale;


Vista l'istanza in data 17 dicembre 2007, corredata da relativa documentazione, con la quale la sig.ra Stoica Oana Elena, nata a Constanta (Romania) il giorno 25 giugno 1976, cittadina rumena, ha chiesto a questo Ministero il riconoscimento del titolo «Doctor Medic-Specializarea Stomatologie», rilasciato in data 4 novembre 2005 dall'Università di Medicina e Farmacia «Carol Davila», Facoltà di Medicina dentaria, con sede a Bucarest (Romania), al fine dell'esercizio in Italia della professione di odontoiatra;

Visto il proprio decreto in data 28 gennaio 2009 con il quale è stata attribuita all'interessata una misura compensativa, consistente in un tirocinio di adattamento della durata di 18 mesi o, in alternativa, a scelta dell'interessata, in una prova attitudinale nelle seguenti materie: clinica odontostomatologica; endodonzia; protesi dentaria; parodontologia; medicina legale;

Vista la lettera del 25 febbraio 2009 con la quale, ai sensi del succitato art. 22, la sig.ra Stoica Oana Elena ha comunicato di optare per lo svolgimento del tirocinio di adattamento della durata di 18 mesi;

Visto che detto tirocinio è iniziato in data 3 giugno 2010 ed è stato effettuato presso la clinica odontoiatrica dell'Università degli studi dell'Aquila per un periodo complessivo di 18 mesi;

Preso atto della nota in data 8 marzo 2012 con la quale il prof. Roberto Gatto, Presidente del corso di laurea in odontoiatria e protesi dentaria dell'Università degli studi



dell'Aquila, ha trasmesso la relazione finale concernente lo svolgimento del tirocinio di adattamento da parte della sig.ra Stoica;

Preso atto della valutazione favorevole espressa nella suddetta nota;

Visto il decreto legislativo 30 marzo 2001, n. 165 e successive modificazioni;

Visto l'ordine di servizio, in data 12 dicembre 2011, con il quale il dott. Giovanni Leonardi, Direttore generale della Direzione delle professioni sanitarie e delle risorse umane del Servizio sanitario nazionale, ha disposto che per le attività di amministrazione corrente, compresi i provvedimenti finali di riconoscimento dei titoli ovvero di diniego nonché i decreti di attribuzione di misura compensativa, i direttori degli uffici sono delegati per la firma degli atti di pertinenza dei rispettivi uffici;

Decreta:

Art. 1.

A partire dalla data del presente decreto, il titolo «Doctor Medic-Specializarea Stomatologie», rilasciato in data 4 novembre 2005 dall'Università di Medicina e Farmacia «Carol Davila», Facoltà di Medicina dentaria, con sede a Bucarest (Romania) alla sig.ra Stoica Oana Elena, nata a Constanta (Romania) il giorno 25 giugno 1976, cittadina rumena, è riconosciuto quale titolo abilitante all'esercizio in Italia della professione di odontoiatra.

Art. 2.

La dott.ssa Stoica Oana Elena è pertanto autorizzata ad esercitare in Italia la professione di odontoiatra previa iscrizione all'Ordine dei medici chirurghi e degli odontoiatri - Albo degli odontoiatri - territorialmente competente, che accerta la conoscenza, da parte dell'interessata, della lingua italiana.

Il presente decreto sarà pubblicato nella *Gazzetta Ufficiale* della Repubblica italiana.

Roma, 13 marzo 2012

p. Il direttore generale: PARISI

12A03545

DECRETO 19 marzo 2012.

Riconoscimento, alla sig.ra Galambos Hajnalka, di titolo di studio estero abilitante all'esercizio in Italia della professione di fisioterapista.

IL DIRETTORE GENERALE
DELLE PROFESSIONI SANITARIE E DELLE RISORSE UMANE
DEL SERVIZIO SANITARIO NAZIONALE

Vista la legge 25 gennaio 2006, n. 29, recante disposizioni per l'adempimento di obblighi derivanti dall'appartenenza dell'Italia alle Comunità europee ed in particolare l'art. 1, comma 1, 3, e 4 e l'allegato B;

Visto il decreto legislativo 9 novembre 2007, n. 206, di attuazione della direttiva 2005/36/CE del Parlamento Europeo e del Consiglio del 7 settembre 2005 relativa al riconoscimento delle qualifiche professionali così come modificata dalla direttiva 2006/100/CE del Consiglio del 20 novembre 2006;

Visto, in particolare, l'art. 21 del succitato decreto legislativo che stabilisce le condizioni per il riconoscimento dei titoli di formazione;

Vista l'istanza, corredata della relativa documentazione, con la quale la Sig.ra Galambos Hajnalka, cittadina ungherese, chiede il riconoscimento del titolo di «Gyógytornász» conseguito in Ungheria presso la «Debreceni Egyetem» - Egészségügyi Foiskolai Karan - Facoltà delle Scienze Sanitarie dell'Università di Debrecen di Nyiregyhaza (Ungheria), in data 6 giugno 2006, al fine dell'esercizio, in Italia, dell'attività professionale di «Fisioterapista»;

Accertata la completezza e la regolarità della documentazione prodotta dalla richiedente;

Considerato che avendo la domanda per oggetto il riconoscimento di un titolo identico a quello per il quale è stato già provveduto, possono applicarsi le disposizioni contenute nell'art. 16, comma 5, del citato decreto legislativo n. 206 del 2007;

Accertata la completezza e la regolarità della documentazione prodotta dalla richiedente;

Rilevata la corrispondenza dell'attività che detto titolo consente in Ungheria con quella esercitata in Italia dal «Fisioterapista»;

Accertata la sussistenza dei requisiti di legge per il riconoscimento del titolo in questione;

Ritenuto che la formazione della richiedente non necessita dell'applicazione di misure compensative;


Visto il decreto legislativo 30 marzo 2001, n. 165, e successive modificazioni;

Visto l'ordine di servizio del Direttore Generale dott. Giovanni Leonardi in data 12 dicembre 2011, con il quale si delegano i direttori degli uffici della Direzione generale delle Professioni Sanitarie e delle Risorse Umane del Servizio Sanitario Nazionale per la firma degli atti di pertinenza dei rispettivi uffici;

Decreta:

Art. 1.

Il titolo «Gyógytornász» conseguito in Ungheria presso la «Debreceni Egyetem» - Egészségügyi Foiskolai Karan - Facoltà delle Scienze Sanitarie dell'Università di Debrecen di Nyiregyhaza (Ungheria), in data 6 giugno 2006, con autorizzazione ad esercitare l'attività professionale di «Gyógytornász» a partire dal giorno 29 giugno 2007, dalla Sig.ra Galambos Hajnalka, nata a Debrecen (Ungheria) il giorno 27 marzo 1979, è riconosciuto quale titolo abilitante per l'esercizio in Italia dell'attività professionale di «Fisioterapista» (D.M. 741/94).



Il presente decreto, ai sensi dell'art. 16, comma 6, del decreto legislativo 9 novembre 2007, n. 206 sarà pubblicato nella *Gazzetta Ufficiale* della Repubblica italiana.

Roma, 19 marzo 2012

p. Il direttore generale: BISIGNANI

12A03602

MINISTERO DEL LAVORO E DELLE POLITICHE SOCIALI

DECRETO 27 febbraio 2012.

Ricostituzione del Comitato provinciale Inps di Rimini.

IL DIRETTORE TERRITORIALE DEL LAVORO DI RIMINI

Vista la legge 9 marzo 1989, n. 88 di ristrutturazione dell'I.N.P.S. e l'art. 44 che disciplina la composizione dei comitati provinciali;

Visto il decreto del Presidente della Repubblica 30 aprile 1970, n. 639 e, in particolare, gli artt. 1, 34, 35, e 36 del decreto del Presidente della Repubblica stesso;

Esaminata la circolare del Ministero del Lavoro e della Previdenza Sociale n. 13/305/127644 del 29 agosto 1970, con la quale sono impartite direttive per le ricostituzioni dei comitati provinciali dell'INPS e forniti criteri per quanto attiene il rapporto proporzionale e la ripartizione settoriale delle rappresentanze dei lavoratori dipendenti, dei datori lavoro e di lavoratori autonomi;

Vista la circolare del Ministero del Lavoro e delle Previdenza Sociale - Div III n. 31/89 del 14 aprile 1989, con la quale sono impartite istruzioni circa la costituzione dei Comitati Provinciali dell'INPS di cui alla legge 88/1989 citata;

Visto il D.L. 31 maggio 2010 n. 78 - art. 7 comma 10, che ha previsto la riduzione in misura non inferiore al 30% del numero dei componenti dei Comitati Provinciali dell'INPS;

Vista la nota del Ministero del Lavoro e delle Politiche sociali - Segretariato generale - Div. I, prot. n. 11/I/1996 del 9 luglio 2010, con la quale, al fine di garantire uniformità di applicazione alla disposizione in argomento, sono impartite nuove linee di indirizzo in merito alla composizione dei Comitati Provinciali INPS;

Vista la nota del Ministero del Lavoro e delle Politiche Sociali - Direzione generale per le Politiche Previdenziali - Div. II, prot. n. 1075 del 21 gennaio 2011, con la quale sono impartite indicazioni in merito alla Presidenza delle Speciali Commissioni istituite in seno al Comitato INPS;

Visto decreto di ricostituzione del Comitato provinciale INPS di Rimini n. 1 del 17 gennaio 2008 e rilevata la necessità di procedere alla ricostituzione del Comitato stesso ai sensi delle disposizioni sopra richiamate;

Attesa l'esigenza di assicurare la più ampia partecipazione delle organizzazioni sindacali e datoriali interessate;

Considerato che per quanto attiene la rappresentanza delle Organizzazioni sindacali e datoriali, non sono emerse, dai dati raccolti dall'Ufficio, novità di rilievo rispetto alla precedente ricostituzione del Comitato;

Considerato che per la corretta formulazione del giudizio sul grado di rappresentatività delle predette organizzazioni occorre stabilire, in via preventiva, i criteri di valutazione; che detti criteri vengono individuati nei seguenti:

- 1) consistenza numerica dei soggetti rappresentati rilevata, stante la mancata attuazione legislativa dell'art. 39 della Costituzione, sulla base dei dati forniti dalle singole organizzazioni sindacali;
- 2) ampiezza e diffusione delle strutture operative;
- 3) partecipazione alla formazione e stipulazione dei contratti collettivi integrativi e aziendali di lavoro;
- 4) partecipazione alla trattazione delle controversie individuali, plurime e collettive di lavoro;
- 5) pluralismo rappresentativo temperato con l'effettivo sviluppo a livello locale dei diversi settori economici di attività della provincia;
- 6) partecipazione all'attività di assistenza sociale svolta dai patronati in favore dei lavoratori.

Ritenuto inoltre che, per l'ammissione alla composizione del Comitato dei rappresentanti delle organizzazioni predette, si debba tenere conto della necessità che nel comitato siano rappresentate le organizzazioni aventi maggior rilevanza nella Provincia;

Tenuto conto dei dati forniti dalla Camera di Commercio (C.C.I.A.A.) di Rimini in ordine ai settori economici interessati all'attività dell'Istituto Nazionale della Previdenza Sociale, ovvero i settori dell'agricoltura, industria e commercio, e in particolare, alle funzioni di cui al secondo comma dell'art. 35 del sopra citato decreto presidenziale;

Tenuto conto delle notizie e dei dati acquisiti in merito da questa Direzione;

Visto che ai sensi del penultimo comma dell'art. 35 del decreto del Presidente della Repubblica n. 639/1970 i membri rappresentanti dei datori di lavoro e dei lavoratori autonomi devono essere designati dalle rispettive organizzazioni più rappresentative operanti nella provincia di Rimini;

Atteso che in data 29 settembre 2011 sono state richieste alle organizzazioni sindacali dei lavoratori e datoriali le informazioni utili per l'individuazione della rappresentatività a livello territoriale;

Considerato che, dalle risultanze degli atti istruttori e delle conseguenti valutazioni comparative, risultano maggiormente rappresentative le seguenti organizzazioni sindacali e datoriali: CGIL; CISL; UIL; CONFSAL; Associazione industriali; Confesercenti; CNA; Confartigianato; Coldiretti;

Ciò premesso e considerato, viste le designazioni effettuate dalle rispettive organizzazioni sindacali dei lavoratori dipendenti, dei datori di lavoro e dei lavoratori autonomi;



Decreta:

Art. 1.

È ricostituito, presso la sede Provinciale dell'INPS di Rimini, il Comitato Provinciale INPS di cui al comma 1) dell'art. 34 del decreto del Presidente della Repubblica 30 aprile 1970 n. 639, come sostituito dall'art. 44 della legge 9 marzo 1989 n. 88 e D.L. n. 78 dal 31 maggio 2010, composto come segue:

A) in rappresentanza dei lavoratori:

Alvaro Berilli – CGIL;
Franco Dieta – CGIL;
Silvano Mosconi – CGIL;
Giovanni Gasperoni – CISL;
Alfredo Bianchi – UIL;

Domenico Cucchetti – CONFSAL.

B) In rappresentanza dei datori di lavoro:

Alessia Michienzi - Associazione Industriali;
Gerondina Miri – Confesercenti.

C) In rappresentanza dei lavoratori autonomi:

Marco Roncoroni - CNA/Confartigianato;
Giorgio Ricci – Coldiretti.

D) In rappresentanza dei Dirigenti di Azienda:

Luciano Mazzeo – CIDA.

Sono membri di diritto:

il direttore della direzione territoriale del lavoro di Rimini, dott. Vincenzo Cusimano o un suo delegato;

Il direttore *pro tempore* della ragioneria provinciale dello Stato di Rimini o un suo delegato;

Il direttore *pro tempore* della sede INPS di Rimini.

il Comitato durerà in carica quattro anni.

Art. 2.

In applicazione all'art. 46, comma 3) della legge 9 marzo 1989 n. 88;

Tenuto conto che, dei dati in possesso dell'Ufficio, le organizzazioni maggiormente rappresentative risultano essere: Confcommercio e Confesercenti, per i lavoratori autonomi del settore commercio; C.N.A. e Confartigianato, per i lavoratori autonomi del settore artigiano; l'Unione Interprovinciale Agricoltori e la Confederazione italiana Agricoltori, per i lavoratori autonomi del settore agricolo;

Preso atto di quanto comunicato dalla direzione generale per le politiche previdenziali - Divisione II^a del Ministero del Lavoro e delle Politiche Sociali con nota prot. 1075 del 21 gennaio 2011 in relazione alla presidenza delle Commissioni Speciali costituite in seno al Comitato Provinciale INPS;

Viste le designazioni effettuate dalle parti;

Sono altresì ricostituite le Commissioni Speciali del Comitato Provinciale presso la sede INPS della Provincia di Rimini, che risultano così composte:

Commissione speciale esercenti attività commerciali

Severino Culiani - Confesercenti
Nicola Angelini - Confcommercio imprese per l'Italia;

Giovanni Indino - Confcommercio imprese per l'Italia;

Commissione speciale artigiani

Ilaria Baron – CNA;

Patrizia Vasari - CNA/Confartigianato;

Ivana Rossi - CNA/Confartigianato;

Commissione speciale coltivatori diretti, mezzadri e coloni

Vania Marozzi – CIA;

Lamberto Fabbri – Coldiretti;

Silvano Di Biagio – Coldiretti;

Sono membri di diritto:

Il Direttore della direzione territoriale del lavoro di Rimini - Dott. Vincenzo Cusimano o un suo delegato;

Il Direttore *pro tempore* della ragioneria provinciale dello Stato di Rimini, o un suo delegato;

Il Direttore *pro tempore* della sede di Rimini dell'INPS.

Il presidente delle predette commissioni speciali, in analogia a quanto previsto dall'art. 34 comma 2) del decreto del Presidente della Repubblica n. 639 del 1970 e successive modificazioni, sarà nominato nella seduta di insediamento, tra i tre rappresentanti di categoria facenti parte della composizione di ciascuna di esse.

Art. 3.

Il Comitato e le Commissioni Speciali, come sopra composte, dureranno in carica quattro anni dalla data del presente Decreto Direttoriale che sarà pubblicato nella *Gazzetta Ufficiale* della Repubblica italiana e sul Bollettino Ufficiale del Ministero del Lavoro e delle Politiche Sociali.

Rimini, 27 febbraio 2012

Il direttore territoriale: CUSIMANO


12A03817

DECRETO 7 marzo 2012.

Sostituzione di un componente del Comitato provinciale I.N.P.S. di Bergamo, in rappresentanza dei dirigenti d'azienda.

IL DIRETTORE
TERRITORIALE DEL LAVORO
DI BERGAMO

Visto il decreto n. 9/2011 del 5 aprile 2011 con il quale è stato ricostituito il comitato provinciale I.N.P.S. di Bergamo e le commissioni speciali, ai sensi degli articoli 34, 35 e 38 del D.P.R. 30 aprile 1970 n. 639 e degli articoli 44 e 46 della legge 9 marzo 1989, n. 88;



Vista la nota del 22 febbraio 2012 della CIDA unione regionale Lombardia con la quale si richiede di provvedere alla sostituzione del dott. Adriano Morandelli, componente del comitato I.N.P.S. in rappresentanza dei dirigenti d'azienda, con la sig.ra Doriana Gironi Cozzi;

Ritenuto di dover procedere alla suddetta sostituzione;

Decreta:

La sig.ra Doriana Gironi Cozzi, domiciliata c/o Ferdinando - Provincia di Bergamo - Via Pascoli, 3, Bergamo, è nominata componente del comitato provinciale I.N.P.S. di Bergamo, in rappresentanza dei dirigenti d'azienda in sostituzione del dott. Adriano Morandelli.

Il presente decreto verrà pubblicato nella *Gazzetta Ufficiale* del Ministero del lavoro e delle politiche sociali.

Bergamo, 7 marzo 2012

Il direttore territoriale: SIMONELLI

12A03603

MINISTERO DELLO SVILUPPO ECONOMICO

DECRETO 6 marzo 2012.

Autorizzazione al rilascio di certificazione CE per i dispositivi di protezione individuali compresi nella direttiva n. 89/686/CE, alla Dolomiticert Scarl, in Longarone.

IL DIRETTORE GENERALE

PER IL MERCATO, LA CONCORRENZA, IL CONSUMATORE,
LA VIGILANZA E LA NORMATIVA TECNICA
DEL MINISTERO DELLO SVILUPPO ECONOMICO
E

IL DIRETTORE GENERALE

DELLA RELAZIONI INDUSTRIALI E DEI RAPPORTI DI LAVORO
DEL MINISTERO DEL LAVORO E DELLE POLITICHE SOCIALI

Vista la direttiva 89/686/CEE concernente il ravvicinamento delle legislazioni degli Stati membri relativi ai dispositivi individuali di protezione;

Visto il decreto legislativo 4 dicembre 1992, n. 475, di attuazione della direttiva 89/686/CEE relativa ai dispositivi individuali di protezione;

Visto il decreto legislativo 2 gennaio 1997, n. 10, di attuazione delle direttive 93/68/CEE, 93/95/CEE e 96/58/CE che modificano la direttiva 89/686/CEE;

Visto il decreto ministeriale 22 marzo 1993 concernente la determinazione dei requisiti che devono essere posseduti dagli organismi di controllo dei dispositivi di protezione individuale pubblicato nella *Gazzetta Ufficiale* n. 78 del 3 aprile 1993;

Vista la direttiva del Ministro delle attività produttive del 19 dicembre 2002, pubblicata nella *Gazzetta Ufficiale* della Repubblica italiana n. 77 del 2 aprile 2003, concernente la documentazione da produrre per l'autorizzazione degli Organismi alla certificazione CE;

Vista l'istanza acquisita in atti il 13 luglio 2011 al n. 133758 con la quale la società Dolomiticert Scarl con sede legale in Z. I. Villanova, 1 - 32013 Longarone (Belluno), ha richiesto l'estensione dell'autorizzazione alla certificazione CE relativa a taluni dispositivi di protezione individuale già concessa con decreto 12 dicembre 2007 pubblicato nella *Gazzetta Ufficiale* del 4 gennaio 2008, n. 3;

Viste le successive integrazioni documentali prodotte dal richiedente, ed acquisite agli atti con nota prot. n. 217988 del 17 novembre 2011;

Rilevato che la documentazione prodotta dalla società Dolomiticert Scarl, è conforme a quanto richiesto dagli articoli 2 e 3, punti da 1 a 8, del decreto ministeriale del 22 marzo 1993 ed ai contenuti della direttiva del Ministro delle attività produttive del 19 dicembre 2002;

Considerato che la società Dolomiticert Scarl, ha dichiarato di essere in possesso dei requisiti minimi di cui all'allegato V alla direttiva 89/686/CEE;

Visto l'esito favorevole della riunione del gruppo di lavoro istituito ai sensi del decreto legislativo n. 475/1992, relativo ai Dispositivi di Protezione Individuali, tenutasi presso il Ministero dello sviluppo economico in data 5 dicembre 2011;

Decretano:

Art. 1.

1. La società Dolomiticert Scarl con sede legale in Z. I. Villanova, 1 - 32013 Longarone (Belluno), già autorizzata, in conformità agli articoli 10 e 11 del decreto legislativo 4 dicembre 1992, n. 475, di attuazione della direttiva 89/686/CEE con decreto citato in premessa è altresì autorizzata ad emettere certificazione CE di conformità ai requisiti essenziali di sicurezza dei sotto elencati Dispositivi di Protezione Individuale:

dispositivi di protezione dei piedi e delle gambe destinati a proteggere dalle aggressioni chimiche;

indumenti e/o accessori destinati a proteggere contro i rischi elettrici;


dispositivi di protezione della mano o del braccio destinati a proteggere dall'alta tensione, dalle materie in fusione, fiamme o irraggiamento infrarosso;

dispositivi di sicurezza per prevenire l'annegamento.

Art. 2.

1. La presente autorizzazione ha la medesima validità del decreto di autorizzazione citato nella premessa.

2. Gli oneri relativi al rilascio ed al mantenimento dell'autorizzazione di cui al comma precedente sono a carico della società Dolomiticert Scarl con sede legale



in Z. I. Villanova, 1 - 32013 Longarone (Belluno); per la determinazione di tali oneri si applicano le disposizioni dell'art. 47 della legge 6 febbraio 1996, n. 52, recante disposizioni per l'adempimento di obblighi derivanti dall'appartenenza dell'Italia alle Comunità Europee - legge comunitaria 1994.

3. La certificazione CE di cui al precedente articolo deve essere effettuata secondo le forme, modalità e procedure stabilite nei pertinenti articoli del decreto legislativo 4 dicembre 1992, n. 475.

4. Tutti gli atti relativi all'attività di certificazione, ivi compresi i rapporti di prova sono conservati a cura della società Dolomitocert Scarl, per un periodo non inferiore a dieci anni.

5. Gli estremi delle certificazioni rilasciate sono riportate in apposito registro.

6. Il mancato esercizio, da parte dell'Organismo, dell'attività di certificazione, per un periodo superiore ai sei mesi, comporta la decadenza dell'autorizzazione, come previsto dall'art. 5 della Direttiva 19 dicembre 2002 del Ministro delle attività produttive, pubblicata nella *Gazzetta Ufficiale* della Repubblica italiana n. 77 del 2 aprile 2003.

7. Con periodicità trimestrale, copia integrale delle certificazioni rilasciate, è inviata su supporto magnetico, al Ministero dello sviluppo economico - Dipartimento per l'Impresa e l'Internazionalizzazione - Direzione Generale per il Mercato, la Concorrenza, il Consumatore, la Vigilanza e la Normativa Tecnica, div. XIV.

Art. 3.

1. Entro il periodo di validità della presente autorizzazione, ai sensi dell'art. 6, comma 6, del decreto legislativo n. 475/1992, il Ministero dello sviluppo economico - Dipartimento per l'impresa e l'internazionalizzazione - Direzione Generale per il Mercato, la Concorrenza, il Consumatore, la Vigilanza e la Normativa Tecnica - e il Ministero del lavoro e delle politiche sociali - Direzione Generale delle Relazioni Industriali e dei Rapporti di Lavoro - si riservano la facoltà di verifica della permanenza dei requisiti per la certificazione, disponendo appositi controlli.

2. Qualsiasi variazione nello stato di diritto o di fatto, rilevante ai fini del mantenimento dei requisiti di cui all'allegato V del decreto legislativo 4 dicembre 1992, n. 475, deve essere tempestivamente comunicato al Ministero dello sviluppo economico - Dipartimento per l'impresa e l'internazionalizzazione - Direzione Generale per il Mercato, la Concorrenza, il Consumatore, la Vigilanza e la Normativa Tecnica. Div. XIV.

3. Ove nel corso dell'attività, anche a seguito dei previsti controlli, venga accertata la inadeguatezza delle capacità tecniche e professionali o si constati che, per la mancata osservanza dei criteri minimi fissati nell'allegato IV del decreto legislativo 4 dicembre 1992, n. 475, e di quelli fissati dal decreto del Ministro dell'industria, del commercio e dell'artigianato, del 22 marzo 1993 e

dalla direttiva del Ministro delle attività produttive del 19 dicembre 2002, si procede alla revoca della presente autorizzazione.

Il presente decreto di autorizzazione è pubblicato, nella *Gazzetta ufficiale* della Repubblica italiana e notificato alla Commissione europea. Il medesimo è efficace dalla notifica al soggetto che ne è destinatario.

Roma, 6 marzo 2012

*Il direttore generale
per il mercato, la concorrenza,
il consumatore, la vigilanza
e la normativa tecnica del Ministero
dello sviluppo economico*
VECCHIO

*Il direttore generale
delle relazioni industriali e dei
rapporti di lavoro del Ministero
del lavoro e delle politiche sociali*
MASTROPIETRO

12A03536

DECRETO 12 marzo 2012.

Assoggettamento alla liquidazione coatta amministrativa della società «Avalon Finance S.r.l.», in Milano, iscrizione nel registro delle imprese e nomina degli organi della procedura.


IL MINISTRO DELLO SVILUPPO ECONOMICO

Visto il Regio decreto 16 marzo 1942, n. 267, recante la "Disciplina del fallimento, del concordato preventivo, dell'amministrazione controllata e della liquidazione coatta amministrativa";

Visto il Decreto legge 5 giugno 1986, n. 233, convertito con la legge 1° agosto 1986, n. 430, concernente "Norme urgenti sulla liquidazione coatta amministrativa delle società fiduciarie e di revisione e disposizioni transitorie sugli enti di gestione fiduciaria";

Visto il decreto ministeriale 30 luglio 2008, pubblicato nella *Gazzetta Ufficiale* n. 194 del 20 agosto 2008, con il quale le società "Mythos Fiduciaria S.r.l.", Codice fiscale ed iscrizione nel registro delle imprese n. 02859610582, "Fortune Fiduciaria S.r.l.", Codice fiscale ed iscrizione nel registro delle imprese n. 02799010109 e "Kleos Fiduciaria S.r.l.", Codice fiscale ed iscrizione nel registro delle imprese n. 04393390960, tutte con sede in Milano, sono state assoggettate alla procedura di liquidazione coatta amministrativa e con il quale è stato nominato Commissario liquidatore, l'avv. Roberto Pincione;

Visto il decreto ministeriale 5 marzo 2009, pubblicato nella *Gazzetta Ufficiale* n. 74 del 30 marzo 2009, con il quale è stato nominato il comitato di sorveglianza delle



procedure di liquidazione coatta amministrativa delle società fiduciarie predette composto dai signori:

dott. Fabrizio Torchio, nato a Torino il 10 luglio 1965, residente in Moncalieri, strada Revigliasco n. 94 e con studio in Torino, corso Montevecchio n. 38, in qualità di esperto e con funzioni di presidente;

dott.ssa Francesca Sangiani, nata a Sondrio il 25 aprile 1968, con studio in Milano, via Fatebenefratelli n. 15, in qualità di esperta, componente;

dott.ssa Elisabetta Ceraso, nata a Velletri il 2 gennaio 1960, funzionario amministrativo del Ministero dello sviluppo economico, in qualità di esperta, componente;

Visto il decreto ministeriale 15 luglio 2011, con il quale, a seguito delle dimissioni dell'avv. Roberto Pincione, è stato nominato commissario liquidatore l'avv. Daniele Giovanni Benedini, nato a Mantova il 21 febbraio 1948, con studio in Milano via Manzoni 12;

Vista la sentenza del Tribunale di Milano n. 63/2012 - LCA 3/2012 emessa il 19 gennaio 2012 e depositata il 25 gennaio 2012, con la quale la società "Avalon Finance S.r.l., in liquidazione", con sede legale in Milano, Codice fiscale, partita I.V.A. ed iscrizione nel registro delle imprese n. 01427630999, già dichiarata fallita dal Tribunale di Milano con sentenza 723/2011 del 7 ottobre 2011, ferma la dichiarazione di insolvenza è stata dichiarata assoggettabile alla liquidazione coatta amministrativa quale società controllata dalla Fortune Fiduciaria S.r.l. in l.c.a. e della Mythos Fiduciaria S.r.l. in l.c.a. per effetto dell'art. 2, comma 1, del Decreto legge 5 giugno 1986, n. 233, convertito con la legge 1° agosto 1986, n. 430;

Considerato che dalla visura eseguita d'ufficio, Documento n. T 98136875 estratto dal Registro Imprese in data 23/02/2012, si evince che la società "Avalon Finance S.r.l., in liquidazione" risulta essere controllata, in via paritetica, dalla Fortune Fiduciaria S.r.l. in l.c.a. e dalla Mythos Fiduciaria S.r.l. in l.c.a.;

Ritenuto, pertanto, ai sensi dell'art. 2, comma 1, lettera b) del citato decreto-legge 233/86, di dover assoggettare la società "Avalon Finance S.r.l., in liquidazione", alla liquidazione coatta amministrativa con esclusione del fallimento, ai sensi degli articoli 197 e segg. del regio decreto 16 marzo 1942, n. 267, proponendo alla relativa procedura il medesimo Commissario liquidatore e lo stesso Comitato di sorveglianza già nominati per le società "Mythos Fiduciaria S.r.l.", "Fortune Fiduciaria S.r.l." e "Kleos Fiduciaria S.r.l.";

Decreta:

Art. 1.

Assoggettamento alla liquidazione coatta amministrativa

La società "Avalon Finance S.r.l., in liquidazione", con sede legale in Milano, Codice fiscale, partita I.V.A. ed iscrizione nel registro delle imprese n. 01427630999, è assoggettata alla liquidazione coatta amministrativa.

Art. 2.

Nomina del Commissario liquidatore

Alla procedura di liquidazione coatta amministrativa di Avalon Finance S.r.l., in liquidazione, è preposto in qualità di Commissario liquidatore l'avv. Daniele Giovanni Benedini, nato a Mantova il 21 febbraio 1948, con studio in Milano via Manzoni 12, Codice fiscale n. BND DLG 48B21 E897X.

Art. 3.

Nomina del Comitato di sorveglianza

Alla procedura di liquidazione coatta amministrativa di Avalon Finance S.r.l., in liquidazione, è preposto il Comitato di Sorveglianza composto dai signori:

Dott. Fabrizio Torchio, nato a Torino il 10 luglio 1965, residente in Moncalieri, Strada Revigliasco n. 94 e con studio in Torino, Corso Montevecchio n. 38, in qualità di esperto e con funzioni di presidente,

Dott.ssa Francesca Sangiani, nata a Sondrio il 25 aprile 1968, con studio in Milano, via Fatebenefratelli 15, in qualità di esperta, componente,

Dr.ssa Elisabetta Ceraso, nata a Velletri il 2 gennaio 1960, funzionario amministrativo del Ministero dello Sviluppo Economico, in qualità di esperta, componente.

Art. 4.

Disposizioni esecutive

1. Il presente decreto sarà inviato per l'iscrizione nel Registro delle Imprese di Milano, nonché alla Cancelleria del Tribunale di Milano - Sezione fallimentare.


2. Il presente decreto sarà pubblicato, ai sensi dell'art. 197 del regio decreto 16 marzo 1942, n. 267, nella *Gazzetta Ufficiale* della Repubblica italiana.

3. Avverso il presente provvedimento potrà essere presentato ricorso al Tribunale Amministrativo del Lazio entro sessanta giorni ovvero al Presidente della Repubblica entro centoventi giorni, decorrenti dalla data di ricezione del provvedimento stesso.

Roma, 12 marzo 2012

Il Ministro: PASSERA

12A03601



DECRETI E DELIBERE DI ALTRE AUTORITÀ

COMITATO INTERMINISTERIALE PER LA PROGRAMMAZIONE ECONOMICA

DELIBERAZIONE 6 dicembre 2011.

Programma delle infrastrutture strategiche (Legge n. 443/2001). Linea AV/AC Treviglio – Brescia (CUP J41C0700000001). Presa d'atto dell'atto integrativo alla convenzione vigente tra RFI S.p.A. e il consorzio CEPAV DUE, autorizzazione del 2° Lotto costruttivo e assegnazione del finanziamento. (Deliberazione n. 85/2011).

IL COMITATO INTERMINISTERIALE PER LA PROGRAMMAZIONE ECONOMICA

Vista la decisione n. 1692/96/CE del Parlamento europeo e del Consiglio sugli orientamenti comunitari per lo sviluppo della rete transeuropea dei trasporti (TEN - T) e vista la decisione n. 884/2004/CE del Parlamento europeo e del Consiglio che modifica la suddetta decisione n. 1692/96/CE;

Visto il “Nuovo Piano generale dei trasporti e della logistica” sul quale questo Comitato si è definitivamente pronunciato con delibera 1° febbraio 2001, n. 1 (G.U. n. 64/2001), e che è stato approvato con decreto del Presidente della Repubblica 14 marzo 2001;

Vista la legge 21 dicembre 2001, n. 443 (c.d. “legge obiettivo”), che, all'art. 1, ha stabilito che le infrastrutture pubbliche e private e gli insediamenti strategici e di preminente interesse nazionale, da realizzare per la modernizzazione e lo sviluppo del Paese, vengano individuati dal Governo attraverso un Programma formulato secondo i criteri e le indicazioni procedurali contenuti nello stesso articolo, demandando a questo Comitato di approvare, in sede di prima applicazione della legge, il suddetto Programma entro il 31 dicembre 2001;

Vista la legge 1° agosto 2002, n. 166, che all'art. 13 – oltre ad autorizzare limiti di impegno quindicennali per la progettazione e la realizzazione delle opere incluse nel Programma approvato da questo Comitato – reca modifiche al menzionato art. 1 della legge n. 443/2001;

Vista legge 16 gennaio 2003, n. 3, recante “Disposizioni ordinamentali in materia di pubblica amministrazione” che, all'art. 11, dispone che a decorrere dal 1° gennaio 2003 ogni progetto di investimento pubblico deve essere dotato di un Codice Unico di Progetto (CUP);

Visto il decreto legislativo 12 aprile 2006, n. 163, concernente il “Codice dei contratti pubblici relativi a lavori, servizi e forniture in attuazione delle direttive 2004/17/CE e 2004/18/CE”, e s.m.i. e visti in particolare:

- la parte II, titolo III, capo IV, concernente “Lavori relativi a infrastrutture strategiche e insediamenti produttivi” e specificamente l'art. 163, che conferma la responsabilità dell'istruttoria e la funzione di supporto alle attività di questo Comitato al Ministero delle infrastrutture e dei trasporti, che può in proposito avvalersi di apposita “Struttura tecnica di missione”;

- l'art. 256, che ha abrogato il decreto legislativo 20 agosto 2002, n. 190, e s.m.i., concernente l'“Attuazione della legge n. 443/2001 per la realizzazione delle infrastrutture e degli insediamenti produttivi strategici e di interesse nazionale”, come modificato dal decreto legislativo 17 agosto 2005, n. 189;

Visto il decreto legge n. 112/2008, convertito dalla legge 6 agosto 2008, n. 133 che:

- all'art. 6-*quinquies* istituisce, nello stato di previsione del Ministero dello sviluppo economico, a decorrere dall'anno 2009, un Fondo per il finanziamento, in via prioritaria, di interventi finalizzati al potenziamento della rete infrastrutturale di livello nazionale, ivi comprese le reti di telecomunicazione e quelle energetiche, di cui è riconosciuta la valenza strategica ai fini della competitività e della coesione del Paese (c.d. “Fondo infrastrutture”);

- all'art. 12 ha abrogato la revoca delle convenzioni tra TAV e i contraenti generali disposta con il decreto legge 31 gennaio 2007, n. 7, convertito dalla legge 2 aprile 2007, n. 40, trasferendone la titolarità, originariamente prevista in capo a TAV, a RFI S.p.A.;

Visto il decreto legge 29 novembre 2008, n. 185, recante “Misure urgenti per il sostegno a famiglie, lavoro, occupazione e impresa e per ridisegnare in funzione anti-crisi il Quadro Strategico Nazionale”, convertito, con modificazioni, dalla legge 28 gennaio 2009, n. 2, e visto in particolare l'art. 18, che demanda a questo Comitato, presieduto in maniera non delegabile dal Presidente del Consiglio dei Ministri, su proposta del Ministro dello sviluppo economico di concerto con il Ministro dell'economia e delle finanze e con il Ministro delle infrastrutture e dei trasporti, in coerenza con gli indirizzi assunti in sede europea, di assegnare, fra l'altro, una quota delle risorse nazionali disponibili del Fondo aree sottoutilizzate al citato Fondo infrastrutture, anche per la messa in sicurezza delle scuole, per le opere di risanamento ambientale, per l'edilizia carceraria, per le infrastrutture museali ed archeologiche, per l'innovazione tecnologica e le infrastrutture strategiche per la mobilità, fermo restando il vincolo di destinare alle Regioni del Mezzogiorno l'85 per cento delle risorse ed il restante 15 per cento alle Regioni del Centro-Nord e considerato che il rispetto di tale vincolo di destinazione viene assicurato nel complesso delle assegnazioni disposte a favore delle Amministrazioni centrali;

Visto l'art. 2 della legge 23 dicembre 2009, n. 191 (legge finanziaria 2010), che ha previsto la possibilità che con decreti del Presidente del Consiglio dei Ministri, su proposta del Ministro delle infrastrutture e dei trasporti, di concerto con il Ministro dell'economia e delle finanze, siano individuati specifici progetti prioritari la cui realizzazione possa essere avviata per lotti costruttivi non funzionali, e visti in particolare:

- il comma 232, che:

individua, quali requisiti dei citati progetti, l'inclusione nei corridoi europei TEN-T e nel Programma delle infrastrutture strategiche, un costo superiore a 2 miliardi di euro, un tempo di realizzazione superiore a



quattro anni dall'approvazione del progetto definitivo, l'impossibilità di essere suddivisi in lotti funzionali d'importo inferiore a 1 miliardo di euro;

subordina l'autorizzazione del CIPE all'avvio dei lotti costruttivi a una serie di condizioni, quali il contenimento entro 10 miliardi di euro dell'importo complessivo residuo da finanziare relativo all'insieme dei progetti prioritari individuati; l'integrale finanziamento del lotto costruttivo autorizzato; l'esistenza, alla data di autorizzazione del citato primo lotto, di una copertura finanziaria, con risorse pubbliche o private nazionali o della UE, che costituisca almeno il 20 per cento del costo complessivo dell'opera o almeno il 10 per cento del medesimo costo complessivo in casi di particolare interesse strategico e previa adozione, in tal caso, di un decreto del Ministro delle infrastrutture e dei trasporti; l'esistenza di una relazione a corredo del progetto definitivo dell'intera opera che indichi le fasi di realizzazione dell'intera opera per lotti costruttivi nonché il cronoprogramma dei lavori per ciascuno dei lotti e i connessi fabbisogni finanziari annuali; l'aggiornamento, per i lotti costruttivi successivi al primo, di tutti gli elementi della stessa relazione; l'acquisizione, da parte del contraente generale o dell'affidatario dei lavori, dell'impegno di rinunciare a qualunque pretesa risarcitoria, eventualmente sorta in relazione alle opere individuate con i succitati decreti del Presidente del Consiglio dei Ministri, nonché a qualunque pretesa, anche futura, connessa all'eventuale mancato o ritardato finanziamento dell'intera opera o di lotti successivi;

precisa che dalle determinazioni assunte dal CIPE non devono derivare, in ogni caso, nuovi obblighi contrattuali nei confronti di terzi a carico del soggetto aggiudicatario dell'opera per i quali non sussista l'integrale copertura finanziaria;

- il comma 233, il quale stabilisce che con l'autorizzazione del primo lotto costruttivo, il CIPE assume l'impegno programmatico di finanziare l'intera opera ovvero di corrispondere l'intero contributo finanziato e successivamente deve assegnare, in via prioritaria, le risorse che si rendono disponibili in favore dei progetti di cui al comma 232, per il finanziamento dei successivi lotti costruttivi fino al completamento delle opere, tenuto conto del cronoprogramma;

- il comma 234, il quale stabilisce che il Documento di programmazione economico-finanziaria (ora divenuto Decisione di finanza pubblica) – Allegato Infrastrutture dia distinta evidenza degli interventi di cui ai commi 232 e 233, per il cui completamento il CIPE deve assegnare le risorse secondo quanto previsto dal richiamato comma 233;

Visto il decreto-legge 31 maggio 2010, n. 78, convertito dalla legge 30 luglio 2010, n. 122, che, all'art. 2 dispone, a decorrere dall'anno 2011, la riduzione lineare del 10 per cento delle dotazioni finanziarie delle missioni di spesa di ciascun Ministero, ivi compresa la missione di spesa "sviluppo e riequilibrio territoriale", alla quale affinisce il FAS;

Visto il decreto legislativo 31 maggio 2011, n. 88, recante "Disposizioni in materia di risorse aggiuntive ed interventi speciali per la rimozione di squilibri economici e sociali, a norma dell'art. 16 della legge 5 maggio 2009,

n. 42", che, all'art. 4, stabilisce che il FAS assume la denominazione di "Fondo per lo sviluppo e la coesione";

Visto il decreto legge n. 98/2011 e s.m.i., convertito dalla legge 15 luglio 2011, n. 111, che:

- all'art. 10 detta disposizioni per la ulteriore riduzione delle spese dei Ministeri;

- all'art. 32, comma 1, istituisce nello stato di previsione del Ministero delle infrastrutture e dei trasporti il "Fondo infrastrutture ferroviarie e stradali e relativo ad opere di interesse strategico", con una dotazione di 930 milioni per l'anno 2012 e 1.000 milioni di euro per ciascuno degli anni dal 2013 al 2016. Le risorse del Fondo sono assegnate dal CIPE, su proposta del Ministro delle infrastrutture e dei trasporti, di concerto con il Ministro dell'economia e delle finanze, e sono destinate prioritariamente alle opere ferroviarie da realizzare ai sensi dell'art. 2, commi 232, 233 e 234, della legge 23 dicembre 2009, n. 191, nonché ai contratti di programma con RFI S.p.A. e ANAS S.p.A.;

Visto il decreto legge 13 agosto 2011, n. 138, convertito con modificazioni dalla legge 14 settembre 2011, n. 148, che all'art. 1 detta disposizioni per la riduzione della spesa pubblica;


Vista la legge 12 novembre 2011, n. 183, recante "Disposizioni per la formazione del bilancio annuale e pluriennale dello Stato (Legge di stabilità 2012)", che nel recepire le misure di contenimento della spesa pubblica già disposte, alla tabella E prevede una dotazione di risorse del Fondo per lo sviluppo e la coesione di circa 26,3 miliardi di euro per il periodo 2012-2015, al netto della riduzione di circa 9,4 miliardi di euro per il medesimo periodo;

Visto il decreto-legge 6 dicembre 2011, n. 201 recante "Disposizioni urgenti per la crescita, l'equità e il consolidamento dei conti pubblici" (pubblicato in pari data nella *gazzetta ufficiale* 284/2011 - SO 251) che all'art. 41, comma 4, fissa un termine per la formalizzazione e trasmissione al Presidente del CIPE delle delibere assunte dal Comitato relativamente ai progetti di opere pubbliche, e che, al comma 5 del medesimo articolo, riduce i termini stabiliti dall'art. 3, comma 2, della legge 14 gennaio 1994, n. 20 e successive modificazioni per il controllo preventivo delle medesime delibere da parte della Corte dei Conti;

Visto il decreto del Ministero delle infrastrutture e dei trasporti 29 luglio 2010 che, ai fini dell'applicazione dell'art. 2, comma 232 della citata legge n. 191/2009, attribuisce particolare interesse strategico alla realizzazione della "Linea AV/AC Milano - Verona: tratta Treviglio Brescia", ricompreso nell'Asse ferroviario sull'itinerario del Corridoio 5 Lione - Kiev (Torino-Trieste);

Visto il decreto del Presidente del Consiglio dei Ministri 1° ottobre 2010 che individua l'opera in esame quale progetto prioritario ai sensi e per gli effetti dell'art. 2, comma 232 della medesima legge n. 191/2009;

Vista la delibera 21 dicembre 2001, n. 121 (G.U. n. 51/2002 S.O.), con la quale questo Comitato, ai sensi del richiamato art. 1 della legge n. 443/2001, ha approvato il 1° Programma delle opere strategiche, che include, nel "Corridoio plurimodale padano" la voce "Asse ferro-



viario sull'itinerario del Corridoio 5 Lione - Kiev (Torino - Trieste)" con un costo complessivo di 7.901,7 milioni di euro;

Vista la delibera 27 dicembre 2002, n. 143 (G.U. n. 87/2003, errata corrige in *Gazzetta Ufficiale* n. 140/2003), con la quale questo Comitato ha definito il sistema per l'attribuzione del CUP, che deve essere richiesto dai soggetti responsabili di cui al punto 1.4 della delibera stessa;

Vista la delibera 25 luglio 2003, n. 63 (G.U. n. 248/2003), con la quale questo Comitato ha formulato, tra l'altro, indicazioni di ordine procedurale riguardo alle attività di supporto che il Ministero delle infrastrutture e dei trasporti è chiamato a svolgere ai fini della vigilanza sull'esecuzione degli interventi inclusi nel Programma delle infrastrutture strategiche;

Vista la delibera 5 dicembre 2003, n. 120 (G.U. n. 132/2004), con la quale questo Comitato ha approvato, con prescrizioni e raccomandazioni, il progetto preliminare della "Linea AV/AC Milano - Verona";

Vista la delibera 29 settembre 2004, n. 24 (G.U. n. 276/2004), con la quale questo Comitato ha stabilito che il CUP deve essere riportato su tutti i documenti amministrativi e contabili, cartacei ed informatici, relativi a progetti d'investimento pubblico, e deve essere utilizzato nelle banche dati dei vari sistemi informativi, comunque interessati ai suddetti progetti;

Vista la delibera 18 marzo 2005, n. 1 (G.U. n. 150/2005), con la quale questo Comitato ha approvato l'aggiornamento del dossier di valutazione della "Linea AV/AC Milano - Verona - Padova - (Venezia)", limitatamente alla tratta Milano - Verona ("Nodo di Verona" incluso);

Vista la delibera 6 aprile 2006, n. 130 (G.U. n. 199/2006 S.O.), con la quale questo Comitato, nel rivisitare il 1° Programma delle infrastrutture strategiche come ampliato con delibera 18 marzo 2005, n. 3 (G.U. n. 207/2005), all'allegato 1 conferma, alla voce "Corridoio plurimodale padano", l'"Asse ferroviario sull'itinerario del Corridoio 5 Lione - Kiev (Torino - Trieste)" con un costo aggiornato di 11.602 milioni di euro;

Vista la delibera 5 aprile 2007, n. 13 (G.U. n. 164/2007), con la quale questo Comitato ha espresso una valutazione positiva sulle nuove modalità progettuali e realizzative della 1^ fase funzionale della "Linea AV/AC Milano - Verona: sub tratta Treviglio - Brescia" e ha invitato l'allora Ministro delle infrastrutture a sottoporre all'approvazione di questo Comitato il progetto definitivo di detta sub tratta;

Vista la delibera 18 dicembre 2008, n. 112 (G.U. n. 50/2009), con la quale questo Comitato ha, tra l'altro, disposto l'assegnazione di 7.356 milioni di euro, al lordo delle preallocazioni richiamate nella stessa delibera, a favore del Fondo infrastrutture per interventi di competenza del Ministero delle infrastrutture e dei trasporti;

Vista la delibera 6 marzo 2009, n. 3, (G.U. n. 129/2009), con la quale questo Comitato ha assegnato al Fondo infrastrutture ulteriori 5.000 milioni di euro, per interventi di competenza del Ministero delle infrastrutture e dei trasporti, di cui 1.000 milioni di euro destinati al finanziamento di interventi per la messa in sicurezza delle scuole

e 200 milioni di euro riservati al finanziamento di interventi di edilizia carceraria;

Vista la delibera 8 maggio 2009, n. 21 (G.U. n. 130/2009), con la quale questo Comitato ha confermato la deliberazione n. 120/2003 di approvazione del progetto preliminare della "Linea AV/AC Milano - Verona", con conseguente reiterazione a decorrere dal 9 giugno 2009, ai sensi e per gli effetti degli articoli 9 e 10 del decreto del Presidente della Repubblica n. 327/2001, e dell'art. 165 del decreto legislativo n. 163/2006, del vincolo preordinato all'esproprio sugli immobili interessati dalla realizzazione della "Linea AV/AC Milano - Verona";

Vista la delibera 22 settembre 2009, n. 81 (G.U. n. 51/2010), con la quale questo Comitato:

- ha approvato, con le prescrizioni e raccomandazioni proposte dal Ministero delle infrastrutture e dei trasporti, il progetto definitivo della "Linea AV/AC Milano - Verona: lotto funzionale Treviglio - Brescia";

- ha disposto a favore di RFI l'assegnazione, a valere sulle risorse della legge obiettivo, di contributi suscettibili di sviluppare, al tasso allora praticato dalla Cassa depositi e prestiti, volumi di investimento di 390 milioni di euro;


- ha assegnato altresì a favore di RFI un finanziamento di 99,9 milioni di euro a valere sul Fondo infrastrutture di cui al citato decreto legge n. 112/2008, articolo 6-*quinquies*;

- ha autorizzato RFI a procedere alla contrattualizzazione del lotto funzionale Treviglio - Brescia della Linea AV/AC Milano - Verona per successive fasi costruttive non funzionali, impegnative per le parti nei soli limiti dei finanziamenti che il Governo renderà effettivamente disponibili per ogni singola fase costruttiva specificando che la copertura del fabbisogno finanziario residuo sarebbe avvenuta in coerenza con la previsione del fabbisogno di cassa e competenza individuato nella stessa delibera;

Vista la delibera 13 maggio 2010, n. 27, con la quale questo Comitato ha espresso parere favorevole sullo schema di aggiornamento 2009 del "Contratto di programma 2007-2011 per la gestione degli investimenti tra il Ministero delle infrastrutture e Rete Ferroviaria Italiana S.p.A.", che include l'opera nella "tabella A1 - Investimenti realizzati per lotti costruttivi";

Vista la delibera 18 novembre 2010, n. 81, con la quale questo Comitato ha espresso parere favorevole in merito all'8° Allegato Infrastrutture alla Decisione di finanza pubblica 2011 - 2013, Allegato che, in ossequio a quanto previsto dal richiamato comma 234, dà evidenza, anche in apposito prospetto, degli interventi sottoposti alla disciplina dei lotti costruttivi, tra cui la "Linea AV/AC Milano - Verona: tratta Treviglio - Brescia";

Vista la delibera 18 novembre 2010, n. 85 con la quale, ai sensi dell'art. 2, commi 232 e seguenti, della citata legge 23 dicembre 2009, n. 191 (legge finanziaria 2010), è stato autorizzato l'avvio della realizzazione per lotti costruttivi, della "Linea AV/AC Milano - Verona: tratta Treviglio - Brescia", del costo aggiornato pari a 2050 milioni di euro, il primo lotto costruttivo dell'opera del valore di 1130,9 milioni di euro e previsto che prima dell'avvio della realizzazione del primo lotto costruttivo, il Ministero delle infrastrutture e dei trasporti trasmettesse a questo



Comitato l'atto integrativo alla convenzione vigente tra RFI S.p.a. e CEPAV DUE, per la relativa "presa d'atto" anche ai fini dell'efficacia dell'impegno programmatico di finanziare l'intera opera;

Vista la nota 20 settembre 2010, n. PRE/2558 con cui il consorzio CEPAV DUE ha trasmesso l'atto di impegno ai sensi dell'art. 2, comma 232, lettera c) della legge n. 191/2009;

Vista la nota 1° dicembre 2011, n. 43809, con la quale il Ministero delle infrastrutture e dei trasporti ha chiesto l'inserimento all'ordine del giorno della prima riunione utile del Comitato dell'argomento "Presa d'atto dell'atto integrativo alla convenzione vigente tra RFI S.p.A. e CEPAV DUE e assegnazione del finanziamento per il secondo lotto costruttivo dell'AV/AC Treviglio Brescia";

Vista la nota 2 dicembre 2011, n. 43847, con la quale il succitato Ministero ha trasmesso la relativa documentazione istruttoria;

Vista la ulteriore nota del Ministero delle infrastrutture e dei trasporti consegnata nel corso della odierna seduta;

Vista la nota n. 123668, consegnata nel corso della seduta, con la quale il Ministero dell'economia e delle finanze – Dipartimento della Ragioneria generale dello Stato ha dato parere positivo con prescrizioni;

Considerato che la decisione UE n. 884/2004 individua l'Asse ferroviario Lione – Trieste – Divaca/Koper – Divaca – Lubiana – Budapest – confine Ucraina di cui la tratta Treviglio – Brescia della Linea AV/AC Milano - Verona è parte integrante, tra i progetti prioritari relativi alle Reti TEN T;

Considerato che in data odierna questo Comitato, preso atto della necessità di ristorare le risorse assegnate con la citata delibera n. 101/2009 a carico del Fondo infrastrutture, a seguito della riduzione di circa 9,4 miliardi di euro alla dotazione del Fondo per lo sviluppo e la coesione di cui alla legge di stabilità 2012, ha disposto un finanziamento, a valere sulle risorse di cui all'art. 33, comma 3, della sopracitata legge di stabilità 2012, di 99,9 milioni di euro per il 1° lotto costruttivo della linea ferroviaria "AV/AC Milano Verona - tratta Treviglio Brescia";

Su proposta del Ministro delle infrastrutture e dei trasporti;

Acquisito in seduta il consenso dei Ministri presenti;

Prende atto delle risultanze dell'istruttoria svolta dal Ministero delle infrastrutture e dei trasporti e in particolare:

che il costo complessivo dell'opera all'esame del Comitato è pari a 2050 milioni di euro;

che con nota n. 1080 del 11 ottobre 2010, RFI S.p.A. inviava, alla Struttura Tecnica di Missione, l'aggiornamento ad ottobre 2010 della "Relazione illustrativa della realizzazione della Tratta AV/AC Treviglio Brescia per lotti costruttivi";

che rimane confermata l'articolazione in lotti successivi già approvata da questo Comitato con delibera n. 85/2010:

1° lotto costruttivo: 1130,9 milioni di euro,

2° lotto costruttivo: 919,5 milioni di euro;

che in data 19 aprile 2011 è stato sottoscritto l'Atto Integrativo di cui in premessa;

che con il citato Atto Integrativo, il Consorzio CEPAV DUE rinuncia, irrevocabilmente, con effetto dall'efficacia dell'Atto Integrativo medesimo, anche in nome e/o per conto delle Consorziato e, comunque, promettendo il fatto di queste ultime ai sensi dell'art. 1381 cod. civ.:

- a tutte le pretese risarcitorie, a qualsivoglia titolo o ragione, derivanti da fatti, atti e/o eventi verificatisi fino alla data dell'Atto integrativo stesso comunque connessi alla Convenzione e/o alla progettazione e/o realizzazione della Linea Milano-Verona. In particolare, il Consorzio conferma le rinunce di cui all'Atto di Impegno citato in premessa e rinuncia a tutte le pretese risarcitorie fatte valere nei giudizi arbitrali instaurati in data 28 dicembre 2000 e 29 gennaio 2007;

- a qualunque pretesa, anche futura, connessa all'eventuale mancato o ritardato finanziamento dell'intera linea Milano - Verona e/o della tratta e/o di lotti costruttivi successivi al primo lotto costruttivo, senza che il Consorzio e/o le Consorziato possano comunque pretendere alcunché a qualsiasi titolo, anche, ove occorra, in deroga a qualsiasi diversa disposizione contenuta nella Convenzione, e fatto salvo solo quanto previsto nell'art. 28 recante "Conseguenze della ritardata o mancata assegnazione delle risorse finanziarie relative ai lotti costruttivi successivi al primo lotto costruttivo";

che l'atto integrativo riporta le obbligazioni di RFI S.p.A. e del Consorzio CEPAV DUE in relazione, tra l'altro, a: rischi e obblighi del Consorzio, termini di esecuzione dei lavori, prezzo forfettario, forza maggiore, valutazione dell'avanzamento dei lavori, adeguamento monetario, pagamenti e anticipazioni, alta sorveglianza e direzione lavori, varianti e modifiche tecniche in corso d'opera, controlli e collaudi, garanzie, penalità, responsabilità verso terzi, logistica, impatto ambientale, pubblicità e riservatezza, qualità, riserve, risoluzione del contratto, organizzazione del Consorzio e affidamenti, tracciabilità dei flussi finanziari e controversie;

che, in particolare, al punto (R) delle premesse del citato Atto Integrativo è stata individuata la cifra di 30 milioni di euro, al netto di IVA, quale saldo degli importi concordati a titolo transattivo da riconoscere al Consorzio per le prestazioni progettuali rese dallo stesso Consorzio;

che la copertura del citato importo di 30 milioni di euro è da porre a carico della quota già programmata per "imprevisti" all'interno del limite di spesa di 2050 milioni di euro, modificando conseguentemente il quadro economico dell'opera;

che il dettaglio delle attività del II Lotto costruttivo è il seguente:

- progettazione esecutiva;
- opere civili complementari a quelle individuate nel 1° Lotto costruttivo per il completamento della linea AV e dell'interconnessione di Brescia ovest;
- rilevati e trincee comprese le fondazioni delle barriere antirumore;
- fondazioni ed elevazioni (montanti e pannelli) delle barriere antirumore della tratta e dell'interconnessione;



- fabbricati tecnologici;
- opere di sistemazione ambientale, finitura e completamenti per tutte le WBS delle opere civili;
- lavori di armamento e gli impianti tecnologici della tratta Treviglio-Brescia;
- bonifica ordigni bellici per le attività di competenza del lotto;
- indagini integrative e bonifica siti inquinati per le attività di competenza del lotto;
- procedure per gli affidamenti a normative CE;
- oneri di ingegneria, collaudi, costi di struttura ed imprevisti commisurati alle attività di competenza del lotto;

- prove di esercizio;

che la relazione istruttoria contiene l'aggiornamento degli elementi previsti dall'art. 2, comma 232, lettera b) della citata legge n. 191/2009 circa le fasi realizzative dell'intera opera per lotti costruttivi, il crono programma dei lavori per ciascuno dei lotti e i connessi fabbisogni finanziari annuali;

che, oltre alla presa d'atto del citato Atto integrativo, il Ministero delle infrastrutture e dei trasporti propone a questo Comitato di assegnare il finanziamento necessario alla realizzazione del 2° lotto costruttivo della linea AV/AC Milano Verona tratta Treviglio Brescia, pari a 919,5 milioni di euro, a valere sulle risorse di cui al comma 1 dell'art. 32 del citato decreto legge n. 98/2011, secondo la seguente articolazione:

Anno	2012	2013	2014	2015	2016
Milioni di euro	184	184	184	184	183,5

Delibera:

1. Ai sensi dell'art. 2, comma 233 della legge 23 dicembre 2009, n. 191 (legge finanziaria 2010), è autorizzato il secondo lotto costruttivo non funzionale della "Linea AV/AC Milano Verona, tratta Treviglio Brescia", il cui valore ammonta a 919,5 milioni di euro.

2. Per la realizzazione del lotto di cui al punto 1 è disposta a favore di RFI S.p.A. l'assegnazione di 919,5 milioni di euro, a valere sulle risorse di cui all'articolo n. 32, comma 1, del decreto legge n. 98/2011, convertito dalla legge n. 111/2011.

3. L'importo di 30 milioni di euro, di cui alla presa d'atto e richiamato al punto (R) delle premesse dell'Atto integrativo, è posto a carico della quota già programmata per "imprevisti" all'interno del limite di spesa di 2.050 milioni di euro.

4. L'efficacia della presente delibera è subordinata all'impegno irrevocabile del contraente generale a non variare il quadro economico dell'intervento in relazione alla voce "imprevisti" per tutta la durata del contratto;

5. Prima dell'avvio della realizzazione del secondo lotto costruttivo autorizzato al punto 1, il Ministero delle infrastrutture e dei trasporti trasmetterà a questo Comitato il dossier di valutazione aggiornato previsto dall'art. 4, comma 2 del "Contratto di programma 2007-2011 per la

gestione degli investimenti tra il Ministero delle infrastrutture e Rete Ferroviaria Italiana S.p.A.", riportando la nuova articolazione temporale dei finanziamenti come risultante dalla relazione istruttoria.

Roma, 6 dicembre 2011

Il Presidente: MONTI

Il segretario: BARCA

Registrato alla Corte dei conti il 20 marzo 2012

Ufficio controllo Ministeri economico-finanziari registro n. 3, Economia e finanze, foglio n. 199

12A03770

COMMISSIONE DI VIGILANZA SUI FONDI PENSIONE

DELIBERAZIONE 23 marzo 2012.

Determinazione della misura, dei termini e delle modalità di versamento del contributo dovuto alla COVIP da parte delle forme pensionistiche complementari nell'anno 2012, ai sensi dell'articolo 1, comma 65 della legge 23 dicembre 2005, n. 266.

LA COMMISSIONE DI VIGILANZA SUI FONDI PENSIONE


Visto l'art. 18, comma 2 del decreto legislativo 5 dicembre 2005, n. 252 (di seguito: decreto n. 252 del 2005) che dispone che la Commissione di vigilanza sui fondi pensione (di seguito: COVIP) è istituita con lo scopo di perseguire la trasparenza e la correttezza dei comportamenti e la sana e prudente gestione delle forme pensionistiche complementari, avendo riguardo alla tutela degli iscritti e dei beneficiari e al buon funzionamento del sistema di previdenza complementare;

Vista la legge 8 agosto 1995, n. 335, recante la riforma del sistema pensionistico obbligatorio e complementare (di seguito: legge n. 335 del 1995) e in particolare l'art. 13, comma 2, che prevede che la COVIP sia finanziata mediante un apposito stanziamento di bilancio nello stato di previsione del Ministero del lavoro e della previdenza sociale;

Visto l'art. 13, comma 3, della legge n. 335 del 1995, come modificato dall'art. 1, comma 68, della legge 23 dicembre 2005 n. 266, che stabilisce l'integrazione del finanziamento pubblico della COVIP mediante il versamento annuale da parte dei fondi pensione di una quota non superiore allo 0,5 per mille dei flussi annuali dei contributi incassati;

Visto l'art. 59, comma 39, della legge 27 dicembre 1997, n. 449 (di seguito: legge n. 449 del 1997) che incrementa il finanziamento in favore della COVIP previsto dall'art. 13, comma 2, della legge n. 335 del 1995;

Vista la legge 23 dicembre 2005 n. 266 (di seguito: legge n. 266 del 2005) e, in particolare, l'art. 1, comma 65, che prevede che a decorrere dall'anno 2007, le spese di funzionamento della COVIP sono finanziate dal mercato di competenza, per la parte non coperta dal finanziamento



to a carico del bilancio dello Stato, e che l'entità della contribuzione, i termini e le modalità di versamento sono determinate dalla COVIP con propria deliberazione, sottoposta ad approvazione del Presidente del Consiglio dei Ministri con proprio decreto;

Considerato l'ammontare complessivo del finanziamento pubblico previsto dall'art. 13, comma 2, della legge n. 335 del 1995, dall'art. 59, comma 39, dalla legge n. 449 del 1997 e dall'art. 16, comma 2, lett. b) del decreto n. 252 del 2005;

Visto l'art. 2, comma 241 della legge 23 dicembre 2009, n. 191 che stabilisce che la COVIP è tenuta, per gli anni 2010, 2011 e 2012, a trasferire all'Autorità di cui alla legge 12 giugno 1990, n. 146 la somma di un milione di euro per ciascun anno a valere sulle entrate di cui all'art. 13 della legge n. 335 del 1995 e all'art. 59, comma 39 della legge n. 449 del 1997;

Ritenuto che, in relazione al proprio fabbisogno finanziario per il 2012, all'ammontare del finanziamento pubblico, alla stima dell'importo delle contribuzioni incassate dai fondi pensione nell'anno 2011, nonché alla contribuzione dovuta all'Autorità di cui alla legge n. 146 del 1990, il versamento a carico delle forme pensionistiche complementari debba essere fissato nella misura dello 0,5 per mille dei flussi annuali dei contributi incassati a qualunque titolo dalle forme pensionistiche complementari stesse;

Ritenuto che il contributo annuale dovuto per il 2012 debba essere calcolato in base ai contributi incassati dalle forme pensionistiche complementari nell'anno 2011;

Vista la deliberazione di questa Commissione del 26 gennaio 2012 con cui è stato approvato lo schema del presente provvedimento;

Vista la nota del 1° febbraio 2012 con la quale tale schema è stato trasmesso al Presidente del Consiglio dei Ministri e al Ministro dell'economia e delle finanze;

Visto il Decreto del Presidente del Consiglio dei Ministri dell'8 marzo 2012 di approvazione della citata deliberazione COVIP del 26 gennaio 2012;

Delibera

di approvare le seguenti disposizioni in materia di misura, termini e modalità di versamento del contributo dovuto alla COVIP da parte delle forme pensionistiche complementari nell'anno 2012.

Art. 1.

Contributo di vigilanza

1. Ad integrazione del finanziamento della COVIP è dovuto per l'anno 2012, dai soggetti di cui al successivo art. 2, il versamento di un contributo nella misura dello 0,5 per mille dell'ammontare complessivo dei contributi incassati a qualsiasi titolo dalle forme pensionistiche complementari nell'anno 2011.

2. Dalla base di calcolo di cui al comma 1 vanno esclusi i flussi in entrata derivanti dal trasferimento di posizioni maturate presso altre forme pensionistiche complementari, nonché i contributi non finalizzati alla costituzione

delle posizioni pensionistiche, ma relativi a prestazioni accessorie quali premi di assicurazione per invalidità o premorienza.

3. Per le forme pensionistiche complementari costituite all'interno di società, qualora il fondo o singole sezioni dello stesso si configuri quale mera posta contabile nel bilancio della società, la base di calcolo ai sensi del comma 1 dovrà tenere anche conto degli accantonamenti effettuati nell'anno al fine di assicurare la copertura della riserva matematica rappresentativa delle obbligazioni previdenziali.

Art. 2.

Destinatari

1. Al versamento dei contributi di cui all'art. 1 è tenuta ciascuna forma pensionistica complementare che al 31 dicembre 2011 risulti iscritta all'albo di cui all'art. 19, comma 1, del decreto n. 252 del 2005.

Art. 3.

Termini e modalità di versamento

1. Entro il 31 maggio 2012 ciascuna forma pensionistica complementare provvede a versare il contributo dovuto.

2. Nel caso di cancellazione dall'albo prima della predetta scadenza, la forma pensionistica complementare effettua il versamento prima della cancellazione stessa nella misura stabilita dall'art. 1.

3. Il contributo dovrà essere versato sul conto corrente bancario n. IT09B0569603211000006151X44 intestato alla Commissione di Vigilanza sui Fondi Pensione presso la Banca Popolare di Sondrio, sede di Roma. La causale da indicare per il versamento è la seguente: "Fondo pensione n. (numero di iscrizione all'albo dei fondi pensione) - Versamento contributo di vigilanza anno 2012".

4. A pagamento avvenuto, e comunque entro il 22 giugno 2012, tutte le forme pensionistiche di cui al precedente art. 2 sono tenute a trasmettere alla COVIP i dati relativi al contributo in parola compilando le pagine appositamente dedicate e messe a disposizione in sezioni riservate presenti sul sito Internet www.covip.it.

Art. 4.

Pubblicazione

1. La presente deliberazione sarà pubblicata nella *Gazzetta Ufficiale* della Repubblica italiana, nel Bollettino della COVIP e sul sito Internet della stessa.

Roma, 23 marzo 2012

Il Presidente: FINOCCHIARO

Il segretario: TAIS

12A03769



ESTRATTI, SUNTI E COMUNICATI

MINISTERO DELL'INTERNO

Riconoscimento della personalità giuridica della Parrocchia Spirito Santo, in Potenza

Con decreto del Ministro dell'interno in data 15 marzo 2012, viene riconosciuta la personalità giuridica civile della Parrocchia Spirito Santo, con sede in Potenza.

12A03537

Riconoscimento della personalità giuridica del Seminario Missionario Diocesano Redemptoris Mater, in Trieste

Con decreto del Ministro dell'interno in data 15 marzo 2012, viene riconosciuta la personalità giuridica civile del Seminario Missionario Diocesano Redemptoris Mater, con sede in Trieste.

12A03538

Riconoscimento della personalità giuridica della Fondazione di religione «Buon Pastore - Caritas Forlì», in Forlì

Con decreto del Ministro dell'interno in data 15 marzo 2012, viene riconosciuta la personalità giuridica civile della Fondazione di religione «Buon Pastore - Caritas Forlì», con sede in Forlì.

12A03539

Riconoscimento della personalità giuridica della Confraternita «Maria SS. del Monte Carmelo», in Montella


Con decreto del Ministro dell'interno in data 15 marzo 2012, viene riconosciuta la personalità giuridica civile della Confraternita «Maria SS. Del Monte Carmelo», con sede in Montella (Avellino).

12A03540

ALFONSO ANDRIANI, *redattore*

DELIA CHIARA, *vice redattore*

(WI-GU-2012-GU1-079) Roma, 2012 - Istituto Poligrafico e Zecca dello Stato S.p.A. - S.



MODALITÀ PER LA VENDITA


La «Gazzetta Ufficiale» e tutte le altre pubblicazioni dell'Istituto sono in vendita al pubblico:

- **presso l'Agenzia dell'Istituto Poligrafico e Zecca dello Stato S.p.A. in ROMA,
piazza G. Verdi, 1 - 00198 Roma ☎ 06-85082147**
- **presso le librerie concessionarie riportate nell'elenco consultabile sui siti www.ipzs.it e
www.gazzettaufficiale.it.**

L'Istituto conserva per la vendita le Gazzette degli ultimi 4 anni fino ad esaurimento. Le richieste per corrispondenza potranno essere inviate a:

Istituto Poligrafico e Zecca dello Stato
Direzione Marketing e Vendite
Via Salaria, 1027
00138 Roma
fax: 06-8508-3466
e-mail: informazioni@gazzettaufficiale.it

avendo cura di specificare nell'ordine, oltre al fascicolo di GU richiesto, l'indirizzo di spedizione e di fatturazione (se diverso) ed indicando i dati fiscali (codice fiscale e partita IVA, se titolari) obbligatori secondo il DL 223/2007. L'importo della fornitura, maggiorato di un contributo per le spese di spedizione, sarà versato in contanti alla ricezione.



GAZZETTA UFFICIALE

 DELLA REPUBBLICA ITALIANA

CANONI DI ABBONAMENTO (salvo conguaglio)
validi a partire dal 1° GENNAIO 2012

GAZZETTA UFFICIALE - PARTE I (legislativa)

	CANONE DI ABBONAMENTO
Tipo A Abbonamento ai fascicoli della serie generale, inclusi tutti i supplementi ordinari: <i>(di cui spese di spedizione € 257,04)*</i> <i>(di cui spese di spedizione € 128,52)*</i>	- annuale € 438,00 - semestrale € 239,00
Tipo B Abbonamento ai fascicoli della serie speciale destinata agli atti dei giudizi davanti alla Corte Costituzionale: <i>(di cui spese di spedizione € 19,29)*</i> <i>(di cui spese di spedizione € 9,64)*</i>	- annuale € 68,00 - semestrale € 43,00
Tipo C Abbonamento ai fascicoli della serie speciale destinata agli atti della UE: <i>(di cui spese di spedizione € 41,27)*</i> <i>(di cui spese di spedizione € 20,63)*</i>	- annuale € 168,00 - semestrale € 91,00
Tipo D Abbonamento ai fascicoli della serie destinata alle leggi e regolamenti regionali: <i>(di cui spese di spedizione € 15,31)*</i> <i>(di cui spese di spedizione € 7,65)*</i>	- annuale € 65,00 - semestrale € 40,00
Tipo E Abbonamento ai fascicoli della serie speciale destinata ai concorsi indetti dallo Stato e dalle altre pubbliche amministrazioni: <i>(di cui spese di spedizione € 50,02)*</i> <i>(di cui spese di spedizione € 25,01)*</i>	- annuale € 167,00 - semestrale € 90,00
Tipo F Abbonamento ai fascicoli della serie generale, inclusi tutti i supplementi ordinari, e dai fascicoli delle quattro serie speciali: <i>(di cui spese di spedizione € 383,93)*</i> <i>(di cui spese di spedizione € 191,46)*</i>	- annuale € 819,00 - semestrale € 431,00

N.B.: L'abbonamento alla GURI tipo A ed F comprende gli indici mensili

CONTO RIASSUNTIVO DEL TESORO

Abbonamento annuo (incluse spese di spedizione) € **56,00**

PREZZI DI VENDITA A FASCICOLI

(Oltre le spese di spedizione)

Prezzi di vendita: serie generale	€ 1,00
serie speciali (escluso concorsi), ogni 16 pagine o frazione	€ 1,00
fascicolo serie speciale, <i>concorsi</i> , prezzo unico	€ 1,50
supplementi (ordinari e straordinari), ogni 16 pagine o frazione	€ 1,00
fascicolo Conto Riassuntivo del Tesoro, prezzo unico	€ 6,00

I.V.A. 4% a carico dell'Editore

PARTE I - 5ª SERIE SPECIALE - CONTRATTI ED APPALTI

*(di cui spese di spedizione € 128,06)** - annuale € **300,00**
*(di cui spese di spedizione € 73,81)** - semestrale € **165,00**

GAZZETTA UFFICIALE - PARTE II

*(di cui spese di spedizione € 39,73)** - annuale € **86,00**
*(di cui spese di spedizione € 20,77)** - semestrale € **55,00**

Prezzo di vendita di un fascicolo, ogni 16 pagine o frazione (oltre le spese di spedizione) € 1,00
 (€ 0,83+ IVA)

Sulle pubblicazioni della 5ª Serie Speciale e della Parte II viene imposta I.V.A. al 21%.

RACCOLTA UFFICIALE DEGLI ATTI NORMATIVI

Abbonamento annuo € **190,00**
 Abbonamento annuo per regioni, province e comuni - SCONTO 5% € **180,50**
 Volume separato (oltre le spese di spedizione) € 18,00

I.V.A. 4% a carico dell'Editore

Per l'estero i prezzi di vendita (in abbonamento ed a fascicoli separati) anche per le annate arretrate, compresi i fascicoli dei supplementi ordinari e straordinari, devono intendersi raddoppiati. Per il territorio nazionale i prezzi di vendita dei fascicoli separati, compresi i supplementi ordinari e straordinari, relativi anche ad anni precedenti, devono intendersi raddoppiati. Per intere annate è raddoppiato il prezzo dell'abbonamento in corso. Le spese di spedizione relative alle richieste di invio per corrispondenza di singoli fascicoli, vengono stabilite, di volta in volta, in base alle copie richieste. Eventuali fascicoli non recapitati potranno essere forniti gratuitamente entro 60 giorni dalla data di pubblicazione del fascicolo. Oltre tale periodo questi potranno essere forniti soltanto a pagamento.

N.B. - La spedizione dei fascicoli inizierà entro 15 giorni dall'attivazione da parte dell'Ufficio Abbonamenti Gazzetta Ufficiale.

RESTANO CONFERMATI GLI SCONTI COMMERCIALI APPLICATI AI SOLI COSTI DI ABBONAMENTO

* tariffe postali di cui alla Legge 27 febbraio 2004, n. 46 (G.U. n. 48/2004) per soggetti iscritti al R.O.C.



* 4 5 - 4 1 0 1 0 0 1 2 0 4 0 3 *

€ 1,00

