

GAZZETTA  UFFICIALE  
DELLA REPUBBLICA ITALIANA

PARTE PRIMA

Roma - Lunedì, 17 maggio 2021

SI PUBBLICA TUTTI I  
GIORNI NON FESTIVI

DIREZIONE E REDAZIONE PRESSO IL MINISTERO DELLA GIUSTIZIA - UFFICIO PUBBLICAZIONE LEGGI E DECRETI - VIA ARENULA, 70 - 00186 ROMA  
AMMINISTRAZIONE PRESSO L'ISTITUTO POLIGRAFICO E ZECCA DELLO STATO - VIA SALARIA, 691 - 00138 ROMA - CENTRALINO 06-85081 - LIBRERIA DELLO STATO  
PIAZZA G. VERDI, 1 - 00198 ROMA

N. 20

MINISTERO DELL'ECONOMIA  
E DELLE FINANZE

DECRETO 30 aprile 2021.

**Approvazione di modifiche agli indici sintetici di affidabilità fiscale (ISA) applicabili al periodo d'imposta 2020.**






# S O M M A R I O

---

## MINISTERO DELL'ECONOMIA E DELLE FINANZE

DECRETO 30 aprile 2021.

<i>Approvazione di modifiche agli indici sintetici di affidabilità fiscale (ISA) applicabili al periodo d'imposta 2020. (21A02931).</i> .....	Pag.	1
ALLEGATO 1 .....	»	4
ALLEGATO 1.A .....	»	7
ALLEGATO 1.B. ....	»	28
ALLEGATO 2 .....	»	31
ALLEGATO 3 .....	»	98
ALLEGATO 4 .....	»	119
ALLEGATO 5 .....	»	126
ALLEGATO 6 .....	»	309
ALLEGATO 7 .....	»	317
ALLEGATO 8 .....	»	319
ALLEGATO 9 .....	»	378
ALLEGATO 10 .....	»	385
ALLEGATO 11 .....	»	387
ALLEGATO 12 .....	»	389
ALLEGATO 13 .....	»	392





# DECRETI, DELIBERE E ORDINANZE MINISTERIALI

## MINISTERO DELL'ECONOMIA E DELLE FINANZE

DECRETO 30 aprile 2021.

**Approvazione di modifiche agli indici sintetici di affidabilità fiscale (ISA) applicabili al periodo d'imposta 2020.**

### IL MINISTRO DELL'ECONOMIA E DELLE FINANZE

Visto il decreto del Presidente della Repubblica 29 settembre 1973, n. 600, e successive modificazioni, recante disposizioni in materia di accertamento delle imposte sui redditi;

Visto il decreto del Presidente della Repubblica 26 ottobre 1972, n. 633, e successive modificazioni, recante disposizioni in materia di imposta sul valore aggiunto;

Visto il testo unico delle imposte sui redditi, approvato con decreto del Presidente della Repubblica 22 dicembre 1986, n. 917, e successive modificazioni;

Visto l'art. 23 del decreto legislativo 30 luglio 1999, n. 300, che ha istituito il Ministero dell'economia e delle finanze, attribuendogli le funzioni dei Ministeri del tesoro, del bilancio e della programmazione economica e delle finanze;

Visto l'art. 57 del decreto legislativo 30 luglio 1999, n. 300, e successive modificazioni, che ha istituito le Agenzie fiscali;

Visto il provvedimento del direttore dell'Agenzia delle entrate 16 novembre 2007, che ha approvato la tabella ATECO 2007 di classificazione delle attività economiche da indicare in atti e dichiarazioni da presentare all'Agenzia delle entrate;

Visto l'art. 1 del decreto del Ministro dell'economia e delle finanze 11 febbraio 2008, che ha definito i criteri di applicazione degli studi di settore per le imprese multiattività;

Visti i commi 1 e 2 dell'art. 27 del decreto-legge 6 luglio 2011, n. 98, convertito, con modificazioni, dalla legge 15 luglio 2011, n. 111, che ha previsto il regime fiscale di vantaggio per l'imprenditoria giovanile e lavoratori in mobilità;

Visti i commi da 54 a 89 dell'art. 1 della legge 23 dicembre 2014, n. 190, e successive modificazioni, che ha previsto il regime forfetario agevolato;

Visto l'art. 9-bis del decreto-legge 24 aprile 2017, n. 50, convertito dalla legge 21 giugno 2017, n. 96, con cui sono istituiti gli indici sintetici di affidabilità fiscale per gli esercenti attività di impresa, arti o professioni;

Visto il comma 2 dell'art. 9-bis del decreto-legge 24 aprile 2017, n. 50, convertito dalla legge 21 giugno

2017, n. 96, che prevede che gli indici sintetici di affidabilità fiscale sono approvati con decreto del Ministro dell'economia e delle finanze entro il 31 dicembre del periodo d'imposta per il quale sono applicati;

Visto il comma 3 dell'art. 9-bis del decreto-legge 24 aprile 2017, n. 50, convertito dalla legge 21 giugno 2017, n. 96, che individua le fonti informative necessarie all'acquisizione dei dati rilevanti ai fini della progettazione, della realizzazione, della costruzione e dell'applicazione degli indici sintetici di affidabilità fiscale;

Visto il comma 7 dell'art. 9-bis del decreto-legge 24 aprile 2017, n. 50, convertito dalla legge 21 giugno 2017, n. 96, che prevede che con decreto del Ministro dell'economia e delle finanze possono essere previste ulteriori ipotesi di esclusione dell'applicabilità degli indici per determinate tipologie di contribuenti;

Visto il comma 8 dell'art. 9-bis del decreto-legge 24 aprile 2017, n. 50, convertito dalla legge 21 giugno 2017, n. 96, che prevede l'istituzione di una Commissione di esperti che è sentita nella fase di elaborazione e, prima dell'approvazione e della pubblicazione di ciascun indice, esprime il proprio parere sull'idoneità dello stesso a rappresentare la realtà cui si riferisce nonché sulle attività economiche per le quali devono essere elaborati gli indici;

Visto l'art. 80 del decreto legislativo del 3 luglio 2017, n. 117, come modificato dall'art. 24, del decreto legislativo del 3 agosto 2018, n. 105 che ha disposto che gli Enti del Terzo settore non commerciali che optano per la determinazione forfetaria del reddito di impresa ai sensi del medesimo art. 80, sono esclusi dall'applicazione degli indici sintetici di affidabilità fiscale, previsti dall'art. 9-bis del decreto-legge 24 aprile 2017, n. 50, convertito, con modificazioni, dalla legge 21 giugno 2017, n. 96;

Visto l'art. 86 del decreto legislativo del 3 luglio 2017, n. 117 come modificato dall'art. 29 del decreto legislativo del 3 agosto 2018, n. 105 che ha disposto che le organizzazioni di volontariato e le associazioni di promozione sociale, che applicano il regime forfetario ai sensi del medesimo art. 86 sono escluse dall'applicazione degli indici sintetici di affidabilità fiscale, previsti dall'art. 9-bis del decreto-legge 24 aprile 2017, n. 50, convertito, con modificazioni, dalla legge 21 giugno 2017, n. 96;

Visto l'art. 18 del decreto legislativo del 3 luglio 2017, n. 112, come modificato dall'art. 7 del decreto legislativo del 20 luglio 2018, n. 95, che ha disposto che alle imprese sociali non si applica la disciplina prevista per le società di cui all'art. 9-bis del decreto-legge 24 aprile 2017, n. 50, convertito, con modificazioni, dalla legge 21 giugno 2017, n. 96;



Visto il decreto del Ministro dell'economia e delle finanze 25 giugno 2019, come modificato con successivo decreto del 13 agosto 2020, che ha istituito la Commissione di esperti prevista dall'art. 9-bis, comma 8, del decreto-legge 24 aprile 2017, n. 50, convertito dalla legge 21 giugno 2017, n. 96;

Visto il decreto del Ministro dell'economia e delle finanze 24 dicembre 2019 di approvazione degli indici sintetici di affidabilità fiscale relativi ad attività economiche dei comparti dell'agricoltura, delle manifatture, dei servizi, del commercio e delle attività professionali e di approvazione delle territorialità specifiche per il periodo di imposta 2019;

Visto l'art. 148 del decreto-legge 19 maggio 2020, n. 34, concernente le modifiche alla disciplina degli indici sintetici di affidabilità fiscale;

Visto il provvedimento del direttore dell'Agenzia delle entrate 28 gennaio 2021 concernente l'individuazione dei dati rilevanti ai fini dell'applicazione degli indici sintetici di affidabilità fiscale per il periodo d'imposta 2021, l'approvazione di centosessantacinque modelli per la comunicazione dei dati rilevanti ai fini dell'applicazione degli stessi, da utilizzare per il periodo d'imposta 2020, l'individuazione delle modalità per l'acquisizione degli ulteriori dati necessari ai fini dell'applicazione degli indici sintetici di affidabilità fiscale per il periodo d'imposta 2020 e il programma delle elaborazioni degli indici sintetici di affidabilità fiscale applicabili a partire dal periodo d'imposta 2021;

Visto il decreto del Ministro dell'economia e delle finanze 2 febbraio 2021 di approvazione degli indici sintetici di affidabilità fiscale relativi ad attività economiche dei comparti dell'agricoltura, delle manifatture, dei servizi, del commercio e delle attività professionali e di approvazione delle territorialità specifiche per il periodo d'imposta 2020;

Visto il decreto del Ministro dell'economia e delle finanze 2 febbraio 2021 di approvazione di modifiche agli indici sintetici di affidabilità fiscale applicabili al periodo d'imposta 2020;

Acquisito il parere della predetta Commissione di esperti in data 9 aprile 2021;

Decreta:

Art. 1.

*Approvazione delle modifiche agli indici sintetici di affidabilità fiscale*

1. Sono approvate, in base all'art. 9-bis, comma 2, del decreto-legge 24 aprile 2017, n. 50, convertito, con modificazioni, dalla legge 21 giugno 2017, n. 96, le modifiche agli indici sintetici di affidabilità fiscale approvati con i decreti ministeriali 24 dicembre 2019 e 2 febbraio 2021, indicate nei successivi articoli.

2. Le risultanze dell'applicazione degli indici sintetici di affidabilità fiscale, integrati con le modifiche approvate con il presente decreto, determinate anche a seguito della dichiarazione di ulteriori componenti positivi di reddito per migliorare il profilo di affidabilità, rilevano ai fini dell'accesso al regime premiale di cui al comma 11 dell'art. 9-bis del decreto-legge 24 aprile 2017, n. 50, e delle attività di analisi del rischio di evasione fiscale, di cui al successivo comma 14 del medesimo art. 9-bis.

Art. 2.

*Approvazione della revisione congiunturale straordinaria degli indici sintetici di affidabilità fiscale*

1. La metodologia statistico-economica utilizzata per la revisione congiunturale straordinaria degli indici sintetici di affidabilità fiscale, ed i relativi interventi correttivi in relazione al solo periodo d'imposta in corso al 31 dicembre 2020, al fine di tenere conto, in base all'art. 148 del decreto-legge 19 maggio 2020, n. 34, degli effetti di natura straordinaria della crisi economica e dei mercati conseguente all'emergenza sanitaria causata dalla diffusione del COVID-19, sono individuati sulla base della nota tecnica e metodologica di cui all'allegato 5.

Art. 3.

*Indici di concentrazione della domanda e dell'offerta per area territoriale*

1. Gli indici di concentrazione della domanda e dell'offerta per area territoriale, necessari per tener conto, ai fini dell'applicazione degli indici sintetici di affidabilità fiscale al periodo d'imposta in corso al 31 dicembre 2020, di situazioni di differente vantaggio competitivo, ovvero, di differente svantaggio competitivo, in relazione alla collocazione territoriale, sono individuati sulla base della nota tecnica e metodologica di cui all'allegato 2.

2. Tali indici sono individuati anche sulla base della metodologia statistico-economica utilizzata per la revisione congiunturale straordinaria degli indici sintetici di affidabilità fiscale, di cui al precedente art. 2.

Art. 4.

*Misure di ciclo settoriale*

1. Le misure di ciclo settoriale, necessarie per tener conto, ai fini dell'applicazione degli indici sintetici di affidabilità fiscale al periodo d'imposta in corso al 31 dicembre 2020, degli effetti dell'andamento congiunturale, sono individuate sulla base della nota tecnica e metodologica di cui all'allegato 3.



2. Tali misure sono individuate anche sulla base della metodologia statistico-economica utilizzata per la revisione congiunturale straordinaria degli indici sintetici di affidabilità fiscale, di cui al precedente art. 2.

Art. 5.

*Modifiche alle note tecniche e metodologiche degli indici sintetici di affidabilità fiscale approvati con decreti del Ministro dell'economia e delle finanze 24 dicembre 2019 e 2 febbraio 2021*

1. Le note tecniche e metodologiche degli indici sintetici di affidabilità fiscale approvati con i decreti del Ministro dell'economia e delle finanze 24 dicembre 2019 e 2 febbraio 2021 sono integrate, a partire dal periodo d'imposta in corso alla data del 31 dicembre 2020, secondo quanto riportato nell'allegato 4.

Art. 6.

*Modifiche delle territorialità*

1. L'aggiornamento dell'analisi territoriale del «Livello del reddito medio imponibile ai fini dell'addizionale IRPEF» a seguito della istituzione, modifica e ridenominazione di alcuni comuni nel corso dell'anno 2020, è individuato sulla base della nota tecnica e metodologica di cui all'allegato 1. Tale aggiornamento è individuato anche sulla base della metodologia statistico-economica utilizzata per la revisione congiunturale straordinaria degli indici sintetici di affidabilità fiscale, di cui al precedente art. 2.

2. L'aggiornamento delle analisi territoriali a livello comunale a seguito della istituzione, modifica e ridenominazione di alcuni comuni nel corso dell'anno 2020, è individuato sulla base della nota tecnica e metodologica di cui all'allegato 6.

3. Le modifiche all'indice sintetico di affidabilità fiscale BK04U, relative all'aggiornamento delle aggregazioni comunali, a seguito delle variazioni amministrative occorse nel 2020, sono individuate sulla base della nota tecnica e metodologica di cui all'allegato 7.

4. Le modifiche all'indice sintetico di affidabilità fiscale BM05U, relative all'aggiornamento della «Territorialità dei *Factory Outlet Center*», sono individuate sulla base della nota tecnica e metodologica di cui all'allegato 8.

5. Le modifiche all'indice sintetico di affidabilità fiscale BG44U, relative all'aggiornamento delle aggregazioni comunali, a seguito delle variazioni amministrative occorse nel 2020, sono individuate sulla base della nota tecnica e metodologica di cui all'allegato 9.

6. Le modifiche all'indice sintetico di affidabilità fiscale BG72U, relative all'aggiornamento delle aggregazioni comunali, a seguito delle variazioni amministrative occorse nel 2020, sono individuate sulla base della nota tecnica e metodologica di cui all'allegato 10.

Art. 7.

*Programma informatico di ausilio all'applicazione degli indici sintetici di affidabilità fiscale*

1. Il programma informatico, realizzato dall'Agenzia delle entrate, di ausilio all'applicazione degli indici sintetici di affidabilità fiscale, tiene conto delle modifiche agli stessi indici di cui al presente decreto.

Art. 8.

*Modifiche al decreto del Ministro dell'economia e delle finanze 2 febbraio 2021*

1. L'allegato n. 1 al decreto del Ministro dell'economia e delle finanze 2 febbraio 2021, recante i codici ATECO delle attività economiche per cui è prevista una causa di esclusione dall'applicazione degli indici, è sostituito dall'allegato 11 al presente decreto. Tale allegato rimuove un refuso in relazione al codice attività 90.04.00 - gestione di teatri, sale da concerto e altre strutture artistiche.

Art. 9.

*Contribuenti ai quali non si applicano gli indici sintetici di affidabilità fiscale*

1. Per il periodo d'imposta in corso al 31 dicembre 2020, gli indici sintetici di affidabilità fiscale, in vigore per il medesimo periodo d'imposta, non si applicano nei confronti dei soggetti che esercitano, in maniera prevalente, le attività economiche individuate dai codici attività riportati nell'allegato 12.

2. La metodologia seguita per individuare l'ulteriore ipotesi di esclusione dell'applicabilità degli indici sintetici di affidabilità fiscale di cui al comma precedente è riportata nell'allegato 13.

3. I contribuenti esclusi dall'applicazione degli indici sulla base di quanto disposto al comma 1, sono comunque tenuti alla comunicazione dei dati economici, contabili e strutturali previsti al comma 4 dell'art. 9-bis del decreto-legge 24 aprile 2017, n. 50, convertito con la legge 21 giugno 2017, n. 96.

Il presente decreto sarà pubblicato nella *Gazzetta Ufficiale* della Repubblica italiana.

Roma, 30 aprile 2021

*Il Ministro:* FRANCO




## ALLEGATO 1

---

### NOTA TECNICA E METODOLOGICA

# TERRITORIALITÀ DEL LIVELLO DEL REDDITO MEDIO IMPONIBILE AI FINI DELL'ADDIZIONALE IRPEF

DEFINITA SU DATI  
DEL DIPARTIMENTO DELLE FINANZE RIFERITI AI PERIODI  
D'IMPOSTA 2017 E 2018 E AGGIORNATA ALLA  
CLASSIFICAZIONE DEI COMUNI AL 31 DICEMBRE 2020





---

## CRITERI PER LA DEFINIZIONE DEL “LIVELLO DEL REDDITO MEDIO IMPONIBILE AI FINI DELL’ADDIZIONALE IRPEF”

---

Al fine di tener conto dell’influenza, a livello territoriale, del livello di benessere e del grado di sviluppo economico, nella fase di definizione dei nuovi Indici Sintetici di Affidabilità Fiscale (ISA), è stato definito l’indicatore “*Livello del reddito medio imponibile ai fini dell’addizionale IRPEF*”.

Nella determinazione della territorialità del “*Livello del reddito medio imponibile ai fini dell’addizionale IRPEF*” si fa riferimento alla classificazione dei comuni al 31/12/2020.

Le analisi territoriali sono integrate a seguito dell’istituzione dei nuovi comuni di:

- Borgo d’Anania (provincia di Trento) mediante fusione dei comuni di “Castelfondo”, “Fondo” e “Malosco”;
- Novella (provincia di Trento) mediante fusione dei comuni di “Brez”, “Cagnò”, “Cloz”, “Revò” e “Romallo”;
- Ville di Fiemme (provincia di Trento) mediante fusione dei comuni di “Carano”, “Daiano” e “Varena”.

Inoltre, sono state ulteriormente modificate per i seguenti comuni:

- San Michele all’Adige (provincia di Trento) a seguito dell’aggregazione del territorio del soppresso comune di “Faedo”;
- Pesaro (provincia di Pesaro e Urbino) a seguito dell’aggregazione del territorio del soppresso comune di “Monteciccardo”;
- Bellano (provincia di Lecco) a seguito dell’aggregazione del territorio del soppresso comune di “Vendrognò”.

Una volta assegnato il nuovo comune, ottenuto per fusione di comuni esistenti o per aggregazione ad altri comuni, il valore attribuito al comune stesso, così come per tutti gli altri comuni, è stato ottenuto applicando la metodologia prevista come indicato di seguito.

L’informazione relativa al “*Reddito medio imponibile ai fini dell’addizionale IRPEF*” è disponibile, su scala comunale, da fonte: sezione “Dati e statistiche fiscali” del sito del Dipartimento delle Finanze del Ministero dell’Economia. Per evitare distorsioni dovute alla presenza di valori anomali sulla singola annualità è stato considerato il valore medio dei redditi relativi ai periodi d’imposta 2017 e 2018.

Al fine di tener conto degli effetti della pandemia e della conseguente crisi economica, si è costruito un correttivo di abbattimento del reddito per ciascun comune.

In particolare, utilizzando le informazioni contabili contenute nella banca dati degli ISA, con riferimento all’ultima annualità disponibile (il 2019) che sono state successivamente proiettate al 2020 sulla base delle informazioni disponibili negli archivi delle Liquidazioni Periodiche e della Fatturazione Elettronica, e tenendo conto delle sospensioni a cui sono state soggette alcune attività, è stato costruito un coefficiente di correzione per contribuente tra il p.i. 2020 ed il p.i. 2019 per tutti i soggetti che mostravano una contrazione del proprio risultato economico. La riduzione, calcolata per soggetto, è stata poi aggregata a livello comunale ed è stato costruito un correttivo di abbattimento per ciascun comune. A questo punto il valore medio dei redditi relativi ai periodi d’imposta 2017 e 2018 è stato abbattuto con il coefficiente di correzione a livello comunale così calcolato.

L’aggregazione è stata condotta anche a livello provinciale per la determinazione del coefficiente di correzione del livello del “*Reddito medio imponibile ai fini dell’addizionale IRPEF*” a livello provinciale.

La distribuzione comunale della variabile “*Reddito medio imponibile ai fini dell’addizionale IRPEF*” è stata successivamente standardizzata<sup>1</sup> rispetto ad un valore massimo.

In questo modo è stato ottenuto l’indicatore “*Livello del reddito medio imponibile ai fini dell’addizionale IRPEF*” differenziato per ogni comune.

---

<sup>1</sup> I valori della distribuzione sono trattati nel seguente modo: (valore / valore massimo).



Anche la distribuzione a livello provinciale della variabile “*Reddito medio imponibile ai fini dell'addizionale IRPEF*” è stata standardizzata rispetto al suddetto valore massimo comunale.

In questo modo è stato ottenuto l'indicatore “*Livello del reddito medio imponibile ai fini dell'addizionale IRPEF*” differenziato per ogni provincia.

L'indicatore “*Livello del reddito medio imponibile ai fini dell'addizionale IRPEF*” individua un valore differenziato per ogni comune e per ogni provincia<sup>2</sup>, fornendo quindi, un parametro di riferimento per cogliere le particolarità e le specificità del territorio in termini di livello di benessere e grado di sviluppo economico.


Nel Sub Allegato 1.A viene riportato l'elenco, per Regione, dei Comuni e dei relativi “*livelli del reddito medio imponibile ai fini dell'addizionale IRPEF*”.

Nel Sub Allegato 1.B viene riportato l'elenco, per Regione, delle Province e dei relativi “*livelli del reddito medio imponibile ai fini dell'addizionale IRPEF*”.

La classificazione dei comuni, delle province e delle regioni è aggiornata al 31 dicembre 2020.

---


<sup>2</sup> Individuate secondo la classificazione ISTAT.



## SUB ALLEGATO 1.A

---

Elenco, per Regione, dei Comuni e del relativo livello del reddito medio imponibile ai fini dell'addizionale IRPEF riferiti ai periodi d'imposta 2017 e 2018, su classificazione dei comuni al 31 dicembre 2020











## Elenco, per Regione, dei Comuni e del relativo livello del reddito medio imponibile ai fini dell'addizionale IRPEF

PIACENZA	0.4925	VERNASCA	0.3706	LESTIZZA	0.3789	STREGNA	0.2971
PIANELLO VAL TIDONE	0.4274	VERUCCHIO	0.3583	LIGNANO SABBIA D'ORO	0.3819	SUTRIO	0.3430
PIANORO	0.5026	VETTO	0.4242	LUSEVERA	0.3583	TAIPANA	0.3254
PIEVE DI CENTO	0.4132	VEZZANO SUL CROSTOLO	0.4266	MAGNANO IN RIVIERA	0.4067	TALMASSONS	0.3839
PIEVEPELAGO	0.3728	VIANO	0.4451	MAJANO	0.3947	TARCENTO	0.4246
PIOZZANO	0.4212	VIGARANO MAINARDA	0.4091	MALBORGHETTO VALBRUNA	0.4285	TARVISIO	0.3765
PODENZANO	0.4216	VIGNOLA	0.4607	MANIAGO	0.4150	TAVAGNACCO	0.4570
POGGIO RENATICO	0.3918	VIGOLZONE	0.4359	MANZANO	0.3866	TERZO D'AQUILEIA	0.4132
POGGIO TORRIANA	0.3706	VILLA MINOZZO	0.4009	MARANO LAGUNARE	0.3707	TOLMEZZO	0.4449
POLESINE ZIBELLO	0.4121	VILLANOVA SULL'ARDA	0.4344	MARIANO DEL FRIULI	0.3892	TORREANO	0.3330
POLINAGO	0.4105	VOGHIERA	0.3817	MARTIGNACCO	0.4596	TORVISCOSA	0.4004
PONTE DELL'OLIO	0.4125	ZERBA	0.2902	MEDEA	0.4393	TRAMONTI DI SOPRA	0.3876
PONTENURE	0.4449	ZIANO PIACENTINO	0.3823	MEDUNO	0.4052	TRAMONTI DI SOTTO	0.4155
PORTICO E SAN BENEDETTO	0.3439	ZOCCA	0.3960	MERETO DI TOMBA	0.3891	TRASAGHIS	0.3607
PORTOMAGGIORE	0.3678	ZOLA PREDOSA	0.5011	MOGGIO UDINESE	0.4072	TRAVESIO	0.3941
POVIGLIO	0.4243			MOIMACCO	0.4500	TREPPA GRANDE	0.4181
PREDAPPIO	0.3839	<b>REGIONE</b>		MONFALCONE	0.3771	TREPPA LIGOSULLO	0.3560
PREMILCUORE	0.3642	<b>FRIULI-VENEZIA</b>		MONRUPINO	0.4996	TRICESIMO	0.4709
PRIGNANO SULLA SECCHIA	0.4536	<b>GIULIA</b>		MONTENARS	0.3764	TRIESTE	0.4674
QUATTRO CASTELLA	0.4679			MONTEREALE VALCELLINA	0.4148	TRIVIGNANO UDINESE	0.3663
RAVARINO	0.4018			MORARO	0.4293	TURRIACO	0.4299
RAVENNA	0.4444			MORSANO AL TAGLIAMENTO	0.3901	UDINE	0.4989
REGGIO NELL'EMILIA	0.4723			MORTEGLIANO	0.3965	VAJONT	0.3675
REGGIOLO	0.4223			MORUZZO	0.5781	VALVASONE ARZENE	0.3731
RICCIONE	0.3978			MOSSA	0.4413	VARMO	0.4005
RIMINI	0.4060			MUGGIA	0.4378	VENZONE	0.3617
RIO SALICETO	0.4122			MUZZANA DEL TURGNANO	0.3267	VERZEGNIS	0.3798
RIOLO TERME	0.3851			NIMIS	0.3802	VILLA SANTINA	0.3985
RIOLUNATO	0.3719			OSOPPO	0.3713	VILLESSE	0.3594
RIVA DEL PO	0.3530			OVARO	0.3829	VISCO	0.4272
RIVERGARO	0.4933			PAGNACCO	0.5019	VITO D'ASIO	0.4223
ROCCA SAN CASCIANO	0.3410			PALAZZOLO DELLO STELLA	0.3541	VIVARO	0.3899
ROCCABIANCA	0.3863			PALMANOVA	0.4531	ZOPPOLA	0.4041
ROLO	0.4315			PALUZZA	0.3877	ZUGLIO	0.4413
RONCOFREDDO	0.3767			PASIANO DI PRATO	0.4553		
ROTTOFRENO	0.4358			PASIANO DI PORDENONE	0.3689	<b>REGIONE</b>	
RUBIERA	0.4763			PAULARO	0.3486	<b>LAZIO</b>	
RUSSI	0.4158			PAVIA DI UDINE	0.4382	ACCUMOLI	0.2882
SALA BAGANZA	0.5440			PINZANO AL TAGLIAMENTO	0.3911	ACQUAFONDATA	0.3264
SALA BOLOGNESE	0.4521			POCENIA	0.3766	ACQUAPENDENTE	0.3560
SALSOMAGGIORE TERME	0.4195			POLCENIGO	0.4097	ACUTO	0.3580
SALUDECIO	0.3710			PONTEBBA	0.3820	AFFILE	0.3842
SAN BENEDETTO VAL DI	0.4025			PORCIA	0.4651	AGOSTA	0.4011
SAMBRO				PORDENONE	0.4966	ALATRI	0.3741
SAN CESARIO SUL PANARO	0.4183			PORPETTO	0.4408	ALBANO LAZIALE	0.4398
SAN CLEMENTE	0.3673			POVOLETTO	0.4082	ALLUMIERE	0.3872
SAN FELICE SUL PANARO	0.4293			POZZUOLO DEL FRIULI	0.4185	ALVITO	0.3651
SAN GIORGIO PIACENTINO	0.4295			PRADAMANO	0.4625	AMASENO	0.3362
SAN GIORGIO DI PIANO	0.4639			PRATA DI PORDENONE	0.4280	AMATRICE	0.3621
SAN GIOVANNI IN MARIGNANO	0.3901			PRATO CARNICO	0.3714	ANAGNI	0.3942
SAN GIOVANNI IN PERSICETO	0.4474			PRAVISDOMINI	0.3682	ANGUILLARA SABAZIA	0.4331
SAN LAZZARO DI SAVENA	0.5524			PRECENICO	0.3150	ANTICOLI CORRADO	0.4119
SAN LEO	0.3599			PREMARIACCO	0.3950	ANTRODOCO	0.4103
SAN MARTINO IN RIO	0.4599			PREONE	0.3636	ANZIO	0.4413
SAN MAURO PASCOLI	0.3575			PREPOTTO	0.3484	APRILIA	0.3894
SAN PIETRO IN CASALE	0.4249			PULFERO	0.3131	AQUINO	0.4157
SAN PIETRO IN CERRO	0.4248			RAGOGNA	0.3979	ARCE	0.4244
SAN POLO D'ENZA	0.4424			RAVASCLETTO	0.3538	ARCINAZZO ROMANO	0.4345
SAN POSSIDONIO	0.3848			RAVEO	0.3986	ARDEA	0.3943
SAN PROSPERO	0.4157			REANA DEL ROIALE	0.4230	ARICCIA	0.4562
SAN SECONDO PARMENSE	0.4430			REMANZACCO	0.4391	ARLENA DI CASTRO	0.3328
SANT'AGATA BOLOGNESE	0.4418			RESIA	0.3727	ARNARA	0.3467
SANT'AGATA FELTRIA	0.3702			RESIUTTA	0.3639	ARPINO	0.4034
SANT'AGATA SUL SANTERNO	0.4251			RIGOLATO	0.3303	ARSOLI	0.4050
SANTILARIO D'ENZA	0.4388			RIVE D'ARCANO	0.4178	ARTENA	0.3464
SANTA SOFIA	0.3923			RIVIGNANO TEOR	0.3863	ASCREA	0.4210
SANTARCANGELO DI	0.3965			ROMANS D'ISONZO	0.4030	ATINA	0.3446
ROMAGNA				RONCHI DEI LEGIONARI	0.4277	AUSONIA	0.3290
SARMATO	0.3939			RONCHIS	0.3579	BAGNOREGIO	0.3792
SARSINA	0.3722			ROVEREDO IN PIANO	0.4663	BARBARANO ROMANO	0.3800
SASSO MARCONI	0.5133			RUDA	0.4382	BASSANO ROMANO	0.4179
SASSUOLO	0.4763			SACILE	0.4294	BASSANO IN TEVERINA	0.4000
SAVIGNANO SUL PANARO	0.4384			SAGRADO	0.4247	BASSIANO	0.3507
SAVIGNANO SUL RUBICONE	0.3856			SAN CANZIAN D'ISONZO	0.3858	BELLEGRA	0.3532
SCANDIANO	0.4422			SAN DANIELE DEL FRIULI	0.4670	BELMONTE CASTELLO	0.2900
SERRAMAZZONI	0.4444			SAN DORLIGO DELLA VALLE	0.4455	BELMONTE IN SABINA	0.3424
SESTOLA	0.4114			SAN FLORIANO DEL COLLIO	0.3995	BLERA	0.3872
SISSA TRECASALI	0.4404			SAN GIORGIO DELLA	0.3262	BOLSENA	0.3400
SOGLIANO AL RUBICONE	0.3582			RICHINVELDA		BOMARZO	0.3942
SOLAROLO	0.3971			SAN GIORGIO DI NOGARO	0.4234	BORBONA	0.3433
SOLIERA	0.4108			SAN GIOVANNI AL NATISONE	0.3640	BORGO VELINO	0.3813
SOLIGNANO	0.4350			SAN LEONARDO	0.3903	BORGOROSE	0.3545
SORAGNA	0.4294			SAN LORENZO ISONTINO	0.4148	BOVILLE ERNICA	0.2945
SORBOLO MEZZANI	0.4469			SAN MARTINO AL	0.3407	BRACCIANO	0.4561
SPILAMBERTO	0.4648			TAGLIAMENTO		BROCCOSTELLA	0.3528
TALAMELLO	0.3833			SAN PIER D'ISONZO	0.4167	CALCATA	0.3923
TERENZO	0.4397			SAN PIETRO AL NATISONE	0.3900	CAMERATA NUOVA	0.4150
TERRE DEL RENO	0.3878			SAN QUIRINO	0.4640	CAMPAGNANO DI ROMA	0.4264
TIZZANO VAL PARMA	0.4127			SAN VITO AL TAGLIAMENTO	0.4430	CAMPODIMELE	0.3637
TOANO	0.4066			SAN VITO AL TORRE	0.3387	CAMPOLI APPENNINO	0.3658
TORNIOLO	0.3786			SAN VITO DI FAGAGNA	0.4009	CANALE MONTERANO	0.3944
TORRILE	0.4580			SANTA MARIA LA LONGA	0.4096	CANEPINA	0.3442
TRAVERSETOLO	0.4915			SAPPADA	0.4095	CANINO	0.3283
TRAVO	0.4506			SAURIS	0.3993	CANTALICE	0.3668
TREDOZIO	0.3292			SAVOGNA	0.3294	CANTALUPO IN SABINA	0.3688
TRESIGNANA	0.3306			SAVOGNA D'ISONZO	0.3801	CANTERANO	0.4160
VALMOZZOLA	0.3744			SEDEGLIANO	0.3986	CAPENA	0.3800
VALSAMOGGIA	0.4493			SEQUALS	0.3772	CAPODIMONTE	0.3961
VARANO DE' MELEGARI	0.4736			SESTO AL REGHENA	0.4317	CAPRANICA	0.4138
VARSÌ	0.3862			SGONICO	0.5090	CAPRANICA PRENESTINA	0.3735
VENTASSO	0.3528			SOCCHIEVE	0.3517	CAPRAROLA	0.3562
VERGATO	0.4009			SPILIMBERGO	0.4277		
VERGHERETO	0.3418			STARANZANO	0.4457		













Elenco, per Regione, dei Comuni e del relativo livello del reddito medio imponibile ai fini dell'addizionale IRPEF

Table with 4 columns: Municipality Name, Value 1, Municipality Name, Value 2. Lists municipalities from Pradalunga to San Daniele Po with associated numerical values.



Elenco, per Regione, dei Comuni e del relativo livello del reddito medio imponibile ai fini dell'addizionale IRPEF

Table listing municipalities and their relative IRPEF income level in the Marche region, including VOBARNO, VOGHERA, VOLONGO, VOLPARA, etc.

REGIONE MARCHE

Continuation of the table for the Marche region, listing municipalities from ACQUALAGNA to GENGIA.


Table listing municipalities and their relative IRPEF income level in the Umbria region, including GRADARA, GROTTAMMARE, GROTTAZZOLINA, etc.

Table listing municipalities and their relative IRPEF income level in the Molise region, including RIPATRANSONE, RIPE SAN GINESIO, ROCCAFLUVIONE, etc.

Table listing municipalities and their relative IRPEF income level in the Lazio region, including GUARDIAFIERA, GUARDIAREGIA, GUGLIONESI, etc.

REGIONE PIEMONTE

Table listing municipalities and their relative IRPEF income level in the Piedmont region, including ACCEGLIO, ACQUI TERME, AGLIANO TERME, etc.












## Elenco, per Regione, dei Comuni e del relativo livello del reddito medio imponibile ai fini dell'addizionale IRPEF

CASTRO	0.3355	PALO DEL COLLE	0.3781	ABBASANTA	0.3927	GAIRO	0.3000
CAVALLINO	0.4074	PANNI	0.3180	AGGIUS	0.3137	GALTELLI	0.2917
CEGLIE MESSAPICA	0.3127	PARABITA	0.3506	AGLIENTU	0.3073	GAVOI	0.3492
CELENZA VALFORTORE	0.3081	PATÙ	0.3285	AIDOMAGGIORE	0.3345	GENONI	0.3573
CELLAMARE	0.3847	PESCHICI	0.2687	ALBAGIARA	0.3207	GENURI	0.3569
CELLE DI SAN VITO	0.3357	PIETRAMONTECORVINO	0.3505	ALES	0.3587	GERGEI	0.3176
CELLINO SAN MARCO	0.3267	POGGIARDO	0.3565	ALGHERO	0.3860	GESICO	0.2982
CERIGNOLA	0.3227	POGGIO IMPERIALE	0.3366	ALLAI	0.3145	GESTURI	0.2989
CHIEUTI	0.2454	POGGIORSINI	0.3360	ALÀ DEI SARDI	0.2518	GHILARZA	0.3804
CISTERMINO	0.3352	POLIGNANO A MARE	0.3347	ANELA	0.3561	GIAVE	0.3455
COLLEPASSO	0.3343	PORTO CESAREO	0.3118	ARBOREA	0.3834	GIBA	0.3482
CONVERSANO	0.3832	PRESICCE-ACQUARICA	0.3130	ARBUS	0.3326	GIRASOLE	0.3570
COPERTINO	0.3311	PULSANO	0.3894	ARDARA	0.3226	GOLFO ARANCI	0.4003
CORATO	0.3841	PUTIGNANO	0.3745	ARDAULI	0.3085	GONI	0.3520
CORIGLIANO D'OTRANTO	0.3660	RACALE	0.3052	ARITZO	0.3049	GONNESA	0.3521
CORSANO	0.2984	RIGNANO GARGANICO	0.3414	ARMUNGIA	0.2860	GONNOSCODINA	0.3446
CRISPIANO	0.3762	ROCCA FORZATA	0.4018	ARZACHENA	0.3486	GONNOSFANADIGA	0.3578
CURSI	0.3285	ROCCHETTA SANT'ANTONIO	0.3340	ARZANA	0.3353	GONNOSNÒ	0.3480
CUTROFIANO	0.3255	RODI GARGANICO	0.3409	ASSEMINE	0.3844	GONNOSTRAMATZA	0.3343
DELICETO	0.3376	ROSETO VALFORTORE	0.2853	ASSOLO	0.3411	GUAMAGGIORE	0.3297
DISO	0.3744	RUFFANO	0.2826	ASUNI	0.3051	GUASILA	0.3185
ERCHIE	0.3177	RUTIGLIANO	0.3408	ATZARA	0.3389	GUSPINI	0.3592
FAETO	0.3228	RUVO DI PUGLIA	0.3759	AUSTIS	0.3156	IGLESIAS	0.3915
FAGGIANO	0.3643	SALICE SALENTINO	0.3095	BADESI	0.3329	ILBONO	0.3626
FASANO	0.3284	SALVE	0.3140	BALLAO	0.3252	ILLORAI	0.3475
FOGGIA	0.4227	SAMMICHELE DI BARI	0.3807	BANARI	0.2650	IRGOLI	0.3222
FRAGAGNANO	0.3800	SAN CASSIANO	0.3891	BARADILI	0.2679	ISILI	0.3763
FRANCAVILLA FONTANA	0.3468	SAN CESARIO DI LECCE	0.3880	BARATILI SAN PIETRO	0.3418	ITTIREDDU	0.3194
GAGLIANO DEL CAPO	0.3264	SAN DONACI	0.3577	BARESSA	0.3310	ITTIRI	0.3319
GALATINA	0.3914	SAN DONATO DI LECCE	0.3710	BARI SARDO	0.3393	JERZU	0.3397
GALATONE	0.3588	SAN FERDINANDO DI PUGLIA	0.3018	BARRALI	0.3080	LA MADDALENA	0.3746
GALLIPOLI	0.3967	SAN GIORGIO IONICO	0.4144	BARUMINI	0.3025	LACONI	0.3467
GINOSA	0.3245	SAN GIOVANNI ROTONDO	0.4047	BAULADU	0.3627	LAERRU	0.2957
GIOIA DEL COLLE	0.4010	SAN MARCO IN LAMIS	0.3286	BAUNEI	0.3031	LANUSEI	0.3571
GIOVINAZZO	0.3998	SAN MARCO LA CATOLA	0.3074	BELVI	0.3135	LAS PLASSAS	0.3129
GIUGLIANELLO	0.3165	SAN MARZANO DI SAN GIUSEPPE	0.3540	BENETUTTI	0.3018	LEI	0.3542
GIURDIGNANO	0.3218	SAN MICHELE SALENTINO	0.2840	BERCHIDDA	0.3323	LOCERI	0.3116
GRAVINA IN PUGLIA	0.3365	SAN NICANDRO GARGANICO	0.3377	BESSUDE	0.3240	LOCULI	0.2958
GROTTAGLIE	0.3694	SAN PANCRAZIO SALENTINO	0.3460	BIDONI	0.2899	LODINE	0.2917
GRUMO APPULA	0.3340	SAN PAOLO DI CIVITATE	0.3289	BIRORI	0.4115	LODÈ	0.2860
GUAGNANO	0.3308	SAN PIETRO VERNOTICO	0.3597	BOLOTANA	0.3502	LOIRI PORTO SAN PAOLO	0.3460
ISCHITELLA	0.2928	SAN PIETRO IN LAMA	0.3156	BONARCADO	0.3210	LOTZORAI	0.3411
ISOLE TREMITI	0.3723	SAN SEVERO	0.3555	BONNANARO	0.3360	LULA	0.3173
LATERZA	0.3340	SAN VITO DEI NORMANNI	0.3596	BONO	0.3667	LUNAMATRONA	0.3435
LATIANO	0.3268	SANARICA	0.3574	BONORVA	0.3420	LUOGOSANTO	0.3038
LECCE	0.4867	SANNICANDRO DI BARI	0.3493	BORONEDDU	0.1946	LURAS	0.2948
LEPORANO	0.4432	SANNICOLA	0.3295	BORORE	0.3424	MACOMER	0.3983
LEQUILE	0.3637	SANT'AGATA DI PUGLIA	0.3433	BORTIGALI	0.3614	MAGOMADAS	0.3438
LESINA	0.3089	SANTA CESAREA TERME	0.2897	BORTIGIADAS	0.2980	MANIADA	0.2992
LEVERANO	0.3060	SANTERAMO IN COLLE	0.3435	BORTUTTA	0.3021	MANDAS	0.3446
LIZZANELLO	0.3766	SAVA	0.3333	BOSA	0.3395	MARA	0.3129
LIZZANO	0.3451	SCORRANO	0.3393	BOTTIDDA	0.3500	MARACALAGONIS	0.3492
LOCOROTONDO	0.3352	SECLÌ	0.3471	BUDDUSÒ	0.3260	MARRUBIU	0.3549
LUCERA	0.3823	SERRACAPRIOLA	0.3116	BUDONI	0.2951	MARTIS	0.3162
MAGLIE	0.4239	SOGLIANO CAVOUR	0.3154	BUGGERRU	0.3045	MASAINAS	0.3233
MANDURIA	0.3477	SOLETO	0.3959	BULTEI	0.3478	MASULLAS	0.3564
MANFREDONIA	0.3816	SPECCHIA	0.3227	BULZI	0.3116	MEANA SARDO	0.3721
MARGHERITA DI SAVOIA	0.3416	SPINAZZOLA	0.3530	BURCEI	0.3054	MILIS	0.3585
MARTANO	0.3249	SPONGANO	0.3435	BURGOS	0.3743	MODOLO	0.3187
MARTIGNANO	0.3737	SQUINZANO	0.3627	BUSACHI	0.3484	MOGORELLA	0.3346
MARTINA FRANCA	0.3472	STATTE	0.3872	CABRAS	0.3442	MOGORO	0.3543
MARUGGIO	0.3665	STERNATIA	0.3884	CAGLIARI	0.5141	MONASTIR	0.3621
MASSAFRA	0.3554	STORNARA	0.2750	CALANGIANUS	0.3121	MONSERRATO	0.3884
MATTINO	0.3245	STORNARELLA	0.2986	CALASETTA	0.3873	MONTETELEONE ROCCA DORIA	0.3090
MATTINATA	0.3169	SUPERSANO	0.3099	CAPOTERRA	0.4416	MONTI	0.3394
MELENDUONO	0.3218	SURBO	0.3102	CARBONIA	0.3960	MONTRESTA	0.2582
MELISSANO	0.2973	TARANTO	0.3480	CARDEDU	0.3606	MORES	0.3237
MELIGNANO	0.3404	TAVIRANO	0.4376	CARGEHE	0.3914	MORGONGIORI	0.3103
MESAGNE	0.3679	TAVIANO	0.3002	CARLOFORTE	0.3976	MURAUVERA	0.3423
MIGLIANO	0.3553	TERLIZZI	0.3293	CASTELSARDO	0.2922	MURUSI	0.3883
MINERVINO MURGE	0.3211	TIGGIANO	0.3590	CASTIADAS	0.3189	MUSEI	0.2950
MINERVINO DI LECCE	0.3287	TORCHIAROLO	0.3501	CHEREMULE	0.3614	NARBOLIA	0.3383
MODUGNO	0.3896	TORITTO	0.3607	CHIARAMONTI	0.3621	NARCAO	0.3227
MOLA DI BARI	0.3803	TORRE SANTA SUSANNA	0.3094	CODRONGIANOS	0.3630	NEONELI	0.3651
MOLFETTA	0.4024	TORRE MAGGIORE	0.3473	COLLINAS	0.3487	NORAGUGUME	0.3075
MONOPOLI	0.3585	TORRICELLA	0.3327	COSSOINE	0.2915	NORBELLO	0.3674
MONTESANT'ANGELO	0.3677	TRANI	0.3730	CUGLIERI	0.3305	NUGHEDU SAN NICOLÒ	0.3144
MONTIHAESI	0.3903	TREPZZI	0.3542	CURCURIS	0.3216	NUGHEDU SANTA VITTORIA	0.3437
MONTETELEONE DI PUGLIA	0.2576	TRICASE	0.3940	DECIMOMANNU	0.4134	NULE	0.3028
MONTESMOLA	0.3552	TRIGGIANO	0.4062	DECIMOPUTZU	0.3219	NULVI	0.3222
MONTEPARANO	0.3863	TRINITAPOLI	0.3457	DESULO	0.3069	NUORO	0.4401
MONTERONI DI LECCE	0.3587	TROIA	0.3605	DOLIANOVA	0.3587	NURACHI	0.3607
MONTESANO SALENTINO	0.3578	TUGLIE	0.3458	DOMUS DE MARIA	0.3303	NURAGUS	0.3496
MORCIANO DI LEUCA	0.3150	TURI	0.3411	DOMUSNOVAS	0.3445	NURALLAO	0.3493
MOTTA MONTECORVINO	0.3467	UGENTO	0.3093	DONORI	0.3354	NURAMINIS	0.3711
MOTTOLA	0.3375	UGGIANO LA CHIESA	0.3254	DORGALI	0.2942	NURECI	0.2859
MURO LECCESE	0.3712	VALENZANO	0.4033	DUALCHI	0.3067	NURRI	0.3064
NARDÒ	0.3678	VEGLIE	0.3298	ELINI	0.3049	NUXIS	0.3286
NEVIANO	0.3425	VERNOLE	0.3648	ELMAS	0.4246	OLBIA	0.3643
NOCI	0.3722	VICO DEL GARGANO	0.3295	ERULA	0.3005	OLIENA	0.3518
NOCIGLIA	0.3831	VIESTE	0.2961	ESCALAPLANO	0.3090	OLLASTRA	0.3574
NOICATTARO	0.3988	VILLA CASTELLI	0.3030	ESCOLCA	0.3202	OLLOLAI	0.2843
NOVOLI	0.3580	VOLTURARA APPULA	0.2905	ESPORLATU	0.3141	OLMEDO	0.3578
ORDONA	0.3048	VOLTURINO	0.3048	ESTERZILI	0.3114	OLZAI	0.3315
ORIA	0.3639	ZAPPONETA	0.2665	FLORINAS	0.3505	ONANI	0.2755
ORSARA DI PUGLIA	0.3110	ZOLLINO	0.3553	FLUMINIMAGGIORE	0.3350	ONIFAI	0.3042
ORTA NOVA	0.3025			FLUSSIO	0.3109	ONIFERI	0.3434
ORTELLE	0.3657			FONNI	0.3134	ORANI	0.2953
OSTUNI	0.3723			FORDONGIANUS	0.3341	ORGOSOLO	0.2793
OTRANTO	0.3538			FURTEI	0.3559	ORISTANO	0.4517
PALAGIANELLO	0.3207			GADONI	0.3076	ORSEI	0.3198
PALAGIANO	0.3334					ORTELLI	0.3084
PALMARIGGI	0.3187					ORROLI	0.3376

**REGIONE  
SARDEGNA**







## Elenco, per Regione, dei Comuni e del relativo livello del reddito medio imponibile ai fini dell'addizionale IRPEF


SORANO	0.3047	CINTE TESINO	0.3803	PINZOLO	0.4588	VALLE DI CASIES	0.4447
SOVICILLE	0.4393	CIS	0.4249	PLAUS	0.4749	VALLELAGHI	0.4162
STAZZEMA	0.3442	CIVEZZANO	0.4409	POMAROLO	0.4391	VANDOIES	0.4515
SUBBIANO	0.3762	CLES	0.4618	PONTE GARDENA	0.4997	VARNA	0.5383
SUVERETO	0.3509	COMANO TERME	0.4053	PORTE DI RENDENA	0.3941	VELTURNO	0.4882
TALLA	0.4735	COMMEZZADURA	0.3863	POSTAL	0.5413	VERANO	0.4189
TERRANUOVA BRACCIOLINI	0.3793	CONTÀ	0.4175	PRATO ALLO STELVIO	0.4105	VERMIGLIO	0.3702
TERRICCIOLA	0.3679	CORNEDO ALL'ISARCO	0.4319	PREDALIA	0.4110	VIGNOLA-FALESINA	0.3800
TORRITA DI SIENA	0.3606	CORTACCIA SULLA STRADA DEL VINO	0.4393	PREDAZZO	0.4302	VILLA LAGARINA	0.4303
TREQUANDA	0.3981	CORTINA SULLA STRADA DEL VINO	0.4711	PREDOI	0.4363	VILLABASSA	0.4636
TRESANA	0.3300	CORVARA IN BADIA	0.5434	PRIMIERO SAN MARTINO DI VINO	0.4218	VILLANDRO	0.4601
UZZANO	0.3796	CROVIANA	0.4421	PROVES	0.4999	VILLE D'ANAUNIA	0.4204
VAGLI SOTTO	0.3642	CURON VENOSTA	0.4263	RABBI	0.3923	VILLE DI FIEMME	0.4416
VAGLIA	0.4812	DAMBEL	0.3776	RACINES	0.4485	VIPITENO	0.5013
VAIANO	0.4059	DENNO	0.4230	RASUN-ANTERSELVA	0.4621	VOLANO	0.4356
VECCHIANO	0.4037	DIMARO FOLGARIDA	0.3935	RENON	0.5232	ZIANO DI FIEMME	0.4378
VERNO	0.3480	DOBBIACO	0.4641	RIFIANO	0.4338		
VIAREGGIO	0.4481	DRENA	0.3544	RIO DI PUSTERIA	0.4840	<b>REGIONE</b>	
VICCHIO	0.3701	DRO	0.4106	RIVA DEL GARDA	0.4226	<b>UMBRIA</b>	
VICOPIANO	0.4012	EGNA	0.5057	RODONGO	0.4629	ACQUASPARTA	0.3860
VILLA BASILICA	0.4011	FAI DELLA PAGANELLA	0.4327	ROMENO	0.4317	ALLERONA	0.3625
VILLA COLLEMANDINA	0.3900	FALZES	0.5624	RONCEGNO TERME	0.3666	ALVIANO	0.3730
VILLAFRANCA IN LUNIGIANA	0.3923	FLAVÈ	0.4078	RONCHI VALSUGANA	0.3958	AMELIA	0.3969
VINCI	0.4100	FIEROZZO	0.3638	RONZO-CHIENIS	0.3885	ARRONE	0.3923
VOLTERRA	0.3899	FIÈ ALLO SCILJAR	0.5105	ROVERETO	0.4594	ASSISI	0.3814
ZERI	0.3238	FOLGARIA	0.4374	ROVERÈ DELLA LUNA	0.4402	ATTIGLIANO	0.4152
		FORNACE	0.4050	RUFFRÈ-MENDOLA	0.3709	AVIGLIANO UMBRO	0.3888
		FORTEZZA	0.3780	RUMO	0.4122	BASCHI	0.3265
		FRASSILONGO	0.3740	SAGRON MIS	0.4379	BASTIA UMBRA	0.3843
		FUNES	0.4496	SALORNO SULLA STRADA DEL VINO	0.4493	BETTONA	0.3802
		GAIS	0.5053	SAMONE	0.3564	BEVAGNA	0.3348
		GARGAZZONE	0.5189	SAN CANDIDO	0.5169	CALVI DELL'UMBRIA	0.3926
		GARNIGA TERME	0.4037	SAN GENESIO ATESINO	0.5138	CAMPELLO SUL CLITUNNO	0.3871
		GIOVO	0.3816	SAN GIOVANNI DI FASSA - SÈN JAN	0.4092	CANNARA	0.3581
		GIUSTINO	0.3811	SAN LEONARDO IN PASSIRIA	0.4292	CASCIA	0.3361
		GLORENZA	0.4177	SAN LORENZO DORSINO	0.3841	CASTEL GIORGIO	0.3605
		GRIGNO	0.3790	SAN LORENZO DI SEBATO	0.5073	CASTEL RITALDI	0.3606
		IMER	0.4019	SAN MARTINO IN BADIA	0.4328	CASTEL VISCARDO	0.3707
		ISERA	0.4746	SAN MARTINO IN PASSIRIA	0.3887	CASTIGLIONE DEL LAGO	0.3632
		LA VALLE	0.4426	SAN MICHELE ALL'ADIGE	0.3915	CERRETO DI SPOLETO	0.3671
		LACES	0.4366	SAN PANCRAZIO	0.3697	CITERNA	0.3391
		LAGUNDO	0.4769	SANT'ORSOLA TERME	0.3832	CITTÀ DELLA PIEVE	0.4081
		LAION	0.4611	SANTA CRISTINA VALGARDENA	0.4817	CITTÀ DI CASTELLO	0.3904
		LAIVES	0.4518	SANZENNO	0.4274	COLLAZZONE	0.3670
		LANA	0.4861	SARENTINO	0.4379	CORCIANO	0.4356
		LASA	0.4188	SARNONICO	0.4101	COSTACCIARO	0.3927
		LAUREGNO	0.3977	SCENA	0.4566	DERUTA	0.3317
		LAVARONE	0.3921	SCURELLE	0.3958	FABRO	0.3523
		LAVIS	0.4493	SEGNANO	0.3666	FERENTILLO	0.3844
		LEDRO	0.3968	SELLA GIUDICARIE	0.3988	FIGULLE	0.3930
		LEVICO TERME	0.4192	SELVA DEI MOLINI	0.3925	FOLIGNO	0.4118
		LIVO	0.3716	SELVA DI VAL GARDENA	0.5335	FOSSATO DI VICO	0.3549
		LONA-LASES	0.4004	SENALE-SAN FELICE	0.4042	FRATTA TODINA	0.3716
		LUSERNA	0.3352	SENALES	0.3969	GIANO DELL'UMBRIA	0.3831
		LUSON	0.4696	SESTO	0.4766	GIOVE	0.3411
		MADRUZZO	0.4010	SFRUZ	0.3617	GUALDO CATTANEO	0.3459
		MAGRÈ SULLA STRADA DEL VINO	0.3902	SILANDRO	0.4573	GUALDO TADINO	0.3629
		MALLES VENOSTA	0.4184	SLUDERNO	0.4052	GUARDEA	0.3681
		MALÉ	0.3967	SORAGA DI FASSA	0.4244	GUBBIO	0.3797
		MAREBBE	0.4612	SOVER	0.3756	LISCIANO NICCONA	0.3371
		MARLENGO	0.4726	SPIAZZO	0.3755	LUGNANO IN TEVERINA	0.3573
		MARTELLO	0.3626	SPORMAGGIORE	0.4104	MAGIONE	0.3802
		MASSIMENO	0.3063	SPORMINORE	0.3556	MARSCIANO	0.3839
		MAZZIN	0.4142	STELVIO	0.4112	MASSA MARTANA	0.3772
		MELTINA	0.4419	STENICO	0.4036	MONTA CASTELLO DI VIBIO	0.3469
		MERANO	0.4976	STORO	0.4155	MONTA SANTA MARIA	0.3381
		MEZZANA	0.3841	STREMO	0.4390	TIBERINA	
		MEZZANO	0.4076	TELVE	0.4097	MONTECASTRILLI	0.3910
		MEZZOCORONA	0.4670	TENNA	0.4852	MONTECCHIO	0.3956
		MEZZOLOMBARDO	0.4044	TENNO	0.4687	MONTEFALCO	0.3498
		MOENA	0.4262	TERENTO	0.5049	MONTEFRANCO	0.4215
		MOLVENO	0.3990	TERLANO	0.5281	MONTEGABBIONE	0.3839
		MONGUELFO-TESIDO	0.4774	TERMENO SULLA STRADA DEL VINO	0.4272	MONTELEONE D'ORVIETO	0.3968
		MONTAGNA	0.4356	TERRAGNOLO	0.3680	MONTELEONE DI SPOLETO	0.2935
		MORI	0.4239	TERRE D'ADIGE	0.3933	MONTONE	0.3499
		MOSO IN PASSIRIA	0.3888	TERZOLAS	0.4183	NARNI	0.4051
		NAGO-TORBOLE	0.4095	TESERO	0.4196	NOCERA UMBRA	0.3281
		NALLES	0.4747	TESIMO	0.3947	NORCIA	0.3865
		NATURNO	0.4142	TIONE DI TRENTO	0.4263	ORVIETO	0.4006
		NAZ-SCIAVES	0.5200	TIRES	0.5067	OTRICOLI	0.3805
		NOGAREDO	0.4840	TIROLO	0.4413	PACIANO	0.3592
		NOMI	0.4011	TON	0.4055	PANICALE	0.3729
		NOVA LEVANTE	0.5306	TORCEGNO	0.4017	PARRANO	0.3207
		NOVA PONENTE	0.4772	TRAMBILENO	0.4187	PASSIGNANO SUL TRASIMENO	0.3888
		NOVALEDO	0.4392	TRE VILLE	0.5385	PENNA IN TEVERINA	0.3942
		NOVELLA	0.4165	TRENTO	0.4991	PERUGIA	0.4521
		ORA	0.5173	TRODNA NEL PARCO	0.4593	PIEGARO	0.3108
		ORTISEI	0.4747	NATURALE		PIETRALUNGA	0.3387
		OSPEDALETTO	0.4186	TUBRE	0.3770	POGGIODOMO	0.3663
		OSSANA	0.4244	ULTIMO	0.4117	POLINO	0.4312
		PALLÙ DEL FERSINA	0.3789	VADENA	0.4712	PORANO	0.4334
		PANCHIÀ	0.4102	VAL DI VIZZE	0.5095	PRECI	0.3622
		PARCINES	0.4484	VALDAONE	0.3566	SAN GEMINI	0.4099
		PEIO	0.4014	VALDAORA	0.4904	SAN GIUSTINO	0.3570
		PELLIZZANO	0.4212	VALFLORIANA	0.3253	SAN VENANZO	0.3427
		PELUGO	0.4598	VALLARSA	0.4217	SANT'ANATOLIA DI NARCO	0.3824
		PERCA	0.5331	VALLE AURINA	0.4614	SCHEGGIA E PASCELUPPO	0.3677
		PERGINE VALSUGANA	0.4334			SCHEGGINO	0.4091
		PIEVE TESINO	0.3785			SELLANO	0.3498
		PIEVE DI BONO-PREZZO	0.4018			SIGILLO	0.3760





## Elenco, per Regione, dei Comuni e del relativo livello del reddito medio imponibile ai fini dell'addizionale IRPEF

NOGAROLE VICENTINO	0.4571	SAN GREGORIO NELLE ALPI	0.4276	VALLADA AGORDINA	0.4263
NOVE	0.3507	SAN MARTINO BUON ALBERGO	0.4197	VALLE DI CADORE	0.3632
NOVENTA PADOVANA	0.5146	SAN MARTINO DI LUPARI	0.4505	VALLI DEL PASUBIO	0.3959
NOVENTA VICENTINA	0.4251	SAN MARTINO DI VENEZZE	0.3487	VAZZOLA	0.4154
NOVENTA DI PIAVE	0.4070	SAN MAURO DI SALINE	0.2057	VEDELAGO	0.3875
OCCHIOBELLO	0.4197	SAN MICHELE AL	0.3364	VEGGIANO	0.4288
ODERZO	0.4765	TAGLIAMENTO		VELO VERONESE	0.3280
OPPEANO	0.3751	SAN NICOLÒ DI COMELICO	0.4458	VELO D'ASTICO	0.4105
ORGIANO	0.3850	SAN PIETRO MUSSOLINO	0.3621	VENEZIA	0.4189
ORMELLE	0.4071	SAN PIETRO VIMINARIO	0.3922	VERONA	0.4935
ORSAGO	0.4111	SAN PIETRO DI CADORE	0.3711	VERONELLA	0.3565
OSPEDALETTO EUGANEO	0.4038	SAN PIETRO DI FELETTO	0.5184	VESCOVANA	0.3699
OSPITALE DI CADORE	0.3835	SAN PIETRO DI MORUBIO	0.3672	VESTENANOVA	0.3493
PADOVA	0.5484	SAN PIETRO IN CARIANO	0.4900	VICENZA	0.4901
PAESE	0.4270	SAN PIETRO IN GU	0.4424	VIDOR	0.3685
PALÙ	0.3264	SAN POLO DI PIAVE	0.3918	VIGASIO	0.4203
PAPOZZE	0.3293	SAN STINO DI LIVENZA	0.3858	VIGHIZZOLO D'ESTE	0.3995
PASTRENGO	0.4384	SAN TOMASO AGORDINO	0.3849	VIGO DI CADORE	0.3295
PEDAVENA	0.4096	SAN VENDEMIANO	0.4456	VIGODARZERE	0.4247
PEDEMONTE	0.3418	SAN VITO DI CADORE	0.4137	VIGONOVO	0.4048
PEDEROBBA	0.3995	SAN VITO DI LEGUZZANO	0.4012	VIGONZA	0.4696
PERAROLO DI CADORE	0.3844	SAN ZENO DI MONTAGNA	0.4067	VILLA BARTOLOMEA	0.3950
PERNUMIA	0.3944	SAN ZENONE DEGLI EZZELINI	0.4016	VILLA ESTENSE	0.3999
PESCANINA	0.4380	SANDRIGO	0.4465	VILLA DEL CONTE	0.4138
PESCHIERA DEL GARDA	0.4239	SANGUINETTO	0.3854	VILLADOSE	0.3771
PETTORAZZA GRIMANI	0.3553	SANT'AMBROGIO DI	0.4425	VILLAFRANCA PADOVANA	0.4327
PIACENZA D'ADIGE	0.3680	VALPOLICELLA		VILLAFRANCA DI VERONA	0.4334
PIANEZZE	0.4513	SANT'ANGELO DI PIOVE DI	0.3898	VILLAGA	0.3903
PIANIGA	0.4272	SACCO		VILLAMARZANA	0.3936
PIAZZOLA SUL BRENTA	0.4198	SANT'ANNA D'ALFAEDO	0.3305	VILLANOVA MARCHESANA	0.3374
PIEVE DEL GRAPPA	0.3902	SANTELENA	0.3927	VILLANOVA DEL GHEBBO	0.3627
PIEVE DI CADORE	0.4424	SANT'URBANO	0.3526	VILLANOVA DI	0.4234
PIEVE DI SOLIGO	0.3738	SANTA GIUSTINA	0.4227	CAMPOSAMPIERO	
PINCARA	0.3424	SANTA GIUSTINA IN COLLE	0.4090	VILLAVERLA	0.4391
PIOMBINO DESE	0.3793	SANTA LUCIA DI PIAVE	0.4237	VILLORBA	0.4522
PIOVE DI SACCO	0.4227	SANTA MARIA DI SALA	0.4227	VITTORIO VENETO	0.4426
PIOVENE ROCCHETTE	0.4148	SANTO STEFANO DI CADORE	0.3821	VO'	0.3800
POJANA MAGGIORE	0.4052	SANTORSO	0.4691	VODO CADORE	0.4140
POLESSELLA	0.4082	SAONARA	0.4421	VOLPAGO DEL MONTELLA	0.3968
POLVERARA	0.4441	SARCEDO	0.4388	VOLTAGO AGORDINO	0.4630
PONSO	0.3736	SAREGO	0.4109	ZANÈ	0.4725
PONTE SAN NICOLÒ	0.4611	SARMEDE	0.4113	ZENSON DI PIAVE	0.3544
PONTE DI PIAVE	0.4293	SCHIAVON	0.3900	ZERMEGHEDO	0.4389
PONTE NELLE ALPI	0.4322	SCHIO	0.4562	ZERO BRANCO	0.4296
PONTECCHIO POLESINE	0.4284	SCORZÈ	0.4420	ZEVIO	0.4087
PONTELONGO	0.3862	SEDICO	0.4333	ZIMELLA	0.3564
PONZANO VENETO	0.4641	SEGUSINO	0.4596	ZOPPÈ DI CADORE	0.1922
PORTO TOLLE	0.3432	SELVA DI CADORE	0.3743	ZOVENCEDO	0.3774
PORTO VIRO	0.3506	SELVA DI PROGNO	0.3251	ZUGLIANO	0.4557
PORTOBUFFOLÈ	0.4004	SELVAZZANO DENTRO	0.4940		
PORTOGRUARO	0.4413	SEREN DEL GRAPPA	0.3767		
POSINA	0.3554	SERNAGLIA DELLA BATTAGLIA	0.3833		
POSSAGNO	0.3915	SILEA	0.4655		
POVE DEL GRAPPA	0.4500	SOAVE	0.4360		
POVEGLIANO	0.4321	SOLAGNA	0.4106		
POVEGLIANO VERONESE	0.4004	SOLESINO	0.3490		
POZZOLEONE	0.4123	SOMMACAMPAGNA	0.4227		
POZZONOVO	0.3983	SONA	0.4250		
PRAMAGGIORE	0.3749	SORGÀ	0.3536		
PREGANZIOL	0.4725	SOSPIROLO	0.4285		
PRESSANA	0.3783	SOSSANO	0.4161		
QUARTO D'ALTINO	0.4226	SOVERZENE	0.4675		
QUERO VAS	0.3887	SOVIZZO	0.4982		
QUINTO VICENTINO	0.4334	SOVRAMONTE	0.3582		
QUINTO DI TREVISO	0.4126	SPINEA	0.4294		
RECOARO TERME	0.3849	SPRESIANO	0.4080		
REFRONTOLO	0.4483	STANGHELLA	0.3532		
RESANA	0.4097	STIENTA	0.3826		
REVINE LAGO	0.3710	STRA	0.4376		
RIESE PIO X	0.3947	SUSEGANA	0.4154		
RIVAMONTE AGORDINO	0.4326	TAGLIO DI PO	0.3402		
RIVOLI VERONESE	0.3807	TAIBON AGORDINO	0.4289		
ROANA	0.3671	TAMBRE	0.3725		
ROCCA PIETORE	0.3845	TARZO	0.3658		
ROMANO D'EZZELINO	0.4211	TEGLIO VENETO	0.3963		
RONCADE	0.4287	TEOLO	0.4785		
RONCO ALL'ADIGE	0.3721	TERRASSA PADOVANA	0.3802		
RONCÀ	0.3912	TERRAZZO	0.3721		
ROSOLINA	0.3860	TEZZE SUL BRENTA	0.4068		
ROSSANO VENETO	0.4229	THIENE	0.4560		
ROSA	0.4148	TOMBOLO	0.5282		
ROTZO	0.3855	TONEZZA DEL CIMONE	0.3649		
ROVERCHIARA	0.3562	TORRE DI MOSTO	0.3697		
ROVEREDO DI GUÀ	0.3950	TORREBELVICINO	0.4158		
ROVERÈ VERONESE	0.3625	TORREGLIA	0.3969		
ROVIGO	0.4560	TORRI DEL BENACO	0.4270		
ROVOLON	0.3874	TORRI DI QUARTESOLO	0.4126		
RUBANO	0.4624	TREBASELEGHE	0.4501		
SACCOLONGO	0.4460	TRECENTA	0.3731		
SALARA	0.3682	TREGNAGO	0.3959		
SALCEDO	0.3386	TREVENZUOLO	0.3683		
SALGAREDA	0.4230	TREVIGNANO	0.3693		
SALIZOLE	0.3436	TREVISO	0.5487		
SALZANO	0.4146	TRIBANO	0.3814		
SAN BELLINO	0.3661	TRISSINO	0.4522		
SAN BIAGIO DI CALLALTA	0.4148	URBANA	0.3750		
SAN BONIFACIO	0.4217	VAL LIONA	0.4311		
SAN DONÀ DI PIAVE	0.4438	VAL DI ZOLDO	0.3331		
SAN FIOR	0.4410	VALBRENTA	0.3923		
SAN GIORGIO DELLE PERTICHE	0.4201	VALDAGNO	0.4237		
SAN GIORGIO IN BOSCO	0.4133	VALDASTICO	0.3550		
SAN GIOVANNI ILARIONE	0.3922	VALDOBBIADENE	0.4278		
SAN GIOVANNI LUPATOTO	0.4233	VALEGGIO SUL MINCIO	0.4211		



---

## SUB ALLEGATO 1.B

---


Elenco, per Regione, delle Province e del relativo  
livello del reddito medio imponibile ai fini  
dell'addizionale IRPEF riferiti ai periodi d'imposta  
2017 e 2018, su classificazione dei comuni al 31  
dicembre 2020






**Elenco, per Regione, delle Province e del relativo livello del reddito medio imponibile ai fini dell'addizionale IRPEF**

<b>REGIONE</b>		<b>REGIONE</b>	
<b>ABRUZZO</b>		<b>LIGURIA</b>	
CHIETI	0.3448	GENOVA	0.4170
L'AQUILA	0.3608	IMPERIA	0.3501
PESCARA	0.3673	LA SPEZIA	0.3796
TERAMO	0.3261	SAVONA	0.3812
<b>REGIONE</b>		<b>REGIONE</b>	
<b>BASILICATA</b>		<b>LOMBARDIA</b>	
MATERA	0.3252	BERGAMO	0.4024
POTENZA	0.3370	BRESCIA	0.3895
<b>REGIONE</b>		<b>REGIONE</b>	
<b>CALABRIA</b>		<b>PIEMONTE</b>	
CATANZARO	0.3405	ALESSANDRIA	0.3775
COSENZA	0.3219	ASTI	0.3758
CROTONE	0.3196	BIELLA	0.3686
REGGIO CALABRIA	0.3291	CUNEO	0.3833
VIBO VALENTIA	0.3074	NOVARA	0.4047
<b>REGIONE</b>		<b>REGIONE</b>	
<b>CAMPANIA</b>		<b>PUGLIA</b>	
AVELLINO	0.3408	BARI	0.3577
BENEVENTO	0.3433	BARLETTA-ANDRIA-TRANI	0.3118
CASERTA	0.3388	BRINDISI	0.3204
NAPOLI	0.3563	FOGGIA	0.3270
SALERNO	0.3384		
<b>REGIONE</b>		<b>REGIONE</b>	
<b>EMILIA-ROMAGNA</b>		<b>MARCHE</b>	
BOLOGNA	0.4324	ANCONA	0.3764
FERRARA	0.3680	ASCOLI PICENO	0.3503
FORLÌ-CESENA	0.3713	FERMO	0.3203
MODENA	0.4074	MACERATA	0.3421
PARMA	0.4327	PESARO E URBINO	0.3423
PIACENZA	0.4047	<b>REGIONE</b>	
RAVENNA	0.3795	<b>MOLISE</b>	
REGGIO NELL'EMILIA	0.4079	CAMPOBASSO	0.3399
RIMINI	0.3507	ISERNIA	0.3431
<b>REGIONE</b>		<b>REGIONE</b>	
<b>FRIULI-VENEZIA GIULIA</b>		<b>PIEMONTE</b>	
GORIZIA	0.3673	ALESSANDRIA	0.3775
PORDENONE	0.3856	ASTI	0.3758
TRIESTE	0.4177	BIELLA	0.3686
UDINE	0.3827	CUNEO	0.3833
<b>REGIONE</b>		<b>REGIONE</b>	
<b>LAZIO</b>		<b>PIEMONTE</b>	
FROSINONE	0.3467	NOVARA	0.4047
LATINA	0.3579	TORINO	0.4138
RIETI	0.3633	VERBANO-CUSIO-OSSOLA	0.3616
ROMA	0.4477	VERCELLI	0.3734
VITERBO	0.3560	<b>REGIONE</b>	
		<b>PUGLIA</b>	
		BARI	0.3577
		BARLETTA-ANDRIA-TRANI	0.3118
		BRINDISI	0.3204
		FOGGIA	0.3270



**Elenco, per Regione, delle Province e del relativo livello del reddito medio imponibile ai fini dell'addizionale IRPEF**

LECCE	0.3273	VENEZIA	0.3677
TARANTO	0.3437	VERONA	0.3869
		VICENZA	0.3944
<b>REGIONE</b>			
<b>SARDEGNA</b>			
CAGLIARI	0.4022		
NUORO	0.3156		
ORISTANO	0.3369		
SASSARI	0.3327		
SUD SARDEGNA	0.3186		
<b>REGIONE</b>			
<b>SICILIA</b>			
AGRIGENTO	0.3252		
CALTANISSETTA	0.3446		
CATANIA	0.3547		
ENNA	0.3275		
MESSINA	0.3409		
PALERMO	0.3709		
RAGUSA	0.3190		
SIRACUSA	0.3501		
TRAPANI	0.3347		
<b>REGIONE</b>			
<b>TOSCANA</b>			
AREZZO	0.3486		
FIRENZE	0.3837		
GROSSETO	0.3534		
LIVORNO	0.3832		
LUCCA	0.3776		
MASSA-CARRARA	0.3581		
PISA	0.3739		
PISTOIA	0.3470		
PRATO	0.3344		
SIENA	0.3704		
<b>TRENTINO-ALTO ADIGE</b>			
BOLZANO/BOZEN	0.4381		
TRENTO	0.3931		
<b>REGIONE</b>			
<b>UMBRIA</b>			
PERUGIA	0.3586		
TERNI	0.3667		
<b>REGIONE</b>			
<b>VALLE D'AOSTA</b>			
<b>/VALLÉE D'AOSTE</b>			
VALLE D'AOSTA/VALLÉE D'AOSTE	0.3882		
<b>REGIONE</b>			
<b>VENETO</b>			
BELLUNO	0.3779		
PADOVA	0.4083		
ROVIGO	0.3532		
TREVISO	0.3953		



## ALLEGATO 2

---

### NOTA TECNICA E METODOLOGICA

### INDICE SINTETICO DI AFFIDABILITÀ FISCALE

### INDICI DI CONCENTRAZIONE DELLA DOMANDA E DELL'OFFERTA



Nelle funzioni "Compensi per addetto", "Ricavo per addetto" e "Valore Aggiunto per addetto" degli Indici Sintetici di Affidabilità (ISA), per tener conto di situazioni di differenti vantaggi/svantaggi competitivi in relazione alla collocazione territoriale, sono stati considerati il livello di domanda e di offerta dei servizi forniti da professionisti/imprese per aree territoriali.

A tal fine sono stati predisposti, per le attività relative ai codici Ateco dei settori economici ISA, i seguenti indici<sup>1</sup>:

- **Indice di concentrazione della domanda per area territoriale:**  
$$\frac{\text{Totale compensi/ricavi dei contribuenti per abitante dell'area territoriale}}{\text{Totale compensi/ricavi dei contribuenti per abitante a livello nazionale}}$$
- **Indice di concentrazione dell'offerta per area territoriale:**  
$$\frac{\text{Numero di contribuenti per abitante dell'area territoriale}}{\text{Numero di contribuenti per abitante a livello nazionale}}$$

Nel presente documento sono riportati per le attività relative ai codici Ateco di ciascun ISA, distintamente per ciascuna delle aree territoriali utilizzate, i valori degli indici di concentrazione della domanda e dell'offerta da applicare con riferimento al periodo d'imposta 2020.

I valori degli indici di concentrazione dell'offerta da applicare al periodo d'imposta 2020 sono stati calcolati, per singola area territoriale, utilizzando le informazioni contenute nella banca dati degli ISA<sup>2</sup>, con riferimento all'ultima annualità disponibile (il 2019).

I valori degli indici di concentrazione della domanda da applicare al periodo d'imposta 2020 sono stati calcolati, per singola area territoriale, utilizzando le informazioni contabili contenute nella banca dati degli ISA<sup>2</sup>, con riferimento all'ultima annualità disponibile (il 2019), proiettate al 2020 sulla base delle informazioni disponibili negli archivi delle Liquidazioni Periodiche e della Fatturazione Elettronica.

<sup>1</sup> Per quanto non espressamente indicato, si rinvia al contenuto delle Note Tecniche e Metodologiche relative all'applicazione degli ISA in vigore per il periodo d'imposta 2020.

<sup>2</sup> Sono state considerate, oltre alle informazioni desunte dai modelli di rilevazioni dati ISA, anche quelle desunte dai Modelli di dichiarazione Redditi quadro LM, sezioni "Reddito dei soggetti che aderiscono al regime di vantaggio per l'imprenditoria giovanile e lavoratori in mobilità" e "Reddito dei contribuenti che fruiscono del regime forfetario".




**INDICI DI CONCENTRAZIONE DELLA DOMANDA E DELL'OFFERTA  
PERIODO D'IMPOSTA 2020**

BG50U-Intonacatura, rivestimento, tinteggiatura ed altri lavori di completamento e finitura degli edifici

Imprese

Area territoriale: Provincia	Valore della variabile indice di concentrazione della domanda	Valore della variabile indice di concentrazione dell'offerta
Torino	1.2795147059530607	1.404140220130966
Vercelli	1.2492376878037614	1.5920147334983463
Novara	0.9990172024758933	1.1352578896554972
Cuneo	1.6482928772905576	1.9970885117388788
Asti	1.2184467126345855	1.6243461874145675
Alessandria	1.1283518205165242	1.3841925315435994
Valle d'Aosta/Valle d'Aoste	1.5064236214268665	2.18884466837097
Imperia	2.4625592401442047	2.7325205673506954
Savona	2.347120525729613	2.7898100259801755
Genova	1.988279301859095	2.026779999408185
La Spezia	1.2054990765189006	1.3425799297401169
Varese	0.9942256937033271	1.1370697905814589
Como	1.2112653896045782	1.179284228047508
Sondrio	1.4800424846592615	1.2078349742758754
Milano	1.964353930379183	1.2016311127617525
Bergamo	1.3148305042908779	1.3309054101216486
Brescia	1.2919062550719504	1.1683530367360848
Pavia	0.7565039058429632	1.0311327104381538
Cremona	0.9765528707567734	1.1560039626605776
Mantova	1.109587391416657	1.4302108833417937
Bolzano/Bozen	2.9050919322505675	1.2301435082589978
Trento	1.7612660751601863	1.3392092498794927
Verona	1.197460790987878	1.1865698351607943
Vicenza	1.143660907517836	1.3042159640515565
Belluno	1.3717593098456213	1.2436457111912311
Treviso	1.2817467066889772	1.1041654001371808
Venezia	1.5144406051016923	1.106791551230817
Padova	1.2666354771794697	1.1841626222554011
Rovigo	0.8084887658635138	1.003307483377655
Udine	1.2291013163969702	1.2729399945873892
Gorizia	1.1259574565230954	0.9600111934958651
Trieste	1.4345526611010129	1.1037566824340772
Piacenza	1.0398817788498467	1.5343604202283878
Parma	1.346515933162034	1.3635545836458862
Reggio nell'Emilia	1.430235616558318	1.6995921927640183
Modena	1.476074903988614	1.3229288664028152
Bologna	1.5735121473278193	1.1940432206218985
Ferrara	1.0743153803355576	1.3074339833002302
Ravenna	1.486788764201546	1.4192844692425628
Forlì-Cesena	1.301782558409953	1.4206018094122568



## BG50U-Intonacatura, rivestimento, tinteggiatura ed altri lavori di completamento e finitura degli edifici

## Imprese

Area territoriale: Provincia	Valore della variabile indice di concentrazione della domanda	Valore della variabile indice di concentrazione dell'offerta
Pesaro e Urbino	1.0967246550697909	1.3914951802997708
Ancona	1.2118581274735325	1.1958932025509452
Macerata	1.3298221247148778	1.546485871529161
Ascoli Piceno	0.8898105564127423	0.9527132652966387
Massa-Carrara	0.7390479881156591	1.1863138245625795
Lucca	1.5642092661240554	1.8147543728607427
Pistoia	0.995693614737303	1.532906730562594
Firenze	2.045553864242459	1.7054820807901285
Livorno	1.1545159387264246	1.2221405095709428
Pisa	1.1773696524590707	1.187072432478074
Arezzo	0.9365002133841993	1.2732142450132635
Siena	1.3325245341853127	1.2464397468518071
Grosseto	1.7595761783500286	1.5426797920889443
Perugia	0.7479524461180573	1.0244421369280852
Terni	0.6460133801625966	0.991554599420702
Viterbo	0.6630008452207773	1.2645534509321608
Rieti	0.4291547023657215	1.161390047670769
Roma	0.9350850606654212	0.8111255141669137
Latina	0.4893917796754563	0.6050015048844481
Frosinone	0.3098843713626054	0.5067526347127148
Caserta	0.1738378258535976	0.3557791730902465
Benevento	0.2245693084922521	0.4442882890234776
Napoli	0.413276261317625	0.4151721848684257
Avellino	0.2215691602772119	0.4955218208841606
Salerno	0.3780701473282544	0.5048200682630162
L'Aquila	0.9511115745797272	0.7972222094808581
Teramo	0.527217906024259	0.7422720025382163
Pescara	0.6862447308564171	0.6577389398513376
Chieti	0.4890328516785094	0.6945195906018218
Campobasso	0.4679754794802196	0.7041558632731724
Foggia	0.2999482331437951	0.3902981454873115
Bari	0.7590206967125576	0.7127238076797434
Taranto	0.4120405904456684	0.5550358572101528
Brindisi	0.7097607104213783	0.9790790172549638
Lecce	0.5882152112496837	1.313408517555199
Potenza	0.3467101277820172	0.6202456872874759
Matera	0.50148920017162	0.4563371866371441
Cosenza	0.209185231932986	0.3388227704513503
Catanzaro	0.2689825425289723	0.4026587555571801
Reggio di Calabria	0.1231327709066075	0.241589616397915
Trapani	0.2568180812849223	0.3045086926950636
Palermo	0.3057492960585849	0.2935061229652908
Messina	0.3148564503967064	0.4428468111805296



**BG50U-Intonacatura, rivestimento, tinteggiatura ed altri lavori di completamento e finitura degli edifici****Imprese**

Area territoriale: Provincia	Valore della variabile indice di concentrazione della domanda	Valore della variabile indice di concentrazione dell'offerta
Agrigento	0.1552829774086106	0.2727855018809343
Caltanissetta	0.1668075583306805	0.2719653679887084
Enna	0.3360722922178408	0.5028502065684071
Catania	0.3380943951355146	0.3767759019226917
Ragusa	0.4362189103876711	0.5750347667955522
Siracusa	0.3135325321009012	0.3041956543427294
Sassari	0.5334627839387616	0.6462281682288656
Nuoro	0.4007695801621942	0.6925957136195453
Cagliari	0.5293074824797801	0.3921375791840458
Pordenone	0.9383969683568496	1.0680218097286454
Isernia	0.5275065251923647	1.0255004214827823
Oristano	0.285463714119477	0.5008686986871352
Biella	1.1045315289513982	1.6320158857816938
Lecco	1.2504829993087963	1.2380634965069288
Lodi	1.0784163426525322	1.206659480682908
Rimini	1.5532515578929578	1.555938808244976
Prato	1.1820392152568908	1.48278556585105
Crotone	0.1730773841529425	0.3545180511990204
Vibo Valentia	0.1947960671795693	0.3415377488123875
Verbano-Cusio-Ossola	1.1384020052417119	1.2845179674291989
Monza e della Brianza	1.1046161311265066	1.032715315459476
Fermo	1.038631541401186	1.2901578169733545
Barletta-Andria-Trani	0.4493291147828641	0.5464403390222106
Sud Sardegna	0.3152799165879172	0.4097411091949341



## BG99U-Altri servizi a imprese e famiglie

## Professionisti

Area territoriale: Provincia	Valore della variabile indice di concentrazione della domanda	Valore della variabile indice di concentrazione dell'offerta
Torino	1.0236854035771494	1.0729920100372237
Vercelli	0.624287386150811	0.7486116044622396
Novara	1.0664594022586096	1.037392503251026
Cuneo	0.4944607046287042	0.6949830614315489
Asti	0.4976367803509324	0.7927904973786463
Alessandria	0.7227313806464176	0.917386912580597
Valle d'Aosta/Valle d'Aoste	0.912692944634177	1.3442704652274324
Imperia	0.6085554217137125	0.9255803551681706
Savona	1.054634766269644	0.9989959658534914
Genova	1.2220004472658277	1.4045207355870117
La Spezia	0.8245082591813592	0.8721119308679557
Varese	1.3775113551514555	1.2924505445464503
Como	1.4303321698279416	1.2160281526764052
Sondrio	0.7103880944108553	0.8951081517057962
Milano	3.374016224807546	2.5537343011647513
Bergamo	0.9643907557308574	0.8496186659725677
Brescia	1.0014209523554267	0.8695136555387452
Pavia	1.2927730828466468	1.2242427387206056
Cremona	0.9391607046574282	0.8571185376919537
Mantova	1.0223698720921517	0.8819657981155314
Bolzano/Bozen	1.0726611731910904	0.9253342440641407
Trento	0.7775097398422929	0.8893541115255504
Verona	0.9550310837885795	0.9159064818338113
Vicenza	0.930140688702484	0.8916649553104589
Belluno	0.7273016857640731	0.8497893885566048
Treviso	0.8898610509101635	0.8902599716314114
Venezia	0.7817755301520162	0.8477228327610916
Padova	0.961266824428932	0.9237753378138324
Rovigo	0.5956482150255061	0.622064970939476
Udine	0.8117201917293162	1.0168445587690296
Gorizia	0.8706044079337354	1.0765313553906979
Trieste	1.3359384113163695	1.2198394029164057
Piacenza	0.928139643681902	0.9021300661391292
Parma	1.1909762893034515	1.1663849917639746
Reggio nell'Emilia	1.036939761587591	0.8944957612058209
Modena	1.0719282684078266	1.0675182546866413
Bologna	1.7730015841578801	1.5886179291665783
Ferrara	0.8557696179445485	0.7934559652634267
Ravenna	1.0556269665469131	1.1408854380772426
Forlì-Cesena	1.139064708526645	1.078858743817893
Pesaro e Urbino	1.1261575965538475	1.169788136918292
Ancona	0.7618652122935258	0.9724918292989146
Macerata	0.7494000617167533	0.9699224879971498





## BG99U-Altri servizi a imprese e famiglie

## Professionisti


Area territoriale: Provincia	Valore della variabile indice di concentrazione della domanda	Valore della variabile indice di concentrazione dell'offerta
Ascoli Piceno	0.6168055360991616	0.7775235861457441
Massa-Carrara	0.7916027206173064	0.901816496981811
Lucca	0.9215201011561716	1.0038370730757329
Pistoia	0.9143709067526734	0.9330134321718263
Firenze	1.4569524152258806	1.4624477385931334
Livorno	0.7667021441753242	0.960635242582836
Pisa	0.9940333299239205	1.0357239266563456
Arezzo	1.0085214605578947	1.0581316871775204
Siena	1.1571337532545225	1.2270668773937317
Grosseto	0.7387857748073212	0.9093784117129203
Perugia	0.7991108319358778	1.0479216078397393
Terni	0.8981650467500625	1.1617377848027886
Viterbo	0.8591666347668508	1.0136624559077847
Rieti	0.6471471711070617	1.039424707370135
Roma	1.9422927563238175	1.8124521256038166
Latina	0.5682454807801506	0.7527454992463121
Frosinone	0.4365524126517561	0.6501306258862128
Caserta	0.3552486129489285	0.4556488072226763
Benevento	0.411772855925822	0.4876240168598783
Napoli	0.4485127001234664	0.5316369374976241
Avellino	0.4048964465169216	0.5407640670707409
Salerno	0.4222618653845008	0.5265832945779343
L'Aquila	0.4896824056263692	0.7080279993904985
Teramo	0.4607790488205111	0.6258998997031529
Pescara	0.8688925656872905	1.009634154869573
Chieti	0.4993743454655443	0.6552404966494219
Campobasso	0.4631912651767191	0.550370105482059
Foggia	0.2392098757692413	0.3488925727231829
Bari	0.4908402826602952	0.5727647270587347
Taranto	0.3139456036041142	0.460280883169367
Brindisi	0.3308312355630538	0.5092799378643625
Lecce	0.4428805938021195	0.6331992917513006
Potenza	0.2923113178769022	0.4305850582432827
Matera	0.3682202530889527	0.4666002351491709
Cosenza	0.3196362548725669	0.4097359147495759
Catanzaro	0.533553780089617	0.5513292641555143
Reggio di Calabria	0.247952480413816	0.3143005457600357
Trapani	0.2721177073817703	0.4089355344247191
Palermo	0.3662475166002112	0.4499601922437833
Messina	0.3226374081727276	0.5027704299307553
Agrigento	0.1891901978498507	0.3022603123312507
Caltanissetta	0.3101010692167993	0.373943123319305
Enna	0.2359572039979833	0.4332211785847925



## BG99U-Altri servizi a imprese e famiglie

## Professionisti

Area territoriale: Provincia	Valore della variabile indice di concentrazione della domanda	Valore della variabile indice di concentrazione dell'offerta
Catania	0.32898720728096	0.4634020245821714
Ragusa	0.2891186106230139	0.4984548658944223
Siracusa	0.2307898449946131	0.4147999924784208
Sassari	0.4930631261562333	0.6556809602957552
Nuoro	0.2752352506285983	0.4896996631122277
Cagliari	0.8539928717076087	1.1613832416334389
Pordenone	0.7261377769301641	0.832200183040461
Isernia	0.4815709232621893	0.6833590057267344
Oristano	0.4310504279042253	0.6214060760422523
Biella	0.922682878648551	1.0268483238637423
Lecco	1.6588977846005406	1.3779776174813487
Lodi	1.0482508868074516	0.9442555213783151
Rimini	1.299479179463617	1.2289806713892537
Prato	0.71898903317796	0.8027329526902475
Crotone	0.1688305757076825	0.3512651229946239
Vibo Valentia	0.2398808321707632	0.34795136923056
Verbano-Cusio-Ossola	0.7016306522459319	1.0637478898812047
Monza e della Brianza	1.8205933197074082	1.662756847464799
Fermo	0.7130957336166782	0.9125273318900797
Barletta-Andria-Trani	0.2500215164150976	0.394826220623374
Sud Sardegna	0.2880792516912177	0.517869303252543



## BK01U-Studi notarili

## Professionisti

Area territoriale: Regione	Valore della variabile indice di concentrazione della domanda	Valore della variabile indice di concentrazione dell'offerta
Piemonte	1.0426729685300458	0.8779413918638145
Valle d'Aosta	1.318264011826156	0.605434658350039
Lombardia	1.4207242938378342	1.056911989601545
Trentino Alto Adige	1.4209613210453411	0.7962833409449411
Veneto	1.1340509543340398	0.8740136130190517
Friuli Venezia Giulia	1.1463969115282437	0.8367756916079019
Liguria	1.241000733330002	1.17493058489337
Emilia Romagna	1.2705603241262102	1.0683171249567367
Toscana	1.0671757436701348	1.0728693258304693
Umbria	0.8279947384786309	0.9859421988752012
Marche	0.9049304357908321	0.9017632298449794
Lazio	1.1070937967185233	1.3261766546971974
Abruzzo	0.7665503414292391	1.072561896554179
Molise	0.6127537516577504	0.9656158588667447
Campania	0.5521439191561889	0.9519680050637099
Puglia	0.6709857099406452	0.8648745596637754
Basilicata	0.7312412937267512	0.9121779757837423
Calabria	0.4159214542245613	0.7460311801742896
Sicilia	0.5970316836724563	1.0299752081315927
Sardegna	0.7665895453713611	0.743712088827872



## BK02U-Attività degli studi di ingegneria

## Professionisti

Area territoriale: Provincia	Valore della variabile indice di concentrazione della domanda	Valore della variabile indice di concentrazione dell'offerta
Torino	1.0452404173833973	0.7369164551771533
Vercelli	0.7826148918148962	0.7490987638107999
Novara	1.0674966861949289	0.7371203776648533
Cuneo	1.205107807047909	0.7843464458113198
Asti	0.8824466273073146	0.6900838566487687
Alessandria	0.8351268398682029	0.751066337746843
Valle d'Aosta/Valle d'Aoste	1.638899642738647	1.2865765118507848
Imperia	1.0305942600047593	0.9139985292687134
Savona	1.3434092029698879	1.02286790282809
Genova	1.416504832355529	0.9005201684715981
La Spezia	0.7873223159481514	0.8642702285325631
Varese	0.8498250826783171	0.579078953569985
Como	0.9912856714489129	0.7448514650228139
Sondrio	1.5209496089107788	1.1029629938949117
Milano	0.9870670992382805	0.6542455503485561
Bergamo	1.2701806763652248	0.785916222227558
Brescia	1.6663065846199576	1.1454854754333847
Pavia	1.194773958345766	1.0124106607282402
Cremona	1.0001185211770047	0.6818770175928222
Mantova	0.8776264907627237	0.6781891886508519
Bolzano/Bozen	2.3604059162002695	0.7680521886539142
Trento	2.1125171700555665	1.55662303165826
Verona	1.1191068437339353	0.8750362237524668
Vicenza	1.0223357259002035	0.7571914234948829
Belluno	1.4569480158345882	1.146982523629742
Treviso	1.1504269714715185	0.7918620991493558
Venezia	0.9102868432633461	0.6959774119470709
Padova	1.3409529623972642	1.0277902417085873
Rovigo	1.0907671529154965	0.978438995742882
Udine	1.101180279481006	0.885050605174535
Gorizia	0.5627807045610448	0.6340344338174346
Trieste	1.0358305646284764	0.8748040946304235
Piacenza	1.4117188807198644	0.8206394775018188
Parma	1.3918519383541574	1.0579011032638859
Reggio nell'Emilia	1.1416736783656483	0.7554334568557715
Modena	1.2378327933092874	0.8374157458771717
Bologna	1.857469712728315	1.4084942020842977
Ferrara	1.0180088527638274	0.8473367095136894
Ravenna	1.0331551565939456	0.9257791031641381
Forlì-Cesena	1.366671225650573	1.082249805765457
Pesaro e Urbino	1.1640759964243734	1.0609987409108175
Ancona	1.5714902075450157	1.7399536427030906
Macerata	1.4259324565543925	1.4500639160669944



## BK02U-Attività degli studi di ingegneria

## Professionisti


Area territoriale: Provincia	Valore della variabile indice di concentrazione della domanda	Valore della variabile indice di concentrazione dell'offerta
Ascoli Piceno	1.5373403787926896	1.6513060304505287
Massa-Carrara	0.8266583703556795	0.8934794799149536
Lucca	1.311408780162808	1.1020443657394636
Pistoia	0.8218747431415576	0.8605029561401852
Firenze	1.2612096863377615	1.0614805602659507
Livorno	0.8116336524622992	0.768858503021066
Pisa	1.3915496903560927	1.3017943920556305
Arezzo	1.2297272879057293	1.0875954916021597
Siena	0.9859787915720867	0.7399852543636196
Grosseto	0.8282161056759806	0.7827393199924788
Perugia	1.3417601032982898	1.3487977205786743
Terni	0.8687227672266837	1.033308294060906
Viterbo	0.6585816727341172	0.8214240588307512
Rieti	0.9231105112094592	1.414082825321707
Roma	0.8108902365874391	0.8583149727920719
Latina	0.6596649105995235	0.8701355400801131
Frosinone	0.8036138768101059	1.1311964184132959
Caserta	0.4999053650546505	0.9311783230680479
Benevento	0.8382052143426044	1.5761228266997382
Napoli	0.5244836239969994	0.7056328478664875
Avellino	0.8245185602668021	1.5798389742952141
Salerno	0.818243445953189	1.4202707930184417
L'Aquila	2.0865342825164697	2.5493037471030573
Teramo	1.0653844405310682	1.4305814831668893
Pescara	0.9999915451718997	1.1945011597409778
Chieti	0.8424556840129566	1.217142916791019
Campobasso	0.8828581666596967	1.4737849346353205
Foggia	0.5729490202161845	1.125361334123753
Bari	1.1388009995406063	1.5793064235820116
Taranto	0.6477013672933236	0.9724717371696256
Brindisi	0.617573790767836	0.8315569482580827
Lecce	0.6948112938725275	1.2348906338153152
Potenza	0.9709716210137487	1.9385377715271122
Matera	1.0721270685821456	1.658267459925183
Cosenza	0.7758531648889471	1.8406560975463728
Catanzaro	0.7704402810338908	1.3794541645100629
Reggio di Calabria	0.446790430023227	0.9885624454041216
Trapani	0.4806336572410813	0.7785576919506194
Palermo	0.5702630361098086	0.873120698273961
Messina	0.6893628526895167	1.295539741992106
Agrigento	0.3623352625833675	0.7810035880283487
Caltanissetta	0.4207558745888462	0.8832231935085284
Enna	0.4954911384966849	1.2251955829876828



## BK02U-Attività degli studi di ingegneria

## Professionisti

Area territoriale: Provincia	Valore della variabile indice di concentrazione della domanda	Valore della variabile indice di concentrazione dell'offerta
Catania	0.7516618611865711	1.2715357045787612
Ragusa	0.5923584389142014	1.0743511354740536
Siracusa	0.5067091629047672	0.8993601707825045
Sassari	0.7142132376205395	0.834514530677358
Nuoro	0.7150028972859612	1.3245668665320887
Cagliari	2.204155887291709	2.9025048952798373
Pordenone	1.044830742136482	0.7905231978667618
Isernia	1.1811430174187174	1.851166950071592
Oristano	0.8665924386312085	1.4675427448548193
Biella	0.9034492628250393	0.784275472383352
Lecco	1.607385877548802	1.01312712022406
Lodi	0.8037686562008478	0.5884637161557406
Rimini	1.3229796247873304	1.161142065364049
Prato	1.1890006825939228	0.8496300156752499
Crotone	0.4391349577138071	1.0406091832258477
Vibo Valentia	0.4850895844906475	1.1293898433619676
Verbano-Cusio-Ossola	0.7570301890061378	0.5722040437104834
Monza e della Brianza	0.7923868457583526	0.6079735858123301
Fermo	0.9554192819452609	1.106273347339491
Barletta-Andria-Trani	0.6332123915097616	0.978451709314257
Sud Sardegna	0.6729888959160414	1.1200721350318357



## BK03U-Attività tecniche svolte da geometri

## Professionisti

Area territoriale: Provincia	Valore della variabile indice di concentrazione della domanda	Valore della variabile indice di concentrazione dell'offerta
Torino	1.1005812502648544	1.0185730642255784
Vercelli	1.5034996116247716	1.4386151749634337
Novara	1.4454261350467799	1.1326583123082246
Cuneo	2.3846486662129625	1.9704433000262707
Asti	1.6227315145335328	1.6584385826270094
Alessandria	1.2442840253715417	1.2951798467250932
Valle d'Aosta/Valle d'Aoste	2.5586491264315385	2.4710105620672573
Imperia	1.896008430313638	1.9743704369346733
Savona	1.565503432088502	1.5976231277701058
Genova	1.3242900714536743	1.0913199449549469
La Spezia	1.678133420940979	1.921410301055815
Varese	1.21985462728365	1.0661571893526354
Como	1.271461350644799	1.1125681470327842
Sondrio	2.986848104847851	2.498661467651676
Milano	0.6644083633046237	0.4805553549571889
Bergamo	1.5163679341976593	1.147454424263476
Brescia	1.6254316647273723	1.3476456393921483
Pavia	1.3831680657220515	1.2659042780716312
Cremona	1.2694302436111258	1.1713107714162472
Mantova	1.450910054982907	1.216966635103712
Bolzano/Bozen	2.0059001557119567	0.6862567432104445
Trento	1.7224016546314018	1.2285192042572735
Verona	1.3420412185966142	1.1180731841600242
Vicenza	1.5418005422471213	1.2882232429228548
Belluno	1.3655617648760612	1.0678447959587152
Treviso	1.3306583920132846	1.0589256542224725
Venezia	0.9195313311975031	0.699259764671482
Padova	1.2073121822969055	1.034641737100599
Rovigo	1.4677024539476284	1.4759687619581845
Udine	1.4539940352769622	1.2447794833359915
Gorizia	1.0564977788054961	1.1116129112533075
Trieste	0.8871918660059137	0.7783894055178274
Piacenza	1.668601234795223	1.5465683007383866
Parma	1.645404730669143	1.2551281037588573
Reggio nell'Emilia	1.427731929937804	1.025424304128969
Modena	1.6364784601396791	1.048628028778808
Bologna	1.4083022403877263	0.926115433553977
Ferrara	1.4596174942669389	1.2530090785834518
Ravenna	1.4472195489630881	1.0700266835830985
Forlì-Cesena	1.4725732614261486	1.2945484040789101
Pesaro e Urbino	1.4713732339859564	1.3832247717600032
Ancona	1.0780099646020571	1.1170935157774644
Macerata	1.8127380758299756	1.6100532824998934



## BK03U-Attività tecniche svolte da geometri

## Professionisti

Area territoriale: Provincia	Valore della variabile indice di concentrazione della domanda	Valore della variabile indice di concentrazione dell'offerta
Ascoli Piceno	1.5198468811434247	1.5829819308747415
Massa-Carrara	1.236920920329681	1.6027321543889115
Lucca	2.222131924536956	2.21818993340879
Pistoia	1.6928994349803912	1.5753473752505116
Firenze	1.688296738884651	1.459964057775951
Livorno	1.3975393209849833	1.2456350721088107
Pisa	1.5667644644084502	1.4965810611512675
Arezzo	1.6175138752307152	1.7038150919150712
Siena	1.91925566149178	1.4407869475472577
Grosseto	1.764400422657357	1.7351546777818507
Perugia	1.626588081224427	1.7360191341465832
Terni	1.2616913672269103	1.4488627161938141
Viterbo	1.1498633468242954	1.4467956645389215
Rieti	1.0214007158504643	1.4667165652245477
Roma	0.522090378542619	0.6136537519723957
Latina	0.690530363199785	0.9684008337994819
Frosinone	0.7274595358625074	1.166484984593302
Caserta	0.2467368426157122	0.5086606792075938
Benevento	0.7230020204453814	1.3231173551515034
Napoli	0.2923512227686453	0.4388251840263555
Avellino	0.6407886194987051	1.2639971290149439
Salerno	0.5365982144524427	0.9673875822475558
L'Aquila	1.1139664738849722	1.4877208639208679
Teramo	1.0197191147137967	1.4490860996386306
Pescara	0.7073666691489079	0.9215809642174582
Chieti	0.7031375438874139	1.0889222891577348
Campobasso	0.8338966038394654	1.3973853286548732
Foggia	0.4104720005981261	0.72131067396979
Bari	0.4758176986826265	0.7180636266033532
Taranto	0.517776565336853	0.827111215050425
Brindisi	0.5706958683666742	0.8991490884585133
Lecce	0.5813001024620731	1.092666134774127
Potenza	1.0677286225883313	1.8455199882868887
Matera	0.612809023055644	0.9156323708467132
Cosenza	0.3350128169791277	0.7562407129928349
Catanzaro	0.4533765162611601	0.8769276192300398
Reggio di Calabria	0.1836103523349609	0.4851751564878566
Trapani	0.4490679173978763	0.6941727343574151
Palermo	0.2779157803331351	0.4447666298337993
Messina	0.4003076460634306	0.8038388572917955
Agrigento	0.2649728263229447	0.4726733328927425
Caltanissetta	0.2734278095865873	0.5984999906465004
Enna	0.3261395817699637	0.6303410505789822





## BK03U-Attività tecniche svolte da geometri

## Professionisti


Area territoriale: Provincia	Valore della variabile indice di concentrazione della domanda	Valore della variabile indice di concentrazione dell'offerta
Catania	0.2898809723600411	0.5428113656323742
Ragusa	0.3898046762427476	0.725256703424529
Siracusa	0.2874990297116987	0.487301087930488
Sassari	1.3257138371249169	1.6798696130039807
Nuoro	0.665153367531369	1.1960120176922346
Cagliari	0.4462902324688443	0.5701354935243533
Pordenone	1.335122537875843	1.056699062343515
Isernia	0.8680876163314771	1.768796756547768
Oristano	0.8208951338607323	1.2186395393902747
Biella	1.8058685139066402	1.5790217221661451
Lecco	1.281507145927418	0.9647784776344348
Lodi	1.4271497175838237	1.1021824305708225
Rimini	1.5825816859781938	1.3798952729199265
Prato	1.8298590728265747	1.6927308619331587
Crotone	0.2513636834559596	0.4801187830287647
Vibo Valentia	0.3117721298952437	0.7031564503599245
Verbano-Cusio-Ossola	1.9264321349528044	1.7370584067471824
Monza e della Brianza	1.0149938845591187	0.7951076225422306
Fermo	1.1411312714817017	1.4949701375542155
Barletta-Andria-Trani	0.491153347340509	0.766721920654275
Sud Sardegna	0.6481498503805215	0.9861305733040847



## BK04U-Attività degli studi legali

## Professionisti


Area territoriale: Provincia	Valore della variabile indice di concentrazione della domanda	Valore della variabile indice di concentrazione dell'offerta
Torino	0.9142889170150262	0.6938526161595256
Vercelli	0.4469530827465796	0.5100854889238873
Novara	0.5114936421829703	0.4831166169512277
Cuneo	0.4673723621020747	0.390032813853236
Asti	0.4831770138764224	0.4829203508945049
Alessandria	0.5155628150138098	0.4855184698271379
Valle d'Aosta/Valle d'Aoste	0.4939047247118957	0.4159232111063388
Imperia	0.5834513999676527	0.6907835181622027
Savona	0.7098015383655873	0.7532883810084462
Genova	1.579152267972282	1.0975984026537744
La Spezia	0.7688463219586149	0.938079258411861
Varese	0.669455770504496	0.6293333516885312
Como	0.7554476366962402	0.6499023309426525
Sondrio	0.5105127298143494	0.4068296814435349
Milano	2.866570847643433	1.3515779137129291
Bergamo	0.6732209501827767	0.5113433225820136
Brescia	0.7328659234516899	0.5648261197736673
Pavia	0.6050209040739994	0.6425871353225625
Cremona	0.4795292528329549	0.4649898937634244
Mantova	0.5883755292383276	0.5191904409316639
Bolzano/Bozen	0.9798266430237256	0.4022346669885156
Trento	0.7554802331757833	0.4594024015635281
Verona	1.0521825763134625	0.71496906321689
Vicenza	0.7357625774138942	0.5424759236765004
Belluno	0.5309259046452586	0.4561173163716992
Treviso	0.8188994231051689	0.6076119908501704
Venezia	0.9193028019568428	0.6496771894410862
Padova	1.1856376432116273	0.8096410723238118
Rovigo	0.5239436604071849	0.5762317910228946
Udine	0.7816091112783169	0.5556315280968642
Gorizia	0.6173638940270588	0.5208977344072996
Trieste	0.8563698423882801	0.6155707777259266
Piacenza	0.6744451172561133	0.6676082626815177
Parma	0.8674974314135424	0.7074020846161354
Reggio nell'Emilia	0.767796999982487	0.5221682231588621
Modena	0.9752131159632746	0.6848809105895741
Bologna	1.5835993506548656	1.1367232452079798
Ferrara	0.6417813528698108	0.6596296701338086
Ravenna	0.7489913570614711	0.5955125797578565
Forlì-Cesena	0.6590363239041515	0.6077574166649783
Pesaro e Urbino	0.7438758357913449	0.7831170774837194
Ancona	0.9245990985242691	0.8233756863329081
Macerata	0.8302815242499987	0.9167561324310415



## BK04U-Attività degli studi legali

## Professionisti

Area territoriale: Provincia	Valore della variabile indice di concentrazione della domanda	Valore della variabile indice di concentrazione dell'offerta
Ascoli Piceno	0.6527038049303983	1.0365431192216479
Massa-Carrara	0.7492635356454043	1.0498826004594175
Lucca	0.7680980723750995	0.8461116982692769
Pistoia	0.5963391087048437	0.7075596565891453
Firenze	1.3926616071590632	1.0796003993245513
Livorno	0.6973586021694325	0.7304423304453974
Pisa	0.9007257282569888	0.8920125710490416
Arezzo	0.6192907526711364	0.7059473729295695
Siena	0.7224750047758903	0.7323523523152828
Grosseto	0.7310993744467283	0.7187838649362214
Perugia	0.8751855988299194	1.0185774280815505
Terni	0.6660110731419996	0.8775836897363808
Viterbo	0.4519499665204343	0.700322638841032
Rieti	0.675781566422404	0.7761759655433923
Roma	2.035451413144065	1.501925838258401
Latina	0.6214850947775277	1.020181533878189
Frosinone	0.6706820395525281	1.156029824007759
Caserta	0.7206765230014359	1.4778071125102503
Benevento	0.8032235017726098	1.582464166414103
Napoli	1.068222532858466	1.5490498210528945
Avellino	0.6837116977623405	1.4995944857759589
Salerno	0.8784386565133554	1.6052844256336278
L'Aquila	0.718206155030658	1.1814016300870163
Teramo	0.6241292306604062	0.985744767876662
Pescara	1.0572190841295521	1.353587198671239
Chieti	0.5918431857744737	1.0259734607297577
Campobasso	0.702082256820963	1.2560790275288103
Foggia	0.5801939811204326	1.2058836270570576
Bari	0.9555711051599096	1.3820211664171271
Taranto	0.6971142941339084	1.3029105288617733
Brindisi	0.4803117862531405	1.1158125531040148
Lecce	0.7901531147245202	1.4333000027431084
Potenza	0.5655507941821522	1.1320944318283674
Matera	0.5731011099827603	1.1120464909758887
Cosenza	0.6757789129380803	1.5407989117919443
Catanzaro	0.795667473818279	1.533603363462357
Reggio di Calabria	0.7633484116794022	1.6589108989699877
Trapani	0.4882029269202575	0.9651051793745767
Palermo	0.7511807822868785	1.1157734449735575
Messina	0.8732228289842271	1.5446985108137634
Agrigento	0.4100299796482506	1.0597939928623976
Caltanissetta	0.5121343658335153	1.0657286244655186
Enna	0.435230364266172	0.9960899922555079



## BK04U-Attività degli studi legali

## Professionisti

Area territoriale: Provincia	Valore della variabile indice di concentrazione della domanda	Valore della variabile indice di concentrazione dell'offerta
Catania	0.8315704755691186	1.2241964222009711
Ragusa	0.5147994104586606	0.9062866888130416
Siracusa	0.5076150446309624	1.043512910046088
Sassari	0.5206771204749377	0.8750723978701932
Nuoro	0.3872034764549329	0.7563220065374231
Cagliari	1.1332728324279862	1.3970747874203546
Pordenone	0.6252770131998985	0.4579678123076322
Isernia	0.6901900318535477	1.4071508436071316
Oristano	0.3312895148679195	0.5837510541981694
Biella	0.4978691892854518	0.4603184826047321
Lecco	0.6287082590850537	0.5187730498681773
Lodi	0.5032516460199584	0.4907088516729737
Rimini	0.9742986135008314	0.8910668975023096
Prato	0.874720230373102	0.781785287740956
Crotone	0.6275905720404824	1.2564296630150313
Vibo Valentia	0.5642593876924342	1.4688234344297477
Verbano-Cusio-Ossola	0.4937745400887298	0.4834256731289089
Monza e della Brianza	0.7246472245776032	0.6629855634756397
Fermo	0.7097491305956646	0.9762630013253644
Barletta-Andria-Trani	0.6043318854819169	1.1269254674646956
Sud Sardegna	0.1190213209240236	0.2793597604253196



## BK05U-Servizi forniti da dottori commercialisti, ragionieri, periti commerciali e consulenti del lavoro

## Professionisti


Area territoriale: Provincia	Valore della variabile indice di concentrazione della domanda	Valore della variabile indice di concentrazione dell'offerta
Torino	1.0885072380033742	0.8473953722197463
Vercelli	0.7678307851088148	0.590605803240672
Novara	0.927239084549303	0.7497930026839954
Cuneo	1.1030402893279265	0.7156668017377792
Asti	0.87519704082784	0.5713313208416032
Alessandria	0.8653403374365194	0.6923577955714094
Valle d'Aosta/Valle d'Aoste	1.3187432970084727	1.036932132618167
Imperia	1.0356747964126922	1.0198780005118249
Savona	1.0112369947236797	0.892847526091972
Genova	1.2973833653521856	1.0479869804143507
La Spezia	0.7853733840915957	0.8604411529402315
Varese	1.2548111367412855	0.8917929572653
Como	1.2859774192991045	0.9293090129676035
Sondrio	1.284896421369613	0.7857257453398516
Milano	2.1701153508237434	1.261236750033109
Bergamo	1.3991583092107867	0.8764948542854407
Brescia	1.3986718109925775	0.9755473152357107
Pavia	1.0469200420183205	0.8376753368409935
Cremona	1.1418200829255303	0.6831910234161901
Mantova	1.2308806880484238	0.9227798537990305
Bolzano/Bozen	1.6285849452914585	0.8237253480563382
Trento	0.9853422934492824	0.7246770760352088
Verona	1.45982559856576	1.0260544394340132
Vicenza	1.4072176386745558	1.0957263513695266
Belluno	0.5580405058804196	0.5571311384195454
Treviso	1.3332790592774666	0.9566303284186921
Venezia	1.1418226927146062	0.8392877887180161
Padova	1.40917572766933	1.0868406079998063
Rovigo	0.9278139610063477	0.8343881488311118
Udine	1.0772785221781374	0.8632033794988817
Gorizia	0.6135374589955839	0.6381212792755514
Trieste	0.9955579754969062	0.7830945060297956
Piacenza	1.1235544494658587	0.8692617030995122
Parma	1.4311958556128828	1.0414882486792567
Reggio nell'Emilia	1.13543983803413	0.7903271509135649
Modena	1.404851327531494	0.9116851406253946
Bologna	1.6552738072283912	1.2503433423703099
Ferrara	0.7779334617190936	0.7279316292746457
Ravenna	0.7997266492955237	0.6949554132412739
Forli-Cesena	0.9324925297719059	0.8454802780261843
Pesaro e Urbino	1.127681658216918	1.0050485095776083
Ancona	0.9396978463818891	0.9098145106306933
Macerata	1.154130966556596	1.3134696360617246



## BK05U-Servizi forniti da dottori commercialisti, ragionieri, periti commerciali e consulenti del lavoro

## Professionisti

Area territoriale: Provincia	Valore della variabile indice di concentrazione della domanda	Valore della variabile indice di concentrazione dell'offerta
Ascoli Piceno	0.7543501026661263	1.0771002582373868
Massa-Carrara	0.9702688059267219	1.0812707661627008
Lucca	1.2566381779218687	1.1316904966192742
Pistoia	1.04337268416494	1.1427137841207349
Firenze	1.427394283102051	1.166712859585022
Livorno	1.0079784771340863	0.8800035981524393
Pisa	1.2280156749486837	1.058997045681662
Arezzo	1.080713176373721	1.0383177525281415
Siena	1.0167884907012106	0.9440080230788703
Grosseto	0.7962216133002262	0.784154340027029
Perugia	1.0338479739617275	1.0682963863859498
Terni	0.6647938560430416	0.9094707586203472
Viterbo	0.6588505800684178	1.128089789906927
Rieti	0.3981562774301962	0.7884136031061298
Roma	1.1050759093206004	1.2138164603468315
Latina	0.7103919030359324	1.106818803919083
Frosinone	0.5909858432921463	0.9620671296904195
Caserta	0.3693221492821764	0.8484707774202181
Benevento	0.4937805907613722	1.1877896341791037
Napoli	0.5993887579662451	1.069214331975617
Avellino	0.4806953766980738	1.1161737665693694
Salerno	0.5407505556982442	1.2001919666037177
L'Aquila	0.532180206853693	1.0285936866294274
Teramo	0.699380846305506	1.228211731099591
Pescara	0.9744659468987161	1.6222618463176883
Chieti	0.6157937958579468	1.0835423270494324
Campobasso	0.4414793065565182	1.0216501248668972
Foggia	0.4359945952296984	1.0097440772315949
Bari	0.767360422416182	1.1527300718813562
Taranto	0.5090803596751251	1.0133857408408495
Brindisi	0.454766144932749	0.9712274045191078
Lecce	0.5598363743745304	1.2434877590381026
Potenza	0.4676319502922453	0.9413025664857342
Matera	0.5882114287902552	0.9623871156170839
Cosenza	0.3806707805534273	1.0739594869525417
Catanzaro	0.4964105968990105	1.0491785012495412
Reggio di Calabria	0.3513326525434862	0.9141981656586303
Trapani	0.4311176316047535	0.9424922462780707
Palermo	0.4714524766110795	0.8315913041961992
Messina	0.4629529323369669	0.9916810764909115
Agrigento	0.3465986300342332	0.8178182666771706
Caltanissetta	0.3615108500689799	0.7625125189161706
Enna	0.2958308117658228	0.6414448542853494



## BK05U-Servizi forniti da dottori commercialisti, ragionieri, periti commerciali e consulenti del lavoro

## Professionisti


Area territoriale: Provincia	Valore della variabile indice di concentrazione della domanda	Valore della variabile indice di concentrazione dell'offerta
Catania	0.4930976612500678	0.9310097217800936
Ragusa	0.4682429357940103	0.9140147773582019
Siracusa	0.3634115916936189	0.8549703106694584
Sassari	0.6245201135150961	0.9835461015999725
Nuoro	0.4384830964029829	0.7717335514722817
Cagliari	0.9965518885852879	1.3325827594758295
Pordenone	1.0176527964348907	0.8119934549521015
Isernia	0.511538008257156	1.1113854074553071
Oristano	0.3898753324213163	0.6108073123131662
Biella	1.0638521373788818	0.8500044571063463
Lecco	1.4149603377409559	0.8217134823177664
Lodi	0.6830582954796042	0.6253548170383232
Rimini	1.1391423377896375	1.068280938722539
Prato	1.5906495642021568	1.2931305060738125
Crotone	0.3553887463727686	0.8249615040051034
Vibo Valentia	0.385472936196909	0.7887095461356758
Verbano-Cusio-Ossola	0.7533200972662702	0.6227673024224606
Monza e della Brianza	1.3117034690047005	0.935195292962356
Fermo	1.1339351738409493	1.38972341585241
Barletta-Andria-Trani	0.6009400094258529	1.0364448166600932
Sud Sardegna	0.2436101549624768	0.4340305421122955



**BK06U-Servizi forniti da revisori contabili, periti, consulenti ed altri soggetti che svolgono attività in materia di amministrazione, contabilità e tributi (lavoro autonomo)**

**Professionisti**

Area territoriale: Provincia	Valore della variabile indice di concentrazione della domanda	Valore della variabile indice di concentrazione dell'offerta
Torino	1.0711841042542025	0.9614562575105555
Vercelli	0.7796857338568605	0.5572414375583348
Novara	0.6697965702479926	0.918546891763994
Cuneo	0.9732847669641829	0.6830569763783211
Asti	0.6816137538207827	0.6294491983020092
Alessandria	0.7791386735692205	0.7878048533675113
Valle d'Aosta/Valle d'Aoste	1.315211429727375	1.0933377400067914
Imperia	0.7167580154030813	1.2125186656733484
Savona	0.8066648846642803	1.041722024353347
Genova	1.4110470039174978	1.1030854818118518
La Spezia	0.8935762097792908	1.1078204999034862
Varese	1.4917211268944262	1.1733874556300201
Como	1.8475448455792811	1.568500102362389
Sondrio	1.4897241058658108	1.1545598056145987
Milano	2.4200056301386788	1.3835535109887318
Bergamo	1.6307881105491262	0.9839858115594013
Brescia	1.2115456377107374	0.9929720496656413
Pavia	0.9595529873806091	1.0119205218885308
Cremona	1.290573521404595	0.9145246670488493
Mantova	1.5170074471775934	1.1998210154847346
Bolzano/Bozen	1.8751043423290732	1.3015946002884602
Trento	1.0950045087443137	1.02764439347483
Verona	0.89972484999568	0.9292156550995387
Vicenza	1.8920374209638156	1.5298268481054977
Belluno	0.6761937862023687	0.614403355915574
Treviso	1.2242081745850557	1.1199261607612108
Venezia	1.3027028583292783	1.0468286797412196
Padova	1.4378472677337664	1.3595350929421497
Rovigo	1.1916124990948855	1.3062501835553708
Udine	0.8215335140689416	0.9520877262847427
Gorizia	0.7729360125443541	0.873979888414007
Trieste	0.8793791251688091	0.8859840846681231
Piacenza	1.2495383868611807	1.0454372002667993
Parma	1.464013678790396	1.1806657343479081
Reggio nell'Emilia	1.2596586467194175	1.0202013769253095
Modena	1.4021409136954004	1.0909102274497668
Bologna	1.511591000889085	1.3924378336625176
Ferrara	0.7880797010790739	0.831407644991493
Ravenna	0.9318451875784529	0.8641164124958695
Forlì-Cesena	0.713384020836989	0.7328072789889843
Pesaro e Urbino	0.5905830487432966	0.6879133183792517
Ancona	1.0131448393257445	0.9469694951385914
Macerata	1.5719572636332033	1.748830325061649






BK06U-Servizi forniti da revisori contabili, periti, consulenti ed altri soggetti che svolgono attività in materia di amministrazione, contabilità e tributi (lavoro autonomo)

Professionisti


Area territoriale: Provincia	Valore della variabile indice di concentrazione della domanda	Valore della variabile indice di concentrazione dell'offerta
Ascoli Piceno	0.8531480303897289	1.1840355814563392
Massa-Carrara	0.8101641802181242	1.0697581264888423
Lucca	1.0895489096973567	1.2507492450365896
Pistoia	0.9159931918138446	0.9261456769045213
Firenze	1.687675248533892	1.5628323414427925
Livorno	0.7485485621741583	0.8238256401257644
Pisa	1.0270401215023452	1.1910269422705178
Arezzo	1.2105575117456617	1.1419843259114137
Siena	0.597693721409076	0.9205668016698771
Grosseto	1.1055380575334717	0.8741277284719963
Perugia	1.1728633450351775	1.1978448076820398
Terni	0.9381888726722211	1.2089857712560388
Viterbo	0.6936834878463658	1.2502755299085717
Rieti	0.6403616201641137	1.0245027095353383
Roma	0.9772945372186974	1.0744169131666055
Latina	1.0227199332571806	0.9141063140180353
Frosinone	0.4601461102816732	0.7770748091694378
Caserta	0.2480656552626977	0.5094267518283828
Benevento	0.364264936870082	0.7171468177645733
Napoli	0.3873651014447966	0.5985399073349092
Avellino	0.4735164640572099	0.8645400682508274
Salerno	0.4066440058934064	0.8548170600233609
L'Aquila	0.6025119117179957	0.9052396538574332
Teramo	0.6282260578360472	0.9639288604146746
Pescara	0.9370701713830475	1.4300864412969607
Chieti	0.8691886582784483	1.3317081091226741
Campobasso	0.7541837092241765	1.4375428059735416
Foggia	0.3167114016712257	0.536306640259451
Bari	0.3529370696931909	0.6058863502489829
Taranto	0.334515568171748	0.6232778248318223
Brindisi	0.2324221446148015	0.5407386476514698
Lecce	0.2743659663443198	0.6325260024470964
Potenza	0.6074607643548929	0.853673529058291
Matera	0.373096466132575	0.6347601790888941
Cosenza	0.3281929678097336	0.7494880773407715
Catanzaro	0.3227344574129654	0.624244447547445
Reggio di Calabria	0.3205198776890203	0.6375275883586413
Trapani	0.4011308262774526	1.0662674724538763
Palermo	0.4664040910273891	0.8330197839030867
Messina	0.2456426386341619	0.5726226110278009
Agrigento	0.3784168130998327	0.8915589306710588
Caltanissetta	0.3797145140168661	0.7757827444585194
Enna	0.4946266613783064	0.7316087703748594



**BK06U-Servizi forniti da revisori contabili, periti, consulenti ed altri soggetti che svolgono attività in materia di amministrazione, contabilità e tributi (lavoro autonomo)**

**Professionisti**

Area territoriale: Provincia	Valore della variabile indice di concentrazione della domanda	Valore della variabile indice di concentrazione dell'offerta
Catania	0.3876686474003651	0.7404085776584122
Ragusa	0.3029270317721042	0.6084807103526697
Siracusa	0.2412324383511147	0.5183121353456418
Sassari	0.8361382891279233	1.2901018333427097
Nuoro	1.0353984211869682	1.5544305075218507
Cagliari	0.9552817488257339	1.5780144325514256
Pordenone	0.9549103219949058	0.9119856919569567
Isernia	0.8291322826927893	1.4482773976478351
Oristano	1.0640875080135854	1.4701862998955648
Biella	0.7602462155297476	0.9157056677269949
Lecco	2.1970674458949335	1.3907482905284598
Lodi	1.0857263750800838	1.1020734033560973
Rimini	0.7447847290734565	0.918094267008773
Prato	1.7606309037241183	1.4940279272269967
Crotone	0.3675048349137476	0.4440709712008175
Vibo Valentia	0.1868019242475387	0.525945521119513
Verbano-Cusio-Ossola	1.0753046751465314	0.7287635991556272
Monza e della Brianza	1.867525693342992	1.395167723247695
Fermo	1.8632420176876991	1.876309582373173
Barletta-Andria-Trani	0.347551343535821	0.4905970988017512
Sud Sardegna	0.6000277553165007	0.9551025193626347



## BK10U-Studi medici e laboratori di analisi cliniche

## Professionisti

Area territoriale: Provincia	Valore della variabile indice di concentrazione della domanda	Valore della variabile indice di concentrazione dell'offerta
Torino	1.18925038560222	1.0393637422841753
Vercelli	0.9309239984764797	0.8358113027854525
Novara	0.9804222627563397	0.9484218592797116
Cuneo	0.8301174922729628	0.7489337006701152
Asti	0.8166417553454053	0.7189122664891057
Alessandria	0.9123835257155263	0.8863524891055471
Valle d'Aosta/Valle d'Aoste	0.9365621117983456	0.8885163927824171
Imperia	0.8209412260855962	0.8832283994657504
Savona	1.101690348704164	0.9992945387340624
Genova	1.1101481665345547	1.1331195382551635
La Spezia	0.7883497609077361	0.8692774799085659
Varese	1.0455821651604105	1.0388363874316004
Como	0.9531693234172989	0.9101734368924635
Sondrio	0.6890180409597678	0.6908294302594769
Milano	1.4018834595033476	1.3169217197642167
Bergamo	0.9236721579713071	0.9242987550471224
Brescia	1.012969137660386	0.9674646099263037
Pavia	1.0544226091867819	1.145776380488785
Cremona	0.7715706732156642	0.8393644302796688
Mantova	0.8799583120200054	0.8257021771540579
Bolzano/Bozen	1.4582426573010847	0.7719716892278408
Trento	0.941739773931264	0.8356034628116724
Verona	1.2664562739097225	1.0489919534721144
Vicenza	1.0043683115514608	0.7801336366150132
Belluno	0.7771565888707263	0.7335724690081517
Treviso	0.9924905012384916	0.7605784671470593
Venezia	0.9747281157707464	0.8068274560425516
Padova	1.4073434436398384	1.157185679155935
Rovigo	0.9313675864941597	0.84773079842162
Udine	0.9740500201700922	0.8826670387706536
Gorizia	0.7850021174982355	0.7914839976794901
Trieste	1.2392819294143345	1.1619633381290406
Piacenza	1.0123635113814224	0.9081506423794036
Parma	1.2857680179364006	1.1005353604482477
Reggio nell'Emilia	0.852745964356079	0.7636048816907745
Modena	1.294975959367724	1.0988050151687718
Bologna	1.5207271728685632	1.385980792763079
Ferrara	1.054595998978522	0.9261232695744402
Ravenna	1.2062932048197934	1.0423796112775972
Forlì-Cesena	1.1110046222812155	0.9647720438808758
Pesaro e Urbino	0.989067734397188	0.8914682549074108
Ancona	0.9728437950947815	0.9245583118897137
Macerata	0.9061176500949969	0.9088324118613488



## BK10U-Studi medici e laboratori di analisi cliniche

## Professionisti

Area territoriale: Provincia	Valore della variabile indice di concentrazione della domanda	Valore della variabile indice di concentrazione dell'offerta
Ascoli Piceno	0.8907983278899152	0.9298362502504823
Massa-Carrara	0.7529516624310819	0.7845390532563522
Lucca	1.0629621644657843	1.0288346793637366
Pistoia	0.8580178453449281	0.9010512319583046
Firenze	1.1976596252856682	1.1377250339578555
Livorno	0.8543053833705188	0.9062656853198257
Pisa	1.1373845935757845	1.082238962313087
Arezzo	0.9703994565514052	0.8787845358313949
Siena	1.0790345522509937	1.1648645693155693
Grosseto	0.8320530545167295	0.9157899690301287
Perugia	0.880258694524927	0.9856659834194775
Terni	0.9109074235214764	1.0003997737363424
Viterbo	0.6853286809461092	0.7740670475622449
Rieti	0.7102287239523114	0.7995781667487506
Roma	1.3151328362863521	1.375100121682768
Latina	0.8655458272449905	0.9199188712911621
Frosinone	0.7398363508963282	0.8483512631409709
Caserta	0.7349530626622451	0.817782420121167
Benevento	0.7440218783996357	0.8930336456804104
Napoli	0.8359236832488229	0.9081475279543184
Avellino	0.7417362408064985	0.9078996847562983
Salerno	0.7753740018135452	0.8788789437141121
L'Aquila	0.9263950405796246	1.0178176821912959
Teramo	0.7869974691519526	0.8737860133873755
Pescara	1.000195825527674	1.3125761572209673
Chieti	0.7851849118554145	1.0227981236487902
Campobasso	0.8200464924748613	1.0003941252634785
Foggia	0.755616069279236	0.8706113498625235
Bari	0.9898219284927702	1.0313593528636986
Taranto	0.8523261436099561	0.8659837300751024
Brindisi	0.7665748449437934	0.9302071135005323
Lecce	0.8885948665716198	0.9223610417156844
Potenza	0.7408607644006447	0.8467564686113309
Matera	0.7072386750329231	0.8830317957768106
Cosenza	0.6549830622905833	0.8515376941075797
Catanzaro	0.7912052917216993	0.924942663938448
Reggio di Calabria	0.6982624776223809	0.963228099020661
Trapani	0.7289476996828512	0.9230293581410083
Palermo	0.9004345556164705	1.0208286759482288
Messina	0.8136145663511357	1.0516087373032104
Agrigento	0.7303533854200408	0.932560825519927
Caltanissetta	0.6881125534885585	0.7887567561616194
Enna	0.6083098826935052	0.8205304075540911



## BK10U-Studi medici e laboratori di analisi cliniche

## Professionisti

Area territoriale: Provincia	Valore della variabile indice di concentrazione della domanda	Valore della variabile indice di concentrazione dell'offerta
Catania	0.9404069337630503	1.0843474386923158
Ragusa	0.8495564197411527	0.8499757533350822
Siracusa	0.708743481511589	0.9029913565373369
Sassari	0.7020334631829863	0.9593198417234701
Nuoro	0.5918086018826545	0.7361505591404418
Cagliari	1.0759043668180563	1.345714536409027
Pordenone	1.0306953474437162	0.8770237876668366
Isernia	0.8318660544411497	1.0183019833238147
Oristano	0.674836043151514	0.8042826535713481
Biella	0.8609469395637844	0.8789917705880792
Lecco	1.0255928182170062	0.9310797401834484
Lodi	0.6466330346841886	0.7297975960712919
Rimini	1.1177043377580032	1.0016351592209367
Prato	0.9235553458758314	0.864305147994202
Crotone	0.6192763771087803	0.8076759543428028
Vibo Valentia	0.6606571594958062	0.9194679484458409
Verbano-Cusio-Ossola	0.9756056705757651	0.8753596924516026
Monza e della Brianza	0.9282773372543905	0.9481595521154846
Fermo	0.7672319770765637	0.8007222333510251
Barletta-Andria-Trani	0.8411930571886502	0.8150692723805985
Sud Sardegna	0.5424171118242384	0.6652147415273847



## BK16U-Amministrazione di condomini, gestione di beni immobili per conto terzi e servizi integrati di gestione agli edifici

## Professionisti


Area territoriale: Provincia	Valore della variabile indice di concentrazione della domanda	Valore della variabile indice di concentrazione dell'offerta
Torino	1.7924837962878375	1.2560929255824362
Vercelli	0.7225336552904906	0.6882813899290948
Novara	1.0802252785914088	0.8784507582887987
Cuneo	0.7951812733161329	0.6535852415397361
Asti	0.7959348713670178	0.9819953290620504
Alessandria	1.137697120764389	1.0277727354051813
Valle d'Aosta/Valle d'Aoste	2.301294481711881	1.6317879386419405
Imperia	2.0592539675408332	1.2130710961382702
Savona	2.4944818439073986	2.067897231484896
Genova	2.722604134399882	2.444305391022108
La Spezia	1.7728685095942918	1.7236249688894276
Varese	1.0502811322658896	0.9175884936266061
Como	1.0383821044279773	0.90572844153784
Sondrio	0.6571368000959866	0.6692633572641168
Milano	2.5419959399896728	1.347857785809315
Bergamo	1.298917835316086	0.8492099186457972
Brescia	0.8039257711048878	0.729665009668792
Pavia	0.8777279274825395	0.8707192679812693
Cremona	0.7073914494371683	0.5732632397140733
Mantova	0.5279187125630469	0.542330044793465
Bolzano/Bozen	1.275060755057474	0.9302628673567708
Trento	1.18974100882368	0.8560419007416934
Verona	0.7353285638131437	0.8420091043037143
Vicenza	0.5883838834714201	0.5063049277690045
Belluno	1.4706433377222357	0.9100918992628838
Treviso	0.831536558403207	0.5796735803947558
Venezia	0.9795898160839231	0.647514482240988
Padova	1.0074809059821108	0.6510903531821574
Rovigo	0.442383779343722	0.6109208152701925
Udine	0.4724480564068229	0.5457175568136974
Gorizia	0.9417526516753433	0.9367506398850182
Trieste	3.8857043106417786	1.1154231409013466
Piacenza	0.4773106805923245	0.5233294955343855
Parma	1.803809133465551	1.1350821387328427
Reggio nell'Emilia	1.236736874016696	0.778351204066777
Modena	1.0706518925557686	0.7655024928725684
Bologna	2.366506919886646	1.3696078767236375
Ferrara	1.220162250124734	0.9789915652300409
Ravenna	1.0151510085170188	0.5795506252844316
Forlì-Cesena	1.093264833109329	0.6846611957035281
Pesaro e Urbino	0.4648407013764777	0.5397502792268839
Ancona	0.9379179461764214	0.7927745087543135
Macerata	0.6395882096559451	0.7234150735698114



## BK16U-Amministrazione di condomini, gestione di beni immobili per conto terzi e servizi integrati di gestione agli edifici


## Professionisti

Area territoriale: Provincia	Valore della variabile indice di concentrazione della domanda	Valore della variabile indice di concentrazione dell'offerta
Ascoli Piceno	0.656156912839763	0.9290175355396935
Massa-Carrara	1.030458193472398	1.2598987008308242
Lucca	0.5998311243713923	0.566003149719177
Pistoia	0.3419247025261986	0.3568648798486877
Firenze	1.4438631457577098	1.033103983949405
Livorno	1.442010315912415	1.204452954111719
Pisa	0.9336973946787542	0.8564286670130868
Arezzo	0.4360814090895173	0.6015501666415753
Siena	0.5518737622213425	0.5966782836611437
Grosseto	1.1980683072781941	1.4973128997624996
Perugia	0.5582590277014503	0.7533070797294027
Terni	0.6166527718952297	1.0062350633980037
Viterbo	0.4122869975212429	0.7392376012714531
Rieti	0.3627985166347382	0.6280038405256814
Roma	1.4526869443716466	2.0323367354829127
Latina	0.48861508412769	1.0583717738313265
Frosinone	0.2164068872758397	0.549365165884543
Caserta	0.1930304979189861	0.5514341651204682
Benevento	0.0953139870285728	0.3516796600615634
Napoli	0.382060286354059	0.854888646637069
Avellino	0.1990419371041143	0.598650334365036
Salerno	0.3146400542364547	0.8317085801165212
L'Aquila	0.5956708723084485	1.4404974006656823
Teramo	0.8464487540264773	1.1372165097926266
Pescara	1.0628947513662315	1.4872655625172553
Chieti	0.6302373665520238	1.0001872824419027
Campobasso	0.4126091559014343	0.9195034850887804
Foggia	0.4102377911135885	0.9742358534282599
Bari	0.9511279558118259	1.7160353707751759
Taranto	0.4492066989708029	1.19601196513232
Brindisi	0.3556219456958575	0.6052824101656878
Lecce	0.2667174413807771	0.4791151400101021
Potenza	0.3397166985163681	0.4530969700901151
Matera	0.6339835602874768	0.8120303540770655
Cosenza	0.3045418778589943	0.7537723576669664
Catanzaro	0.31210999629486	0.5840345708532461
Reggio di Calabria	0.1475222816792363	0.3215230331938617
Trapani	0.3284553047251456	0.4546817216545039
Palermo	0.5870415006534297	1.1099186989064351
Messina	0.416846471502317	0.800367295815176
Agrigento	0.2986475118751222	0.5407759197093893
Caltanissetta	0.2687469619969658	0.6507779978648787
Enna	0.1673911317344462	0.597952695529154



**BK16U-Amministrazione di condomini, gestione di beni immobili per conto terzi e servizi integrati di gestione agli edifici****Professionisti**

Area territoriale: Provincia	Valore della variabile indice di concentrazione della domanda	Valore della variabile indice di concentrazione dell'offerta
Catania	0.5050710904856264	0.9122462085463382
Ragusa	0.2453078852791489	0.4617697054195383
Siracusa	0.2769148999432325	0.7700071781992306
Sassari	0.9510893154247896	1.3237503081509796
Nuoro	0.08844063221729823	0.2637856569077546
Cagliari	1.2711441571480167	1.6248139675945261
Pordenone	0.7120786027337691	0.5498132713021016
Isernia	0.2607022762780222	0.6509625000090888
Oristano	0.1940210737100858	0.2149447827010418
Biella	0.6066255732610878	0.4303233547522553
Lecco	1.1105058062454942	1.0202085042166242
Lodi	0.9459836396479563	0.8422484448370784
Rimini	0.9648561299340896	0.6799687429435146
Prato	0.9170208545667138	0.6802813868439472
Crotone	0.1674549059286926	0.4939888355495466
Vibo Valentia	0.1139421514479542	0.2153046101173852
Verbano-Cusio-Ossola	1.1042275588942965	1.0121964597171087
Monza e della Brianza	1.6922918127075137	1.3062996947124044
Fermo	0.3636554527166017	0.6061385424062529
Barletta-Andria-Trani	0.924687530169709	1.33095901803149
Sud Sardegna	0.2169591239015506	0.2661422887443337






## BK17U-Periti industriali

## Professionisti

Area territoriale: Regione	Valore della variabile indice di concentrazione della domanda	Valore della variabile indice di concentrazione dell'offerta
Piemonte	1.0155540511117667	0.9278815478268047
Valle d'Aosta	1.7076223082849522	1.6706886339875273
Lombardia	1.2981368809521032	1.096825158976184
Trentino Alto Adige	3.272726489887186	2.249034907319571
Veneto	1.91590853794682	1.677219841780028
Friuli Venezia Giulia	3.0159594421216016	3.2557901686311026
Liguria	0.6240160265677184	0.698672308562539
Emilia Romagna	2.039289511952055	1.6436305805249876
Toscana	1.6764124306932138	1.8258408575947922
Umbria	0.9715119994691859	1.2603214723362601
Marche	1.0156038777903758	0.9711684952334259
Lazio	0.3033501786891769	0.4155573616553782
Abruzzo	0.5144988392970709	0.9282757678336802
Molise	0.2215407169546677	0.3475570063856775
Campania	0.2513562767910897	0.4306113648319044
Puglia	0.2105298183885723	0.4385725174492155
Basilicata	0.3231971946583089	0.5852356569064021
Calabria	0.08960674706046946	0.2260852904303831
Sicilia	0.1805715254042849	0.3663441860402294
Sardegna	0.5694281533037852	1.0920201067293864



## BK18U-Attività degli studi di architettura

## Professionisti

Area territoriale: Provincia	Valore della variabile indice di concentrazione della domanda	Valore della variabile indice di concentrazione dell'offerta
Torino	1.4595664264767336	1.2178372741278787
Vercelli	0.7954772196153553	0.8377701281020109
Novara	1.026126517743801	0.9632020395832872
Cuneo	1.2162911146736115	1.0785360840223923
Asti	1.1514349244243374	0.9736067818358457
Alessandria	0.6613152091789692	0.8007257999662039
Valle d'Aosta/Valle d'Aoste	1.5720795284668871	1.3774412812001062
Imperia	1.1296454592793783	0.9981495710697689
Savona	1.0496633543291556	1.1722394331058188
Genova	1.3812997829339777	1.4763844088373173
La Spezia	0.9372501999781937	1.127400072246587
Varese	1.2275303233604113	1.1247952354329103
Como	1.6432776304610723	1.2660383457370887
Sondrio	1.2324288517998547	0.9188113840753348
Milano	2.5088231730083623	1.6267727248135677
Bergamo	1.2615992490157297	0.9563973777050173
Brescia	1.0666759948051217	0.8338991938290701
Pavia	0.699785783763682	0.6493708741486113
Cremona	1.0851971635874162	0.8935094031655451
Mantova	0.9589161972598547	0.7783294828343883
Bolzano/Bozen	3.092852825793509	1.0305818245763236
Trento	1.185765664822852	0.9046165999815146
Verona	1.3651843313945304	1.0874655065302352
Vicenza	1.189959346641356	0.9570500085562215
Belluno	1.3946719090416946	1.057403409677657
Treviso	1.3565623581329047	1.173244337449815
Venezia	2.1087092123240763	1.4909694761437102
Padova	1.5102691604606155	1.153716411435751
Rovigo	0.6563938670149988	0.5817635215343439
Udine	0.925307376852106	0.8662284503165841
Gorizia	0.6310491013015205	0.6553669476029261
Trieste	0.8636910566896233	0.8556192178733665
Piacenza	0.960432080426553	0.9300728310201282
Parma	1.0620520639671147	1.0167611758309574
Reggio nell'Emilia	0.8028507380806185	0.6735343239116661
Modena	0.7624362450161971	0.6011500201230919
Bologna	1.1085106638003184	0.8171192432729534
Ferrara	0.5857938397186765	0.5879193762385665
Ravenna	0.8895656799556729	0.7581526475996859
Forlì-Cesena	0.9917618619279636	0.9023638390323789
Pesaro e Urbino	0.6441987539700634	0.6689244296801027
Ancona	0.5635682820236118	0.6471824140403303
Macerata	0.7376799144754471	0.8737155882213337



## BK18U-Attività degli studi di architettura

## Professionisti


Area territoriale: Provincia	Valore della variabile indice di concentrazione della domanda	Valore della variabile indice di concentrazione dell'offerta
Ascoli Piceno	0.996519779555785	1.2639841828375569
Massa-Carrara	0.681719799680067	0.9792527907235851
Lucca	0.8425429170674206	0.9307837153845592
Pistoia	0.6494899297652104	0.8845410383763702
Firenze	2.175998493237179	1.9684711174448162
Livorno	0.5453819773965166	0.6588893694423026
Pisa	0.848576684826958	0.942601549325001
Arezzo	1.1568577468120649	1.1905408429337938
Siena	1.0930450829359724	1.0751600007344306
Grosseto	0.8219462436960375	0.9072733384180329
Perugia	0.6786895680029543	0.7291178970299664
Terni	0.6068510416946137	0.8717798451133804
Viterbo	0.734769459065395	0.9265643041020356
Rieti	0.5534592491163604	0.9136553658530129
Roma	1.219764173709954	1.4328555067759974
Latina	0.60073119653333	0.8828504262364176
Frosinone	0.5270334544009481	0.7902611447370594
Caserta	0.4031652844383999	0.836605748754078
Benevento	0.518992976423755	1.1346165725635038
Napoli	0.4854337689593916	0.7257369144777096
Avellino	0.5287287057085551	1.0845872703419221
Salerno	0.4783267225295006	0.9514200785054258
L'Aquila	1.0463154880113967	0.9866952634950692
Teramo	0.624563551726297	0.9445376393198096
Pescara	1.0499048802785107	1.6250345324453541
Chieti	0.6515662771035436	1.1016367386265509
Campobasso	0.6749922522649193	1.1514313829148328
Foggia	0.3221683235938252	0.6419584161244954
Bari	0.5253815930562553	0.8027635798349005
Taranto	0.2793236487166755	0.5169554748118997
Brindisi	0.318151068702345	0.5525583682656026
Lecce	0.4582347698762737	0.8576792811047634
Potenza	0.4472699009724948	0.9142910271860724
Matera	0.4939056307127134	0.9202962605324736
Cosenza	0.2227867544791455	0.6380358653267212
Catanzaro	0.4019430846118764	0.9361482479056097
Reggio di Calabria	0.4447241738032842	1.1273802026667403
Trapani	0.435111765427287	0.8712767496329653
Palermo	0.4854583756295197	0.788513176479556
Messina	0.3878604563453617	0.8416548639419343
Agrigento	0.4067328524582661	0.8803932170616123
Caltanissetta	0.3364335410197314	0.6628615270555789
Enna	0.2510877086032948	0.5598194543413629



## BK18U-Attività degli studi di architettura

## Professionisti

Area territoriale: Provincia	Valore della variabile indice di concentrazione della domanda	Valore della variabile indice di concentrazione dell'offerta
Catania	0.2360904755380095	0.4329830502187043
Ragusa	0.453262713608735	0.8359395931409459
Siracusa	0.4029478579402688	0.7538203690594228
Sassari	0.538468748856785	0.71241545069606
Nuoro	0.436098830847523	0.6066795117486843
Cagliari	0.3223736365701586	0.43171817199041
Pordenone	0.9531892363695049	0.8558994991639673
Isernia	0.7646662000563317	1.27218614355559
Oristano	0.4046208462844038	0.5619075712961807
Biella	0.7117272346496775	0.7851496965825009
Lecco	1.724555639643173	1.2759312398489129
Lodi	0.826009945637902	0.8339190805427371
Rimini	1.0532491975501408	0.948037798615785
Prato	0.713142205332097	0.8129774557799938
Crotone	0.2656085971731025	0.5777743793482373
Vibo Valentia	0.4662245856164116	1.0214653068781574
Verbano-Cusio-Ossola	1.2177465098370954	1.0687476574216266
Monza e della Brianza	1.6770440525838823	1.3379860298940751
Fermo	0.6117495040707135	0.7850049080817741
Barletta-Andria-Trani	0.2917842048747749	0.5682683445791541
Sud Sardegna	0.1056578939982379	0.1967771652949895



## BK19U-Attività professionali paramediche indipendenti

## Professionisti

Area territoriale: Provincia	Valore della variabile indice di concentrazione della domanda	Valore della variabile indice di concentrazione dell'offerta
Torino	1.2806125604439333	1.0153184069205334
Vercelli	0.9394412323754298	0.9211454140920439
Novara	1.054562623481198	0.9818252098052483
Cuneo	1.071444687089328	0.9238607295125988
Asti	1.1668182541580145	0.9573836111777336
Alessandria	1.0750701587110851	0.93797177556238
Valle d'Aosta/Valle d'Aoste	1.2553657821217412	1.1051522709161319
Imperia	0.7986069984999354	0.8430937637469667
Savona	1.225171553741037	1.3255614980837016
Genova	1.2861210796065619	1.3548115198614445
La Spezia	0.9082449641414031	0.9518155605815981
Varese	1.5671317516646008	1.220881731923053
Como	1.5198862443098136	1.3396982561685298
Sondrio	1.0739343591238395	0.9417602782299369
Milano	1.5261503506998175	1.2361265892425222
Bergamo	1.4305237503008768	1.1551015522623955
Brescia	1.4389445996004666	1.0701206360957474
Pavia	1.6749182598153793	1.403367210366845
Cremona	1.2956872917400082	1.083015728963009
Mantova	1.0690847501981466	0.784771317268195
Bolzano/Bozen	1.2508707452426946	0.6727693639179629
Trento	1.0517416398675605	0.7451669193295286
Verona	0.9820455983883294	0.948040521558693
Vicenza	0.8896096209741178	0.7660562587101216
Belluno	0.8885563099082007	0.7980811283246798
Treviso	1.0778783395678815	0.8441034804010035
Venezia	0.8527281101898394	0.6363642991798957
Padova	0.9040196582812312	0.7612110163139457
Rovigo	0.4965289054338421	0.4593461463739412
Udine	1.1026294537137131	0.8225614100613319
Gorizia	0.923642190785034	0.748505677007173
Trieste	1.3790941825463656	1.1512276252310862
Piacenza	1.0091892836982925	0.9186794035638117
Parma	1.1709548363691469	0.9549467826159738
Reggio nell'Emilia	0.76494227034398	0.6191990467780135
Modena	0.8562394045033519	0.7423897295274776
Bologna	1.7336917136384755	0.9320252008928647
Ferrara	0.9058304731979355	0.8194642312285947
Ravenna	1.0437132394234503	0.7668639607582917
Forli-Cesena	1.2664255856017055	1.085463564064019
Pesaro e Urbino	0.8454719432412305	0.9241126518263582
Ancona	0.9376544049758878	0.9532959823788345
Macerata	0.879958239265649	0.9614803754762178



## BK19U-Attività professionali paramediche indipendenti

## Professionisti


Area territoriale: Provincia	Valore della variabile indice di concentrazione della domanda	Valore della variabile indice di concentrazione dell'offerta
Ascoli Piceno	0.6584614578202604	0.9460112290529952
Massa-Carrara	0.7446265994822306	0.9243801782350756
Lucca	0.8307222907057337	0.9713148209670063
Pistoia	1.0249901720197854	1.0539619921262162
Firenze	1.1052903299869603	1.0181164008055215
Livorno	0.7837318439870538	0.8347200140641814
Pisa	0.9201364825726963	1.0278134508110413
Arezzo	0.959480446321387	1.025344275732519
Siena	1.2316207435722735	1.2366491613780013
Grosseto	0.8387600450910999	0.9088675828903263
Perugia	0.7699321599728035	1.0274494042827762
Terni	0.819423138772838	1.1065867983354096
Viterbo	1.1614228670552074	1.5771536074725865
Rieti	0.8788389158521884	1.3570223384757072
Roma	1.4948878361071403	1.684867410558042
Latina	1.3769488903182026	1.8062766784405089
Frosinone	1.4108104885617219	1.9232290493170376
Caserta	0.5911890046991705	0.763429530539463
Benevento	0.8232458321902504	1.0051432295586882
Napoli	0.4806568075067035	0.7111805137531825
Avellino	0.8104578874927983	1.113287827952553
Salerno	0.5619037843374106	0.7874835479392547
L'Aquila	0.8406273960275957	1.2041893682432523
Teramo	0.6529718456047268	0.9703046619246529
Pescara	0.7591353222908271	1.034483273773905
Chieti	0.6333188676737237	0.9040196929990633
Campobasso	0.603460153795006	0.8942679543443243
Foggia	0.3827661974631602	0.6057016421253492
Bari	0.5180627274350985	0.7658458016147031
Taranto	0.5155770884147409	0.8088682641600335
Brindisi	0.4683450503027325	0.7053749683040055
Lecce	0.5533129967940686	0.8216215957600403
Potenza	0.5945794903969233	0.7637216246242697
Matera	0.477309268311316	0.6718341148269391
Cosenza	0.3918821999435894	0.5725844817844572
Catanzaro	0.5694606307067277	0.9424970802799051
Reggio di Calabria	0.3017028779997766	0.5366778846840868
Trapani	0.9355475158157407	1.1520038212069488
Palermo	0.7212517013737856	0.8887581101845433
Messina	0.7269920720022544	0.9876085893998106
Agrigento	0.7223550075265104	0.930484430201958
Caltanissetta	0.6443155945057667	0.8163344949337876
Enna	0.7491808239914879	0.9246879665060415



## BK19U-Attività professionali paramediche indipendenti

## Professionisti

Area territoriale: Provincia	Valore della variabile indice di concentrazione della domanda	Valore della variabile indice di concentrazione dell'offerta
Catania	0.6191101464999768	0.8333531704331855
Ragusa	0.8099622004249122	0.9489947082796433
Siracusa	0.7151024751051136	0.8711397642576992
Sassari	0.4511745293591221	0.5718835072729715
Nuoro	0.3770404865368103	0.4961771287978227
Cagliari	0.6208040019309459	0.683296713985891
Pordenone	1.0762210530060556	0.7942338438976747
Isernia	0.8469807955805857	1.144941523844027
Oristano	0.2337602357500592	0.3711627376121774
Biella	1.2455612423490197	1.0856670086651332
Lecco	1.4132487767257829	1.2544605490080398
Lodi	1.4948461871855767	1.148385439328725
Rimini	1.3193536071987793	1.291696102331365
Prato	0.8014752298066933	0.8332829656007592
Crotone	0.342412285623419	0.415720268340136
Vibo Valentia	0.3568651708121577	0.5384459104773968
Verbano-Cusio-Ossola	0.9042172011553512	0.9939333781277393
Monza e della Brianza	1.7134342107941911	1.4838521053518148
Fermo	0.9037127428438682	0.9971026060073401
Barletta-Andria-Trani	0.4155893381684165	0.63572529417945
Sud Sardegna	0.3192342273151593	0.3957005214176799



## BK20U-Attività professionale svolta da psicologi

## Professionisti

Area territoriale: Provincia	Valore della variabile indice di concentrazione della domanda	Valore della variabile indice di concentrazione dell'offerta
Torino	1.4137262626357343	1.3222067842889553
Vercelli	0.8949131239337763	0.7609223467834103
Novara	0.941348082304752	0.7844779358316357
Cuneo	0.8076880175073994	0.7503829887761647
Asti	0.681410006908124	0.7332592528157219
Alessandria	0.7214574078733981	0.7875304992174914
Valle d'Aosta/Valle d'Aoste	0.9946346910726971	1.1016831870604393
Imperia	0.6969221589436706	0.7330642924450709
Savona	0.9488829215578514	0.915749629749296
Genova	1.306898087726131	1.2218619343364077
La Spezia	0.9587801706415816	1.095157749386022
Varese	1.4349734341576679	1.0029538098400657
Como	1.1538718113737503	0.9663930585726559
Sondrio	0.5550745913843141	0.528970961193165
Milano	2.3165213469228525	1.5518057640086103
Bergamo	1.254015743578777	0.949172990178709
Brescia	1.08621429759301	0.8997125431300039
Pavia	1.216553960587885	1.1562040440747476
Cremona	1.0006359904446933	0.8625288989330604
Mantova	0.8255502685224412	0.764074885613408
Bolzano/Bozen	0.7208739997664886	0.5283063185692733
Trento	1.1558890783858038	0.9987646865838943
Verona	1.170686740666444	1.0693067046111207
Vicenza	1.1414941438244588	0.9847219687843038
Belluno	0.9197679959876522	0.7526868702939584
Treviso	0.9828647334566207	0.8853328351972269
Venezia	0.9260669404672063	0.8844252647818189
Padova	1.841201114017806	1.650217582021549
Rovigo	0.5232620770188018	0.5010130754007355
Udine	0.9342372946860048	0.8054844353771419
Gorizia	0.9289565664087622	0.8782708391939653
Trieste	1.530778703208188	1.5516789640853879
Piacenza	0.9121902068444164	0.8244133219541143
Parma	1.1244842556308734	0.9950032140999621
Reggio nell'Emilia	1.0139139695684452	0.7524133238243492
Modena	0.9159895544879821	0.7277228189770092
Bologna	1.7830617078556756	1.3330735300693106
Ferrara	0.8875652490517681	0.7425544864722544
Ravenna	1.0896252174633823	0.8368981466093097
Forlì-Cesena	1.3332673672045872	1.1573810245205245
Pesaro e Urbino	1.1573859574542174	1.2504681460676907
Ancona	1.1308788612474896	1.229231171926872
Macerata	0.5899982714163142	0.8040601856679191






## BK20U-Attività professionale svolta da psicologi

## Professionisti

Area territoriale: Provincia	Valore della variabile indice di concentrazione della domanda	Valore della variabile indice di concentrazione dell'offerta
Ascoli Piceno	0.741193006347932	0.9735478333148556
Massa-Carrara	0.8558967812508292	0.9906631092270649
Lucca	0.8546522716226411	1.0005208720260752
Pistoia	0.9543140754256505	1.0523966148485164
Firenze	1.6656255605429227	1.6930332728873352
Livorno	0.9216405932947874	1.0672893016717766
Pisa	1.0982227048334123	1.1812926698202117
Arezzo	0.921368172289182	1.015324493257956
Siena	0.7523801693434998	0.7791785300358341
Grosseto	0.6585321400264207	0.815113169894804
Perugia	0.6404892159182962	0.7759208296229778
Terni	0.7034036529068929	0.8013793036369267
Viterbo	0.7449367441645447	0.898811959472945
Rieti	0.7425756748529664	1.00006265320872
Roma	1.7748281064933706	1.8876415321341466
Latina	0.8050326751945085	1.066824777390798
Frosinone	0.4717424982254404	0.688221257622939
Caserta	0.3706423427720629	0.6741300401149464
Benevento	0.4286593753090297	0.6973290714979911
Napoli	0.335054026786329	0.5641983326553762
Avellino	0.378323530238508	0.6689389256192994
Salerno	0.3731804770464491	0.5968735272176043
L'Aquila	0.7437255819671721	1.1479733260336367
Teramo	0.7167954172348018	1.0230884777193892
Pescara	0.8849708547462731	1.4337454451426233
Chieti	0.6328628355356469	1.0492581426536958
Campobasso	0.6249041667410479	0.8781625645078422
Foggia	0.295006480719576	0.5301326637770105
Bari	0.503074796040343	0.7614059592947694
Taranto	0.381827464301021	0.6123344219038309
Brindisi	0.3542779305426992	0.6104203091435595
Lecce	0.5019274572630521	0.8164002506913852
Potenza	0.465440981622706	0.7165196508629164
Matera	0.3957234465397138	0.6412884754362886
Cosenza	0.2316812133200919	0.4431508945031434
Catanzaro	0.3142121856908457	0.4900639663462948
Reggio di Calabria	0.329345977430238	0.6096564582839428
Trapani	0.4165442406501151	0.6750074313745159
Palermo	0.6065741342426787	0.8584184328922646
Messina	0.4106057677376873	0.7404749139760566
Agrigento	0.3001206990345467	0.543665231414115
Caltanissetta	0.3741073105103808	0.6343338125119933
Enna	0.5195523496573999	0.8047691780248742



## BK20U-Attività professionale svolta da psicologi

## Professionisti

Area territoriale: Provincia	Valore della variabile indice di concentrazione della domanda	Valore della variabile indice di concentrazione dell'offerta
Catania	0.3853169374102472	0.6173341700773568
Ragusa	0.3883014008188022	0.6889865026231632
Siracusa	0.3448897001108573	0.5534360429482555
Sassari	0.517106172816781	0.5788836195464729
Nuoro	0.4692932666266006	0.676064271656532
Cagliari	1.4519182053128503	1.552053118580488
Pordenone	0.8770725299241163	0.7731828911399525
Isernia	0.3460365260172768	0.5916211212711826
Oristano	0.5573663724073105	0.6793314892621575
Biella	0.8157089430457822	0.7061443233361646
Lecco	1.2757429788785943	1.052492866356703
Lodi	1.1306976352574722	0.8609868327897032
Rimini	1.1995184605300044	1.1451789966406034
Prato	1.0273189688340685	0.9989433327845401
Crotone	0.1516456789083903	0.3034949918846803
Vibo Valentia	0.252350567012796	0.4388069324312046
Verbano-Cusio-Ossola	0.9757158038970857	0.8434261520261829
Monza e della Brianza	1.6394491815589396	1.1646044636012802
Fermo	0.8124104951810862	1.0083367752319383
Barletta-Andria-Trani	0.4073761021789871	0.6545767633584675
Sud Sardegna	0.6306151276961748	0.7489512417184554



## BK21U-Attività degli studi odontoiatrici e delle imprese operanti in ambito odontoiatrico

## Professionisti


Area territoriale: Provincia	Valore della variabile indice di concentrazione della domanda	Valore della variabile indice di concentrazione dell'offerta
Torino	1.4114900725689041	1.1541762278151555
Vercelli	1.1519767501180374	0.8855724706174084
Novara	1.0383826643106329	0.7969844193470487
Cuneo	1.208974815097122	0.8924359435356101
Asti	0.8504184669098703	0.8182939306028804
Alessandria	1.0365935948505935	0.9190210726025013
Valle d'Aosta/Valle d'Aoste	1.0764701183515542	0.7824330258580943
Imperia	1.054777053956808	1.0092289636315657
Savona	1.1618265234860496	1.2332370903337957
Genova	1.479272890190847	1.6135517329852969
La Spezia	0.9294496043917634	1.0499209152967812
Varese	1.3540975401370503	1.0569410718915957
Como	1.16062732118132	0.949428319194129
Sondrio	1.1214515904629592	0.8024912390944083
Milano	1.3291788335804224	1.171654105459896
Bergamo	1.1234193301401818	0.829877532860275
Brescia	1.2831832601199704	1.0265404230684005
Pavia	1.154159492887059	1.071768411725233
Cremona	1.048441876572327	0.7916442034200017
Mantova	1.0031528023013854	0.7661326438686387
Bolzano/Bozen	1.978420162810058	0.7101907209315761
Trento	1.844052501809857	0.9002914302949159
Verona	1.4374600951947	1.1467902653429043
Vicenza	1.3406042149422095	0.9806365119041399
Belluno	1.5664023931362285	0.8423531336845893
Treviso	1.2601135505461727	0.8636793440911483
Venezia	1.1834801331830866	0.8851488506347952
Padova	1.4297658851822161	1.190272146996253
Rovigo	0.9921036754924613	0.7993051686059601
Udine	1.4824147400017178	1.0083969325168922
Gorizia	1.162756446876826	0.8614339191715062
Trieste	1.4070094058660454	1.2793580002054914
Piacenza	1.1932793893984635	0.9426735656722132
Parma	1.2459170385037495	1.1499216444446847
Reggio nell'Emilia	0.9771649616665986	0.7487421150411682
Modena	1.316933567418444	0.9481665879141032
Bologna	1.7726218720169602	1.4978669939025069
Ferrara	1.305040384613796	1.1813179320582463
Ravenna	1.0981172796712213	0.8808808760212363
Forlì-Cesena	1.0481780729660164	0.9536268526503768
Pesaro e Urbino	1.1283083923582589	0.9593869851855238
Ancona	1.1132287703442605	1.1496751860200127
Macerata	0.7822799767884236	0.8435447419197201



## BK21U-Attività degli studi odontoiatrici e delle imprese operanti in ambito odontoiatrico

## Professionisti

Area territoriale: Provincia	Valore della variabile indice di concentrazione della domanda	Valore della variabile indice di concentrazione dell'offerta
Ascoli Piceno	0.9702865545639194	1.1641318572677788
Massa-Carrara	1.124708427558423	1.231698693368844
Lucca	1.2080873708877897	1.2309516010768597
Pistoia	1.5688571665212787	1.073231260713861
Firenze	1.5415638909466882	1.328627720584888
Livorno	0.8754636291620528	0.9708090867367456
Pisa	1.1213503496904345	1.169882605497211
Arezzo	1.1096147420809113	0.9806955917572184
Siena	1.256827107973044	1.1903927481006722
Grosseto	0.9970137695561176	0.9143752601145073
Perugia	0.9854632568657964	1.1194312892456326
Terni	0.7914754668473036	1.009880674273829
Viterbo	0.5506307611039262	0.6442153396552158
Rieti	0.6529757486704915	0.9409042280670445
Roma	1.0850634788817923	1.3644228853686706
Latina	0.5844892822940031	0.7999071483306702
Frosinone	0.5447690275222776	0.7840084379158051
Caserta	0.3722063150316227	0.6167516469931156
Benevento	0.3620694115086855	0.6753933790482635
Napoli	0.4839921733825231	0.7982734364997776
Avellino	0.3583139009067181	0.6579756693029665
Salerno	0.4864945637889397	0.7816470763768684
L'Aquila	0.8122195139640968	1.3051264595819438
Teramo	0.8385777137170304	1.0816428299087648
Pescara	1.1198444573304362	1.513193315296531
Chieti	0.7819415758635255	1.17756343880119
Campobasso	0.7953845330893347	1.0201859424906508
Foggia	0.5216010536765208	0.8403704881048759
Bari	0.7643584446377771	1.0603190086762337
Taranto	0.6652677135375406	0.7701636458493886
Brindisi	0.5729713827169541	0.8397305982711837
Lecce	0.5530675431394858	0.8588610065974587
Potenza	0.5251648745093396	0.72426566741622
Matera	0.7282136797138208	0.8234022507553447
Cosenza	0.5265291042604882	0.8954200338542929
Catanzaro	0.6528034343226566	0.9073336547776882
Reggio di Calabria	0.4360688935550794	0.8475505302469805
Trapani	0.3935486213075066	0.7896017748055323
Palermo	0.4757610348580852	0.8404619504868522
Messina	0.5465155332874855	0.9264288855862498
Agrigento	0.3423411987028768	0.7115163861593107
Caltanissetta	0.3618355178147283	0.7033479529930308
Enna	0.3588034231757369	0.602683057729862



**BK21U-Attività degli studi odontoiatrici e delle imprese operanti in ambito odontoiatrico****Professionisti**

Area territoriale: Provincia	Valore della variabile indice di concentrazione della domanda	Valore della variabile indice di concentrazione dell'offerta
Catania	0.4757110073264886	0.8536888088016223
Ragusa	0.4931882689168914	0.694360402341931
Siracusa	0.4129782796807591	0.6600043148873582
Sassari	0.8343095247088852	1.0932756068839422
Nuoro	0.5599629748512794	0.7945772191640957
Cagliari	1.1038679692781899	1.3110730822039829
Pordenone	1.5071565541855412	0.9830270999221898
Isernia	0.667971597298572	1.0039471793105197
Oristano	0.6820629226822588	0.7322754004411289
Biella	0.9417670309968942	0.8313112580444889
Lecco	1.0219580232313608	0.8613618483748278
Lodi	0.9581630800559039	0.831703749933773
Rimini	1.3592708785123213	1.1890028801924113
Prato	1.0337412718924859	0.908260861880749
Crotone	0.4024111024771918	0.758283288832772
Vibo Valentia	0.5990919574742931	0.8009496550205984
Verbano-Cusio-Ossola	1.280286427097786	0.9596156652884008
Monza e della Brianza	1.1883086104595193	0.9488600451410086
Fermo	0.7195504975415882	0.8810654113205154
Barletta-Andria-Trani	0.5528036327919609	0.7491522991913968
Sud Sardegna	0.5844957139785311	0.5911995246493796

I valori dell'indice di concentrazione della domanda relativi al BK21U - Attività degli studi odontoiatrici e delle imprese operanti in ambito odontoiatrico, sono utilizzati anche nel BD34U - Fabbricazione e riparazione di protesi dentarie.



## BK22U-Servizi veterinari

## Professionisti

Area territoriale: Provincia	Valore della variabile indice di concentrazione della domanda	Valore della variabile indice di concentrazione dell'offerta
Torino	1.3404429183872513	1.4366334190828989
Vercelli	1.1560424616007112	1.078127526059846
Novara	1.6186972451908148	1.2509180067351453
Cuneo	2.0131601760167355	1.4904149373491855
Asti	1.2952781012266286	1.2633770344367723
Alessandria	1.332951965898468	1.15246526056368
Valle d'Aosta/Valle d'Aoste	1.5171517543185598	1.2658489057966127
Imperia	1.0622569723388917	1.0030357188543855
Savona	1.1142951771878664	0.9741488543547195
Genova	1.137327367377844	0.9025903783216159
La Spezia	1.3034836093114124	0.9659624542823912
Varese	1.3180972939373212	1.1007133000286433
Como	1.333546396274014	0.8963512104937071
Sondrio	1.0896397001026976	0.9615786091578965
Milano	1.2945494547088157	1.008572757612015
Bergamo	1.286481626355593	0.9586121607125873
Brescia	1.3851602308921216	0.9528055503679329
Pavia	1.6129718800769821	1.2110137093568374
Cremona	2.239981902221443	1.693300716504308
Mantova	2.154038517141568	1.8550275512055543
Bolzano/Bozen	1.721019469523331	0.7657277937879446
Trento	1.048739541213405	0.8492420228573696
Verona	1.1707098049384241	0.8755232947144134
Vicenza	1.0322578665342317	0.8398499606349111
Belluno	1.0213701866854559	0.8013446283144898
Treviso	1.1748586689773375	0.9508201262002256
Venezia	1.170307199513185	0.7458470532339196
Padova	1.3056808547972452	1.251787231971056
Rovigo	1.2158549899496778	0.9588258937450731
Udine	1.6036942454224812	0.9770491881535736
Gorizia	1.584177015304167	0.6847544868364354
Trieste	1.5895404331578153	0.9205701509177424
Piacenza	1.4728617951632885	1.2220287983878075
Parma	2.4464005323247613	2.0877144005562918
Reggio nell'Emilia	2.225986727808031	1.488507609845906
Modena	1.5057853965459427	1.1708009044654775
Bologna	1.8152372383424593	1.8146177239558894
Ferrara	1.6828702164267495	1.1043705893834561
Ravenna	1.430584996948123	1.2473996890071009
Forlì-Cesena	1.064275175081355	1.255049486018519
Pesaro e Urbino	1.1905280053222531	1.0464193524445506
Ancona	1.3637868971116778	1.243666471034824
Macerata	1.2616017381974693	1.5472545522259125



## BK22U-Servizi veterinari

## Professionisti


Area territoriale: Provincia	Valore della variabile indice di concentrazione della domanda	Valore della variabile indice di concentrazione dell'offerta
Ascoli Piceno	0.6905726258113325	1.048178667681086
Massa-Carrara	1.4487206014845497	1.4608524394026237
Lucca	1.8323526411173952	1.3605750508359593
Pistoia	1.2680879483654421	1.3251907943395727
Firenze	1.2594293034407207	1.088448710629464
Livorno	1.7423098410248556	1.4490607172238419
Pisa	1.5014731315393621	1.9217972151975267
Arezzo	1.508421626159023	1.2204656704632515
Siena	1.5040477255423756	1.1018913059587816
Grosseto	1.4018909158971717	1.6348517269360405
Perugia	1.2468888056333136	1.8873022085465978
Terni	1.037696934446945	1.1714264513345602
Viterbo	0.9510967739662094	1.228124119977709
Rieti	0.7756951833388311	1.3372732414224084
Roma	0.8889208437911555	0.8608843912928861
Latina	0.6466741662791393	0.8331703772434468
Frosinone	0.4736331352721088	0.7075456019716422
Caserta	0.2543392256490423	0.5596654144840418
Benevento	0.347504307866469	0.6594506714403358
Napoli	0.2808432107355712	0.5175854897979459
Avellino	0.246287697203611	0.697204143672811
Salerno	0.324696650645195	0.6924101506603018
L'Aquila	0.6569741965421066	1.218162434593162
Teramo	0.8430826842328959	1.6425545436460174
Pescara	0.6014722698563241	1.0390697994098526
Chieti	0.5073998820185518	0.795400791111835
Campobasso	0.457777089221216	1.0782358205991507
Foggia	0.2049047248856923	0.4864726024492039
Bari	0.565797244891929	1.0342021728792887
Taranto	0.4399585893331501	0.771733647000909
Brindisi	0.5085770910729839	0.7663949753185242
Lecce	0.4337347187465743	0.8677869934851522
Potenza	0.6362703046982046	0.8577462202750089
Matera	0.5764145529384044	1.093446642233668
Cosenza	0.2384469966545378	0.5245513916443038
Catanzaro	0.3041662341432695	0.6883042554761166
Reggio di Calabria	0.314615890470274	0.6878921727311766
Trapani	0.3765093385358109	0.758664654909925
Palermo	0.3816928852415516	0.6172145238620599
Messina	0.4253213130440675	1.0907893678760916
Agrigento	0.2436658526614622	0.7331042126028872
Caltanissetta	0.2356638274447521	0.5470683501547134
Enna	0.237342447070102	0.703155866144407



## BK22U-Servizi veterinari

## Professionisti

Area territoriale: Provincia	Valore della variabile indice di concentrazione della domanda	Valore della variabile indice di concentrazione dell'offerta
Catania	0.3655754773000189	0.644141010386829
Ragusa	0.5129664561389311	0.8679821434625239
Siracusa	0.3540069533336292	0.7426715216591389
Sassari	0.8068615615443734	1.6148395034648644
Nuoro	0.4983138511521898	1.03828541497116
Cagliari	0.7196512591174025	0.8494006619302308
Pordenone	1.5169698409610244	0.8528281021602183
Isernia	0.3714631590809949	1.3177287079823747
Oristano	0.8799463377663923	1.5123020276760786
Biella	1.4721097386992115	1.1359171505380783
Lecco	1.382678883992118	1.064074013130999
Lodi	1.641233527718975	1.5124175831558535
Rimini	1.181299826682224	1.0031367170608587
Prato	0.9318407857002006	0.7222374785888261
Crotone	0.148968776036423	0.3611004435835539
Vibo Valentia	0.127071357255869	0.4721559555034155
Verbano-Cusio-Ossola	1.3842261677947403	0.7983180748049269
Monza e della Brianza	1.189511495619351	0.8954287447277979
Fermo	0.6957730794300351	1.1165632491614574
Barletta-Andria-Trani	0.2088131187783829	0.4192241854396471
Sud Sardegna	0.5110834634928297	0.9727355317150892





## BK23U-Servizi di ingegneria integrata

## Professionisti

Area territoriale: Provincia	Valore della variabile indice di concentrazione della domanda	Valore della variabile indice di concentrazione dell'offerta
Torino	1.0914194066910796	0.7596471411505963
Vercelli	0.7836883740628259	0.7642370389954264
Novara	1.0553940033503224	0.7417845322252459
Cuneo	1.177071486372901	0.7736016021827772
Asti	0.8632744555727386	0.6818925706213879
Alessandria	0.834884380335518	0.7543089166548366
Valle d'Aosta/Valle d'Aoste	1.6111332575461161	1.2876196130969797
Imperia	1.0211976243442353	0.9070017455342667
Savona	1.2813289435477444	1.0008048114868464
Genova	1.4180854731882022	0.8979693827149239
La Spezia	0.7809733080201722	0.8674331680860539
Varese	0.8430963056593359	0.5926115329880708
Como	1.0155152911689795	0.7630763329036421
Sondrio	1.4828591885878328	1.0926326267331459
Milano	1.0219716744194463	0.6806072136686513
Bergamo	1.2614107812148785	0.7898865228789647
Brescia	1.6607107443088625	1.1442076777749492
Pavia	1.2254700019075686	1.0324315364665857
Cremona	1.0005177375712115	0.681299766412509
Mantova	0.9113065312250053	0.678251785612515
Bolzano/Bozen	2.335260096800978	0.7698341531884747
Trento	2.112089220765205	1.5572455641282044
Verona	1.0936270856432204	0.8740457239761406
Vicenza	1.005271483199377	0.7544738000488639
Belluno	1.4023826222998126	1.1163812622053348
Treviso	1.140391153722791	0.7950784110040364
Venezia	0.9453678729177921	0.7106767317512518
Padova	1.3689906528245075	1.0514602587105844
Rovigo	1.0746919534953308	0.9754798625053549
Udine	1.1296276689151092	0.9011765727699925
Gorizia	0.5471123486442739	0.6342607047478163
Trieste	1.115204885138823	0.9057169679677185
Piacenza	1.3720605212248322	0.8144321801352775
Parma	1.3747549519815023	1.0473635880548906
Reggio nell'Emilia	1.1503711152621583	0.7754865762537703
Modena	1.237134136253226	0.8577462306867566
Bologna	1.9100469995510052	1.4249005640310883
Ferrara	1.0077686488768178	0.8507121785389318
Ravenna	1.0956849739037438	0.9501984997254248
Forlì-Cesena	1.3526085928147378	1.0738626458507232
Pesaro e Urbino	1.2009840693074465	1.0832900901833646
Ancona	1.5906400986360887	1.7417460613657774
Macerata	1.4142217283998648	1.4440038722530328



## BK23U-Servizi di ingegneria integrata

## Professionisti

Area territoriale: Provincia	Valore della variabile indice di concentrazione della domanda	Valore della variabile indice di concentrazione dell'offerta
Ascoli Piceno	1.5060828101771522	1.6350735952017763
Massa-Carrara	0.8019294632710542	0.8844661180758115
Lucca	1.2744978439164902	1.0959482392896414
Pistoia	0.8538318731318288	0.860559739742738
Firenze	1.2399007463704017	1.0574587983552974
Livorno	0.8278079017265056	0.784093139974728
Pisa	1.3712094096403336	1.2997269207550042
Arezzo	1.2086760119336797	1.061720468668047
Siena	0.9626454699818936	0.7458937892917198
Grosseto	0.813539141775329	0.7777010459642411
Perugia	1.320140375776468	1.3382147809185867
Terni	0.9091253602662102	1.0616142735058713
Viterbo	0.6343118968652864	0.8208923054440612
Rieti	0.9090517858054337	1.3918449119676648
Roma	0.8220005297121223	0.8784742455592448
Latina	0.655317491235415	0.8690184705119395
Frosinone	0.8073878003196087	1.1105751810771514
Caserta	0.4898537947701196	0.9277946637138842
Benevento	0.826445023341514	1.5540290841448006
Napoli	0.5260441342573939	0.7016497474388566
Avellino	0.796590437586006	1.540459021795436
Salerno	0.8090200705014429	1.407982719514835
L'Aquila	2.109652503593302	2.5029139776731877
Teramo	1.0454032164074005	1.4141538889725394
Pescara	0.9906334985445231	1.1860419412544576
Chieti	0.8202457537250751	1.1951241378626676
Campobasso	0.8621159909409319	1.4602026531873458
Foggia	0.5586076632505449	1.1000776264734955
Bari	1.1067468852788618	1.554942527263376
Taranto	0.6244929407332309	0.9577368278063073
Brindisi	0.6075706087362138	0.8204818205967414
Lecce	0.6780216270384328	1.2215623873065518
Potenza	0.9444593496994528	1.8940033059218833
Matera	1.0606457599145027	1.6356269805783334
Cosenza	0.7717763280727257	1.8186316344620492
Catanzaro	0.7645517194873327	1.367510741085619
Reggio di Calabria	0.4332291765560984	0.9678071957544906
Trapani	0.4806567467338277	0.7752823786812844
Palermo	0.5697319411172769	0.8666860286095551
Messina	0.6700504298870127	1.2781019990319795
Agrigento	0.3545539387045407	0.7665411329175322
Caltanissetta	0.415311588577313	0.8781179126924591
Enna	0.472138175411901	1.1775375062526685



## BK23U-Servizi di ingegneria integrata

## Professionisti


Area territoriale: Provincia	Valore della variabile indice di concentrazione della domanda	Valore della variabile indice di concentrazione dell'offerta
Catania	0.7328511025010948	1.2558909358972774
Ragusa	0.5761792867837442	1.053566056394349
Siracusa	0.4994866528615092	0.8860851148009825
Sassari	0.6832892666895097	0.816649508163957
Nuoro	0.7050988911679882	1.3097397049525448
Cagliari	2.1297283587358047	2.8424135530355192
Pordenone	1.07464903556245	0.8084414734969098
Isernia	1.1762774346270404	1.872901014092876
Oristano	0.860493804743748	1.4586437109309687
Biella	0.8720858545197456	0.7583546071337179
Lecco	1.556036506311383	1.026905869288982
Lodi	0.8224767004822139	0.6183722893421362
Rimini	1.2835990425694583	1.1413950536307795
Prato	1.1836944293662992	0.8614360829491556
Crotone	0.4328076985657111	1.013478047869476
Vibo Valentia	0.4675157365068768	1.0915668188029657
Verbano-Cusio-Ossola	0.7276362558017668	0.5675038942889428
Monza e della Brianza	0.8399994985900721	0.6275308229886567
Fermo	0.9374952574276341	1.0790333310680178
Barletta-Andria-Trani	0.6428461916608186	0.9648546179129406
Sud Sardegna	0.6465578489358048	1.0863188939890522



## BK24U-Consulenza agraria fornita da agrotecnici e periti agrari

## Professionisti

Area territoriale: Provincia	Valore della variabile indice di concentrazione della domanda	Valore della variabile indice di concentrazione dell'offerta
Torino	0.7136527125482691	0.5530447805151735
Vercelli	5.706136231173585	4.9104673978653235
Novara	0.9984037116653702	1.0635264960035893
Cuneo	2.7238866594467104	1.939509217136212
Asti	3.519309659930071	2.550161063821823
Alessandria	1.5365699951614695	1.2956510782501887
Valle d'Aosta/Valle d'Aoste	0.6551773639580349	0.8869950813639034
Imperia	0.2191299071834596	0.926932354527586
Savona	1.3045275624189818	1.0199732095858316
Genova	0.6626718150411228	0.6040596318959522
La Spezia	0.6343902441051426	0.6545933024681431
Varese	0.3561648475598432	0.2663335358648165
Como	0.3463043984943247	0.394336662348285
Sondrio	0.5757032014508722	0.4562350793925711
Milano	0.1423861825926726	0.1443482713259134
Bergamo	0.6172757741362003	0.4128422579096817
Brescia	1.0429460353593005	0.7729696920502384
Pavia	1.8565044705472171	1.2827242397337026
Cremona	0.8596894470141936	0.9348304309253035
Mantova	3.1063037848163706	2.248512553547138
Bolzano/Bozen	1.4672426138003885	1.0150487889488378
Trento	1.4869621962691815	1.5268340486555183
Verona	2.3775491769538406	1.9038927832591817
Vicenza	0.8525611864806419	0.648339366344406
Belluno	0.1708260246712222	0.4820523430539495
Treviso	2.085418288373514	1.3964712151040994
Venezia	0.62324315176201	0.5389557141525843
Padova	1.429439794623854	1.291728505044865
Rovigo	5.148605554807348	4.426916303952386
Udine	1.1841053521538454	1.2639318523222909
Gorizia	0.8700323885826813	0.8048517217842034
Trieste	0.8098813092104663	0.9309348391232994
Piacenza	1.9033989692357756	1.5003686870493638
Parma	0.6204116116404906	0.4571518162896057
Reggio nell'Emilia	2.1151113027075388	1.282626099433606
Modena	0.9369657879040251	0.8430149927275209
Bologna	1.366223795082689	1.2078432041781693
Ferrara	1.9759402244585276	1.7705581449534082
Ravenna	3.474872580449495	1.8223482785930516
Forlì-Cesena	3.7348261072827946	2.5951213054699456
Pesaro e Urbino	1.0362687110655495	0.9375833180967384
Ancona	1.2319821140579748	1.1566124516598846
Macerata	1.4277701037717414	1.5610809505308223



## BK24U-Consulenza agraria fornita da agrotecnici e periti agrari

## Professionisti


Area territoriale: Provincia	Valore della variabile indice di concentrazione della domanda	Valore della variabile indice di concentrazione dell'offerta
Ascoli Piceno	1.9336299849366727	2.0844494118387096
Massa-Carrara	1.024454994279866	0.578577056124654
Lucca	0.5374354224896483	0.5798278520493346
Pistoia	1.4062022820300146	0.9505115154017207
Firenze	2.3470921506748352	1.3646985955939126
Livorno	0.3801837623642542	0.4177170420187837
Pisa	0.6011678405570715	0.7625778149304655
Arezzo	1.763476383586528	1.185324756721654
Siena	4.0728863540144316	2.6661857147275847
Grosseto	3.4930905522851443	3.6599660283744995
Perugia	1.5010664280882675	1.4362319241271277
Terni	0.9401600826471902	0.8685549674685955
Viterbo	1.2076684029274805	1.5662208093714798
Rieti	0.4486538547342407	1.181792968912754
Roma	0.4713585238507962	0.4204570261982716
Latina	1.0988341092040397	1.1335054929126476
Frosinone	0.4229821630891141	0.8129094757956826
Caserta	0.7896487687864624	1.1228031061461217
Benevento	2.1162482242235883	3.0544586568805854
Napoli	0.1826586768993503	0.1964506835406197
Avellino	1.6995735828025584	2.6349926390193446
Salerno	0.8566664114811888	1.3332584836434056
L'Aquila	0.91920806988218	1.2695203217902147
Teramo	0.4963692280098959	0.8211096471119519
Pescara	0.4898916443606923	0.8325824752980879
Chieti	1.139149412112402	1.610112412939232
Campobasso	0.7014098542367709	1.5944677399231222
Foggia	1.114259812465087	1.8502242494825372
Bari	1.447627163103838	1.7466808545633064
Taranto	1.1688544046007987	1.646868407791301
Brindisi	1.2026157055855669	1.6913421421836514
Lecce	1.3361794014319683	1.5419852654623905
Potenza	0.7215012886861385	1.1604098098560094
Matera	1.7073528685241266	2.703558986853977
Cosenza	0.5425744490487571	1.0841454204716945
Catanzaro	1.2853310061080112	1.9841571453076035
Reggio di Calabria	0.5070346628823104	0.9399274220707583
Trapani	1.93315411586238	2.5339846231420387
Palermo	0.287236797369372	0.4874225410572237
Messina	0.395438290511967	1.0162099122367887
Agrigento	0.9384380274070405	1.4730949977173036
Caltanissetta	0.2114875189640499	0.8666753383002004
Enna	0.4131159362583069	1.211799066287642



## BK24U-Consulenza agraria fornita da agrotecnici e periti agrari

## Professionisti

Area territoriale: Provincia	Valore della variabile indice di concentrazione della domanda	Valore della variabile indice di concentrazione dell'offerta
Catania	0.3740637090203913	0.491124259780557
Ragusa	1.2127421295428478	1.010296422173428
Siracusa	0.2408835347758574	0.3916684130986343
Sassari	0.6894548933909933	1.2878386447621637
Nuoro	0.4866282058228362	1.8240434328402488
Cagliari	0.5380938147797086	1.0491395610940715
Pordenone	0.6462284267557409	1.0268873022858342
Isernia	0.8988802298533786	1.1670091051284066
Oristano	1.4785727637492108	1.34181229193995
Biella	0.6963977221440873	0.795950386140368
Lecco	0.5757032014508722	0.4562350793925711
Lodi	0.4655093858675415	0.5486412804894248
Rimini	0.3986459214936338	0.4116137232230235
Prato	0.2452903006376913	0.377486064767002
Crotone	0.9164058417476446	1.3979757735564233
Vibo Valentia	1.8298112811434546	2.32970148182514
Verbano-Cusio-Ossola	0.7672779625509122	0.4434195200680267
Monza e della Brianza	0.09298135757646443	0.09558615991215824
Fermo	1.059760336825267	1.2915625986625399
Barletta-Andria-Trani	1.4322508528109028	1.5851699619229125
Sud Sardegna	1.2745802665657637	1.5305178148010807



## BK25U-Consulenza agraria fornita da agronomi

## Professionisti


Area territoriale: Provincia	Valore della variabile indice di concentrazione della domanda	Valore della variabile indice di concentrazione dell'offerta
Torino	0.913628451081395	0.6914988247896204
Vercelli	1.0191228206092648	0.5532511376224185
Novara	0.7239075263008286	0.6320444800894396
Cuneo	0.9423551645742696	0.7748647894908784
Asti	0.8583515641342219	0.5780418824335737
Alessandria	0.7790643053629056	0.7773978751962796
Valle d'Aosta/Valle d'Aoste	2.337405192019135	1.7296564910072734
Imperia	0.7343879239535164	0.6885847229676012
Savona	0.5119922203733779	0.7955865008409732
Genova	0.2903755570203144	0.2006838992222924
La Spezia	0.547385178608012	0.7626039860272039
Varese	0.554924862453229	0.439924424952068
Como	0.3226161807947031	0.4583626456680828
Sondrio	1.1969879208341991	1.118737120965294
Milano	0.4873184835618267	0.3510242953897107
Bergamo	0.631073683020063	0.3773163112739586
Brescia	1.1289768176621273	0.6201483076472752
Pavia	1.2561996358394003	0.7737464557026341
Cremona	2.1372596423792043	1.0329972309816744
Mantova	1.6831958401776348	1.0452273722042635
Bolzano/Bozen	1.4313232984965865	0.6090349361767056
Trento	1.5027297695012172	1.3497338488380597
Verona	1.4681879539258835	0.8497137506796408
Vicenza	0.8440939004095939	0.6237082696633899
Belluno	2.397657365030435	1.6472570370332436
Treviso	1.4131736522552456	0.8485602866877021
Venezia	0.3616652677328231	0.433128437511237
Padova	1.1310610472711125	0.9496519928843034
Rovigo	1.5735841125802783	1.2443339903890003
Udine	1.3711704694868259	1.06803234577808
Gorizia	0.7324178540544689	0.6277901801853577
Trieste	0.1250479593288238	0.186883164204544
Piacenza	3.3548216684594063	1.4848948168332095
Parma	1.7769462519851453	0.570530771525072
Reggio nell'Emilia	0.7025347985654743	0.4627967405944459
Modena	0.8369507130989873	0.4179824827957171
Bologna	1.0190233854722912	0.8821408793554919
Ferrara	1.473655314164281	0.7114490696626625
Ravenna	1.171555406376867	0.9104679584446879
Forlì-Cesena	0.813863909646497	0.6929739702467566
Pesaro e Urbino	1.2553409822305226	0.7110072938365058
Ancona	0.8768861627208883	0.8327687082793409
Macerata	0.7822076543349634	0.9509301521870718



## BK25U-Consulenza agraria fornita da agronomi

## Professionisti

Area territoriale: Provincia	Valore della variabile indice di concentrazione della domanda	Valore della variabile indice di concentrazione dell'offerta
Ascoli Piceno	0.5452209274581314	0.8042015086144705
Massa-Carrara	0.9531479425281244	0.9025885998241007
Lucca	0.8927982171225014	0.9799181812435358
Pistoia	1.4118570368756485	1.2603899885299672
Firenze	2.5187955286956387	1.9841231004215008
Livorno	1.331919473311076	1.1512388720238704
Pisa	1.4621723417710433	1.6723818535077108
Arezzo	0.999105045226466	1.1902406156767846
Siena	2.9645528229059375	1.6039085940816833
Grosseto	2.723615398826422	2.0344552052421463
Perugia	2.9399291627522413	2.942802265822564
Terni	0.873244609567721	1.322697434615581
Viterbo	3.77993707288135	3.979132837104019
Rieti	1.695650737477554	1.796342015137113
Roma	0.5371794968787245	0.4169407975785818
Latina	0.6691038029083256	0.7303785912767093
Frosinone	0.3165463435707292	0.5736871642053109
Caserta	0.5734374062898513	0.8047841957219067
Benevento	1.4751352945065455	1.9854165873776564
Napoli	0.264842228697276	0.3634828304193162
Avellino	0.7932421098569644	1.5634435027172866
Salerno	1.0571296500528056	1.2799400451813996
L'Aquila	0.3934514131767974	0.7824079472220122
Teramo	0.5857071603087991	0.7116349776130418
Pescara	0.9239573491211004	0.8203204661604678
Chieti	1.0049611281652007	1.2368705812725884
Campobasso	1.378358365616727	2.255236140534996
Foggia	1.8544628154414824	1.9004949245930465
Bari	1.4770345969047542	1.8634440754053156
Taranto	1.1758868812347982	1.2270512735558488
Brindisi	1.269471083390145	1.1976253161994297
Lecce	0.9017453798504086	1.4930809948817174
Potenza	1.6732845550411526	2.896409816221764
Matera	1.8920838618481846	3.0337059758076568
Cosenza	0.7407991141500155	1.33632203969016
Catanzaro	1.1270152532037891	1.9603654870440335
Reggio di Calabria	1.1343005457802435	1.9007597934538605
Trapani	1.3325723230555548	1.7283910369115967
Palermo	0.8373143593879853	1.3969886626877508
Messina	0.5663307838411868	1.174297928319074
Agrigento	1.2179268541927721	2.485298046674609
Caltanissetta	0.6676284001353566	1.3801933092817422
Enna	1.5990443335576612	3.6008078487122908






## BK25U-Consulenza agraria fornita da agronomi

## Professionisti


Area territoriale: Provincia	Valore della variabile indice di concentrazione della domanda	Valore della variabile indice di concentrazione dell'offerta
Catania	1.1116308174891836	1.3710248919360222
Ragusa	2.531202604994303	3.174995842622792
Siracusa	0.8528870482541434	1.6663865607016166
Sassari	1.911142231999187	3.0358931929904056
Nuoro	2.334078458871427	4.531776709609389
Cagliari	0.4789437684822302	0.7671904373874401
Pordenone	1.1678123928672728	0.7893711441133515
Isernia	0.4123686447435441	1.3003936653474482
Oristano	1.5169892822157531	2.6979623339835497
Biella	0.9451647705750437	0.5380674639826691
Lecco	0.6020856111024989	0.4523403704141726
Lodi	1.059195744741723	0.6973905119819644
Rimini	0.3322169964996793	0.2354452388536192
Prato	1.2040310519081994	0.6169258191674837
Crotone	1.0258395681612122	1.9242904274200838
Vibo Valentia	0.7926645921342457	1.6774006633870286
Verbano-Cusio-Ossola	0.9135148423308238	0.8762051186104284
Monza e della Brianza	0.3369473561124908	0.2733789592265897
Fermo	0.9390382780922697	1.0494043687761103
Barletta-Andria-Trani	0.7697294862568013	0.974168052597176
Sud Sardegna	0.6763832975417382	0.9843737683329082



## BK26U-Attività delle guide turistiche, degli accompagnatori turistici e delle guide alpine

## Professionisti

Area territoriale: Provincia	Valore della variabile indice di concentrazione della domanda	Valore della variabile indice di concentrazione dell'offerta
Torino	0.577865333662279	0.5607269020393209
Vercelli	2.8438294703115017	0.5436837149817687
Novara	0.551173358848022	0.7359559557662209
Cuneo	1.3174874149241227	0.4582891093279884
Asti	0.2346139260847587	0.470586921312636
Alessandria	0.1609676896778967	0.2758723725603235
Valle d'Aosta/Valle d'Aoste	22.0929870465893	7.058664853351628
Imperia	1.1258388148262928	1.5760934291839628
Savona	0.6197744176542641	0.6493518800391178
Genova	0.7376332938410015	1.0125053063004408
La Spezia	1.236537285291889	1.306047807214746
Varese	0.5104612290471925	0.3729399310066004
Como	1.1022398758805214	0.7704828683456134
Sondrio	5.998225972819488	1.7014379840332885
Milano	0.6706267983098981	0.7215468628306312
Bergamo	0.5028652753594828	0.3739878228319056
Brescia	0.6568525609452797	0.3362177304557364
Pavia	0.1071352512454938	0.2414380505692565
Cremona	0.4436052045933923	0.4743924597032473
Mantova	0.3353803256760039	0.5846642941436372
Bolzano/Bozen	4.968018351050636	1.6425577920097423
Trento	3.556496879710961	1.662325889917488
Verona	0.5630569169955941	0.6888273082206741
Vicenza	0.4292554164789068	0.3948103911227639
Belluno	6.093062822978177	1.296189718436956
Treviso	0.5805421251953198	0.7817681773693396
Venezia	5.477156641708374	4.376006915476961
Padova	0.716607999416157	0.6822186383834236
Rovigo	0.204445007748729	0.3311792273352271
Udine	0.8914951672381503	0.6559767278210449
Gorizia	0.3876076692468648	0.2784770385982855
Trieste	1.1613021935052037	1.459008157860946
Piacenza	0.1008036874200912	0.1607611282232875
Parma	0.6868582224099229	0.7254895199086261
Reggio nell'Emilia	0.3655008408942859	0.304310392839497
Modena	0.2581186464028659	0.3364511629706382
Bologna	0.5276742891400337	0.6386059730456092
Ferrara	0.5349378622605672	0.5123642862465342
Ravenna	0.6630874839707077	1.0088460036684221
Forlì-Cesena	0.446804052526195	0.6406685133089177
Pesaro e Urbino	0.3359045940151194	0.5406698293940303
Ancona	0.2137226213621853	0.2791037520818493
Macerata	0.1498703106838392	0.3703754020911226



## BK26U-Attività delle guide turistiche, degli accompagnatori turistici e delle guide alpine

## Professionisti

Area territoriale: Provincia	Valore della variabile indice di concentrazione della domanda	Valore della variabile indice di concentrazione dell'offerta
Ascoli Piceno	0.2342996356770612	0.3350160951078292
Massa-Carrara	0.5402911186789765	0.8407831746945936
Lucca	0.7189593277238231	1.2037154578800529
Pistoia	0.8703630338508351	1.473360122239476
Firenze	4.228860066883262	5.234484767080596
Livorno	1.3911099033152383	1.919348260526046
Pisa	1.2857970470334608	1.5601586141653938
Arezzo	0.5962570040979733	1.1992472298913177
Siena	2.9349737073633717	4.109623749828159
Grosseto	0.8450497941781111	1.7117433047921045
Perugia	0.7174291691080056	1.079902788440636
Terni	0.703123141831376	1.0990380999098917
Viterbo	1.2678573582415138	1.8579743152883723
Rieti	0.9279271523594258	0.9058661922604557
Roma	3.1424954273033863	3.565433505379283
Latina	0.4386550587819096	0.6684291398202914
Frosinone	0.2358029979317511	0.3214457198809702
Caserta	0.0928226918853159	0.1427954285421725
Benevento	0.110022283022494	0.2254584333530696
Napoli	0.5420966330313142	0.7587519854004717
Avellino	0.07198082777462135	0.2431205407511093
Salerno	0.2671246358350923	0.4896926711834697
L'Aquila	0.5455884005104853	0.7548616952196608
Teramo	0.07023742633948758	0.1262676654611739
Pescara	0.1855187051177306	0.2425867976574426
Chieti	0.1486924079644546	0.2228382319027338
Campobasso	0.1608855003187684	0.2118461011601886
Foggia	0.09433245881619452	0.1643903042120203
Bari	0.2951674714346159	0.4803591681209405
Taranto	0.4993867867293688	0.1905046709531505
Brindisi	0.2637084349660857	0.2789042581650736
Lecce	0.1571706282228056	0.2747340571215079
Potenza	0.2053106370465101	0.3640261271994569
Matera	1.1542972404633989	2.0480902667650374
Cosenza	0.03866734836053923	0.1222587530742541
Catanzaro	0.054412579487150774	0.09724312155129514
Reggio di Calabria	0.08417367330939997	0.115631272101357
Trapani	0.2403033190447279	0.3643650752383421
Palermo	0.6991216492794495	0.9412866733030273
Messina	0.7817279673702829	0.9251158670863386
Agrigento	0.4272785857877679	0.4530558544002516
Caltanissetta	0.5196932146378058	0.6690234222703294
Enna	0.3018163532525477	0.4791771221914294



## BK26U-Attività delle guide turistiche, degli accompagnatori turistici e delle guide alpine

## Professionisti

Area territoriale: Provincia	Valore della variabile indice di concentrazione della domanda	Valore della variabile indice di concentrazione dell'offerta
Catania	0.5480863071532294	0.7011765180476797
Ragusa	0.2084250508339285	0.291807011006815
Siracusa	0.51116573647166	0.6701905154023823
Sassari	0.5699270663190826	0.9030614262048621
Nuoro	0.1786054668821645	0.5235919295057241
Cagliari	0.3279891582826209	0.7441502624537324
Pordenone	0.4891070292658712	0.4448985086123204
Isernia	0.1687996051934005	0.2553790382784993
Oriстано	0.2788352167694405	0.4952152429910921
Biella	0.7798618959479992	0.3965719605016441
Lecco	1.3244615217731954	0.5732871121012265
Lodi	0.6986867391536536	0.5395818699050171
Rimini	0.4697921143088869	0.8886852046700868
Prato	0.8626332689235449	1.194143096588152
Crotone	0.054412579487150774	0.09724312155129514
Vibo Valentia	0.054412579487150774	0.09724312155129514
Verbano-Cusio-Ossola	3.9162908096687548	2.5038509726409783
Monza e della Brianza	0.4741518134625374	0.4409681936495784
Fermo	0.3420845404954305	0.4468779998911214
Barletta-Andria-Trani	0.1389254890157187	0.2592746203556954
Sud Sardegna	0.3108360908349462	0.5797244770405844



## BK29U-Studi di geologia

## Professionisti

Area territoriale: Provincia	Valore della variabile indice di concentrazione della domanda	Valore della variabile indice di concentrazione dell'offerta
Torino	0.8637722988207296	0.6432549093220493
Vercelli	1.2404726556630974	0.7796291240632057
Novara	1.1828500743561396	0.7477857594164172
Cuneo	0.6652335376845421	0.6158671871951568
Asti	0.5532864417251494	0.5813748667675833
Alessandria	0.8059916759979312	0.6751474719941025
Valle d'Aosta/Valle d'Aoste	4.62191766712438	2.464475372766514
Imperia	1.8231982419150037	1.3875836037249916
Savona	2.634420192405464	1.7489514051702493
Genova	1.3545932662213442	1.0656204017060273
La Spezia	1.2966674284979207	1.6602478391325233
Varese	0.9992841707879825	0.3979808163707048
Como	0.9604202472383438	0.5892552278234191
Sondrio	2.208768047462844	1.5126886322394566
Milano	0.5000644424095968	0.239964993438246
Bergamo	1.2916745042902893	0.6276571923337387
Brescia	1.0844917281400395	0.5680344274984398
Pavia	1.553144130027264	0.912381641696858
Cremona	0.6788787418838423	0.4700027664782775
Mantova	1.101712180593882	0.4976275669075054
Bolzano/Bozen	2.4335343135371645	0.5785162580607092
Trento	2.1988130731559057	1.567608226305619
Verona	1.0481477049103394	0.6378797027192054
Vicenza	1.1332061729481777	0.5970292490876544
Belluno	2.424477716034335	1.3994949967138828
Treviso	0.5453164635002821	0.4583793315807308
Venezia	0.2839590449818893	0.2281849702080915
Padova	0.7315850284759489	0.594042823996229
Rovigo	0.8401564592576463	0.8358290974857556
Udine	1.0333986841040914	0.7190781469395584
Gorizia	1.2490200678847612	1.1500682375273394
Trieste	1.4814465321169556	1.141190151656475
Piacenza	1.206212557912509	0.8913730709396674
Parma	2.0900579435457334	1.4709841613967047
Reggio nell'Emilia	0.6334677260927141	0.565207770141401
Modena	1.5106102698706132	0.7843910074050888
Bologna	1.1858628120078067	0.8532591650379573
Ferrara	1.1909716052369732	1.098882320779824
Ravenna	0.6530225371650369	0.6807813868343761
Forlì-Cesena	0.9539683175708515	1.002221398044045
Pesaro e Urbino	1.8690849342941933	1.7118784874594013
Ancona	1.396929322194688	1.3183979230271765
Macerata	2.4667477556991746	2.1527628282000655



## BK29U-Studi di geologia

## Professionisti


Area territoriale: Provincia	Valore della variabile indice di concentrazione della domanda	Valore della variabile indice di concentrazione dell'offerta
Ascoli Piceno	1.813646240613728	2.0070247929813045
Massa-Carrara	2.115417206391278	2.0668499463974714
Lucca	2.2490214932860453	1.9102156390228051
Pistoia	1.1737101998463153	1.026198836247261
Firenze	1.790115182246441	1.335404483371289
Livorno	1.3643713344894597	1.2733524993904746
Pisa	1.9399360852019478	2.08457122644931
Arezzo	1.7930651616643847	1.765116943243058
Siena	2.4530676971578806	2.5564432714078955
Grosseto	2.5436475548014306	2.885404939507118
Perugia	2.013245444813433	2.355163651635354
Terni	2.157143146944047	1.6153935454051818
Viterbo	1.191686831805656	1.0799253997756633
Rieti	2.6035498066503453	1.962918102892629
Roma	0.5931521947222667	0.6644497619400829
Latina	0.4616792657540918	0.719861327208475
Frosinone	1.4908845318411734	1.5672139694536213
Caserta	0.6479106509726046	0.9828726972552899
Benevento	1.1970491593044075	3.2330186846521696
Napoli	0.2673953934848216	0.4526212094544544
Avellino	0.8886292458072985	2.274133117016968
Salerno	0.8313616851236671	1.3270700095548176
L'Aquila	1.8345420064375892	1.2541526414851072
Teramo	1.3574745210877939	1.0139625329334925
Pescara	1.8356532901607923	2.3376428754954657
Chieti	1.6789308702039907	1.975366394367129
Campobasso	1.056043302848861	1.8631969884196429
Foggia	0.460634104806123	0.957433235289753
Bari	0.5177966957233412	0.6870341242967027
Taranto	0.239487092755792	0.4526966778578919
Brindisi	0.5781707922547822	0.6399069944495974
Lecce	0.3603162547248039	0.60782693980201
Potenza	1.5008042749776451	3.2180044939576438
Matera	1.7016724054126644	2.349529002514187
Cosenza	1.2088582295863024	2.741305601364926
Catanzaro	0.8172594112380045	1.8649319719350013
Reggio di Calabria	0.5503033907578233	1.3099180437051956
Trapani	0.5156590806315358	1.170378919264251
Palermo	0.69099762829079	1.1302174804678067
Messina	0.9769046255813437	1.8500601006301995
Agrigento	0.6903171488326647	1.6839472135110292
Caltanissetta	0.6490550983097773	1.5824117586258422
Enna	0.7452446284469546	2.1438401423890507



## BK29U-Studi di geologia

## Professionisti

Area territoriale: Provincia	Valore della variabile indice di concentrazione della domanda	Valore della variabile indice di concentrazione dell'offerta
Catania	0.8638635110990931	1.3460985375757804
Ragusa	0.64756775444438	1.3669174028659088
Siracusa	0.7834415787888552	1.741172511374708
Sassari	0.341065592111838	0.5270746765188401
Nuoro	0.9865055077307675	2.2739059308913916
Cagliari	1.809834519503439	2.061311820890735
Pordenone	0.7535306572926038	0.7088595098961596
Isernia	1.7359631187837925	2.43516982825162
Oristano	0.3969783968960913	1.022582193078063
Biella	0.7647561286876694	0.8087814729674314
Lecco	1.627639914136241	0.7102768349556718
Lodi	0.7385070659747336	0.5032856387601544
Rimini	0.7074548582852442	0.810357681672112
Prato	0.2752738085502782	0.445216703744556
Crotone	1.0546055566717898	1.4622915453508443
Vibo Valentia	0.7500047597980121	2.446924657155784
Verbano-Cusio-Ossola	2.08273513384544	1.182740073279766
Monza e della Brianza	0.8185359452330149	0.3237568427848478
Fermo	2.7911590276351412	1.8968038186403078
Barletta-Andria-Trani	0.2250903666523606	0.4804715378990517
Sud Sardegna	0.8727594340791548	1.483569853300959



## BK30U-Altre attività tecniche

## Professionisti

Area territoriale: Provincia	Valore della variabile indice di concentrazione della domanda	Valore della variabile indice di concentrazione dell'offerta
Torino	1.3855464006727745	1.2393776308769069
Vercelli	0.7892549561371128	0.9363471731276637
Novara	1.4444295216821947	1.4788211362057724
Cuneo	0.7251649900683422	0.7310500139090693
Asti	0.9488273578526872	0.9825987223734417
Alessandria	1.2142370217824698	1.1970062787601947
Valle d'Aosta/Valle d'Aoste	0.9783383861956753	1.3063839457483148
Imperia	0.6186595017452216	0.7235865725382086
Savona	0.7427215485305894	0.9927825610899063
Genova	1.3029140819578524	1.4068549546175146
La Spezia	1.029511688817274	1.1976972647756474
Varese	1.6290018447329875	1.4874495493320625
Como	1.6418820438530524	1.4378559654657348
Sondrio	0.9055518107937512	0.8659585220883749
Milano	1.8485507954471316	1.6609183329311665
Bergamo	1.3979625155413902	1.1963238229659425
Brescia	1.324580283920593	1.1181746402422863
Pavia	1.453919026472827	1.331764396870285
Cremona	1.2092964468919152	1.0442675225144928
Mantova	1.4944816754913137	1.3031365285454428
Bolzano/Bozen	1.1712532355660115	0.7199922874276022
Trento	1.1649529960884768	1.0689717110703671
Verona	1.0467406421370546	0.977895953434116
Vicenza	1.386608007670514	1.1403289138387822
Belluno	1.3588723432218512	0.9877930440129039
Treviso	1.6705858939547173	1.181601654469574
Venezia	1.1773482967267668	1.193640179532471
Padova	1.402508201527894	1.303183669772048
Rovigo	1.0768876753419627	0.878533976515287
Udine	1.7361810036818	1.3129729901639549
Gorizia	1.0718927125250357	1.254120508769509
Trieste	1.2669073366708723	1.2478486016660146
Piacenza	1.4973216758162253	1.239704210914904
Parma	1.7391207899389445	1.5300549925807376
Reggio nell'Emilia	1.3999039802169715	1.1800446468832293
Modena	1.3576013340236328	1.2955922076935718
Bologna	1.7461801764300524	1.5526940028066047
Ferrara	1.041132295802786	1.0650738811253326
Ravenna	1.7004860551133765	1.3667835478495325
Forlì-Cesena	1.0669185796917842	0.9701334458485017
Pesaro e Urbino	1.4107061689256881	1.214116991939386
Ancona	1.0871700015629677	1.1040030403387382
Macerata	0.7795713152918755	0.9977441609551989





## BK30U-Altre attività tecniche

## Professionisti


Area territoriale: Provincia	Valore della variabile indice di concentrazione della domanda	Valore della variabile indice di concentrazione dell'offerta
Ascoli Piceno	0.6666021518952736	0.8267090303125282
Massa-Carrara	1.405052586953759	1.8030783369162375
Lucca	1.6678823507975755	1.3366674141019015
Pistoia	0.839964627496782	0.9900969828712356
Firenze	1.4574613751336138	1.4505443885568543
Livorno	1.010592507015863	1.2126113662922926
Pisa	1.5316903165665054	1.3304994892650526
Arezzo	0.8546783903569352	0.9422445739049504
Siena	1.2667065816025134	1.0891070545276618
Grosseto	1.0647104740724127	0.9590242452487291
Perugia	0.9068158616759942	1.1164521950046806
Terni	1.0908364764351366	1.3136554663318818
Viterbo	0.6500193928042751	0.9398976772410489
Rieti	0.6943262831107501	0.8537903824763494
Roma	1.1087652396158538	1.2083207871130925
Latina	0.7348727404973328	0.7489905168885916
Frosinone	0.6755404030449454	0.8824592836833911
Caserta	0.3903240138683867	0.4611926818743246
Benevento	0.3991626303734589	0.6172084580868494
Napoli	0.3698074658544593	0.509435011853985
Avellino	0.3647595148614685	0.6114784954024111
Salerno	0.3868575947196707	0.5582281285177095
L'Aquila	0.5702874719667347	0.875170984081739
Teramo	0.4780620410379994	0.6621221165037631
Pescara	0.8910429015565305	1.1598341234167344
Chieti	0.6083308513517967	0.9498119492703742
Campobasso	0.5150759118159893	0.7296944620315187
Foggia	0.2507073034250417	0.3861580242043099
Bari	0.5415550275633588	0.6465642064442713
Taranto	0.580011023024493	0.6799698081447315
Brindisi	0.290808794244742	0.5346177627216983
Lecce	0.57309205124633	0.6143947959636198
Potenza	0.4176001943447895	0.7331682255944922
Matera	0.3851655619893538	0.4373662560945805
Cosenza	0.2111556879957129	0.4114011915893066
Catanzaro	0.1949703432470002	0.3998053414104594
Reggio di Calabria	0.1683390671164322	0.3388409815125879
Trapani	0.3218576943850157	0.4664250446020798
Palermo	0.3165827922149213	0.4645568999793799
Messina	0.367401859800614	0.5514389897275708
Agrigento	0.2059922101484272	0.3186277641234125
Caltanissetta	0.2489958636970654	0.4069861703552781
Enna	0.1124517137483077	0.3990771493940345



## BK30U-Altre attività tecniche

## Professionisti


Area territoriale: Provincia	Valore della variabile indice di concentrazione della domanda	Valore della variabile indice di concentrazione dell'offerta
Catania	0.3497200093322704	0.4546377883880098
Ragusa	0.3412431873685939	0.5100589952642574
Siracusa	0.3887796693119974	0.4742539811770417
Sassari	0.5531018761789496	0.6255318512374726
Nuoro	0.1672927924387503	0.3806938582095832
Cagliari	0.633300950597094	0.8845673226548768
Pordenone	1.1239001821739998	1.0902384753943266
Isernia	0.353344786201525	0.7971219259734696
Oristano	0.3075904864495964	0.5193617283040861
Biella	0.863232626601717	1.1688935667094993
Lecco	2.0238736919760574	1.803721045965706
Lodi	1.3972061146502106	1.1658817763776388
Rimini	1.1756811472994042	0.9910589269244158
Prato	1.0619083329241636	1.068197094843843
Crotone	0.09774664277521307	0.3229751282226245
Vibo Valentia	0.1809052353032027	0.4896293304824845
Verbano-Cusio-Ossola	1.1234852726340134	0.9994918522760685
Monza e della Brianza	1.6821732958067384	1.490784408686761
Fermo	0.910412347580683	1.0200412072773741
Barletta-Andria-Trani	0.1635611585113634	0.2952941982957331
Sud Sardegna	0.3254481653344843	0.460808110681721



## BM35U-Erboristerie

## Imprese


Area territoriale: Provincia	Valore della variabile indice di concentrazione dell'offerta
Torino	1.302054133874212
Vercelli	1.4532767436445118
Novara	1.1241280234804825
Cuneo	1.5400193157664037
Asti	1.0837185876399587
Alessandria	1.1012019409402984
Valle d'Aosta/Valle d'Aoste	1.312552572931863
Imperia	0.8621804560294526
Savona	1.2678373651679031
Genova	1.171965447078264
La Spezia	0.6038642555959951
Varese	1.0756981212542582
Como	0.8238060497955093
Sondrio	0.9095951137811422
Milano	0.9147228779696854
Bergamo	1.0663215451207992
Brescia	0.9412010546993044
Pavia	1.0629597621172462
Cremona	0.7838915879573833
Mantova	1.4115780890395118
Bolzano/Bozen	0.4929782696253786
Trento	1.174872330835285
Verona	1.3310228561368678
Vicenza	1.5350335465127325
Belluno	1.0598026314032227
Treviso	1.2259461671199505
Venezia	1.1793819017307041
Padova	1.5291733705842074
Rovigo	1.0622979260960579
Udine	1.1845448283012225
Gorizia	1.1909989361294864
Trieste	1.0636243928619926
Piacenza	1.4323916797642258
Parma	1.1545284835386587
Reggio nell'Emilia	1.4874100559828487
Modena	1.2764829416573367
Bologna	1.012153977279478
Ferrara	1.0480106135923999
Ravenna	1.438220930931445
Forlì-Cesena	1.3284995292069441
Pesaro e Urbino	1.2486705734063541
Ancona	1.0883546404912687
Macerata	1.9536402171538103



## BM35U-Erboristerie


## Imprese

Area territoriale: Provincia	Valore della variabile indice di concentrazione dell'offerta
Ascoli Piceno	1.1940057214653002
Massa-Carrara	0.9417798379860649
Lucca	1.1154187002514822
Pistoia	1.0689723479073454
Firenze	1.2363954990519694
Livorno	1.7307555040387526
Pisa	0.9812548634367635
Arezzo	1.112891118161623
Siena	1.6090852437421617
Grosseto	1.8675599527056599
Perugia	1.01506825874944
Terni	0.8813248219317317
Viterbo	0.6356992142699369
Rieti	0.9685589130511835
Roma	1.1073866505491308
Latina	0.6125909480552895
Frosinone	0.5842766884468261
Caserta	0.3412801034158313
Benevento	0.5423891500509196
Napoli	0.5841095774014704
Avellino	0.8398265138163981
Salerno	0.773992363322321
L'Aquila	0.7236102806461561
Teramo	0.9720455976542699
Pescara	0.9856273551822714
Chieti	0.7797609997020712
Campobasso	0.9060297479999039
Foggia	0.7030693748110124
Bari	1.1339300656668456
Taranto	0.8729529432209289
Brindisi	1.2780279445322666
Lecce	1.2589187580929542
Potenza	0.45790524692722
Matera	0.9264679950750507
Cosenza	0.6417162353975275
Catanzaro	0.6576874878788461
Reggio di Calabria	0.5563521972686299
Trapani	0.6233309850692693
Palermo	0.3488959955864675
Messina	0.8287395971119832
Agrigento	0.6975514232448916
Caltanissetta	0.6412419691399737
Enna	0.7172756718725145



**BM35U-Erboristerie****Imprese**

Area territoriale: Provincia	Valore della variabile indice di concentrazione dell'offerta
Catania	0.9180038954795163
Ragusa	0.7280052273774406
Siracusa	1.0116320687348725
Sassari	0.6437066907941646
Nuoro	0.7997548714893038
Cagliari	1.0479306255101195
Pordenone	1.2156491949459713
Isernia	0.8737701734561226
Oristano	0.8471805510806333
Biella	1.1307138892160251
Lecco	0.5884443563859502
Lodi	1.1546528654879256
Rimini	1.6567395726027851
Prato	1.1491080631849033
Crotone	0.6814503940703508
Vibo Valentia	0.5978451721322108
Verbano-Cusio-Ossola	1.1548430670698493
Monza e della Brianza	0.8298162280981752
Fermo	1.0511716650713523
Barletta-Andria-Trani	0.7676816253781374
Sud Sardegna	0.90592840386272




## ALLEGATO 3

---

NOTA TECNICA E METODOLOGICA

INDICE SINTETICO DI  
AFFIDABILITÀ FISCALE

MISURE DI CICLO SETTORIALE



Il documento<sup>1</sup> riporta le misure di ciclo settoriale necessarie per tener conto, ai fini dell'applicazione degli ISA al periodo d'imposta 2020, degli effetti dell'andamento congiunturale.

Le funzioni di stima dei ricavi/compensi per addetto e del valore aggiunto per addetto sono state predisposte mediante l'analisi su un panel non bilanciato (2010-2017 per gli 88 ISA elaborati nel 2019 e 2011-2018 per gli 87 ISA elaborati nel 2020), al fine di adattare il modello di stima alle eventuali variazioni congiunturali verificatesi nei settori e nei territori.

L'andamento congiunturale è stato misurato sulla base di informazioni macro-economiche desunte attraverso l'applicazione di specifici indici quali, ad esempio, il tasso di occupazione Regionale (ISTAT) e/o l'andamento dei ricavi territoriali del settore, eventualmente suddivisi sulla base dei risultati derivanti dalla relativa analisi territoriale.

In questo documento sono riportati, per ciascun ISA e distintamente per modalità di suddivisione adottata, i valori delle variabili esplicative ( $w_t$ ) relative all'andamento congiunturale al tempo  $t = 2020$ .

Per aggiornare al periodo di imposta 2020 i valori delle variabili relative all'andamento dei ricavi/compensi dei singoli settori, anche in relazione al territorio, le informazioni contabili contenute nella banca dati degli ISA<sup>2</sup> (ultima annualità disponibile il 2019) sono state proiettate al 2020 sulla base delle informazioni disponibili negli archivi delle Liquidazioni Periodiche e della Fatturazione Elettronica.

Per il valore del tasso di occupazione a livello Regionale è utilizzato il dato relativo al 2020 pubblicato dall'ISTAT sul sito istituzionale entro la fine del mese di marzo 2021.

Nell'ambito di questa Nota Tecnica e Metodologica è usato come separatore decimale il punto (.).

---

<sup>1</sup> Per quanto non espressamente indicato, si rinvia al contenuto delle Note tecniche e metodologiche relative all'applicazione degli ISA in vigore per il periodo d'imposta 2020.

<sup>2</sup> Sono state considerate, oltre alle informazioni desunte dai modelli di rilevazioni dati ISA, anche quelle desunte dai Modelli di dichiarazione Redditi quadro LM, sezioni "Reddito dei soggetti che aderiscono al regime di vantaggio per l'imprenditoria giovanile e lavoratori in mobilità" e "Reddito dei contribuenti che fruiscono del regime forfetario".



**MISURE DI CICLO SETTORIALE - PERIODO D'IMPOSTA 2020**

BA01U - Coltivazioni agricole, silvicoltura ed utilizzo di aree forestali

	ANDAMENTO DELLA MEDIA DEI RICAVI (base 2011 = 1)
Tutto il settore	1.1091911243708323

BD02U - Produzione di paste alimentari

	ANDAMENTO DELLA MEDIA DEI RICAVI (base 2010 = 1)
Tutto il settore	1.1228299157212878

BD04U - Estrazione e lavorazione di pietra, ghiaia, sabbia e altri minerali

	ANDAMENTO DELLA MEDIA DEI RICAVI (base 2011 = 1)
Tutto il settore	0.8549500088086206

BD05U - Produzione e conservazione di carne


	ANDAMENTO DELL'AMMONTARE DEI RICAVI (base 2010 = 1)
Tutto il settore	0.937825479795871

BD07U - Produzione su misura e in serie di abbigliamento, accessori, biancheria per la casa e lavorazioni connesse

CODICE ATECO	ANDAMENTO DELLA MEDIA DEI RICAVI (base 2011 = 1)
133000	0.597692679312182
139210	0.9149377329139703
139910	1.1939780908412043
141200	1.1431197536247897
141310	0.9022908740387924
141320	0.7187592922715298
141400	0.6554762768319556
141910	0.8506921172844412
141921	1.9984281380105555
141929	0.983229066256199
143100	0.7339656833693375
143900	0.7690933361060341
329911	0.7522690930719022

BD07U - Produzione su misura e in serie di abbigliamento, accessori, biancheria per la casa e lavorazioni connesse

CODICE ATECO	ANDAMENTO DEI NUOVI ORDINATIVI DEI PRODOTTI INDUSTRIALI (base 2011 = 1)
139210	1.126178833
139910	1.126178833
133000	0.615859555
143100	0.747381392
143900	0.747381392
141200	0.867411249
141310	0.867411249
141320	0.867411249
141400	0.867411249
141910	0.867411249
141921	0.867411249
141929	0.867411249





**MISURE DI CICLO SETTORIALE - PERIODO D'IMPOSTA 2020**

BD08U - Fabbricazione di calzature, parti e accessori

	ANDAMENTO DELLA MEDIA DEI RICAVI (base 2010 =1)
Tutto il settore	0.7721310320279604

BD09U - Produzione di legno e fabbricazione del mobile

AREE DELLA TERRITORIALITÀ GENERALE A LIVELLO COMUNALE	ANDAMENTO DELLA MEDIA DEI RICAVI (base 2011 =1)
1	0.7916913327586604
2	0.8857274758643756
3	0.8740854737635936
4	0.8395891340760365
5	0.9825308086139125

BD11U - Produzione di olio di oliva e di semi

	ANDAMENTO DELLA MEDIA DEI RICAVI (base 2010 =1)
Tutto il settore	1.2509529037035796

BD12U - Produzione e commercio al dettaglio di prodotti di panetteria

	Andamento dei prezzi alla produzione dell'industria per l'attività economica 10.71.10 – Produzione di prodotti di panetteria freschi – ISTAT (base 2010 =1)
10.71 - Produzione di pane; prodotti di pasticceria freschi	1.106

BD12U - Produzione e commercio al dettaglio di prodotti di panetteria

	Andamento dei prezzi al consumo per l'intera collettività nazionale (NIC) per l'attività economica 47.24.10 – Commercio al dettaglio di pane – ISTAT (base 2010 =1)
011131 - Pane fresco (Classificazione Ecoicop)	1.131

BD15U - Trattamento igienico e confezionamento di latte e derivati

	Andamento dei prezzi alla produzione dell'industria per l'attività economica 10.51 - Industria lattiero- casearia, trattamento igienico, conservazione del latte - ISTAT (base 2010 =1)
Tutto il settore	1.085155



**MISURE DI CICLO SETTORIALE - PERIODO D'IMPOSTA 2020**

BD17U - Fabbricazione di prodotti in gomma e plastica

AREE DELLA TERRITORIALITÀ GENERALE A LIVELLO COMUNALE	ANDAMENTO DELLA MEDIA DEI RICAVI (base 2010 = 1)
1	1.0179185604953864
2	1.0145603283324451
3	1.0014968729671838
4	1.0489534439782207
5	1.0474908156503238

BD20U - Fabbricazione e lavorazione di prodotti in metallo

	ANDAMENTO DELLA MEDIA DEI RICAVI (base 2011 = 1)
Tutto il settore	0.889572718329449

BD21U - Produzione di occhialeria e strumenti ottici

	ANDAMENTO DELLA MEDIA DEI RICAVI (base 2011 = 1)
Tutto il settore	0.9151880965914934

BD23U - Laboratori di cornici

	ANDAMENTO DELL'AMMONTARE DEI RICAVI (base 2010 = 1)
Tutto il settore	0.5365774414388347

BD27U - Fabbricazione di articoli da viaggio, borse, marocchineria e selleria

	ANDAMENTO DELL'AMMONTARE DEI RICAVI (base 2010 = 1)
Tutto il settore	0.8371433090099195

BD29U - Produzione di calcestruzzo e di altri prodotti per l'edilizia

	ANDAMENTO DELL'AMMONTARE DEI RICAVI (base 2011 = 1)
Tutto il settore	0.5096899492832601

BD30U - Recupero e preparazione per riciclaggio e commercio all'ingrosso di rottami metallici

CODICE ATECO	ANDAMENTO DELLA MEDIA DEI RICAVI (base 2011 = 1)
221120	0.6290128829956438
383110	1.1504267392680896
383210	0.8016118587597322
383220	1.0545647055938359
383230	1.1596592663441028
467710	0.5713157709134716
467720	0.935408894956757

BD32U - Fabbricazione, installazione e riparazione di macchine e apparecchi meccanici

	ANDAMENTO DELLA MEDIA DEI RICAVI (base 2011 = 1)
Tutto il settore	0.896368692200751



**MISURE DI CICLO SETTORIALE - PERIODO D'IMPOSTA 2020**

BD35U - Editoria, pre stampa, stampa e legatoria

	ANDAMENTO DELLA MEDIA DEI RICAVI (base 2011 = 1)
Tutto il settore	0.7833000558941228

BD37U - Costruzione e riparazione di imbarcazioni

AREE DELLA TERRITORIALITÀ GENERALE A LIVELLO COMUNALE	ANDAMENTO DELLA MEDIA DEI RICAVI (base 2010 = 1)
1	1.2678366127375915
2	0.9144051250979652
3	1.10422399498083
4	0.6473173667268938
5	1.1986865429658775

BD46U - Fabbricazione di prodotti chimici

	ANDAMENTO DELLA MEDIA DEI RICAVI (base 2011 = 1)
Tutto il settore	0.8844538524367574

BD47U - Fabbricazione di articoli in carta e cartone

	ANDAMENTO DELLA MEDIA DEI RICAVI (base 2011 = 1)
Tutto il settore	0.8750947905020593

BD48U - Produzione di prodotti alimentari nca

CODICE ATECO	ANDAMENTO DELLA MEDIA DEI RICAVI (base 2011 = 1)
108509	1.201158628505624
108502	1.201158628505624
104130	1.201158628505624
104200	1.201158628505624
103200	0.996061816992632
109100	1.201158628505624
106200	1.201158628505624
103100	0.996061816992632
108909	1.201158628505624
108600	1.201158628505624
109200	1.201158628505624
108503	1.201158628505624
102000	1.0227895940644196
108100	1.201158628505624
108400	1.201158628505624
103900	0.996061816992632

BD51U - Attività manifatturiere ed estrattive nca

	ANDAMENTO DELLA MEDIA DEI RICAVI (base 2011 = 1)
Tutto il settore	0.8409893121069614



**MISURE DI CICLO SETTORIALE - PERIODO D'IMPOSTA 2020**

BD52U - Fornitura di energia elettrica, gas, acqua, vapore e aria condizionata e gestione di reti fognarie, attività di risanamento e altre attività di gestione dei rifiuti

CODICE ATECO	ANDAMENTO DELL'AMMONTARE DEI RICAVI (base 2011 =1)
351100	1.9503576489542342
351200	1.9503576489542342
351300	0.5902102657371382
351400	2.1441182250086808
352100	0.8002200737192274
352200	0.8002200737192274
352300	0.994624073707416
353000	1.109837413342218
360000	0.7528006291459943
370000	1.0971392022476656
381100	0.9378364578143566
381200	0.9488246855858439
382109	1.3944279262808157
382200	1.1487011023475064
383120	1.2434181956576884
390009	1.2434181956576884

BG03U - Servizi di informazione e comunicazione nca

	ANDAMENTO DELLA MEDIA DEI RICAVI (base 2011 =1)
Tutto il settore - Imprese	0.8731234531565536

BG03U - Servizi di informazione e comunicazione nca

CODICE ATECO		ANDAMENTO DELL'AMMONTARE DEI COMPENSI (base 2011 =1)
581300	Professionisti	0.03236866068141869
592010	Professionisti	3.882968515838353
639100	Professionisti	0.5698990008765763
900301	Professionisti	1.3998996749908652

BG08U - Ricerca e sviluppo


	ANDAMENTO DELLA MEDIA DEI RICAVI/COMPENSI (base 2011 =1)
Tutto il settore - Imprese	1.1742636518129344
Tutto il settore - Professionisti	0.7360740042956612

BG11U - Servizi sanitari nca

	ANDAMENTO DELLA MEDIA DEI RICAVI (base 2011 =1)
Tutto il settore - Imprese	1.0161875820588675

BG13U - Servizi di assistenza non residenziale

	ANDAMENTO DELL'AMMONTARE DEI RICAVI (base 2011 =1)
Tutto il settore - Imprese	0.9787827111251877



**MISURE DI CICLO SETTORIALE - PERIODO D'IMPOSTA 2020**

BG13U - Servizi di assistenza non residenziale

	ANDAMENTO DELLA MEDIA DEI COMPENSI (base 2011 =1)
Tutto il settore - Professionisti	0.7864927388143024

BG15U - Servizi nca

CODICE ATECO	ANDAMENTO DELLA MEDIA DEI RICAVI (base 2011 =1)
803000	1.1013796304035333
742012	0.5720178331443027
952901	0.7580237644038272
801000	1.1013796304035333
692020	1.0805425543471394
900109	0.6383220000306936
900201	0.6383220000306936
783000	1.0805425543471394
802000	1.1013796304035333
799011	0.6383220000306936
900209	0.6383220000306936
749029	1.0805425543471394
782000	1.0805425543471394
829920	0.7721457232980252
821901	1.245259094630596
781000	1.0805425543471394
552030	0.9327981239258432
552040	0.9327981239258432
822000	1.245259094630596
829110	1.245259094630596
692015	1.0805425543471394
712022	1.0805425543471394
829910	1.245259094630596
812991	1.2114860064845674
712021	1.0805425543471394
812201	0.5720178331443027

BG31U - Manutenzione e riparazione di autoveicoli, motocicli e ciclomotori

	ANDAMENTO DELL'AMMONTARE DEI RICAVI (base 2010 =1)
Tutto il settore	0.9261455488320383

BG34U - Servizi di acconciatura

	ANDAMENTO DELLA MEDIA DEI RICAVI (base 2010 =1)
Tutto il settore	0.933988571472103

BG39U - Agenzie di mediazione immobiliare

	ANDAMENTO DELL'AMMONTARE DEI RICAVI (base 2010 =1)
Tutto il settore	1.1458687972765607

BG40U - Locazione, valorizzazione, compravendita di beni immobili

	ANDAMENTO DELL'AMMONTARE DEI RICAVI (base 2010 =1)		
	Vendita e attività complementari	Locazione	Aziende affittate
Tutto il settore	0.4259616006490028	0.8764471669204176	0.9798197536656552



**MISURE DI CICLO SETTORIALE - PERIODO D'IMPOSTA 2020**

BG48U - Riparazione di elettrodomestici e di prodotti di consumo audio e video

AREE DELLA TERRITORIALITÀ GENERALE A LIVELLO COMUNALE	ANDAMENTO DELL'AMMONTARE DEI RICAVI (base 2011 = 1)
1	1.1318506940457036
2	0.9023658147194774
3	0.8126841290040897
4	1.4251042573005601
5	0.6839185081140922

BG50U - Intonacatura, rivestimento, tinteggiatura ed altri lavori di completamento e finitura degli edifici

	ANDAMENTO DELL'AMMONTARE DEI RICAVI (base 2010 = 1)
Tutto il settore	0.802233919132848

BG55U - Servizi di pompe funebri e attività connesse

AREE DELLA TERRITORIALITÀ GENERALE A LIVELLO PROVINCIALE	ANDAMENTO DELL'AMMONTARE DEI RICAVI (base 2010 = 1)
1	1.6051226240976624
2	1.4685340890332321
3	1.5563083099697146
5	1.5069309888429014

BG58U - Strutture ricettive all'aperto

	ANDAMENTO DELLA MEDIA DEI RICAVI (base 2010 = 1)
Tutto il settore	0.8403855092130154

BG60U - Stabilimenti balneari

	ANDAMENTO DELL'AMMONTARE DEI RICAVI (base 2010 = 1)
Tutto il settore	1.2634545492813385

BG61U - Intermediari del commercio

	ANDAMENTO DELLA MEDIA DEI RICAVI (base 2010 = 1)
Tutto il settore	0.9989597510567765



**MISURE DI CICLO SETTORIALE - PERIODO D'IMPOSTA 2020**

BG61U - Intermediari del commercio

CODICE ATECO	ANDAMENTO DELLA MEDIA DEI RICAVI (base 2010 = 1)
461705	1.0180237539787986
461406	1.1301294737387455
461706	1.0180237539787986
461207	1.098087644278256
461707	1.0180237539787986
461404	1.1301294737387455
461708	1.0180237539787986
461709	1.0180237539787986
461405	1.1301294737387455
461601	0.7928369018159114
461101	1.1155160607838657
461204	1.098087644278256
461602	0.7928369018159114
461407	1.1301294737387455
461603	0.7928369018159114
461901	1.012558753680741
461604	0.7928369018159114
461902	1.012558753680741
461903	1.012558753680741
461605	0.7928369018159114
461302	1.0482582355300718
461904	1.012558753680741
461206	1.098087644278256
461606	0.7928369018159114
461835	1.0009158011645987
461891	1.0009158011645987
461607	0.7928369018159114
461301	1.0482582355300718
461892	1.0009158011645987
461893	1.0009158011645987
461608	0.7928369018159114
461894	1.0009158011645987
461895	1.0009158011645987
461609	0.7928369018159114
461303	1.0482582355300718
461896	1.0009158011645987
461897	1.0009158011645987
461202	1.098087644278256
461506	1.0260449724137384
461106	1.1155160607838657
461102	1.1155160607838657
461105	1.1155160607838657
461898	1.0009158011645987
461899	1.0009158011645987
461507	1.0260449724137384
461305	1.0482582355300718
461811	1.0009158011645987
461812	1.0009158011645987
461501	1.0260449724137384
461813	1.0009158011645987
461814	1.0009158011645987
461505	1.0260449724137384
461304	1.0482582355300718
461834	1.0009158011645987
461821	1.0009158011645987
461201	1.098087644278256



**MISURE DI CICLO SETTORIALE - PERIODO D'IMPOSTA 2020**

BG61U - Intermediari del commercio

CODICE ATECO	ANDAMENTO DELLA MEDIA DEI RICAVI (base 2010 =1)
461502	1.0260449724137384
461104	1.1155160607838657
461822	1.0009158011645987
461823	1.0009158011645987
461504	1.0260449724137384
461824	1.0009158011645987
461831	1.0009158011645987
461503	1.0260449724137384
461203	1.098087644278256
461832	1.0009158011645987
461402	1.1301294737387455
461833	1.0009158011645987
461701	1.0180237539787986
461401	1.1301294737387455
461702	1.0180237539787986
461107	1.1155160607838657
461103	1.1155160607838657
461205	1.098087644278256
461703	1.0180237539787986
461403	1.1301294737387455
461704	1.0180237539787986

BG66U - Software house, riparazione di macchine per ufficio ed altri servizi connessi all'Information Technology

	ANDAMENTO DELLA MEDIA DEI RICAVI (base 2011 =1)
Tutto il settore	1.0284006138785933

BG68U - Trasporto di merci su strada e servizi di trasloco

	Andamento del prezzo medio annuo del gasolio auto (Ministero dello Sviluppo Economico) (base 2010 =1)
Tutto il settore	1.06723404956499

BG69U - Costruzioni

	ANDAMENTO DELL'AMMONTARE DEI RICAVI (base 2010 =1)			
	Edilizia abitativa pubblica e lavori pubblici	Edilizia abitativa privata	Edilizia non abitativa privata	Interventi di riqualificazione e lavori complementari
Tutto il settore	0.5330016231715596	0.398020213005251	0.4777542923551109	0.7013397680973027

BG72U - Trasporto terrestre di passeggeri

CODICE ATECO	ANDAMENTO DELLA MEDIA DEI RICAVI (base 2011 =1)
493100	0.6103686003843373
493210	0.6091289035702346
493220	0.4711647869685145
493909	0.6264620843026524

BG72U - Trasporto terrestre di passeggeri

	Andamento del prezzo medio annuo del gasolio auto (Ministero dello Sviluppo Economico) (base 2011 =1)
Tutto il settore	0.896840551494571





**MISURE DI CICLO SETTORIALE - PERIODO D'IMPOSTA 2020**

BG73U - Magazzinaggio, movimentazione merci e altre attività connesse al trasporto

CODICE ATECO		ANDAMENTO DELLA MEDIA DEI RICAVI (base 2011 = 1)
521010	Imprese	0.907302797409683
522430	Imprese	0.8957031372244096
522440	Imprese	0.8957031372244096
522910	Imprese	0.836917998343076
522921	Imprese	0.8308160572598131
532000	Imprese	0.8443381609701183

BG73U - Magazzinaggio, movimentazione merci e altre attività connesse al trasporto

	ANDAMENTO DELL'AMMONTARE DEI COMPENSI (base 2011 = 1)
Tutto il settore - Professionisti	0.7569457341031124

BG74U - Attività fotografiche

	ANDAMENTO DELL'AMMONTARE DEI RICAVI (base 2010 = 1)
Tutto il settore - Imprese	0.6067376109398677

BG75U - Installazione di impianti elettrici, idraulico-sanitari e altri impianti

	ANDAMENTO DELLA MEDIA DEI RICAVI (base 2010 = 1)
Tutto il settore	0.9819369324617588

BG76U - Servizi di ristorazione collettiva

AREE DELLA TERRITORIALITÀ GENERALE A LIVELLO COMUNALE	ANDAMENTO DELLA MEDIA DEI RICAVI (base 2011 = 1)
1	0.4875633254771982
2	0.692893950278144
3	0.5687469536085534
4	0.4360106753432931
5	0.7787153335169289

BG76U - Servizi di ristorazione collettiva

	ANDAMENTO DELLA MEDIA DEI RICAVI (base 2011 = 1)
Tutto il settore	0.5819569989605063

BG77U - Trasporti marittimi e per vie d'acqua interne, noleggio di imbarcazioni e servizi connessi

	ANDAMENTO DELLA MEDIA DEI RICAVI (base 2010 = 1)
Tutto il settore	0.7174716667940233

BG78U - Attività delle agenzie di viaggio e turismo e dei tour operator

AREE DELLA TERRITORIALITÀ GENERALE A LIVELLO PROVINCIALE	ANDAMENTO DELL'AMMONTARE DEI RICAVI (base 2010 = 1)
1	0.2908211104355888
2	0.4170157692783423
3	0.316152165017376
5	0.3722723769386349



**MISURE DI CICLO SETTORIALE - PERIODO D'IMPOSTA 2020**

BG79U - Noleggio di autovetture e altri mezzi di trasporto terrestre

	ANDAMENTO DELLA MEDIA DEI RICAVI (base 2010 = 1)
Tutto il settore	0.8400305990517402

BG81U - Noleggio di macchine e attrezzature per l'edilizia

	ANDAMENTO DELL'AMMONTARE DEI RICAVI (base 2011 = 1)
Tutto il settore	0.7623685464769558

BG82U - Servizi pubblicitari, relazioni pubbliche e comunicazione

	ANDAMENTO DELLA MEDIA DEI RICAVI/COMPENSI (base 2011 = 1)
Tutto il settore - Imprese	0.7399264062607461
Tutto il settore - Professionisti	0.6641492203440716

BG87U - Consulenza finanziaria, amministrativo-gestionale e agenzie di informazioni commerciali

	ANDAMENTO DELLA MEDIA DEI RICAVI (base 2011 = 1)
Tutto il settore - imprese	0.9191837791786531

BG88U - Autoscuole, scuole nautiche e agenzie di disbrigo pratiche

CODICE ATECO	ANDAMENTO DELLA MEDIA DEI RICAVI (base 2010 = 1)
829940	1.0229581414089546
853203	1.1231907487923112
855300	1.1231907487923112

BG93U - Attività degli studi di design

	ANDAMENTO DELL'AMMONTARE DEI COMPENSI (base 2011 = 1)	ANDAMENTO DELLA MEDIA DEI RICAVI (base 2011 = 1)
Tutto il settore - Imprese		0.9291541327724664
Tutto il settore - Professionisti	1.112634160116206	

BG94U - Produzioni e distribuzioni cinematografiche e di video, attività radiotelevisive

	ANDAMENTO DELLA MEDIA DEI RICAVI (base 2011 = 1)
Tutto il settore - Imprese	0.7613491815490135

BG94U - Produzioni e distribuzioni cinematografiche e di video, attività radiotelevisive

CODICE ATECO		ANDAMENTO DELLA MEDIA DEI COMPENSI (base 2011 = 1)
591300	Professionisti	0.7743194849479372
601000	Professionisti	0.9347089370775107
591200	Professionisti	0.7743194849479372
591100	Professionisti	0.7743194849479372
602000	Professionisti	0.9347089370775107
592030	Professionisti	0.7743194849479372



**MISURE DI CICLO SETTORIALE - PERIODO D'IMPOSTA 2020**

BG96U - Altre attività di manutenzione autoveicoli e di soccorso stradale

	ANDAMENTO DELLA MEDIA DEI RICAVI (base 2010 =1)
Tutto il settore	1.1967054945044486

BG98U - Riparazione beni consumo nca

	ANDAMENTO DELLA MEDIA DEI RICAVI (base 2011 =1)
Tutto il settore	0.8301818979934402

BG99U - Altri servizi a imprese e famiglie

	ANDAMENTO DELLA MEDIA DEI RICAVI (base 2011 =1)
Tutto il settore - Imprese	0.8057954995855026

BK01U - Studi notarili

	ANDAMENTO DELLA MEDIA DEI COMPENSI (base 2010 =1)
Tutto il settore	0.7672230172124616

BK02U - Attività degli studi di ingegneria

	ANDAMENTO DELLA MEDIA DEI COMPENSI (base 2010 =1)
Tutto il settore	0.8242156906587331

BK03U - Attività tecniche svolte da geometri

	ANDAMENTO DELLA MEDIA DEI COMPENSI (base 2010 =1)
Tutto il settore	0.9079445501963724

BK04U - Attività degli studi legali


	ANDAMENTO DELL'AMMONTARE DEI COMPENSI (base 2010 =1)	ANDAMENTO DELLA MEDIA DEI COMPENSI (base 2010 =1)
Tutto il settore	0.988046739208619	0.7941099958628884

BK05U - Servizi forniti da dottori commercialisti, ragionieri, periti commerciali e consulenti del lavoro

	ANDAMENTO DELL'AMMONTARE DEI COMPENSI (base 2010 =1)
Tutto il settore	1.1021000510787164

BK08U - Attività dei disegnatori tecnici

	ANDAMENTO DELL'AMMONTARE DEI COMPENSI (base 2010 =1)
Tutto il settore - Professionisti	0.9391519119078121



**MISURE DI CICLO SETTORIALE - PERIODO D'IMPOSTA 2020**

BK08U - Attività dei disegnatori tecnici

	ANDAMENTO DELLA MEDIA DEI RICAVI (base 2010 = 1)
Tutto il settore - Imprese	0.6976953338851868

BK17U - Periti industriali

	ANDAMENTO DELLA MEDIA DEI COMPENSI (base 2010 = 1)
Tutto il settore	0.9337365524151405

BK18U - Attività degli studi di architettura

	ANDAMENTO DELLA MEDIA DEI COMPENSI (base 2010 = 1)
Tutto il settore	0.7657889280943326

BK19U - Attività professionali paramediche indipendenti

	ANDAMENTO DELLA MEDIA DEI COMPENSI (base 2010 = 1)
Tutto il settore - Professionisti	0.7339010551212418

BK21U - Attività degli studi odontoiatrici e delle imprese operanti in ambito odontoiatrico

	ANDAMENTO DELLA MEDIA DEI COMPENSI (base 2010 = 1)
Tutto il settore - Professionisti	0.8873460021518349

BK21U - Attività degli studi odontoiatrici e delle imprese operanti in ambito odontoiatrico

	ANDAMENTO DELL'AMMONTARE DEI RICAVI (base 2010 = 1)
Tutto il settore - Imprese	2.1669401556836814

BK22U - Servizi veterinari

	ANDAMENTO DELLA MEDIA DEI COMPENSI (base 2010 = 1)
Tutto il settore	1.4311472301372046

BK23U - Servizi di ingegneria integrata

	ANDAMENTO DELL'AMMONTARE DEI RICAVI/COMPENSI (base 2010 = 1)	ANDAMENTO DELLA MEDIA DEI RICAVI/COMPENSI (base 2010 = 1)
Tutto il settore - Imprese		0.9451366311883408
Tutto il settore - Professionisti	0.9501277888069499	

BK24U - Consulenza agraria fornita da agrotecnici e periti agrari

	ANDAMENTO DELL'AMMONTARE COMPENSI (base 2010 = 1)
Tutto il settore	1.2839596926639825



**MISURE DI CICLO SETTORIALE - PERIODO D'IMPOSTA 2020**

BK25U - Consulenza agraria fornita da agronomi

	ANDAMENTO DELLA MEDIA DEI COMPENSI (base 2010 = 1)
Tutto il settore	1.1048387554181656

BK27U - Attività professionali relative all'informatica

	ANDAMENTO DELLA MEDIA DEI COMPENSI (base 2011 = 1)
Tutto il settore	0.9040324208188306

BK29U - Studi di geologia

	ANDAMENTO DELL'AMMONTARE DEI COMPENSI (base 2010 = 1)
Tutto il settore	0.9373610836400095

BK30U - Altre attività tecniche

CODICE ATECO	ANDAMENTO DELLA MEDIA DEI COMPENSI E DEI RICAVI (base 2011 = 1)
749021	1.1920896990964196
749092	1.0033586028897832
711240	1.2446961692302945
712010	1.1711461335707056
749093	1.0033586028897832

BM01U - Commercio al dettaglio alimentare

AREE DELLA TERRITORIALITÀ DEL COMMERCIO A LIVELLO COMUNALE	ANDAMENTO DELLA MEDIA DEI RICAVI (base 2011 = 1)
1	1.1249854784041586
2	1.0239151186958855
3	1.0680747546197427
4	1.1188388374888087
5	0.9794225502374249
6	1.0114271204135328
7	1.1831251228623592

BM02U - Commercio al dettaglio di carni

	ANDAMENTO DELL'AMMONTARE DEI RICAVI (base 2010 = 1)
Tutto il settore	0.9843069030844451

BM04U - Farmacie

	ANDAMENTO DELLA MEDIA DEI RICAVI (base 2011 = 1)
Tutto il settore	0.954958646492207



**MISURE DI CICLO SETTORIALE - PERIODO D'IMPOSTA 2020**

BM05U - Commercio al dettaglio di abbigliamento, calzature, pelletterie ed accessori

AREE DELLA TERRITORIALITÀ DEL COMMERCIO A LIVELLO COMUNALE	ANDAMENTO DELL'AMMONTARE DEI RICAVI (base 2010 = 1)
1	0.5913107042893357
2	0.5036131572387562
3	0.5370886826171936
4	0.6060301914130778
5	0.4789828671084128
6	0.5204239165193238
7	0.4859169830590148

BM06A - Commercio al dettaglio di elettrodomestici e casalinghi

	ANDAMENTO DELL'AMMONTARE DEI RICAVI (base 2010 = 1)
Tutto il settore	0.725128770894364

BM08U - Commercio al dettaglio di giochi, giocattoli, articoli sportivi

AREE DELLA TERRITORIALITÀ DEL COMMERCIO A LIVELLO COMUNALE	ANDAMENTO DELLA MEDIA DEI RICAVI (base 2010 = 1)
1	1.0688523459995645
2	1.0320903537843873
3	1.122276383440341
4	0.8945701659975068
5	0.9277915471263807
6	0.9918709736352476
7	1.3712230110372954

BM09U - Commercio di autoveicoli, motocicli e ciclomotori


	ANDAMENTO DELL'AMMONTARE DEI RICAVI (base 2011 = 1)
Tutto il settore	0.6324279592379674

BM10U - Commercio di parti e accessori di autoveicoli e motoveicoli

AREE DELLA TERRITORIALITÀ DEL COMMERCIO A LIVELLO PROVINCIALE	ANDAMENTO DELLA MEDIA DEI RICAVI (base 2011 = 1)
1	1.0116738984089984
2	0.8033538356158504
3	0.8405582006986626
4	0.9161404148922874
5	0.6851450458238226
6	0.7821399945829461

BM12U - Commercio al dettaglio di libri nuovi in esercizi specializzati

AREE DELLA TERRITORIALITÀ DEL COMMERCIO A LIVELLO COMUNALE	ANDAMENTO DELLA MEDIA DEI RICAVI (base 2010 = 1)
1	0.8385068088674242
2	0.781602115290944
3	0.8310103170764969
4	0.9209341277034248
5	0.7048499886972736
6	0.8426073826739233
7	0.7494294995903467



**MISURE DI CICLO SETTORIALE - PERIODO D'IMPOSTA 2020**

BM13U - Commercio al dettaglio di giornali, riviste e periodici

AREE DELLA TERRITORIALITÀ DEL COMMERCIO A LIVELLO COMUNALE	ANDAMENTO DELLA MEDIA DEI RICAVI (base 2010 =1)
1	1.0185915766161677
2	1.0068031523390089
3	1.0906915353079458
4	1.141248913750869
5	1.061568745528503
6	1.01054548679449
7	1.045786250486029

BM15A - Commercio al dettaglio e riparazione di orologi e gioielli

	ANDAMENTO DELL'AMMONTARE DEI RICAVI (base 2010 =1)
Tutto il settore	0.7157517862907933

BM16U - Commercio al dettaglio di articoli di profumeria, per l'igiene personale e della casa

AREE DELLA TERRITORIALITÀ DEL COMMERCIO A LIVELLO COMUNALE	ANDAMENTO DELL'AMMONTARE DEI RICAVI (base 2010 =1)
1	1.1899994286944215
2	0.9941869435491087
3	0.6255761588286989
4	0.9477602409225271
5	0.7332606629904317
6	0.7002417915273913
7	0.7781925978397375

BM18B - Commercio all'ingrosso di animali vivi

AREE DELLA TERRITORIALITÀ DEL COMMERCIO A LIVELLO PROVINCIALE	ANDAMENTO DELLA MEDIA DEI RICAVI (base 2011 =1)
1	1.6451288256453347
2	1.1514501964402741
3	0.8780801121059377
4	0.8144311924779947
5	0.9931221394310086
6	0.9524009315204284

BM19U - Commercio all'ingrosso di abbigliamento, calzature, pelletteria e pelli

AREE DELLA TERRITORIALITÀ DEL COMMERCIO A LIVELLO PROVINCIALE	ANDAMENTO DELLA MEDIA DEI RICAVI (base 2011 =1)
1	0.6356702107344137
2	0.6744682482112305
3	0.6943144803188358
4	0.7716008829477052
5	0.6718185516009182
6	0.7294356913500425



**MISURE DI CICLO SETTORIALE - PERIODO D'IMPOSTA 2020**

BM20U - Commercio al dettaglio di articoli di cartoleria e forniture per ufficio

AREE DELLA TERRITORIALITÀ DEL COMMERCIO A LIVELLO COMUNALE	ANDAMENTO DELLA MEDIA DEI RICAVI (base 2010 =1)
1	0.8993676144365983
2	0.8015418293051664
3	1.004672429644262
4	0.8902152408999265
5	0.8574092784305551
6	0.878398523206906
7	0.8636435285483636

BM22C - Commercio all'ingrosso di mobili di qualsiasi materiale

	ANDAMENTO DELLA MEDIA DEI RICAVI (base 2010 =1)
Tutto il settore	0.8373338764888917

BM23U - Commercio all'ingrosso di medicinali, di articoli medicali e ortopedici

AREE DELLA TERRITORIALITÀ DEL COMMERCIO A LIVELLO PROVINCIALE	ANDAMENTO DELLA MEDIA DEI RICAVI (base 2010 =1)
1	1.0043042252517522
2	1.156027852909248
3	1.0440725886507403
4	1.193236907718
5	1.0065390977939648
6	0.984339211887973

BM24U - Commercio all'ingrosso di carta, cartone e articoli di cartoleria

	ANDAMENTO DELLA MEDIA DEI RICAVI (base 2010 =1)
Tutto il settore	0.8521158926707647

BM31U - Commercio all'ingrosso di orologi e di gioielleria

	ANDAMENTO DELLA MEDIA DEI RICAVI (base 2010 =1)
Tutto il macrosettore	0.9687175240931047

BM32U - Commercio al dettaglio di oggetti d'arte e di antiquariato, di culto e di decorazione, chincaglieria, bigiotteria, bomboniere, articoli da regalo e per fumatori e strumenti musicali

AREE DELLA TERRITORIALITÀ DEL COMMERCIO A LIVELLO COMUNALE	ANDAMENTO DELLA MEDIA DEI RICAVI (base 2011 =1)
1	0.7657860597098888
2	0.7851145009188107
3	0.8682987867103477
4	0.9374309642410986
5	0.8252312789471737
6	0.8192948109755037
7	0.5514560735027583

BM37U - Commercio all'ingrosso di saponi, detersivi, profumi e cosmetici

	ANDAMENTO DELL'AMMONTARE DEI RICAVI (base 2010 =1)
Tutto il settore	1.056469475596763





**MISURE DI CICLO SETTORIALE - PERIODO D'IMPOSTA 2020**

BM40A - Commercio al dettaglio di fiori e piante

AREE DELLA TERRITORIALITÀ DEL COMMERCIO A LIVELLO COMUNALE	ANDAMENTO DELLA MEDIA DEI RICAVI (base 2010 = 1)
1	0.9188319621057102
2	0.8381065142207068
3	0.9787048984534354
4	0.9137465307968284
5	0.9533798728849148
6	0.9956369000905788
7	0.8722405658841893

BM41U - Commercio all'ingrosso di macchine e attrezzature per ufficio

AREE DELLA TERRITORIALITÀ DEL COMMERCIO A LIVELLO PROVINCIALE	ANDAMENTO DELLA MEDIA DEI RICAVI (base 2011 = 1)
1	0.9556091275656905
2	1.0312559060354198
3	1.0216361524073054
4	1.0030040120074408
5	1.011791664680103
6	0.9908767105966605

BM42U - Commercio al dettaglio di articoli medicali e ortopedici


AREE DELLA TERRITORIALITÀ DEL COMMERCIO A LIVELLO COMUNALE	ANDAMENTO DELLA MEDIA DEI RICAVI (base 2010 = 1)
1	0.9305236270408712
2	0.9866175635028468
3	1.0149691197134132
4	1.1958364779665869
5	1.0589224876371177
6	1.0128330156326244
7	1.488021211164238

BM48U - Commercio al dettaglio di piccoli animali domestici

	ANDAMENTO DELL'AMMONTARE DEI RICAVI (base 2010 = 1)
Tutto il settore	1.5386878672472875

BM82U - Commercio all'ingrosso di metalli

AREE DELLA TERRITORIALITÀ DEL COMMERCIO A LIVELLO PROVINCIALE	ANDAMENTO DELLA MEDIA DEI RICAVI (base 2011 = 1)
1	0.5552207162528107
2	0.7345442999853614
3	0.8774671390301968
4	0.7866630825434833
5	0.6976389160282839
6	0.6601225645996891



**MISURE DI CICLO SETTORIALE - PERIODO D'IMPOSTA 2020**

BM84U - Commercio all'ingrosso di macchine utensili

AREE DELLA TERRITORIALITÀ DEL COMMERCIO A LIVELLO PROVINCIALE	ANDAMENTO DELL'AMMONTARE DEI RICAVI (base 2010 = 1)
1	0.9149357769416238
2	0.8641999455128914
3	1.0055663713996295
4	1.0389478091639448
5	0.9870732634571056
6	0.9956174509273338

BM85U - Commercio al dettaglio di prodotti del tabacco

	ANDAMENTO DELLA MEDIA DEI RICAVI (base 2010 = 1)
Tutto il settore	1.043455362960899

BM86U - Commercio effettuato per mezzo di distributori automatici

	ANDAMENTO DELLA MEDIA DEI RICAVI (base 2010 = 1)
Tutto il settore	0.7377683867258256

BM87U - Commercio al dettaglio di altri prodotti nca


AREE DELLA TERRITORIALITÀ DEL COMMERCIO A LIVELLO COMUNALE	ANDAMENTO DELLA MEDIA DEI RICAVI (base 2010 = 1)
1	1.2009272444874175
2	1.10488323314372
3	1.176375645965844
4	1.2781955242719425
5	1.082117267904336
6	1.1377887332959973
7	1.2306103363859509

BM88U - Commercio all'ingrosso di altri prodotti nca

	ANDAMENTO DELL'AMMONTARE DEI RICAVI (base 2010 = 1)
Tutto il settore	0.7579764815454528

BM90U - Commercio al dettaglio al di fuori di negozi, banche, mercati e distributori automatici

CODICE ATECO	ANDAMENTO DELL'AMMONTARE DEI RICAVI (base 2011 = 1)
479110	4.227564305942289
479120	1.474790987012889
479130	1.021681727851417



## ALLEGATO 4

---

### NOTA TECNICA E METODOLOGICA

### INDICE SINTETICO DI AFFIDABILITÀ FISCALE

Integrazioni alle NTM già approvate



## PREMESSA

Il presente documento elenca le modifiche alle note tecniche e metodologiche degli indici sintetici di affidabilità fiscale approvate con decreti del Ministro dell'economia e delle finanze del 24 dicembre 2019 e del 2 febbraio 2021.

### **1.MODIFICA DEGLI INDICATORI ELEMENTARI DI ANOMALIA "INCIDENZA DEGLI ONERI FINANZIARI NETTI", PER ESERCENTI ATTIVITÀ D'IMPRESA E "INCIDENZA DEGLI INTERESSI PASSIVI", PER ESERCENTI ARTI E PROFESSIONI**

Nelle note tecniche e metodologiche degli indici sintetici di affidabilità fiscale approvate con decreto del Ministro dell'economia e delle finanze del 24 dicembre 2019, gli indicatori elementari di anomalia "Incidenza degli oneri finanziari netti", per esercenti attività d'impresa, e "Incidenza degli interessi passivi", per esercenti arti e professioni<sup>1</sup>, sono sostituiti, rispettivamente, da quelli descritti ai paragrafi 1.1 e 1.2.

#### **1.1 INCIDENZA DEGLI ONERI FINANZIARI NETTI SUL REDDITO OPERATIVO LORDO**

L'indicatore verifica la plausibilità dell'indebitamento finanziario dell'impresa, evidenziando eventuali squilibri tra la gestione operativa (comprensiva di ammortamenti e canoni per beni mobili acquisiti in dipendenza di contratti di locazione finanziaria) e la gestione finanziaria. L'indicatore è calcolato come rapporto percentuale tra gli oneri finanziari netti<sup>2</sup> e il reddito operativo lordo<sup>3</sup>.

Qualora gli oneri finanziari netti siano non positivi, l'indicatore non è applicabile.

All'indicatore "Incidenza degli oneri finanziari netti sul reddito operativo lordo" viene associato un punteggio che varia su una scala da 1 a 5. Quando l'indicatore presenta un valore pari o superiore alla corrispondente soglia massima di riferimento (60%) il punteggio assume valore 1; quando l'indicatore presenta un valore superiore alla soglia minima (30%) e inferiore alla soglia massima di riferimento, il punteggio è modulato<sup>4</sup> fra 1 e 5<sup>5</sup>.


<sup>1</sup> La modifica non riguarda l'ISA BG14S. Per il periodo di imposta 2020 trova applicazione l'ISA CG14U, approvato con decreto del Ministro dell'economia e delle finanze del 2 febbraio 2021.

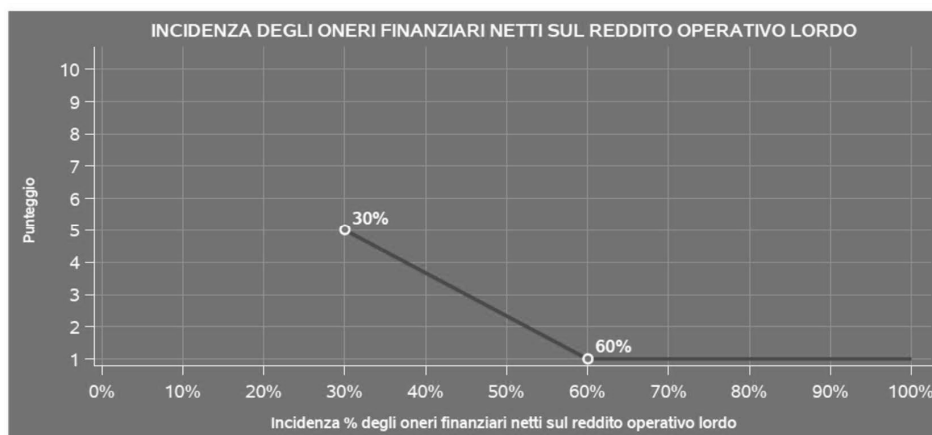
<sup>2</sup> Oneri finanziari netti = Interessi e altri oneri finanziari - Risultato della gestione finanziaria.

<sup>3</sup> Per esercenti attività di impresa, Reddito Operativo Lordo = Reddito operativo + Ammortamenti + Canoni per beni mobili acquisiti in dipendenza di contratti di locazione finanziaria, ad esclusione dei canoni di leasing fiscalmente deducibili oltre il periodo di durata del contratto.

<sup>4</sup> Punteggio =  $5 - 4 \times \frac{[(\text{Indicatore} - \text{soglia minima}) / (\text{soglia massima} - \text{soglia minima})]}$

<sup>5</sup> Per gli ISA BG40U, BG50U, BG69U, BG75U e BK23U (imprese), le soglie di riferimento, laddove l'impresa dichiara nel modello di rilevazione dei dati "Operazioni con scissione dei pagamenti (art.17-ter DPR 633/72)", "Operazioni con applicazione del reverse charge (art. 17, comma 6 lett. a) e a-ter) DPR 633/72)" o "Ritenute operate ai sensi dell'art. 25 del D.L. n. 78/2010 all'atto dell'accredito dei pagamenti per i bonifici relativi ad interventi sul patrimonio edilizio", sono modulate sulla base dell'incidenza dei relativi ammontari sul "Volume di affari". I valori calcolati dell'indicatore elementare di anomalia non sono arrotondati.





Qualora il reddito operativo lordo sia non positivo, l'indicatore è applicato e assume punteggio pari ad 1.

In assenza di anomalia, l'indicatore non è applicato e il relativo punteggio di affidabilità non è calcolato.

## 1.2 INCIDENZA DEGLI INTERESSI PASSIVI SUL REDDITO OPERATIVO LORDO

L'indicatore verifica la plausibilità dell'indebitamento finanziario dell'attività di lavoro autonomo rispetto alla gestione operativa al lordo di ammortamenti per beni mobili e canoni di locazione finanziaria per beni mobili.

L'indicatore è calcolato come rapporto percentuale tra gli interessi passivi e il reddito operativo lordo<sup>6</sup>.

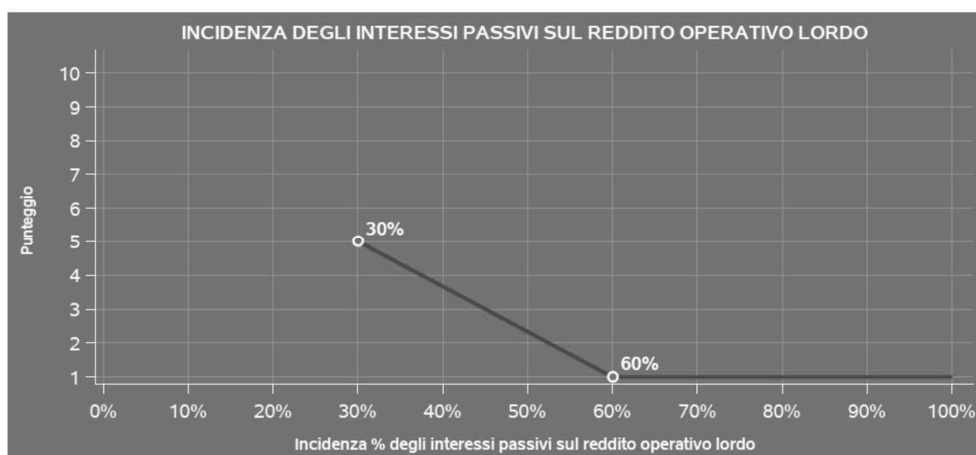
Qualora gli interessi passivi siano uguali a zero, l'indicatore non è applicabile.

All'indicatore viene associato un punteggio che varia su una scala da 1 a 5. Quando l'indicatore presenta un valore pari o superiore alla corrispondente soglia massima di riferimento (60%), il punteggio assume valore 1; quando l'indicatore presenta un valore superiore alla soglia minima (30%) e inferiore alla soglia massima di riferimento, il punteggio è modulato<sup>7</sup> fra 1 e 5.

<sup>6</sup> Per esercenti arti e professioni, Reddito Operativo Lordo = Reddito operativo + Ammortamenti per beni mobili + Canoni di locazione finanziaria per beni mobili.


<sup>7</sup> Punteggio =  $5 - 4 \times [(\text{indicatore} - \text{soglia minima}) / (\text{soglia massima} - \text{soglia minima})]$ .





Qualora il reddito operativo lordo sia non positivo, l'indicatore è applicato e assume punteggio pari ad 1.

In assenza di anomalia, l'indicatore non è applicato e il relativo punteggio di affidabilità non è calcolato.



## 2. MODIFICHE ALLE SOGLIE DI RIFERIMENTO DEGLI INDICATORI DI ANOMALIA "COSTO PER LITRO DI GASOLIO CONSUMATO DURANTE IL PERIODO D'IMPOSTA" (ISA BG68U) E "COSTO DELL'ALIMENTAZIONE DEL VEICOLO PER CHILOMETRO" (ISA BG72U)

Le note tecniche e metodologiche degli indici sintetici di affidabilità fiscale approvate con decreto del Ministro dell'economia e delle finanze del 24 dicembre 2019 sono modificate come descritto ai paragrafi 2.1 e 2.2.

### 2.1 BG68U - TRASPORTO DI MERCI SU STRADA E SERVIZI DI TRASLOCO

La soglia minima e quella massima dell'indicatore di anomalia "Costo per litro di gasolio consumato durante il periodo d'imposta" dell'ISA BG68U, indicate nell'allegato 30 al decreto del Ministro dell'economia e delle finanze del 24 dicembre 2019, sono determinate, per l'applicazione di tale indice al periodo di imposta in corso al 31 dicembre 2020, rispettivamente, nella misura di 0,97 e 1,37. Tali soglie fanno riferimento ai valori medi mensili minimo e massimo resi disponibili per il 2020 dal Ministero dello sviluppo economico e tengono conto della modalità di erogazione del servizio (self-service/servito) e dell'utilizzo prevalente di carburante acquisito da cisterne interne all'impresa e/o tramite consorzi/gruppi d'acquisto.


### 2.2 BG72U - TRASPORTO TERRESTRE DI PASSEGGERI

Le soglie di riferimento dell'indicatore di anomalia "Costo dell'alimentazione del veicolo per chilometro" dell'indice sintetico di affidabilità BG72U - Trasporto terrestre di passeggeri, indicate nell'allegato 48 al decreto del Ministro dell'economia e delle finanze del 2 febbraio 2021, sono modificate ai fini della relativa applicazione al periodo di imposta in corso al 31 dicembre 2020 secondo quanto riportato di seguito.

Le soglie di riferimento (esprese in centesimi di euro) dell'indicatore "Costo dell'alimentazione del veicolo per chilometro", differenziate per "Modello di Business" e per tipologia di alimentazione del veicolo/tipologia di propulsione, sono state aggiornate tenendo conto dei valori medi mensili disponibili per il 2020 sul sito internet del Ministero dello sviluppo economico (MISE)<sup>8</sup> come di seguito riportato:

MoB	Modalità di distribuzione	Soglia minima	Soglia massima
MoB 1	Benzina (con veicolo a propulsione termica)	0,00	9,57
MoB 2	Benzina (con veicolo a propulsione termica)	0,00	9,57
MoB 3	Benzina (con veicolo a propulsione termica)	0,00	17,94
MoB 4	Benzina (con veicolo a propulsione termica)	0,00	17,94
MoB 5	Benzina (con veicolo a propulsione termica)	0,00	17,94
MoB 6	Benzina (con veicolo a propulsione termica)	0,00	17,94

<sup>8</sup> Con riferimento all'energia elettrica, le soglie sono elaborate sulla base delle rilevazioni dell'Autorità di regolazione per Energia Reti e Ambiente (ARERA).



MoB 7	Benzina (con veicolo a propulsione termica)	0,00	17,94
MoB 8	Benzina (con veicolo a propulsione termica)	0,00	13,05
MoB 9	Benzina (con veicolo a propulsione termica)	0,00	9,57
MoB 1	Benzina (con veicolo ibrido)	0,00	7,18
MoB 2	Benzina (con veicolo ibrido)	0,00	7,18
MoB 3	Benzina (con veicolo ibrido)	0,00	13,46
MoB 4	Benzina (con veicolo ibrido)	0,00	13,46
MoB 5	Benzina (con veicolo ibrido)	0,00	13,46
MoB 6	Benzina (con veicolo ibrido)	0,00	13,46
MoB 7	Benzina (con veicolo ibrido)	0,00	13,46
MoB 8	Benzina (con veicolo ibrido)	0,00	9,79
MoB 9	Benzina (con veicolo ibrido)	0,00	7,18
MoB 1	Gasolio	0,00	7,71
MoB 2	Gasolio	0,00	7,71
MoB 3	Gasolio	0,00	13,11
MoB 4	Gasolio	0,00	13,11
MoB 5	Gasolio	0,00	13,11
MoB 6	Gasolio	0,00	13,11
MoB 7	Gasolio	0,00	13,11
MoB 8	Gasolio	0,00	9,37
MoB 9	Gasolio	0,00	7,71
MoB 1	GPL	0,00	6,06
MoB 2	GPL	0,00	6,06
MoB 3	GPL	0,00	11,01
MoB 4	GPL	0,00	11,01
MoB 5	GPL	0,00	11,01
MoB 6	GPL	0,00	11,01
MoB 7	GPL	0,00	11,01
MoB 8	GPL	0,00	7,57
MoB 9	GPL	0,00	6,06
MoB 1	Metano	0,00	5,41
MoB 2	Metano	0,00	5,41
MoB 3	Metano	0,00	9,83
MoB 4	Metano	0,00	9,83
MoB 5	Metano	0,00	9,83
MoB 6	Metano	0,00	9,83
MoB 7	Metano	0,00	9,83
MoB 8	Metano	0,00	6,76
MoB 9	Metano	0,00	5,41
Tutti i soggetti	Energia elettrica	0,00	3,30





Si precisa che i valori delle soglie sono stati individuati scegliendo quelli che possono ritenersi economicamente plausibili con riferimento alle pratiche osservate nel settore, diversificate per "Modello di Business" e per tipologia di alimentazione.

### **3. MODIFICHE ALLA TERRITORIALITÀ DEL LIVELLO DEL REDDITO MEDIO IMPONIBILE AI FINI DELL'ADDIZIONALE IRPEF**

Le note tecniche e metodologiche degli indici sintetici di affidabilità fiscale approvate con decreto del Ministro dell'economia e delle finanze del 24 dicembre 2019 e del 2 febbraio 2021 sono modificate come segue:

Per l'applicazione degli indici sintetici di affidabilità fiscale in corso al 31 dicembre 2020, ai fini di tenere conto dell'influenza, a livello territoriale, del grado di benessere e di sviluppo economico, viene utilizzata la Territorialità del livello del reddito medio imponibile ai fini dell'addizionale Irpef definita su dati del Dipartimento delle finanze riferiti ai periodi d'imposta 2017 e 2018 e aggiornata alla classificazione dei comuni al 31 dicembre 2020, allegata al presente provvedimento.

### **4. ULTERIORI COMPONENTI POSITIVI NON RISULTANTI DALLE SCRITTURE CONTABILI**

Le note tecniche e metodologiche degli indici sintetici di affidabilità fiscale approvate con decreto del Ministro dell'economia e delle finanze del 24 dicembre 2019 e del 2 febbraio 2021 sono modificate con l'integrazione della seguente precisazione:

Gli ulteriori componenti positivi non risultanti dalle scritture contabili finalizzati a migliorare il profilo di affidabilità anche per accedere al regime premiale di cui al comma 11 dell'articolo 9-*bis*, del decreto legge 24 aprile 2017, n. 50, convertito con la legge 21 giugno 2017, n. 96, non rilevano ai fini dell'individuazione degli altri dati economici, contabili e strutturali rilevanti per l'applicazione degli indici sintetici di affidabilità fiscale.



## ALLEGATO 5

---

### NOTA TECNICA E METODOLOGICA

#### INDICE SINTETICO DI AFFIDABILITÀ FISCALE

Correttivi straordinari



---

## PREMESSA

---

Il presente documento descrive la metodologia statistico-economica utilizzata per la revisione congiunturale straordinaria degli Indici Sintetici di Affidabilità fiscale (ISA), ed i relativi interventi correttivi in relazione al solo periodo d'imposta 2020, al fine di tener conto degli effetti della pandemia e della conseguente crisi economica a norma dell'articolo 148 del decreto legge 19 maggio 2020, n. 34, concernente le Modifiche alla disciplina degli indici sintetici di affidabilità fiscale.

Con l'obiettivo di definire un quadro di riferimento della situazione economica che ha caratterizzato il 2020, è stato indispensabile svolgere un'attività preliminare di individuazione ed acquisizione di ulteriori fonti informative più rilevanti per integrare quelle disponibili presenti nella banca dati degli ISA.

Il quadro macroeconomico è stato analizzato sulla base delle informazioni rese disponibili da:

- Istituto nazionale di statistica (ISTAT);
- Banca d'Italia;
- Cerved;
- Prometeia.

Ai fini di una più approfondita valutazione delle dinamiche individuali e settoriali, sono stati analizzati i dati relativi alle informazioni desunte dagli archivi:

- fatturazione elettronica;
- corrispettivi telematici;
- forza lavoro dipendente (INPS);
- liquidazioni periodiche IVA.

Inoltre, è stata effettuata un'analisi dei decreti che sono stati emanati nel corso del 2020, in materia di contenimento e gestione dell'emergenza epidemiologica da COVID-19, e che hanno determinato una sospensione più o meno prolungata di alcune attività economiche, ad eccezione di quelle ritenute indispensabili. A seguito di tale analisi, per ciascun codice attività sono stati individuati i relativi giorni di chiusura<sup>1</sup>, che vengono riportati nel Sub Allegato 5.A.

---

<sup>1</sup> Nella definizione dei giorni di chiusura sono stati considerati i seguenti decreti: DL del 23 febbraio 2020 n.6, DPCM del 4 marzo 2020, DPCM del 9 marzo 2020, DPCM dell'11 marzo 2020, DPCM del 22 marzo 2020, DL del 25 marzo 2020 n.19, decreto del Ministro dello sviluppo economico del 25 marzo 2020, DPCM del 10 aprile 2020, DPCM del 26 aprile 2020, DL del 16 maggio 2020 n.33, DPCM del 17 maggio 2020 e DPCM dell'11 giugno 2020. Si precisa che in tale definizione non si è tenuto conto dei DPCM del 24 ottobre 2020 e del 3 novembre 2020, poiché per le attività economiche interessate da tali provvedimenti è già stata prevista l'esclusione dall'applicazione degli ISA per il periodo d'imposta in corso al 31 dicembre 2020 come indicato nel decreto del Ministro dell'economia e delle finanze del 2 febbraio 2021.



Sulla base delle analisi svolte grazie alle suddette fonti informative, sono state introdotte opportune modifiche sia all'analisi degli indicatori elementari di affidabilità che degli indicatori elementari di anomalia mediante l'introduzione di specifici correttivi, da apportare all'applicazione degli ISA, che tengono conto di alcune grandezze e variabili economiche e delle relative relazioni, modificate a seguito della crisi economica verificatasi nel corso del 2020. Tali interventi comportano una modifica del risultato dell'applicazione degli ISA.

Con riferimento a quanto già previsto dai modelli di stima econometrici, per tenere conto delle possibili ricadute della crisi sulle relazioni economiche già esaminate nei singoli settori economici, per ciascun ISA e ciascun indicatore da esso previsto, si è proceduto con la stima di un nuovo modello che, a partire da quanto già previsto dalla relativa evoluzione, integrasse i dati delle dichiarazioni relative alle liquidazioni periodiche IVA e alla fatturazione elettronica, al fine di conseguire un coefficiente che permetta di tenere congiuntamente conto degli effetti individuali e settoriali nei risultati.

Per tenere ulteriormente conto delle mutate relazioni nel tempo, si è operato su una modifica del coefficiente individuale per coloro che presentano un valore positivo dello stesso.


Al contempo, è stato valutato l'effetto delle eventuali giornate di chiusura differenziate per ciascun codice Ateco, sia nello studio degli input produttivi dei suddetti modelli di stima che nello studio delle giacenze del magazzino. Per quest'ultimo si è analizzato anche l'effetto della crisi pandemica sulle rimanenze finali che possono contenere merci e prodotti invenduti a seguito della contrazione delle vendite.

Poiché i modelli di stima analizzano le relazioni economiche tenendo conto del fattore lavoro, nella fase di applicazione il numero degli addetti è stato ridotto intervenendo sul numero di collaboratori coordinati e continuativi che prestano attività prevalentemente nell'impresa o nello studio, sul numero di amministratori non soci e sul titolare, rivalutandoli sulla base dei giorni di chiusura al fine di considerare il relativo mancato impiego.

Ulteriori analisi sono state effettuate sul calcolo delle soglie degli indicatori elementari di anomalia tenendo conto sia dei dati esogeni che dei dati dichiarati dai contribuenti.

A titolo di esempio, nella valutazione dell'indicatore elementare "Copertura delle spese per dipendente", le spese per dipendente vengono confrontate con il valore aggiunto per addetto rivalutato tenendo conto anche della riduzione delle giornate di lavoro dipendente di fonte INPS Uniemens, mentre per l'indicatore elementare "Numero di prestazioni equivalenti", è stata stimata la relazione tra il numero di prestazioni "equivalenti" per addetto e l'ammontare dei compensi per addetto per rimodulare la soglia minima e la soglia massima di riferimento.

Nel presente documento vengono descritti gli interventi straordinari previsti per ciascun indicatore elementare e che costituiscono, ai fini della modifica applicativa per il periodo d'imposta 2020, una integrazione alle Note tecniche e metodologiche relative agli ISA approvati con i decreti del Ministro dell'economia e delle finanze del 24 dicembre 2019 e del 2 febbraio 2021.



## INTERVENTI STRAORDINARI RELATIVI AGLI INDICATORI ELEMENTARI DI AFFIDABILITÀ

Con riferimento agli indicatori elementari "Ricavi per addetto", "Compensi per addetto" e "Valore aggiunto per addetto", si è proceduto con la stima di un modello che, partendo dalla base dati panel e dalla specificazione del modello econometrico definiti nelle note tecniche e metodologiche di applicazione dei singoli ISA, integrasse i dati panel di una ulteriore annualità.

Tale annualità è stata ottenuta utilizzando le informazioni contenute nell'ultima annualità del panel di riferimento (2010-2017 per gli ISA approvati con il DM 24 dicembre 2019 e 2011-2018 per gli ISA approvati con il DM 2 febbraio 2021) e proiettando il valore dei *Ricavi* e dei *Compensi*<sup>2</sup> sulla base delle dichiarazioni relative alle liquidazioni periodiche IVA e alla fatturazione elettronica, utilizzando la variazione relativa individuale dell'imponibile tra l'anno d'imposta 2020 e l'anno d'imposta 2019 per coloro che evidenziano una riduzione dell'imponibile. L'attività è stata condotta in maniera specifica per ciascun indicatore elementare e tenendo conto della eventuale distinzione tra esercenti attività di impresa ed esercenti arti e professioni.

Una volta proiettata l'ultima annualità del suddetto panel, si è proceduto con la stima del modello partendo dalla specificazione del modello econometrico definito nelle note tecniche e metodologiche di applicazione dei singoli ISA ed introducendo una variabile indicatrice dummy che fosse pari ad 1 per l'anno proiettato e 0 per tutte le annualità precedenti. Il valore stimato del coefficiente associato alla suddetta variabile costituisce uno degli elementi per l'applicazione dei correttivi straordinari.

### RICAVI PER ADDETTO E COMPENSI PER ADDETTO

In particolare, con riferimento agli indicatori elementari "Ricavi per addetto" e "Compensi per addetto", indicando con:

- $VR_{2020}$  il *Valore di riferimento dei Ricavi/Compensi* nel periodo di imposta di applicazione<sup>3</sup>(2020);

<sup>2</sup> Per la definizione di *Ricavi* e *Compensi* si rimanda alla NTM dello specifico ISA; gli stessi corrispondono a *Ricavi* e *Compensi* esplicitati nel SUB ALLEGATO - FORMULE DELLE VARIABILI E DEGLI INDICATORI. In generale, per tutte le variabili calcolate si rimanda alla NTM dello specifico ISA.

<sup>3</sup> Il *Valore di riferimento dei Ricavi/Compensi* è definito, sia per il periodo d'imposta di applicazione che per il periodo d'imposta precedente a quello di applicazione, nel seguente modo:

- per gli esercenti attività d'impresa, diversi da quelli del comparto Costruzioni, il *Valore di riferimento dei Ricavi/Compensi* è pari ai Ricavi di cui ai commi 1 (Lett. a) e b)) e 2 dell'art. 85 del TUIR + Altri proventi considerati ricavi - (Costi per l'acquisto di prodotti soggetti ad aggio o ricavo fisso + Esistenze iniziali relative a prodotti soggetti ad aggio o ricavo fisso - Rimanenze finali relative a prodotti soggetti ad aggio o ricavo fisso). Se la somma delle componenti ad aggio risulta minore di zero, allora viene posta uguale a zero. Si ricorda che tali informazioni sono disponibili, nel quadro C specifico, solo per gli ISA con trattamento ad aggio.
- per gli esercenti attività d'impresa del comparto Costruzioni (BG69U, BK23U, BG40U, BG50U) il *Valore di riferimento dei Ricavi/Compensi* è pari ai Ricavi di cui ai commi 1 (Lett. a) e b)) e 2 dell'art. 85 del TUIR + Altri proventi considerati ricavi + Rimanenze finali relative a merci, prodotti finiti, materie prime e sussidiarie,



- $VR_{2019}$  il Valore di riferimento dei Ricavi/Compensi nel periodo d'imposta precedente a quello di applicazione<sup>4</sup>(2019);
- $\Delta_{VR}$  la eventuale riduzione relativa del Valore di riferimento dei Ricavi/Compensi nel periodo di imposta di applicazione rispetto a quello precedente, ovvero tra il p.i. 2020 ed il p.i. 2019<sup>5</sup>:

$$\Delta_{VR} = \frac{(VR_{2020} - VR_{2019})}{VR_{2019}};$$

- $nGG$  il numero giornate di sospensione;
- $d_Y$  il valore stimato del coefficiente associato alla variabile dummy;
- $coefficiente\ individuale_{e_{RC}}$  il coefficiente individuale per la stima dei Ricavi o dei Compensi;

è stato previsto uno schema che si articola nei seguenti passaggi:

- sulla base delle eventuali giornate di chiusura ( $nGG$ ) differenziate per ciascun codice Ateco, taluni input produttivi ( $XC$ ) della funzione di stima<sup>6</sup> vengono ridotti in maniera proporzionale rispetto alle giornate di chiusura per tenere conto del relativo mancato utilizzo dell'input stesso ai fini della stima come di seguito riportato:

$$XC_R = XC \times \left(1 - \frac{nGG}{365}\right);$$

semilavorati e ai servizi non di durata ultrannuale + Rimanenze finali relative ad opere, forniture e servizi di durata ultrannuale - Esistenze iniziali relative a merci, prodotti finiti, materie prime e sussidiarie, semilavorati e ai servizi non di durata ultrannuale - Esistenze iniziali relative ad opere, forniture e servizi di durata ultrannuale. Qualora tale somma risulti minore di zero, allora verrà posta uguale a zero.

- per gli esercenti attività arti e professioni il Valore di riferimento dei Ricavi/Compensi è pari ai Compensi derivanti dall'attività professionale o artistica.

<sup>4</sup> Tale variabile precalcolata integra l'Allegato 94 al DM 2 febbraio 2021. Dato precalcolato per singola posizione ISA non modificabile. Nel caso in cui non sia possibile precalcolare il dato, il valore di riferimento assumerà valore zero.

<sup>5</sup> Tale grandezza qualora negativa non può assumere valore inferiore a -0,34, se positiva o indeterminata viene posta pari a zero.

<sup>6</sup> Gli input produttivi ( $XC$ ) che vengono ridotti in maniera proporzionale rispetto alle giornate di chiusura sono di seguito riportati.

In particolare, per l'attività di impresa:

- Costo per il godimento di beni di terzi (canoni di locazione finanziaria e non finanziaria, di noleggio, ecc.) - di cui per beni mobili acquisiti in dipendenza di contratti di locazione non finanziaria e di noleggio;
- Valore dei beni strumentali;
- Valore dei beni strumentali - di cui "valore relativo a beni acquisiti in dipendenza di contratti di locazione finanziaria".


Per la presenza di tali input produttivi si rimanda alla NTM dello specifico ISA, in particolare al SUB ALLEGATO - FUNZIONE "RICAVI PER ADDETTO" e SUB ALLEGATO - FUNZIONE "VALORE AGGIUNTO PER ADDETTO".

In particolare, per l'attività di lavoro autonomo:

- Valore dei beni strumentali in proprietà;
- Canoni di locazione finanziaria relativi ai beni mobili;
- Canoni di locazione finanziaria relativi ai beni mobili - di cui Commi 91 e 92 L. 208/2015;
- Canoni di locazione non finanziaria e/o di noleggio.

Per la presenza di tali input produttivi si rimanda alla NTM dello specifico ISA, in particolare al SUB ALLEGATO - FUNZIONE "COMPENSI PER ADDETTO" e SUB ALLEGATO - FUNZIONE "VALORE AGGIUNTO PER ADDETTO".

Nel caso di input produttivo del Valore dei beni strumentali, tale rivalutazione è prevista solo nel caso in cui il numero complessivo dei mesi durante i quali si è svolta l'attività nel corso del periodo d'imposta è pari a dodici.



- II) successivamente, qualora si osservi una riduzione del *Valore di riferimento dei Ricavi/Compensi* nel periodo di imposta di applicazione rispetto a quello precedente, ovvero tra il p.i. 2020 ed il p.i. 2019, in presenza di un coefficiente individuale positivo e *Ricavo Compensi* inferiori al relativo valore stimato<sup>7</sup> anche a seguito dell'intervento indicato nel punto precedente, il valore stimato viene ridotto modificando il relativo coefficiente individuale proporzionalmente alla riduzione del *Valore di riferimento dei Ricavi/Compensi* e comunque tale coefficiente individuale non potrà essere superiore a 0,5:

$$\text{coefficiente individuale}_R = \text{Minimo tra } 0,5 \text{ e } (1 + \Delta_{VR}) \times \text{coefficiente individuale}_{RC};$$

- III) in presenza di una riduzione del *Valore di riferimento dei Ricavi/Compensi* tra il p.i. 2020 ed il p.i. 2019 e di *Ricavo Compensi* inferiori al relativo valore stimato, anche in seguito all'applicazione dei precedenti interventi, il valore stimato viene ridotto di un ammontare pari al prodotto tra il coefficiente della variabile dummy e la riduzione del *Valore di riferimento dei Ricavi/Compensi* pari a:  $d_Y \times \Delta_{VR}$ ; inoltre, per gli ISA BK01U, BK02U, BK03U, BK04U, BK05U, BK06U, BK17U, BK18U, BK23U (Esercenti arti e professioni), BK24U, BK25U e BK29U i maggiori compensi per addetto derivanti da attività diverse<sup>8</sup> vengono ridotti di un ammontare pari al prodotto tra il coefficiente della variabile dummy e la riduzione del *Valore di riferimento dei Ricavi/Compensi* pari a:  $d_Y \times \Delta_{VR}$ ;
- IV) infine, in presenza di *Ricavo* o *Compensi* inferiori al relativo valore stimato, anche in seguito all'applicazione dei precedenti interventi, il valore stimato viene corretto tenendo conto delle giornate di chiusura mediante modifica del calcolo degli addetti con riferimento a ciascuna delle figure ( $XL$ ) per le quali non è previsto l'utilizzo delle percentuali di lavoro prestato e del numero di giornate retribuite. In particolare, il numero di collaboratori coordinati e continuativi che prestano attività prevalentemente nell'impresa o nello studio, il numero di amministratori non soci e il titolare sono rivalutati<sup>9</sup> sulla base dei giorni di chiusura per tenere conto del relativo mancato impiego nel seguente modo:  $XL_R = XL \times \left(1 - \frac{nGG}{365}\right)$ .

## VALORE AGGIUNTO PER ADDETTO E REDDITO PER ADDETTO


Analogo schema di analisi è stato condotto con riferimento all'indicatore elementare di affidabilità Valore aggiunto per addetto<sup>10</sup> e conseguentemente per l'indicatore elementare di affidabilità Reddito per addetto.

<sup>7</sup> Si fa riferimento al compenso teorico nei seguenti ISA: BK01U, BK02U, BK03U, BK04U, BK05U, BK06U, BK17U, BK18U, BK23U (Esercenti arti e professioni), BK24U, BK25U e BK29U.

<sup>8</sup> Per i maggiori compensi per addetto derivanti da attività diverse si rimanda all'indicatore Compensi per addetto della NTM dello specifico ISA.

<sup>9</sup> Tale rivalutazione è prevista solo nel caso in cui il numero complessivo dei mesi durante i quali si è svolta l'attività nel corso del periodo d'imposta è pari a dodici.

<sup>10</sup> Per il calcolo della riduzione dei maggiori compensi per addetto derivanti da attività diverse viene utilizzato il medesimo coefficiente della variabile della dummy associato all'indicatore Compensi per addetto.



## DURATA E DECUMULO DELLE SCORTE

Con riferimento all'indicatore "Durata e decumulo delle scorte", la soglia massima di riferimento relativa all'indicatore elementare della "Durata delle scorte" viene aumentata in modo da tener conto delle eventuali giornate di chiusura individuate per ciascun codice Ateco come riportato nella seguente formula:

$$\text{soglia massima}_R = \text{soglia massima} + nGG.$$

Inoltre, sempre con riferimento al periodo d'imposta 2020, si è tenuto conto del possibile aumento delle rimanenze di magazzino dovuto alla contrazione delle vendite per effetto della crisi pandemica.


A tal fine, per i soggetti che presentano contemporaneamente le seguenti condizioni:

- riduzione del *Valore di riferimento dei Ricavi/Compensi* nel periodo di imposta di applicazione rispetto a quello precedente, ovvero tra il p.i. 2020 ed il p.i. 2019;
- *Costo del venduto e per la produzione di servizi* positivo;

le *Rimanenze finali*<sup>11</sup> utilizzate nel calcolo dell'indicatore "Durata delle scorte" vengono ridotte sulla base della riduzione del *Valore di riferimento dei Ricavi/Compensi* per un importo<sup>12</sup> pari a  $\text{Rimanenze finali} \times \Delta_{VR}$ .

<sup>11</sup> Le *Rimanenze finali* sono quelle prese a riferimento nell'indicatore elementare di affidabilità "Durata e decumulo delle scorte" quindi si rimanda alla NTM dello specifico ISA.

<sup>12</sup> Tale importo è arrotondato all'intero.





## INTERVENTI STRAORDINARI RELATIVI AGLI INDICATORI ELEMENTARI DI ANOMALIA

### COPERTURA DELLE SPESE PER DIPENDENTE

Con riferimento all'indicatore "Copertura delle spese per dipendente", il calcolo del numero degli addetti utilizzato nel denominatore (*valore aggiunto per addetto*) viene modificato con riferimento a ciascuna delle figure ( $XL$ ) per le quali non è previsto l'utilizzo delle percentuali di lavoro prestato e del numero di giornate retribuite. In particolare, il numero di collaboratori coordinati e continuativi che prestano attività prevalentemente nell'impresa o nello studio, il numero di amministratori non soci e il titolare sono rivalutati<sup>9</sup> sulla base dei giorni di chiusura per tenere conto del relativo mancato impiego secondo la formula:  $XL_R = XL \times \left(1 - \frac{nGG}{365}\right)$ . In presenza di giornate di chiusura e delle figure sopra menzionate il numero degli addetti così calcolato determinerà un incremento del *valore aggiunto per addetto*.

In aggiunta, qualora sia stata osservata nel settore ISA una riduzione delle giornate di lavoro dipendente<sup>13</sup> tra il p.i. 2020 ( $FL_{ISA2020}$ ) ed il p.i. 2019 ( $FL_{ISA2019}$ ) pari a  $variazione_{FLISA} = \frac{(FL_{ISA2020} - FL_{ISA2019})}{FL_{ISA2019}}$  e contestualmente si verifichi una riduzione del *Valore di riferimento dei Ricavi/Compensi* nel periodo di imposta di applicazione rispetto a quello precedente, le *spese per dipendente* vengono confrontate con il *valore aggiunto per addetto* rivalutato di un ammontare pari al prodotto<sup>14</sup> tra la riduzione della forza lavoro dipendente del settore ISA e la riduzione del *Valore di riferimento dei Ricavi/Compensi*, tra i due periodi di imposta, pari a:  $variazione_{FLISA} \times \Delta_{VR}$ .

### ANALISI DELL'APPORTO DI LAVORO DELLE FIGURE NON DIPENDENTI

Con riferimento all'indicatore "Analisi dell'apporto di lavoro delle figure non dipendenti", qualora sia stata osservata nel settore ISA una riduzione delle giornate di lavoro dipendente<sup>13</sup> tra il p.i. 2020 ed il p.i. 2019, la soglia minima complessiva di riferimento è diminuita di un ammontare pari alla riduzione della forza lavoro dipendente del settore ISA secondo la seguente formula:

$$soglia\ minima_R = soglia\ minima \times (1 + variazione_{FLISA}).$$

### INCIDENZA DEGLI ONERI FINANZIARI NETTI SUL REDDITO OPERATIVO LORDO

Con riferimento all'indicatore "Incidenza degli oneri finanziari netti sul reddito operativo lordo", qualora il contribuente presenti una riduzione del *Valore di riferimento dei Ricavi/Compensi* nel periodo di imposta di applicazione rispetto a quello precedente, ovvero

<sup>13</sup> Fonte INPS Uniemens, il dettaglio delle variazioni settoriali ISA relative alle giornate di lavoro dipendente è riportato nel Sub Allegato 5.A

<sup>14</sup> Il prodotto delle due variazioni viene arrotondato alla seconda cifra decimale.



tra il p.i. 2020 ed il p.i. 2019, la soglia minima di riferimento nonché la massima vengono aumentate proporzionalmente alla suddetta riduzione pari a  $\Delta_{VR}$  secondo le seguenti formule:

$$soglia\ minima_R = soglia\ minima \times (1 - \Delta_{VR});$$

$$soglia\ massima_R = soglia\ massima \times (1 - \Delta_{VR}).$$

### **INCIDENZA DEGLI INTERESSI PASSIVI SUL REDDITO OPERATIVO LORDO**

Con riferimento all'indicatore "Incidenza degli interessi passivi sul reddito operativo lordo", qualora il contribuente presenti una riduzione del *Valore di riferimento dei Ricavi/Compensi* nel periodo di imposta di applicazione rispetto a quello precedente, ovvero tra il p.i. 2020 ed il p.i. 2019, la soglia minima di riferimento nonché la massima vengono aumentate proporzionalmente alla suddetta riduzione pari a  $\Delta_{VR}$  secondo le seguenti formule:

$$soglia\ minima_R = soglia\ minima \times (1 - \Delta_{VR});$$

$$soglia\ massima_R = soglia\ massima \times (1 - \Delta_{VR}).$$

### **INCIDENZA DEI COSTI RESIDUALI DI GESTIONE SUI RICAVI**

Con riferimento all'indicatore "Incidenza dei costi residuali di gestione sui ricavi", utilizzando il medesimo panel di dati impiegato per le stime dei coefficienti associati alle variabili dummy per gli interventi relativi agli indicatori elementari "Ricavi per addetto", "Compensi per addetto" e "Valore aggiunto per addetto", è stato stimato un modello di regressione lineare nei logaritmi dove la variabile risposta è costituita dai *costi residuali di gestione per addetto* mentre la variabile esplicativa dai *Ricavi per addetto*; il coefficiente stimato  $b_{crr}$  è riportato nel Sub Allegato 5.A. Qualora il contribuente presenti una riduzione del *Valore di riferimento dei Ricavi/Compensi* nel periodo di imposta di applicazione rispetto a quello precedente, ovvero tra il p.i. 2020 ed il p.i. 2019, la soglia minima e la soglia massima di riferimento vengono rivalutate proporzionalmente alla suddetta riduzione  $\Delta_{VR}$  ed al coefficiente  $b_{crr}$  come riportato nelle seguenti formule:

$$soglia\ minima_R = soglia\ minima \times \left( \frac{1 + \Delta_{VR} b_{crr}}{1 + \Delta_{VR}} \right);$$

$$soglia\ massima_R = soglia\ massima \times \left( \frac{1 + \Delta_{VR} b_{crr}}{1 + \Delta_{VR}} \right).$$

### **INCIDENZA DEI COSTI RESIDUALI DI GESTIONE SUL VALORE DELLA PRODUZIONE**

Con riferimento all'indicatore "Incidenza dei costi residuali di gestione sul valore della produzione", utilizzando il medesimo panel di dati impiegato per le stime dei coefficienti associati alle variabili dummy per gli interventi relativi agli indicatori elementari "Ricavi per addetto", "Compensi per addetto" e "Valore aggiunto per addetto", è stato stimato un modello di regressione lineare nei logaritmi dove la variabile risposta è costituita dai *costi residuali di gestione per addetto* mentre la variabile esplicativa dal *Valore della produzione per addetto*; il coefficiente stimato  $b_{crrp}$  è riportato nel Sub Allegato 5.A. Qualora il contribuente presenti una riduzione del *Valore di riferimento dei Ricavi/Compensi* nel



periodo di imposta di applicazione rispetto a quello precedente, ovvero tra il p.i. 2020 ed il p.i. 2019, la soglia minima e la soglia massima di riferimento vengono rivalutate proporzionalmente alla suddetta riduzione  $\Delta_{VR}$  ed al coefficiente  $b_{crP}$  come riportato nella seguente formula:

$$\begin{aligned} \text{soglia minima}_R &= \text{soglia minima} \times \left( \frac{1 + \Delta_{VR} b_{crP}}{1 + \Delta_{VR}} \right); \\ \text{soglia massima}_R &= \text{soglia massima} \times \left( \frac{1 + \Delta_{VR} b_{crP}}{1 + \Delta_{VR}} \right). \end{aligned}$$

### PERCORRENZA CHILOMETRICA PER AUTOMEZZO

Con riferimento all'indicatore "Percorrenza chilometrica per automezzo", utilizzando il medesimo panel di dati impiegato per le stime dei coefficienti associati alle variabili dummy per gli interventi relativi agli indicatori elementari "Ricavi per addetto", "Compensi per addetto" e "Valore aggiunto per addetto", è stato stimato un modello di regressione lineare nei logaritmi dove la variabile risposta è costituita dai *percorrenza chilometrica annua per addetto* mentre la variabile esplicativa dai *Ricavi per addetto*; il coefficiente stimato  $b_{km}$  è riportato nel Sub Allegato 5.A. Qualora il contribuente presenti una riduzione del *Valore di riferimento dei Ricavi/Compensi* nel periodo di imposta di applicazione rispetto a quello precedente, ovvero tra il p.i. 2020 ed il p.i. 2019, la soglia massima di riferimento viene rivalutata proporzionalmente al prodotto tra la suddetta riduzione  $\Delta_{VR}$  ed il coefficiente  $b_{km}$  nel seguente modo:

$$\text{soglia massima}_R = \text{soglia massima} \times (1 + \Delta_{VR} b_{km}).$$

### NUMERO DI VEICOLI PER ADDETTO

Con riferimento all'indicatore "Numero di veicoli per addetto", il calcolo del numero degli addetti utilizzato nel denominatore viene modificato con riferimento a ciascuna delle figure ( $XL$ ) per le quali non è previsto l'utilizzo delle percentuali di lavoro prestato e del numero di giornate retribuite. In particolare, il numero di collaboratori coordinati e continuativi che prestano attività prevalentemente nell'impresa, il numero di amministratori non soci e il titolare sono rivalutati<sup>9</sup> sulla base dei giorni di chiusura per tenere conto del relativo mancato impiego nel seguente modo:

$$XL_R = XL \times \left( 1 - \frac{nGG}{365} \right).$$

In presenza delle figure sopra menzionate il numero degli addetti così calcolato determinerà un incremento dell'indicatore "Numero di veicoli per addetto".

### NUMERO DI PASTI EROGATI PER ADDETTO

Con riferimento all'indicatore "Numero di pasti erogati per addetto" dell'ISA BG76U, sulla base della riduzione delle giornate di lavoro dipendente<sup>13</sup> tra il p.i. 2020 ed il p.i. 2019, la soglia massima complessiva di riferimento è diminuita di un ammontare pari alla riduzione della forza lavoro dipendente del settore ISA moltiplicata per il rapporto tra l'ammontare del



Numero dipendenti e l'ammontare del numero Addetti osservati per coloro che appartengono esclusivamente ai MoB 2 e/o MoB 3:

$$soglia\ massima_R = soglia\ massima \times (1 + variazione_{FLISA} \times dipendenti/addetti),$$

tali grandezze sono riportate nel Sub Allegato 5.A.

### **COPERTURA DELLE SPESE GIORNALIERE PER DIPENDENTE**

Con riferimento all'indicatore "Copertura delle spese giornaliere per dipendente", qualora sia stata osservata nel settore ISA una riduzione delle giornate di lavoro dipendente<sup>13</sup> tra il p.i. 2020 ed il p.i. 2019 ( $variazione_{FLISA}$ ) e una riduzione del *Valore di riferimento dei Ricavi/Compensi* nel periodo di imposta di applicazione rispetto a quello precedente, le *spese per giornate lavorate dai dipendenti* vengono confrontate con il *valore aggiunto per giornate lavorate dagli addetti* rivalutato di un ammontare pari al prodotto<sup>14</sup> tra la riduzione della forza lavoro dipendente del settore ISA e la riduzione del *Valore di riferimento dei Ricavi/Compensi*, tra i due periodi di imposta, pari a:  $variazione_{FLISA} \times \Delta_{VR}$ .

### **ANALISI DELL'APPORTO DI LAVORO DELLE FIGURE NON DIPENDENTI RAPPORTATO AI GIORNI DI APERTURA**


Con riferimento all'indicatore "Analisi dell'apporto di lavoro delle figure non dipendenti rapportato ai giorni di apertura", qualora sia stata osservata nel settore ISA una riduzione delle giornate di lavoro dipendente<sup>13</sup> tra il p.i. 2020 ed il p.i. 2019, la soglia minima complessiva di riferimento è diminuita di un ammontare pari alla riduzione della forza lavoro dipendente del settore ISA secondo la seguente formula:

$$soglia\ minima_R = soglia\ minima \times (1 + variazione_{FLISA}).$$

### **SPESE SOSTENUTE PER DETERGENTI PER LAVAGGIO AD ACQUA PER MACCHINA PER IL LAVAGGIO AD ACQUA**

Con riferimento all'indicatore "Spese sostenute per detersivi per lavaggio ad acqua per macchina per il lavaggio ad acqua", qualora si osservi per il contribuente una riduzione dei *Costi per l'acquisto di materie prime, sussidiarie, semilavorati e merci e per la produzione di servizi* nel periodo di imposta di applicazione ( $CST_{2020}$ ) rispetto al valore del periodo di imposta precedente<sup>15</sup> ( $CST_{2019}$ ) e contestualmente si verifichi una riduzione del *Valore di riferimento dei Ricavi/Compensi* nel periodo di imposta di applicazione rispetto a quello precedente, la *somma delle macchine per lavaggio ad acqua* dichiarate viene rivalutata tenendo conto della riduzione osservata. In particolare, indicando con:

<sup>15</sup> La precalcolata *Costi per l'acquisto di materie prime, sussidiarie, semilavorati e merci e per la produzione di servizi relativi al periodo di imposta precedente (per gli ISA con trattamento ad aggio è neutralizzata la componente ad aggio o ricavo fisso)* costituisce un dato precalcolato modificabile e fa riferimento alla variabile "Costi per l'acquisto di materie prime, sussidiarie, semilavorati e merci e per la produzione di servizi" del modello ISA BG67U. Tale utilizzo costituisce una integrazione degli ISA interessati dalla medesima precalcolata come descritto nell'Allegato 94 al DM 2 febbraio 2021.



$$\Delta_{CST} = \frac{(CST_{2020} - CST_{2019})}{CST_{2019}},$$

la *somma delle macchine per lavaggio ad acqua* dichiarate viene diminuita proporzionalmente a  $\Delta_{CST}$  secondo la seguente formula:

$$\text{macchine per lavaggio ad acqua}_R = \text{macchine per lavaggio ad acqua} \times (1 + \Delta_{CST}).$$

### **SPESE SOSTENUTE PER SOLVENTI PER LAVAGGIO A SECCO PER LAVASECCO**

Con riferimento all'indicatore "Spese sostenute per solventi per lavaggio a secco per lavasecco", qualora si osservi per il contribuente una riduzione dei *Costi per l'acquisto di materie prime, sussidiarie, semilavorati e merci e per la produzione di servizi* nel periodo di imposta di applicazione ( $CST_{2020}$ ) rispetto al valore del periodo di imposta precedente<sup>15</sup> ( $CST_{2019}$ ) e contestualmente si verifichi una riduzione del *Valore di riferimento dei Ricavi/Compensi* nel periodo di imposta di applicazione rispetto a quello precedente, il *numero di lavasecco* dichiarato viene rivalutato tenendo conto della riduzione osservata. In particolare, indicando con:

$$\Delta_{CST} = \frac{(CST_{2020} - CST_{2019})}{CST_{2019}},$$

il *numero di lavasecco* dichiarato viene diminuito proporzionalmente a  $\Delta_{CST}$  secondo la seguente formula:

$$\text{numero di lavasecco}_R = \text{numero di lavasecco} \times (1 + \Delta_{CST}).$$

### **NUMERO DI ATTREZZI SOLLEVAMENTO MOTO PER ADDETTO**

Con riferimento all'indicatore "Numero di attrezzi sollevamento moto per addetto", qualora sia stata osservata nel settore ISA una riduzione delle giornate di lavoro dipendente<sup>13</sup> tra il p.i. 2020 ed il p.i. 2019, la soglia massima di riferimento è aumentata di un ammontare pari alla riduzione della forza lavoro dipendente del settore ISA secondo la seguente formula:

$$\text{soglia massima}_R = \text{soglia massima} \times (1 - \text{variazione}_{FLISA}).$$

### **NUMERO DI CABINE VERNICIATURA PER ADDETTO**

Con riferimento all'indicatore "Numero di cabine verniciatura per addetto", qualora sia stata osservata nel settore ISA una riduzione delle giornate di lavoro dipendente<sup>13</sup> tra il p.i. 2020 ed il p.i. 2019, la soglia massima di riferimento è aumentata di un ammontare pari alla riduzione della forza lavoro dipendente del settore ISA secondo la seguente formula:

$$\text{soglia massima}_R = \text{soglia massima} \times (1 - \text{variazione}_{FLISA}).$$

### **NUMERO DI EQUILBRATRICI RUOTE PER ADDETTO**



Con riferimento all'indicatore "Numero di equilibratrici ruote per addetto", qualora sia stata osservata nel settore ISA una riduzione delle giornate di lavoro dipendente<sup>13</sup> tra il p.i. 2020 ed il p.i. 2019, la soglia massima di riferimento è aumentata di un ammontare pari alla riduzione della forza lavoro dipendente del settore ISA secondo la seguente formula:

$$soglia\ massima_R = soglia\ massima \times (1 - variazione_{FLISA}).$$

### NUMERO DI LINEE DIAGNOSTICHE PER ADDETTO

Con riferimento all'indicatore "Numero di linee diagnostiche per addetto", qualora sia stata osservata nel settore ISA una riduzione delle giornate di lavoro dipendente<sup>13</sup> tra il p.i. 2020 ed il p.i. 2019, la soglia massima di riferimento è aumentata di un ammontare pari alla riduzione della forza lavoro dipendente del settore ISA secondo la seguente formula:

$$soglia\ massima_R = soglia\ massima \times (1 - variazione_{FLISA}).$$

### NUMERO DI PONTI SOLLEVATORI PER ADDETTO

Con riferimento all'indicatore "Numero di ponti sollevatori per addetto", qualora sia stata osservata nel settore ISA una riduzione delle giornate di lavoro dipendente<sup>13</sup> tra il p.i. 2020 ed il p.i. 2019, la soglia massima di riferimento è aumentata di un ammontare pari alla riduzione della forza lavoro dipendente del settore ISA secondo la seguente formula:

$$soglia\ massima_R = soglia\ massima \times (1 - variazione_{FLISA}).$$

### MQ DI OFFICINA PER ADDETTO


Con riferimento all'indicatore "Mq di officina per addetto", qualora sia stata osservata nel settore ISA una riduzione delle giornate di lavoro dipendente<sup>13</sup> tra il p.i. 2020 ed il p.i. 2019, la soglia minima di riferimento e la soglia massima di riferimento sono aumentate di un ammontare pari alla riduzione della forza lavoro dipendente del settore ISA secondo le seguenti formule:

$$soglia\ minima_R = soglia\ minima \times (1 - variazione_{FLISA});$$

$$soglia\ massima_R = soglia\ massima \times (1 - variazione_{FLISA}).$$

### INCIDENZA DEI CONSUMI SUI COMPENSI

Con riferimento all'indicatore "Incidenza dei consumi sui compensi", utilizzando il medesimo panel di dati impiegato per le stime dei coefficienti associati alle variabili dummy per gli interventi relativi agli indicatori elementari "Ricavi per addetto", "Compensi per addetto" e "Valore aggiunto per addetto", è stato stimato un modello di regressione lineare nei logaritmi dove la variabile risposta è costituita dai *consumi per addetto* mentre la variabile esplicativa dai *Compensi per addetto*; il coefficiente stimato  $b_{cc}$  è riportato nel Sub Allegato 5.A. Qualora il contribuente presenti una riduzione del *Valore di riferimento dei Ricavi/Compensi* nel periodo di imposta di applicazione rispetto a quello precedente, ovvero tra il p.i. 2020 ed il p.i. 2019, la soglia massima di riferimento viene rivalutata



proporzionalmente alla suddetta riduzione  $\Delta_{VR}$  ed al coefficiente  $b_{cc}$  come riportato nella seguente formula:

$$soglia\ massima_{ccR} = soglia\ massima_{cc} \times \left( \frac{1 + \Delta_{VR} b_{cc}}{1 + \Delta_{VR}} \right).$$

### INCIDENZA DELLE ALTRE SPESE DOCUMENTATE SUI COMPENSI

Con riferimento all'indicatore "Incidenza delle altre spese documentate sui compensi", utilizzando il medesimo panel di dati impiegato per le stime dei coefficienti associati alle variabili dummy per gli interventi relativi agli indicatori elementari "Ricavi per addetto", "Compensi per addetto" e "Valore aggiunto per addetto", è stato stimato un modello di regressione lineare nei logaritmi dove la variabile risposta è costituita dalle *altre spese documentate nette per addetto* mentre la variabile esplicativa dai *Compensi per addetto*; il coefficiente stimato  $b_{ac}$  è riportato nel Sub Allegato 5.A. Qualora il contribuente presenti una riduzione del *Valore di riferimento dei Ricavi/Compensi* nel periodo di imposta di applicazione rispetto a quello precedente, ovvero tra il p.i. 2020 ed il p.i. 2019, la soglia massima di riferimento viene rivalutata proporzionalmente alla suddetta riduzione  $\Delta_{VR}$  ed al coefficiente  $b_{ac}$  come riportato nella seguente formula:

$$soglia\ massima_{acR} = soglia\ massima_{ac} \times \left( \frac{1 + \Delta_{VR} b_{ac}}{1 + \Delta_{VR}} \right).$$

### INCIDENZA DELLE SPESE SUI COMPENSI

Con riferimento all'indicatore "Incidenza delle spese sui compensi", qualora il contribuente presenti una riduzione del *Valore di riferimento dei Ricavi/Compensi* nel periodo di imposta di applicazione rispetto a quello precedente, ovvero tra il p.i. 2020 ed il p.i. 2019, la soglia massima di riferimento viene aumentata tenendo conto delle potenziali relative variazioni delle soglie massime di riferimento già ottenute per gli indicatori "Incidenza dei consumi sui compensi" e "Incidenza delle altre spese documentate sui compensi", ovvero per un ammontare pari alla seguente quantità:

$$(soglia\ massima_{ccR} - soglia\ massima_{cc}) + (soglia\ massima_{acR} - soglia\ massima_{ac}).$$

### NUMERO DI PRESTAZIONI EQUIVALENTI PER ADDETTO

Con riferimento all'indicatore "Numero di prestazioni equivalenti per addetto", utilizzando il medesimo panel di dati impiegato per le stime dei coefficienti associati alle variabili dummy per gli interventi relativi agli indicatori elementari "Ricavi per addetto", "Compensi per addetto" e "Valore aggiunto per addetto", è stato stimato un modello di regressione lineare nei logaritmi dove la variabile risposta è costituita dalle *numero di prestazioni equivalenti per addetto* mentre la variabile esplicativa dai *Compensi per addetto*; il coefficiente stimato  $b_{pe}$  è riportato nel Sub Allegato 5.A. Qualora il contribuente presenti una riduzione del *Valore di riferimento dei Ricavi/Compensi* nel periodo di imposta di applicazione rispetto a quello precedente, ovvero tra il p.i. 2020 ed il p.i. 2019, la soglia minima e la soglia massima di



riferimento vengono rivalutate proporzionalmente al coefficiente  $b_{pe}$  secondo le seguenti formule:

$$soglia\ minima_R = soglia\ minima \times b_{pe};$$

$$soglia\ massima_R = soglia\ massima \times b_{pe}.$$

In aggiunta, il calcolo del numero degli addetti utilizzato nel denominatore viene modificato con riferimento a ciascuna delle figure ( $XL$ ) per le quali non è previsto l'utilizzo delle percentuali di lavoro prestato e del numero di giornate retribuite. In particolare, il numero di collaboratori coordinati e continuativi che prestano attività prevalentemente nello studio e il titolare sono rivalutati<sup>9</sup> sulla base dei giorni di chiusura per tenere conto del relativo mancato impiego nel seguente modo:

$$XL_R = XL \times \left(1 - \frac{nGG}{365}\right).$$

In presenza delle figure sopra menzionate il numero degli addetti così calcolato determinerà un incremento dell'indicatore "Numero di prestazioni equivalenti per addetto".





---

## SUB ALLEGATI

---



---

### SUB ALLEGATO 5.A – INTERVENTI CORRETTIVI STRAORDINARI


---

Nel presente documento sono riportati, distintamente per ciascun ISA, i valori necessari per la determinazione degli interventi correttivi straordinari, ai fini dell'applicazione degli ISA al periodo d'imposta 2020, al fine di tener conto degli effetti della pandemia e della conseguente crisi economica.

Nell'ambito di questa Nota Tecnica e Metodologica è usato come separatore decimale il punto (.).

Per una chiara lettura dei valori riportati si prenda a riferimento il seguente glossario:

<b>SIMBOLO</b>	<b>DEFINIZIONE</b>
dY - Ricavi/Compensi	Coefficiente associato alla variabile dummy Ricavi/Compensi per addetto
dY - Valore aggiunto	Coefficiente associato alla variabile dummy Valore aggiunto per addetto
b_crR	Coefficiente rivalutazione soglie indicatore Incidenza dei costi residuali di gestione sui ricavi
b_crP	Coefficiente rivalutazione soglie indicatore Incidenza dei costi residuali di gestione sul valore della produzione
b_km	Coefficiente rivalutazione soglia massima indicatore Percorrenza chilometrica per automezzo
dipendenti/addetti	Rapporto tra l'ammontare del Numero dipendenti e l'ammontare del numero Addetti
b_ac	Coefficiente rivalutazione soglia massima indicatore Incidenza delle altre spese documentate sui compensi
b_cc	Coefficiente rivalutazione soglia massima indicatore Incidenza dei consumi sui compensi
b_pe	Coefficiente rivalutazione soglie indicatore Numero di prestazioni equivalenti
nGG	Numero giornate di sospensione
variazione_FL_ISA	Variazione settoriale ISA relativa alle giornate di lavoro dipendente



**CORRETTIVI STRAORDINARI**  
**PERIODO D'IMPOSTA 2020**

BA01U-Coltivazioni agricole, silvicoltura ed utilizzo di aree forestali

Numero giornate di sospensione per codice attività

Codice Ateco	nGG
011110	0
011120	0
011130	0
011140	0
011200	0
011310	0
011321	0
011329	0
011330	0
011340	0
011500	0
011600	0
011910	0
011921	0
011929	0
011990	0
012100	0
012200	0
012300	0
012400	0
012500	0
012600	0
012700	0
012800	0
012900	0
013000	0
015000	0
016100	0
016300	0
016409	0
021000	22
022000	22
023000	22
024000	22

Coefficienti stimati

	dY - Ricavi/Compensi	dY - Valore aggiunto
Imprese	-0.2345	-0.1926

Variazione settoriale ISA relativa alle giornate di lavoro dipendente

variazione_FL_ISA
-0.0473



## BA02U-Produzione di prodotti animali, caccia e servizi connessi

## Numero giornate di sospensione per codice attività


Codice Ateco	nGG
014100	0
014200	0
014300	0
014500	0
014600	0
014700	0
014910	0
014920	0
014930	0
014940	0
014990	0
016209	0
017000	0

## Coefficienti stimati

	dY - Ricavi/Compensi	dY - Valore aggiunto
Imprese	-0.2304	-0.1613

## Variazione settoriale ISA relativa alle giornate di lavoro dipendente

variazione_FL_ISA
-0.0605



## BD02U-Produzione di paste alimentari

## Numero giornate di sospensione per codice attività

Codice Ateco	nGG
107300	0
108505	0

## Coefficienti stimati

	dY - Ricavi/Compensi	dY - Valore aggiunto
Imprese	-0.2267	-0.2051

## Variazione settoriale ISA relativa alle giornate di lavoro dipendente

variazione_FL_ISA
-0.1219



**BD03U-Molitoria dei cereali****Numero giornate di sospensione per codice attività**

Codice Ateco	nGG
016401	0
106110	0
106120	0
106130	0
106140	0

**Coefficienti stimati**

	dY - Ricavi/Compensi	dY - Valore aggiunto
Imprese	-0.1165	-0.1072

**Variazione settoriale ISA relativa alle giornate di lavoro dipendente**

variazione_FL_ISA
-0.0446



**BD04U-Estrazione e lavorazione di pietra, ghiaia, sabbia e altri minerali****Numero giornate di sospensione per codice attività**


Codice Ateco	nGG
081100	42
081200	42
089909	42
099001	42
237010	42
237020	42
237030	42

**Coefficienti stimati**

	dY - Ricavi/Compensi	dY - Valore aggiunto
Imprese	-0.2214	-0.1971

**Variazione settoriale ISA relativa alle giornate di lavoro dipendente**

variazione_FL_ISA
-0.1508



**BD05U-Produzione e conservazione di carne****Numero giornate di sospensione per codice attività**

Codice Ateco	nGG
101100	0
101200	0
101300	0
108501	0
108901	0

**Coefficienti stimati**

	dY - Ricavi/Compensi	dY - Valore aggiunto
Imprese	-0.1626	-0.1546

**Variazione settoriale ISA relativa alle giornate di lavoro dipendente**

variazione_FL_ISA
-0.054



## BD07U-Produzione su misura e in serie di abbigliamento, accessori, biancheria per la casa e lavorazioni connesse

## Numero giornate di sospensione per codice attività

Codice Ateco	nGG
133000	42
139210	42
139910	42
141200	0
141310	42
141320	42
141400	42
141910	42
141921	42
141929	42
143100	42
143900	42
329911	0

## Coefficienti stimati

	dY - Ricavi/Compensi	dY - Valore aggiunto
Imprese	-0.3886	-0.3544

## Variazione settoriale ISA relativa alle giornate di lavoro dipendente

variazione_FL_ISA
-0.2496





**BD08U-Fabbricazione di calzature, parti e accessori**

## Numero giornate di sospensione per codice attività

Codice Ateco	nGG
152010	42
152020	42
162911	22
221901	39
222901	39

## Coefficienti stimati

	dY - Ricavi/Compensi	dY - Valore aggiunto
Imprese	-0.4389	-0.4185

## Variazione settoriale ISA relativa alle giornate di lavoro dipendente

variazione_FL_ISA
-0.3008



## BD09U-Produzione di legno e fabbricazione del mobile

## Numero giornate di sospensione per codice attività

Codice Ateco	nGG
161000	22
162100	22
162200	22
162310	22
162320	22
162400	0
162919	22
162920	22
293201	42
301101	42
302001	42
303001	42
310110	42
310122	42
310200	42
310300	42
310910	42
310920	42
310930	42
310940	42
310950	42
310990	42
329940	0
331901	0
331904	0
952401	42
952402	42

## Coefficienti stimati

	dY - Ricavi/Compensi	dY - Valore aggiunto
Imprese	-0.232	-0.2085

## Variazione settoriale ISA relativa alle giornate di lavoro dipendente

variazione_FL_ISA
-0.1542



**BD11U-Produzione di olio di oliva e di semi****Numero giornate di sospensione per codice attività**

Codice Ateco	nGG
104110	0
104120	0

**Coefficienti stimati**

	dY - Ricavi/Compensi	dY - Valore aggiunto
Imprese	-0.2248	-0.168

**Variazione settoriale ISA relativa alle giornate di lavoro dipendente**

variazione_FL_ISA
-0.0255



## BD12U-Produzione e commercio al dettaglio di prodotti di panetteria

## Numero giornate di sospensione per codice attività

Codice Ateco	nGG
107110	0
472410	0

## Coefficienti stimati

	dY - Ricavi/Compensi	dY - Valore aggiunto
Imprese	-0.1654	-0.1552

## Variazione settoriale ISA relativa alle giornate di lavoro dipendente

variazione_FL_ISA
-0.0987



**BD14U-Produzione tessile****Numero giornate di sospensione per codice attività**

Codice Ateco	nGG
131000	42
132000	42
139100	42
139300	42

**Coefficienti stimati**

	dY - Ricavi/Compensi	dY - Valore aggiunto
Imprese	-0.3554	-0.3138

**Variazione settoriale ISA relativa alle giornate di lavoro dipendente**

variazione_FL_ISA
-0.2439



**BD15U-Trattamento igienico e confezionamento di latte e derivati****Numero giornate di sospensione per codice attività**

Codice Ateco	nGG
105110	0
105120	0

**Coefficienti stimati**

	dY - Ricavi/Compensi	dY - Valore aggiunto
Imprese	-0.1948	-0.1669

**Variazione settoriale ISA relativa alle giornate di lavoro dipendente**

variazione_FL_ISA
-0.0594



## BD17U-Fabbricazione di prodotti in gomma e plastica

## Numero giornate di sospensione per codice attività


Codice Ateco	nGG
221909	39
222100	0
222200	0
222301	0
222302	0
222309	0
222902	39
222909	0
273309	42
329100	42
329912	0
331902	0

## Coefficienti stimati

	dY - Ricavi/Compensi	dY - Valore aggiunto
Imprese	-0.1875	-0.1704

## Variazione settoriale ISA relativa alle giornate di lavoro dipendente

variazione_FL_ISA
-0.0936



**BD18U-Fabbricazione prodotti in ceramica e terracotta****Numero giornate di sospensione per codice attività**


Codice Ateco	nGG
232000	42
233100	42
233200	42
234100	42
234200	42
234300	42
234400	42
234900	42

**Coefficienti stimati**

	dY - Ricavi/Compensi	dY - Valore aggiunto
Imprese	-0.3532	-0.3054

**Variazione settoriale ISA relativa alle giornate di lavoro dipendente**

variazione_FL_ISA
-0.203





## BD20U-Fabbricazione e lavorazione di prodotti in metallo

## Numero giornate di sospensione per codice attività


Codice Ateco	nGG
016201	0
243301	42
251100	42
251210	42
251220	42
252100	3
252900	42
253000	42
255000	42
256100	42
257100	42
257200	42
257311	22
259100	42
259200	3
259310	42
259320	42
259330	42
259400	42
259919	42
259920	42
259930	42
259999	42
282121	42
310121	42
329913	0
331102	39
331104	39
331105	39
331109	39
332004	0
332005	0
433201	42

## Coefficienti stimati

	dY - Ricavi/Compensi	dY - Valore aggiunto
Imprese	-0.1966	-0.1636

## Variazione settoriale ISA relativa alle giornate di lavoro dipendente

variazione_FL_ISA
-0.1201



**BD21U-Produzione di occhialeria e strumenti ottici****Numero giornate di sospensione per codice attività**

Codice Ateco	nGG
267011	42
267020	42
273102	42
325040	0
325050	0
331301	0

**Coefficienti stimati**

	dY - Ricavi/Compensi	dY - Valore aggiunto
Imprese	-0.2371	-0.2115

**Variazione settoriale ISA relativa alle giornate di lavoro dipendente**

variazione_FL_ISA
-0.2145



**BD23U-Laboratori di cornici****Numero giornate di sospensione per codice attività**

Codice Ateco	nGG
162940	22

**Coefficienti stimati**

	dY - Ricavi/Compensi	dY - Valore aggiunto
Imprese	-0.1783	-0.148

**Variazione settoriale ISA relativa alle giornate di lavoro dipendente**

variazione_FL_ISA
-0.2622



**BD24U-Produzione e commercio al dettaglio di pellicceria e di abbigliamento in pelle****Numero giornate di sospensione per codice attività**

Codice Ateco	nGG
141100	42
142000	42

**Coefficienti stimati**

	dY - Ricavi/Compensi	dY - Valore aggiunto
Imprese	-0.5958	-0.5293

**Variazione settoriale ISA relativa alle giornate di lavoro dipendente**

variazione_FL_ISA
-0.3742



## BD25U-Concia delle pelli e del cuoio

## Numero giornate di sospensione per codice attività


Codice Ateco	nGG
151100	42

## Coefficienti stimati

	dY - Ricavi/Compensi	dY - Valore aggiunto
Imprese	-0.48	-0.44

## Variazione settoriale ISA relativa alle giornate di lavoro dipendente

variazione_FL_ISA
-0.2511



**BD27U-Fabbricazione di articoli da viaggio, borse, marocchineria e selleria****Numero giornate di sospensione per codice attività**

Codice Ateco	nGG
151201	42
151209	42

**Coefficienti stimati**

	dY - Ricavi/Compensi	dY - Valore aggiunto
Imprese	-0.4695	-0.4386

**Variazione settoriale ISA relativa alle giornate di lavoro dipendente**

variazione_FL_ISA
-0.2542



**BD28U-Fabbricazione, lavorazione e trasformazione del vetro****Numero giornate di sospensione per codice attività**


Codice Ateco	nGG
231100	42
231200	42
231300	3
231400	42
231910	0
231920	42
231990	42
331903	0

**Coefficienti stimati**

	dY - Ricavi/Compensi	dY - Valore aggiunto
Imprese	-0.2727	-0.25

**Variazione settoriale ISA relativa alle giornate di lavoro dipendente**

variazione_FL_ISA
-0.1651



## BD29U-Produzione di calcestruzzo e di altri prodotti per l'edilizia

## Numero giornate di sospensione per codice attività

Codice Ateco	nGG
235100	42
235210	42
235220	42
236100	42
236200	42
236300	42
236400	42
236500	42
236900	42

## Coefficienti stimati

	dY - Ricavi/Compensi	dY - Valore aggiunto
Imprese	-0.19	-0.1654

## Variazione settoriale ISA relativa alle giornate di lavoro dipendente

variazione_FL_ISA
-0.136





## BD30U-Recupero e preparazione per riciclaggio e commercio all'ingrosso di rottami metallici

## Numero giornate di sospensione per codice attività

Codice Ateco	nGG
221120	39
383110	0
383210	0
383220	0
383230	0
467710	42
467720	42

## Coefficienti stimati

	dY - Ricavi/Compensi	dY - Valore aggiunto
Imprese	-0.2178	-0.1978

## Variazione settoriale ISA relativa alle giornate di lavoro dipendente


variazione_FL_ISA
-0.0936



## BD32U-Fabbricazione, installazione e riparazione di macchine e apparecchi meccanici

## Numero giornate di sospensione per codice attività

Codice Ateco	nGG
254000	42
256200	42
257312	42
257320	42
266001	0
275100	42
275200	42
279001	42
281111	42
281112	42
281120	42
281200	42
281300	42
281400	42
281510	42
281520	42
282110	42
282129	42
282201	42
282202	42
282209	42
282400	42
282500	42
282910	42
282920	42
282930	3
282991	42
282992	42
282999	42
283010	39
283090	39
284100	42
284909	42
289100	42
289209	42
289300	39
289410	42
289420	42
289430	42
289500	0
289600	0
289910	42
289920	42
289992	42
289999	42
291000	42
292000	42
293209	42
303002	42
304000	42



## BD32U-Fabbricazione, installazione e riparazione di macchine e apparecchi meccanici

## Numero giornate di sospensione per codice attività

Codice Ateco	nGG
309111	42
309112	42
309120	42
309210	42
309220	42
325014	0
331101	39
331103	39
331210	0
331220	0
331230	0
331240	0
331252	0
331253	0
331254	0
331255	0
331259	0
331260	0
331270	0
331291	0
331299	0
331304	0
332009	0
952202	42

## Coefficienti stimati

	dY - Ricavi/Compensi	dY - Valore aggiunto
Imprese	-0.2223	-0.1933

## Variazione settoriale ISA relativa alle giornate di lavoro dipendente

variazione_FL_ISA
-0.1065



**BD33U-Produzione e lavorazione di oggetti di gioielleria, oreficeria e bigiotteria****Numero giornate di sospensione per codice attività**


Codice Ateco	nGG
244100	42
321100	42
321210	42
321220	42
321309	42

**Coefficienti stimati**

	dY - Ricavi/Compensi	dY - Valore aggiunto
Imprese	-0.3483	-0.3237

**Variazione settoriale ISA relativa alle giornate di lavoro dipendente**

variazione_FL_ISA
-0.29



**BD34U-Fabbricazione e riparazione di protesi dentarie****Numero giornate di sospensione per codice attività**

Codice Ateco	nGG
325020	0

**Coefficienti stimati**

	dY - Ricavi/Compensi	dY - Valore aggiunto
Imprese	-0.183	-0.1754

**Variazione settoriale ISA relativa alle giornate di lavoro dipendente**

variazione_FL_ISA
-0.235



**BD35U-Editoria, pre stampa, stampa e legatoria****Numero giornate di sospensione per codice attività**

Codice Ateco	nGG
181100	0
181200	0
181300	0
181400	0
182000	0
581100	0
581201	0
581400	0
581900	0
592020	0

**Coefficienti stimati**

	dY - Ricavi/Compensi	dY - Valore aggiunto
Imprese	-0.3131	-0.2654

**Variazione settoriale ISA relativa alle giornate di lavoro dipendente**

variazione_FL_ISA
-0.1797



## BD36U-Fusione di metalli, prima trasformazione del ferro e dell'acciaio

## Numero giornate di sospensione per codice attività

Codice Ateco	nGG
241000	42
242010	42
242020	42
243100	42
243200	42
243302	42
243400	42
244200	42
244300	42
244400	42
244500	42
245100	42
245200	42
245300	42
245400	42

## Coefficienti stimati

	dY - Ricavi/Compensi	dY - Valore aggiunto
Imprese	-0.2208	-0.1966

## Variazione settoriale ISA relativa alle giornate di lavoro dipendente

variazione_FL_ISA
-0.1219



**BD37U-Costruzione e riparazione di imbarcazioni****Numero giornate di sospensione per codice attività**

Codice Ateco	nGG
301102	42
301200	42
331500	0

**Coefficienti stimati**

	dY - Ricavi/Compensi	dY - Valore aggiunto
Imprese	-0.2927	-0.2716

**Variazione settoriale ISA relativa alle giornate di lavoro dipendente**

variazione_FL_ISA
-0.1463





## BD40U-Fabbricazione di prodotti elettrotecnici ed elettronici

## Numero giornate di sospensione per codice attività

Codice Ateco	nGG
259991	42
261101	22
261109	22
261200	22
262000	22
263010	42
263021	42
263029	42
264001	42
265110	42
265121	42
265129	42
265200	42
266002	0
266009	0
267012	42
271100	0
271200	0
272000	3
273101	42
273200	42
273301	42
274001	42
274009	42
279002	42
279003	42
279009	42
282309	42
282993	42
284901	42
289930	42
289993	42
293100	42
321301	42
325012	0
325013	0
325030	0
329914	0
331303	0
331309	0
331400	0
332001	0
332002	0
332003	0
332006	0
332007	0
332008	0
620901	0
951209	0




**BD40U-Fabbricazione di prodotti elettrotecnici ed elettronici****Coefficienti stimati**

	<b>dY - Ricavi/Compensi</b>	<b>dY - Valore aggiunto</b>
Imprese	-0.2063	-0.1813

**Variazione settoriale ISA relativa alle giornate di lavoro dipendente**

<b>variazione_FL_ISA</b>
-0.0994



**BD45U-Lavorazione di tè, lavorazione e commercio all'ingrosso di caffè****Numero giornate di sospensione per codice attività**

Codice Ateco	nGG
108301	0
108302	0
463701	0

**Coefficienti stimati**

	dY - Ricavi/Compensi	dY - Valore aggiunto
Imprese	-0.3942	-0.364

**Variazione settoriale ISA relativa alle giornate di lavoro dipendente**

variazione_FL_ISA
-0.1964



## BD46U-Fabbricazione di prodotti chimici

## Numero giornate di sospensione per codice attività

Codice Ateco	nGG
191001	0
201100	0
201200	39
201309	0
201409	0
201500	0
201600	0
201700	0
202000	0
203000	0
204110	0
204120	0
204200	0
205102	39
205200	0
205300	0
205910	0
205920	0
205930	0
205940	0
205950	39
205960	39
205970	0
205990	0
206000	0
211000	0
212009	0
325011	0
382101	0

## Coefficienti stimati

	dY - Ricavi/Compensi	dY - Valore aggiunto
Imprese	-0.1859	-0.1514

## Variazione settoriale ISA relativa alle giornate di lavoro dipendente

variazione_FL_ISA
-0.0631



**BD47U-Fabbricazione di articoli in carta e cartone****Numero giornate di sospensione per codice attività**

Codice Ateco	nGG
171100	0
171200	0
172100	0
172200	0
172301	39
172309	39
172900	0

**Coefficienti stimati**

	dY - Ricavi/Compensi	dY - Valore aggiunto
Imprese	-0.2189	-0.1954

**Variazione settoriale ISA relativa alle giornate di lavoro dipendente**

<b>variazione_FL_ISA</b>
-0.1061



## BD48U-Produzione di prodotti alimentari nca

## Numero giornate di sospensione per codice attività


Codice Ateco	nGG
102000	0
103100	0
103200	0
103900	0
104130	0
104200	0
106200	0
108100	0
108400	0
108502	0
108503	0
108509	0
108600	0
108909	0
109100	0
109200	0

## Coefficienti stimati

	dY - Ricavi/Compensi	dY - Valore aggiunto
Imprese	-0.2687	-0.2458

## Variazione settoriale ISA relativa alle giornate di lavoro dipendente

variazione_FL_ISA
-0.0859



## BD49U-Industria delle bevande

## Numero giornate di sospensione per codice attività


Codice Ateco	nGG
110100	0
110210	0
110220	0
110300	0
110400	0
110500	0
110600	0
110700	0

## Coefficienti stimati

	dY - Ricavi/Compensi	dY - Valore aggiunto
Imprese	-0.3012	-0.2562

## Variazione settoriale ISA relativa alle giornate di lavoro dipendente

variazione_FL_ISA
-0.1376



## BD50U-Produzione tessile nca

## Numero giornate di sospensione per codice attività


Codice Ateco	nGG
139220	42
139400	39
139500	0
139610	42
139620	0
139920	42
139990	42

## Coefficienti stimati

	dY - Ricavi/Compensi	dY - Valore aggiunto
Imprese	-0.2273	-0.1978

## Variazione settoriale ISA relativa alle giornate di lavoro dipendente

variazione_FL_ISA
-0.1628





## BD51U-Attività manifatturiere ed estrattive nca

## Numero giornate di sospensione per codice attività

Codice Ateco	nGG
162912	22
162930	22
172400	39
192010	0
192020	0
192030	0
192040	0
201401	0
205101	39
221110	39
239100	42
239900	42
259911	42
264002	42
268000	42
282203	42
282301	42
289201	42
302002	42
309900	42
322000	42
323000	42
324010	42
324020	42
329919	0
329920	42
329930	42
329990	42
331106	0
331107	39
331292	39
331700	19
331909	0

## Coefficienti stimati

	dY - Ricavi/Compensi	dY - Valore aggiunto
Imprese	-0.2882	-0.2383

## Variazione settoriale ISA relativa alle giornate di lavoro dipendente

variazione_FL_ISA
-0.1353



BD52U-Fornitura di energia elettrica, gas, acqua, vapore e aria condizionata e gestione di reti fognarie, attività di risanamento e altre attività di gestione dei rifiuti

Numero giornate di sospensione per codice attività


Codice Ateco	nGG
351100	0
351200	0
351300	0
351400	0
352100	0
352200	0
352300	0
353000	0
360000	0
370000	0
381100	0
381200	0
382109	0
382200	0
383120	0
390009	0

Coefficienti stimati

	dY - Ricavi/Compensi	dY - Valore aggiunto
Imprese	-0.2194	-0.1937

Variazione settoriale ISA relativa alle giornate di lavoro dipendente

variazione_FL_ISA
-0.0226



**BG01U-Attività relative ai trasporti nca****Numero giornate di sospensione per codice attività**


Codice Ateco	nGG
491000	0
492000	0
511010	0
511020	0
512100	0
521020	0
522110	0
522120	0
522130	0
522140	0
522190	0
522300	0
522410	0
522420	0
522922	0
531000	0

**Coefficienti stimati**

	dY - Ricavi/Compensi	dY - Valore aggiunto
Imprese	-0.3754	-0.3073

**Variazione settoriale ISA relativa alle giornate di lavoro dipendente**

variazione_FL_ISA
-0.092



**BG02U-Attività agrituristiche****Numero giornate di sospensione per codice attività**


Codice Ateco	nGG
552052	56

**Coefficienti stimati**

	dY - Ricavi/Compensi	dY - Valore aggiunto
Imprese	-0.3985	-0.3858

**Variazione settoriale ISA relativa alle giornate di lavoro dipendente**

variazione_FL_ISA
-0.2524



**BG03U-Servizi di informazione e comunicazione nca****Numero giornate di sospensione per codice attività**


Codice Ateco	nGG
581300	0
592010	0
639100	0
900301	56

**Coefficienti stimati**

	dY - Ricavi/Compensi	dY - Valore aggiunto
Imprese	-0.3229	-0.2662
Professionisti	-0.2235	-0.1999

**Variazione settoriale ISA relativa alle giornate di lavoro dipendente**

variazione_FL_ISA
-0.1051



**BG05U-Servizi di telecomunicazioni e attività connesse nca****Numero giornate di sospensione per codice attività**


Codice Ateco	nGG
611000	0
612000	0
613000	0
619010	0
619091	0
619099	0

**Coefficienti stimati**

	dY - Ricavi/Compensi	dY - Valore aggiunto
Imprese	-0.2003	-0.1487

**Variazione settoriale ISA relativa alle giornate di lavoro dipendente**

variazione_FL_ISA
-0.0902



## BG06U-Attività finanziarie e assicurative nca

## Numero giornate di sospensione per codice attività

Codice Ateco	nGG
701000	0

## Coefficienti stimati

	dY - Ricavi/Compensi	dY - Valore aggiunto
Imprese	-0.2587	-0.118

## Variazione settoriale ISA relativa alle giornate di lavoro dipendente

variazione_FL_ISA
-0.0482



**BG08U-Ricerca e sviluppo****Numero giornate di sospensione per codice attività**


Codice Ateco	nGG
721100	0
721909	0
722000	0

**Coefficienti stimati**

	dY - Ricavi/Compensi	dY - Valore aggiunto
Imprese	-0.4707	-0.3988
Professionisti	-0.173	-0.1686

**Variazione settoriale ISA relativa alle giornate di lavoro dipendente**

variazione_FL_ISA
0.0262





## BG09U-Noleggjo nca

## Numero giornate di sospensione per codice attività

Codice Ateco	nGG
772109	56
772200	56
772910	56
772990	56
773100	56
773300	56
773500	56
773993	56
773994	56
773999	56

## Coefficienti stimati

	dY - Ricavi/Compensi	dY - Valore aggiunto
Imprese	-0.4912	-0.3931

## Variazione settoriale ISA relativa alle giornate di lavoro dipendente

variazione_FL_ISA
-0.3336



## BG10U-Servizi di istruzione nca

## Numero giornate di sospensione per codice attività

Codice Ateco	nGG
851000	0
852000	0
853110	0
853120	0
853202	0
853209	0
854100	0
854200	0
855209	0
855910	0
855920	0
855930	0
855990	0
856009	0

## Coefficienti stimati

	dY - Ricavi/Compensi	dY - Valore aggiunto
Imprese	-0.3954	-0.4004
Professionisti	-0.3564	-0.3344

## Variazione settoriale ISA relativa alle giornate di lavoro dipendente

variazione_FL_ISA
-0.2153



**BG11U-Servizi sanitari nca****Numero giornate di sospensione per codice attività**

Codice Ateco	nGG
861010	0
861020	0
861030	0
861040	0
862202	0
869013	0
869042	0

**Coefficienti stimati**

	dY - Ricavi/Compensi	dY - Valore aggiunto
Imprese	-0.1678	-0.1746
Professionisti	-0.1018	-0.1008

**Variazione settoriale ISA relativa alle giornate di lavoro dipendente**

variazione_FL_ISA
-0.0047



**BG12U-Servizi di assistenza residenziale****Numero giornate di sospensione per codice attività**

Codice Ateco	nGG
871000	0
872000	0
873000	0
879000	0

**Coefficienti stimati**

	dY - Ricavi/Compensi	dY - Valore aggiunto
Imprese	-0.2171	-0.204

**Variazione settoriale ISA relativa alle giornate di lavoro dipendente**

variazione_FL_ISA
-0.0294



**BG13U-Servizi di assistenza non residenziale****Numero giornate di sospensione per codice attività**

Codice Ateco	nGG
881000	0
889100	0
889900	0

**Coefficienti stimati**

	dY - Ricavi/Compensi	dY - Valore aggiunto
Imprese	-0.3479	-0.3262
Professionisti	-0.3307	-0.3028

**Variazione settoriale ISA relativa alle giornate di lavoro dipendente**

variazione_FL_ISA
-0.1651



**BG15U-Servizi nca****Numero giornate di sospensione per codice attività**


Codice Ateco	nGG
552030	56
552040	56
692015	0
692020	0
712021	0
712022	0
742012	0
749029	0
781000	42
782000	3
783000	42
799011	56
801000	0
802000	0
803000	42
812201	0
812991	0
821901	42
822000	0
829110	42
829910	42
829920	0
900109	56
900201	56
900209	56
952901	42

**Coefficienti stimati**

	dY - Ricavi/Compensi	dY - Valore aggiunto
Imprese	-0.4273	-0.3949
Professionisti	-0.3704	-0.3668

**Variazione settoriale ISA relativa alle giornate di lavoro dipendente**

variazione_FL_ISA
-0.0789



**BG31U-Manutenzione e riparazione di autoveicoli, motocicli e ciclomotori****Numero giornate di sospensione per codice attività**


Codice Ateco	nGG
452010	0
452020	0
452030	0
452040	0
454030	0
712021	0

**Coefficienti stimati**

	dY - Ricavi/Compensi	dY - Valore aggiunto
Imprese	-0.1918	-0.1794

**Variazione settoriale ISA relativa alle giornate di lavoro dipendente**

variazione_FL_ISA
-0.1293



**BG34U-Servizi di acconciatura****Numero giornate di sospensione per codice attività**

Codice Ateco	nGG
960201	67

**Coefficienti stimati**

	dY - Ricavi/Compensi	dY - Valore aggiunto
Imprese	-0.164	-0.1554

**Variazione settoriale ISA relativa alle giornate di lavoro dipendente**

variazione_FL_ISA
-0.2498





**BG37U-Attività di bar, gelateria, pasticceria e produzione dolciaria****Numero giornate di sospensione per codice attività**


Codice Ateco	nGG
105200	0
107120	0
107200	0
108200	0
108504	0
472420	0

**Coefficienti stimati**

	dY - Ricavi/Compensi	dY - Valore aggiunto
Imprese	-0.4454	-0.4013

**Variazione settoriale ISA relativa alle giornate di lavoro dipendente**

variazione_FL_ISA
-0.3753



**BG39U-Agenzie di mediazione immobiliare****Numero giornate di sospensione per codice attività**

Codice Ateco	nGG
683100	42

**Coefficienti stimati**

	dY - Ricavi/Compensi	dY - Valore aggiunto
Imprese	-0.2562	-0.2512

**Variazione settoriale ISA relativa alle giornate di lavoro dipendente**

variazione_FL_ISA
-0.197



**BG40U-Locazione, valorizzazione, compravendita di beni immobili****Numero giornate di sospensione per codice attività**

Codice Ateco	nGG
411000	42
429901	39
681000	42
682001	42
682002	42

**Coefficienti stimati**

	dY - Ricavi/Compensi	dY - Valore aggiunto	b_crP
Imprese	-0.2526	-0.234	0.4565

**Variazione settoriale ISA relativa alle giornate di lavoro dipendente**

variazione_FL_ISA
-0.1005



## BG41U-Ricerche di mercato e sondaggi di opinione

## Numero giornate di sospensione per codice attività


Codice Ateco	nGG
732000	42

## Coefficienti stimati

	dY - Ricavi/Compensi	dY - Valore aggiunto
Imprese	-0.3368	-0.3279
Professionisti	-0.2145	-0.2087

## Variazione settoriale ISA relativa alle giornate di lavoro dipendente

variazione_FL_ISA
-0.0837



**BG44U-Strutture ricettive alberghiere ed extralberghiere****Numero giornate di sospensione per codice attività**

Codice Ateco	nGG
551000	0
552051	56
559020	56

**Coefficienti stimati**

	dY - Ricavi/Compensi	dY - Valore aggiunto
Imprese	-0.6532	-0.5892

**Variazione settoriale ISA relativa alle giornate di lavoro dipendente**

variazione_FL_ISA
-0.4658



**BG48U-Riparazione di elettrodomestici e di prodotti di consumo audio e video****Numero giornate di sospensione per codice attività**

Codice Ateco	nGG
952100	42
952201	0

**Coefficienti stimati**

	dY - Ricavi/Compensi	dY - Valore aggiunto
Imprese	-0.1713	-0.154

**Variazione settoriale ISA relativa alle giornate di lavoro dipendente**

variazione_FL_ISA
-0.1372



**BG50U-Intonacatura, rivestimento, tinteggiatura ed altri lavori di completamento e finitura degli edifici****Numero giornate di sospensione per codice attività**


Codice Ateco	nGG
433100	42
433300	42
433400	42
433901	42
433909	42
439901	42

**Coefficienti stimati**

	dY - Ricavi/Compensi	dY - Valore aggiunto
Imprese	-0.1946	-0.187

**Variazione settoriale ISA relativa alle giornate di lavoro dipendente**

variazione_FL_ISA
-0.1342



## BG51U-Conservazione e restauro di opere d'arte

## Numero giornate di sospensione per codice attività


Codice Ateco	nGG
900302	56

## Coefficienti stimati

	dY - Ricavi/Compensi	dY - Valore aggiunto
Imprese	-0.2856	-0.2637

## Variazione settoriale ISA relativa alle giornate di lavoro dipendente

variazione_FL_ISA
-0.1302





**BG53U-Servizi linguistici e organizzazione di convegni e fiere****Numero giornate di sospensione per codice attività**

Codice Ateco	nGG
743000	0

**Coefficienti stimati**

	dY - Ricavi/Compensi	dY - Valore aggiunto
Imprese	-0.81	-0.6699
Professionisti	-0.2435	-0.2345

**Variazione settoriale ISA relativa alle giornate di lavoro dipendente**

variazione_FL_ISA
-0.3282



**BG55U-Servizi di pompe funebri e attività connesse****Numero giornate di sospensione per codice attività**

Codice Ateco	nGG
960300	0

**Coefficienti stimati**

	dY - Ricavi/Compensi	dY - Valore aggiunto
Imprese	-0.16	-0.1577

**Variazione settoriale ISA relativa alle giornate di lavoro dipendente**

variazione_FL_ISA
-0.0104



**BG57U-Laboratori di analisi cliniche e ambulatori****Numero giornate di sospensione per codice attività**


Codice Ateco	nGG
862203	0
862204	0
862206	0
862209	0
869011	0
869012	0
869041	0

**Coefficienti stimati**

	dY - Ricavi/Compensi	dY - Valore aggiunto
Imprese	-0.1416	-0.0963

**Variazione settoriale ISA relativa alle giornate di lavoro dipendente**

variazione_FL_ISA
-0.0602



**BG58U-Strutture ricettive all'aperto****Numero giornate di sospensione per codice attività**


Codice Ateco	nGG
552010	56
553000	56

**Coefficienti stimati**

	dY - Ricavi/Compensi	dY - Valore aggiunto
Imprese	-0.4676	-0.443

**Variazione settoriale ISA relativa alle giornate di lavoro dipendente**

variazione_FL_ISA
-0.2998



**BG60U-Stabilimenti balneari****Numero giornate di sospensione per codice attività**

Codice Ateco	nGG
932920	56

**Coefficienti stimati**

	dY - Ricavi/Compensi	dY - Valore aggiunto
Imprese	-0.2448	-0.2331

**Variazione settoriale ISA relativa alle giornate di lavoro dipendente**


variazione_FL_ISA
-0.1742



## BG61U-Intermediari del commercio

## Numero giornate di sospensione per codice attività

Codice Ateco	nGG
461101	42
461102	42
461103	42
461104	42
461105	42
461106	42
461107	42
461201	42
461202	42
461203	42
461204	42
461205	42
461206	42
461207	42
461301	42
461302	42
461303	42
461304	42
461305	42
461401	42
461402	42
461403	42
461404	42
461405	42
461406	42
461407	42
461501	42
461502	42
461503	42
461504	42
461505	42
461506	42
461507	42
461601	42
461602	42
461603	42
461604	42
461605	42
461606	42
461607	42
461608	42
461609	42
461701	42
461702	42
461703	42
461704	42
461705	42
461706	42
461707	42
461708	42



## BG61U-Intermediari del commercio

## Numero giornate di sospensione per codice attività


Codice Ateco	nGG
461709	42
461811	42
461812	42
461813	42
461814	42
461821	42
461822	42
461823	42
461824	42
461831	42
461832	42
461833	42
461834	42
461835	42
461891	42
461892	42
461893	42
461894	42
461895	42
461896	42
461897	42
461898	42
461899	42
461901	42
461902	42
461903	42
461904	42

## Coefficienti stimati

	dY - Ricavi/Compensi	dY - Valore aggiunto	b_crR
Imprese	-0.1403	-0.1187	0.2818

## Variazione settoriale ISA relativa alle giornate di lavoro dipendente

variazione_FL_ISA
-0.185



**BG66U-Software house, riparazione di macchine per ufficio ed altri servizi connessi all'Information Technology****Numero giornate di sospensione per codice attività**

Codice Ateco	nGG
331251	0
581202	0
582100	0
582900	0
620100	0
620200	0
620300	0
620909	0
631111	0
631119	0
631120	0
631130	0
631200	0
741021	0
951100	0

**Coefficienti stimati**

	dY - Ricavi/Compensi	dY - Valore aggiunto
Imprese	-0.1868	-0.1639

**Variazione settoriale ISA relativa alle giornate di lavoro dipendente**

variazione_FL_ISA
-0.0424





**BG67U-Tintorie e lavanderie**

## Numero giornate di sospensione per codice attività

Codice Ateco	nGG
960110	0
960120	0

## Coefficienti stimati

	dY - Ricavi/Compensi	dY - Valore aggiunto
Imprese	-0.2673	-0.2285

## Variazione settoriale ISA relativa alle giornate di lavoro dipendente

variazione_FL_ISA
-0.3067



**BG68U-Trasporto di merci su strada e servizi di trasloco****Numero giornate di sospensione per codice attività**

Codice Ateco	nGG
494100	0
494200	0

**Coefficienti stimati**

	dY - Ricavi/Compensi	dY - Valore aggiunto
Imprese	-0.1969	-0.2084

**Variazione settoriale ISA relativa alle giornate di lavoro dipendente**

variazione_FL_ISA
-0.0405



**BG69U-Costruzioni****Numero giornate di sospensione per codice attività**

Codice Ateco	nGG
390001	0
412000	42
421100	0
421200	0
421300	0
422100	0
422200	0
429100	19
429909	39
431100	42
431200	42
431300	42
439100	42
439909	42

**Coefficienti stimati**

	dY - Ricavi/Compensi	dY - Valore aggiunto
Imprese	-0.3663	-0.3213

**Variazione settoriale ISA relativa alle giornate di lavoro dipendente**

variazione_FL_ISA
-0.1189



**BG70U-Servizi di pulizia e di cura e manutenzione delle aree verdi****Numero giornate di sospensione per codice attività**


Codice Ateco	nGG
812100	0
812202	0
812910	0
812999	0
813000	22

**Coefficienti stimati**

	dY - Ricavi/Compensi	dY - Valore aggiunto
Imprese	-0.1381	-0.1228

**Variazione settoriale ISA relativa alle giornate di lavoro dipendente**

variazione_FL_ISA
-0.0804



**BG72U-Trasporto terrestre di passeggeri****Numero giornate di sospensione per codice attività**

Codice Ateco	nGG
493100	0
493210	0
493220	0
493909	0

**Coefficienti stimati**

	dY - Ricavi/Compensi	dY - Valore aggiunto	b_km
Imprese	-0.8614	-0.8083	0.8408

**Variazione settoriale ISA relativa alle giornate di lavoro dipendente**

variazione_FL_ISA
-0.4223



**BG73U-Magazzinaggio, movimentazione merci e altre attività connesse al trasporto****Numero giornate di sospensione per codice attività**


Codice Ateco	nGG
521010	0
522430	0
522440	0
522910	0
522921	0
532000	0

**Coefficienti stimati**

	dY - Ricavi/Compensi	dY - Valore aggiunto
Imprese	-0.2968	-0.241
Professionisti	-0.3873	-0.3608

**Variazione settoriale ISA relativa alle giornate di lavoro dipendente**

variazione_FL_ISA
-0.1003



**BG74U-Attività fotografiche****Numero giornate di sospensione per codice attività**

Codice Ateco	nGG
742011	0
742019	0
742020	0

**Coefficienti stimati**

	dY - Ricavi/Compensi	dY - Valore aggiunto
Imprese	-0.3283	-0.303
Professionisti	-0.3696	-0.3436

**Variazione settoriale ISA relativa alle giornate di lavoro dipendente**

variazione_FL_ISA
-0.2948



## BG75U-Installazione di impianti elettrici, idraulico-sanitari e altri impianti

## Numero giornate di sospensione per codice attività


Codice Ateco	nGG
432101	0
432102	0
432103	0
432201	0
432202	0
432203	0
432204	0
432205	0
432901	0
432902	0
432909	0
433202	42

## Coefficienti stimati

	dY - Ricavi/Compensi	dY - Valore aggiunto
Imprese	-0.1877	-0.1707

## Variazione settoriale ISA relativa alle giornate di lavoro dipendente

variazione_FL_ISA
-0.0935





**BG76U-Servizi di ristorazione collettiva****Numero giornate di sospensione per codice attività**

Codice Ateco	nGG
562910	0
562920	0

**Coefficienti stimati**

	dY - Ricavi/Compensi	dY - Valore aggiunto	dipendenti/addetti
Imprese	-0.8804	-0.8077	0.8803

**Variazione settoriale ISA relativa alle giornate di lavoro dipendente**

variazione_FL_ISA
-0.4086



**BG77U-Trasporti marittimi e per vie d'acqua interne, noleggio di imbarcazioni e servizi connessi****Numero giornate di sospensione per codice attività**

Codice Ateco	nGG
501000	0
502000	0
503000	0
504000	0
522209	0
772102	56
773400	56
853201	0

**Coefficienti stimati**

	dY - Ricavi/Compensi	dY - Valore aggiunto
Imprese	-0.5112	-0.4472

**Variazione settoriale ISA relativa alle giornate di lavoro dipendente**

variazione_FL_ISA
-0.2273



**BG78U-Attività delle agenzie di viaggio e turismo e dei tour operator****Numero giornate di sospensione per codice attività**


Codice Ateco	nGG
791100	56
791200	56
799019	56

**Coefficienti stimati**

	dY - Ricavi/Compensi	dY - Valore aggiunto
Imprese	-1	-1

**Variazione settoriale ISA relativa alle giornate di lavoro dipendente**

variazione_FL_ISA
-0.5677



**BG79U-Noleggio di autovetture e altri mezzi di trasporto terrestre****Numero giornate di sospensione per codice attività**

Codice Ateco	nGG
771100	56
771200	56
772101	56
773910	56
773992	56

**Coefficienti stimati**

	dY - Ricavi/Compensi	dY - Valore aggiunto
Imprese	-0.4413	-0.3832

**Variazione settoriale ISA relativa alle giornate di lavoro dipendente**

variazione_FL_ISA
-0.2127



**BG81U-Noleggio di macchine e attrezzature per l'edilizia****Numero giornate di sospensione per codice attività**

Codice Ateco	nGG
439902	42
773200	56
773991	56

**Coefficienti stimati**

	dY - Ricavi/Compensi	dY - Valore aggiunto
Imprese	-0.2153	-0.1858

**Variazione settoriale ISA relativa alle giornate di lavoro dipendente**

variazione_FL_ISA
-0.0579



**BG82U-Servizi pubblicitari, relazioni pubbliche e comunicazione****Numero giornate di sospensione per codice attività**

Codice Ateco	nGG
702100	0
731101	42
731102	42
731200	42

**Coefficienti stimati**

	dY - Ricavi/Compensi	dY - Valore aggiunto
Imprese	-0.3998	-0.3429
Professionisti	-0.2734	-0.2557

**Variazione settoriale ISA relativa alle giornate di lavoro dipendente**

variazione_FL_ISA
-0.182



**BG87U-Consulenza finanziaria, amministrativo-gestionale e agenzie di informazioni commerciali****Numero giornate di sospensione per codice attività**

Codice Ateco	nGG
702201	0
702209	0
829120	42
856001	0

**Coefficienti stimati**

	dY - Ricavi/Compensi	dY - Valore aggiunto
Imprese	-0.3924	-0.3372
Professionisti	-0.2211	-0.2055

**Variazione settoriale ISA relativa alle giornate di lavoro dipendente**

variazione_FL_ISA
-0.0974



**BG88U-Autoscuole, scuole nautiche e agenzie di disbrigo pratiche****Numero giornate di sospensione per codice attività**

Codice Ateco	nGG
829940	42
853203	0
855300	0

**Coefficienti stimati**

	dY - Ricavi/Compensi	dY - Valore aggiunto
Imprese	-0.232	-0.2143

**Variazione settoriale ISA relativa alle giornate di lavoro dipendente**

variazione_FL_ISA
-0.1725





**BG90U-Attività di pesca e acquacoltura****Numero giornate di sospensione per codice attività**

Codice Ateco	nGG
031100	0
031200	0
032100	0
032200	0

**Coefficienti stimati**

	dY - Ricavi/Compensi	dY - Valore aggiunto
Imprese	-0.2269	-0.1982

**Variazione settoriale ISA relativa alle giornate di lavoro dipendente**

variazione_FL_ISA
-0.1936



**BG91U-Attività ausiliarie dei servizi finanziari e assicurativi****Numero giornate di sospensione per codice attività**


Codice Ateco	nGG
649201	0
661921	0
661922	0
661950	0
662100	0
662201	0
662202	0
662203	0
662204	0
662909	0

**Coefficienti stimati**

	dY - Ricavi/Compensi	dY - Valore aggiunto
Imprese	-0.0359	-0.021
Professionisti	-0.1421	-0.1259

**Variazione settoriale ISA relativa alle giornate di lavoro dipendente**

variazione_FL_ISA
-0.0937



BG92U-Servizi forniti da revisori contabili, periti, consulenti ed altri soggetti che svolgono attività in materia di amministrazione, contabilità e tributi (attività di impresa)

Numero giornate di sospensione per codice attività

Codice Ateco	nGG
692013	0

Coefficienti stimati

	dY - Ricavi/Compensi	dY - Valore aggiunto
Imprese	-0.1302	-0.1063

Variazione settoriale ISA relativa alle giornate di lavoro dipendente

variazione_FL_ISA
-0.0575



**BG93U-Attività degli studi di design****Numero giornate di sospensione per codice attività**

Codice Ateco	nGG
741010	0
741090	0

**Coefficienti stimati**

	dY - Ricavi/Compensi	dY - Valore aggiunto
Imprese	-0.4237	-0.3546
Professionisti	-0.3601	-0.3405

**Variazione settoriale ISA relativa alle giornate di lavoro dipendente**

variazione_FL_ISA
-0.1804



**BG94U-Produzioni e distribuzioni cinematografiche e di video, attività radiotelevisive****Numero giornate di sospensione per codice attività**


Codice Ateco	nGG
591100	0
591200	0
591300	0
592030	0
601000	0
602000	0

**Coefficienti stimati**

	dY - Ricavi/Compensi	dY - Valore aggiunto
Imprese	-0.4215	-0.3512
Professionisti	-0.3351	-0.3155

**Variazione settoriale ISA relativa alle giornate di lavoro dipendente**

variazione_FL_ISA
-0.1414



**BG96U-Altre attività di manutenzione autoveicoli e di soccorso stradale****Numero giornate di sospensione per codice attività**

Codice Ateco	nGG
452091	0
452099	0
522150	0
522160	0

**Coefficienti stimati**

	dY - Ricavi/Compensi	dY - Valore aggiunto
Imprese	-0.241	-0.2065

**Variazione settoriale ISA relativa alle giornate di lavoro dipendente**

variazione_FL_ISA
-0.2237



**BG98U-Riparazione beni consumo nca****Numero giornate di sospensione per codice attività**

Codice Ateco	nGG
951201	0
952300	42
952902	42
952903	42
952904	42
952909	42

**Coefficienti stimati**

	dY - Ricavi/Compensi	dY - Valore aggiunto
Imprese	-0.2228	-0.2109

**Variazione settoriale ISA relativa alle giornate di lavoro dipendente**

variazione_FL_ISA
-0.2179



**BG99U-Altri servizi a imprese e famiglie****Numero giornate di sospensione per codice attività**


Codice Ateco	nGG
619020	0
639900	0
749094	0
749099	0
774000	56
821101	42
821102	42
821909	42
829210	0
829220	0
829991	42
829999	3
960905	132

**Coefficienti stimati**

	dY - Ricavi/Compensi	dY - Valore aggiunto
Imprese	-0.3512	-0.3041
Professionisti	-0.2223	-0.1985

**Variazione settoriale ISA relativa alle giornate di lavoro dipendente**

variazione_FL_ISA
-0.1419





**BK01U-Studi notarili****Numero giornate di sospensione per codice attività**

Codice Ateco	nGG
691020	0

**Coefficienti stimati**

	dY - Ricavi/Compensi	dY - Valore aggiunto	b_ac	b_cc
Professionisti	-0.178	-0.1639	0.8033	0.1732

**Variazione settoriale ISA relativa alle giornate di lavoro dipendente**

variazione_FL_ISA
-0.1298



## BK02U-Attività degli studi di ingegneria

## Numero giornate di sospensione per codice attività

Codice Ateco	nGG
711210	0

## Coefficienti stimati

	dY - Ricavi/Compensi	dY - Valore aggiunto	b_ac	b_cc	b_pe
Professionisti	-0.2212	-0.2041	0.4889	0.1762	0.9186

## Variazione settoriale ISA relativa alle giornate di lavoro dipendente

variazione_FL_ISA
-0.1429



## BK03U-Attività tecniche svolte da geometri

## Numero giornate di sospensione per codice attività

Codice Ateco	nGG
711230	0

## Coefficienti stimati

	dY - Ricavi/Compensi	dY - Valore aggiunto	b_ac	b_cc	b_pe
Professionisti	-0.1901	-0.1748	0.6015	0.2491	0.9673

## Variazione settoriale ISA relativa alle giornate di lavoro dipendente

variazione_FL_ISA
-0.1529



## BK04U-Attività degli studi legali

## Numero giornate di sospensione per codice attività


Codice Ateco	nGG
691010	0

## Coefficienti stimati

	dY - Ricavi/Compensi	dY - Valore aggiunto	b_ac	b_cc	b_pe
Professionisti	-0.2413	-0.2293	0.5655	0.2178	0.9778

## Variazione settoriale ISA relativa alle giornate di lavoro dipendente

variazione_FL_ISA
-0.2176



BK05U-Servizi forniti da dottori commercialisti, ragionieri, periti commerciali e consulenti del lavoro

Numero giornate di sospensione per codice attività

Codice Ateco	nGG
692011	0
692012	0
692030	0

Coefficienti stimati

	dY - Ricavi/Compensi	dY - Valore aggiunto	b_ac	b_cc	b_pe
Professionisti	-0.1367	-0.1349	0.6822	0.2169	0.8463

Variazione settoriale ISA relativa alle giornate di lavoro dipendente

variazione_FL_ISA
-0.0825



BK06U-Servizi forniti da revisori contabili, periti, consulenti ed altri soggetti che svolgono attività in materia di amministrazione, contabilità e tributi (lavoro autonomo)

Numero giornate di sospensione per codice attività


Codice Ateco	nGG
692013	0

Coefficienti stimati

	dY - Ricavi/Compensi	dY - Valore aggiunto	b_ac	b_cc	b_pe
Professionisti	-0.163	-0.156	0.6081	0.2093	-

Variazione settoriale ISA relativa alle giornate di lavoro dipendente

variazione_FL_ISA
-0.1061



## BK08U-Attività dei disegnatori tecnici

## Numero giornate di sospensione per codice attività

Codice Ateco	nGG
741029	0
741030	0

## Coefficienti stimati

	dY - Ricavi/Compensi	dY - Valore aggiunto
Imprese	-0.2722	-0.2532
Professionisti	-0.2294	-0.2189

## Variazione settoriale ISA relativa alle giornate di lavoro dipendente

variazione_FL_ISA
-0.129



**BK10U-Studi medici e laboratori di analisi cliniche****Numero giornate di sospensione per codice attività**


Codice Ateco	nGG
862100	0
862201	0
862203	0
862205	0
862206	0
862209	0
869011	0
869012	0

**Coefficienti stimati**

	dY - Ricavi/Compensi	dY - Valore aggiunto
Professionisti	-0.0368	-0.032

**Variazione settoriale ISA relativa alle giornate di lavoro dipendente**

variazione_FL_ISA
-0.0954





**BK16U-Amministrazione di condomini, gestione di beni immobili per conto terzi e servizi integrati di gestione agli edifici****Numero giornate di sospensione per codice attività**

Codice Ateco	nGG
683200	42
811000	56

**Coefficienti stimati**

	dY - Ricavi/Compensi	dY - Valore aggiunto
Imprese	-0.1896	-0.1879
Professionisti	-0.1147	-0.1126

**Variazione settoriale ISA relativa alle giornate di lavoro dipendente**

variazione_FL_ISA
-0.073



## BK17U-Periti industriali

## Numero giornate di sospensione per codice attività

Codice Ateco	nGG
749091	0

## Coefficienti stimati

	dY - Ricavi/Compensi	dY - Valore aggiunto	b_ac	b_cc	b_pe
Professionisti	-0.1971	-0.1843	0.5208	0.2083	0.9544

## Variazione settoriale ISA relativa alle giornate di lavoro dipendente

variazione_FL_ISA
-0.1064



## BK18U-Attività degli studi di architettura

## Numero giornate di sospensione per codice attività

Codice Ateco	nGG
711100	0

## Coefficienti stimati

	dY - Ricavi/Compensi	dY - Valore aggiunto	b_ac	b_cc	b_pe
Professionisti	-0.1861	-0.1662	0.5261	0.2175	0.869

## Variazione settoriale ISA relativa alle giornate di lavoro dipendente

variazione_FL_ISA
-0.1927



**BK19U-Attività professionali paramediche indipendenti****Numero giornate di sospensione per codice attività**

Codice Ateco	nGG
869021	0
869029	0

**Coefficienti stimati**

	dY - Ricavi/Compensi	dY - Valore aggiunto
Imprese	-0.2082	-0.195
Professionisti	-0.1262	-0.1215

**Variazione settoriale ISA relativa alle giornate di lavoro dipendente**

variazione_FL_ISA
-0.0922



**BK20U-Attività professionale svolta da psicologi****Numero giornate di sospensione per codice attività**

Codice Ateco	nGG
869030	0

**Coefficienti stimati**

	dY - Ricavi/Compensi	dY - Valore aggiunto	b_pe
Professionisti	-0.0942	-0.0895	-

**Variazione settoriale ISA relativa alle giornate di lavoro dipendente**

variazione_FL_ISA
-0.2032



## BK21U-Attività degli studi odontoiatrici e delle imprese operanti in ambito odontoiatrico

## Numero giornate di sospensione per codice attività

Codice Ateco	nGG
862300	0

## Coefficienti stimati

	dY - Ricavi/Compensi	dY - Valore aggiunto
Imprese	-0.1572	-0.1388
Professionisti	-0.1675	-0.1676

## Variazione settoriale ISA relativa alle giornate di lavoro dipendente

variazione_FL_ISA
-0.167



**BK22U-Servizi veterinari****Numero giornate di sospensione per codice attività**

Codice Ateco	nGG
750000	0

**Coefficienti stimati**

	dY - Ricavi/Compensi	dY - Valore aggiunto
Professionisti	-0.0608	-0.0597

**Variazione settoriale ISA relativa alle giornate di lavoro dipendente**

variazione_FL_ISA
0.0531



## BK23U-Servizi di ingegneria integrata

## Numero giornate di sospensione per codice attività

Codice Ateco	nGG
711220	0

## Coefficienti stimati

	dY - Ricavi/Compensi	dY - Valore aggiunto	b_ac	b_cc	b_pe
Imprese	-0.3322	-0.2893	-	-	-
Professionisti	-0.2409	-0.2321	0.4503	0.16	0.8789

## Variazione settoriale ISA relativa alle giornate di lavoro dipendente

variazione_FL_ISA
-0.0394





BK24U-Consulenza agraria fornita da agrotecnici e periti agrari

Numero giornate di sospensione per codice attività

Codice Ateco	nGG
749012	0

Coefficienti stimati

	dY - Ricavi/Compensi	dY - Valore aggiunto	b_ac	b_cc	b_pe
Professionisti	-0.2398	-0.2366	0.4866	0.1793	0.8609

Variazione settoriale ISA relativa alle giornate di lavoro dipendente

variazione_FL_ISA
-0.0814



BK25U-Consulenza agraria fornita da agronomi

Numero giornate di sospensione per codice attività

Codice Ateco	nGG
749011	0

Coefficienti stimati

	dY - Ricavi/Compensi	dY - Valore aggiunto	b_ac	b_cc	b_pe
Professionisti	-0.2171	-0.2048	0.4811	0.1831	0.9305

Variazione settoriale ISA relativa alle giornate di lavoro dipendente

variazione_FL_ISA
-0.1041



**BK26U-Attività delle guide turistiche, degli accompagnatori turistici e delle guide alpine****Numero giornate di sospensione per codice attività**

Codice Ateco	nGG
799020	56
931992	56

**Coefficienti stimati**

	dY - Ricavi/Compensi	dY - Valore aggiunto
Imprese	-1	-1
Professionisti	-0.8829	-0.8615

**Variazione settoriale ISA relativa alle giornate di lavoro dipendente**

variazione_FL_ISA
-0.4954



**BK27U-Attività professionali relative all'informatica****Numero giornate di sospensione per codice attività**

Codice Ateco	nGG
582100	0
582900	0
620100	0
620200	0
620300	0
620909	0
631111	0
631119	0
631130	0
741021	0

**Coefficienti stimati**

	dY - Ricavi/Compensi	dY - Valore aggiunto
Professionisti	-0.2111	-0.1706

**Variazione settoriale ISA relativa alle giornate di lavoro dipendente**

variazione_FL_ISA
-0.1569



**BK28U-Attività nel campo della recitazione, della regia e altre creazioni artistiche e letterarie****Numero giornate di sospensione per codice attività**

Codice Ateco	nGG
900101	56
900202	56
900309	56

**Coefficienti stimati**

	dY - Ricavi/Compensi	dY - Valore aggiunto
Imprese	-0.4804	-0.4024
Professionisti	-0.1911	-0.1635

**Variazione settoriale ISA relativa alle giornate di lavoro dipendente**

variazione_FL_ISA
-0.3696



## BK29U-Studi di geologia

## Numero giornate di sospensione per codice attività

Codice Ateco	nGG
711250	0
721901	0

## Coefficienti stimati

	dY - Ricavi/Compensi	dY - Valore aggiunto	b_ac	b_cc	b_pe
Professionisti	-0.2038	-0.188	0.5209	0.1866	0.9811

## Variazione settoriale ISA relativa alle giornate di lavoro dipendente

variazione_FL_ISA
-0.1242



**BK30U-Altre attività tecniche****Numero giornate di sospensione per codice attività**

Codice Ateco	nGG
711240	0
712010	0
749021	0
749092	0
749093	0

**Coefficienti stimati**

	dY - Ricavi/Compensi	dY - Valore aggiunto
Imprese	-0.2769	-0.2362
Professionisti	-0.1799	-0.1704

**Variazione settoriale ISA relativa alle giornate di lavoro dipendente**

variazione_FL_ISA
-0.0447



**BM01U-Commercio al dettaglio alimentare****Numero giornate di sospensione per codice attività**


Codice Ateco	nGG
471120	0
471130	0
471140	0
471150	0
472101	0
472102	0
472300	0
472500	0
472910	0
472920	0
472930	0
472990	0

**Coefficienti stimati**

	dY - Ricavi/Compensi	dY - Valore aggiunto
Imprese	-0.1178	-0.1004

**Variazione settoriale ISA relativa alle giornate di lavoro dipendente**

variazione_FL_ISA
-0.0378





**BM02U-Commercio al dettaglio di carni****Numero giornate di sospensione per codice attività**

Codice Ateco	nGG
472200	0

**Coefficienti stimati**

	dY - Ricavi/Compensi	dY - Valore aggiunto
Imprese	-0.0754	-0.0776

**Variazione settoriale ISA relativa alle giornate di lavoro dipendente**

variazione_FL_ISA
0.0054



**BM03U-Commercio al dettaglio ambulante****Numero giornate di sospensione per codice attività**


Codice Ateco	nGG
478101	0
478102	0
478103	0
478109	0
478901	53
478903	0

**Coefficienti stimati**

	dY - Ricavi/Compensi	dY - Valore aggiunto
Imprese	-0.2976	-0.2934

**Variazione settoriale ISA relativa alle giornate di lavoro dipendente**

variazione_FL_ISA
-0.2534



**BM04U-Farmacie****Numero giornate di sospensione per codice attività**

Codice Ateco	nGG
477310	0

**Coefficienti stimati**

	dY - Ricavi/Compensi	dY - Valore aggiunto
Imprese	-0.0365	0

**Variazione settoriale ISA relativa alle giornate di lavoro dipendente**

variazione_FL_ISA
-0.0188



**BM05U-Commercio al dettaglio di abbigliamento, calzature, pelletterie ed accessori****Numero giornate di sospensione per codice attività**

Codice Ateco	nGG
477120	33
477130	67

**Coefficienti stimati**

	dY - Ricavi/Compensi	dY - Valore aggiunto
Imprese	-0.3597	-0.2954

**Variazione settoriale ISA relativa alle giornate di lavoro dipendente**

variazione_FL_ISA
-0.3503



**BM06A-Commercio al dettaglio di elettrodomestici e casalinghi**

## Numero giornate di sospensione per codice attività


Codice Ateco	nGG
471920	0
474200	0
474300	0
475930	0

## Coefficienti stimati

	dY - Ricavi/Compensi	dY - Valore aggiunto
Imprese	-0.1874	-0.1388

## Variazione settoriale ISA relativa alle giornate di lavoro dipendente

variazione_FL_ISA
-0.224



**BM08U-Commercio al dettaglio di giochi, giocattoli, articoli sportivi****Numero giornate di sospensione per codice attività**

Codice Ateco	nGG
476410	67
476500	67
931991	56

**Coefficienti stimati**

	dY - Ricavi/Compensi	dY - Valore aggiunto
Imprese	-0.1947	-0.1553

**Variazione settoriale ISA relativa alle giornate di lavoro dipendente**

variazione_FL_ISA
-0.2444



**BM09U-Commercio di autoveicoli, motocicli e ciclomotori****Numero giornate di sospensione per codice attività**

Codice Ateco	nGG
451101	42
451102	42
451901	42
451902	42
454011	0
454012	0

**Coefficienti stimati**

	dY - Ricavi/Compensi	dY - Valore aggiunto
Imprese	-0.279	-0.2075

**Variazione settoriale ISA relativa alle giornate di lavoro dipendente**

variazione_FL_ISA
-0.1831



**BM10U-Commercio di parti e accessori di autoveicoli e motoveicoli****Numero giornate di sospensione per codice attività**

Codice Ateco	nGG
453101	0
453102	0
453200	0
454021	0
454022	0

**Coefficienti stimati**

	dY - Ricavi/Compensi	dY - Valore aggiunto
Imprese	-0.1744	-0.1477

**Variazione settoriale ISA relativa alle giornate di lavoro dipendente**

variazione_FL_ISA
-0.1397





BM11U-Commercio all'ingrosso e al dettaglio di ferramenta ed utensileria, termoidraulica, legname, materiali da costruzione, piastrelle, pavimenti e prodotti vernicianti

Numero giornate di sospensione per codice attività


Codice Ateco	nGG
467310	42
467322	42
467323	42
467329	42
467330	42
467340	42
467410	42
467420	42
475210	0
475220	0
475230	67
475950	67

Coefficienti stimati

	dY - Ricavi/Compensi	dY - Valore aggiunto
Imprese	-0.1531	-0.1317

Variazione settoriale ISA relativa alle giornate di lavoro dipendente

variazione_FL_ISA
-0.1167



**BM12U-Commercio al dettaglio di libri nuovi in esercizi specializzati****Numero giornate di sospensione per codice attività**

Codice Ateco	nGG
476100	33

**Coefficienti stimati**

	dY - Ricavi/Compensi	dY - Valore aggiunto
Imprese	-0.3231	-0.2232

**Variazione settoriale ISA relativa alle giornate di lavoro dipendente**

variazione_FL_ISA
-0.2624



**BM13U-Commercio al dettaglio di giornali, riviste e periodici****Numero giornate di sospensione per codice attività**

Codice Ateco	nGG
476210	0

**Coefficienti stimati**

	dY - Ricavi/Compensi	dY - Valore aggiunto
Imprese	-0.2907	-0.2712

**Variazione settoriale ISA relativa alle giornate di lavoro dipendente**

variazione_FL_ISA
-0.2678



**BM15A-Commercio al dettaglio e riparazione di orologi e gioielli****Numero giornate di sospensione per codice attività**

Codice Ateco	nGG
952500	42

**Coefficienti stimati**

	dY - Ricavi/Compensi	dY - Valore aggiunto
Imprese	-0.2595	-0.2319

**Variazione settoriale ISA relativa alle giornate di lavoro dipendente**

variazione_FL_ISA
-0.3019



**BM15B-Commercio al dettaglio di materiale per ottica, fotografia, cinematografia, strumenti di precisione****Numero giornate di sospensione per codice attività**

Codice Ateco	nGG
477820	0

**Coefficienti stimati**

	dY - Ricavi/Compensi	dY - Valore aggiunto
Imprese	-0.1279	-0.0775

**Variazione settoriale ISA relativa alle giornate di lavoro dipendente**

variazione_FL_ISA
-0.2133



**BM16U-Commercio al dettaglio di articoli di profumeria, per l'igiene personale e della casa****Numero giornate di sospensione per codice attività**

Codice Ateco	nGG
477510	0
477860	0

**Coefficienti stimati**

	dY - Ricavi/Compensi	dY - Valore aggiunto
Imprese	-0.169	-0.1156

**Variazione settoriale ISA relativa alle giornate di lavoro dipendente**

variazione_FL_ISA
-0.2006



**BM17U-Commercio all'ingrosso di cereali, legumi secchi e sementi****Numero giornate di sospensione per codice attività**


Codice Ateco	nGG
462110	0
462122	0

**Coefficienti stimati**

	dY - Ricavi/Compensi	dY - Valore aggiunto
Imprese	-0.1291	-0.1431

**Variazione settoriale ISA relativa alle giornate di lavoro dipendente**

variazione_FL_ISA
-0.0205



**BM18A-Commercio all'ingrosso di fiori e piante****Numero giornate di sospensione per codice attività**

Codice Ateco	nGG
462200	0

**Coefficienti stimati**

	dY - Ricavi/Compensi	dY - Valore aggiunto
Imprese	-0.2646	-0.2202

**Variazione settoriale ISA relativa alle giornate di lavoro dipendente**

variazione_FL_ISA
-0.1469





**BM18B-Commercio all'ingrosso di animali vivi**

## Numero giornate di sospensione per codice attività

Codice Ateco	nGG
462300	0

## Coefficienti stimati

	dY - Ricavi/Compensi	dY - Valore aggiunto
Imprese	-0.1836	-0.1234

## Variazione settoriale ISA relativa alle giornate di lavoro dipendente

variazione_FL_ISA
-0.0279



**BM19U-Commercio all'ingrosso di abbigliamento, calzature, pelletteria e pelli****Numero giornate di sospensione per codice attività**

Codice Ateco	nGG
462410	0
462420	0
464110	42
464120	42
464190	42
464210	42
464220	42
464230	42
464240	42
464950	42

**Coefficienti stimati**

	dY - Ricavi/Compensi	dY - Valore aggiunto
Imprese	-0.5071	-0.4282

**Variazione settoriale ISA relativa alle giornate di lavoro dipendente**

<b>variazione_FL_ISA</b>
-0.2829



**BM20U-Commercio al dettaglio di articoli di cartoleria e forniture per ufficio****Numero giornate di sospensione per codice attività**

Codice Ateco	nGG
476220	67

**Coefficienti stimati**

	dY - Ricavi/Compensi	dY - Valore aggiunto
Imprese	-0.1872	-0.1374

**Variazione settoriale ISA relativa alle giornate di lavoro dipendente**

variazione_FL_ISA
-0.2428



## BM21U-Commercio all'ingrosso alimentare

## Numero giornate di sospensione per codice attività

Codice Ateco	nGG
463110	0
463120	0
463210	0
463220	0
463310	0
463320	0
463410	0
463420	0
463600	0
463702	0
463810	0
463820	0
463830	0
463890	0
463910	0
463920	0

## Coefficienti stimati

	dY - Ricavi/Compensi	dY - Valore aggiunto
Imprese	-0.3196	-0.2654

## Variazione settoriale ISA relativa alle giornate di lavoro dipendente

variazione_FL_ISA
-0.1282



**BM22A-Commercio all'ingrosso di elettrodomestici e casalinghi****Numero giornate di sospensione per codice attività**

Codice Ateco	nGG
464310	42
464320	42
464410	42
464420	42
464440	42
464730	42
465201	42
465202	42

**Coefficienti stimati**

	dY - Ricavi/Compensi	dY - Valore aggiunto
Imprese	-0.2898	-0.2524

**Variazione settoriale ISA relativa alle giornate di lavoro dipendente**

variazione_FL_ISA
-0.1721



**BM22C-Commercio all'ingrosso di mobili di qualsiasi materiale****Numero giornate di sospensione per codice attività**


Codice Ateco	nGG
464710	42

**Coefficienti stimati**

	dY - Ricavi/Compensi	dY - Valore aggiunto
Imprese	-0.3511	-0.3035

**Variazione settoriale ISA relativa alle giornate di lavoro dipendente**

variazione_FL_ISA
-0.1943



**BM23U-Commercio all'ingrosso di medicinali, di articoli medicali e ortopedici****Numero giornate di sospensione per codice attività**

Codice Ateco	nGG
464610	0
464620	0
464630	0

**Coefficienti stimati**

	dY - Ricavi/Compensi	dY - Valore aggiunto
Imprese	-0.1995	-0.1714

**Variazione settoriale ISA relativa alle giornate di lavoro dipendente**

variazione_FL_ISA
-0.0737



**BM24U-Commercio all'ingrosso di carta, cartone e articoli di cartoleria****Numero giornate di sospensione per codice attività**


Codice Ateco	nGG
464910	22

**Coefficienti stimati**

	dY - Ricavi/Compensi	dY - Valore aggiunto
Imprese	-0.2318	-0.1996

**Variazione settoriale ISA relativa alle giornate di lavoro dipendente**

variazione_FL_ISA
-0.1697





**BM25U-Commercio all'ingrosso di giochi, giocattoli, articoli sportivi****Numero giornate di sospensione per codice attività**


Codice Ateco	nGG
464930	42
464940	42
466911	42

**Coefficienti stimati**

	dY - Ricavi/Compensi	dY - Valore aggiunto
Imprese	-0.3332	-0.2843

**Variazione settoriale ISA relativa alle giornate di lavoro dipendente**

variazione_FL_ISA
-0.2053



**BM31U-Commercio all'ingrosso di orologi e di gioielleria****Numero giornate di sospensione per codice attività**

Codice Ateco	nGG
464800	42

**Coefficienti stimati**

	dY - Ricavi/Compensi	dY - Valore aggiunto
Imprese	-0.3219	-0.3184

**Variazione settoriale ISA relativa alle giornate di lavoro dipendente**

variazione_FL_ISA
-0.2638



BM32U-Commercio al dettaglio di oggetti d'arte e di antiquariato, di culto e di decorazione, chincaglieria, bigiotteria, bomboniere, articoli da regalo e per fumatori e strumenti musicali

Numero giornate di sospensione per codice attività

Codice Ateco	nGG
477834	67

Coefficienti stimati

	dY - Ricavi/Compensi	dY - Valore aggiunto
Imprese	-0.4704	-0.4091

Variazione settoriale ISA relativa alle giornate di lavoro dipendente

variazione_FL_ISA
-0.3826



**BM35U-Erboristerie****Numero giornate di sospensione per codice attività**

Codice Ateco	nGG
477520	67

**Coefficienti stimati**

	dY - Ricavi/Compensi	dY - Valore aggiunto
Imprese	-0.1033	-0.0524

**Variazione settoriale ISA relativa alle giornate di lavoro dipendente**

variazione_FL_ISA
-0.2183



**BM36U-Commercio all'ingrosso di libri, riviste e giornali****Numero giornate di sospensione per codice attività**


Codice Ateco	nGG
464920	0

**Coefficienti stimati**

	dY - Ricavi/Compensi	dY - Valore aggiunto
Imprese	-0.4055	-0.3006

**Variazione settoriale ISA relativa alle giornate di lavoro dipendente**

variazione_FL_ISA
-0.2795



**BM37U-Commercio all'ingrosso di saponi, detersivi, profumi e cosmetici****Numero giornate di sospensione per codice attività**


Codice Ateco	nGG
464430	42
464500	42

**Coefficienti stimati**

	dY - Ricavi/Compensi	dY - Valore aggiunto
Imprese	-0.2237	-0.1857

**Variazione settoriale ISA relativa alle giornate di lavoro dipendente**

variazione_FL_ISA
-0.1286



**BM39U-Commercio al dettaglio di combustibili per uso domestico e per riscaldamento****Numero giornate di sospensione per codice attività**

Codice Ateco	nGG
477840	0

**Coefficienti stimati**

	dY - Ricavi/Compensi	dY - Valore aggiunto
Imprese	-0.1449	-0.1364

**Variazione settoriale ISA relativa alle giornate di lavoro dipendente**

variazione_FL_ISA
-0.0382



**BM40A-Commercio al dettaglio di fiori e piante****Numero giornate di sospensione per codice attività**

Codice Ateco	nGG
477610	53

**Coefficienti stimati**

	dY - Ricavi/Compensi	dY - Valore aggiunto
Imprese	-0.1806	-0.1527

**Variazione settoriale ISA relativa alle giornate di lavoro dipendente**

variazione_FL_ISA
-0.1891





**BM41U-Commercio all'ingrosso di macchine e attrezzature per ufficio****Numero giornate di sospensione per codice attività**

Codice Ateco	nGG
465100	42
466500	42
466600	42

**Coefficienti stimati**

	dY - Ricavi/Compensi	dY - Valore aggiunto
Imprese	-0.1992	-0.1486

**Variazione settoriale ISA relativa alle giornate di lavoro dipendente**

variazione_FL_ISA
-0.0953



## BM42U-Commercio al dettaglio di articoli medicali e ortopedici

## Numero giornate di sospensione per codice attività


Codice Ateco	nGG
477400	0

## Coefficienti stimati

	dY - Ricavi/Compensi	dY - Valore aggiunto
Imprese	-0.1648	-0.1239

## Variazione settoriale ISA relativa alle giornate di lavoro dipendente

variazione_FL_ISA
-0.1634



**BM43U-Commercio all'ingrosso e al dettaglio di macchine e attrezzature agricole e per il giardinaggio****Numero giornate di sospensione per codice attività**

Codice Ateco	nGG
466100	0
475240	67

**Coefficienti stimati**

	dY - Ricavi/Compensi	dY - Valore aggiunto
Imprese	-0.0753	-0.0575

**Variazione settoriale ISA relativa alle giornate di lavoro dipendente**

variazione_FL_ISA
-0.04



**BM44U-Commercio al dettaglio di macchine e attrezzature per ufficio****Numero giornate di sospensione per codice attività**


Codice Ateco	nGG
474100	0

**Coefficienti stimati**

	dY - Ricavi/Compensi	dY - Valore aggiunto
Imprese	-0.1462	-0.1018

**Variazione settoriale ISA relativa alle giornate di lavoro dipendente**

variazione_FL_ISA
-0.1124



**BM46U-Commercio all'ingrosso di articoli per fotografia, cinematografia, ottica e strumenti scientifici****Numero giornate di sospensione per codice attività**

Codice Ateco	nGG
464330	42
466991	0

**Coefficienti stimati**

	dY - Ricavi/Compensi	dY - Valore aggiunto
Imprese	-0.2935	-0.2424

**Variazione settoriale ISA relativa alle giornate di lavoro dipendente**

variazione_FL_ISA
-0.1426



**BM48U-Commercio al dettaglio di piccoli animali domestici****Numero giornate di sospensione per codice attività**


Codice Ateco	nGG
477620	0

**Coefficienti stimati**

	dY - Ricavi/Compensi	dY - Valore aggiunto
Imprese	-0.0825	-0.0322

**Variazione settoriale ISA relativa alle giornate di lavoro dipendente**

variazione_FL_ISA
-0.026



**BM80U-Commercio al dettaglio di carburanti per autotrazione****Numero giornate di sospensione per codice attività**

Codice Ateco	nGG
473000	0

**Coefficienti stimati**

	dY - Ricavi/Compensi	dY - Valore aggiunto
Imprese	-0.3793	-0.2499

**Variazione settoriale ISA relativa alle giornate di lavoro dipendente**

variazione_FL_ISA
-0.2316



**BM81U-Commercio all'ingrosso di combustibili****Numero giornate di sospensione per codice attività**

Codice Ateco	nGG
467100	0

**Coefficienti stimati**

	dY - Ricavi/Compensi	dY - Valore aggiunto
Imprese	-0.2632	-0.232

**Variazione settoriale ISA relativa alle giornate di lavoro dipendente**

variazione_FL_ISA
-0.0662





**BM82U-Commercio all'ingrosso di metalli****Numero giornate di sospensione per codice attività**


Codice Ateco	nGG
467210	42
467220	42

**Coefficienti stimati**

	dY - Ricavi/Compensi	dY - Valore aggiunto
Imprese	-0.2275	-0.1652

**Variazione settoriale ISA relativa alle giornate di lavoro dipendente**

variazione_FL_ISA
-0.1232



**BM83U-Commercio all'ingrosso di prodotti chimici****Numero giornate di sospensione per codice attività**

Codice Ateco	nGG
467501	22
467502	42
467620	42

**Coefficienti stimati**

	dY - Ricavi/Compensi	dY - Valore aggiunto
Imprese	-0.2104	-0.1623

**Variazione settoriale ISA relativa alle giornate di lavoro dipendente**

variazione_FL_ISA
-0.0605



**BM84U-Commercio all'ingrosso di macchine utensili****Numero giornate di sospensione per codice attività**

Codice Ateco	nGG
465209	42
466200	42
466300	42
466400	42
466919	39
466920	42
466930	42
466992	42
466999	42

**Coefficienti stimati**

	dY - Ricavi/Compensi	dY - Valore aggiunto
Imprese	-0.2668	-0.247

**Variazione settoriale ISA relativa alle giornate di lavoro dipendente**

variazione_FL_ISA
-0.1084



## BM85U-Commercio al dettaglio di prodotti del tabacco

## Numero giornate di sospensione per codice attività

Codice Ateco	nGG
472600	0

## Coefficienti stimati

	dY - Ricavi/Compensi	dY - Valore aggiunto
Imprese	-0.2601	-0.2564

## Variazione settoriale ISA relativa alle giornate di lavoro dipendente

variazione_FL_ISA
-0.2356



**BM86U-Commercio effettuato per mezzo di distributori automatici****Numero giornate di sospensione per codice attività**

Codice Ateco	nGG
479920	0

**Coefficienti stimati**

	dY - Ricavi/Compensi	dY - Valore aggiunto
Imprese	-0.3006	-0.2649

**Variazione settoriale ISA relativa alle giornate di lavoro dipendente**

variazione_FL_ISA
-0.1767



**BM87U-Commercio al dettaglio di altri prodotti nca****Numero giornate di sospensione per codice attività**

Codice Ateco	nGG
471110	0
477320	0
477893	67

**Coefficienti stimati**

	dY - Ricavi/Compensi	dY - Valore aggiunto
Imprese	-0.216	-0.1544

**Variazione settoriale ISA relativa alle giornate di lavoro dipendente**

variazione_FL_ISA
-0.2159



## BM88U-Commercio all'ingrosso di altri prodotti nca

## Numero giornate di sospensione per codice attività

Codice Ateco	nGG
462121	0
463500	0
464720	42
464990	42
466993	42
466994	0
467321	42
467610	42
467630	42
467690	42
469000	42

## Coefficienti stimati

	dY - Ricavi/Compensi	dY - Valore aggiunto
Imprese	-0.2721	-0.2321

## Variazione settoriale ISA relativa alle giornate di lavoro dipendente

variazione_FL_ISA
-0.1405



## BM90U-Commercio al dettaglio al di fuori di negozi, banche, mercati e distributori automatici

## Numero giornate di sospensione per codice attività

Codice Ateco	nGG
479110	0
479120	0
479130	0

## Coefficienti stimati

	dY - Ricavi/Compensi	dY - Valore aggiunto
Imprese	-0.2996	-0.2214

## Variazione settoriale ISA relativa alle giornate di lavoro dipendente

variazione_FL_ISA
-0.0738






## ALLEGATO 6

---

### NOTA TECNICA E METODOLOGICA

AGGIORNAMENTO DELLE ANALISI TERRITORIALI  
A LIVELLO COMUNALE UTILIZZATE  
NELL'AMBITO DEGLI INDICI SINTETICI DI  
AFFIDABILITÀ (ISA)



Le analisi territoriali a livello comunale utilizzate nell'ambito degli Indici Sintetici di Affidabilità (ISA) sono integrate, a partire dal periodo d'imposta 2020, a seguito dell'istituzione dei nuovi comuni di:

- Borgo d'Anania (provincia di Trento) mediante fusione dei comuni di "Castelfondo", "Fondo" e "Malosco";
- Novella (provincia di Trento) mediante fusione dei comuni di "Brez", "Cagnò", "Cloz", "Revò" e "Romallo";
- Ville di Fiemme (provincia di Trento) mediante fusione dei comuni di "Carano", "Daiano" e "Varena".

Le analisi territoriali a livello comunale sono state modificate per i seguenti comuni:

- San Michele all'Adige (provincia di Trento) a seguito dell'aggregazione del territorio del soppresso comune di "Faedo";
- Pesaro (provincia di Pesaro e Urbino) a seguito dell'aggregazione del territorio del soppresso comune di "Monteciccardo";
- Bellano (provincia di Lecco) a seguito dell'aggregazione del territorio del soppresso comune di "Vendrognò".

Nel caso in cui i comuni oggetto di fusione/aggregazione appartenevano al medesimo gruppo territoriale o presentavano lo stesso numero indice territoriale, ai nuovi comuni è stato confermato tale gruppo o numero indice territoriale.

Nel caso in cui i gruppi o i numeri indici territoriali divergevano, il valore assegnato al nuovo comune è stato ottenuto riapplicando la metodologia prevista per ciascuna territorialità, così come indicato dal relativo decreto di approvazione.



**MODIFICA AGLI ELENCHI DEI COMUNI RELATIVI AGLI STUDI DELLE TERRITORIALITÀ PER IL  
COMUNE DI "SAN MICHELE ALL'ADIGE" (PROVINCIA DI TRENTO)**

- ✓ Modifica del comune di "SAN MICHELE ALL'ADIGE" a seguito dell'aggregazione del comune di "FAEDO".

---

**COMUNE DI "SAN MICHELE ALL'ADIGE"  
E RELATIVI RIFERIMENTI TERRITORIALI**

---

<b>TERRITORIALITÀ GENERALE<sup>1</sup></b>	<b>1</b>
<b>TERRITORIALITÀ DEL COMMERCIO<sup>2</sup></b>	<b>6</b>
<b>TERRITORIALITÀ DEL LIVELLO DEI CANONI DI LOCAZIONE DEGLI IMMOBILI DEFINITA SU DATI DELL'OSSERVATORIO SUL MERCATO IMMOBILIARE (OMI) RIFERITI ALL'ANNO 2019<sup>3</sup></b>	<b>0,1721</b>
<b>TERRITORIALITÀ DEL LIVELLO DELLE QUOTAZIONI IMMOBILIARI DEFINITA SU DATI DELL'OSSERVATORIO SUL MERCATO IMMOBILIARE (OMI) RIFERITI ALL'ANNO 2019<sup>4</sup></b>	<b>0,2435</b>



**INTEGRAZIONE AGLI ELENCHI DEI COMUNI RELATIVI AGLI STUDI DELLE TERRITORIALITÀ A SEGUITO DELL'ISTITUZIONE DEL NUOVO COMUNE DI "BORGO D'ANAUNIA" (PROVINCIA DI TRENTO)**

- ✓ Istituzione del comune di "BORGO D'ANAUNIA" mediante fusione dei comuni di "CASTELFONDO", "FONDO" E "MALOSCO".

---

**COMUNE DI "BORGO D'ANAUNIA"  
E RELATIVI RIFERIMENTI TERRITORIALI**

---

<b>TERRITORIALITÀ GENERALE<sup>1</sup></b>	<b>3</b>
<b>TERRITORIALITÀ DEL COMMERCIO<sup>2</sup></b>	<b>5</b>
<b>TERRITORIALITÀ DEL LIVELLO DEI CANONI DI LOCAZIONE DEGLI IMMOBILI DEFINITA SU DATI DELL'OSSERVATORIO SUL MERCATO IMMOBILIARE (OMI) RIFERITI ALL'ANNO 2019<sup>3</sup></b>	<b>0,1179</b>
<b>TERRITORIALITÀ DEL LIVELLO DELLE QUOTAZIONI IMMOBILIARI DEFINITA SU DATI DELL'OSSERVATORIO SUL MERCATO IMMOBILIARE (OMI) RIFERITI ALL'ANNO 2019<sup>4</sup></b>	<b>0,1752</b>



**INTEGRAZIONE AGLI ELENCHI DEI COMUNI RELATIVI AGLI STUDI DELLE TERRITORIALITÀ A SEGUITO DELL'ISTITUZIONE DEL NUOVO COMUNE DI "NOVELLA" (PROVINCIA DI TRENTO)**

- ✓ Istituzione del comune di "NOVELLA" mediante fusione dei comuni di "BREZ", "CAGNÒ", "CLOZ", "REVÒ" E "ROMALLO".

---

**COMUNE DI "NOVELLA"  
E RELATIVI RIFERIMENTI TERRITORIALI**

---

<b>TERRITORIALITÀ GENERALE<sup>1</sup></b>	<b>3</b>
<b>TERRITORIALITÀ DEL COMMERCIO<sup>2</sup></b>	<b>7</b>
<b>TERRITORIALITÀ DEL LIVELLO DEI CANONI DI LOCAZIONE DEGLI IMMOBILI DEFINITA SU DATI DELL'OSSERVATORIO SUL MERCATO IMMOBILIARE (OMI) RIFERITI ALL'ANNO 2019<sup>3</sup></b>	<b>0,1156</b>
<b>TERRITORIALITÀ DEL LIVELLO DELLE QUOTAZIONI IMMOBILIARI DEFINITA SU DATI DELL'OSSERVATORIO SUL MERCATO IMMOBILIARE (OMI) RIFERITI ALL'ANNO 2019<sup>4</sup></b>	<b>0,1750</b>



**INTEGRAZIONE AGLI ELENCHI DEI COMUNI RELATIVI AGLI STUDI DELLE TERRITORIALITÀ A SEGUITO DELL'ISTITUZIONE DEL NUOVO COMUNE DI "VILLE DI FIEMME" (PROVINCIA DI TRENTO)**


- ✓ Istituzione del comune di "VILLE DI FIEMME" mediante fusione dei comuni di "CARANO", "DAIANO" E "VARENA".

---

**COMUNE DI "VILLE DI FIEMME"  
E RELATIVI RIFERIMENTI TERRITORIALI**

---

<b>TERRITORIALITÀ GENERALE<sup>1</sup></b>	<b>1</b>
<b>TERRITORIALITÀ DEL COMMERCIO<sup>2</sup></b>	<b>6</b>
<b>TERRITORIALITÀ DEL LIVELLO DEI CANONI DI LOCAZIONE DEGLI IMMOBILI DEFINITA SU DATI DELL'OSSERVATORIO SUL MERCATO IMMOBILIARE (OMI) RIFERITI ALL'ANNO 2019<sup>3</sup></b>	<b>0,2960</b>
<b>TERRITORIALITÀ DEL LIVELLO DELLE QUOTAZIONI IMMOBILIARI DEFINITA SU DATI DELL'OSSERVATORIO SUL MERCATO IMMOBILIARE (OMI) RIFERITI ALL'ANNO 2019<sup>4</sup></b>	<b>0,3386</b>



**MODIFICA AGLI ELENCHI DEI COMUNI RELATIVI AGLI STUDI DELLE TERRITORIALITÀ PER IL COMUNE DI "PESARO" (PROVINCIA DI PESARO E URBINO)**


- ✓ Modifica del comune di "PESARO" a seguito dell'aggregazione del comune di "MONTECICCARDO".

---

**COMUNE DI "PESARO"  
E RELATIVI RIFERIMENTI TERRITORIALI**

---

<b>TERRITORIALITÀ GENERALE<sup>1</sup></b>	<b>3</b>
<b>TERRITORIALITÀ DEL COMMERCIO<sup>2</sup></b>	<b>5</b>
<b>TERRITORIALITÀ DEL LIVELLO DEI CANONI DI LOCAZIONE DEGLI IMMOBILI DEFINITA SU DATI DELL'OSSERVATORIO SUL MERCATO IMMOBILIARE (OMI) RIFERITI ALL'ANNO 2019<sup>3</sup></b>	<b>0,2460</b>
<b>TERRITORIALITÀ DEL LIVELLO DELLE QUOTAZIONI IMMOBILIARI DEFINITA SU DATI DELL'OSSERVATORIO SUL MERCATO IMMOBILIARE (OMI) RIFERITI ALL'ANNO 2019<sup>4</sup></b>	<b>0,2461</b>



**MODIFICA AGLI ELENCHI DEI COMUNI RELATIVI AGLI STUDI DELLE TERRITORIALITÀ PER IL COMUNE DI "BELLANO" (PROVINCIA DI LECCO)**

- ✓ Modifica del comune di "BELLANO" a seguito dell'aggregazione del comune di "VENDROGNO".

**COMUNE DI "BELLANO"  
E RELATIVI RIFERIMENTI TERRITORIALI**


<b>TERRITORIALITÀ GENERALE<sup>1</sup></b>	1
<b>TERRITORIALITÀ DEL COMMERCIO<sup>2</sup></b>	6
<b>TERRITORIALITÀ DEL LIVELLO DEI CANONI DI LOCAZIONE DEGLI IMMOBILI DEFINITA SU DATI DELL'OSSERVATORIO SUL MERCATO IMMOBILIARE (OMI) RIFERITI ALL'ANNO 2019<sup>3</sup></b>	0,2032
<b>TERRITORIALITÀ DEL LIVELLO DELLE QUOTAZIONI IMMOBILIARI DEFINITA SU DATI DELL'OSSERVATORIO SUL MERCATO IMMOBILIARE (OMI) RIFERITI ALL'ANNO 2019<sup>4</sup></b>	0,1837

<sup>1</sup> Territorialità approvata con D.M. 6 marzo 2008, successivamente modificato con DD.MM. 19 maggio 2009, 12 marzo 2010, 22 marzo 2011, 26 aprile 2012, 24 marzo 2014, 30 marzo 2015, 17 marzo 2016, 23 marzo 2017, 23 marzo 2018, 27 febbraio 2019, 28 febbraio 2020.

<sup>2</sup> Territorialità approvata con D.M. 6 marzo 2008, successivamente modificato con DD.MM. 12 marzo 2010, 22 marzo 2011, 26 aprile 2012, 24 marzo 2014, 30 marzo 2015, 17 marzo 2016, 23 marzo 2017, 23 marzo 2018, 27 febbraio 2019, 28 febbraio 2020.

<sup>3</sup> Territorialità approvata con D.M. 2 febbraio 2021.

<sup>4</sup> Territorialità approvata con D.M. 2 febbraio 2021.





## ALLEGATO 7

---

### NOTA TECNICA E METODOLOGICA

### AGGIORNAMENTO TERRITORIALITÀ SPECIFICA

### ISA BK04U – ATTIVITÀ DEGLI STUDI LEGALI



A seguito delle variazioni amministrative occorse nel 2020, si è proceduto ad analizzare l'impatto che tali cambiamenti hanno sull'ISA BK04U - Attività degli studi legali, relativamente alla territorialità specifica basata sull'assegnazione del comune<sup>1</sup> al circondario o alla sede di Corte d'Appello.

Tutti i comuni oggetto di fusione/aggregazione originano da comuni che afferivano al medesimo circondario, pertanto ai nuovi comuni è stato confermato tale circondario.

---

<sup>1</sup> Se non risulta compilato il comune dell'unità locale occorre far riferimento al comune del domicilio fiscale.



## ALLEGATO 8

---

NOTA TECNICA E METODOLOGICA

TERRITORIALITÀ DEI FACTORY  
OUTLET CENTER

ISA BM05U



Al fine di tener conto, nell'Indice Sintetico di Affidabilità (ISA) BM05U - Commercio al dettaglio di abbigliamento, calzature e pelletterie ed accessori, della concorrenza costituita dai Factory Outlet Center (F.O.C.), sono state individuate le "aree gravitazionali", ovvero le aree di mercato influenzate dalla presenza di ciascun F.O.C., considerando la distanza in minuti di percorrenza di ogni comune dal F.O.C. più vicino.

I valori delle distanze, in minuti, sono stati calcolati tramite funzionalità specifiche (Networking) di software GIS (Geographic Information System), in particolare del software ArcGis. Per tale calcolo è stato utilizzato un network che ha memorizzata la rete stradale italiana, con le relative distanze e i tempi medi di percorrenza calcolati su medie automobilistiche.

La territorialità dei Factory Outlet Center, approvata con DM 16 marzo 2011 già aggiornata con i DD.MM. del 22 marzo 2011, 26 aprile 2012, 28 marzo 2013, 30 marzo 2015, 17 marzo 2016, 23 marzo 2017, 23 marzo 2018, 27 febbraio 2019 e 28 febbraio 2020, viene ulteriormente aggiornata per tenere conto delle seguenti variazioni avvenute nel 2020:

- apertura del F.O.C. The Mall Sanremo (Codice F.O.C. 34) di Sanremo (IM) in Liguria con il conseguente inserimento nella Tabella 1;
- istituzione del nuovo comune di Borgo d'Anania (provincia di Trento) mediante fusione dei comuni di "Castelfondo", "Fondo" e "Malosco";
- istituzione del nuovo comune di Novella (provincia di Trento) mediante fusione dei comuni di "Brez", "Cagnò", "Cloz", "Revò" e "Romallo";
- istituzione del nuovo comune di Ville di Fiemme (provincia di Trento) mediante fusione dei comuni di "Carano", "Daiano" e "Varena";
- aggregazione del territorio del soppresso comune di "Faedo" al comune di San Michele all'Adige (provincia di Trento);
- aggregazione del territorio del soppresso comune di "Monteciccardo" al comune di Pesaro (provincia di Pesaro e Urbino);
- aggregazione del territorio del soppresso comune di "Vendrogno" al comune di Bellano (provincia di Lecco).

Nella tabella 1 è riportato l'elenco completo dei F.O.C. del 2020.

Nella tabella 2 sono riportate le distanze, espresse in minuti di percorrenza, di ogni comune dal F.O.C. più vicino, aggiornate in funzione delle variazioni occorse nel 2020 dovute all'apertura di un F.O.C. e alle variazioni amministrative.

Si fa presente che i comuni distanti più di 90 minuti dal F.O.C. più vicino non compaiono nella tabella poiché l'analisi delle funzioni di regressione ha fatto emergere che, oltre tale raggio, la presenza di un F.O.C. risulta non significativa in termini di concorrenza.



**Tabella 1 – Elenco dei F.O.C. del 2020**

<b>Regione</b>	<b>Località</b>	<b>Factory Outlet Center (F.O.C.)</b>	<b>Codice F.O.C.</b>
Piemonte	Serravalle Scrivia (AL)	Designer Outlet Serravalle Scrivia	1
	Vicolungo (NO)	Vicolungo The Style Outlets	2
	Sandigliano (BI)	The Place Luxury Outlet	3
	Mondovì (CN)	Mondovicino Outlet Village	4
	Settimo Torinese (TO)	Torino Outlet Village	32
Valle d'Aosta	Quart (AO)	Fifty Factory Store Aosta	5
Lombardia	Meda (MI)	Full & Fifty Factory Outlet	7
	Rodengo Saiano (BS)	Franciacorta Outlet Village	8
	Bagnolo San Vito (MN)	Fashion District Mantova	9
	Locate di Triulzi (MI)	Scalo Milano City Style	30
Trentino-Alto Adige	Brennero (BZ)	Outlet Center Brenner	31
Veneto	Noventa di Piave (VE)	Designer Outlet Noventa di Piave	10
	Occhiobello (RO)	DeltaPo Family Destination Outlet	33
Friuli-Venezia Giulia	Aiello del Friuli (UD)	Palmanova Outlet Village	11
Liguria	Brugnato (SP)	ShopInn Brugnato 5Terre Village	29
	Sanremo (IM)	The Mall Sanremo	34
Emilia-Romagna	Fidenza (PR)	Fidenza Village	12
	Castel Guelfo (BO)	Castel Guelfo The Style Outlets	13
Toscana	Leccio, Reggello (FI)	The Mall Outlet Village	14
	Foiano della Chiana (AR)	Valdichiana Outlet Village	15
	Barberino di Mugello (FI)	Designer Outlet Barberino	16
Lazio	Castel Romano, Roma (RM)	Designer Outlet Castel Romano	17
	Valmontone (RM)	Valmontone Outlet Village	18
Puglia	Molfetta (BA)	Fashion District Molfetta	20
Sardegna	More Collaxe, Sestu (CA)	Sardinia Outlet Village	21
Svizzera Italiana	Mendrisio, Svizzera (CH)	Factory Stores Mendrisio	23
Abruzzo	Città Sant'Angelo (PE)	Città Sant'Angelo Outlet Village	24
Campania	Marcianise (CE)	Designer Outlet La Reggia	25
	San Nicola Varco, Eboli (SA)	Cilento Outlet Village	28
Sicilia	Agira (EN)	Sicilia Outlet Village	26




Tabella 2 – Distanze, in minuti di percorrenza, di ogni comune dal F.O.C. più vicino

REGIONE PIEMONTE	DISTANZA	CODICE F.O.C.
ACCEGLIO	74	4
ACQUI TERME	41	1
AGLIANO TERME	53	1
AGLIÈ	23	32
AGRATE CONTURBIA	25	2
AILOCHE	33	3
AIRASCA	27	32
AISONE	51	4
ALA DI STURA	45	32
ALAGNA VALSESIA	83	2
ALBA	38	4
ALBANO VERCELLESE	13	2
ALBARETTO DELLA TORRE	35	4
ALBERA LIGURE	25	1
ALBIANO D'IVREA	25	3
ALBUGNANO	33	32
ALESSANDRIA	33	1
ALFIANO NATTA	49	32
ALICE BEL COLLE	42	1
ALICE CASTELLO	19	3
ALLUVIONI PIOVERA	27	1
ALMESE	22	32
ALPETTE	38	32
ALPIGNANO	18	32
ALTAVILLA MONFERRATO	45	2
ALTO	51	34
ALTO SERMENZA	66	2
ALZANO SCRIVIA	25	1
AMENO	37	2
ANDEZENO	27	32
ANDORNO MICCA	13	3
ANDRATE	22	3
ANGROGNA	50	32
ANTIGNANO	53	4
ANTRONA SCHIERANCO	87	2
ANZOLA D'OSSOLA	46	2
ARAMENGO	34	32
ARBORIO	12	2
ARGENTERA	83	4
ARGUELLO	39	4
ARIGNANO	30	32
ARIZZANO	52	23
ARMENO	41	2
AROLA	35	2
ARONA	30	2

REGIONE PIEMONTE	DISTANZA	CODICE F.O.C.
ARQUATA SCRIVIA	8	1
ASIGLIANO VERCELLESE	26	2
ASTI	40	32
AURANO	57	2
AVIGLIANA	23	32
AVOLASCA	28	1
AZEGLIO	21	3
AZZANO D'ASTI	47	1
BACENO	75	2
BAGNASCO	22	4
BAGNOLO PIEMONTE	49	32
BAIRO	26	32
BALANGERO	22	32
BALDICHIERI D'ASTI	38	32
BALDISSERO CANAVESE	29	32
BALDISSERO D'ALBA	40	4
BALDISSERO TORINESE	21	32
BALME	53	32
BALMUCCIA	55	2
BALOCCO	13	2
BALZOLA	31	2
BANCHETTE	25	32
BANNIO ANZINO	67	2
BARBANIA	21	32
BARBARESCO	44	4
BARDONECCHIA	54	32
BARENGO	16	2
BARGE	54	32
BAROLO	25	4
BARONE CANAVESE	21	32
BASALUZZO	15	1
BASSIGNANA	30	1
BASTIA MONDOVÌ	7	4
BATTIFOLLO	25	4
BAVENO	40	2
BEE	55	23
BEINASCIO	20	32
BEINETTE	17	4
BELFORTE MONFERRATO	29	1
BELGIRATE	39	2
BELLINO	76	4
BELLINZAGO NOVARESE	22	2
BELVEDERE LANGHE	20	4
BELVEGLIO	47	1
BENE VAGIENNA	13	4


REGIONE PIEMONTE	DISTANZA	CODICE F.O.C.
BENEVELLO	43	4
BENNA	4	3
BERGAMASCO	40	1
BERGOLO	49	4
BERNEZZO	32	4
BERZANO DI SAN PIETRO	30	32
BERZANO DI TORTONA	27	1
BEURA-CARDEZZA	58	2
BIANDRATE	3	2
BIANZÈ	29	2
BIBIANA	44	32
BIELLA	12	3
BIOGLIO	17	3
BISTAGNO	54	1
BOBBIO PELLICE	58	32
BOCA	25	2
BOCCIOLETO	58	2
BOGNANCO	71	2
BOGOGNO	23	2
BOLLENGO	23	3
BOLZANO NOVARESE	34	2
BONVICINO	25	4
BORGARO TORINESE	8	32
BORGHETTO DI BORBERA	12	1
BORGIALLO	31	32
BORGO D'ALE	21	3
BORGO SAN DALMAZZO	31	4
BORGO SAN MARTINO	31	2
BORGO TICINO	31	2
BORGO VERCELLI	14	2
BORGOFRANCO D'IVREA	26	3
BORGOLAVEZZARO	28	2
BORGOMALE	46	4
BORGOMANERO	24	2
BORGOMASINO	28	3
BORGOMEZZAVALLE	65	2
BORGONE SUSA	29	32
BORGORATTO ALESSANDRINO	33	1
BORGOSIESIA	31	2
BORRIANA	8	3
BOSCO MARENGO	19	1
BOSCONERO	13	32
BOSIA	49	4
BOSIO	16	1



REGIONE PIEMONTE	DISTANZA	CODICE F.O.C.
BOSSOLASCO	37	4
BOVES	28	4
BOZZOLE	36	2
BRA	26	4
BRANDIZZO	14	32
BRIAGLIA	5	4
BRICHERASIO	41	32
BRIGA ALTA	61	34
BRIGA NOVARESE	29	2
BRIGNANO-FRASCATA	29	1
BRIONA	13	2
BRONDELLO	49	4
BROSSASCO	46	4
BROSSO	42	32
BROVELLO-CARPUGNINO	36	2
BROZOLO	32	32
BRUINO	26	32
BRUNO	43	1
BRUSASCO	29	32
BRUSNENGO	20	3
BRUZOLO	31	32
BUBBIO	62	1
BURIASCO	34	32
BUROLO	25	3
BURONZO	16	2
BUSANO	23	32
BUSCA	31	4
BUSSOLENO	31	32
BUTTIGLIERA ALTA	23	32
BUTTIGLIERA D'ASTI	34	32
CABELLA LIGURE	30	1
CAFASSE	23	32
CALAMANDRANA	55	1
CALASCA-CASTIGLIONE	63	2
CALLABIANA	18	3
CALLIANO	51	2
CALOSSO	60	4
CALTIGNAGA	18	2
CALUSO	21	32
CAMAGNA MONFERRATO	40	2
CAMANDONA	21	3
CAMBIANO	29	32
CAMBIASCA	49	2
CAMBURZANO	12	3
CAMERANA	28	4
CAMERANO CASASCO	49	32
CAMERI	18	2
CAMINO	42	2
CAMPERTOGNO	70	2
CAMPIGLIA CERVO	21	3

REGIONE PIEMONTE	DISTANZA	CODICE F.O.C.
CAMPIGLIONE FENILE	46	32
CANALE	46	4
CANDELO	5	3
CANDIA CANAVESE	22	32
CANDIOLO	25	32
CANELLI	60	1
CANISCHIO	47	32
CANNERO RIVIERA	61	23
CANNOBIO	66	23
CANOSIO	70	4
CANTALUPA	38	32
CANTALUPO LIGURE	22	1
CANTARANA	44	32
CANTOIRA	41	32
CAPRAUNA	57	34
CAPREZZO	45	23
CAPRIATA D'ORBA	18	1
CAPRIE	26	32
CAPRIGLIO	41	32
CAPRILE	34	3
CARAGLIO	32	4
CARAMAGNA PIEMONTE	35	4
CARAVINO	26	3
CARBONARA SCRIVIA	16	1
CARCOFORO	64	5
CARDÈ	48	4
CAREMA	29	5
CARENTINO	39	1
CARESANA	31	2
CARESANABLOT	20	2
CAREZZANO	16	1
CARIGNANO	23	32
CARISIO	17	3
CARMAGNOLA	31	4
CARPENETO	30	1
CARPIGNANO SESIA	10	2
CARREGA LIGURE	28	1
CARROSIO	14	1
CARRÙ	9	4
CARTIGNANO	46	4
CARTOSIO	57	1
CASAL CERMELLI	24	1
CASALBELTRAME	6	2
CASALBORGONE	26	32
CASALE CORTE CERRO	45	2
CASALE MONFERRATO	29	2
CASALEGGIO BOIRO	23	1
CASALEGGIO NOVARA	6	2
CASALGRASSO	38	32
CASALINO	19	2
CASALNOCETO	30	1

REGIONE PIEMONTE	DISTANZA	CODICE F.O.C.
CASALVOLONE	10	2
CASANOVA ELVO	18	2
CASAPINTA	20	3
CASASCO	28	1
CASCINETTE D'IVREA	25	3
CASELETTE	20	32
CASELLE TORINESE	24	32
CASORZO	40	2
CASSANO SPINOLA	7	1
CASSINASCO	61	4
CASSINE	35	1
CASSINELLE	39	1
CASTAGNETO PO	20	32
CASTAGNETO	42	4
CASTAGNOLE DELLE LANZE	49	4
CASTAGNOLE MONFERRATO	48	1
CASTAGNOLE PIEMONTE	33	32
CASTEL BOGLIONE	55	1
CASTEL ROCCHERO	53	1
CASTELDELFINO	70	4
CASTELL'ALFERO	51	1
CASTELLAMONTE	26	32
CASTELLANIA COPPI	21	1
CASTELLAR GUIDOBONO	26	1
CASTELLAZZO BORMIDA	29	1
CASTELLAZZO NOVARESE	8	2
CASTELLERO	47	32
CASTELLETTO CERVO	15	3
CASTELLETTO D'ERRO	58	1
CASTELLETTO D'ORBA	21	1
CASTELLETTO MERLI	49	2
CASTELLETTO MOLINA	47	1
CASTELLETTO MONFERRATO	31	1
CASTELLETTO SOPRA TICINO	32	2
CASTELLETTO STURA	19	4
CASTELLETTO UZZONE	41	4
CASTELLINALDO D'ALBA	45	4
CASTELLINO TANARO	15	4
CASTELLO DI ANNONE	41	1
CASTELMAGNO	53	4
CASTELNUOVO BELBO	45	1
CASTELNUOVO BORMIDA	32	1
CASTELNUOVO CALCEA	56	1
CASTELNUOVO DI CEVA	21	4



REGIONE PIEMONTE	DISTANZA	CODICE F.O.C.
CASTELNUOVO DON BOSCO	28	32
CASTELNUOVO NIGRA	29	3
CASTELNUOVO SCRIVIA	20	1
CASTELSPINA	26	1
CASTIGLIONE FALLETTO	30	4
CASTIGLIONE TINELLA	55	4
CASTIGLIONE TORINESE	14	32
CASTINO	56	4
CAVAGLIETTO	19	2
CAVAGLIO D'AGOGNA	21	2
CAVAGLIÀ	15	3
CAVAGNOLO	28	32
CAVALLERLEONE	35	4
CAVALLERMAGGIORE	31	4
CAVALLIRIO	22	2
CAVATORE	51	1
CAVOUR	44	32
CELLA MONTE	39	2
CELLARENGO	43	4
CELLE DI MACRA	64	4
CELLE ENOMONDO	51	1
CELLIO CON BREIA	37	2
CENTALLO	25	4
CEPPO MORELLI	72	2
CERANO	26	2
CERCENASCO	35	32
CERES	34	32
CERSETO	42	2
CERESOLE ALBA	37	4
CERESOLE REALE	69	32
CERRETO D'ASTI	40	32
CERRETO GRUE	22	1
CERRETTO LANGHE	36	4
CERRINA MONFERRATO	44	32
CERRIONE	9	3
CERRO TANARO	40	1
CERVASCA	30	4
CERVATTO	64	2
CERVERE	23	4
CESANA TORINESE	54	32
CESARA	45	2
CESSOLE	66	4
CEVA	14	4
CHERASCO	25	4
CHIALAMBERTO	46	32
CHIANOCCO	31	32
CHIAVERANO	22	3
CHIERI	20	32
CHIESANUOVA	32	32

REGIONE PIEMONTE	DISTANZA	CODICE F.O.C.
CHIOMONTE	41	32
CHIUSA DI PESIO	21	4
CHIUSA DI SAN MICHELE	27	32
CHIUSANO D'ASTI	51	32
CHIVASSO	17	32
CICONIO	19	32
CIGLIANO	26	32
CIGLIÈ	11	4
CINAGLIO	53	32
CINTANO	35	32
CINZANO	27	32
CIRIÈ	14	32
CISSONE	28	4
CISTERNA D'ASTI	52	4
CIVIASCO	47	2
CLAVESANA	11	4
CLAVIERE	59	32
COASSOLO TORINESE	29	32
COAZZE	35	32
COAZZOLO	47	4
COCCONATO	36	32
COGGIOLA	31	3
COLAZZA	31	2
COLLEGNO	15	32
COLLERETTO CASTELNUOVO	33	32
COLLERETTO GIACOSA	27	32
COLLOBIANO	19	2
COMIGNAGO	29	2
CONDOVE	33	32
CONIOLO	35	2
CONZANO	39	2
CORIO	26	32
CORNELIANO D'ALBA	38	4
CORSIONE	51	32
CORTANDONE	49	32
CORTANZE	46	32
CORTAZZONE	48	32
CORTEMILIA	51	4
CORTIGLIONE	47	1
COSSANO BELBO	60	4
COSSANO CANAVESE	28	3
COSSATO	14	3
COSSOGNO	54	2
COSSOMBRATO	50	32
COSTA VESCOVATO	20	1
COSTANZANA	32	2
COSTIGLIOLE D'ASTI	50	4
COSTIGLIOLE SALUZZO	42	4
CRAVAGLIANA	55	2
CRAVANZANA	41	4

REGIONE PIEMONTE	DISTANZA	CODICE F.O.C.
CRAVEGGIA	66	2
CREMOLINO	35	1
CRESCENTINO	23	3
CRESSA	24	2
CREVACUORE	30	3
CREVOLADOSSOLA	63	2
CRISOLO	73	4
CRODO	70	2
CROVA	28	3
CUCEGLIO	22	32
CUMIANA	34	32
CUNEO	25	4
CUNICO	44	32
CUORGNÈ	28	32
CUREGGIO	25	2
CURINO	25	3
DEMONTE	46	4
DENICE	61	4
DERNICE	24	1
DESANA	27	2
DIANO D'ALBA	36	4
DIVIGNANO	33	2
DOGLIANI	18	4
DOMODOSSOLA	65	2
DONATO	20	3
DORMELLETO	25	2
DORZANO	13	3
DRONERO	39	4
DRUENTO	17	32
DRUOGNO	68	2
DUSINO SAN MICHELE	36	32
ELVA	74	4
ENTRACQUE	47	4
ENVIE	52	4
EXILLES	46	32
FABBRICA CURONE	38	1
FARA NOVARESE	15	2
FARIGLIANO	12	4
FAULE	43	32
FAVRIA	22	32
FEISOGGIO	37	4
FELETTO	15	32
FELIZZANO	36	1
FENESTRELLE	50	32
FERRERE	42	32
FIANO	21	32
FIORANO CANAVESE	29	32
FOBELLO	62	2
FOGLIZZO	20	32
FONTANETO D'AGOGNA	22	2
FONTANETTO PO	34	32






REGIONE PIEMONTE	DISTANZA	CODICE F.O.C.
FONTANILE	48	1
FORMIGLIANA	15	2
FORNO CANAVESE	31	32
FOSSANO	16	4
FRABOSA SOPRANA	20	4
FRABOSA SOTTANA	17	4
FRACONALTO	24	1
FRANCAVILLA BISIO	14	1
FRASCARO	34	1
FRASSINELLO MONFERRATO	40	2
FRASSINETO PO	32	2
FRASSINETTO	40	32
FRASSINO	53	4
FRESONARA	17	1
FRINCO	50	32
FRONT	17	32
FROSSASCO	36	32
FRUGAROLO	21	1
FUBINE MONFERRATO	40	1
GABIANO	39	32
GAGLIANICO	4	3
GAIOLA	37	4
GALLIATE	16	2
GAMALERO	46	1
GAMBASCA	53	4
GARBAGNA	21	1
GARBAGNA NOVARESE	20	2
GARESSIO	31	4
GARGALLO	31	2
GARZIGLIANA	39	32
GASSINO TORINESE	15	32
GATTICO-VERUNO	29	2
GATTINARA	21	2
GAVI	11	1
GENOLA	21	4
GERMAGNANO	26	32
GERMAGNO	69	2
GHEMME	16	2
GHIFFA	52	23
GHISLARENCO	12	2
GIAGLIONE	39	32
GIAROLE	35	2
GIAVENO	39	32
GIFFLENGA	14	3
GIGNESE	39	2
GIVOLETTO	23	32
GORZEGNO	37	4
GOTTASECCA	33	4
GOVONE	47	4
GOZZANO	31	2
GRAGLIA	16	3

REGIONE PIEMONTE	DISTANZA	CODICE F.O.C.
GRANA	51	2
GRANOZZO CON MONTICELLO	21	2
GRAVELLONA TOCE	40	2
GRAVERE	40	32
GRAZZANO BADOGLIO	47	2
GREGGIO	10	2
GREMIASCO	32	1
GRIGNASCO	24	2
GRINZANE CAVOUR	30	4
GROGNARDO	45	1
GRONDONA	15	1
GROSCAVALLO	52	32
GROSSO	19	32
GRUGLIASCO	17	32
GUARDABOSONE	33	2
GUARENE	40	4
GUAZZORA	25	1
GURRO	47	2
IGLIANO	20	4
INCISA SCAPACCINO	49	1
INGRIA	46	32
INTRAGNA	45	23
INVERSO PINASCA	47	32
INVORIO	25	2
ISASCA	48	4
ISOLA D'ASTI	47	4
ISOLA SANT'ANTONIO	27	1
ISOLABELLA	38	32
ISSIGLIO	34	32
IVREA	27	32
LA CASSA	22	32
LA LOGGIA	24	32
LA MORRA	27	4
LAGNASCO	37	4
LAMPORO	31	32
LANDIONA	6	2
LANZO TORINESE	24	32
LAURIANO	25	32
LEINI	3	32
LEMIE	47	32
LENTA	15	2
LEQUIO BERRIA	38	4
LEQUIO TANARO	17	4
LERMA	29	1
LESA	33	23
LESEGNIO	10	4
LESSOLO	31	32
LESSONA	17	3
LEVICE	43	4
LEVONE	25	32
LIGNANA	27	2


REGIONE PIEMONTE	DISTANZA	CODICE F.O.C.
LIMONE PIEMONTE	44	4
LISIO	24	4
LIVORNO FERRARIS	38	2
LOAZZOLO	66	4
LOCANA	46	32
LOMBARDORE	8	32
LOMBRIASCO	36	32
LORANZÈ	26	32
LOREGLIA	54	2
LOZZOLO	26	3
LU E CUCCARO MONFERRATO	41	1
LUSERNA SAN GIOVANNI	46	32
LUSERNETTA	46	32
LUSIGLIÈ	18	32
MACELLO	36	32
MACRA	57	4
MACUGNAGA	82	2
MADONNA DEL SASSO	45	2
MAGGIORA	27	2
MAGLIANO ALFIERI	45	4
MAGLIANO ALPI	9	4
MAGLIONE	25	3
MAGNANO	16	3
MALESCO	74	2
MALVICINO	61	4
MANDELLO VITTA	5	2
MANGO	50	4
MANTA	41	4
MAPPANO	3	32
MARANO TICINO	28	2
MARANZANA	45	1
MARENE	25	4
MARENTINO	28	32
MARETTO	45	32
MARGARITA	16	4
MARMORA	68	4
MARSAGLIA	16	4
MARTINIANA PO	51	4
MASERA	62	2
MASIO	39	1
MASSAZZA	14	3
MASSELLO	65	32
MASSERANO	21	3
MASSINO VISCONTI	35	2
MASSIOLA	53	2
MATHI	20	32
MATTIE	35	32
MAZZÈ	25	32
MEANA DI SUSÀ	36	32
MEINA	32	2
MELAZZO	50	1



REGIONE PIEMONTE	DISTANZA	CODICE F.O.C.
MELLE	49	4
MERANA	46	4
MERCENASCO	24	32
MERGOZZO	43	2
MEZZANA MORTIGLIENGO	23	3
MEZZENILE	36	32
MEZZOMERICO	26	2
MIAGLIANO	13	3
MIASINO	38	2
MIAZZINA	54	2
MIRABELLO MONFERRATO	37	1
MOASCA	58	1
MOIOLA	39	4
MOLARE	33	1
MOLINO DEI TORTI	25	1
MOLLIA	72	2
MOMBALDONE	57	4
MOMBARCARO	29	4
MOMBARUZZO	45	1
MOMBASIGLIO	16	4
MOMBELLO DI TORINO	32	32
MOMBELLO MONFERRATO	45	32
MOMBERCELLI	54	1
MOMO	17	2
MOMPANTERO	37	32
MOMPERONE	34	1
MONALE	46	32
MONASTERO BORMIDA	60	1
MONASTERO DI LANZO	33	32
MONASTERO DI VASCO	11	4
MONASTEROLO CASOTTO	20	4
MONASTEROLO DI SAVIGLIANO	34	4
MONCALIERI	24	32
MONCALVO	46	2
MONCENISIO	49	32
MONCESTINO	36	32
MONCHIERO	19	4
MONCRIVELLO	28	3
MONCUCCO TORINESE	30	32
MONDOVÌ	4	4
MONESIGLIO	32	4
MONFORTE D'ALBA	25	4
MONGARDINO	51	1
MONGIARDINO LIGURE	21	1
MONGRANDO	11	3
MONLEALE	31	1
MONTABONE	57	1
MONTACUTO	32	1
MONTAFIA	42	32

REGIONE PIEMONTE	DISTANZA	CODICE F.O.C.
MONTALDEO	24	1
MONTALDO BORMIDA	30	1
MONTALDO DI MONDOVÌ	19	4
MONTALDO ROERO	44	4
MONTALDO SCARAMPI	53	1
MONTALDO TORINESE	25	32
MONTALENGHE	19	32
MONTALTO D'ORA	29	3
MONTANARO	19	32
MONTANERA	16	4
MONTECASTELLO	35	1
MONTECHIARO D'ACQUI	55	1
MONTECHIARO D'ASTI	49	32
MONTECRETESE	65	2
MONTEGIOCO	25	1
MONTEGROSSO D'ASTI	51	1
MONTELUPO ALBESE	40	4
MONTEMAGNO	48	1
MONTEMALE DI CUNEO	41	4
MONTEMARZINO	30	1
MONTEROSSO GRANA	41	4
MONTESCHENO	62	2
MONTEU DA PO	27	32
MONTEU ROERO	45	4
MONTEZEMOLO	20	4
MONTICELLO D'ALBA	34	4
MONTIGLIO MONFERRATO	40	32
MONTÀ	45	4
MORANO SUL PO	32	2
MORANSENGO	33	32
MORBELLO	46	1
MORETTA	46	4
MORIONDO TORINESE	34	32
MORNESE	21	1
MOROZZO	14	4
MORSASCO	38	1
MOTTA DE' CONTI	30	2
MOTTALCIATA	14	3
MURAZZANO	23	4
MURELLO	42	4
MURISENGO	39	32
MUZZANO	15	3
NARZOLE	21	4
NEBBIUNO	32	2
NEIVE	44	4
NETRO	20	3
NEVIGLIE	50	4
NIBBIOLA	23	2
NICHELINO	23	32


REGIONE PIEMONTE	DISTANZA	CODICE F.O.C.
NIELLA BELBO	32	4
NIELLA TANARO	8	4
NIZZA MONFERRATO	51	1
NOASCA	60	32
NOLE	17	32
NOMAGLIO	24	3
NONE	28	32
NONIO	48	2
NOVALESA	45	32
NOVARA	12	2
NOVELLO	22	4
NOVI LIGURE	7	1
NUCETTO	16	4
OCCHIEPPO INFERIORE	10	3
OCCHIEPPO SUPERIORE	11	3
OCCEMIANO	35	2
ODALENGO GRANDE	45	32
ODALENGO PICCOLO	46	32
OGGEBBIO	60	2
OGLIANICO	24	32
OLCENENGO	23	2
OLDENICO	15	2
OLEGGIO	24	2
OLEGGIO CASTELLO	28	2
OLIVOLA	41	2
OLMO GENTILE	63	4
OMEGNA	47	2
ONCINO	72	4
ORBASSANO	21	32
ORIO CANAVESE	20	32
ORMEA	41	4
ORNAVASSO	43	2
ORSARA BORMIDA	36	1
ORTA SAN GIULIO	50	2
OSASCO	36	32
OSASIO	37	32
OSTANA	72	4
OTTIGLIO	44	2
OULX	47	32
OVADA	29	1
OVIGLIO	36	1
OZEGNA	21	32
OZZANO MONFERRATO	35	2
PADERNA	16	1
PAESANA	62	4
PAGNO	47	4
PALAZZO CANAVESE	20	3
PALAZZOLO VERCELLESE	37	32
PALLANZENO	54	2
PAMPARATO	25	4
PANCALIERI	40	32



REGIONE PIEMONTE	DISTANZA	CODICE F.O.C.
PARELLA	28	32
PARETO	54	4
PARODI LIGURE	18	1
PAROLDO	21	4
PARUZZARO	28	2
PASSERANO MARMORITO	41	32
PASTURANA	11	1
PAVAROLO	23	32
PAVONE CANAVESE	25	32
PECETTO DI VALENZA	34	1
PECETTO TORINESE	22	32
PELLA	41	2
PENANGO	49	2
PERLETTO	57	4
PERLO	21	4
PEROSA ARGENTINA	49	32
PEROSA CANAVESE	22	32
PERRERO	70	32
PERTENGO	28	2
PERTUSIO	27	32
PESSINETTO	33	32
PETTENASCO	41	3
PETTINENGO	15	3
PEVERAGNO	24	4
PEZZANA	27	2
PEZZOLO VALLE UZZONE	48	4
PIANEZZA	15	32
PIANFEI	13	4
PIASCO	47	4
PIATTO	14	3
PIEA	44	32
PIEDICAVALLLO	71	2
PIEDIMULERA	54	2
PIETRA MARAZZI	34	1
PIETRAPORZIO	66	4
PIEVE VERGONTE	50	2
PILA	63	2
PINASCA	47	32
PINEROLO	40	32
PINO D'ASTI	39	32
PINO TORINESE	19	32
PIOBESI D'ALBA	38	4
PIOBESI TORINESE	28	32
PIODE	67	2
PIOSSASCO	27	32
PIOVÀ MASSAIA	41	32
PIOZZO	13	4
PISANO	30	2
PISCINA	29	32
PIVERONE	16	3
POCAPAGLIA	31	4

REGIONE PIEMONTE	DISTANZA	CODICE F.O.C.
POGNO	35	2
POIRINO	33	32
POLLONE	13	3
POLONGHERA	41	32
POMARETTO	50	32
POMARO MONFERRATO	36	2
POMBIA	32	2
PONDERANO	6	3
PONT CANAVESE	34	32
PONTECHIANALE	77	4
PONTECURONE	23	1
PONTESTURA	38	2
PONTI	59	1
PONZANO MONFERRATO	45	2
PONZONE	55	1
PORTACOMARO	49	1
PORTE	40	32
PORTULA	27	3
POSTUA	35	3
POZZOL GROppo	36	1
POZZOLO FORMIGARO	8	1
PRADLEVES	46	4
PRAGELATO	71	32
PRALI	69	32
PRALORMO	38	4
PRALUNGO	11	3
PRAMOLLO	48	32
PRAROLO	25	2
PRAROSTINO	41	32
PRASCO	39	1
PRASCORSANO	31	32
PRATIGLIONE	32	32
PRATO SESIA	20	2
PRAY	29	3
PRAZZO	68	4
PREDOSA	19	1
PREMENO	58	23
PREMIA	78	2
PREMOSELLO-CHIOVENDA	50	2
PRIERO	16	4
PRIOCCA	47	4
PRIOLA	26	4
PRUNETTO	37	4
QUAGLIUZZO	29	32
QUARANTI	47	1
QUAREGNA CERRETO	13	3
QUARGNENTO	34	1
QUARNA SOPRA	56	2
QUARNA SOTTO	55	2
QUARONA	37	2


REGIONE PIEMONTE	DISTANZA	CODICE F.O.C.
QUASSOLO	29	3
QUATTORDIO	35	1
QUINCINETTO	28	5
QUINTO VERCELESE	19	2
RACCONIGI	37	4
RASSA	53	5
RE	77	2
REANO	26	32
RECETTO	5	2
REFRANCORE	43	1
REVELLO	42	4
REVIGLIASCO D'ASTI	53	1
RIBORDONE	44	32
RICALDONE	41	1
RIFREDDO	53	4
RIMELLA	72	2
RITTANA	39	4
RIVA PRESSO CHIERI	27	32
RIVALBA	22	32
RIVALTA BORMIDA	33	1
RIVALTA DI TORINO	21	32
RIVARA	25	32
RIVAROLO CANAVESE	25	32
RIVARONE	29	1
RIVAROSSA	11	32
RIVE	32	2
RIVOLI	16	32
ROASCHIA	41	4
ROASCIO	18	4
ROASIO	23	3
ROATTO	44	32
ROBASSOMERO	18	32
ROBELLA	37	32
ROBILANTE	35	4
ROBURENT	20	4
ROCCA CANAVESE	25	32
ROCCA CIGLIÈ	15	4
ROCCA D'ARAZZO	44	1
ROCCA DE' BALDI	11	4
ROCCA GRIMALDA	28	1
ROCCABRUNA	42	4
ROCCAFORTE LIGURE	25	1
ROCCAFORTE MONDOVÌ	16	4
ROCCASPARVERA	34	4
ROCCAVERANO	61	4
ROCCAVIONE	33	4
ROCCHETTA BELBO	57	4
ROCCHETTA LIGURE	24	1
ROCCHETTA PALAFAEA	58	1
ROCCHETTA TANARO	43	1
RODDI	34	4



REGIONE PIEMONTE	DISTANZA	CODICE F.O.C.
RODDINO	28	4
RODELLO	42	4
ROLETTO	36	32
ROMAGNANO SESIA	18	2
ROMANO CANAVESE	23	32
ROMENTINO	18	2
RONCO BIELLESE	10	3
RONCO CANAVESE	49	32
RONDISSONE	18	32
RONSECCO	33	2
ROPPOLO	17	3
RORÀ	52	32
ROSAZZA	23	3
ROSIGNANO MONFERRATO	36	2
ROSSA	59	2
ROSSANA	39	4
ROSTA	22	32
ROURE	57	32
ROVASENDA	21	2
RUBIANA	27	32
RUEGLIO	38	32
RUFFIA	36	4
SAGLIANO MICCA	15	3
SALA BIELLESE	16	3
SALA MONFERRATO	40	2
SALASCO	29	3
SALASSA	23	32
SALBERTRAND	48	32
SALE	23	1
SALE DELLE LANGHE	17	4
SALE SAN GIOVANNI	18	4
SALERANO CANAVESE	26	32
SALI VERCELLESE	26	2
SALICETO	29	4
SALMOUR	16	4
SALUGGIA	25	32
SALUSSOLA	10	3
SALUZZO	39	4
SALZA DI PINEROLO	66	32
SAMBUCO	63	4
SAMONE	25	32
SAMPEYRE	61	4
SAN BENEDETTO BELBO	28	4
SAN BENIGNO CANAVESE	16	32
SAN BERNARDINO VERBANO	55	2
SAN CARLO CANAVESE	18	32
SAN COLOMBANO BELMONTE	33	32
SAN CRISTOFORO	16	1
SAN DAMIANO D'ASTI	52	4

REGIONE PIEMONTE	DISTANZA	CODICE F.O.C.
SAN DAMIANO MACRA	49	4
SAN DIDERO	28	32
SAN FRANCESCO AL CAMPO	12	32
SAN GERMANO CHISONE	42	32
SAN GERMANO VERCELLESE	24	3
SAN GIACOMO VERCELLESE	17	2
SAN GILLIO	18	32
SAN GIORGIO CANAVESE	19	32
SAN GIORGIO MONFERRATO	33	2
SAN GIORGIO SCARAMPI	64	4
SAN GIORIO DI SUSA	30	32
SAN GIUSTO CANAVESE	17	32
SAN MARTINO ALFIERI	48	4
SAN MARTINO CANAVESE	24	32
SAN MARZANO OLIVETO	57	1
SAN MAURIZIO CANAVESE	12	32
SAN MAURIZIO D'OPAGLIO	36	2
SAN MAURO TORINESE	12	32
SAN MICHELE MONDOVI	11	4
SAN NAZZARO SESIA	7	2
SAN PAOLO SOLBRITO	36	32
SAN PIETRO MOSEZZO	8	2
SAN PIETRO VAL LEMINA	40	32
SAN PONSO	25	32
SAN RAFFAELE CIMENA	15	32
SAN SALVATORE MONFERRATO	33	1
SAN SEBASTIANO CURONE	28	1
SAN SEBASTIANO DA PO	25	32
SAN SECONDO DI PINEROLO	39	32
SANDIGLIANO	3	3
SANFRONT	56	4
SANFRÈ	30	4
SANGANO	25	32
SANT'AGATA FOSSILI	13	1
SANT'ALBANO STURA	17	4
SANT'AMBROGIO DI TORINO	23	32
SANT'ANTONINO DI SUSA	30	32
SANTA MARIA MAGGIORE	71	2

REGIONE PIEMONTE	DISTANZA	CODICE F.O.C.
SANTA VITTORIA D'ALBA	31	4
SANTENA	28	32
SANTHIÀ	22	3
SANTO STEFANO BELBO	66	4
SANTO STEFANO ROERO	46	4
SARDIGLIANO	11	1
SAREZZANO	22	1
SAUZE D'OULX	53	32
SAUZE DI CESANA	61	32
SAVIGLIANO	29	4
SCAGNELLO	24	4
SCALENGHE	31	32
SCARMAGNO	21	32
SCARNAFIGI	36	4
SCIOLZE	24	32
SCOPA	59	2
SCOPELLO	62	2
SCURZOLENZO	49	1
SEROLE	57	4
SERRALUNGA D'ALBA	33	4
SERRALUNGA DI CREA	42	2
SERRAVALLE LANGHE	31	4
SERRAVALLE SCRIVIA	3	1
SERRAVALLE SESIA	26	2
SESSAME	52	1
SESTRIERE	63	32
SETTIME	52	1
SETTIMO ROTTARO	23	3
SETTIMO TORINESE	9	32
SETTIMO VITTONI	30	5
SEZZADIO	27	1
SILLAVENGO	8	2
SILVANO D'ORBA	23	1
SINIO	32	4
SIZZANO	18	2
SOGLIO	48	32
SOLERO	34	1
SOLONGHELLO	42	2
SOMANO	24	4
SOMMARIVA DEL BOSCO	32	4
SOMMARIVA PERNO	35	4
SORDEVOLO	15	3
SORISO	33	2
SOSTEGNO	31	3
SOZZAGO	22	2
SPARONE	38	32
SPIGNO MONFERRATO	52	4
SPINETO SCRIVIA	17	1
STAZZANO	6	1



REGIONE PIEMONTE	DISTANZA	CODICE F.O.C.
STRAMBINELLO	29	32
STRAMBINO	28	3
STRESA	41	2
STREVI	35	1
STRONA	20	3
STROPPIANA	28	2
STROPPO	62	4
SUNO	24	2
SUSA	35	32
TAGLIOLO MONFERRATO	29	1
TARANTASCA	27	4
TASSAROLO	10	1
TAVAGNASCO	30	5
TAVIGLIANO	14	3
TERDOBBIA	24	2
TERNENGO	13	3
TERRUGGIA	32	2
TERZO	45	1
TICINETO	31	2
TIGLIOLE	49	32
TOCENO	73	2
TOLLEGNO	11	3
TONCO	51	32
TONENGO	32	32
TORINO	14	32
TORNACO	27	2
TORRAZZA PIEMONTE	20	32
TORRAZZO	18	3
TORRE BORMIDA	43	4
TORRE CANAVESE	27	32
TORRE MONDOVÌ	13	4
TORRE PELLICE	64	32
TORRE SAN GIORGIO	44	4
TORRESINA	22	4
TORTONA	26	1
TRANA	25	32
TRAREGO VIGGIONA	46	23
TRASQUERA	78	2
TRAVERSELLA	46	32
TRAVES	31	32
TRECCATE	24	30
TREISO	46	4
TREVILLE	45	1
TREZZO TINELLA	51	4
TRICERRO	30	2
TRINITÀ	14	4
TRINO	36	2
TRISOBBIO	34	1
TROFARELLO	27	32
FRONTANO	65	2
FRONZANO VERCELLESE	24	3


REGIONE PIEMONTE	DISTANZA	CODICE F.O.C.
USSEAU	67	32
USSEGLIO	55	32
VAGLIO SERRA	55	1
VAIE	29	32
VAL DELLA TORRE	24	32
VAL DI CHY	37	32
VALCHIUSA	42	32
VALDENGO	12	3
VALDIERI	41	4
VALDILANA	26	3
VALDUGGIA	32	2
VALENZA	36	1
VALFENERA	39	32
VALGIOIE	35	32
VALGRANA	37	4
VALLANZENGO	18	3
VALLE CANNOBINA	77	23
VALLE SAN NICOLAO	17	3
VALLO TORINESE	24	32
VALLORIATE	40	4
VALMACCA	35	2
VALPERGA	26	32
VALPRATO SOANA	51	32
VALSTRONA	55	2
VANZONE CON SAN CARLO	68	2
VAPRIO D'AGOGNA	22	2
VARALLO	45	2
VARALLO POMBIA	31	2
VARISELLA	25	32
VARZO	69	2
VAUDA CANAVESE	21	32
VEGLIO	22	3
VENARIA REALE	8	32
VENASCA	43	4
VENAUS	40	32
VERBANIA	48	23
VERCELLI	20	2
VERDUNO	31	4
VERNANTE	39	4
VEROLENGO	20	32
VERRONE	4	3
VERRUA SAVOIA	32	32
VERZUOLO	39	4
VESIME	60	4
VESPOLATE	24	2
VESTIGNÈ	30	3
VEZZA D'ALBA	44	4
VIALE	45	32
VIALFRÈ	24	32
VIARIGI	46	1
VICOFORTE	10	4

REGIONE PIEMONTE	DISTANZA	CODICE F.O.C.
VICOLUNGO	3	2
VIDRACCO	32	32
VIGLIANO BIELLESE	8	3
VIGLIANO D'ASTI	51	1
VIGNALE MONFERRATO	43	2
VIGNOLE BORBERA	11	1
VIGNOLO	31	4
VIGNONE	52	23
VIGONE	37	32
VIGUZZOLO	24	1
VILLA DEL BOSCO	25	3
VILLA SAN SECONDO	49	32
VILLADEATI	42	32
VILLADOSSOLA	56	2
VILLAFALLETTO	30	4
VILLAFRANCA D'ASTI	42	32
VILLAFRANCA PIEMONTE	44	32
VILLALVERNIA	12	1
VILLAMIROGLIO	41	32
VILLANOVA BIELLESE	9	3
VILLANOVA CANAVESE	19	32
VILLANOVA D'ASTI	33	32
VILLANOVA MONDOVÌ	12	4
VILLANOVA MONFERRATO	28	2
VILLANOVA SOLARO	40	4
VILLAR DORA	23	32
VILLAR FOCCHIARDO	31	32
VILLAR PELLICE	56	32
VILLAR PEROSA	44	32
VILLAR SAN COSTANZO	40	4
VILLARBASSE	23	32
VILLARBOIT	15	2
VILLAREGGIA	25	32
VILLAROMAGNANO	18	1
VILLASTELLONE	33	32
VILLATA	13	2
VILLETTE	76	2
VINADIO	55	4
VINCHIO	55	1
VINOVO	26	32
VINZAGLIO	21	2
VIOLA	29	4
VIRLE PIEMONTE	37	32
VISCHE	23	3
VISONE	41	1
VISTRORIO	33	32
VIVERONE	19	3
VIÙ	38	32
VOCCA	50	2



<b>REGIONE PIEMONTE</b>	<b>DISTANZA</b>	<b>CODICE F.O.C.</b>
VOGOGNA	52	2
VOLPEDO	31	1
VOLPEGLINO	29	1
VOLPIANO	9	32
VOLTAGGIO	19	1

<b>REGIONE PIEMONTE</b>	<b>DISTANZA</b>	<b>CODICE F.O.C.</b>
VOLVERA	25	32
VOTTIGNASCO	28	4
ZIMONE	14	3
ZUBIENA	14	3
ZUMAGLIA	12	3



REGIONE VALLE D'AOSTA VALLÉE D'AOSTE	DISTANZA	CODICE F.O.C.
ALLEIN	17	5
ANTEY-SAINT-ANDRÉ	53	5
AOSTA	6	5
ARNAD	23	5
ARVIER	18	5
AVISE	19	5
AYAS	45	5
AYMAVILLES	13	5
BARD	31	5
BIONAZ	28	5
BRISOGNE	9	5
BRUSSON	35	5
CHALLAND-SAINT-ANSELME	29	5
CHALLAND-SAINT-VICTOR	26	5
CHAMBAVE	14	5
CHAMOIS	46	5
CHAMPDEPRAZ	23	5
CHAMPORCHER	40	5
CHARVENSOD	9	5
CHÂTILLON	15	5
COGNE	33	5
COURMAYEUR	36	5
DONNAS	27	5
DOUES	18	5
EMARÈSE	24	5
ETROUBLES	17	5

REGIONE VALLE D'AOSTA VALLÉE D'AOSTE	DISTANZA	CODICE F.O.C.
FONTAINEMORE	35	5
FÉNIS	10	5
GABY	44	5
GIGNOD	11	5
GRESSAN	10	5
GRESSONEY-LA-TRINITÉ	66	5
GRESSONEY-SAINT-JEAN	62	5
HÔNE	27	5
INTROD	18	5
ISSIME	40	5
ISSOGNE	22	5
JOVENÇAN	11	5
LA MAGDELEINE	30	5
LA SALLE	21	5
LA THUILE	33	5
LILLIANES	46	5
MONTJOVET	21	5
MORGEX	39	5
NUS	8	5
OLLOMONT	21	5
OYACE	23	5
PERLOZ	31	5
POLLEIN	4	5
PONT-SAINT-MARTIN	26	5
PONTBOSET	34	5
PONTEY	17	5


REGIONE VALLE D'AOSTA VALLÉE D'AOSTE	DISTANZA	CODICE F.O.C.
PRÉ-SAINT-DIDIER	24	5
QUART	4	5
RHÊMES-NOTRE-DAME	34	5
RHÊMES-SAINT-GEORGES	23	5
ROISAN	11	5
SAINT-CHRISTOPHE	3	5
SAINT-DENIS	17	5
SAINT-MARCEL	8	5
SAINT-NICOLAS	20	5
SAINT-OYEN	18	5
SAINT-PIERRE	12	5
SAINT-RHÉMY-EN-BOSSÉS	21	5
SAINT-VINCENT	16	5
SARRE	10	5
TORGNON	28	5
VALGRISENCHÉ	31	5
VALPELLINE	15	5
VALSAVARENCHÉ	32	5
VALTOURNENCHÉ	30	5
VERRAYES	17	5
VERRÈS	20	5
VILLENEUVE	14	5



REGIONE LOMBARDIA	DISTANZA	CODICE F.O.C.
ABBADIA CERRETO	39	30
ABBADIA LARIANA	34	7
ABBIATEGRASSO	26	30
ACQUAFREDDA	39	8
ACQUANEGRA CREMONESE	38	12
ACQUANEGRA SUL CHIESE	34	9
ADRARA SAN MARTINO	31	8
ADRARA SAN ROCCO	48	8
ADRO	20	8
AGNADELLO	41	30
AGNOSINE	35	8
AGRA	44	23
AGRATE BRIANZA	28	7
AICURZIO	31	7
AIRUNO	32	7
ALAGNA	31	30
ALBAIRATE	23	30
ALBANO SANT'ALESSANDRO	31	8
ALBAREDO ARNABOLDI	30	30
ALBAREDO PER SAN MARCO	81	7
ALBAVILLA	25	7
ALBESE CON CASSANO	25	7
ALBIATE	11	7
ALBINO	39	8
ALBIOLO	14	23
ALBIZZATE	26	23
ALBONESE	31	2
ALBOSAGGIA	86	7
ALBUZZANO	26	30
ALFIANELLO	29	8
ALGUA	52	8
ALMENNO SAN BARTOLOMEO	43	8
ALMENNO SAN SALVATORE	41	8
ALMÈ	38	8
ALSERIO	20	7
ALTA VALLE INTELVI	56	7
ALZANO LOMBARDO	36	8
ALZATE BRIANZA	19	7
AMBIVERE	39	8
ANDALO VALTELLINO	60	7
ANFO	54	8
ANGERA	37	2
ANGOLO TERME	45	8
ANNICCO	44	12
ANNONE DI BRIANZA	24	7
ANTEGNATE	28	8
ANZANO DEL PARCO	18	7

REGIONE LOMBARDIA	DISTANZA	CODICE F.O.C.
APPIANO GENTILE	21	7
APRICA	86	8
ARCENE	39	7
ARCISATE	13	23
ARCONATE	28	2
ARCORE	25	7
ARDENNO	73	7
ARDESIO	61	8
ARENA PO	41	30
ARESE	23	30
ARGEENO	58	7
ARLUNO	26	2
AROSIO	11	7
ARSAGO SEPRIO	33	23
ARTOGNE	37	8
ARZAGO D'ADDA	39	30
ASOLA	41	9
ASSAGO	8	30
ASSO	30	7
AVERARA	71	8
AVIATICO	50	8
AZZANELLO	44	8
AZZANO MELLA	19	8
AZZANO SAN PAOLO	32	8
AZZATE	23	23
AZZIO	35	23
AZZONE	59	8
BADIA PAVESE	39	12
BAGNARIA	43	1
BAGNATICA	27	8
BAGNOLO CREMASCO	39	30
BAGNOLO MELLA	21	8
BAGNOLO SAN VITO	3	9
BAGOLINO	68	8
BALLABIO	36	7
BARANZATE	21	7
BARASSO	25	23
BARBARIGA	27	8
BARBATA	30	8
BARBIANELLO	36	30
BARDELLO	32	23
BAREGGIO	20	30
BARGHE	41	8
BARIANO	32	8
BARLASSINA	5	7
BARNI	37	7
BARZAGO	21	7
BARZANA	41	8
BARZANÒ	23	7
BARZIO	43	7
BASCAPÈ	17	30
BASIANO	29	7

REGIONE LOMBARDIA	DISTANZA	CODICE F.O.C.
BASIGLIO	4	30
BASSANO BRESCIANO	28	8
BASTIDA PANCARANA	32	30
BATTUDA	17	30
BEDERO VALCUVIA	24	23
BEDIZZOLE	28	8
BEDULITA	50	8
BELGIOIOSO	29	30
BELLAGIO	45	7
BELLANO	46	7
BELLINZAGO LOMBARDO	30	7
BELLUSCO	30	7
BEMA	73	7
BENE LARIO	57	7
BERBENNO	54	8
BERBENNO DI VALTELLINA	72	7
BEREGAZZO CON FIGLIARO	19	23
BEREGUARDO	17	30
BERGAMO	29	8
BERLINGO	16	8
BERNAREGGIO	27	7
BERNATE TICINO	24	2
BERTONICO	40	12
BERZO DEMO	69	8
BERZO INFERIORE	48	8
BERZO SAN FERMO	35	8
BESANA IN BRIANZA	17	7
BESANO	11	23
BESATE	19	30
BESNATE	30	23
BESOZZO	34	23
BIANDRONNO	34	23
BIANZANO	46	8
BIASSONO	22	7
BIENNO	50	8
BINAGO	18	23
BINASCO	10	30
BIONE	37	8
BISUSCHIO	11	23
BIZZARONE	14	23
BLELLO	60	8
BLESSAGNO	50	7
BLEVIO	29	7
BODIO LOMNAGO	27	23
BOFFALORA D'ADDA	34	30
BOFFALORA SOPRA TICINO	25	2
BOLGARE	23	8
BOLLATE	21	7
BOLTIERE	33	7






REGIONE LOMBARDIA	DISTANZA	CODICE F.O.C.
BONATE SOPRA	37	8
BONATE SOTTO	37	7
BONEMERSE	31	12
BORDOLANO	39	8
BORGARELLO	19	30
BORGHETTO LODIGIANO	33	30
BORGO DI TERZO	34	8
BORGO MANTOVANO	25	9
BORGO PRIOLO	40	1
BORGO SAN GIACOMO	38	8
BORGO SAN GIOVANNI	24	30
BORGO SAN SIRO	31	30
BORGO VIRGLIO	8	9
BORGOCARBONARA	33	33
BORGORATTO MORMOROLO	47	1
BORGOSATOLLO	18	8
BORNASCO	13	30
BORNO	51	8
BOSISIO PARINI	22	7
BOSNASCO	41	30
BOSSICO	47	8
BOTTANUCO	34	7
BOTTICINO	20	8
BOVEGNO	42	8
BOVEZZO	17	8
BOVISIO-MASCIAGO	10	7
BOZZOLO	29	9
BRACCA	53	8
BRALLO DI PREGOLA	56	1
BRANDICO	22	8
BRANZI	76	8
BRAONE	54	8
BREBBIA	36	23
BREGANO	33	23
BREGNANO	13	7
BREMBATE	38	8
BREMBATE DI SOPRA	39	8
BREMBIO	37	30
BREME	36	2
BRENNA	14	7
BRENO	52	8
BRENTA	37	23
BRESCIA	12	8
BRESSANA BOTTARONE	30	30
BRESSO	17	7
BREZZO DI BEDERO	37	23
BRIENNO	38	7
BRIGNANO GERA D'ADDA	40	8
BRINZIO	28	23

REGIONE LOMBARDIA	DISTANZA	CODICE F.O.C.
BRIONE	18	8
BRIOSCO	14	7
BRISSAGO-VALTRAVAGLIA	33	23
BRIVIO	33	7
BRONI	49	30
BRUGHERIO	16	7
BRUMANO	61	8
BRUNATE	22	23
BRUNELLO	23	23
BRUSAPORTO	29	8
BRUSIMPIANO	19	23
BUBBIANO	16	30
BUCCINASCO	12	30
BUGLIO IN MONTE	79	7
BUGUGGIATE	21	23
BULCIAGO	19	7
BULGAROGROSSO	22	7
BURAGO DI MOLGORA	25	7
BUSCATE	27	2
BUSNAGO	32	7
BUSSERO	28	7
BUSTO ARSIZIO	30	7
BUSTO GAROLFO	29	2
CABIATE	4	7
CADEGLIANO-VICONAGO	26	23
CADORAGO	16	7
CADREZZATE CON OSMATE	38	23
CAGLIO	38	7
CAINO	27	8
CAIOLO	83	7
CAIRATE	27	23
CALCINATE	27	8
CALCINATO	27	8
CALCIO	27	8
CALCO	28	7
CALOLZIOCORTE	34	7
CALUSCO D'ADDA	40	7
CALVAGESE DELLA RIVIERA	27	8
CALVATONE	31	9
CALVENZANO	37	8
CALVIGNANO	39	1
CALVIGNASCO	16	30
CALVISANO	33	8
CAMBIAGO	25	7
CAMERATA CORNELLO	63	8
CAMISANO	35	8
CAMPAGNOLA CREMASCA	45	8
CAMPARADA	29	7
CAMPODOLCINO	85	7


REGIONE LOMBARDIA	DISTANZA	CODICE F.O.C.
CAMPOSPINOSO	32	30
CANDIA LOMELLINA	31	2
CANEGRATE	29	30
CANNETO PAVESE	39	30
CANNETO SULL'OGLIO	37	9
CANONICA D'ADDA	35	7
CANTELLO	10	23
CANTÙ	14	7
CANZO	29	7
CAPERGNANICA	41	30
CAPIAGO INTIMIANO	19	7
CAPIZZONE	47	8
CAPO DI PONTE	58	8
CAPONAGO	23	7
CAPOVALLE	55	8
CAPPELLA CANTONE	45	12
CAPPELLA DE' PICENARDI	38	12
CAPRALBA	43	8
CAPRIANO DEL COLLE	19	8
CAPRIATE SAN GERVASIO	30	7
CAPRINO BERGAMASCO	32	7
CAPRIOLO	19	8
CARATE BRIANZA	10	7
CARATE URIO	32	7
CARAVAGGIO	35	8
CARAVATE	39	23
CARBONARA AL TICINO	23	30
CARBONATE	24	7
CARDANO AL CAMPO	31	23
CARENNO	55	8
CARIMATE	10	7
CARLAZZO	78	7
CARNAGO	25	23
CARNATE	29	7
CAROBBIO DEGLI ANGELI	25	8
CARONA	80	8
CARONNO PERTUSELLA	23	7
CARONNO VARESINO	24	23
CARPENEDOLO	32	8
CARPIANO	11	30
CARUGATE	24	7
CARUGO	10	7
CARVICO	40	7
CASALBUTTANO ED UNITI	41	12
CASALE CREMASCO-VIDOLASCO	38	8
CASALE LITTA	28	23



REGIONE LOMBARDA	DISTANZA	CODICE F.O.C.
CASALETTO CEREDANO	41	30
CASALETTO DI SOPRA	36	8
CASALETTO LODIGIANO	22	30
CASALETTO VAPRIO	44	30
CASALMAGGIORE	31	12
CASALMAIOCCO	20	30
CASALMORANO	46	8
CASALMORO	43	8
CASALOLDO	42	9
CASALPUSTERLENGO	32	12
CASALROMANO	42	9
CASALZUIGNO	34	23
CASANOVA LONATI	33	30
CASARGO	49	7
CASARILE	10	30
CASATENOVO	28	7
CASATISMA	31	1
CASAZZA	39	8
CASCIAGO	23	23
CASEI GEROLA	23	1
CASELLE LANDI	40	12
CASELLE LURANI	23	30
CASIRATE D'ADDA	40	8
CASLINO D'ERBA	30	7
CASNATE CON BERNATE	18	7
CASNIGO	48	8
CASORATE PRIMO	16	30
CASORATE SEMPIONE	32	23
CASOREZZO	26	2
CASSAGO BRIANZA	21	7
CASSANO D'ADDA	35	7
CASSANO MAGNAGO	23	2
CASSANO VALCUVIA	30	23
CASSIGLIO	74	7
CASSINA DE' PECCHI	27	30
CASSINA RIZZARDI	18	7
CASSINA VALSASSINA	44	7
CASSINETTA DI LUGAGNANO	25	30
CASSOLNOVO	31	2
CASTANA	41	30
CASTANO PRIMO	22	7
CASTEGGIO	34	1
CASTEGNATO	6	8
CASTEL D'ARIO	17	9
CASTEL GABBIANO	34	8
CASTEL GOFFREDO	42	9
CASTEL MELLA	14	8
CASTEL ROZZONE	41	8
CASTELBELFORTE	14	9

REGIONE LOMBARDA	DISTANZA	CODICE F.O.C.
CASTELCOVATI	23	8
CASTELDIDONE	38	9
CASTELGERUNDO	37	12
CASTELLANZA	27	30
CASTELLEONE	48	12
CASTELLETO DI BRANDUZZO	32	30
CASTELLI CALEPIO	20	8
CASTELLO CABIAGLIO	32	23
CASTELLO D'AGOGNA	37	2
CASTELLO DI BRIANZA	24	7
CASTELLUCCHIO	17	9
CASTELMARTE	30	7
CASTELNOVETTO	32	2
CASTELNUOVO BOCCA D'ADDA	33	12
CASTELNUOVO BOZZENTE	21	23
CASTELSEPRIO	26	23
CASTELVECCANA	44	23
CASTELVERDE	35	12
CASTELVISCONTI	43	8
CASTENEDOLO	19	8
CASTIGLIONE D'ADDA	38	12
CASTIGLIONE DELLE STIVIERE	31	8
CASTIGLIONE OLONA	19	23
CASTIONE ANDEVENNO	90	7
CASTIONE DELLA PRESOLANA	54	8
CASTIRAGA VIDARDO	28	30
CASTO	42	8
CASTREZZATO	19	8
CASTRO	51	8
CASTRONNO	23	23
CAVA MANARA	26	30
CAVARGNA	59	7
CAVARIA CON PREMEZZO	26	23
CAVENAGO D'ADDA	35	30
CAVENAGO DI BRIANZA	32	30
CAVERNAGO	26	8
CAVRIANA	34	9
CAZZAGO BRABBIA	29	23
CAZZAGO SAN MARTINO	14	8
CAZZANO SANT'ANDREA	48	8
CECIMA	38	1
CEDEGOLO	63	8
CEDRASCO	80	7
CELLA DATI	32	12
CELLATICA	10	8
CENATE SOPRA	34	8


REGIONE LOMBARDA	DISTANZA	CODICE F.O.C.
CENATE SOTTO	32	8
CENE	41	8
CENTRO VALLE INTELVI	51	7
CERANO D'INTELVI	48	7
CERANOVA	18	30
CERCINO	67	7
CERESARA	32	9
CERETE	45	8
CERETTO LOMELLINA	35	2
CERGNAGO	40	30
CERIANO LAGHETTO	13	7
CERMENATE	11	7
CERNOBBIO	28	7
CERNUSCO LOMBARDONE	32	7
CERNUSCO SUL NAVIGLIO	30	30
CERRO AL LAMBRO	19	30
CERRO MAGGIORE	21	7
CERTOSA DI PAVIA	17	30
CERVENO	56	8
CERVESINA	33	1
CERVIGNANO D'ADDA	25	30
CESANA BRIANZA	24	7
CESANO BOSCONI	19	30
CESANO MADERNO	8	7
CESATE	20	7
CETO	55	8
CEVO	74	8
CHIARI	20	8
CHIEVE	39	30
CHIGNOLO D'ISOLA	37	7
CHIGNOLO PO	38	30
CHIUDUNO	22	8
CICOGNOLO	35	12
CIGOGNOLA	40	30
CIGOLE	32	8
CILAVEGNA	33	2
CIMBERGO	60	8
CINGIA DE' BOTTI	35	12
CINISELLO BALSAMO	18	7
CINO	66	7
CIRIMIDO	16	7
CISANO BERGAMASCO	35	7
CISERANO	37	7
CISLAGO	22	7
CISLIANO	20	30
CITTIGLIO	38	23
CIVATE	24	7
CIVIDATE AL PIANO	31	8
CIVIDATE CAMUNO	48	8
CIVO	71	7



REGIONE LOMBARDA	DISTANZA	CODICE F.O.C.
CLAINO CON OSTENO	29	23
CLIVIO	3	23
CLUSONE	52	8
COCCAGLIO	23	8
COCQUIO-TREVISAGO	32	23
CODEVILLA	33	1
CODOGNO	28	30
COGLIATE	10	7
COLERE	63	8
COLICO	58	7
COLLE BRIANZA	30	7
COLLEBEATO	14	8
COLLI VERDI	56	30
COLLIO	48	8
COLOGNE	20	8
COLOGNO AL SERIO	34	8
COLOGNO MONZESE	21	7
COLONNO	56	7
COLORINA	78	7
COLTURANO	19	30
COLVERDE	20	23
COLZATE	46	8
COMABBIO	34	2
COMAZZO	32	30
COMERIO	27	23
COMEZZANO-CIZZAGO	27	8
COMMESSAGGIO	29	9
COMO	23	23
COMUN NUOVO	34	8
CONCESIO	14	8
CONCOREZZO	28	7
CONFIENZA	23	2
COPIANO	29	30
CORANA	28	1
CORBETTA	28	30
CORMANO	16	7
CORNA IMAGNA	59	8
CORNALBA	59	8
CORNALE E BASTIDA	26	1
CORNAREDO	19	30
CORNATE D'ADDA	36	7
CORNEGLIANO LAUDENSE	24	30
CORNO GIOVINE	33	12
CORNOVECCHIO	38	12
CORREZZANA	30	7
CORRIDO	61	7
CORSICO	14	30
CORTE DE CORTESI CON CIGNONE	39	8
CORTE DE FRATI	38	8
CORTE FRANCA	17	8
CORTE PALASIO	35	30

REGIONE LOMBARDA	DISTANZA	CODICE F.O.C.
CORTENO GOLGI	81	8
CORTENOVA	38	7
CORTENUOVA	32	8
CORTEOLONA E GENZONE	34	30
CORVINO SAN QUIRICO	36	1
CORZANO	22	8
COSIO VALTELLINO	63	7
COSTA DE' NOBILI	37	30
COSTA DI MEZZATE	26	8
COSTA MASNAGA	19	7
COSTA SERINA	56	8
COSTA VALLE IMAGNA	56	8
COSTA VOLTINO	34	8
COVO	30	8
COZZO	33	2
CRANDOLA VALSASSINA	53	7
CREDARO	25	8
CREDERA RUBBIANO	40	30
CREMA	45	30
CREMELLA	24	7
CREMENAGA	29	23
CREMENO	54	7
CREMIA	64	7
CREMONA	31	12
CREMOSANO	43	30
CRESPIATICA	36	30
CROSIO DELLA VALLE	26	23
CROTTA D'ADDA	41	12
CUASSO AL MONTE	17	23
CUCCIAGO	21	7
CUGGIONO	25	2
CUGLIATE-FABIASCO	26	23
CUMIGNANO SUL NAVIGLIO	40	8
CUNARDO	26	23
CURA CARPIGNANO	23	30
CURIGLIA CON MONTEVIASCO	48	23
CURNO	34	8
CURTATONE	13	9
CUSAGO	24	2
CUSANO MILANINO	8	7
CUSINO	64	7
CUSIO	78	8
CUVEGLIO	32	23
CUVIO	33	23
DAIRAGO	31	2
DALMINE	34	8
DARFO BOARIO TERME	58	8
DAVERIO	26	23
DAZIO	70	7


REGIONE LOMBARDA	DISTANZA	CODICE F.O.C.
DELEBIO	59	7
DELLO	23	8
DEROVERE	36	12
DERVIO	47	7
DESEZANO DEL GARDA	28	8
DESIO	9	7
DIZZASCO	44	7
DOLZAGO	24	7
DOMASO	81	7
DONGO	63	7
DORIO	49	7
DORNO	27	30
DOSOLO	32	9
DOSSENA	63	8
DOSSO DEL LIRO	61	7
DOVERA	35	30
DRESANO	20	30
DUBINO	60	7
DUMENZA	39	23
DUNO	37	23
EDOLO	74	8
ELLO	28	7
ENDINE GAIANO	43	8
ENTRATICO	33	8
ERBA	24	7
ERBUSCO	17	8
ERVE	40	7
ESINE	45	8
ESINO LARIO	59	7
EUPILIO	27	7
FAGGETO LARIO	37	7
FAGNANO OLONA	30	7
FALOPPIO	17	23
FARA GERA D'ADDA	39	7
FARA OLIVANA CON SOLA	30	8
FENEGRÒ	18	7
FERNO	33	2
FERRERA DI VARESE	28	23
FERRERA ERBOGNONE	33	30
FIESCO	46	8
FIESSE	46	8
FIGINO SERENZA	11	7
FILAGO	33	7
FILIGHERA	30	30
FINO DEL MONTE	50	8
FINO MORNASCO	16	7
FIORANO AL SERIO	44	8
FLERO	14	8
FOMBIO	27	12
FONTANELLA	30	8
FONTENO	46	8



REGIONE LOMBARDA	DISTANZA	CODICE F.O.C.
FOPPOLO	85	8
FORCOLA	72	7
FORESTO SPARSO	31	8
FORMIGARA	45	12
FORNOVO SAN GIOVANNI	34	8
FORTUNAGO	48	1
FRASCAROLO	42	1
FUIPIANO VALLE IMAGNA	63	8
GABBIONETA-BINANUOVA	40	12
GADESCO-PIEVE DELMONA	30	12
GAGGIANO	16	30
GALBIATE	29	7
GALGAGNANO	27	30
GALLARATE	35	2
GALLIATE LOMBARDO	26	23
GALLIIVOLA	35	1
GAMBARA	46	8
GAMBARANA	34	1
GAMBOLÒ	37	30
GANDELLINO	67	8
GANDINO	49	8
GANDOSSO	26	8
GARBAGNATE MILANESE	24	7
GARBAGNATE MONASTERO	17	7
GARDONE RIVIERA	37	8
GARDONE VAL TROMPIA	24	8
GARGNANO	47	8
GARLASCO	28	30
GARLATE	32	7
GARZENO	70	7
GAVARDO	28	8
GAVERINA TERME	43	8
GAVIRATE	29	23
GAZOLDO DEGLI IPPOLITI	26	9
GAZZADA SCHIANKO	20	23
GAZZANIGA	44	8
GAZZUOLO	25	9
GEMONIO	36	23
GENIVOLTA	41	8
GERA LARIO	67	7
GERENZAGO	29	30
GERENZANO	23	7
GERMIGNAGA	36	23
GEROLA ALTA	78	7
GERRE DE' CAPRIOLI	30	12
GESSATE	28	7
GHEDI	26	8

REGIONE LOMBARDA	DISTANZA	CODICE F.O.C.
GHISALBA	31	8
GIANICO	39	8
GIUSSAGO	13	30
GIUSSANO	11	7
GODIASCO SALICE TERME	36	1
GOITO	23	9
GOLASECCA	33	2
GOLFERENZO	53	30
GOMBITO	45	12
GONZAGA	13	9
GORDONA	73	7
GORGONZOLA	30	7
GORLA MAGGIORE	29	7
GORLA MINORE	31	30
GORLAGO	26	8
GORLE	32	8
GORNATE OLONA	22	23
GORNO	54	8
GOTTOLONGO	37	8
GRAFFIGNANA	32	30
GRANDATE	20	7
GRANDOLA ED UNITI	60	7
GRANTOLA	29	23
GRASSOBBIO	28	8
GRAVEDONA ED UNITI	66	7
GRAVELLONA LOMELLINA	32	2
GREZZAGO	30	7
GRIANTE	50	7
GROMO	65	8
GRONE	37	8
GRONTARDO	37	12
GROPELLO CAIROLI	22	30
GRUMELLO CREMONESE ED UNITI	41	12
GRUMELLO DEL MONTE	21	8
GUANZATE	18	7
GUARDAMIGLIO	25	12
GUDO VISCONTI	18	30
GUIDIZZOLO	31	9
GUSSAGO	7	8
GUSSOLA	39	12
IDRO	53	8
IMBERSAGO	34	7
INARZO	29	23
INCUDINE	78	8
INDUNO OLONA	14	23
INTROBIO	63	7
INVERIGO	15	7
INVERNO E MONTELEONE	29	30
INVERUNO	25	2


REGIONE LOMBARDA	DISTANZA	CODICE F.O.C.
INZAGO	33	7
IRMA	42	8
ISEO	13	8
ISOLA DI FONDRA	72	8
ISOLA DOVARESE	43	9
ISORELLA	38	8
ISPRA	41	23
ISSO	30	8
IZANO	45	8
JERAGO CON ORAGO	27	23
LA VALLETTA BRIANZA	24	7
LACCHIARELLA	8	30
LAGLIO	10	23
LAINATE	21	30
LAINO	52	7
LALLIO	39	8
LAMBRUGO	19	7
LANDRIANO	14	30
LANGOSCO	36	2
LARDIRAGO	18	30
LASNIGO	34	7
LAVENA PONTE TRESA	23	23
LAVENO-MOMBELLO	41	23
LAVENONE	49	8
LAZZATE	9	7
LECCO	29	7
LEFFE	48	8
LEGGIUNO	41	23
LEGNANO	22	30
LENNA	65	8
LENO	28	8
LENTATE SUL SEVESO	7	7
LESMO	28	7
LEVATE	34	8
LEZZENO	46	7
LIERNA	51	7
LIMBIATE	13	7
LIMIDO COMASCO	19	7
LIMONE SUL GARDA	61	8
LINAROLO	28	30
LIPOMO	25	7
LIRIO	46	30
LISCATE	29	30
LISSONE	16	7
LIVO	73	7
LIVRAGA	33	30
LOCATE DI TRIULZI	10	30
LOCATE VARESINO	25	7
LOCATELLO	56	8
LODI	33	30
LODI VECCHIO	26	30



REGIONE LOMBARDIA	DISTANZA	CODICE F.O.C.
LODRINO	39	8
LOGRATO	17	8
LOMAGNA	31	7
LOMAZZO	15	7
LOMELLO	36	1
LONATE CEPPINO	24	23
LONATE POZZOLO	32	2
LONATO DEL GARDA	30	8
LONGHENA	24	8
LONGONE AL SEGRINO	26	7
LOSINE	53	8
LOVERE	36	8
LOZIO	59	8
LOZZA	18	23
LUINO	33	23
LUISAGO	20	7
LUMEZZANE	24	8
LUNGAVILLA	34	30
LURAGO DERBA	15	7
LURAGO MARINONE	19	7
LURANO	37	7
LURATE CACCIVIO	22	23
LUVINATE	24	23
LUZZANA	33	8
MACCAGNO CON PINO E VEDDASCA	39	23
MACCASTORNA	39	12
MACHERIO	14	7
MACLODIO	18	8
MADESIMO	81	7
MADIGNANO	46	30
MADONE	33	7
MAGASA	73	8
MAGENTA	24	30
MAGHERNO	26	30
MAGNACAVALLO	33	9
MAGNAGO	31	2
MAGREGLIO	37	7
MAIRAGO	33	30
MAIRANO	21	8
MALAGNINO	30	12
MALEGNO	48	8
MALEO	36	12
MALGESSO	33	23
MALGRATE	28	7
MALNATE	13	23
MALONNO	66	8
MANDELLO DEL LARIO	37	7
MANERBA DEL GARDA	38	8
MANERBIO	26	8
MANTELLIO	62	7
MANTOVA	12	9

REGIONE LOMBARDIA	DISTANZA	CODICE F.O.C.
MAPELLO	39	8
MARCALLO CON CASONE	24	2
MARCARIA	25	9
MARCHENO	29	8
MARCHIROLO	27	23
MARCIGNAGO	19	30
MARGNO	53	7
MARIANA MANTOVANA	33	9
MARIANO COMENSE	7	7
MARMENTINO	41	8
MARMIROLO	16	9
MARNATE	29	30
MARONE	22	8
MARTIGNANA DI PO	36	12
MARTINENO	34	8
MARUDO	25	30
MARZANO	21	30
MARZIO	26	23
MASATE	29	7
MASCIAGO PRIMO	27	23
MASLIANICO	27	7
MASSALENGO	27	30
MAZZANO	21	8
MEDA	1	7
MEDE	36	1
MEDIGLIA	21	30
MEDOLAGO	38	7
MEDOLE	37	9
MELEGNANO	17	30
MELETI	36	12
MELLO	68	7
MELZO	32	30
MENAGGIO	50	7
MENCONICO	55	1
MERATE	34	7
MERCALLO	32	2
MERLINO	29	30
MERONE	22	7
MESE	73	7
MESENZANA	31	23
MESERO	24	2
MEZZAGO	32	7
MEZZANA BIGLI	32	1
MEZZANA RABATTONI	31	30
MEZZANINO	30	30
MEZZOLDO	75	8
MILANO	9	30
MILZANO	34	8
MIRADOLE TERME	37	30
MISANO DI GERA D'ADDA	38	8


REGIONE LOMBARDIA	DISTANZA	CODICE F.O.C.
MISINTO	9	7
MISSAGLIA	29	7
MOGGIO	45	7
MOGLIA	20	9
MOIO DE' CALVI	82	8
MOLTENO	21	7
MOLTRASIO	29	23
MONASTEROLO DEL CASTELLO	42	8
MONGUZZO	19	7
MONIGA DEL GARDA	34	8
MONNO	78	8
MONTALTO PAVESE	43	1
MONTANASO LOMBARDO	29	30
MONTANO LUCINO	24	7
MONTE CREMASCO	38	30
MONTE ISOLA	31	8
MONTE MARENZO	40	7
MONTEBELLO DELLA BATTAGLIA	34	1
MONTECALVO VERSIGGIA	53	30
MONTEGRINO VALTRAVAGLIA	30	23
MONTELLO	44	8
MONTEMEZZO	66	7
MONTESCANO	42	30
MONTESGALE	44	1
MONTVECCHIA	36	7
MONTECELLI BRUSATI	11	8
MONTECELLI PAVESE	41	12
MONTECELLO BRIANZA	27	7
MONTICHIARI	31	8
MONTIRONE	21	8
MONTODINE	44	12
MONTORFANO	21	7
MONTÙ BECCARIA	44	30
MONVALLE	39	23
MONZA	21	30
MONZAMBANO	37	9
MORAZZONE	20	23
MORBEGNO	64	7
MORENGO	33	8
MORIMONDO	24	30
MORNAGO	28	23
MORNICO AL SERIO	27	8
MORNICO LOSANA	40	1
MORTARA	35	2
MORTERONE	51	7
MOSCAZZANO	42	30
MOTTA BALUFFI	32	12
MOTTA VISCONTI	19	30
MOTTEGGIANA	17	9



REGIONE LOMBARDA	DISTANZA	CODICE F.O.C.
MOZZANICA	35	8
MOZZATE	22	7
MOZZO	35	8
MUGGIÒ	13	7
MULAZZANO	22	30
MURA	47	8
MUSCOLINE	29	8
MUSSO	63	7
NAVE	22	8
NEMBRO	36	8
NERVIANO	25	30
NESSO	42	7
NIARDO	53	8
NIBIONNO	16	7
NICORVO	33	2
NOSATE	25	2
NOVA MILANESE	11	7
NOVATE MEZZOLA	63	7
NOVATE MILANESE	18	7
NOVEDRATE	9	7
NOVIGLIO	12	30
NUVOLENTI	24	8
NUVOLERA	23	8
ODOLO	39	8
OFFANENGO	43	8
OFFLAGA	28	8
OGGIONA CON SANTO STEFANO	28	23
OGGIONO	37	7
OLEVANO DI LOMELLINA	41	2
OLGIATE COMASCO	19	23
OLGIATE MOLGORA	27	7
OLGIATE OLONA	26	7
OLGINATE	33	7
OLIVA GESSI	39	1
OLIVETO LARIO	37	7
OLMENETA	39	12
OLMO AL BREMBO	68	8
OLTRE IL COLLE	66	8
OLTRESSENDA ALTA	60	8
OLTRONA DI SAN MAMETTE	21	23
OME	10	8
ONETA	56	8
ONO SAN PIETRO	58	8
ONORE	50	8
OPERA	8	30
ORIGGIO	23	7
ORINO	35	23
ORIO AL SERIO	30	8
ORIO LITTA	33	30
ORNAGO	28	7

REGIONE LOMBARDA	DISTANZA	CODICE F.O.C.
ORNICA	78	8
ORSENIGO	20	7
ORZINUOVI	30	8
ORZIVECCHI	26	8
OSIO SOPRA	35	8
OSIO SOTTO	34	7
OSNAGO	32	7
OSPEDALETTO LODIGIANO	30	30
OSPITALETTO	10	8
OSSAGO LODIGIANO	32	30
OSSIMO	57	8
OSSONA	24	2
OSTIANO	42	8
OSTIGLIA	24	9
OTTOBIANO	38	30
OZZERO	24	30
PADENGHE SUL GARDA	31	8
PADERNO D'ADDA	38	7
PADERNO DUGNANO	19	30
PADERNO FRANCIACORTA	7	8
PADERNO PONCHIELLI	43	12
PAGAZZANO	34	8
PAGNONA	52	7
PAISCO LOVENO	69	8
PAITONE	26	8
PALADINA	38	8
PALAZZAGO	46	8
PALAZZO PIGNANO	41	30
PALAZZOLO SULL'OGGIO	22	8
PALESTRO	22	2
PALOSCO	27	8
PANCARANA	35	30
PANDINO	35	7
PANTIGLIATE	24	30
PARABIAGO	28	30
PARATICO	23	8
PARLASCO	50	7
PARONA	37	2
PARRE	55	8
PARZANICA	44	8
PASPARDO	61	8
PASSIRANO	9	8
PASTURO	82	8
PAULLO	27	30
PAVIA	21	30
PAVONE DEL MELLA	32	8
PEDESINA	77	7
PEDRENGO	31	8
PEGLIO	48	7


REGIONE LOMBARDA	DISTANZA	CODICE F.O.C.
PEGOGNAGA	10	9
PEIA	51	8
PERLEDO	49	7
PERO	19	30
PERSICO DOSIMO	33	12
PERTICA ALTA	50	8
PERTICA BASSA	50	8
PESCAROLO ED UNITI	37	12
PESCATATE	28	7
PESCHIERA BORROMEO	28	30
PESSANO CON BORNAGO	26	7
PESSINA CREMONESE	38	12
PEZZAZE	41	8
PIADENA DRIZZONA	35	9
PIAN CAMUNO	36	8
PIANCOGNO	46	8
PIANELLO DEL LARIO	60	7
PIANENGO	42	8
PIANICO	38	8
PIANTEDO	57	7
PIARIO	55	8
PIAZZA BREMBANA	66	8
PIAZZATORRE	74	8
PIAZZOLO	72	8
PIERANICA	44	30
PIETRA DE' GIORGI	43	30
PIEVE ALBIGNOLA	29	30
PIEVE D'OLMI	31	12
PIEVE DEL CAIRO	30	1
PIEVE EMANUELE	12	30
PIEVE FISSIRAGA	23	30
PIEVE PORTO MORONE	38	12
PIEVE SAN GIACOMO	33	12
PIGRA	55	7
PINAROLO PO	35	30
PIOLTELLO	24	30
PISOGNE	41	8
PIUBEGA	30	9
PIURO	76	7
PIZZALE	31	1
PIZZIGHETTONE	38	12
PLESIO	59	7
POGGIO RUSCO	28	9
POGLIANO MILANESE	23	30
POGNANA LARIO	14	23
POGNANO	37	8
POLAVENO	18	8
POLPENAZZE DEL GARDA	33	8
POMPIANO	31	8
POMPONESCO	32	9



REGIONE LOMBARDBIA	DISTANZA	CODICE F.O.C.
PONCARALE	18	8
PONNA	57	7
PONTE LAMBRO	27	7
PONTE NIZZA	41	1
PONTE NOSSA	66	8
PONTE SAN PIETRO	35	8
PONTERANICA	38	8
PONTEVICO	31	8
PONTI SUL MINCIO	34	9
PONTIDA	37	7
PONTIROLO NUOVO	38	7
PONTOGLIO	28	8
PORLEZZA	62	7
PORTALBERA	38	30
PORTO CERESIO	15	23
PORTO MANTOVANO	13	9
PORTO VALTRAVAGLIA	41	23
POSTALESIO	82	7
POZZAGLIO ED UNITI	34	12
POZZO D'ADDA	31	7
POZZOLENGO	33	8
POZZUOLO MARTESANA	39	8
PRADALUNGA	38	8
PRALBOINO	35	8
PRATA CAMPORACCIO	73	7
PREDORE	30	8
PREGNANA MILANESE	23	30
PREMANA	82	7
PREMOLO	53	8
PRESEGLIE	40	8
PRESEZZO	37	8
PREVALLE	26	8
PRIMALUNA	49	7
PROSERPIO	28	7
PROVAGLIO D'ISEO	11	8
PROVAGLIO VAL SABBIA	47	8
PUEGNAGO DEL GARDA	35	8
PUMENENGO	29	8
PUSIANO	25	7
QUINGENTOLE	21	9
QUINTANO	45	30
QUINZANO D'OGGIO	36	8
QUISTELLO	16	9
RANCIO VALCUVIA	28	23
RANCO	41	2
RANICA	35	8
RANZANICO	44	8
RASURA	72	7
REA	34	30

REGIONE LOMBARDBIA	DISTANZA	CODICE F.O.C.
REDAVALLE	39	1
REDONDESCO	30	9
REMEDELLO	40	8
RENATE	19	7
RESCALDINA	27	7
RETORBIDO	33	1
REZZAGO	25	7
REZZATO	18	8
RHO	23	7
RICENGO	40	8
RIPALTA ARPINA	46	12
RIPALTA CREMASCA	44	30
RIPALTA GUERINA	46	12
RIVA DI SOLTO	42	8
RIVANAZZANO TERME	32	1
RIVAROLO DEL RE ED UNITI	36	9
RIVAROLO MANTOVANO	35	9
RIVOLTA D'ADDA	36	30
ROBBIATE	35	7
ROBBIO	27	2
ROBECCHETTO CON INDUNO	26	2
ROBECCO D'OGGIO	32	8
ROBECCO PAVESE	32	1
ROBECCO SUL NAVIGLIO	27	2
ROCCA DE' GIORGI	47	30
ROCCA SUSELLA	41	1
ROCCAFRANCA	27	8
RODANO	27	30
RODENGO SAIANO	6	8
RODERO	10	23
RODIGO	22	9
ROGENO	22	7
ROGNANO	14	30
ROGNO	36	8
ROGOLO	60	7
ROMAGNESE	69	1
ROMANENGO	41	8
ROMANO DI LOMBARDBIA	33	8
RONAGO	18	23
RONCADELLE	10	8
RONCARO	24	30
RONCELLO	30	7
RONCO BRIANTINO	32	7
RONCOBELLO	74	8
RONCOFERRARO	15	9
RONCOLA	49	8
ROSASCO	30	2
ROSATE	16	30
ROTA D'IMAGNA	57	8


REGIONE LOMBARDBIA	DISTANZA	CODICE F.O.C.
ROVATO	14	8
ROVELLASCA	14	7
ROVELLO PORRO	15	7
ROVERBELLA	22	9
ROVESCALA	49	12
ROVETTA	49	8
ROZZANO	3	30
ROÈ VOLCIANO	33	8
RUDIANO	27	8
SABBIO CHIESE	39	8
SABBIONETA	36	9
SALA COMACINA	45	7
SALE MARASINO	19	8
SALERANO SUL LAMBRO	23	30
SALTRIO	5	23
SALVIROLA	43	8
SALÒ	34	8
SAMARATE	33	7
SAMOLACO	68	7
SAN BARTOLOMEO VAL CAVARGNA	71	7
SAN BASSANO	47	12
SAN BENEDETTO PO	10	9
SAN CIPRIANO PO	34	30
SAN COLOMBANO AL LAMBRO	38	30
SAN DAMIANO AL COLLE	47	12
SAN DANIELE PO	26	12
SAN DONATO MILANESE	15	30
SAN FELICE DEL BENACO	37	8
SAN FERMO DELLA BATTAGLIA	25	7
SAN FIORANO	30	12
SAN GENESIO ED UNITI	17	30
SAN GERVASIO BRESCIANO	31	8
SAN GIACOMO DELLE SEGNATE	21	9
SAN GIACOMO FILIPPO	77	7
SAN GIORGIO BIGARELLO	8	9
SAN GIORGIO DI LOMELLINA	39	1
SAN GIORGIO SU LEGNANO	29	30
SAN GIOVANNI BIANCO	57	8
SAN GIOVANNI DEL DOSSO	26	9
SAN GIOVANNI IN CROCE	41	9
SAN GIULIANO MILANESE	16	30
SAN MARTINO DALL'ARGINE	28	9



REGIONE LOMBARDIA	DISTANZA	CODICE F.O.C.
SAN MARTINO DEL LAGO	38	12
SAN MARTINO IN STRADA	29	30
SAN MARTINO SICCOMARIO	23	30
SAN NAZZARO VAL CAVARGNA	71	7
SAN PAOLO	32	8
SAN PAOLO D'ARGON	30	8
SAN PELLEGRINO TERME	52	8
SAN ROCCO AL PORTO	27	12
SAN SIRO	57	7
SAN VITTORE OLONA	27	30
SAN ZENO NAVIGLIO	15	8
SAN ZENONE AL LAMBRO	20	30
SAN ZENONE AL PO	38	30
SANGIANO	40	23
SANNAZZARO DE' BURGONDI	31	1
SANT'ALESSIO CON VIALONE	19	30
SANT'ANGELO LODIGIANO	28	30
SANT'ANGELO LOMELLINA	32	2
SANT'OMOBONO TERME	52	8
SANTA BRIGIDA	74	8
SANTA CRISTINA E BISSONE	34	30
SANTA GIULETTA	37	1
SANTA MARGHERITA DI STAFFORA	49	1
SANTA MARIA DELLA VERSA	48	30
SANTA MARIA HOÈ	26	7
SANTO STEFANO LODIGIANO	34	12
SANTO STEFANO TICINO	25	2
SAREZZO	18	8
SARNICO	24	8
SARONNO	17	7
SARTIRANA LOMELLINA	39	2
SAVIORE DELL'ADAMELLO	76	8
SCALDASOLE	29	30
SCANDOLARA RAVARA	36	12
SCANDOLARA RIPA D'OGGIO	38	8
SCANZOROSCIATE	32	8
SCHIGNANO	47	7
SCHILPARIO	65	8
SCHIVENOGLIA	25	9
SECUGNAGO	35	30

REGIONE LOMBARDIA	DISTANZA	CODICE F.O.C.
SEDRIANO	24	30
SEDRINA	43	8
SEGRATE	21	30
SELLERO	61	8
SELVINO	45	8
SEMIANA	41	1
SENAGO	16	7
SENIGA	35	8
SENNA COMASCO	18	7
SENNA LODIGIANA	32	30
SEREGNO	14	7
SERGNANO	39	8
SERIATE	28	8
SERINA	59	8
SERLE	31	8
SERMIDE E FELONICA	26	33
SERRAVALLE A PO	20	9
SESTO CALENDE	34	23
SESTO ED UNITI	37	12
SESTO SAN GIOVANNI	17	7
SETTALA	27	30
SETTIMO MILANESE	17	30
SEVESO	5	7
SILVANO PIETRA	26	1
SIRMIONE	36	8
SIRONE	22	7
SIRTORI	24	7
SIZIANO	8	30
SOIANO DEL LAGO	37	9
SOLARO	14	7
SOLAROLO RAINERIO	41	12
SOLBIATE ARNO	25	23
SOLBIATE CON CAGNO	15	23
SOLBIATE OLONA	31	7
SOLFERINO	36	8
SOLTO COLLINA	43	8
SOLZA	40	7
SOMAGLIA	32	12
SOMMA LOMBARDO	34	2
SOMMO	28	30
SONCINO	35	8
SONGAVAZZO	47	8
SONICO	72	8
SORDIO	20	30
SORESINA	47	8
SORICO	59	7
SORISOLE	38	8
SORMANO	37	7
SOSPIRO	32	12
SOTTO IL MONTE GIOVANNI XXIII	43	8
SOVERE	40	8

REGIONE LOMBARDIA	DISTANZA	CODICE F.O.C.
SOVICO	14	7
SPESSA	37	30
SPINADESCO	35	12
SPINEDA	31	9
SPINO D'ADDA	33	30
SPINONE AL LAGO	41	8
SPIRANO	36	8
STAGNO LOMBARDO	34	12
STAZZONA	67	7
STEAZZANO	33	8
STRADELLA	32	30
STROZZA	45	8
SUARDI	36	1
SUEGLIO	70	7
SUELLO	26	7
SUISIO	36	7
SULBIATE	31	7
SULZANO	16	8
SUMIRAGO	27	23
SUSTINENTE	14	9
SUZZARA	17	9
TACENO	49	7
TAINO	37	2
TALAMONA	68	7
TALEGGIO	65	7
TARTANO	85	7
TAVAZZANO CON VILLAVESCO	22	30
TAVERNERIO	24	7
TAVERNOLA BERGAMASCA	34	8
TAVERNOLE SUL MELLA	35	8
TELGATE	20	8
TEMÙ	85	8
TERNATE	35	2
TERNO D'ISOLA	39	8
TERRANOVA DEI PASSERINI	35	12
TICENGO	38	8
TIGNALE	57	8
TORBOLE CASAGLIA	12	8
TORLINO VIMERCATI	42	30
TORNATA	33	9
TORNO	31	7
TORRAZZA COSTE	33	1
TORRE BERETTI E CASTELLARO	41	2
TORRE BOLDONE	34	8
TORRE D'ARESE	23	30
TORRE D'ISOLA	18	30
TORRE DE' BUSI	41	7
TORRE DE' NEGRI	33	30
TORRE DE' PICENARDI	41	9





REGIONE LOMBARDIA	DISTANZA	CODICE F.O.C.
TORRE DE ROVERI	30	8
TORRE PALLAVICINA	34	8
TORREVECCHIA PIA	18	30
TORRICELLA DEL PIZZO	36	12
TORRICELLA VERZATE	37	1
TOSCOLANO-MADERNO	41	8
TRADATE	25	23
TRAONA	75	7
TRAVACÒ SICCOMARIO	26	30
TRAVAGLIATO	13	8
TRAVEDONA-MONATE	35	23
TREMEZZINA	47	7
TREMOSINE SUL GARDA	64	8
TRENZANO	21	8
TRESCORE BALNEARIO	30	8
TRESCORE CREMASCO	42	30
TREVIGLIO	36	7
TREVILO	33	8
TREVISO BRESCIANO	50	8
TREZZANO ROSA	31	7
TREZZANO SUL NAVIGLIO	12	30
TREZZO SULL'ADDA	30	7
TREZZONE	64	7
TRIBIANO	23	30
TRIGOLO	46	8
TRIUGGIO	14	7
TRIVOLZIO	18	30
TROMELLO	33	30
TRONZANO LAGO MAGGIORE	46	23
TROVO	19	30
TRUCCAZZANO	33	30
TURANO LODIGIANO	30	30
TURATE	20	7
TURBIGO	23	2
UBIALE CLANEZZO	47	8
UBOLDO	21	7
UGGiate-TREVANO	15	23
URAGO D'OGLIO	26	8
URGNANO	33	8
USMATE VELATE	28	7
VAIANO CREMASCO	41	30
VAILATE	36	8
VAL BREMBILLA	49	8
VAL DI NIZZA	48	1
VAL MASINO	80	7
VAL REZZO	58	7
VALBONDIONE	76	8
VALBREMBO	36	8

REGIONE LOMBARDIA	DISTANZA	CODICE F.O.C.
VALBRONA	35	7
VALEGGIO	33	30
VALERA FRATTA	21	30
VALGANNA	22	23
VALGOGLIO	68	8
VALGREGHENTINO	36	7
VALLE LOMELLINA	38	2
VALLE SALIMBENE	24	30
VALLEVE	81	8
VALLIO TERME	34	8
VALMADRERA	26	7
VALMOREA	13	23
VALNEGRA	66	8
VALSOLDA	67	7
VALTORTA	79	8
VALVARRONE	63	7
VALVESTINO	65	8
VANZAGHELLO	29	2
VANZAGO	23	30
VAPRIO D'ADDA	33	7
VARANO BORGHI	34	23
VAREDO	10	7
VARENNA	50	7
VARESE	31	23
VARZI	45	1
VEDANO AL LAMBRO	20	7
VEDANO OLONA	18	23
VEDESETA	60	7
VEDUGGIO CON COLZANO	17	7
VELESO	47	7
VELEZZO LOMELLINA	43	1
VELLEZZO BELLINI	17	30
VENEGONO INFERIORE	23	23
VENEGONO SUPERIORE	21	23
VENIANO	20	7
VERANO BRIANZA	11	7
VERCANÀ	69	7
VERCEIA	60	7
VERCURAGO	32	7
VERDELLINO	36	7
VERDELLO	36	8
VERDERIO	35	7
VERGIATE	38	2
VERMEZZO CON ZELO	20	30
VERNATE	14	30
VEROLANUOVA	32	8
VEROLAVECCHIA	35	8
VERRETTO	33	1
VERRUA PO	33	30
VERTEMATE CON MINOPRIO	13	7
VERTOVA	44	8


REGIONE LOMBARDIA	DISTANZA	CODICE F.O.C.
VESCOVATO	34	12
VESTONE	36	8
VEZZA D'OGLIO	80	8
VIADANA	39	12
VIADANICA	31	8
VIDIGULFO	12	30
VIGANO SAN MARTINO	36	8
VIGANÒ	26	7
VIGEVANO	35	30
VIGGIÙ	19	23
VIGNATE	29	30
VIGOLO	45	8
VILLA BISCOSSI	34	1
VILLA CARCINA	16	8
VILLA CORTESE	30	30
VILLA D'ADDA	38	7
VILLA D'ALMÈ	39	8
VILLA D'OGNA	57	8
VILLA DI SERIO	35	8
VILLA GUARDIA	22	7
VILLACHIARA	36	8
VILLANOVA D'ARDENGGHI	23	30
VILLANOVA DEL SILLARO	28	30
VILLANTERIO	26	30
VILLANUOVA SUL CLISI	30	8
VILLASANTA	22	7
VILLIMPENTA	20	9
VILLONGO	26	8
VILMINORE DI SCALVE	61	8
VIMERCATE	26	7
VIMODRONE	21	30
VIONE	84	8
VISANO	36	8
VISTARINO	27	30
VITTUONE	24	30
VIZZOLA TICINO	35	2
VIZZOLO PREDABISSI	18	30
VOBARNO	35	8
VOGHERA	27	1
VOLONGO	46	8
VOLPARA	53	30
VOLTA MANTOVANA	31	9
VOLTIDO	39	9
ZANDOBBIO	30	8
ZANICA	30	8
ZAVATTARELLO	61	1
ZECCONE	14	30
ZELBIO	46	7
ZELO BUON PERSICO	29	30
ZEME	38	2



REGIONE LOMBARDIA	DISTANZA	CODICE F.O.C.
ZENEVREDO	41	30
ZERBO	41	30
ZERBOLÒ	26	30

REGIONE LOMBARDIA	DISTANZA	CODICE F.O.C.
ZIBIDO SAN GIACOMO	7	30
ZINASCO	27	30
ZOGNO	46	8


REGIONE LOMBARDIA	DISTANZA	CODICE F.O.C.
ZONE	26	8



REGIONE TRENTINO- ALTO ADIGE SÜDTIROL	DISTANZA	CODICE F.O.C.
ALA	49	9
ALBIANO	83	31
ALDENO	66	9
ALDINO	69	31
ALTAVALLE	83	31
ALTOPIANO DELLA VIGOLANA	76	9
AMBLAR-DON	77	31
ANDALO	86	31
ANDRIANO	53	31
ANTERIVO	75	31
APPIANO SULLA STRADA DEL VINO	53	31
ARCO	64	9
AVELENGO	69	31
AVIO	48	9
BADIA	59	31
BARBIANO	41	31
BASELGA DI PINÈ	85	9
BESENELLO	63	9
BLEGGIO SUPERIORE	89	9
BOLZANO	62	31
BONDONE	69	8
BORGO CHIESE	69	8
BORGO D'ANAUNIA	74	31
BORGO LARES	89	8
BRAIES	59	31
BRENNERO	9	31
BRENTONICO	61	9
BRESSANONE	55	31
BRONZOLO	56	31
BRUNICO	45	31
CAINES	55	31
CALCERANICA AL LAGO	83	9
CALDARO SULLA STRADA DEL VINO	58	31
CALDONAZZO	84	9
CAMPITELLO DI FASSA	73	31
CAMPO DI TRENŠ	16	31
CAMPO TURES	60	31
CAMPODENNO	75	31
CANAZEI	70	31
CAPRIANA	81	31
CASTEL CONDINO	75	8
CASTELBELLO- CIARDES	77	31
CASTELLO-MOLINA DI FIEMME	74	31
CASTELROTTO	44	31
CAVALESE	86	31
CAVARENO	74	31
CAVEDAGO	80	31

REGIONE TRENTINO- ALTO ADIGE SÜDTIROL	DISTANZA	CODICE F.O.C.
CAVEDINE	81	9
CEMBRA LISIGNAGO	81	31
CERMES	64	31
CHIENES	36	31
CHIUSA	32	31
CIMONE	70	9
CIS	89	31
CIVEZZANO	75	9
CLES	84	31
COMANO TERME	87	9
CONTÀ	81	31
CORNEDO ALL'ISARCO	41	31
CORTACCIA SULLA STRADA DEL VINO	61	31
CORTINA SULLA STRADA DEL VINO	62	31
CORVARA IN BADIA	67	31
DAMBEL	80	31
DENNO	75	31
DOBBIACO	62	31
DRENA	75	9
DRO	70	9
EGNA	57	31
FAI DELLA PAGANELLA	78	31
FALZES	41	31
FIAVÈ	85	9
FIEROZZO	90	9
FIÈ ALLO SCILJAR	60	31
FOLGARIA	74	9
FORTEZZA	25	31
FRASSILONGO	85	9
FUNES	39	31
GAIS	51	31
GARGAZZONE	58	31
GARNIGA TERME	74	9
GIOVO	75	31
ISERA	56	9
LA VALLE	56	31
LACES	81	31
LAGUNDO	63	31
LAION	38	31
LAIVES	60	31
LANA	61	31
LAUREGNO	87	31
LAVARONE	89	9
LAVIS	67	31
LEDRO	80	9
LEVICO TERME	85	9
LONA-LASES	81	9
LUSON	43	31


REGIONE TRENTINO- ALTO ADIGE SÜDTIROL	DISTANZA	CODICE F.O.C.
MADRUZZO	82	9
MAGRÈ SULLA STRADA DEL VINO	62	31
MAREBBE	52	31
MARLENGO	62	31
MAZZIN	74	31
MELTINA	66	31
MERANO	62	31
MEZZOCORONA	67	31
MEZZOLOMBARDO	67	31
MOENA	90	31
MONGUELFO-TESIDO	55	31
MONTAGNA	59	31
MORI	54	9
MOSO IN PASSIRIA	47	31
NAGO-TORBOLE	61	9
NALLES	56	31
NATURNO	71	31
NAZ-SCIAVES	24	31
NOGAREDO	56	9
NOMI	59	9
NOVA LEVANTE	56	31
NOVA PONENTE	61	31
NOVALEDO	88	9
NOVELLA	87	31
ORA	58	31
ORTISEI	63	31
PANCHIÀ	76	31
PARCINES	66	31
PERCA	45	31
PERGINE VALSUGANA	78	9
PIEVE DI BONO- PREZZO	74	8
PLAUS	69	31
POMAROLO	57	9
PONTE GARDENA	37	31
POSTAL	61	31
PREDAlA	79	31
PREDAZZO	82	31
PREDOI	83	31
RACINES	16	31
RASUN-ANTERSELVA	51	31
RENON	52	31
RIFIANO	54	31
RIO DI PUSTERIA	26	31
RIVA DEL GARDA	66	9
RODENGO	30	31
ROMENO	76	31
RONZO-CHIENIS	67	9
RONZONE	85	31
ROVERETO	58	9



REGIONE TRENTINO- ALTO ADIGE SÜDTIROL	DISTANZA	CODICE F.O.C.
ROVERÈ DELLA LUNA	68	31
RUFFRÈ-MENDOLA	69	31
SALORNO SULLA STRADA DEL VINO	65	31
SAN CANDIDO	65	31
SAN GENESIO ATESINO	56	31
SAN GIOVANNI DI FASSA - SÈN JAN	74	31
SAN LEONARDO IN PASSIRIA	43	31
SAN LORENZO DI SEBATO	41	31
SAN MARTINO IN BADIA	50	31
SAN MARTINO IN PASSIRIA	45	31
SAN MICHELE ALL'ADIGE	65	31
SAN PANCRAZIO	87	31
SANT'ORSOLA TERME	87	9
SANTA CRISTINA VALGARDENA	49	31
SANZENO	81	31
SARENTINO	49	31
SARNONICO	73	31
SCENA	62	31
SEGONZANO	90	9
SELLA GIUDICARIE	80	8
SELVA DEI MOLINI	65	31
SELVA DI VAL GARDENA	52	31
SENALE-SAN FELICE	76	31

REGIONE TRENTINO- ALTO ADIGE SÜDTIROL	DISTANZA	CODICE F.O.C.
SENALES	82	31
SESTO	71	31
SFRUZ	88	31
SILANDRO	85	31
SORAGA DI FASSA	83	31
SOVER	87	31
SPORMAGGIORE	75	31
SPORMINORE	74	31
STENICO	90	9
STORO	66	8
TENNA	83	9
TENNO	74	9
TERENTO	37	31
TERLANO	53	31
TERMENO SULLA STRADA DEL VINO	58	31
TERRAGNOLO	71	9
TERRE D'ADIGE	72	31
TESERO	74	31
TESIMO	61	31
TIONE DI TRENTO	87	8
TIRES	58	31
TIROLO	58	31
TON	75	31
TRAMBILENO	64	9
TRENTO	73	9
TRODENA NEL PARCO NATURALE	65	31
ULTIMO	82	31


REGIONE TRENTINO- ALTO ADIGE SÜDTIROL	DISTANZA	CODICE F.O.C.
VADENA	57	31
VAL DI VIZZE	14	31
VALDAONE	79	8
VALDAORA	67	31
VALFLORIANA	82	31
VALLARSA	73	9
VALLE AURINA	72	31
VALLE DI CASIES	61	31
VALLELAGHI	75	9
VANDOIES	29	31
VARNA	25	31
VELTURNO	31	31
VERANO	73	31
VIGNOLA-FALESINA	84	9
VILLA LAGARINA	56	9
VILLABASSA	59	31
VILLANDRO	35	31
VILLE D'ANAUNIA	85	31
VILLE DI FIEMME	74	31
VIPITENO	13	31
VOLANO	59	9
ZIANO DI FIEMME	78	31



REGIONE VENETO	DISTANZA	CODICE F.O.C.
ABANO TERME	36	33
ADRIA	46	33
AFFI	33	9
AGNA	31	33
AGORDO	85	10
AGUGLIARO	43	33
ALANO DI PIAVE	62	10
ALBAREDO D'ADIGE	52	9
ALBETTONE	46	33
ALBIGNASEGO	33	33
ALONTE	52	33
ALPAGO	56	10
ALTAVILLA VICENTINA	49	9
ALTISSIMO	71	9
ALTIVOLE	55	10
ANGIARI	41	9
ANGUILLARA VENETA	27	33
ANNONE VENETO	20	10
ARCADE	33	10
ARCOLE	44	9
ARCUGNANO	53	10
ARIANO NEL POLESINE	52	33
ARQUÀ PETRARCA	30	33
ARQUÀ POLESINE	15	33
ARRE	35	33
ARSIERO	75	10
ARSIÈ	89	10
ARZERGRANDE	45	10
ARZIGNANO	52	9
ASIAGO	83	10
ASIGLIANO VENETO	50	33
ASOLO	67	10
BADIA CALAVENA	53	9
BADIA POLESINE	25	33
BAGNOLI DI SOPRA	32	33
BAGNOLO DI PO	15	33
BAONE	26	33
BARBARANO MOSSANO	50	33
BARBONA	24	33
BARDOLINO	40	9
BASSANO DEL GRAPPA	73	10
BATTAGLIA TERME	27	33
BELFIORE	40	9
BELLUNO	60	10
BERGANTINO	30	33
BEVILACQUA	48	9
BOARA PISANI	17	33
BOLZANO VICENTINO	53	10
BONAVIGO	49	9
BORCA DI CADORE	86	10
BORGO VALBELLUNA	72	10

REGIONE VENETO	DISTANZA	CODICE F.O.C.
BORGO VENETO	38	33
BORGORICCO	45	10
BORSO DEL GRAPPA	70	10
BOSARO	18	33
BOSCHI SANT'ANNA	46	9
BOSCO CHESANUOVA	75	9
BOVOLENTA	39	33
BOVOLONE	37	9
BREDA DI PIAVE	21	10
BREGANZE	62	10
BRENDOLA	46	9
BRENTINO BELLUNO	47	9
BRENZONE SUL GARDA	60	9
BRESSANVIDO	58	10
BROGLIANO	57	9
BRUGINE	46	33
BUSSOLENGO	29	9
BUTTAPIETRA	27	9
CADONEGHE	39	10
CAERANO DI SAN MARCO	47	10
CALALZO DI CADORE	76	10
CALDIERO	37	9
CALDOGNO	61	9
CALTO	20	33
CALTRANO	66	10
CALVENE	71	10
CAMISANO VICENTINO	48	10
CAMPAGNA LUPIA	35	10
CAMPIGLIA DEI BERICI	44	33
CAMPO SAN MARTINO	46	10
CAMPODARSEGO	43	10
CAMPODORO	47	10
CAMPOLONGO MAGGIORE	42	10
CAMPONOGARA	34	10
CAMPOSAMPIERO	49	10
CANARO	11	33
CANDA	17	33
CANDIANA	40	33
CAORLE	36	10
CAPPELLA MAGGIORE	45	10
CAPRINO VERONESE	39	9
CARBONERA	23	10
CARCERI	35	33
CARMIGNANO DI BRENTA	60	10
CARRÈ	67	10
CARTIGLIANO	71	10
CARTURA	32	33
CASALE DI SCODOSIA	43	33
CASALE SUL SILE	19	10
CASALEONE	32	9

REGIONE VENETO	DISTANZA	CODICE F.O.C.
CASALSERUGO	38	33
CASIER	23	10
CASSOLA	60	10
CASTAGNARO	31	33
CASTEGNERO	51	33
CASTEL D'AZZANO	25	9
CASTELBALDO	32	33
CASTELCUCCO	62	10
CASTELFRANCO VENETO	55	10
CASTELGOMBERTO	57	9
CASTELGUGLIELMO	17	33
CASTELLO DI GODEGO	50	10
CASTELMASSA	25	33
CASTELNOVO BARIANO	26	33
CASTELNUOVO DEL GARDA	26	9
CAVAION VERONESE	34	9
CAVALLINO-TREPORTI	68	10
CAVARZERE	45	33
CAVASO DEL TOMBA	81	10
CAZZANO DI TRAMIGNA	45	9
CEGGIA	10	10
CENESELLI	22	33
CEREA	33	9
CEREGNANO	25	33
CERRO VERONESE	51	9
CERVARESE SANTA CROCE	50	10
CESIOMAGGIORE	80	10
CESSALTO	9	10
CHIAMPO	58	9
CHIARANO	10	10
CHIES D'ALPAGO	62	10
CHIOGGIA	51	10
CHIUPPANO	66	10
CIBIANA DI CADORE	85	10
CIMADOLMO	23	10
CINTO CAOMAGGIORE	21	10
CINTO EUGANEO	39	33
CISON DI VALMARINO	54	10
CITTADELLA	50	10
CODEVIGO	41	10
COLOGNÈ	27	10
COGOLLO DEL CENGIO	69	10
COLCERESA	65	10
COLLE UMBERTO	40	10
COLOGNA VENETA	55	9
COLOGNOLA AI COLLI	39	9
COMELICO SUPERIORE	88	31
CONA	44	33
CONCAMARISE	30	9



REGIONE VENETO	DISTANZA	CODICE F.O.C.
CONCORDIA SAGITTARIA	19	10
CONEGLIANO	36	10
CONSELVE	33	33
CORBOLA	47	33
CORDIGNANO	40	10
CORNEDO VICENTINO	60	9
CORNUDA	48	10
CORREZZOLA	46	10
CORTINA D'AMPEZZO	84	31
COSTA DI ROVIGO	14	33
COSTABISSARA	58	9
COSTERMANO SUL GARDA	37	9
CREAZZO	52	9
CRESPADORO	71	9
CRESPINO	28	33
CROCIETTA DEL MONTELLO	50	10
CURTAROLO	42	10
DOLCÈ	43	9
DOLO	32	10
DOMEGGE DI CADORE	79	10
DUE CARRARE	27	33
DUEVILLE	57	10
ERACLEA	17	10
ERBEZZO	62	9
ERBÈ	23	9
ESTE	31	33
FARA VICENTINO	67	10
FARRA DI SOLIGO	53	10
FELTRE	75	10
FERRARA DI MONTE BALDO	52	9
FICAROLO	14	33
FIESSO D'ARTICO	36	10
FIESSO UMBERTIANO	13	33
FOLLINA	57	10
FONTANELLE	22	10
FONTANIVA	57	10
FONTE	58	10
FONZASO	89	10
FOSSALTA DI PIAVE	6	10
FOSSALTA DI PORTOGRUARO	26	10
FOSSÒ	39	10
FRASSINELLE POLESINE	16	33
FRATTA POLESINE	17	33
FREGONA	47	10
FUMANE	35	9
GAIARINE	29	10
GAIBA	11	33
GALLIERA VENETA	53	10

REGIONE VENETO	DISTANZA	CODICE F.O.C.
GALZIGNANO TERME	47	33
GAMBELLARA	43	9
GAMBUGLIANO	58	9
GARDA	41	9
GAVELLO	29	33
GAZZO	56	10
GAZZO VERONESE	26	9
GIACCIANO CON BARUCHELLA	24	33
GIAVERA DEL MONTELLO	40	10
GODEGA DI SANT'URBANO	37	10
GORGO AL MONTICANO	20	10
GRANTORTO	56	10
GRANZE	24	33
GREZZANA	39	9
GRISIGNANO DI ZOCCO	42	10
GRUARO	23	10
GRUMOLO DELLE ABBADESSE	48	10
GUARDA VENETA	21	33
ILLASI	40	9
ISOLA DELLA SCALA	19	9
ISOLA RIZZA	45	9
ISOLA VICENTINA	62	9
ISTRANA	28	10
JESOLO	21	10
LA VALLE AGORDINA	86	10
LAGHI	83	10
LAVAGNO	36	9
LAZISE	33	9
LEGNAGO	41	33
LEGNARO	39	33
LENDINARA	17	33
LIMANA	67	10
LIMENA	39	10
LIVINALLONGO DEL COL DI LANA	81	31
LONGARE	50	10
LONGARONE	58	10
LONIGO	48	9
LOREGGIA	49	10
LORENZAGO DI CADORE	87	10
LOREO	47	33
LORIA	54	10
LOZZO ATESTINO	41	33
LOZZO DI CADORE	82	10
LUGO DI VICENZA	70	10
LUSIA	23	33
LUSIANA CONCO	82	10
MALCESINE	68	9
MALO	67	9


REGIONE VENETO	DISTANZA	CODICE F.O.C.
MANSUÈ	22	10
MARANO DI VALPOLICELLA	40	9
MARANO VICENTINO	64	10
MARCON	18	10
MARENO DI PIAVE	23	10
MAROSTICA	69	10
MARTELLAGO	36	10
MASER	54	10
MASERADA SUL PIAVE	23	10
MASERÀ DI PADOVA	33	33
MASI	27	33
MASSANZAGO	44	10
MEDUNA DI LIVENZA	22	10
MEGLIADINO SAN VITALE	39	33
MELARA	28	9
MEOLO	12	10
MERLARA	38	33
MESTRINO	42	33
MEZZANE DI SOTTO	41	9
MIANE	60	10
MINERBE	46	9
MIRA	28	10
MIRANO	28	10
MOGLIANO VENETO	23	10
MONASTIER DI TREVISO	12	10
MONFUMO	64	10
MONSELICE	24	33
MONTAGNANA	42	33
MONTE DI MALO	65	9
MONTEBELLO VICENTINO	43	9
MONTEBELLUNA	44	10
MONTECCHIA DI CROSARA	50	9
MONTECCHIO MAGGIORE	47	9
MONTECCHIO PRECALCINO	57	10
MONTEFORTE D'ALPONE	39	9
MONTEGALDA	47	10
MONTEGALDELLA	48	10
MONTEGROTTO TERME	31	33
MONTEVIALE	56	9
MONTECELLO CONTE OTTO	53	10
MONTORSO VICENTINO	48	9
MORGANO	36	10
MORIAGO DELLA BATTAGLIA	52	10
MOTTA DI LIVENZA	18	10
MOZZECANE	19	9



REGIONE VENETO	DISTANZA	CODICE F.O.C.
MUSILE DI PIAVE	9	10
MUSSOLENTE	64	10
NANTO	50	33
NEGRAR DI VALPOLICELLA	53	9
NERVESIA DELLA BATTAGLIA	38	10
NOALE	36	10
NOGARA	22	9
NOGAROLE ROCCA	15	9
NOGAROLE VICENTINO	62	9
NOVE	70	10
NOVENTA DI PIAVE	3	10
NOVENTA PADOVANA	34	10
NOVENTA VICENTINA	40	33
OCCHIOBELLO	3	33
ODERZO	16	10
OPPEANO	44	9
ORGIANO	50	33
ORMELLE	19	10
ORSAGO	37	10
OSPEDALETTO EUGANEO	35	33
OSPITALE DI CADORE	64	10
PADOVA	34	33
PAESE	28	10
PALÙ	42	9
PAPOZZE	42	33
PASTRENGO	32	9
PEDAVENA	79	10
PEDEMONTE	88	10
PEDEROBBA	65	10
PERAROLO DI CADORE	71	10
PERNUMIA	27	33
PESCANTINA	29	9
PESCHIERA DEL GARDA	40	9
PETTORAZZA GRIMANI	36	33
PIACENZA D'ADIGE	28	33
PIANEZZE	69	10
PIANIGA	34	10
PIAZZOLA SUL BRENTA	47	10
PIEVE DEL GRAPPA	68	10
PIEVE DI CADORE	73	10
PIEVE DI SOLIGO	48	10
PINCARA	10	33
PIOMBINO DESE	44	10
PIOVE DI SACCO	41	10
PIOVENE ROCCHETTE	66	10
POJANA MAGGIORE	44	33
POLESELLA	17	33
POLVERARA	44	33
PONSO	38	33

REGIONE VENETO	DISTANZA	CODICE F.O.C.
PONTE DI PIAVE	8	10
PONTE NELLE ALPI	54	10
PONTE SAN NICOLÒ	35	33
PONTECCHIO POLESINE	19	33
PONTELONGO	45	33
PONZANO VENETO	32	10
PORTO TOLLE	67	33
PORTO VIRO	54	33
PORTOBUFFOLÈ	24	10
PORTOGRUARO	21	10
POSINA	86	10
POSSAGNO	61	10
POVE DEL GRAPPA	70	10
POVEGLIANO	34	10
POVEGLIANO VERONESE	22	9
POZZOLEONE	61	10
POZZONOVO	28	33
PRAMAGGIORE	23	10
PREGANZIOL	19	10
PRESSANA	54	9
QUARTO D'ALTINO	17	10
QUERO VAS	60	10
QUINTO DI TREVISO	27	10
QUINTO VICENTINO	54	10
RECOARO TERME	75	9
REFRONTOLO	48	10
RESANA	47	10
REVINE LAGO	47	10
RIESE PIO X	50	10
RIVAMONTE AGORDINO	89	10
RIVOLI VERONESE	35	9
ROANA	84	10
ROMANO D'EZZELINO	71	10
RONCADE	13	10
RONCO ALL'ADIGE	52	9
RONCÀ	48	9
ROSOLINA	53	33
ROSSANO VENETO	58	10
ROSÀ	63	10
ROVERCHIARA	49	9
ROVEREDO DI GUÀ	51	33
ROVERÈ VERONESE	55	9
ROVIGO	24	33
ROVOLON	49	33
RUBANO	40	33
SACCOLONGO	38	33
SALARA	17	33
SALCEDO	70	10
SALGAREDA	7	10
SALIZOLE	29	9

REGIONE VENETO	DISTANZA	CODICE F.O.C.
SALZANO	33	10
SAN BELLINO	19	33
SAN BIAGIO DI CALLALTA	14	10
SAN BONIFACIO	37	9
SAN DONÀ DI PIAVE	8	10
SAN FIOR	37	10
SAN GIORGIO DELLE PERTICHE	47	10
SAN GIORGIO IN BOSCO	49	10
SAN GIOVANNI ILARIONE	55	9
SAN GIOVANNI LUPATOTO	32	9
SAN GREGORIO NELLE ALPI	79	10
SAN MARTINO BUON ALBERGO	42	9
SAN MARTINO DI LUPARI	54	10
SAN MARTINO DI VENEZZE	28	33
SAN MAURO DI SALINE	55	9
SAN MICHELE AL TAGLIAMENTO	25	11
SAN PIETRO DI CADORE	87	11
SAN PIETRO DI FELETTO	42	10
SAN PIETRO DI MORUBIO	40	9
SAN PIETRO IN CARIANO	34	9
SAN PIETRO IN GU	57	10
SAN PIETRO MUSSOLINO	66	9
SAN PIETRO VIMINARIO	26	33
SAN POLO DI PIAVE	21	10
SAN STINO DI LIVENZA	13	10
SAN VENDEMIANO	34	10
SAN VITO DI CADORE	88	10
SAN VITO DI LEGUZZANO	70	10
SAN ZENO DI MONTAGNA	47	9
SAN ZENONE DEGLI EZZELINI	60	10
SANDRIGO	66	10
SANGUINETTO	27	9
SANT'AMBROGIO DI VALPOLICELLA	34	9
SANT'ANGELO DI PIOVE DI SACCO	41	10
SANT'ANNA D'ALFAEDO	55	9
SANT'ELENA	25	33
SANT'URBANO	25	33
SANTA GIUSTINA	74	10



REGIONE VENETO	DISTANZA	CODICE F.O.C.
SANTA GIUSTINA IN COLLE	50	10
SANTA LUCIA DI PIAVE	38	10
SANTA MARIA DI SALA	36	10
SANTO STEFANO DI CADORE	89	11
SANTORSO	68	10
SAONARA	35	33
SARCEDO	65	10
SAREGO	47	9
SARMEDE	45	10
SCHIAVON	64	10
SCHIO	71	10
SCORZÈ	33	10
SEDICO	69	10
SEGUSINO	60	10
SELVA DI PROGNO	60	9
SELVAZZANO DENTRO	37	33
SEREN DEL GRAPPA	87	10
SERNAGLIA DELLA BATTAGLIA	50	10
SILEA	19	10
SOAVE	38	9
SOLAGNA	71	10
SOLESINO	22	33
SOMMACAMPAGNA	25	9
SONA	26	9
SORGÀ	18	9
SOSPIROLO	73	10
SOSSANO	48	33
SOVERZENE	54	10
SOVIZZO	49	9
SPINEA	26	10
SPRESIANO	31	10
STANGHELLA	17	33
STIENTA	5	33
STRA	40	10
SUSEGANA	39	10
TAGLIO DI PO	53	33
TAIBON AGORDINO	88	10
TAMBRE	60	10
TARZO	48	10

REGIONE VENETO	DISTANZA	CODICE F.O.C.
TEGLIO VENETO	26	10
TEOLO	41	33
TERRASSA PADOVANA	37	33
TERRAZZO	38	33
TEZZE SUL BRENTA	66	10
THIENE	63	10
TOMBOLO	56	10
TONEZZA DEL CIMONE	86	10
TORRE DI MOSTO	17	10
TORREBELVICINO	74	10
TORREGLIA	36	33
TORRI DEL BENACO	34	9
TORRI DI QUARTESOLO	50	10
TREBASELEGHE	38	10
TRECENTA	19	33
TREGNAGO	47	9
TREVENZUOLO	19	9
TREVIGNANO	36	10
TREVISIO	24	10
TRIBANO	29	33
TRISSINO	55	9
URBANA	42	33
VAL DI ZOLDO	81	10
VAL LIONA	51	9
VALBRENTA	72	10
VALDAGNO	66	9
VALDASTICO	84	10
VALDOBBIADENE	58	10
VALEGGIO SUL MINCIO	25	9
VALLE DI CADORE	75	10
VALLI DEL PASUBIO	78	10
VAZZOLA	29	10
VEDELAGO	38	10
VEGGIANO	46	33
VELO D'ASTICO	73	10
VELO VERONESE	64	9
VENEZIA	22	10
VERONA	28	9
VERONELLA	51	9
VESCOVANA	21	33
VESTENANOVA	61	9

REGIONE VENETO	DISTANZA	CODICE F.O.C.
VICENZA	60	10
VIDOR	54	10
VIGASIO	21	9
VIGHIZZOLO D'ESTE	34	33
VIGO DI CADORE	86	10
VIGODARZERE	39	10
VIGONOVO	39	10
VIGONZA	38	10
VILLA BARTOLOMEA	35	33
VILLA DEL CONTE	52	10
VILLA ESTENSE	28	33
VILLADOSE	26	33
VILLAFRANCA DI VERONA	24	9
VILLAFRANCA PADOVANA	44	10
VILLAGA	52	33
VILLAMARZANA	12	33
VILLANOVA DEL GHEBBO	19	33
VILLANOVA DI CAMPOSAMPIERO	43	10
VILLANOVA MARCHESANA	36	33
VILLAVERLA	62	10
VILLORBA	24	10
VITTORIO VENETO	41	10
VO'	43	33
VODO CADORE	83	10
VOLPAGO DEL MONTELLO	41	10
ZANÈ	65	10
ZENSON DI PIAVE	11	10
ZERMEGHEDO	46	9
ZERO BRANCO	32	10
ZEVIO	38	9
ZIMELLA	47	9
ZOPPÈ DI CADORE	81	10
ZOVENCEDO	56	9
ZUGLIANO	68	10






REGIONE FRIULI- VENEZIA GIULIA	DISTANZA	CODICE F.O.C.
AIELLO DEL FRIULI	5	11
AMARO	38	11
AMPEZZO	58	11
ANDREIS	60	10
AQUILEIA	18	11
ARBA	53	10
ARTA TERME	50	11
ARTEGNA	34	11
ATTIMIS	35	11
AVIANO	46	10
AZZANO DECIMO	26	10
BAGNARIA ARSA	4	11
BARCIS	63	10
BASILIANO	26	11
BERTIOLO	23	11
BICINICCO	12	11
BORDANO	37	11
BRUGNERA	32	10
BUDOIA	46	10
BUJA	32	11
BUTTRIO	21	11
CAMINO AL TAGLIAMENTO	33	11
CAMPOFORMIDO	21	11
CAMPOLONGO TAPOGLIANO	8	11
CANEVA	42	10
CAPRIVA DEL FRIULI	20	11
CARLINO	16	11
CASARSA DELLA DELIZIA	37	11
CASSACCO	28	11
CASTELNOVO DEL FRIULI	56	11
CASTIONS DI STRADA	14	11
CAVASSO NUOVO	56	11
CAVAZZO CARNICO	52	11
CERCIVENTO	57	11
CERVIGNANO DEL FRIULI	11	11
CHIONS	23	10
CHIOPRIS-VISCONI	11	11
CHIUSAFORTE	53	11
CIMOLAIS	75	10
CIVIDALE DEL FRIULI	35	11
CLAUT	80	10
CLAUZETTO	58	11
CODROIPO	28	11
COLLOREDO DI MONTE ALBANO	29	11
COMGLIANS	58	11
CORDENONS	36	10
CORDOVADO	28	10

REGIONE FRIULI- VENEZIA GIULIA	DISTANZA	CODICE F.O.C.
CORMONS	18	11
CORNO DI ROSAZZO	21	11
COSEANO	33	11
DIGNANO	38	11
DOBERDÒ DEL LAGO	21	11
DOGNA	57	11
DOLEGNA DEL COLLIO	26	11
DRENCHIA	56	11
DUINO AURISINA	24	11
ENEMONZO	50	11
ERTO E CASSO	69	10
FAEDIS	34	11
FAGAGNA	27	11
FANNA	56	11
FARRA D'ISONZO	18	11
FIUME VENETO	29	10
FIUMICELLO VILLA VICENTINA	19	11
FLAIBANO	37	11
FOGLIANO REDIPUGLIA	16	11
FONTANAFREDDA	39	10
FORGARIA NEL FRIULI	49	11
FORNI AVOLTRI	69	11
FORNI DI SOPRA	76	11
FORNI DI SOTTO	68	11
FRISANCO	62	10
GEMONA DEL FRIULI	34	11
GONARS	10	11
GORIZIA	22	11
GRADISCA D'ISONZO	15	11
GRADO	67	11
GRIMACCO	51	11
LATISANA	22	11
LAUCO	52	11
LESTIZZA	18	11
LIGNANO SABBIADORO	38	11
LUSEVERA	39	11
MAGNANO IN RIVIERA	33	11
MAJANO	36	11
MALBORGHETTO VALBRUNA	59	11
MANIAGO	54	10
MANZANO	18	11
MARANO LAGUNARE	22	11
MARIANO DEL FRIULI	14	11
MARTIGNACCO	26	11
MEDEA	11	11
MEDUNO	58	11
MERETO DI TOMBA	34	11
MOGGIO UDINESE	46	11

REGIONE FRIULI- VENEZIA GIULIA	DISTANZA	CODICE F.O.C.
MOIMACCO	30	11
MONFALCONE	18	11
MONRUPINO	31	11
MONTENARS	38	11
MONTEREALE VALCELLINA	52	10
MORARO	18	11
MORSANO AL TAGLIAMENTO	32	10
MORTEGLIANO	15	11
MORUZZO	29	11
MOSSA	22	11
MUGGIA	45	11
MUZZANA DEL TURGNANO	18	11
NIMIS	32	11
OSOPPO	32	11
OVARO	55	11
PAGNACCO	22	11
PALAZZOLO DELLO STELLA	22	11
PALMANOVA	13	11
PALUZZA	56	11
PASIAN DI PRATO	18	11
PASIANO DI PORDENONE	33	10
PAULARO	60	11
PAVIA DI UDINE	13	11
PINZANO AL TAGLIAMENTO	52	11
POCENIA	23	11
POLCENIGO	38	10
PONTEBBA	55	11
PORCIA	33	10
PORDENONE	32	10
PORPETTO	9	11
POVOLETTO	27	11
POZZUOLO DEL FRIULI	19	11
PRADAMANO	20	11
PRATA DI PORDENONE	30	10
PRATO CARNICO	62	11
PRAVISDOMINI	22	10
PRECENICCO	24	11
PREMARIACCO	29	11
PREONE	54	11
PREPOTTO	30	11
PULFERO	28	11
RAGOGNA	43	11
RAVASCLETTO	62	11
RAVEO	52	11
REANA DEL ROJALE	24	11
REMANZACCO	27	11
RESIA	55	11



REGIONE FRIULI- VENEZIA GIULIA	DISTANZA	CODICE F.O.C.
RESIUTTA	47	11
RIGOLATO	62	11
RIVE D'ARCANO	34	11
RIVIGNANO TEOR	29	11
ROMANS D'ISONZO	10	11
RONCHI DEI LEGIONARI	15	11
RONCHIS	21	11
ROVEREDO IN PIANO	38	10
RUDA	11	11
SACILE	38	10
SAGRADO	15	11
SAN CANZIAN D'ISONZO	18	11
SAN DANIELE DEL FRIULI	38	11
SAN DORLIGO DELLA VALLE	40	11
SAN FLORIANO DEL COLLIO	27	11
SAN GIORGIO DELLA RICHINVELDA	46	11
SAN GIORGIO DI NOGARO	13	11
SAN GIOVANNI AL NATISONE	17	11
SAN LEONARDO	44	11
SAN LORENZO ISONTINO	20	11
SAN MARTINO AL TAGLIAMENTO	43	11
SAN PIER D'ISONZO	15	11

REGIONE FRIULI- VENEZIA GIULIA	DISTANZA	CODICE F.O.C.
SAN PIETRO AL NATISONE	40	11
SAN QUIRINO	41	10
SAN VITO AL TAGLIAMENTO	32	10
SAN VITO AL TORRE	4	11
SAN VITO DI FAGAGNA	28	11
SANTA MARIA LA LONGA	8	11
SAPPADA	79	11
SAURIS	74	11
SAVOGNA	46	11
SAVOGNA D'ISONZO	22	11
SEDEGLIANO	32	11
SEQUALS	50	11
SESTO AL REGHENA	22	10
SGONICO	27	11
SOCCHIEVE	54	11
SPIILIMBERGO	43	11
STARANZANO	16	11
STREGNA	49	11
SUTRIO	55	11
TAIPANA	42	11
TALMASSONS	18	11
TARCENTO	31	11
TARVISIO	64	11
TAVAGNACCO	21	11
TERZO D'AQUILEIA	14	11
TOLMEZZO	41	11


REGIONE FRIULI- VENEZIA GIULIA	DISTANZA	CODICE F.O.C.
TORREANO	40	11
TORVISCOSA	13	11
TRAMONTI DI SOPRA	73	11
TRAMONTI DI SOTTO	69	11
TRASAGHIS	35	11
TRAVESIO	54	11
TREPPA GRANDE	31	11
TREPPA LIGOSULLO	59	11
TRICESIMO	24	11
TRIESTE	36	11
TRIVIGNANO UDINESE	10	11
TURRIACO	18	11
UDINE	20	11
VAJONT	52	10
VALVASONE ARZENE	39	11
VARMO	30	11
VENZONE	38	11
VERZEGNIS	44	11
VILLA SANTINA	47	11
VILLESSE	12	11
VISCO	2	11
VITO D'ASIO	55	11
VIVARO	44	10
ZOPPOLA	34	10
ZUGLIO	49	11



REGIONE LIGURIA	DISTANZA	CODICE F.O.C.
AIOLE	52	34
ALASSIO	35	34
ALBENGA	38	34
ALBISOLA SUPERIORE	36	4
ALBISSOLA MARINA	45	4
ALTARE	26	4
AMEGLIA	26	29
ANDORA	27	34
APRICALE	35	34
AQUILA D'ARROSCIA	51	34
ARCOLA	18	29
ARENZANO	54	1
ARMO	42	4
ARNASCO	44	34
AURIGO	37	34
AVEGNO	39	29
BADALUCCO	29	34
BAJARDO	23	34
BALESTRINO	44	34
BARDINETO	41	4
BARGAGLI	41	1
BERGEGGI	40	34
BEVERINO	10	29
BOGLIASCO	47	1
BOISSANO	40	34
BOLANO	25	29
BONASSOLA	25	29
BORDIGHERA	19	34
BORGHETTO D'ARROSCIA	50	34
BORGHETTO DI VARA	4	29
BORGHETTO SANTO SPIRITO	38	34
BORGIO VEREZZI	43	34
BORGOMARO	33	34
BORMIDA	43	4
BORZONASCA	37	29
BRUGNATO	2	29
BUSALLA	17	1
CAIRO MONTENOTTE	32	4
CALICE AL CORNOVIGLIO	22	29
CALICE LIGURE	46	34
CALIZZANO	35	4
CAMOGLI	48	1
CAMPO LIGURE	45	1
CAMPOMORONE	29	1
CAMPOROSSO	24	34
CARASCO	26	29
CARAVONICA	34	34
CARCARE	29	4
CARRO	10	29
CARRODANO	17	29

REGIONE LIGURIA	DISTANZA	CODICE F.O.C.
CASANOVA LERRONE	45	34
CASARZA LIGURE	20	29
CASELLA	23	1
CASTEL VITTORIO	33	34
CASTELBIANCO	38	4
CASTELLARO	10	34
CASTELNUOVO MAGRA	27	29
CASTELVECCHIO DI ROCCA BARBENA	42	34
CASTIGLIONE CHIAVARESE	21	29
CELLE LIGURE	71	1
CENGIO	26	4
CERANESI	29	1
CERIALE	39	34
CERIANA	14	34
CERVO	29	34
CESIO	35	34
CHIAVARI	24	29
CHIUSANICO	30	34
CHIUSAVECCHIA	24	34
CICAGNA	39	29
CIPRESSA	26	34
CISANO SUL NEVA	35	34
CIVEZZA	16	34
COGOLETO	63	1
COGORNO	23	29
COREGLIA LIGURE	39	29
COSIO D'ARROSCIA	48	34
COSSERIA	26	4
COSTARAINERA	12	34
CROCFIESCHI	25	1
DAVAGNA	42	1
DEGO	38	4
DEIVA MARINA	20	29
DIANO ARENTINO	34	34
DIANO CASTELLO	29	34
DIANO MARINA	28	34
DIANO SAN PIETRO	29	34
DOLCEACQUA	28	34
DOLCEDO	13	34
ERLI	43	34
FASCIA	58	1
FAVALE DI MALVARO	44	29
FINALE LIGURE	45	34
FOLLO	20	29
FONTANIGORDA	56	1
FRAMURA	24	29
GARLENDIA	40	34
GENOVA	29	1
GIUSTENICE	46	34
GIUSVALLA	46	4


REGIONE LIGURIA	DISTANZA	CODICE F.O.C.
GORRETO	58	1
IMPERIA	20	34
ISOLA DEL CANTONE	13	1
ISOLABONA	34	34
LA SPEZIA	19	29
LAIGUEGLIA	33	34
LAVAGNA	23	29
LEIVI	30	29
LERICI	15	29
LEVANTO	21	29
LOANO	40	34
LORSICA	42	29
LUCINASCO	36	34
LUMARZO	46	1
LUNI	29	29
MAGLIOLO	49	34
MAISSANA	27	29
MALLARE	34	4
MASONE	36	1
MASSIMINO	21	4
MELE	39	4
MENDATICA	68	4
MEZZANEGO	31	29
MIGNANEGO	28	1
MILLESIMO	23	4
MIOGLIA	51	4
MOCONESI	40	29
MOLINI DI TRIORA	47	34
MONEGLIA	24	29
MONTALTO CARPASIO	30	34
MONTEBRUNO	46	1
MONTEGROSSO PIAN LATTE	49	34
MONTEROSSO AL MARE	40	29
MONTOGGIO	27	1
MURIALDO	33	4
NASINO	44	34
NE	29	29
NEIRONE	47	29
NOLI	42	4
OLIVETTA SAN MICHELE	32	34
ONZO	47	34
ORCO FEGGLINO	41	4
ORERO	37	29
ORTOVERO	38	34
OSIGLIA	38	4
OSPEDALETTI	17	34
PALLARE	35	4
PERINALDO	30	34
PIANA CRIXIA	42	4
PIETRA LIGURE	34	4



REGIONE LIGURIA	DISTANZA	CODICE F.O.C.
PIETRABRUNA	34	34
PIEVE DI TECO	39	34
PIEVE LIGURE	41	1
PIGNA	30	34
PIGNONE	20	29
PLODIO	27	4
POMPEIANA	1	34
PONTEDESSIO	26	34
PONTINVREA	45	4
PORNASSIO	48	4
PORTOFINO	58	1
PORTOVENERE	39	29
PRELÀ	28	34
PROPATA	53	1
QUILIANO	37	4
RANZO	45	34
RAPALLO	41	29
RECCO	35	29
REZZO	54	34
REZZOAGLIO	62	29
RIALTO	51	34
RICCÒ DEL GOLFO DI SPEZIA	15	29
RIOMAGGIORE	27	29
RIVA LIGURE	6	34
ROCCAVIGNALE	23	4
ROCCHETTA DI VARA	6	29
ROCCHETTA NERVINA	33	34
RONCO SCRIVIA	16	1
RONDANINA	55	1
ROSSIGLIONE	35	1

REGIONE LIGURIA	DISTANZA	CODICE F.O.C.
ROVEGNO	54	1
SAN BARTOLOMEO AL MARE	23	34
SAN BIAGIO DELLA CIMA	31	34
SAN COLOMBANO CERTENOLI	30	29
SAN LORENZO AL MARE	8	34
SANREMO	21	34
SANT'OLCESE	30	1
SANTA MARGHERITA LIGURE	35	29
SANTO STEFANO AL MARE	7	34
SANTO STEFANO D'AVETO	70	29
SANTO STEFANO DI MAGRA	17	29
SARZANA	20	29
SASSELLO	53	4
SAVIGNONE	31	1
SAVONA	38	4
SEBORGIA	23	34
SERRA RICCÒ	30	1
SESTA GODANO	13	29
SESTRI LEVANTE	23	29
SOLDANO	18	34
SORI	39	29
SPOTORNO	51	4
STELLA	42	4
STELLANELLO	36	34
TAGGIA	9	34
TERZORIO	2	34


REGIONE LIGURIA	DISTANZA	CODICE F.O.C.
TESTICO	40	34
TIGLIETO	42	1
TOIRANO	38	34
TORRIGLIA	39	1
TOVO SAN GIACOMO	44	34
TRIBOGNA	45	29
TRIORA	40	34
URBE	53	1
USCIO	43	29
VADO LIGURE	35	4
VALBREVENNA	29	1
VALLEBONA	21	34
VALLECROSCIA	21	34
VARAZZE	56	1
VARESE LIGURE	19	29
VASIA	37	34
VENDONE	45	34
VENTIMIGLIA	23	34
VERNAZZA	49	29
VESSALICO	38	4
VEZZANO LIGURE	20	29
VEZZI PORTIO	43	34
VILLA FARALDI	28	34
VILLANOVA D'ALBENGA	35	34
VOBBIA	21	1
ZIGNAGO	8	29
ZOAGLI	61	1
ZUCCARELLO	38	34



REGIONE EMILIA-ROMAGNA	DISTANZA	CODICE F.O.C.
AGAZZANO	46	12
ALBARETO	44	29
ALBINEA	44	12
ALFONSINE	33	13
ALSENO	12	12
ALTA VAL TIDONE	70	1
ALTO RENO TERME	53	16
ANZOLA DELL'EMILIA	26	13
ARGELATO	29	13
ARGENTA	31	13
BAGNACAVALLLO	22	13
BAGNARA DI ROMAGNA	20	13
BAGNO DI ROMAGNA	67	13
BAGNOLO IN PIANO	34	12
BAISO	64	12
BARDI	57	12
BARICELLA	24	33
BASTIGLIA	38	9
BEDONIA	49	29
BELLARIA-IGEA MARINA	48	13
BENTIVOGLIO	26	33
BERCETO	57	12
BERTINORO	40	13
BESENZONE	18	12
BETTOLA	53	12
BIBBIANO	41	12
BOBBIO	62	12
BOLOGNA	26	13
BOMPORTO	43	9
BONDENO	22	33
BORE	41	12
BORETTO	36	9
BORGHI	53	13
BORGO TOSSIGNANO	27	13
BORGO VAL DI TARO	46	29
BORGONOVO VAL TIDONE	42	12
BRESCELLO	34	12
BRISIGHELLA	33	13
BUDRIO	17	13
BUSSETO	38	12
CADELBOSCO DI SOPRA	33	12
CADEO	18	12
CALDERARA DI RENO	27	13
CALENDASCO	33	12
CALESTANO	39	12
CAMPAGNOLA EMILIA	28	9
CAMPEGINE	26	12
CAMPOGALLIANO	38	9
CAMPOSANTO	49	33

REGIONE EMILIA-ROMAGNA	DISTANZA	CODICE F.O.C.
CAMUGNANO	34	16
CANOSSA	48	12
CAORSO	25	12
CARPANETO PIACENTINO	25	12
CARPI	27	9
CARPINETI	64	12
CASALECCHIO DI RENO	28	13
CASALFUMANESE	25	13
CASALGRANDE	50	9
CASINA	58	12
CASOLA VALSENIO	36	13
CASTEL BOLOGNESE	21	13
CASTEL D'AIANO	61	9
CASTEL DEL RIO	35	13
CASTEL DI CASIO	43	16
CASTEL GUELFO DI BOLOGNA	9	13
CASTEL MAGGIORE	24	13
CASTEL SAN GIOVANNI	37	12
CASTEL SAN PIETRO TERME	11	13
CASTELDELICI	79	13
CASTELFRANCO EMILIA	29	13
CASTELL'ARQUATO	24	12
CASTELLARANO	54	9
CASTELLO D'ARGILE	36	13
CASTELNOVO DI SOTTO	37	9
CASTELNOVO NE' MONTI	67	29
CASTELNUOVO RANGONE	40	13
CASTELVETRO DI MODENA	47	13
CASTELVETRO PIACENTINO	23	12
CASTENASO	14	13
CASTIGLIONE DEI PEPOLI	22	16
CASTROCARO TERME E TERRA DEL SOLE	40	13
CATTOLICA	60	13
CAVEZZO	42	9
CAVRIAGO	32	12
CENTO	45	33
CERIGNALE	74	1
CERVIA	43	13
CESENA	41	13
CESENATICO	49	13
CIVITELLA DI ROMAGNA	63	13
CODIGORO	44	33
COLI	69	12
COLLECCHIO	24	12


REGIONE EMILIA-ROMAGNA	DISTANZA	CODICE F.O.C.
COLORNO	30	9
COMACCHIO	44	33
COMPIANO	51	29
CONCORDIA SULLA SECCHIA	32	9
CONSELICE	25	13
COPPARO	27	33
CORIANO	59	13
CORNIGLIO	60	12
CORREGGIO	31	9
CORTE BRUGNATELLA	69	12
CORTEMAGGIORE	16	12
COTIGNOLA	25	13
CREVALCORE	44	13
DOVADOLA	45	13
DOZZA	24	13
FABBRICO	22	9
FAENZA	22	13
FANANO	77	16
FARINI	61	12
FELINO	34	12
FERRARA	20	33
FERRIERE	72	12
FIDENZA	11	12
FINALE EMILIA	28	33
FIORANO MODENESE	45	9
FIORENZUOLA D'ARDA	19	12
FISCAGLIA	31	33
FIUMALBO	75	16
FONTANELICE	30	13
FONTANELLATO	11	12
FONTEVIVO	13	12
FORLIMPOPOLI	37	13
FORLÌ	32	13
FORMIGINE	40	9
FORNOVO DI TARO	23	12
FRASSINORO	89	9
FUSIGNANO	21	13
GAGGIO MONTANO	57	16
GALEATA	66	13
GALLIERA	23	33
GAMBETTOLA	46	13
GATTATICO	24	12
GATTEO	42	13
GAZZOLA	43	12
GEMMANO	70	13
GORO	66	33
GOSSOLENGO	35	12
GRAGNANO TREBBIENSE	36	12
GRANAROLO DELL'EMILIA	23	13



REGIONE EMILIA-ROMAGNA	DISTANZA	CODICE F.O.C.
GRIZZANA MORANDI	31	16
GROPPARELLO	37	12
GUALTIERI	30	9
GUASTALLA	31	9
GUIGLIA	51	13
IMOLA	13	13
JOLANDA DI SAVOIA	38	33
LAGOSANTO	39	33
LAMA MOCOIGNO	82	9
LANGHIRANO	45	12
LESIGNANO DE' BAGNI	42	12
LIZZANO IN BELVEDERE	61	16
LOIANO	39	16
LONGIANO	50	13
LUGAGNANO VAL D'ARDA	27	12
LUGO	24	13
LUZZARA	23	9
MAIOLO	75	13
MALALBERGO	19	33
MARANELLO	45	9
MARANO SUL PANARO	48	13
MARZABOTTO	37	13
MASI TORELLO	28	33
MASSA LOMBARDA	22	13
MEDESANO	21	12
MEDICINA	8	13
MEDOLLA	44	9
MELDOLA	38	13
MERCATO SARACENO	53	13
MESOLA	57	33
MINERBIO	26	33
MIRANDOLA	34	9
MISANO ADRIATICO	60	13
MODENA	38	9
MODIGLIANA	41	13
MOLINELLA	27	13
MONCHIO DELLE CORTI	59	29
MONDAINO	74	13
MONGHIDORO	33	16
MONTE SAN PIETRO	30	13
MONTECCHIO EMILIA	35	12
MONTECHIARUGOLO	35	12
MONTECRETO	89	16
MONTEFIORE CONCA	72	13
MONTEFIORINO	79	9
MONTEGRIDOLFO	74	13
MONTERENZIO	30	13
MONTESCUDO-MONTE COLOMBO	68	13
MONTESE	59	16

REGIONE EMILIA-ROMAGNA	DISTANZA	CODICE F.O.C.
MONTIANO	48	13
MONTICELLI D'ONGINA	27	12
MONZUNO	30	16
MORCIANO DI ROMAGNA	66	13
MORDANO	18	13
MORFASSO	45	12
NEVIANO DEGLI ARDUINI	52	12
NOCETO	15	12
NONANTOLA	42	9
NOVAFELTRIA	70	13
NOVELLARA	27	9
NOVI DI MODENA	21	9
OSTELLATO	27	33
OTTONE	61	1
OZZANO DELL'EMILIA	14	13
PALAGANO	83	9
PALANZANO	67	29
PARMA	25	12
PAVULLO NEL FRIGNANO	70	9
PELLEGRINO PARMENSE	32	12
PENNABILLI	78	13
PIACENZA	33	12
PIANELLO VAL TIDONE	38	1
PIANORO	29	13
PIEVE DI CENTO	32	33
PIEVEPELAGO	79	16
PIOZZANO	49	12
PODENZANO	33	12
POGGIO RENATICO	17	33
POGGIO TORRIANA	55	13
POLESINE ZIBELLO	20	12
POLINAGO	82	9
PONTE DELL'OLIO	43	12
PONTENURE	24	12
PORTICO E SAN BENEDETTO	56	14
PORTOMAGGIORE	29	33
POVIGLIO	31	12
PREDAPPPIO	49	13
PREMILCUORE	55	14
PRIGNANO SULLA SECCHIA	66	9
QUATTRO CASTELLA	45	12
RAVARINO	47	13
RAVENNA	36	13
REGGIO NELL'EMILIA	40	12
REGGIOLO	23	9
RICCIONE	54	13
RIMINI	54	13


REGIONE EMILIA-ROMAGNA	DISTANZA	CODICE F.O.C.
RIO SALICETO	26	9
RIOLO TERME	26	13
RIOLUNATO	82	16
RIVA DEL PO	40	33
RIVERGARO	41	12
ROCCA SAN CASCIANO	53	13
ROCCABIANCA	22	12
ROLO	18	9
RONCOFREDDO	54	13
ROTOFRENO	33	12
RUBIERA	34	9
RUSSI	29	13
SALA BAGANZA	30	12
SALA BOLOGNESE	32	13
SALSOMAGGIORE TERME	23	12
SALUDECIO	71	13
SAN BENEDETTO VAL DI SAMBRO	29	16
SAN CESARIO SUL PANARO	38	13
SAN CLEMENTE	62	13
SAN FELICE SUL PANARO	49	33
SAN GIORGIO DI PIANO	37	13
SAN GIORGIO PIACENTINO	30	12
SAN GIOVANNI IN MARGINANO	59	13
SAN GIOVANNI IN PERSICETO	33	13
SAN LAZZARO DI SAVENA	27	13
SAN LEO	77	13
SAN MARTINO IN RIO	31	9
SAN MAURO PASCOLI	45	13
SAN PIETRO IN CASALE	27	13
SAN PIETRO IN CERRO	19	12
SAN POLO D'ENZA	44	12
SAN POSSIDONIO	33	9
SAN PROSPERO	42	9
SAN SECONDO PARMENSE	19	12
SANT'AGATA BOLOGNESE	33	13
SANT'AGATA FELTRIA	76	13
SANT'AGATA SUL SANTERNO	25	13
SANT'ILARIO D'ENZA	26	12
SANTA SOFIA	74	13
SANTARCANGELO DI ROMAGNA	49	13
SARMATO	38	12
SARSINA	56	13
SASSO MARCONI	31	13
SASSUOLO	51	13



REGIONE EMILIA- ROMAGNA	DISTANZA	CODICE F.O.C.
SAVIGNANO SUL PANARO	40	13
SAVIGNANO SUL RUBICONE	45	13
SCANDIANO	48	12
SERRAMAZZONI	64	9
SESTOLA	83	16
SISSA TRECASALI	28	12
SOGLIANO AL RUBICONE	59	13
SOLAROLO	24	13
SOLIERA	29	9
SOLIGNANO	34	12
SORAGNA	10	12
SORBOLO MEZZANI	26	12
SPILAMBERTO	39	13
TALAMELLO	69	13
TERENZO	33	12
TERRE DEL RENO	25	33

REGIONE EMILIA- ROMAGNA	DISTANZA	CODICE F.O.C.
TIZZANO VAL PARMA	61	12
TOANO	78	9
TORNOLO	43	29
TORRILE	25	12
TRAVERSETOLO	53	12
TRAVO	47	12
TREDOZIO	51	13
TRESIGNANA	30	33
VALMOZZOLA	41	12
VALSAMOGGIA	37	13
VARANO DE' MELEGARI	30	12
VARSÌ	45	12
VENTASSO	63	29
VERGATO	39	16
VERGHERETO	71	15
VERNASCA	28	12
VERUCCHIO	63	13

REGIONE EMILIA- ROMAGNA	DISTANZA	CODICE F.O.C.
VETTO	61	12
VEZZANO SUL CROSTOLO	46	12
VIANO	56	12
VIGARANO MAINARDA	15	33
VIGNOLA	44	13
VIGOLZONE	37	12
VILLA MINOZZO	77	12
VILLANOVA SULL'ARDA	23	12
VOGHIERA	22	33
ZERBA	59	1
ZIANO PIACENTINO	47	12
ZOCCA	59	16
ZOLA PREDOSA	26	13



REGIONE TOSCANA	DISTANZA	CODICE F.O.C.
ABBADIA SAN SALVATORE	55	15
ABETONE CUTIGLIANO	59	16
AGLIANA	24	16
ALTOPASCIO	38	16
ANGHIARI	51	15
ARCIDOSO	68	15
AREZZO	37	15
ASCIANO	20	15
AULLA	20	29
BADIA TEDALDA	74	15
BAGNI DI LUCCA	68	16
BAGNO A RIPOLI	25	14
BAGNONE	35	29
BARBERINO DI MUGELLO	5	16
BARBERINO TAVARNELLE	33	14
BARGA	89	16
BIBBIENA	55	14
BIBBONA	82	29
BIENTINA	51	16
BORGO A MOZZANO	65	16
BORGO SAN LORENZO	9	16
BUCINE	36	15
BUGGIANO	38	16
BUONCONVENTO	32	15
BUTI	53	16
CALCI	61	29
CALCINAIA	61	16
CALENZANO	14	16
CAMAIORE	43	29
CAMPAGNATICO	71	15
CAMPI BISENZIO	17	16
CAMPORGIANO	60	29
CANTAGALLO	22	16
CAPANNOLI	67	16
CAPANNORI	45	16
CAPOLONA	36	15
CAPRAIA E LIMITE	37	16
CAPRESE MICHELANGELO	66	15
CAREGGINE	70	29
CARMIGNANO	30	16
CARRARA	24	29
CASALE MARITTIMO	82	29
CASCIANA TERME LARI	72	16
CASCINA	59	16
CASOLA IN LUNIGIANA	39	29
CASOLE D'ELSA	53	14
CASTAGNETO CARDUCCI	90	29
CASTEL DEL PIANO	62	15

REGIONE TOSCANA	DISTANZA	CODICE F.O.C.
CASTEL FOCOGNANO	47	15
CASTEL SAN NICCOLÒ	26	14
CASTELFIORENTINO	49	14
CASTELFRANCO DI SOTTO	56	16
CASTELFRANCO PIANDISCO	19	14
CASTELL'AZZARA	74	15
CASTELLINA IN CHIANTI	44	14
CASTELLINA MARITTIMA	81	29
CASTELNUOVO BERARDENGA	26	15
CASTELNUOVO DI GARFAGNANA	54	29
CASTELNUOVO DI VAL DI CECINA	80	14
CASTIGLION FIBOCCHI	36	15
CASTIGLION FIORENTINO	22	15
CASTIGLIONE D'ORCIA	42	15
CASTIGLIONE DI GARFAGNANA	74	29
CAVRIGLIA	26	14
CECINA	76	29
CERRETO GUIDI	46	16
CERTALDO	45	14
CETONA	33	15
CHIANCIANO TERME	29	15
CHIANNI	80	16
CHIESINA UZZANESE	35	16
CHITIGNANO	51	15
CHIUSDINO	62	15
CHIUSI	31	15
CHIUSI DELLA VERNA	60	14
CINIGIANO	77	15
CIVITELLA IN VAL DI CHIARA	23	15
CIVITELLA PAGANICO	60	15
COLLE DI VAL D'ELSA	41	14
COLLESALVETTI	62	29
COMANO	37	29
COREGLIA ANTELMINELLI	78	16
CORTONA	18	15
CRESPINA LORENZANA	71	29
DICOMANO	24	14
EMPOLI	38	16
FABBRICHE DI VERGEMOLI	79	16
FAUGLIA	67	29
FIESOLE	27	14
FIGLINE E INCISA VALDARNO	6	14
FILATTIERA	32	29
FIRENZE	25	16

REGIONE TOSCANA	DISTANZA	CODICE F.O.C.
FIRENZUOLA	26	16
FIVIZZANO	34	29
FOIANO DELLA CHIARA	14	15
FORTE DEI MARMI	35	29
FOSCIANDORA	75	16
FOSDINOVO	28	29
FUCECCHIO	46	16
GAIOLE IN CHIANTI	38	14
GALLICANO	78	16
GAMBASSI TERME	54	14
GREVE IN CHIANTI	32	14
GROSSETO	88	15
GUARDISTALLO	83	29
IMPRUNETA	26	14
LAJATICO	80	16
LAMPORECCHIO	46	16
LARCIANO	44	16
LA STRA A SIGNA	23	16
LATERINA PERGINE VALDARNO	34	14
LICCIANA NARDI	28	29
LIVORNO	59	29
LONDA	25	14
LORO CIUFFENNA	25	14
LUCCA	56	16
LUCIGNANO	10	15
MARCIANO DELLA CHIARA	13	15
MARLIANA	42	16
MARRADI	43	16
MASSA	27	29
MASSA E COZZILE	39	16
MASSAROSA	40	29
MINUCCIANO	47	29
MOLAZZANA	80	29
MONSUMMANO TERME	35	16
MONTAIONE	61	14
MONTALCINO	44	15
MONTALE	29	16
MONTE SAN SAVINO	17	15
MONTECARLO	42	16
MONTECATINI VAL DI CECINA	77	14
MONTECATINI-TERME	42	16
MONTELUPO FIORENTINO	24	16
MONTEMIGNAIO	30	14
MONTEMURLO	29	16
MONTEPULCIANO	29	15
MONTERCHI	45	15
MONTERIGGIONI	44	14
MONTERONI D'ARZIA	38	15
MONTESCUDAIO	81	29






REGIONE TOSCANA	DISTANZA	CODICE F.O.C.
MONTESPERTOLI	39	16
MONTEVARCHI	22	14
MONTICIANO	58	15
MONTIERI	73	15
MONTIGNOSO	34	29
MONTOPOLI IN VAL D'ARNO	53	16
MULAZZO	41	29
MURLO	43	15
ORCIANO PISANO	75	29
ORTIGNANO RAGGIOLO	49	14
PALAIÀ	63	16
PALAZZUOLO SUL SENO	45	16
PECCIOLI	72	16
PELAGO	6	14
PESCAGLIA	63	29
PESCIA	42	16
PIANCASTAGNAIO	58	15
PIAZZA AL SERCHIO	56	29
PIENZA	21	15
PIETRASANTA	47	29
PIEVE A NIEVOLE	32	16
PIEVE FOSCIANA	71	29
PIEVE SANTO STEFANO	61	15
PISA	51	29
PISTOIA	35	16
PITIGLIANO	84	15
PODENZANA	31	29
POGGIBONSI	38	14
POGGIO A CAIANO	26	16
POMARANCE	82	14
PONSACCO	64	16
PONTASSIEVE	10	14
PONTE BUGGIANESE	38	16
PONTEDERA	60	16
PONTREMOLI	30	29
POPPI	39	14

REGIONE TOSCANA	DISTANZA	CODICE F.O.C.
PORCARI	44	16
PRATO	29	16
PRATOVECCHIO STIA	34	14
QUARRATA	26	16
RADDA IN CHIANTI	33	14
RADICOFANI	42	15
RADICONOLI	63	14
RAPOLANO TERME	18	15
REGGELLO	10	14
RIGNANO SULL'ARNO	3	14
RIPARBELLA	80	29
ROCCASTRADA	70	15
ROSIGNANO MARITTIMO	74	29
RUFINA	15	14
SAMBUCA PISTOIESE	46	16
SAN CASCIANO DEI BAGNI	39	15
SAN CASCIANO IN VAL DI PESA	37	16
SAN GIMIGNANO	55	14
SAN GIOVANNI VALDARNO	23	14
SAN GIULIANO TERME	54	16
SAN GODENZO	33	14
SAN MARCELLO PITEGLIO	50	16
SAN MINIATO	55	16
SAN QUIRICO D'ORCIA	35	15
SAN ROMANO IN GARFAGNANA	62	29
SANSEPOLCRO	53	15
SANTA CROCE SULL'ARNO	50	16
SANTA LUCE	79	29
SANTA MARIA A MONTE	50	16
SARTEANO	25	15
SCANDICCI	22	16
SCARLINO	83	15
SCARPERIA E SAN PIERO	15	16


REGIONE TOSCANA	DISTANZA	CODICE F.O.C.
SEGGIANO	56	15
SERAVEZZA	39	29
SERRAVALLE PISTOIESE	33	16
SESTO FIORENTINO	12	14
SIENA	40	15
SIGNA	25	16
SILLANO GIUNCUGNANO	62	29
SINALUNGA	8	15
SORANO	83	15
SOVICILLE	44	15
STAZZEMA	42	29
SUBBIANO	38	15
TALLA	45	14
TERRANUOVA BRACCIOLENI	18	14
TERRICCIOLA	75	16
TORRITA DI SIENA	12	15
TREQUANDA	16	15
TRESANA	24	29
UZZANO	39	16
VAGLI SOTTO	64	29
VAGLIA	16	16
VALIANO	23	16
VECCHIANO	49	29
VERNIO	18	16
VIAREGGIO	40	29
VICCHIO	23	16
VICOPISANO	55	16
VILLA BASILICA	51	16
VILLA COLLEMANDINA	73	29
VILLAFRANCA IN LUNIGIANA	29	29
VINCI	45	16
VOLTERRA	77	14
ZERI	27	29



REGIONE UMBRIA	DISTANZA	CODICE F.O.C.
ACQUASPARTA	88	15
ALLERONA	49	15
ALVIANO	61	15
AMELIA	70	18
ARRONE	85	18
ASSISI	67	15
ATTIGLIANO	54	15
AVIGLIANO UMBRO	73	15
BASCHI	47	15
BASTIA UMBRA	48	15
BETTONA	54	15
BEVAGNA	66	15
CALVI DELL'UMBRIA	54	17
CAMPELLO SUL CLITUNNO	72	15
CANNARA	58	15
CASCIA	73	24
CASTEL GIORGIO	57	15
CASTEL RITALDI	76	15
CASTEL VISCARDO	54	15
CASTIGLIONE DEL LAGO	20	15
CITERNA	46	15
CITTÀ DELLA PIEVE	33	15
CITTÀ DI CASTELLO	56	15
COLLAZZONE	62	15
CORCIANO	34	15
COSTACCIARO	86	15
DERUTA	51	15
FABRO	29	15
FERENTILLO	87	18
FICULLE	36	15
FOLIGNO	57	15

REGIONE UMBRIA	DISTANZA	CODICE F.O.C.
FOSSATO DI VICO	81	15
FRATTA TODINA	65	15
GIANO DELL'UMBRIA	74	15
GIOVE	56	15
GUALDO CATTANEO	67	15
GUALDO TADINO	76	15
GUARDEA	59	15
GUBBIO	72	15
LISCIANO NICCONI	30	15
LUGNANO IN TEVERINA	63	15
MAGIONE	30	15
MARSCIANO	58	15
MASSA MARTANA	77	15
MONTE CASTELLO DI VIBIO	68	15
MONTE SANTA MARIA TIBERINA	58	15
MONTECASTRILLI	80	18
MONTECCHIO	55	15
MONTEFALCO	74	15
MONTEFRANCO	84	18
MONTEGABBIONE	41	15
MONTELEONE D'ORVIETO	35	15
MONTONE	53	15
NARNI	65	18
NOCERA UMBRA	72	15
NORCIA	86	24
ORVIETO	52	15
OTRICOLI	53	18
PACIANO	35	15
PANICALE	36	15
PARRANO	55	15


REGIONE UMBRIA	DISTANZA	CODICE F.O.C.
PASSIGNANO SUL TRASIMENO	24	15
PENNA IN TEVERINA	63	18
PERUGIA	40	15
PIEGARO	39	15
PIETRALUNGA	83	15
PORANO	52	15
SAN GEMINI	73	18
SAN GIUSTINO	56	15
SAN VENANZO	68	15
SANT'ANATOLIA DI NARCO	80	15
SCHEGGIA E PASCELUPO	86	15
SCHEGGINO	82	15
SELLANO	88	15
SIGILLO	82	15
SPELLO	56	15
SPOLETO	78	15
STRONCONE	83	18
TERNI	73	18
TODI	71	15
TORGIANO	48	15
TREVI	70	15
TUORO SUL TRASIMENO	20	15
UMBERTIDE	47	15
VALFABBRICA	55	15
VALLO DI NERA	83	15
VALTOPINA	67	15



REGIONE MARCHE	DISTANZA	CODICE F.O.C.
ACQUASANTA TERME	75	24
ACQUAVIVA PICENA	44	24
AGUGLIANO	85	24
ALTIDONA	48	24
AMANDOLA	88	24
ANCONA	73	24
APECCHIO	89	15
APPIGNANO DEL TRONTO	47	24
ARQUATA DEL TRONTO	68	24
ASCOLI PICENO	48	24
BELMONTE PICENO	75	24
BORGO PACE	79	15
CAMERANO	76	24
CAMERATA PICENA	84	24
CAMPOFILONE	49	24
CANTIANO	89	15
CARASSAI	59	24
CARTOCETO	87	13
CASTEL DI LAMA	40	24
CASTELFIDARDO	74	24
CASTIGNANO	60	24
CASTORANO	44	24
CHIARAVALLE	89	24
CIVITANOVA MARCHE	59	24
COLLI AL METAURO	85	13
COLLI DEL TRONTO	40	24
COLMURANO	86	24
COMUNANZA	71	24
CORRIDONIA	75	24
COSSIGNANO	52	24
CUPRA MARITTIMA	41	24
FALCONARA MARITTIMA	87	24
FALERONE	78	24
FANO	75	13
FERMO	57	24
FILOTTRANO	79	24
FOLIGNANO	48	24
FORCE	71	24
FRANCAVILLA D'ETE	78	24
GABICCE MARE	63	13
GRADARA	65	13
GROTTAMMARE	37	24
GROTTAZZOLINA	62	24
LAPEDONA	51	24
LORETO	68	24
LORO PICENO	87	24
MACERATA	80	24
MAGLIANO DI TENNA	69	24
MALTIGNANO	44	24
MASSA FERMANA	84	24

REGIONE MARCHE	DISTANZA	CODICE F.O.C.
MASSIGNANO	48	24
MERCATELLO SUL METAURO	82	15
MERCATINO CONCA	69	13
MOGLIANO	84	24
MOMBAROCCIO	81	13
MONDOLFO	83	13
MONSAMPIETRO MORICO	72	24
MONSAMPOLO DEL TRONTO	38	24
MONTALTO DELLE MARCHE	59	24
MONTAPPONE	82	24
MONTE CERIGNONE	83	13
MONTE GIBERTO	63	24
MONTE GRIMANO TERME	77	13
MONTE PORZIO	89	13
MONTE RINALDO	65	24
MONTE SAN GIUSTO	69	24
MONTE SAN MARTINO	86	24
MONTE SAN PIETRANGELI	71	24
MONTE SAN VITO	86	24
MONTE URANO	60	24
MONTE VIDON COMBATTE	61	24
MONTE VIDON CORRADO	78	24
MONTECALVO IN FOGLIA	83	13
MONTECASSIANO	85	24
MONTECOPIOLO	85	13
MONTECOSARO	64	24
MONTEDINOVE	63	24
MONTEFALCONE APPENNINO	74	24
MONTEFANO	86	24
MONTEFIORE DELL'ASO	54	24
MONTEFORTINO	75	24
MONTEGALLO	72	24
MONTEGIORGIO	76	24
MONTEGRANARO	68	24
MONTELABBATE	71	13
MONTELEONE DI FERMO	74	24
MONTEPARO	70	24
MONTEUPONE	74	24
MONTEMARCIANO	86	24
MONTEMONACO	75	24
MONTEPRANDONE	37	24
MONTERUBBIANO	58	24
MONTOTTONE	61	24
MORESCO	54	24
MORROVALLE	70	24


REGIONE MARCHE	DISTANZA	CODICE F.O.C.
NUMANA	76	24
OFFAGNA	80	24
OFFIDA	50	24
ORTEZZANO	62	24
OSIMO	83	24
OSTRA VETERE	88	13
PALMIANO	61	24
PEDASO	43	24
PENNA SAN GIOVANNI	85	24
PESARO	70	13
PETRIANO	81	13
PETRIOLO	79	24
PETRITOLI	59	24
POLLENZA	76	24
POLVERIGI	87	24
PONZANO DI FERMO	63	24
PORTO RECANATI	67	24
PORTO SAN GIORGIO	49	24
PORTO SANTELPIDIO	55	24
POTENZA PICENA	71	24
RAPAGNANO	68	24
RECANATI	85	24
RIPATRANSONE	50	24
RIPE SAN GINESIO	88	24
ROCCAFLUVIONE	55	24
ROTELLA	63	24
SAN BENEDETTO DEL TRONTO	37	24
SAN COSTANZO	85	13
SANT'ANGELO IN PONTANO	87	24
SANT'ANGELO IN VADO	89	15
SANTELPIDIO A MARE	60	24
SANTA VITTORIA IN MATENANO	75	24
SARNANO	85	24
SASSOFELTRIO	74	13
SENGALLIA	86	13
SERRAVALLE DI CHIANTI	87	15
SERVIGLIANO	78	24
SIROLO	78	24
SMERILLO	76	24
SPINETOLI	39	24
TAVOLETO	77	13
TAVULLIA	66	13
TOLENTINO	89	24
TORRE SAN PATRIZIO	67	24
URBANIA	79	13
URBINO	82	13
URBISAGLIA	82	24
VALFORNACE	82	15
VALLEFOGLIA	75	13
VENAROTTA	57	24



REGIONE LAZIO	DISTANZA	CODICE F.O.C.
ACCUMOLI	75	24
ACQUAFONDATA	61	25
ACQUAPENDENTE	67	15
ACUTO	23	18
AFFILE	33	18
AGOSTA	47	18
ALATRI	34	18
ALBANO LAZIALE	23	17
ALLUMIERE	56	17
ALVITO	60	18
AMASENO	43	18
AMATRICE	59	24
ANAGNI	17	18
ANGUILLARA SABAZIA	43	17
ANTICOLI CORRADO	40	18
ANTRODOCO	82	18
ANZIO	31	17
APRILIA	17	17
AQUINO	41	18
ARCE	39	18
ARCINAZZO ROMANO	37	18
ARDEA	15	17
ARICCIA	25	17
ARLENA DI CASTRO	88	17
ARNARA	27	18
ARPINO	53	18
ARSOLI	41	18
ARTENA	7	18
ASCREA	57	18
ATINA	57	25
AUSONIA	52	25
BAGNOREGIO	57	15
BARBARANO ROMANO	64	17
BASSANO IN TEVERINA	62	18
BASSANO ROMANO	52	17
BASSIANO	45	18
BELLEGRA	30	18
BELMONTE CASTELLO	54	25
BELMONTE IN SABINA	66	18
BLERA	68	17
BOLSENA	58	15
BOMARZO	58	15
BORGO VELINO	82	18
BORGOROSE	55	18
BOVILLE ERNICA	39	18
BRACCIANO	47	17
BROCCOSTELLA	50	18
CALCATA	49	17
CAMERATA NUOVA	50	18
CAMPAGNANO DI ROMA	39	17
CAMPODIMELE	60	18

REGIONE LAZIO	DISTANZA	CODICE F.O.C.
CAMPOLI APPENNINO	59	18
CANALE MONTERANO	57	17
CANEPINA	65	17
CANINO	86	17
CANTALICE	79	18
CANTALUPO IN SABINA	53	18
CANTERANO	30	18
CAPENA	40	17
CAPODIMONTE	78	15
CAPRANICA	53	17
CAPRANICA PRENESTINA	25	18
CAPRAROLA	57	17
CARBOGNANO	57	17
CARPINETO ROMANO	24	18
CASALATTICO	65	25
CASALVIERI	55	18
CASAPE	32	18
CASAPROTA	65	18
CASPERIA	80	18
CASSINO	44	25
CASTEL DI TORA	59	18
CASTEL GANDOLFO	24	17
CASTEL MADAMA	30	18
CASTEL SAN PIETRO ROMANO	18	18
CASTEL SANT'ANGELO	76	18
CASTEL SANTELIA	49	17
CASTELFORTE	51	25
CASTELLIRI	42	18
CASTELNUOVO DI FARFA	60	18
CASTELNUOVO DI PORTO	38	17
CASTELNUOVO PARANO	52	25
CASTIGLIONE IN TEVERINA	50	15
CASTRO DEI VOLSCI	46	18
CASTROCEILO	45	18
CAVE	15	18
CECCANO	30	18
CELLENO	68	15
CELLERE	87	15
CEPRANO	32	18
CERRETO LAZIALE	36	18
CERVARA DI ROMA	50	18
CERVARO	44	25
CERVETERI	34	17
CIAMPINO	18	17
CICILIANO	32	18
CINETO ROMANO	36	18
CISTERNA DI LATINA	33	18
CITTADUCALE	74	18

REGIONE LAZIO	DISTANZA	CODICE F.O.C.
CIVITA CASTELLANA	57	17
CIVITAVECCHIA	48	17
CIVITELLA D'AGLIANO	59	15
CIVITELLA SAN PAOLO	49	18
COLFELICE	44	18
COLLALTO SABINO	49	18
COLLE DI TORA	62	18
COLLE SAN MAGNO	43	18
COLLEFERRO	7	18
COLLEGIOVE	56	18
COLLEPARDO	42	18
COLLEVECCHIO	53	18
COLLI SUL VELINO	84	18
COLONNA	18	18
CONCERVIANO	82	18
CONFIGNI	80	18
CONTIGLIANO	79	18
CORCHIANO	62	17
CORENO AUSONIO	55	25
CORI	16	18
COTTANELLO	67	18
ESPERIA	54	25
FABRICA DI ROMA	56	17
FALERIA	52	17
FALVATERRA	38	18
FARA IN SABINA	52	18
FARNESE	86	15
FERENTINO	23	18
FIAMIGNANO	69	18
FIANO ROMANO	41	18
FILACCIANO	48	18
FILETTINO	78	18
FIUGGI	28	18
FIUMICINO	24	17
FONDI	78	18
FONTANA LIRI	42	18
FONTE NUOVA	30	17
FONTECHIARI	56	18
FORANO	55	18
FORMELLO	35	17
FORMIA	58	25
FRASCATI	18	17
FRASSO SABINO	57	18
FROSINONE	24	18
FUMONE	34	18
GAETA	69	25
GALLESE	69	17
GALLICANO NEL LAZIO	20	18
GALLINARO	63	25
GAVIGNANO	14	18
GENAZZANO	17	18
GENZANO DI ROMA	22	17



REGIONE LAZIO	DISTANZA	CODICE F.O.C.
GERANO	36	18
GIULIANO DI ROMA	27	18
GORGA	25	18
GRADOLI	69	15
GRAFFIGNANO	61	15
GRECCIO	79	18
GROTTAFERRATA	23	18
GROTTE DI CASTRO	67	15
GUARCINO	37	18
GUIDONIA MONTECELIO	26	18
ISCHIA DI CASTRO	85	15
ISOLA DEL LIRI	46	18
ITRI	67	25
JENNE	30	18
LABICO	15	18
LABRO	87	18
LADISPOLI	35	17
LANUVIO	28	18
LARIANO	15	18
LATERA	68	15
LATINA	34	17
LENOLA	58	18
LICENZA	39	18
LONGONE SABINO	72	18
LUBRIANO	54	15
MAENZA	41	18
MAGLIANO ROMANO	46	17
MAGLIANO SABINA	54	18
MANDELA	33	18
MANZIANA	54	17
MARANO EQUO	43	18
MARCELLINA	36	18
MARCESELLI	65	18
MARINO	24	17
MARTA	76	15
MAZZANO ROMANO	46	17
MENTANA	30	17
MICIGLIANO	89	24
MINTURNO	51	25
MOMPEO	69	18
MONTALTO DI CASTRO	71	17
MONTASOLA	65	18
MONTE COMPATRI	17	18
MONTE PORZIO CATONE	18	18
MONTE ROMANO	62	17
MONTE SAN BIAGIO	69	18
MONTE SAN GIOVANNI CAMPANO	41	18
MONTE SAN GIOVANNI IN SABINA	74	18
MONTEBUONO	62	17

REGIONE LAZIO	DISTANZA	CODICE F.O.C.
MONTEFIASCONE	76	15
MONTEFLAVIO	55	18
MONTELANICO	18	18
MONTELEONE SABINO	57	18
MONTELIBRETTI	47	18
MONTENERO SABINO	64	18
MONTEROSI	41	17
MONTEROTONDO	39	17
MONTOPOLI DI SABINA	54	18
MONTORIO ROMANO	53	18
MORICONE	46	18
MORLUPO	41	17
MOROLO	22	18
MORRO REATINO	85	18
NAZZANO	48	18
NEMI	27	18
NEPI	46	17
NEROLA	50	18
NESPOLO	53	18
NETTUNO	33	17
NORMA	36	18
OLEVANO ROMANO	23	18
ONANO	74	15
ORIOLO ROMANO	57	17
ORTE	56	18
ORVINIO	50	18
PAGANICO SABINO	55	18
PALESTRINA	14	18
PALIANO	15	18
PALOMBARA SABINA	39	18
PASTENA	45	18
PATRICA	29	18
PERCILE	43	18
PESCOROCCIANO	61	18
PESCOSOLIDO	63	18
PETRELLA SALTO	74	18
PIANSANO	85	15
PICINISCO	69	25
PICO	47	18
PIEDIMONTE SAN GERMANO	45	18
PIGLIO	24	18
PIGNATARO INTERAMNA	42	25
PISONIANO	29	18
POFI	37	18
POGGIO BUSTONE	77	18
POGGIO CATINO	77	18
POGGIO MIRTETO	57	18
POGGIO MOIANO	58	18
POGGIO NATIVO	56	18
POGGIO SAN LORENZO	55	18
POLI	25	18

REGIONE LAZIO	DISTANZA	CODICE F.O.C.
POMEZIA	6	17
PONTECORVO	44	18
PONTINIA	45	17
PONZANO ROMANO	44	18
POSTA FIBRENO	57	18
POZZAGLIA SABINA	59	18
PRIVERNO	43	18
PROCENO	68	15
PROSEDI	28	18
RIANO	39	17
RIETI	69	18
RIGNANO FLAMINIO	48	17
RIOFREDDO	46	18
RIPI	34	18
RIVODUTRI	85	18
ROCCA CANTERANO	44	18
ROCCA D'ARCE	42	18
ROCCA DI CAVE	21	18
ROCCA DI PAPA	28	18
ROCCA MASSIMA	24	18
ROCCA PRIORA	21	18
ROCCA SANTO STEFANO	32	18
ROCCA SINIBALDA	68	18
ROCCAGIOVINE	37	18
ROCCAGORGA	43	18
ROCCANTICA	57	18
ROCCASECCA	47	18
ROCCASECCA DEI VOLSCI	44	18
ROIATE	26	18
ROMA	26	17
RONCIGLIONE	52	17
ROVIANO	39	18
SABAUDIA	51	17
SACROFANO	39	17
SALISANO	66	18
SAMBUCI	35	18
SAN BIAGIO SARACINISCO	73	25
SAN CESAREO	16	17
SAN DONATO VAL DI COMINO	68	18
SAN FELICE CIRCEO	61	17
SAN GIORGIO A LIRI	45	25
SAN GIOVANNI INCARICO	40	18
SAN GREGORIO DA SASSOLA	33	18
SAN LORENZO NUOVO	63	15
SAN POLO DEI CAVALIERI	40	18
SAN VITO ROMANO	26	18
SAN VITTORE DEL LAZIO	40	25



REGIONE LAZIO	DISTANZA	CODICE F.O.C.
SANT'AMBROGIO SUL GARIGLIANO	43	25
SANT'ANDREA DEL GARIGLIANO	47	25
SANT'ANGELO ROMANO	40	18
SANT'APOLLINARE	45	25
SANT'ELIA FIUMERAPIDO	44	25
SANT'ORESTE	50	18
SANTA MARINELLA	43	17
SANTI COSMA E DAMIANO	51	25
SANTOPADRE	48	18
SARACINESCO	46	18
SCANDRIGLIA	58	18
SEGNI	13	18
SELCI	54	18
SERMONETA	42	18
SERRONE	24	18
SETTEFRATI	65	18
SEZZE	52	18
SGURGOLA	20	18
SONNINO	50	18
SORA	49	18
SORIANO NEL CIMINO	66	18
SPERLONGA	72	18
SPIGNO SATURNIA	56	25
STIMIGLIANO	54	18

REGIONE LAZIO	DISTANZA	CODICE F.O.C.
STRANGOLAGALLI	39	18
SUBIACO	41	18
SUPINO	24	18
SUTRI	50	17
TARANO	56	18
TARQUINIA	59	17
TERELLE	45	25
TERRACINA	61	17
TIVOLI	28	18
TOFFIA	66	18
TOLFA	57	17
TORRE CAJETANI	30	18
TORRI IN SABINA	56	18
TORRICE	31	18
TORRICELLA IN SABINA	60	18
TORRITA TIBERINA	50	18
TREVI NEL LAZIO	40	18
TREVIGNANO ROMANO	50	17
TRIVIGLIANO	31	18
TURANIA	48	18
TUSCANIA	81	17
VACONE	64	18
VALENTANO	78	15
VALLECORSA	48	18
VALLEMAIO	43	25
VALLEPIETRA	49	18


REGIONE LAZIO	DISTANZA	CODICE F.O.C.
VALLERANO	63	17
VALLEROTONDA	60	25
VALLINFREDA	49	18
VALMONTONE	5	18
VARCO SABINO	69	18
VASANELLO	63	18
VEJANO	63	17
VELLETRI	22	18
VEROLI	36	18
VETRALLA	63	17
VICALVI	58	18
VICO NEL LAZIO	38	18
VICOVARO	33	18
VIGNANELLO	64	17
VILLA LATINA	62	25
VILLA SAN GIOVANNI IN TUSCIA	66	17
VILLA SANTA LUCIA	49	25
VILLA SANTO STEFANO	37	18
VITERBO	67	18
VITICUSO	59	25
VITORCHIANO	67	15
VIVARO ROMANO	48	18
ZAGAROLO	16	18



REGIONE ABRUZZO	DISTANZA	CODICE F.O.C.
ABBATEGGIO	31	24
ACCIANO	55	24
AIELLI	61	24
ALANNO	29	24
ALBA ADRIATICA	31	24
ALFEDENA	73	25
ALTINO	51	24
ANCARANO	43	24
ANVERSA DEGLI ABRUZZI	49	24
ARCHI	51	24
ARI	35	24
ARIELLI	38	24
ARSITA	40	24
ATELETA	80	25
ATESSA	53	24
ATRI	20	24
AVEZZANO	63	18
BALSORANO	62	18
BARETE	70	24
BARISCIANO	57	24
BARREA	82	25
BASCIANO	36	24
BELLANTE	30	24
BISEGNA	68	24
BISENTI	33	24
BOLOGNANO	36	24
BOMBA	55	24
BORRELLO	74	24
BRITTOLI	42	24
BUCCHIANICO	28	24
BUGNARA	53	24
BUSSI SUL TIRINO	35	24
CAGNANO AMITERNO	75	24
CALASCIO	56	24
CAMPLI	40	24
CAMPO DI GIOVE	62	24
CAMPOTOSTO	73	24
CANISTRO	71	18
CANOSA SANNITA	37	24
CANSANO	56	24
CANZANO	32	24
CAPESTRANO	45	24
CAPISTRELLO	67	18
CAPITIGNANO	79	24
CAPORCIANO	44	24
CAPPADOCIA	68	18
CAPPELLE SUL TAVO	8	24
CARAMANICO TERME	38	24
CARAPPELLE CALVISIO	52	24
CARPINETO DELLA NORA	43	24
CARPINETO SINELLO	62	24

REGIONE ABRUZZO	DISTANZA	CODICE F.O.C.
CARSOLI	42	18
CARUNCHIO	77	24
CASACANDITELLA	39	24
CASALANGUIDA	66	24
CASALBORDINO	47	24
CASALINCONTRADA	29	24
CASOLI	54	24
CASTEL CASTAGNA	46	24
CASTEL DEL MONTE	60	24
CASTEL DI IERI	52	24
CASTEL DI SANGRO	71	25
CASTEL FRENTANO	42	24
CASTELGUIDONE	81	24
CASTELLAFIUME	78	18
CASTELLALTO	32	24
CASTELLI	54	24
CASTELVECCHIO CALVISIO	53	24
CASTELVECCHIO SUBEQUO	44	24
CASTIGLIONE A CASAURIA	30	24
CASTIGLIONE MESSER MARINO	82	24
CASTIGLIONE MESSER RAIMONDO	29	24
CASTILENTI	26	24
CATIGNANO	32	24
CELANO	60	24
CELENZA SUL TRIGNO	72	24
CELLINO ATTANASIO	32	24
CEPAGATTI	21	24
CERCHIO	58	24
CERMIGNANO	34	24
CHIETI	27	24
CITTÀ SANT'ANGELO	11	24
CIVITA D'ANTINO	76	18
CIVITALUPARELLA	72	24
CIVITAQUANA	39	24
CIVITELLA ALFEDENA	88	25
CIVITELLA CASANOVA	36	24
CIVITELLA DEL TRONTO	49	24
CIVITELLA MESSER RAIMONDO	62	24
CIVITELLA ROVETO	72	18
COCULLO	59	24
COLLARMELE	58	24
COLLECORVINO	18	24
COLLEDARA	42	24
COLLEDIMACINE	77	24
COLLEDIMEZZO	59	24
COLLELONGO	78	24
COLLEPIETRO	41	24
COLONNELLA	35	24

REGIONE ABRUZZO	DISTANZA	CODICE F.O.C.
CONTROGUERRA	36	24
CORFINIO	39	24
CORROPOLI	35	24
CORTINO	50	24
CORVARA	30	24
CRECCHIO	36	24
CROGNALETO	60	24
CUGNOLI	36	24
CUPELLO	54	24
DOGLIOLA	64	24
ELICE	19	24
FAGNANO ALTO	64	24
FALLO	67	24
FANO ADRIANO	57	24
FARA FILIORUM PETRI	36	24
FARA SAN MARTINO	59	24
FARINDOLA	37	24
FILETTO	44	24
FONTECCHIO	65	24
FOSSA	64	24
FOSSACESIA	38	24
FRAINE	80	24
FRANCAVILLA AL MARE	21	24
FRESAGRAN DINARIA	62	24
FRISA	38	24
FURCI	63	24
GAGLIANO ATERNO	55	24
GAMBERALE	82	24
GESSOPALENA	63	24
GIOIA DEI MARSII	62	24
GISSI	58	24
GIULIANO TEATINO	33	24
GIULIANOVA	26	24
GORIANO SICOLI	50	24
GUARDIAGRELE	50	24
GUILMI	68	24
INTRODACQUA	54	24
ISOLA DEL GRAN SASSO D'ITALIA	45	24
L'AQUILA	58	24
LAMA DEI PELIGNI	68	24
LANCIANO	38	24
LECCE NEI MARSII	60	24
LENTELLA	59	24
LETTOMANOPPELLO	28	24
LETTOPALENA	76	24
LISCIA	68	24
LORETO APRUTINO	18	24
LUCO DEI MARSII	66	18
LUCOLI	70	24
MAGLIANO DE' MARSII	57	18
MANOPPELLO	31	24



REGIONE ABRUZZO	DISTANZA	CODICE F.O.C.
MARTINSICURO	35	24
MASSA D'ALBE	62	18
MIGLIANICO	24	24
MOLINA ATERNO	51	24
MONTAZZOLI	72	24
MONTEBELLO DI BERTONA	32	24
MONTEBELLO SUL SANGRO	63	24
MONTEFERRANTE	83	25
MONTEFINO	30	24
MONTELAPIANO	69	24
MONTENERODOMO	75	24
MONTEODORISIO	55	24
MONTEREALE	80	24
MONTESILVANO	5	24
MONTORIO AL VOMANO	44	24
MORINO	70	18
MORRO D'ORO	22	24
MOSCIANO SANT'ANGELO	25	24
MOSCUFO	17	24
MOZZAGROGNA	40	24
NAVELLI	45	24
NERETO	38	24
NOCCIANO	30	24
NOTARESCO	23	24
OCRE	67	24
OFENA	47	24
OPI	74	24
ORICOLA	44	18
ORSOGNA	42	24
ORTONA	30	24
ORTONA DEI MARS	58	24
ORTUCCHIO	62	24
OVINDOLI	68	24
PACENTRO	51	24
PAGLIETA	41	24
PALENA	73	24
PALMOLI	71	24
PALOMBARO	56	24
PENNA SANT'ANDREA	37	24
PENNADOMO	59	24
PENNAPIEDIMONTE	55	24
PENNE	30	24
PERANO	48	24
PERETO	46	18
PESCARA	12	24
PESCIASSEROLI	83	24
PESCINA	53	24
PESCOCOSTANZO	73	24
PESCOSANSONESCO	37	24

REGIONE ABRUZZO	DISTANZA	CODICE F.O.C.
PETTORANO SUL GIZIO	63	24
PIANELLA	21	24
PICCIANO	18	24
PIETRACAMELA	59	24
PIETRAFERRAZZANA	60	24
PIETRANICO	29	24
PINETO	13	24
PIZZOFERRATO	79	24
PIZZOLI	68	24
POGGIO PICENZE	60	24
POGGIOFIORITO	36	24
POLLUTRI	49	24
POPOLI	34	24
PRATA D'ANSIDONIA	56	24
PRATOLA PELIGNA	51	24
PRETORO	42	24
PREZZA	45	24
QUADRI	84	24
RAIANO	42	24
RAPINO	40	24
RIPA TEATINA	24	24
RIVISONDOLI	70	24
ROCCA DI BOTTE	47	18
ROCCA DI CAMBIO	78	18
ROCCA DI MEZZO	75	24
ROCCA PIA	59	24
ROCCA SAN GIOVANNI	42	24
ROCCA SANTA MARIA	57	24
ROCCACASALE	41	24
ROCCAMONTEPIANO	38	24
ROCCAMORICE	33	24
ROCCARASO	71	24
ROCCASCALEGNA	58	24
ROCCASPINALVETI	80	24
ROIO DEL SANGRO	72	24
ROSCIANO	26	24
ROSELLO	72	24
ROSETO DEGLI ABRUZZI	20	24
SALLE	39	24
SAN BENEDETTO DEI MARS	59	24
SAN BENEDETTO IN PERILLIS	43	24
SAN BUONO	65	24
SAN DEMETRIO NE' VESTINI	64	24
SAN GIOVANNI LIPIONI	81	24
SAN GIOVANNI TEATINO	16	24
SAN MARTINO SULLA MARRUCINA	42	24
SAN PIO DELLE CAMERE	52	24
SAN SALVO	54	24

REGIONE ABRUZZO	DISTANZA	CODICE F.O.C.
SAN VALENTINO IN ABRUZZO CTERIORE	29	24
SAN VINCENZO VALLE ROVETO	63	18
SAN VITO CHIETINO	33	24
SANT'EGIDIO ALLA VIBRATA	43	24
SANT'EUFEMIA A MAIELLA	47	24
SANT'EUSANIO DEL SANGRO	48	24
SANT'EUSANIO FORCONESE	66	24
SANT'OMERO	35	24
SANTA MARIA IMBARO	42	24
SANTE MARIE	53	18
SANTO STEFANO DI SESSANIO	61	24
SCAFA	23	24
SCANNO	64	24
SCERNI	54	24
SCHIAVI DI ABRUZZO	90	24
SCONTRONE	73	25
SCOPPITO	67	24
SCURCOLA MARSICANA	58	18
SECINARO	58	24
SERRAMONACESCA	35	24
SILVI	8	24
SPOLTORE	11	24
SULMONA	46	24
TAGLIACOZZO	58	18
TARANTA PELIGNA	72	24
TERAMO	32	24
TIONE DEGLI ABRUZZI	62	24
TOCCO DA CASAURIA	31	24
TOLLO	31	24
TORANO NUOVO	42	24
TORINO DI SANGRO	42	24
TORNARECCIO	59	24
TORNIMPARTE	62	18
TORRE DE' PASSERI	28	24
TORREBRUNA	77	24
TORREVECCHIA TEATINA	24	24
TORRICELLA PELIGNA	66	24
TORRICELLA SICURA	40	24
TORTORETO	32	24
TOSSICIA	43	24
TRASACCO	69	24
TREGLIO	38	24
TUFILLO	69	24
TURRIVALIGNANI	25	24
VACRI	34	24
VALLE CASTELLANA	62	24





<b>REGIONE ABRUZZO</b>	<b>DISTANZA</b>	<b>CODICE F.O.C.</b>
VASTO	51	24
VICOLI	39	24
VILLA CELIERA	34	24
VILLA SANT'ANGELO	68	24
VILLA SANTA LUCIA DEGLI ABRUZZI	52	24

<b>REGIONE ABRUZZO</b>	<b>DISTANZA</b>	<b>CODICE F.O.C.</b>
VILLA SANTA MARIA	64	24
VILLALAGO	57	24
VILLALFONSINA	50	24
VILLAMAGNA	28	24
VILLAVALLELONGA	82	24
VILLETTA BARREA	78	24


<b>REGIONE ABRUZZO</b>	<b>DISTANZA</b>	<b>CODICE F.O.C.</b>
VITTORITO	49	24



REGIONE MOLISE	DISTANZA	CODICE F.O.C.
ACQUAVIVA COLLECROCE	79	24
ACQUAVIVA D'ISERNIA	66	25
AGNONE	86	24
BAGNOLI DEL TRIGNO	79	25
BARANELLO	83	25
BELMONTE DEL SANNIO	89	24
BOJANO	73	25
BUSSO	84	25
CAMPOCHIARO	69	25
CAMPOMARINO	67	24
CANTALUPO NEL SANNIO	68	25
CAPRACOTTA	86	24
CAROVILLI	78	25
CARPINONE	61	25
CASALCIPRANO	86	25
CASTEL DEL GIUDICE	79	24
CASTEL SAN VINCENZO	63	25
CASTELLINO DEL BIFERNO	86	24
CASTELMAURO	75	24
CASTELPETROSO	66	25
CASTELPIZZUTO	64	25
CASTELVERRINO	83	25
CASTROPIGNANO	89	25
CERCEMAGGIORE	82	25
CERCEPICCOLA	79	25
CERRO AL VOLTURNO	59	25
CHIAUCI	68	25
CIVITACAMPOMARANO	87	24
CIVITANOVA DEL SANNIO	72	25
COLLE D'ANCHISE	78	25
COLLI A VOLTURNO	53	25
CONCA CASALE	53	25
DURONIA	84	25
FILIGNANO	53	25

REGIONE MOLISE	DISTANZA	CODICE F.O.C.
FORLÌ DEL SANNIO	69	25
FORNELLI	57	25
FROSOLONE	81	25
GUARDIALFIERA	83	24
GUARDIAREGIA	78	25
GUGLIONESI	73	24
ISERNIA	56	25
LARINO	81	24
LONGANO	60	25
MACCHIA D'ISERNIA	50	25
MACCHIAGODENA	74	25
MAFALDA	72	24
MIRABELLO SANNITICO	90	25
MIRANDA	63	25
MOLISE	89	25
MONACILIONI	90	25
MONTAQUILA	50	25
MONTECILFONE	81	24
MONTEFALCONE NEL SANNIO	77	24
MONTELONGO	88	24
MONTEMITRO	69	24
MONTENERO DI BISACCIA	62	24
MONTENERO VAL COCCHIARA	71	25
MONTERODUNI	51	25
PALATA	77	24
PESCHE	58	25
PESCOLANCIANO	67	25
PESCOENNATARO	81	24
PETACCIATO	62	24
PETTORANELLO DEL MOLISE	61	25
PIETRABBONDANTE	77	25
PIETRACUPA	88	25
PIZZONE	74	25
POGGIO SANNITA	83	25
PORTOCANNONE	68	24

REGIONE MOLISE	DISTANZA	CODICE F.O.C.
POZZILLI	46	25
RIONERO SANNITICO	65	25
ROCCAMANDOLFI	65	25
ROCCASICURA	71	25
ROCCAVIVARA	76	24
ROCCHETTA A VOLTURNO	62	25
ROTELLO	85	24
SALCITO	81	25
SAN FELICE DEL MOLISE	70	24
SAN GIACOMO DEGLI SCHIAVONI	71	24
SAN GIULIANO DEL SANNIO	77	25
SAN MARTINO IN PENSI LIS	74	24
SAN MASSIMO	73	25
SAN PIETRO AVELLANA	80	25
SAN POLO MATESE	79	25
SANT'AGAPITO	57	25
SANT'ANGELO DEL PESCO	74	24
SANT'ELENA SANNITA	80	25
SANTA MARIA DEL MOLISE	67	25
SCAPOLI	54	25
SEPINO	72	25
SESSANO DEL MOLISE	65	25
SESTO CAMPANO	45	25
SPINETE	79	25
TAVENNA	73	24
TERMOLI	65	24
TRIVENTO	88	25
URURI	81	24
VASTOGIRARDI	80	25
VENAFRO	42	25
VINCHIATURO	82	25



REGIONE CAMPANIA	DISTANZA	CODICE F.O.C.
ACERNO	35	28
ACERRA	3	25
AFRAGOLA	11	25
AGEROLA	45	25
AGROPOLI	24	28
AIELLO DEL SABATO	36	25
AILANO	41	25
AIROLA	24	25
ALBANELLA	20	28
ALFANO	84	28
ALIFE	44	25
ALTAVILLA IRPINA	47	25
ALTAVILLA SILENTINA	18	28
ALVIGNANO	32	25
AMALFI	38	28
AMOROSI	26	25
ANDRETTA	58	28
ANGRI	26	25
APICE	55	25
APOLLOSA	40	25
AQUARA	40	28
AQUILONIA	76	28
ARIANO IRPINO	62	25
ARIENZO	16	25
ARPAIA	20	25
ARPAISE	40	25
ARZANO	15	25
ATENA LUCANA	38	28
ATRANI	36	28
ATRIPALDA	35	28
AULETTA	31	28
AVELLA	24	25
AVELLINO	34	25
AVERSA	13	25
BACOLI	29	25
BAGNOLI IRPINO	61	28
BAIA E LATINA	37	25
BAIANO	22	25
BARANO D'ISCHIA	59	25
BARONISSI	22	28
BASELICE	86	25
BATTIPAGLIA	6	28
BELLIZZI	8	28
BELLONA	21	25
BELLOSGUARDO	40	28
BENEVENTO	44	25
BISACCIA	70	28
BONEA	29	25
BONITO	58	25
BOSCOREALE	23	25
BOSCOTRECASE	23	25
BRACIGLIANO	33	28

REGIONE CAMPANIA	DISTANZA	CODICE F.O.C.
BRUSCIANO	15	25
BUCCIANO	26	25
BUCCINO	30	28
BUONABITACOLO	50	28
BUONALBERGO	74	25
CAGGIANO	37	28
CAIANELLO	26	25
CAIAZZO	24	25
CAIRANO	58	28
CAIVANO	6	25
CALABRITTO	37	28
CALITRI	61	28
CALVANICO	27	28
CALVI	48	25
CALVI RISORTA	22	25
CALVIZZANO	22	25
CAMEROTA	80	28
CAMIGLIANO	19	25
CAMPAGNA	21	28
CAMPOLATTARO	57	25
CAMPOLI DEL MONTE TABURNO	38	25
CAMPORA	52	28
CAMPOSANO	21	25
CANCELLO ED ARNONE	23	25
CANDIDA	39	25
CANNALONGA	72	28
CAPACCIO PAESTUM	20	28
CAPODRISE	6	25
CAPOSELE	38	28
CAPRI	64	25
CAPRIATI A VOLTURNO	48	25
CAPRIGLIA IRPINA	39	25
CAPUA	16	25
CARBONARA DI NOLA	29	25
CARDITO	8	25
CARIFE	65	25
CARINARO	11	25
CARINOLA	31	25
CASAGIOVE	9	25
CASAL DI PRINCIPE	15	25
CASAL VELINO	53	28
CASALBORE	70	25
CASALBUONO	55	28
CASALDUNI	50	25
CASALETTO SPARTANO	68	28
CASALNUOVO DI NAPOLI	13	25
CASALUCE	11	25
CASAMARCIANO	21	25
CASAMICCIOLA TERME	54	25


REGIONE CAMPANIA	DISTANZA	CODICE F.O.C.
CASANDRINO	15	25
CASAPESENNA	20	25
CASAPULLA	10	25
CASAVATORE	13	25
CASELLE IN PITTARI	56	28
CASERTA	12	25
CASOLA DI NAPOLI	32	25
CASORIA	12	25
CASSANO IRPINO	55	25
CASTEL BARONIA	62	25
CASTEL CAMPAGNANO	30	25
CASTEL DI SASSO	22	25
CASTEL MORRONE	18	25
CASTEL SAN GIORGIO	23	28
CASTEL SAN LORENZO	23	28
CASTEL VOLTURNO	28	25
CASTELCIVITA	36	28
CASTELFRANCI	56	25
CASTELLABATE	35	28
CASTELLAMMARE DI STABIA	28	25
CASTELLO DEL MATESE	52	25
CASTELLO DI CISTERNA	13	25
CASTELNUOVO CILENTO	47	28
CASTELNUOVO DI CONZA	56	28
CASTELPAGANO	81	25
CASTELPOTO	47	25
CASTELVENERE	35	25
CASTELVETERE SUL CALORE	47	25
CASTIGLIONE DEL GENOVESI	21	28
CAUTANO	34	25
CAVA DE' TIRRENI	25	28
CELLE DI BULGHERIA	73	28
CELLOLE	41	25
CENTOLA	71	28
CEPPALONI	42	25
CERASO	49	28
CERCOLA	17	25
CERRETO SANNITA	41	25
CERVINARA	29	25
CERVINO	12	25
CESA	14	25
CESINALI	35	28
CETARA	27	28
CHIANCHE	48	25
CHIUSANO DI SAN DOMENICO	48	25
CICCIANO	22	25
CICERALE	32	28



REGIONE CAMPANIA	DISTANZA	CODICE F.O.C.
CIMITILE	18	25
CIORLANO	50	25
CIRCELLO	81	25
COLLE SANNITA	76	25
COLLIANO	39	28
COMIZIANO	20	25
CONCA DEI MARINI	48	28
CONCA DELLA CAMPANIA	41	25
CONTRADA	34	28
CONTRONE	31	28
CONTURSI TERME	23	28
CONZA DELLA CAMPANIA	39	28
CORBARA	29	25
CORLETO MONFORTE	52	28
CRISPANO	8	25
CUCCARO VETERE	61	28
CURTI	12	25
CUSANO MUTRI	50	25
DOMICELLA	30	25
DRAGONI	37	25
DUGENTA	21	25
DURAZZANO	18	25
EBOLI	13	28
ERCOLANO	17	25
FAICCHIO	37	25
FALCIANO DEL MASSICO	37	25
FELITTO	41	28
FISCIANO	24	28
FLUMERI	58	25
FOGLIANISE	35	25
FOIANO DI VAL FORTORE	83	25
FONTANAROSA	58	25
FONTEGRECA	50	25
FORCHIA	22	25
FORINO	33	28
FORIO	62	25
FORMICOLA	26	25
FRAGNETO L'ABATE	59	25
FRAGNETO MONFORTE	56	25
FRANCOLISE	24	25
FRASSO TELESINO	29	25
FRATTAMAGGIORE	11	25
FRATTAMINORE	9	25
FRIGENTO	59	25
FRIGNANO	13	25
FURORE	30	25
FUTANI	60	28
GALLO MATESE	59	25
GALLUCCIO	45	25

REGIONE CAMPANIA	DISTANZA	CODICE F.O.C.
GESUALDO	59	25
GIANO VETUSTO	27	25
GIFFONI SEI CASALI	25	28
GIFFONI VALLE PIANA	24	28
GINESTRA DEGLI SCHIAVONI	81	25
GIOI	52	28
GIOIA SANNITICA	39	25
GIUGLIANO IN CAMPANIA	19	25
GIUNGANO	25	28
GRAGNANO	32	25
GRAZZANISE	25	25
GRECI	74	25
GRICIGNANO DI AVERSA	10	25
GROTTAMINARDA	49	25
GROTTOLELLA	41	25
GRUMO NEVANO	9	25
GUARDIA LOMBARDI	58	28
GUARDIA SANFRAMONDI	40	25
ISCHIA	52	25
ISPANI	81	28
LACCO AMENO	26	25
LACEDONIA	69	28
LAPIO	49	25
LAUREANA CILENTO	32	28
LAURINO	64	28
LAURITO	76	28
LAURO	32	25
LAVIANO	42	28
LETINO	61	25
LETTERE	35	25
LIBERI	27	25
LIMATOLA	22	25
LIONI	45	28
LIVERI	26	25
LUOGOSANO	31	28
LUSCIANO	15	25
LUSTRA	36	28
MACERATA CAMPANIA	11	25
MADDALONI	8	25
MAGLIANO VETERE	39	28
MAIORI	55	25
MANOCALZATI	36	25
MARANO DI NAPOLI	23	25
MARCIANISE	6	25
MARIGLIANELLA	16	25
MARIGLIANO	17	25
MARZANO APPIO	32	25
MARZANO DI NOLA	27	25
MASSA DI SOMMA	17	25


REGIONE CAMPANIA	DISTANZA	CODICE F.O.C.
MASSA LUBRENSE	51	25
MELITO DI NAPOLI	16	25
MELITO IRPINO	55	25
MELIZZANO	27	25
MERCATO SAN SEVERINO	24	28
MERCOGLIANO	32	25
META	40	25
MIGNANO MONTE LUNGO	39	25
MINORI	35	28
MIRABELLA ECLANO	55	25
MOIANO	27	25
MOIO DELLA CIVITELLA	54	28
MOLINARA	74	25
MONDRAGONE	35	25
MONTAGUTO	79	25
MONTANO ANTILIA	73	28
MONTE DI PROCIDA	35	25
MONTE SAN GIACOMO	53	28
MONTECALVO IRPINO	67	25
MONTECORICE	46	28
MONTECORVINO PUGLIANO	17	28
MONTECORVINO ROVELLA	18	28
MONTEFALCIONE	42	25
MONTEFALCONE DI VAL FORTORE	81	25
MONTEFORTE CILENTO	35	28
MONTEFORTE IRPINO	32	25
MONTEFREDANE	40	25
MONTEFUSCO	51	25
MONTELLA	58	25
MONTEMARANO	52	25
MONTEMILETTO	47	25
MONTESANO SULLA MARCELLANA	55	28
MONTESARCHIO	28	25
MONTEVERDE	78	28
MONTORO	26	28
MORCONE	49	25
MORIGERATI	72	28
MORRA DE SANCTIS	51	28
MOSCHIANO	28	25
MUGNANO DEL CARDINALE	23	25
MUGNANO DI NAPOLI	20	25
NAPOLI	27	25
NOCERA INFERIORE	29	25
NOCERA SUPERIORE	28	28
NOLA	15	25
NOVI VELIA	55	28
NUSCO	54	28



REGIONE CAMPANIA	DISTANZA	CODICE F.O.C.
OGLIASTRO CILENTO	25	28
OLEVANO SUL TUSCIANO	14	28
OLIVETO CITRA	27	28
OMIGNANO	46	28
ORRIA	44	28
ORTA DI ATELLA	9	25
OSPEDALETTO D'ALPINOLO	35	25
OTTATI	48	28
OTTAVIANO	25	25
PADULA	54	28
PADULI	57	25
PAGANI	29	28
PAGO DEL VALLO DI LAURO	29	25
PAGO VEIANO	65	25
PALMA CAMPANIA	29	25
PALOMONTE	32	28
PANNARANO	37	25
PAOLISI	23	25
PARETE	15	25
PAROLISE	39	25
PASTORANO	17	25
PATERNOPOLI	55	25
PAUPISI	41	25
PELLEZZANO	24	28
PERDIFUMO	37	28
PERITO	37	28
PERTOSA	34	28
PESCO SANNITA	58	25
PETINA	31	28
PETRURO IRPINO	50	25
PIAGGINE	55	28
PIANA DI MONTE VERNA	21	25
PIANO DI SORRENTO	42	25
PIEDIMONTE MATESE	47	25
PIETRADEFUSI	47	25
PIETRAMELARA	33	25
PIETRAROJA	54	25
PIETRASTORNINA	31	28
PIETRAVAIRANO	31	25
PIETRELCINA	58	25
PIGNATARO MAGGIORE	19	25
PIMONTE	36	25
POGGIOMARINO	29	25
POLLA	34	28
POLLENA TROCCHIA	17	25
POLLICA	53	28
POMIGLIANO D'ARCO	13	25
POMPEI	23	25
PONTE	50	25

REGIONE CAMPANIA	DISTANZA	CODICE F.O.C.
PONTECAGNANO FAIANO	14	28
PONTELANDOLFO	57	25
PONTELATONE	22	25
PORTICI	16	25
PORTICO DI CASERTA	9	25
POSITANO	53	28
POSTIGLIONE	28	28
POZZUOLI	24	25
PRAIANO	46	28
PRATA DI PRINCIPATO ULTRA	40	25
PRATA SANNITA	66	25
PRATELLA	42	25
PRATOLA SERRA	41	25
PRESENZANO	41	25
PRIGNANO CILENTO	30	28
PROCIDA	55	25
PUGLIANELLO	30	25
QUADRELLE	23	25
QUALIANO	20	25
QUARTO	28	25
QUINDICI	35	25
RAVELLO	35	28
RAVISCANINA	39	25
RECALE	8	25
REINO	70	25
RIARDO	30	25
RICIGLIANO	44	28
ROCCA D'EVANDRO	41	25
ROCCA SAN FELICE	55	28
ROCCABASCERANA	36	25
ROCCADASPIDE	28	28
ROCCAGLIORIOSA	81	28
ROCCAMONFINA	39	25
ROCCAPIEMONTE	30	28
ROCCARAINOLA	24	25
ROCCAROMANA	37	25
ROCCHETTA E CROCE	28	25
ROFRANO	76	28
ROMAGNANO AL MONTE	27	28
ROSCIGNO	47	28
ROTONDI	25	25
RUTINO	34	28
RUVIANO	28	25
SACCO	60	28
SALA CONSILINA	44	28
SALENTO	47	28
SALERNO	21	28
SALVITELLE	34	28
SALZA IRPINA	40	28


REGIONE CAMPANIA	DISTANZA	CODICE F.O.C.
SAN CIPRIANO D'AVERSA	15	25
SAN CIPRIANO PICENTINO	23	28
SAN FELICE A CANCELLO	16	25
SAN GENNARO VESUVIANO	26	25
SAN GIORGIO A CREMANO	16	25
SAN GIORGIO DEL SANNIO	48	25
SAN GIORGIO LA MOLARA	67	25
SAN GIOVANNI A PIRO	84	28
SAN GIUSEPPE VESUVIANO	27	25
SAN GREGORIO MAGNO	35	28
SAN GREGORIO MATESE	56	25
SAN LEUCIO DEL SANNIO	41	25
SAN LORENZELLO	39	25
SAN LORENZO MAGGIORE	44	25
SAN LUPO	50	25
SAN MANGO PIEMONTE	17	28
SAN MANGO SUL CALORE	47	25
SAN MARCELLINO	14	25
SAN MARCO DEI CAVOTI	73	25
SAN MARCO EVANGELISTA	5	25
SAN MARTINO SANNITA	49	25
SAN MARTINO VALLE CAUDINA	32	25
SAN MARZANO SUL SARNO	30	25
SAN MAURO CILENTO	49	28
SAN MAURO LA BRUCA	69	28
SAN MICHELE DI SERINO	32	28
SAN NAZZARO	50	25
SAN NICOLA BARONIA	64	25
SAN NICOLA LA STRADA	5	25
SAN NICOLA MANFREDI	47	25
SAN PAOLO BEL SITO	23	25
SAN PIETRO AL TANAGRO	42	28
SAN PIETRO INFINE	41	25
SAN POTITO SANNITICO	46	25
SAN POTITO ULTRA	35	25
SAN PRISCO	13	25
SAN RUFO	54	28



REGIONE CAMPANIA	DISTANZA	CODICE F.O.C.
SAN SALVATORE TELESINO	32	25
SAN SEBASTIANO AL VESUVIO	18	25
SAN SOSSIO BARONIA	64	25
SAN TAMMARO	14	25
SAN VALENTINO TORIO	30	25
SAN VITALIANO	18	25
SANT'AGATA DE' GOTI	23	25
SANT'AGNELLO	43	25
SANT'ANASTASIA	18	25
SANT'ANDREA DI CONZA	50	28
SANT'ANGELO A CUPOLO	53	25
SANT'ANGELO A FASANELLA	49	28
SANT'ANGELO A SCALA	40	25
SANT'ANGELO ALL'ESCA	57	25
SANT'ANGELO D'ALIFE	41	25
SANT'ANGELO DEI LOMBARDI	54	28
SANT'ANTIMO	15	25
SANT'ANTONIO ABATE	27	25
SANT'ARCANGELO TRIMONTE	58	25
SANT'ARPINO	7	25
SANT'ARSENIO	40	28
SANT'EGIDIO DEL MONTE ALBINO	29	25
SANTA CROCE DEL SANNIO	70	25
SANTA LUCIA DI SERINO	30	28
SANTA MARIA A VICO	13	25
SANTA MARIA CAPUA VETERE	13	25
SANTA MARIA LA CARITÀ	28	25
SANTA MARIA LA FOSSA	23	25
SANTA MARINA	80	28
SANTA PAOLINA	47	25
SANTO STEFANO DEL SOLE	34	28
SANTOMENNA	41	28
SANZA	62	28
SAPRI	78	28

REGIONE CAMPANIA	DISTANZA	CODICE F.O.C.
SARNO	26	25
SASSANO	53	28
SASSINORO	66	25
SAVIANO	20	25
SAVIGNANO IRPINO	74	25
SCAFATI	25	25
SCALA	45	28
SCAMPITELLA	65	25
SCISCIANO	19	25
SENERCHIA	34	28
SERINO	31	28
SERRAMEZZANA	43	28
SERRARA FONTANA	64	25
SERRE	22	28
SESSA AURUNCA	35	25
SESSA CILENTO	42	28
SIANO	32	28
SICIGNANO DEGLI ALBURNI	31	28
SIRIGNANO	23	25
SOLOFRA	31	28
SOLOPACA	31	25
SOMMA VESUVIANA	19	25
SORBO SERPICO	39	28
SORRENTO	44	25
SPARANISE	22	25
SPERONE	24	25
STELLA CILENTO	47	28
STIO	71	28
STRIANO	26	25
STURNO	59	25
SUCCIVO	11	25
SUMMONTE	37	25
TAURANO	32	25
TAURASI	54	25
TEANO	28	25
TEGGIANO	49	28
TELESE TERME	32	25
TEORA	35	28
TERZIGNO	29	25
TEVEROLA	10	25
TOCCO CAUDIO	41	25
TORA E PICCILLI	36	25
TORCHIARA	30	28


REGIONE CAMPANIA	DISTANZA	CODICE F.O.C.
TORELLA DEI LOMBARDI	55	28
TORRACA	84	28
TORRE ANNUNZIATA	21	25
TORRE DEL GRECO	19	25
TORRE LE NOCELLE	50	25
TORRE ORSAIA	75	28
TORRECUSO	46	25
TORRIONI	52	25
TORTORELLA	70	28
TRAMONTI	41	28
TRECASE	21	25
TRENTINARA	27	28
TRENTOLA DUCENTA	14	25
TREVICO	69	25
TUFINO	22	25
TUFO	45	25
VAIRANO PATENORA	31	25
VALLATA	67	25
VALLE AGRICOLA	51	25
VALLE DELL'ANGELO	44	28
VALLE DI MADDALONI	14	25
VALLESACCARDA	66	25
VALLO DELLA LUCANIA	52	28
VALVA	31	28
VENTICANO	45	25
VIBONATI	81	28
VICO EQUENSE	36	25
VIETRI SUL MARE	28	28
VILLA DI BRIANO	14	25
VILLA LITERNO	18	25
VILLAMAINA	63	28
VILLANOVA DEL BATTISTA	62	25
VILLARICCA	20	25
VISCIANO	25	25
VITULANO	48	25
VITULAZIO	24	25
VOLLA	14	25
VOLTURARA IRPINA	47	25
ZUNGOLI	65	25



REGIONE PUGLIA	DISTANZA	CODICE F.O.C.
ACCADIA	75	20
ACQUAVIVA DELLE FONTI	35	20
ADELFA	33	20
ALBEROBELLO	67	20
ALTAMURA	48	20
ANDRIA	25	20
ANZANO DI PUGLIA	70	25
APRICENA	83	20
ASCOLI SATRIANO	64	20
BARI	31	20
BARLETTA	23	20
BINETTO	30	20
BISCEGLIE	5	20
BITETTO	28	20
BITONTO	19	20
BITRITTO	32	20
BOVINO	82	20
CANDELA	65	20
CANOSA DI PUGLIA	34	20
CAPURSO	27	20
CARAPELLE	61	20
CAROSINO	83	20
CAROVIGNO	87	20
CASAMASSIMA	41	20
CASSANO DELLE MURGE	40	20
CASTELLANA GROTTE	61	20
CASTELLANETA	54	20
CASTELLUCCIO DEI SAURI	75	20
CELLAMARE	35	20
CELLE DI SAN VITO	90	25
CERIGNOLA	47	20
CHIEUTI	87	24
CISTERNINO	77	20
CONVERSANO	49	20
CORATO	18	20
CRISPANO	71	20
DELICETO	74	20
FAETO	87	25
FAGGIANO	85	20
FASANO	63	20

REGIONE PUGLIA	DISTANZA	CODICE F.O.C.
FOGGIA	63	20
FRAGAGNANO	88	20
GINOSA	69	20
GIOIA DEL COLLE	41	20
GIOVINAZZO	13	20
GRAVINA IN PUGLIA	54	20
GROTTAGLIE	84	20
GRUMO APPULA	32	20
LATERZA	61	20
LEPORANO	90	20
LESINA	79	24
LIZZANO	88	20
LOCOROTONDO	73	20
LUCERA	79	20
MANFREDONIA	68	20
MARGHERITA DI SAVOIA	33	20
MARTINA FRANCA	79	20
MASSAFRA	58	20
MATTINATA	84	20
MINERVINO MURGE	48	20
MODUGNO	22	20
MOLA DI BARI	40	20
MOLFETTA	7	20
MONOPOLI	54	20
MONTE SANT'ANGELO	87	20
MONTEIASI	81	20
MONTELEONE DI PUGLIA	77	25
MONTEMESOLA	81	20
MONTEPARANO	84	20
MOTTOLA	56	20
NOCI	54	20
NOICATTARO	39	20
ORDONA	64	20
ORIA	89	20
ORSARA DI PUGLIA	86	25
ORTA NOVA	59	20
OSTUNI	81	20
PALAGIANELLO	56	20
PALAGIANO	56	20
PALO DEL COLLE	27	20


REGIONE PUGLIA	DISTANZA	CODICE F.O.C.
PANNI	83	25
POGGIO IMPERIALE	82	24
POGGIORSINI	47	20
POLIGNANO A MARE	48	20
PULSANO	87	20
PUTIGNANO	65	20
RIGNANO GARGANICO	89	20
ROCCAFORZATA	85	20
ROCCHETTA SANT'ANTONIO	67	20
RUTIGLIANO	42	20
RUVO DI PUGLIA	19	20
SAMMICHELE DI BARI	39	20
SAN FERDINANDO DI PUGLIA	38	20
SAN GIORGIO IONICO	83	20
SAN GIOVANNI ROTONDO	88	20
SAN PAOLO DI CIVITATE	83	20
SAN SEVERO	81	20
SANNICANDRO DI BARI	30	20
SANT'AGATA DI PUGLIA	72	20
SANTERAMO IN COLLE	48	20
SERRACAPRIOLA	84	24
SPINAZZOLA	56	20
STATTE	70	20
STORNARA	54	20
STORNARELLA	58	20
TARANTO	70	20
TERLIZZI	15	20
TORITTO	32	20
TORREMAGGIORE	76	20
TRANI	10	20
TRIGGIANO	37	20
TRINITAPOLI	38	20
TROIA	86	20
TURI	47	20
VALENZANO	36	20
ZAPPONETA	50	20



REGIONE BASILICATA	DISTANZA	CODICE F.O.C.
ABRIOLA	63	28
ACCETTURA	81	28
ACERENZA	80	28
ALBANO DI LUCANIA	58	28
ANZI	65	28
ARMENTO	81	28
APELLA	83	20
AVIGLIANO	61	28
BALVANO	41	28
BANZI	80	28
BARAGIANO	47	28
BARILE	76	20
BELLA	54	28
BERNALDA	88	20
BRIENZA	46	28
BRINDISI MONTAGNA	59	28
CALCIANO	76	28
CALVELLO	77	28
CAMPOMAGGIORE	70	28
CANCELLARA	67	28
CASTELGRANDE	56	28
CASTELLUCCIO INFERIORE	76	28
CASTELLUCCIO SUPERIORE	74	28
CASTELMEZZANO	75	28
CASTEL SARACENO	84	28
EPISCOPIA	81	28
FERRANDINA	86	20
FILIANO	74	28
GARAGUSO	86	28
GENZANO DI LUCANIA	74	28
GINESTRA	83	20
GRASSANO	84	28

REGIONE BASILICATA	DISTANZA	CODICE F.O.C.
GROTTOLE	88	20
GRUMENTO NOVA	74	28
IRSINA	74	20
LAGONEGRO	59	28
LATRONICO	74	28
LAURENZANA	74	28
LAURIA	72	28
LAVELLO	60	20
MARATEA	69	28
MARSICO NUOVO	58	28
MARSICOVETERE	66	28
MASCHITO	82	20
MATERA	66	20
MELFI	76	20
MIGLIONICO	86	28
MISSANELLO	89	28
MOLITERNO	74	28
MONTEMILONE	60	20
MONTEMURRO	74	28
MONTESCAGLIOSO	81	20
MURO LUCANO	53	28
NEMOLI	71	28
OLIVETO LUCANO	81	28
OPPIDO LUCANO	83	28
PALAZZO SAN GERVASIO	69	20
PATERNO	60	28
PESCAPAGANO	54	28
PICERNO	41	28
PIETRAGALLA	66	28
PIETRAPERIOSA	72	28
PIGNOLA	51	28
POMARICO	80	20
POTENZA	47	28

REGIONE BASILICATA	DISTANZA	CODICE F.O.C.
RAPOLLA	73	20
RAPONE	64	28
RIONERO IN VULTURE	80	28
RIPACANDIDA	82	28
RIVELLO	70	28
ROTONDA	85	28
RUOTI	67	28
RUVO DEL MONTE	79	28
SALANDRA	89	28
SAN CHIRICO NUOVO	70	28
SAN FELE	75	28
SAN MARTINO D'AGRI	85	28
SANT'ANGELO LE FRATTE	46	28
SARCONI	73	28
SASSO DI CASTALDA	52	28
SATRANO DI LUCANIA	49	28
SAVOIA DI LUCANIA	43	28
SCANZANO JONICO	89	20
SPINOSO	81	28
TITO	60	28
TOLVE	61	28
TRAMUTOLA	68	28
TRECCHINA	70	28
TRICARICO	76	28
TRIVIGNO	61	28
VAGLIO BASILICATA	53	28
VENOSA	73	20
VIETRI DI POTENZA	36	28
VIGGIANO	72	28





<b>REGIONE CALABRIA</b>	<b>DISTANZA</b>	<b>CODICE F.O.C.</b>
AIETA	90	28
LAINO BORGO	74	28
LAINO CASTELLO	84	28
MORMANNO	81	28


<b>REGIONE CALABRIA</b>	<b>DISTANZA</b>	<b>CODICE F.O.C.</b>
ORSOMARSO	88	28
PRAIA A MARE	84	28
SAN NICOLA ARCELLA	89	28
TORTORA	85	28



REGIONE SICILIA	DISTANZA	CODICE F.O.C.
ACATE	84	26
ACI BONACCORSI	42	26
ACI CASTELLO	44	26
ACI CATENA	45	26
ACI SANT'ANTONIO	44	26
ACIREALE	49	26
ACQUAVIVA PLATANI	79	26
ADRANO	43	26
AGIRA	17	26
AGRIGENTO	70	26
AIDONE	33	26
ALCARA LI FUSI	79	26
ALIA	69	26
ALIMENA	37	26
ALIMINUSA	67	26
ALTAVILLA MILICIA	65	26
ALTOFONTE	84	26
ALÌ	76	26
ALÌ TERME	68	26
ANTILLO	83	26
ARAGONA	62	26
ASSORO	15	26
AUGUSTA	54	26
AVOLA	71	26
BAGHERIA	69	26
BARRAFRANCA	40	26
BAUCINA	86	26
BELMONTE MEZZAGNO	84	26
BELPASSO	44	26
BIANCAVILLA	39	26
BLUFI	37	26
BOLOGNETTA	82	26
BOMPENSIERE	57	26
BOMPIETRO	41	26
BRONTE	55	26
BUCCHERI	73	26
BUSCEMI	82	26
BUTERA	62	26
CACCAMO	64	26
CALASCIBETTA	14	26
CALATABIANO	56	26
CALTAGIRONE	57	26
CALTANISSETTA	29	26
CALTAVUTURO	44	26
CAMASTRA	61	26
CAMMARATA	80	26
CAMPOBELLO DI LICATA	59	26
CAMPOFELICE DI ROCCELLA	55	26
CAMPOFRANCO	73	26

REGIONE SICILIA	DISTANZA	CODICE F.O.C.
CAMPOROTONDO ETNEO	41	26
CANICATTI BAGNI	73	26
CANICATTÌ	47	26
CAPIZZI	51	26
CARLENTINI	48	26
CARONIA	85	26
CASALVECCHIO SICULO	73	26
CASSARO	81	26
CASTEL DI IUDICA	23	26
CASTEL DI LUCIO	70	26
CASTELBUONO	75	26
CASTELDACCIA	65	26
CASTELLANA SICULA	42	26
CASTELMOLA	57	26
CASTELTERMINI	78	26
CASTIGLIONE DI SICILIA	67	26
CASTROFILIPPO	58	26
CASTRONOVO DI SICILIA	84	26
CATANIA	35	26
CATENANUOVA	14	26
CATTOLICA ERACLEA	86	26
CEFALÙ	63	26
CENTURIFE	26	26
CERAMI	44	26
CERDA	61	26
CESARÒ	55	26
CHIARAMONTE GULFI	87	26
CIMINNA	88	26
COLLESANO	66	26
COMITINI	61	26
DELIA	49	26
ENNA	17	26
FAVARA	58	26
FERLA	77	26
FIGARAZZI	73	26
FIUMEDINISI	74	26
FIUMEFREDDO DI SICILIA	53	26
FLORIDIA	62	26
FORZA D'AGRÒ	68	26
FRANCAVILLA DI SICILIA	70	26
FRANCOFONTE	55	26
FURCI SICULO	66	26
GAGGI	60	26
GAGLIANO CASTELFERRATO	24	26
GALLODORO	67	26
GANGI	50	26
GELA	66	26
GERACI SICULO	58	26


REGIONE SICILIA	DISTANZA	CODICE F.O.C.
GIARDINI-NAXOS	57	26
GIARRATANA	86	26
GIARRE	48	26
GRAMMICHELE	59	26
GRANITI	64	26
GRATTERI	69	26
GRAVINA DI CATANIA	37	26
GROTTE	55	26
ISNELLO	63	26
ISOLA DELLE FEMMINE	89	26
ISPICA	84	26
ITALA	77	26
JOPPOLO GIANCAXIO	68	26
LASCARI	60	26
LENTINI	45	26
LEONFORTE	18	26
LERCARA FRIDDI	85	26
LETOJANNI	59	26
LICATA	82	26
LICODIA EUBEA	70	26
LIMINA	75	26
LINGUAGLOSSA	59	26
MALETTO	69	26
MALVAGNA	76	26
MANIACE	66	26
MARIANOPOLI	44	26
MARINEO	85	26
MASCALI	52	26
MASCALUCIA	40	26
MAZZARINO	51	26
MAZZARRONE	76	26
MELILLI	53	26
MESSINA	81	26
MILENA	64	26
MILITELLO IN VAL DI CATANIA	52	26
MILO	54	26
MINEO	54	26
MIRABELLA IMBACCARI	43	26
MISILMERI	77	26
MISTERBIANCO	34	26
MISTRETTA	60	26
MOIO ALCANTARA	73	26
MONGIUFFI MELIA	66	26
MONREALE	84	26
MONTALLEGRO	82	26
MONTEDORO	52	26
MONTELEPRE	89	26
MONTEMAGGIORE BELSITO	70	26
MONTEROSSO ALMO	80	26
MOTTA CAMASTRA	70	26



REGIONE SICILIA	DISTANZA	CODICE F.O.C.
MOTTA D'AFFERMO	72	26
MOTTA SANT'ANASTASIA	33	26
MUSSOMELI	74	26
NARO	59	26
NICOLOSI	44	26
NICOSIA	38	26
NISCEMI	60	26
NISSORIA	20	26
NIZZA DI SICILIA	67	26
NOTO	76	26
PAGLIARA	68	26
PALAGONIA	41	26
PALERMO	79	26
PALMA DI MONTECHIARO	73	26
PATERNÒ	35	26
PEDARA	46	26
PETRALIA SOPRANA	49	26
PETRALIA SOTTANA	50	26
PETTINEO	76	26
PIAZZA ARMERINA	31	26
PIEDIMONTE ETNEO	54	26
PIETRAPERZIA	35	26
POLIZZI GENEROSA	47	26
POLLINA	75	26
PORTO EMPEDOCLE	59	26
PRIOLO GARGALLO	53	26
RACALMUTO	52	26
RADDUSA	17	26
RAFFADALI	70	26
RAGALNA	46	26
RAMACCA	38	26
RANDAZZO	71	26
RAVANUSA	61	26
REALMONTE	73	26
REGALBUTO	24	26
REITANO	68	26
RESUTTANO	33	26
RIESI	54	26

REGIONE SICILIA	DISTANZA	CODICE F.O.C.
RIPOSTO	51	26
ROCCAFIORITA	75	26
ROCCALUMERA	65	26
ROCCAPALUMBA	79	26
ROCELLA VALDEMONE	81	26
ROSOLINI	80	26
SAN BIAGIO PLATANI	88	26
SAN CATALDO	34	26
SAN CONO	42	26
SAN GIOVANNI GEMINI	79	26
SAN GIOVANNI LA PUNTA	38	26
SAN GREGORIO DI CATANIA	38	26
SAN MAURO CASTELVERDE	69	26
SAN MICHELE DI GANZARIA	44	26
SAN PIETRO CLARENZA	39	26
SAN TEODORO	56	26
SANTAGATA LI BATTIATI	38	26
SANT'ALESSIO SICULO	65	26
SANTALFIO	54	26
SANTANGELO MUXARO	81	26
SANTA CATERINA VILLARMOSA	31	26
SANTA DOMENICA VITTORIA	79	26
SANTA ELISABETTA	71	26
SANTA FLAVIA	71	26
SANTA MARIA DI LICODIA	33	26
SANTA TERESA DI RIVA	68	26
SANTA VENERINA	49	26
SANTO STEFANO DI CAMASTRA	74	26
SAVOCA	73	26
SCALETТА ZANCLEA	68	26
SCIARA	61	26
SCILLATO	44	26

REGIONE SICILIA	DISTANZA	CODICE F.O.C.
SCLAFANI BAGNI	50	26
SCORDIA	48	26
SERRADIFALCO	45	26
SICULIANA	76	26
SIRACUSA	64	26
SOLARINO	62	26
SOMMATINO	52	26
SORTINO	63	26
SPERLINGA	36	26
SUTERA	68	26
TAORMINA	62	26
TERMINI IMERESE	61	26
TRABIA	63	26
TRECASTAGNI	46	26
TREMESTIERI ETNEO	40	26
TRIPÌ	89	26
TROINA	39	26
TUSA	77	26
VALGUARNERA CAROPEPE	14	26
VALLEDOLMO	57	26
VALLELUNGA PRATAMENO	54	26
VALVERDE	41	26
VENETICO	89	26
VENTIMIGLIA DI SICILIA	79	26
VIAGRANDE	43	26
VICARI	90	26
VILLABATE	72	26
VILLA FRANCA TIRRENA	87	26
VILLAFRATI	90	26
VILLALBA	54	26
VILLAROSA	25	26
VITTORIA	87	26
VIZZINI	67	26
ZAFFERANA ETNEA	53	26



REGIONE SARDEGNA	DISTANZA	CODICE F.O.C.
ALBAGIARA	56	21
ALES	57	21
ALLAI	83	21
ARBOREA	62	21
ARBUS	51	21
ARITZO	81	21
ARMUNZIA	55	21
ASSEMINI	9	21
ASSOLO	62	21
ASUNI	69	21
ATZARA	89	21
BALLAO	50	21
BARADILI	47	21
BARATILI SAN PIETRO	78	21
BARESSA	49	21
BARRALI	22	21
BARUMINI	43	21
BAULADU	80	21
BONARCADO	89	21
BUGGERRU	74	21
BURCEI	41	21
CABRAS	75	21
CAGLIARI	17	21
CALASETTA	83	21
CAPOTERRA	25	21
CARBONIA	59	21
CARLOFORTE	82	21
CASTIADAS	48	21
COLLINAS	41	21
CURCURIS	54	21
DECIMOMANNU	13	21
DECIMOPUTZU	19	21
DOLIANOVA	17	21
DOMUS DE MARIA	56	21
DOMUSNOVAS	36	21
DONORI	19	21
ELMAS	9	21
ESCALAPLANO	61	21
ESCOLCA	46	21
ESTERZILI	72	21
FLUMINIMAGGIORE	63	21
FORDONGIANUS	90	21
FURTEI	30	21
GADONI	88	21
GENONI	56	21
GENURI	51	21
GERGEI	47	21
GESICO	36	21
GESTURI	47	21
GIBA	56	21

REGIONE SARDEGNA	DISTANZA	CODICE F.O.C.
GONI	46	21
GONNESA	50	21
GONNOSCODINA	49	21
GONNOSFANADIGA	44	21
GONNOSNÒ	52	21
GONNOSTRAMATZA	47	21
GUAMAGGIORE	31	21
GUASILA	29	21
GUSPINI	48	21
IGLESIAS	44	21
ISILI	50	21
LACONI	64	21
LAS PLASSAS	40	21
LUNAMATRONA	42	21
MANDAS	38	21
MARACALAGONIS	23	21
MARRUBIU	57	21
MASAINAS	58	21
MASULLAS	51	21
MEANA SARDO	82	21
MILIS	83	21
MOGORELLA	66	21
MOGORO	48	21
MONASTIR	10	21
MONSERRATO	15	21
MORGONGIORI	55	21
MURAVERA	60	21
MUSEI	36	21
NARBOLIA	84	21
NARCAO	48	21
NURACHI	76	21
NURAGUS	52	21
NURALLAO	56	21
NURAMINIS	16	21
NURECI	62	21
NURRI	53	21
NUXIS	43	21
OLLASTRA	78	21
ORISTANO	68	21
ORROLI	53	21
ORTACESUS	26	21
PABILLONIS	45	21
PALMAS ARBOREA	69	21
PAU	60	21
PAULI ARBAREI	41	21
PAULILATINO	90	21
PERDASDEFOGU	79	21
PERDAXIUS	54	21
PIMENTEL	21	21
PISCINAS	53	21


REGIONE SARDEGNA	DISTANZA	CODICE F.O.C.
POMPU	54	21
PORTOSCUSO	61	21
PULA	41	21
QUARTU SANTELENA	18	21
QUARTUCCIU	17	21
RIOLA SARDO	78	21
RUINAS	73	21
SADALI	69	21
SAMASSI	26	21
SAMATZAI	21	21
SAMUGHEO	84	21
SAN BASILIO	33	21
SAN GAVINO MONREALE	36	21
SAN GIOVANNI SUERGIU	63	21
SAN NICOLÒ D'ARCIDANO	52	21
SAN NICOLÒ GERREI	41	21
SAN SPERATE	10	21
SAN VERO MILIS	79	21
SAN VITO	59	21
SANLURI	30	21
SANT'ANDREA FRIUS	26	21
SANT'ANNA ARRESI	63	21
SANT'ANTIOCO	72	21
SANTA GIUSTA	65	21
SANTADI	51	21
SARDARA	37	21
SARROCH	35	21
SEGARIU	33	21
SELARGIUS	16	21
SELEGAS	30	21
SENEGHE	88	21
SENI	64	21
SENORBÌ	26	21
SERDIANA	15	21
SERRAMANNA	21	21
SERRENTI	22	21
SERRI	44	21
SESTU	7	21
SETTIMO SAN PIETRO	18	21
SETZU	48	21
SEUI	76	21
SEULO	80	21
SIAMAGGIORE	75	21
SIAMANNA	74	21
SIAPICCIA	75	21
SIDDI	43	21
SILIQUA	25	21
SILIUS	40	21



REGIONE SARDEGNA	DISTANZA	CODICE F.O.C.
SIMALA	50	21
SIMAXIS	74	21
SINI	51	21
SINNAI	21	21
SIRIS	53	21
SIURGUS DONIGALA	37	21
SOLARUSSA	75	21
SOLEMINIS	20	21
SUELLI	29	21
TERRALBA	56	21
TERTENIA	85	21
TEULADA	67	21
TRAMATZA	78	21
TRATALIAS	61	21
TUILI	46	21

REGIONE SARDEGNA	DISTANZA	CODICE F.O.C.
TURRI	47	21
URAS	48	21
USELLUS	59	21
USSANA	13	21
USSARAMANNA	44	21
USSASSAI	89	21
UTA	15	21
VALLERMOSA	30	21
VILLA SAN PIETRO	38	21
VILLA SANT'ANTONIO	67	21
VILLA VERDE	61	21
VILLACIDRO	38	21
VILLAMAR	34	21
VILLAMASSARGIA	40	21

REGIONE SARDEGNA	DISTANZA	CODICE F.O.C.
VILLANOVA TRUSCHEDU	81	21
VILLANOVA TULO	58	21
VILLANOVAFORRU	40	21
VILLANOVAFRANCA	40	21
VILLAPERUCCIO	51	21
VILLAPUTZU	60	21
VILLASALTO	52	21
VILLASIMIUS	58	21
VILLASOR	16	21
VILLASPECIOSA	16	21
VILLAURBANA	73	21
ZEDDIANI	76	21
ZERFALIU	78	21



## ALLEGATO 9

---

### NOTA TECNICA E METODOLOGICA

### AGGIORNAMENTO DELLE VARIABILI TERRITORIALI A SEGUITO DELLE VARIAZIONI AMMINISTRATIVE 2020

### INDICE SINTETICO DI AFFIDABILITÀ FISCALE

BG44U – Strutture ricettive  
alberghiere ed extralberghiere



Nell'ISA BG44U - Strutture ricettive alberghiere ed extralberghiere, per tener conto delle possibili differenze di risultati economici legate al luogo di svolgimento dell'attività, nelle funzioni "Ricavi per addetto" e "Valore aggiunto per addetto" sono stati considerati i comuni ove le strutture sono ubicate.

A seguito delle variazioni amministrative occorse nel 2020<sup>1</sup> sono state aggiornate le variabili territoriali risultate significative nelle citate funzioni, tenendo conto del numero delle strutture alberghiere presenti nei comuni per l'ISA in oggetto<sup>2</sup>.

Ai fini suddetti, tra le variazioni amministrative, quelle che rendono necessario l'aggiornamento delle variabili territoriali di cui all'allegato 23 del D.M. 24 dicembre 2019, sono le seguenti:

- Soppressione del comune di **Vendrogn** e aggregazione del suo territorio al già esistente comune di **Bellano**.

I comuni di **Vendrogn** e **Bellano** sono risultati significativi, in fase di elaborazione dell'ISA BG44U, approvato con il citato D.M. 24 dicembre 2019, nella funzione "Ricavi per addetto" in quanto ricompresi nell'area territoriale denominata di **Bellagio e dintorni**.

Fino al periodo d'imposta 2019, l'area territoriale denominata **Bellagio e dintorni** nella funzione di stima dei Ricavi include anche: **Bellano** (codice catastale: A745), Bene Lario (codice catastale: A778), Castiglione d'Intelvi (codice catastale: C299), Cavargna (codice catastale: C381), Cerano d'Intelvi (codice catastale: C482), Crandola Valsassina (codice catastale: D131), Dervio (codice catastale: D280), Dorio (codice catastale: D346), Griante (codice catastale: E172), Intozzo (codice catastale: E308), Lasnigo (codice catastale: E462), Lezzeno (codice catastale: E569), Magreglio (codice catastale: E830), Margno (codice catastale: E947), Menaggio (codice catastale: F120), Pianello del Lario (codice catastale: G556), San Siro (codice catastale: I162), Sueglio (codice catastale: I994), Taceno (codice catastale: L022), Valbrona (codice catastale: L547), Varenna (codice catastale: L680), **Vendrogn** (codice catastale: L731).

A seguito della soppressione del comune di **Vendrogn** e aggregazione del suo territorio al già esistente comune di **Bellano**, è stato necessario aggiornare l'elenco dei comuni ricompresi nell'area territoriale denominata **Bellagio e dintorni**.

Dal periodo d'imposta 2020, l'area territoriale denominata **Bellagio e dintorni** nella funzione di stima dei Ricavi include anche: **Bellano** (codice catastale: A745), Bene Lario (codice catastale: A778), Castiglione d'Intelvi (codice catastale: C299), Cavargna (codice catastale: C381), Cerano d'Intelvi (codice

<sup>1</sup>Fonte: ISTAT – Variazioni amministrative e territoriali dei comuni al 31 dicembre 2020.

<sup>2</sup>Fonte: Banca dati ISA.




catastale: C482), Crandola Valsassina (codice catastale: D131), Dervio (codice catastale: D280), Dorio (codice catastale: D346), Griante (codice catastale: E172), Introzzo (codice catastale: E308), Lasnigo (codice catastale: E462), Lezzeno (codice catastale: E569), Magreglio (codice catastale: E830), Margno (codice catastale: E947), Menaggio (codice catastale: F120), Pianello del Lario (codice catastale: G556), San Siro (codice catastale: I162), Sueglio (codice catastale: I994), Taceno (codice catastale: L022), Valbrona (codice catastale: L547), Varenna (codice catastale: L680).

I comuni di **Vendrogno** e **Bellano** sono risultati significativi, in fase di elaborazione dell'ISA BG44U, anche nella funzione "Valore aggiunto per addetto" in quanto ricompresi nell'area territoriale denominata di **Menaggio e dintorni**.

Fino al periodo d'imposta 2019, l'area territoriale denominata **Menaggio e dintorni** comprende i seguenti comuni: Menaggio (codice catastale: F120), **Bellano** (codice catastale: A745), Bene Lario (codice catastale: A778), Castiglione d'Intelvi (codice catastale: C299), Cavargna (codice catastale: C381), Cerano d'Intelvi (codice catastale: C482), Valsolda (codice catastale: C936), Corrido (codice catastale: D041), Crandola Valsassina (codice catastale: D131), Crema (codice catastale: D147), Cusino (codice catastale: D232), Dervio (codice catastale: D280), Dongo (codice catastale: D341), Dorio (codice catastale: D346), Dosso del Liro (codice catastale: D355), Gera Lario (codice catastale: D974), Grandola Ed Uniti (codice catastale: E141), Griante (codice catastale: E172), Introzzo (codice catastale: E308), Lasnigo (codice catastale: E462), Lezzeno (codice catastale: E569), Magreglio (codice catastale: E830), Margno (codice catastale: E947), Musso (codice catastale: F828), Peglio (codice catastale: G415), Pianello del Lario (codice catastale: G556), Porlezza (codice catastale: G889), Val Rezzo (codice catastale: H259), San Bartolomeo Val Cavargna (codice catastale: H760), San Nazzaro Val Cavargna (codice catastale: I051), San Siro (codice catastale: I162), Schignano (codice catastale: I529), Stazzona (codice catastale: I943), Sueglio (codice catastale: I994), Taceno (codice catastale: L022), Trezzone (codice catastale: L413), Valbrona (codice catastale: L547), Varenna (codice catastale: L680), **Vendrogno** (codice catastale: L731), Vercana (codice catastale: L748), Gravedona Ed Uniti (codice catastale: M315), Tremezzina (codice catastale: M341).

A seguito della soppressione del comune di **Vendrogno** e aggregazione del suo territorio al già esistente comune di **Bellano**, è stato necessario aggiornare l'elenco dei comuni ricompresi nell'area territoriale denominata **Menaggio e dintorni**.

Dal periodo d'imposta 2020, l'area territoriale denominata **Menaggio e**





**dintorni** comprende i seguenti comuni: Menaggio (codice catastale: F120), **Bellano** (codice catastale: A745), Bene Lario (codice catastale: A778), Castiglione d'Intelvi (codice catastale: C299), Cavargna (codice catastale: C381), Cerano d'Intelvi (codice catastale: C482), Valsolda (codice catastale: C936), Corrido (codice catastale: D041), Crandola Valsassina (codice catastale: D131), Crema (codice catastale: D147), Cusino (codice catastale: D232), Dervio (codice catastale: D280), Dongo (codice catastale: D341), Dorio (codice catastale: D346), Dosso del Liro (codice catastale: D355), Gera Lario (codice catastale: D974), Grandola Ed Uniti (codice catastale: E141), Griante (codice catastale: E172), Introzio (codice catastale: E308), Lasnigo (codice catastale: E462), Lezzeno (codice catastale: E569), Magreglio (codice catastale: E830), Margno (codice catastale: E947), Musso (codice catastale: F828), Peglio (codice catastale: G415), Pianello del Lario (codice catastale: G556), Porlezza (codice catastale: G889), Val Rezzo (codice catastale: H259), San Bartolomeo Val Cavargna (codice catastale: H760), San Nazzaro Val Cavargna (codice catastale: I051), San Siro (codice catastale: I162), Schignano (codice catastale: I529), Stazzona (codice catastale: I943), Sueglio (codice catastale: I994), Taceno (codice catastale: L022), Trezzone (codice catastale: L413), Valbrona (codice catastale: L547), Varenna (codice catastale: L680), Vercana (codice catastale: L748), Gravedona Ed Uniti (codice catastale: M315), Tremezzina (codice catastale: M341).

- Soppressione del comune di **Faedo** e aggregazione del suo territorio al già esistente comune di **San Michele all'Adige**.

I comuni di **Faedo** e di **San Michele all'Adige** sono risultati significativi, in fase di elaborazione dell'ISA BG44U, nella funzione "Valore aggiunto per addetto" in quanto ricompresi nell'area territoriale **Molveno e dintorni**.

Fino al periodo d'imposta 2019, l'area territoriale denominata **Molveno e dintorni** comprende i seguenti comuni: Molveno (codice catastale: F307), Andalo (codice catastale: A274), Campodenno (codice catastale: B525), Cavedago (codice catastale: C392), Denno (codice catastale: D273), **Faedo** (codice catastale: D457), Fai della Paganella (codice catastale: D468), Giovo (codice catastale: E048), Lavis (codice catastale: E500), Mezzocorona (codice catastale: F183), Mezzolombardo (codice catastale: F187), Nave San Rocco (codice catastale: F853), **San Michele all'Adige** (codice catastale: I042), Spormaggiore (codice catastale: I924), Sporminore (codice catastale: I925), Stenico (codice catastale: I949), Ton (codice catastale: L200), Zambana (codice catastale: M142), San Lorenzo Dorsino (codice catastale: M345), Vallelaghi (codice catastale: M362).



A seguito dell'aggregazione del territorio del soppresso comune di **Faedo** al comune di **San Michele all'Adige**, è stato necessario aggiornare l'elenco dei comuni ricompresi nell'area territoriale denominata **Molveno e dintorni**.

Dal periodo d'imposta 2020, l'area territoriale denominata **Molveno e dintorni** comprende i seguenti comuni: Molveno (codice catastale: F307), Andalo (codice catastale: A274), Campodenno (codice catastale: B525), Cavedago (codice catastale: C392), Denno (codice catastale: D273), Fai della Paganella (codice catastale: D468), Giovo (codice catastale: E048), Lavis (codice catastale: E500), Mezzocorona (codice catastale: F183), Mezzolombardo (codice catastale: F187), Nave San Rocco (codice catastale: F853), **San Michele all'Adige** (codice catastale: I042), Spormaggiore (codice catastale: I924), Sporminore (codice catastale: I925), Stenico (codice catastale: I949), Ton (codice catastale: L200), Zambana (codice catastale: M142), San Lorenzo Dorsino (codice catastale: M345), Vallelaghi (codice catastale: M362).

- Istituzione del comune di **Borgo d'Anania** nato dalla fusione dei comuni di **Castelfondo, Fondo e Malosco**.

I comuni di **Castelfondo, Fondo e Malosco** sono risultati significativi, in fase di elaborazione dell'ISA BG44U, nella funzione "Valore aggiunto per addetto" in quanto ricompresi nell'area territoriale denominata **Caldaro sulla strada del vino e dintorni**.

A seguito dell'istituzione del nuovo comune di **Borgo d'Anania**, per il 2020, è stato necessario aggiornare l'elenco dei comuni ricompresi nell'area territoriale denominata **Caldaro sulla strada del vino e dintorni**.

I comuni compresi nell'area territoriale denominata **Caldaro sulla strada del vino e dintorni** sono esplicitati nell'aggiornamento relativo al comune di **Ville di Fiemme**.

- Istituzione del comune di **Novella** nato dalla fusione dei comuni di **Brez, Cagnò, Cloz, Revò, Romallo**.

I comuni di **Brez e Cloz** sono risultati significativi, in fase di elaborazione dell'ISA BG44U, nella funzione "Valore aggiunto per addetto" in quanto ricompresi nell'area territoriale **Caldaro sulla strada del vino e dintorni**, mentre i comuni di **Cagnò, Revò e Romallo** non sono risultati significativi nelle funzioni di stima.

Tanto premesso, al nuovo comune di **Novella** si applica lo stesso coefficiente del comune con più strutture alberghiere presenti nel biennio 2018-2019 tra i cinque comuni interessati, ovvero il coefficiente del comune di **Revò**. Dal momento che tale comune è risultato non significativo, anche il comune di **Novella** viene considerato non significativo.



A seguito dell'istituzione del nuovo comune di **Novella**, per il 2020 è stato necessario aggiornare l'elenco dei comuni ricompresi nell'area territoriale denominata **Caldaro sulla strada del vino e dintorni**.

I comuni compresi nell'area territoriale denominata **Caldaro sulla strada del vino e dintorni** sono esplicitati nell'aggiornamento relativo al comune di **Ville di Fiemme**.

- Istituzione del comune di **Ville di Fiemme** nato dalla fusione dei comuni di **Carano, Daiano e Varena**.

I comuni di **Carano** e **Varena** sono risultati significativi, in fase di elaborazione dell'ISA BG44U, nella funzione "Valore aggiunto per addetto" in quanto ricompresi nell'area territoriale **Dintorni di Tesero**. Il comune di **Daiano** è risultato significativo, in fase di elaborazione dell'ISA BG44U, nella funzione "Valore aggiunto per addetto" in quanto ricompreso nell'area territoriale **Caldaro sulla strada del vino e dintorni**.


Tanto premesso, al nuovo comune **Ville di Fiemme** è associato, nella funzione di stima "Valore aggiunto per addetto", il coefficiente del comune con più strutture alberghiere presenti nel biennio 2018-2019 tra i tre comuni interessati, ovvero il coefficiente del comune di **Carano**.

Fino al periodo d'imposta 2019, l'area territoriale denominata **Dintorni di Tesero** comprende i seguenti comuni: Anterivo (codice catastale: A306), Capriana (codice catastale: B697), **Carano** (codice catastale: B723), Cavalese (codice catastale: C372), Nova Levante (codice catastale: F949), Nova Ponente (codice catastale: F950), Panchià (codice catastale: G305), Sover (codice catastale: I871), Trodena Nel Parco Naturale (codice catastale: L444), Valfloriana (codice catastale: L575), **Varena** (codice catastale: L678), Ziano di Fiemme (codice catastale: M173).

A seguito dell'istituzione del nuovo comune di **Ville di Fiemme** è stato necessario aggiornare l'elenco dei comuni ricompresi nell'area territoriale denominata **Dintorni di Tesero**.

Dal periodo d'imposta 2020, l'area territoriale denominata **Dintorni di Tesero** comprende i seguenti comuni: Anterivo (codice catastale: A306), Capriana (codice catastale: B697), Cavalese (codice catastale: C372), Nova Levante (codice catastale: F949), Nova Ponente (codice catastale: F950), Panchià (codice catastale: G305), Sover (codice catastale: I871), Trodena Nel Parco Naturale (codice catastale: L444), Valfloriana (codice catastale: L575), Ziano di Fiemme (codice catastale: M173), **Ville di Fiemme** (codice catastale: M431).


Fino al periodo d'imposta 2019, l'area territoriale denominata **Caldaro sulla strada del vino e dintorni**, comprende i seguenti comuni: Caldaro sulla strada del vino (codice catastale: B397), Aldino (codice catastale: A179), Andriano (codice catastale: A286), Appiano sulla strada del vino (codice catastale: A332),



**Brez** (codice catastale: B165), Bronzolo (codice catastale: B203), Cornedo all'Isarco (codice catastale: B799), **Castelfondo** (codice catastale: C103), Castello-Molina di Fiemme (codice catastale: C189), Cavareno (codice catastale: C380), **Cloz** (codice catastale: C797), Cortaccia sulla strada del vino (codice catastale: D048), Cortina sulla strada del vino (codice catastale: D075), **Daiano** (codice catastale: D243), Dambel (codice catastale: D246), Egna (codice catastale: D392), **Fondo** (codice catastale: D663), Laives (codice catastale: E421), Magrè sulla strada del vino (codice catastale: E829), **Malosco** (codice catastale: E866), Montagna (codice catastale: F392), Ora (codice catastale: G083), Romeno (codice catastale: H517), Ronzone (codice catastale: H552), Roverè della Luna (codice catastale: H607), Ruffrè-Mendola (codice catastale: H634), Salorno (codice catastale: H719), Sanzeno (codice catastale: I411), Sarnonico (codice catastale: I439), Senale-San Felice (codice catastale: I603), Terlano (codice catastale: L108), Termeno sulla strada del vino (codice catastale: L111), Vadena (codice catastale: L527), Amblar-Don (codice catastale: M351).

A seguito dell'istituzione dei comuni di **Borgo d'Anania, Novella e Ville di Fiemme**, è stato necessario aggiornare l'elenco dei comuni ricompresi nell'area territoriale denominata **Caldaro sulla strada del vino e dintorni**.

Dal periodo d'imposta 2020, l'area territoriale denominata **Caldaro sulla strada del vino e dintorni** comprende i seguenti comuni: Caldaro sulla strada del vino (codice catastale: B397), Aldino (codice catastale: A179), Andriano (codice catastale: A286), Appiano sulla strada del vino (codice catastale: A332), Bronzolo (codice catastale: B203), Cornedo all'Isarco (codice catastale: B799), Castello-Molina di Fiemme (codice catastale: C189), Cavareno (codice catastale: C380), Cortaccia sulla strada del vino (codice catastale: D048), Cortina sulla strada del vino (codice catastale: D075), Dambel (codice catastale: D246), Egna (codice catastale: D392), Laives (codice catastale: E421), Magrè sulla strada del vino (codice catastale: E829), Montagna (codice catastale: F392), Ora (codice catastale: G083), Romeno (codice catastale: H517), Ronzone (codice catastale: H552), Roverè della Luna (codice catastale: H607), Ruffrè-Mendola (codice catastale: H634), Salorno (codice catastale: H719), Sanzeno (codice catastale: I411), Sarnonico (codice catastale: I439), Senale-San Felice (codice catastale: I603), Terlano (codice catastale: L108), Termeno sulla strada del vino (codice catastale: L111), Vadena (codice catastale: L527), Amblar-Don (codice catastale: M351), **Borgo d'Anania** (codice catastale: M429).




## ALLEGATO 10

---

### NOTA TECNICA E METODOLOGICA

#### AGGIORNAMENTO DELLE ANALISI TERRITORIALI

#### BG72U – TRASPORTO TERRESTRE DI PASSEGGERI




Le analisi territoriali a livello comunale utilizzate nell'ambito degli Indici Sintetici di Affidabilità (ISA) sono integrate, a partire dal periodo d'imposta 2020, a seguito dell'istituzione dei nuovi comuni di:

- Borgo d'Anania (provincia di Trento) mediante fusione dei comuni di "Castelfondo", "Fondo" e "Malosco";
- Novella (provincia di Trento) mediante fusione dei comuni di "Brez", "Cagnò", "Cloz", "Revò" e "Romallo";
- Ville di Fiemme (provincia di Trento) mediante fusione dei comuni di "Carano", "Daiano" e "Varena".

Le analisi territoriali a livello comunale sono state modificate per i seguenti comuni:

- San Michele all'Adige (provincia di Trento) a seguito dell'aggregazione del territorio del soppresso comune di "Faedo";
- Pesaro (provincia di Pesaro e Urbino) a seguito dell'aggregazione del territorio del soppresso comune di "Monteciccardo";
- Bellano (provincia di Lecco) a seguito dell'aggregazione del territorio del soppresso comune di "Vendrognò".

Dal momento che i comuni soppressi o aggregati presentavano lo stesso numero indice territoriale, specifico della macro area di appartenenza, ai nuovi comuni e ai comuni di San Michele all'Adige, Pesaro e Bellano è stato confermato tale numero indice territoriale.



## ALLEGATO 11

Ateco	Descrizione Ateco
47.19.10	Grandi magazzini
47.19.90	Empori ed altri negozi non specializzati di vari prodotti non alimentari
47.51.10	Commercio al dettaglio di tessuti per l'abbigliamento, l'arredamento e di biancheria per la casa
47.51.20	Commercio al dettaglio di filati per maglieria e merceria
47.53.11	Commercio al dettaglio di tende e tendine
47.53.12	Commercio al dettaglio di tappeti
47.53.20	Commercio al dettaglio di carta da parati e rivestimenti per pavimenti (moquette e linoleum)
47.54.00	Commercio al dettaglio di elettrodomestici in esercizi specializzati
47.59.10	Commercio al dettaglio di mobili per la casa
47.59.20	Commercio al dettaglio di utensili per la casa, di cristallerie e vasellame
47.59.40	Commercio al dettaglio di macchine per cucire e per maglieria per uso domestico
47.59.60	Commercio al dettaglio di strumenti musicali e spartiti
47.59.91	Commercio al dettaglio di articoli in legno, sughero, vimini e articoli in plastica per uso domestico
47.59.99	Commercio al dettaglio di altri articoli per uso domestico nca
47.63.00	Commercio al dettaglio di registrazioni musicali e video in esercizi specializzati
47.64.20	Commercio al dettaglio di natanti e accessori
47.71.10	Commercio al dettaglio di confezioni per adulti
47.71.40	Commercio al dettaglio di pellicce e di abbigliamento in pelle
47.71.50	Commercio al dettaglio di cappelli, ombrelli, guanti e cravatte
47.72.10	Commercio al dettaglio di calzature e accessori
47.72.20	Commercio al dettaglio di articoli di pelletteria e da viaggio
47.77.00	Commercio al dettaglio di orologi, articoli di gioielleria e argenteria
47.78.10	Commercio al dettaglio di mobili per ufficio
47.78.31	Commercio al dettaglio di oggetti d'arte (incluse le gallerie d'arte)
47.78.32	Commercio al dettaglio di oggetti d'artigianato
47.78.33	Commercio al dettaglio di arredi sacri ed articoli religiosi
47.78.35	Commercio al dettaglio di bomboniere
47.78.36	Commercio al dettaglio di chincaglieria e bigiotteria (inclusi gli oggetti ricordo e gli articoli di promozione pubblicitaria)
47.78.37	Commercio al dettaglio di articoli per le belle arti
47.78.50	Commercio al dettaglio di armi e munizioni, articoli militari
47.78.91	Commercio al dettaglio di filatelia, numismatica e articoli da collezionismo
47.78.92	Commercio al dettaglio di spaghi, cordami, tele e sacchi di juta e prodotti per l'imballaggio (esclusi quelli in carta e cartone)
47.78.94	Commercio al dettaglio di articoli per adulti (sexy shop)
47.78.99	Commercio al dettaglio di altri prodotti non alimentari nca
47.79.10	Commercio al dettaglio di libri di seconda mano
47.79.20	Commercio al dettaglio di mobili usati e oggetti di antiquariato
47.79.30	Commercio al dettaglio di indumenti e altri oggetti usati
47.79.40	Case d'asta al dettaglio (escluse aste via internet)
47.82.01	Commercio al dettaglio ambulante di tessuti, articoli tessili per la casa, articoli di abbigliamento
47.82.02	Commercio al dettaglio ambulante di calzature e pelletterie
47.89.02	Commercio al dettaglio ambulante di macchine, attrezzature e prodotti per l'agricoltura; attrezzature per il giardinaggio
47.89.04	Commercio al dettaglio ambulante di chincaglieria e bigiotteria
47.89.05	Commercio al dettaglio ambulante di arredamenti per giardino; mobili; tappeti e stuoie; articoli casalinghi; elettrodomestici; materiale elettrico
47.89.09	Commercio al dettaglio ambulante di altri prodotti nca
47.99.10	Commercio al dettaglio di prodotti vari, mediante l'intervento di un dimostratore o di un incaricato alla vendita (porta a porta)
49.39.01	Gestioni di funicolari, ski-lift e seggiovie se non facenti parte dei sistemi di transito urbano o sub-urbano
56.10.11	Ristorazione con somministrazione
56.10.12	Attività di ristorazione connesse alle aziende agricole
56.10.20	Ristorazione senza somministrazione con preparazione di cibi da asporto
56.10.30	Gelaterie e pasticcerie



56.10.41	Gelaterie e pasticcerie ambulanti
56.10.42	Ristorazione ambulante
56.21.00	Catering per eventi, banqueting
56.30.00	Bar e altri esercizi simili senza cucina
59.14.00	Attività di proiezione cinematografica
82.30.00	Organizzazione di convegni e fiere
85.51.00	Corsi sportivi e ricreativi
85.52.01	Corsi di danza
90.04.00	Gestione di teatri, sale da concerto e altre strutture artistiche
92.00.01	Ricevitorie del Lotto, SuperEnalotto, Totocalcio eccetera
92.00.02	Gestione di apparecchi che consentono vincite in denaro funzionanti a moneta o a gettone
92.00.09	Altre attività connesse con le lotterie e le scommesse
93.11.10	Gestione di stadi
93.11.20	Gestione di piscine
93.11.30	Gestione di impianti sportivi polivalenti
93.11.90	Gestione di altri impianti sportivi nca
93.12.00	Attività di club sportivi
93.13.00	Gestione di palestre
93.19.10	Enti e organizzazioni sportive, promozione di eventi sportivi
93.19.99	Altre attività sportive nca
93.21.00	Parchi di divertimento e parchi tematici
93.29.10	Discoteche, sale da ballo night-club e simili
93.29.30	Sale giochi e biliardi
93.29.90	Altre attività di intrattenimento e di divertimento nca
94.99.20	Attività di organizzazioni che perseguono fini culturali, ricreativi e la coltivazione di hobby
94.99.90	Attività di altre organizzazioni associative nca
96.02.02	Servizi degli istituti di bellezza
96.02.03	Servizi di manicure e pedicure
96.04.10	Servizi di centri per il benessere fisico (esclusi gli stabilimenti termali)
96.04.20	Stabilimenti termali
96.09.01	Attività di sgombero di cantine, solai e garage
96.09.02	Attività di tatuaggio e piercing
96.09.03	Agenzie matrimoniali e d'incontro
96.09.04	Servizi di cura degli animali da compagnia (esclusi i servizi veterinari)
96.09.09	Altre attività di servizi per la persona nca





## ALLEGATO 12

Ulteriori codici attività esclusi<sup>1</sup>

<b>Ateco</b>	<b>Descrizione Ateco</b>
01.49.20	Allevamento di animali da pelliccia
01.49.40	Bachicoltura
02.30.00	Raccolta di prodotti selvatici non legnosi
10.42.00	Produzione di margarina e di grassi commestibili simili
10.62.00	Produzione di amidi e di prodotti amidacei (inclusa produzione di olio di mais)
10.82.00	Produzione di cacao in polvere, cioccolato, caramelle e confetterie
10.83.01	Lavorazione del caffè
10.89.01	Produzione di estratti e succhi di carne
11.03.00	Produzione di sidro e di altri vini a base di frutta
13.99.20	Fabbricazione di tulle, pizzi e merletti
14.11.00	Confezione di abbigliamento in pelle e similpelle
14.13.20	Sartoria e confezione su misura di abbigliamento esterno
14.20.00	Confezione di articoli in pelliccia
14.39.00	Fabbricazione di pullover, cardigan ed altri articoli simili a maglia
15.11.00	Preparazione e concia del cuoio e pelle; preparazione e tintura di pellicce
15.12.09	Fabbricazione di altri articoli da viaggio, borse e simili, pelletteria e selleria
15.20.10	Fabbricazione di calzature
15.20.20	Fabbricazione di parti in cuoio per calzature
16.29.11	Fabbricazione di parti in legno per calzature
20.51.02	Fabbricazione di articoli esplosivi
20.59.30	Trattamento chimico degli acidi grassi
22.19.01	Fabbricazione di soles di gomma e altre parti in gomma per calzature
22.29.01	Fabbricazione di parti in plastica per calzature
23.19.20	Lavorazione di vetro a mano e a soffio artistico
24.31.00	Stiratura a freddo di barre
26.40.02	Fabbricazione di console per videogiochi (esclusi i giochi elettronici)
26.51.21	Fabbricazione di rilevatori di fiamma e combustione, di mine, di movimento, generatori d'impulso e metal detector
28.49.01	Fabbricazione di macchine per la galvanostegia
28.94.20	Fabbricazione di macchine e apparecchi per l'industria delle pelli, del cuoio e delle calzature (incluse parti e accessori)
28.99.92	Fabbricazione di giostre, altalene ed altre attrezzature per parchi di divertimento
30.20.01	Fabbricazione di sedili per tram, filovie e metropolitane
32.11.00	Coniazione di monete
32.12.20	Lavorazione di pietre preziose e semipreziose per gioielleria e per uso industriale
32.13.09	Fabbricazione di bigiotteria e articoli simili nca
33.11.05	Riparazione e manutenzione di armi bianche
33.12.92	Riparazione e manutenzione di giostre, altalene, padiglioni da tiro al bersaglio ed altre attrezzature per parchi di divertimento


<sup>1</sup> L'elenco non contiene i codici attività già inclusi nell'allegato n. 1 al decreto ministeriale del 2 febbraio 2021.



42.13.00	Costruzione di ponti e gallerie
46.16.02	Agenti e rappresentanti di pellicce
46.24.10	Commercio all'ingrosso di cuoio e pelli gregge e lavorate (escluse le pelli per pellicceria)
46.24.20	Commercio all'ingrosso di pelli gregge e lavorate per pellicceria
46.34.20	Commercio all'ingrosso di bevande non alcoliche
46.37.01	Commercio all'ingrosso di caffè
46.42.10	Commercio all'ingrosso di abbigliamento e accessori
46.42.20	Commercio all'ingrosso di articoli in pelliccia
46.49.50	Commercio all'ingrosso di articoli in pelle; articoli da viaggio in qualsiasi materiale
46.69.93	Commercio all'ingrosso di giochi per luna-park e videogiochi per pubblici esercizi
49.10.00	Trasporto ferroviario di passeggeri (interurbano)
49.31.00	Trasporto terrestre di passeggeri in aree urbane e suburbane
49.32.10	Trasporto con taxi
49.32.20	Trasporto mediante noleggio di autovetture da rimessa con conducente
49.39.09	Altre attività di trasporti terrestri di passeggeri nca
50.10.00	Trasporto marittimo e costiero di passeggeri
50.30.00	Trasporto di passeggeri per vie d'acqua interne (inclusi i trasporti lagunari)
51.10.10	Trasporto aereo di linea di passeggeri
51.10.20	Trasporto aereo non di linea di passeggeri; voli charter
52.21.30	Gestione di stazioni per autobus
52.24.10	Movimento merci relativo a trasporti aerei
55.10.00	Alberghi
55.20.40	Colonie marine e montane
55.20.51	Affittacamere per brevi soggiorni, case ed appartamenti per vacanze, bed and breakfast, residence
55.90.20	Alloggi per studenti e lavoratori con servizi accessori di tipo alberghiero
56.29.10	Mense
56.29.20	Catering continuativo su base contrattuale
74.90.94	Agenzie ed agenti o procuratori per lo spettacolo e lo sport
77.29.10	Noleggio di biancheria da tavola, da letto, da bagno e di articoli di vestiario
77.39.94	Noleggio di strutture ed attrezzature per manifestazioni e spettacoli: impianti luce ed audio senza operatore, palchi, stand ed addobbi luminosi
79.11.00	Attività delle agenzie di viaggio
79.12.00	Attività dei tour operator
79.90.11	Servizi di biglietteria per eventi teatrali, sportivi ed altri eventi ricreativi e d'intrattenimento
79.90.19	Altri servizi di prenotazione e altre attività di assistenza turistica non svolte dalle agenzie di viaggio nca
79.90.20	Attività delle guide e degli accompagnatori turistici
82.19.01	Spedizione di materiale propagandistico, compilazione e gestione di indirizzi
85.10.00	Istruzione di grado preparatorio: scuole dell'infanzia, scuole speciali collegate a quelle primarie
85.32.02	Scuole di volo che rilasciano brevetti o patenti commerciali



85.59.10	Università popolare
88.91.00	Servizi di asili nido; assistenza diurna per minori disabili
90.01.09	Altre rappresentazioni artistiche
90.02.01	Noleggio con operatore di strutture ed attrezzature per manifestazioni e spettacoli
90.02.09	Altre attività di supporto alle rappresentazioni artistiche
95.29.03	Modifica e riparazione di articoli di vestiario non effettuate dalle sartorie
96.01.10	Attività delle lavanderie industriali
96.09.05	Organizzazione di feste e cerimonie



**ALLEGATO 13****ANALISI PER L'INDIVIDUAZIONE DI UNA ULTERIORE CAUSA DI ESCLUSIONE DALL'APPLICAZIONE DEGLI INDICI SINTETICI DI AFFIDABILITA' FISCALE p.i. 2020**

Nel presente documento sono descritti i criteri seguiti per l'individuazione, per il periodo d'imposta in corso al 31 dicembre 2020, di una ulteriore ipotesi di esclusione dell'applicabilità degli indici sintetici di affidabilità fiscale (*ISA*) di cui all'articolo 9-bis del decreto legge 24 aprile 2017, n. 50, convertito, con modificazioni, dalla legge 21 giugno 2017, n. 96, così come previsto dall'articolo 148 del decreto legge 19 maggio 2020, n. 34 recante "Misure urgenti in materia di salute, sostegno al lavoro e all'economia, nonché di politiche sociali connesse all'emergenza epidemiologica da *COVID-19*" convertito con modificazioni dalla legge 17 luglio 2020, n. 77.

L'ulteriore ipotesi di esclusione dell'applicabilità degli *ISA* è stata individuata in continuità logica con le tre nuove cause di esclusione già disciplinate con il decreto ministeriale del 2 febbraio 2021.

---

Al fine di individuare la suddetta causa di esclusione dall'applicazione degli *ISA* sono state utilizzate le informazioni relative ai contribuenti:

- che hanno applicato gli *ISA* per il periodo d'imposta 2019;
- che hanno presentato il modello per la trasmissione delle comunicazioni delle liquidazioni periodiche IVA relative agli anni d'imposta 2019 e 2020 (*LIPE*);
- che sono presenti nell'archivio delle fatturazioni elettroniche relative agli anni d'imposta 2019 e 2020 (*FE*).

Al riguardo, il numero di contribuenti che risulta aver applicato gli *ISA* nel periodo d'imposta 2019 è pari a 2.740.641.

Per l'87,48% di tali contribuenti è stato possibile analizzare la variazione osservata dell'ammontare delle operazioni attive nell'anno d'imposta 2020 rispetto all'anno d'imposta 2019 con riferimento alle informazioni contenute nel modello *LIPE*.

Inoltre, per il 72,91% dei contribuenti che hanno applicato gli *ISA* nel p.i. 2019, è stato possibile analizzare la variazione osservata dell'ammontare delle operazioni attive tra gli anni d'imposta 2020 e 2019 come desunto dalle informazioni derivanti dalle banche dati della *FE*.

L'analisi di tale campione di soggetti ha consentito di individuare le categorie di operatori economici per le quali si osservavano effetti più diffusi in termini di contrazione delle operazioni attive.

In particolare, sono state individuate le attività economiche per le quali più della metà della platea presentava nel 2020 una contrazione superiore al 33% delle operazioni attive rispetto all'anno d'imposta precedente.



Sono stati pertanto identificati i codici attività<sup>1</sup> per i quali risultava verificata almeno una delle seguenti condizioni:

- 1) oltre metà dei contribuenti, tra quelli che hanno presentato le liquidazioni periodiche IVA, presenta una riduzione dell'ammontare delle operazioni attive del 2020 rispetto a quelle del 2019, superiore al 33%;
- 2) oltre metà dei contribuenti, tra quelli che hanno trasmesso fatture elettroniche, presenta una riduzione dell'ammontare delle operazioni attive del 2020 rispetto a quelle del 2019, superiore al 33%.

---

<sup>1</sup> In base a tale criterio sono stati individuati anche codici attività già esclusi dalla applicazione degli ISA per il p.i. 2020 sulla base di quanto disposto dal richiamato decreto ministeriale del 2 febbraio 2021 che, per tale ragione, non sono stati inseriti nell'allegato 12 al presente decreto.

21A02931

---

MARIO DI IORIO, *redattore*


DELIA CHIARA, *vice redattore*

---

(WI-GU-2021-SON-018) Roma, 2021 - Istituto Poligrafico e Zecca dello Stato S.p.A.



*pagina bianca pagina bianca pagina bianca pagina bianca pagina bianca*



## MODALITÀ PER LA VENDITA


**La «Gazzetta Ufficiale» e tutte le altre pubblicazioni dell'Istituto sono in vendita al pubblico:**

- presso il punto vendita dell'Istituto in piazza G. Verdi, 1 - 00198 Roma ☎ 06-8549866**
- presso le librerie concessionarie riportate nell'elenco consultabile sui siti [www.ipzs.it](http://www.ipzs.it) e [www.gazzettaufficiale.it](http://www.gazzettaufficiale.it)**


L'Istituto conserva per la vendita le Gazzette degli ultimi 4 anni fino ad esaurimento. Le richieste per corrispondenza potranno essere inviate a:

Istituto Poligrafico e Zecca dello Stato S.p.A.  
Vendita Gazzetta Ufficiale  
Via Salaria, 691  
00138 Roma  
fax: 06-8508-3466  
e-mail: [informazioni@gazzettaufficiale.it](mailto:informazioni@gazzettaufficiale.it)

avendo cura di specificare nell'ordine, oltre al fascicolo di GU richiesto, l'indirizzo di spedizione e di fatturazione (se diverso) ed indicando i dati fiscali (codice fiscale e partita IVA, se titolari) obbligatori secondo il DL 223/2007. L'importo della fornitura, maggiorato di un contributo per le spese di spedizione, sarà versato in contanti alla ricezione.



*pagina bianca pagina bianca pagina bianca pagina bianca pagina bianca*





GAZZETTA  UFFICIALE  
DELLA REPUBBLICA ITALIANA

**CANONI DI ABBONAMENTO (salvo conguaglio)  
validi a partire dal 1° OTTOBRE 2013**

**GAZZETTA UFFICIALE - PARTE I** (legislativa)

		<u>CANONE DI ABBONAMENTO</u>
<b>Tipo A</b>	Abbonamento ai fascicoli della Serie Generale, inclusi tutti i supplementi ordinari: <i>(di cui spese di spedizione € 257,04)*</i> <i>(di cui spese di spedizione € 128,52)*</i>	- annuale € <b>438,00</b> - semestrale € <b>239,00</b>
<b>Tipo B</b>	Abbonamento ai fascicoli della 1ª Serie Speciale destinata agli atti dei giudizi davanti alla Corte Costituzionale: <i>(di cui spese di spedizione € 19,29)*</i> <i>(di cui spese di spedizione € 9,64)*</i>	- annuale € <b>68,00</b> - semestrale € <b>43,00</b>
<b>Tipo C</b>	Abbonamento ai fascicoli della 2ª Serie Speciale destinata agli atti della UE: <i>(di cui spese di spedizione € 41,27)*</i> <i>(di cui spese di spedizione € 20,63)*</i>	- annuale € <b>168,00</b> - semestrale € <b>91,00</b>
<b>Tipo D</b>	Abbonamento ai fascicoli della 3ª Serie Speciale destinata alle leggi e regolamenti regionali: <i>(di cui spese di spedizione € 15,31)*</i> <i>(di cui spese di spedizione € 7,65)*</i>	- annuale € <b>65,00</b> - semestrale € <b>40,00</b>
<b>Tipo E</b>	Abbonamento ai fascicoli della 4ª Serie Speciale destinata ai concorsi indetti dallo Stato e dalle altre pubbliche amministrazioni: <i>(di cui spese di spedizione € 50,02)*</i> <i>(di cui spese di spedizione € 25,01)*</i>	- annuale € <b>167,00</b> - semestrale € <b>90,00</b>
<b>Tipo F</b>	Abbonamento ai fascicoli della Serie Generale, inclusi tutti i supplementi ordinari, ed ai fascicoli delle quattro serie speciali: <i>(di cui spese di spedizione € 383,93)*</i> <i>(di cui spese di spedizione € 191,46)*</i>	- annuale € <b>819,00</b> - semestrale € <b>431,00</b>

**N.B.:** L'abbonamento alla GURI tipo A ed F comprende gli indici mensili

**PREZZI DI VENDITA A FASCICOLI**

(Oltre le spese di spedizione)

Prezzi di vendita: serie generale	€ 1,00
serie speciali (escluso concorsi), ogni 16 pagine o frazione	€ 1,00
fascicolo serie speciale, concorsi, prezzo unico	€ 1,50
supplementi (ordinari e straordinari), ogni 16 pagine o frazione	€ 1,00

**I.V.A. 4% a carico dell'Editore**

**PARTE I - 5ª SERIE SPECIALE - CONTRATTI PUBBLICI**

*(di cui spese di spedizione € 129,11)\**  
*(di cui spese di spedizione € 74,42)\**

- annuale € **302,47**  
- semestrale € **166,36**

**GAZZETTA UFFICIALE - PARTE II**

*(di cui spese di spedizione € 40,05)\**  
*(di cui spese di spedizione € 20,95)\**

- annuale € **86,72**  
- semestrale € **55,46**

Prezzi di vendita di un fascicolo, ogni 16 pagine o frazione (oltre le spese di spedizione) € 1,01 (€ 0,83 + IVA)

**Sulle pubblicazioni della 5ª Serie Speciale e della Parte II viene imposta I.V.A. al 22%.**

Si ricorda che, in applicazione della legge 190 del 23 dicembre 2014 articolo 1 comma 629, gli enti dello Stato ivi specificati sono tenuti a versare all'Istituto solo la quota imponibile relativa al canone di abbonamento sottoscritto. Per ulteriori informazioni contattare la casella di posta elettronica abbonamenti@gazzettaufficiale.it.

**RACCOLTA UFFICIALE DEGLI ATTI NORMATIVI**

Abbonamento annuo	€ <b>190,00</b>
Abbonamento annuo per regioni, province e comuni - SCONTO 5%	€ <b>180,50</b>
Volume separato (oltre le spese di spedizione)	€ 18,00

**I.V.A. 4% a carico dell'Editore**

Per l'estero, i prezzi di vendita (in abbonamento ed a fascicoli separati) anche per le annate arretrate, compresi i fascicoli dei supplementi ordinari e straordinari, devono intendersi raddoppiati. Per il territorio nazionale, i prezzi di vendita dei fascicoli separati, compresi i supplementi ordinari e straordinari, relativi anche ad anni precedenti, devono intendersi raddoppiati. Per intere annate è raddoppiato il prezzo dell'abbonamento in corso. Le spese di spedizione relative alle richieste di invio per corrispondenza di singoli fascicoli vengono stabilite di volta in volta in base alle copie richieste. Eventuali fascicoli non recapitati potranno essere forniti gratuitamente entro 60 giorni dalla data di pubblicazione del fascicolo. Oltre tale periodo questi potranno essere forniti soltanto a pagamento.

**N.B. - La spedizione dei fascicoli inizierà entro 15 giorni dall'attivazione da parte dell'Ufficio Abbonamenti Gazzetta Ufficiale.**

**RESTANO CONFERMATI GLI SCONTI COMMERCIALI APPLICATI AI SOLI COSTI DI ABBONAMENTO**

\* tariffe postali di cui alla Legge 27 febbraio 2004, n. 46 (G.U. n. 48/2004) per soggetti iscritti al R.O.C.



*pagina bianca pagina bianca pagina bianca pagina bianca pagina bianca*



*pagina bianca pagina bianca pagina bianca pagina bianca pagina bianca*





\* 4 5 - 4 1 0 3 0 1 2 1 0 5 1 7 \*

€ 26,00

