

GAZZETTA UFFICIALE

DELLA REPUBBLICA ITALIANA



PARTE SECONDA

Roma - Sabato, 25 ottobre 2025

Si pubblica il martedì,
il giovedì e il sabato


DIREZIONE E REDAZIONE PRESSO IL MINISTERO DELLA GIUSTIZIA - UFFICIO PUBBLICAZIONE LEGGI E DECRETI - VIA ARENULA, 70 - 00186 ROMA
AMMINISTRAZIONE PRESSO L'ISTITUTO POLIGRAFICO E ZECCA DELLO STATO - VIA SALARIA, 691 - 00138 ROMA - CENTRALINO 06-85081 - LIBRERIA DELLO STATO
PIAZZA G. VERDI, 1 - 00198 ROMA

I testi delle inserzioni da pubblicare nella Gazzetta Ufficiale della Repubblica Italiana - parte seconda - devono essere trasmessi tramite il portale IOL - Inserzioni on-line, disponibile all'indirizzo internet www.inserzioni.gazzettaufficiale.it dove sono reperibili tutte le informazioni per la pubblicazione.

FOGLIO DELLE INSERZIONI

SOMMARIO

| ANNUNZI COMMERCIALI | |
|--|--|
| Convocazioni di assemblea | |
| CANTINA MONTELLIANA E DEI COLLI ASOLANI S.C.A. <i>Convocazione di assemblea ordinaria (TX25AAA10312)</i> Pag. 1 | |
| MGR SCIENCES S.P.A. IN LIQUIDAZIONE <i>Convocazione di assemblea straordinaria dei soci (TX25AAA10384)</i> Pag. 1 | |
| Altri annunci commerciali | |
| AK NORDIC ITALY S.R.L. <i>Avviso di cessione di crediti pro soluto ai sensi della Legge n. 130 del 30 aprile 1999 (la "Legge sulla Cartolarizzazione") e dell'articolo 58 del D.Lgs. n. 385 del 1° settembre 1993 ("Testo Unico Bancario") (TX25AAB10320)</i> Pag. 8 | |
| AZZURRO NPL SPV S.R.L. <i>Avviso di cessione di rapporti giuridici in blocco ai sensi dell'art. 58 del D.Lgs. 385/1993 ("TUB") e informativa ai debitori ceduti sul trattamento dei dati personali, ai sensi degli artt. 13 e 14 del Regolamento UE n. 679/2016 ("GDPR") e della normativa nazionale applicabile (unitamente al GDPR, la "Normativa Privacy") (TX25AAB10322)</i> Pag. 10 | |
| CHEWBECCA SPV S.R.L. <i>Avviso di cessione di crediti pro soluto e in blocco ai sensi del combinato disposto degli artt. 1 e 4 della Legge 30 aprile 1999 n. 130 (la "Legge sulla Cartolarizzazione") e dell'articolo 58 del D.Lgs. n. 385 del 01° settembre 1993 (il "T.U.B.") (TX25AAB10356)</i> Pag. 15 | |
| CREDIPER CONSUMER S.R.L. <i>Avviso di cessione di crediti pro soluto ai sensi della Legge n. 130 del 30 aprile 1999 (la "Legge sulla Cartolarizzazione") e dell'articolo 58 del Decreto Legislativo n. 385 del 1° settembre 1993, come successivamente modificato e integrato (il "Testo Unico Bancario") ed informativa ai debitori ceduti sul trattamento dei dati personali, ai sensi degli articoli 13 e 14 del Regolamento (UE) 2016/679 del Parlamento Europeo e del Consiglio del 27 aprile 2016 (il "GDPR") (TX25AAB10319)</i> Pag. 5 | |
| CRESCO SPV S.R.L. <i>Avviso di cessione di crediti pro soluto ai sensi del combinato disposto degli articoli 1 e 4 della Legge 30 aprile 1999, n. 130 in materia di cartolarizzazioni di crediti (la "Legge sulla Cartolarizzazione"), dell'articolo 5, commi 1, 1-bis e 2 della Legge 21 febbraio 1991 n. 52 in materia di cessione di crediti di impresa (la "Legge 52/91") corredato dall'informativa ai debitori ceduti sul trattamento dei dati personali ai sensi degli articoli 13 e 14 del Regolamento (UE) 2016/679 del Parlamento Europeo e del Consiglio del 27 aprile 2016, come di volta in volta modificato e/o integrato (il "Regolamento" o "GDPR") e del Provvedimento dell'Autorità Garante per la Protezione dei Dati Personali del 18 gennaio 2007 (TX25AAB10357)</i> Pag. 16 | |
| <i>Avviso di cessione di crediti pro soluto ai sensi del combinato disposto degli articoli 1 e 4 della Legge 30 aprile 1999, n. 130 in materia di cartolarizzazioni di crediti (la "Legge sulla Cartolarizzazione"), dell'articolo 5, commi 1, 1-bis e 2 della Legge 21 febbraio 1991 n. 52 in materia di cessione di crediti di impresa (la "Legge 52/91") corredato dall'informativa ai debitori ceduti sul trattamento dei dati personali ai sensi degli articoli 13 e 14 del Regolamento (UE) 2016/679 del Parlamento Europeo e del Consiglio del 27 aprile 2016, come di volta in volta modificato e/o integrato (il "Regolamento" o "GDPR") e del Provvedimento dell'Autorità Garante per la Protezione dei Dati Personali del 18 gennaio 2007 (TX25AAB10360)</i> Pag. 19 | |



FIORA SPV S.R.L.

Avviso di cessione di credito pro-soluto ai sensi degli articoli 1, 4 e 7.1 della Legge 30 aprile 1999, n. 130 ("Legge 130") e del richiamato articolo 58 del Decreto Legislativo del 1° settembre 1993, n. 385 come modificato dalle successive integrazioni ("TUB") corredato dall'informativa ai sensi degli articoli 13 e 14 del Regolamento UE n. 679/2016 ("GDPR") e del provvedimento dell'Autorità Garante per la protezione dei Dati Personali del 18 gennaio 2007 (TX25AAB10310). Pag. 2

Avviso di cessione di credito pro-soluto ai sensi degli articoli 1, 4 e 7.1 della Legge 30 aprile 1999, n. 130 ("Legge 130") e del richiamato articolo 58 del Decreto Legislativo del 1° settembre 1993, n. 385 come modificato dalle successive integrazioni ("TUB") corredato dall'informativa ai sensi degli articoli 13 e 14 del Regolamento UE n. 679/2016 ("GDPR") e del provvedimento dell'Autorità Garante per la protezione dei Dati Personali del 18 gennaio 2007 (TX25AAB10321). Pag. 11

JPMORGAN CHASE BANK N.A. Succursale di Milano

J.P. MORGAN SE Succursale di Milano

Avviso di cessione di rapporti giuridici in blocco, ai sensi dell'articolo 58 del D.Lgs. n. 385 del 1° settembre 1993 (come successivamente modificato e integrato, il "Testo Unico Bancario") (TX25AAB10289). Pag. 1

UNICREDIT S.P.A.

Avviso di cessione di crediti pro-soluto ai sensi dell'art. 58 del Decreto Legislativo n. 385 del 1° settembre 1993 (il "T.U. Bancario") (TX25AAB10361). Pag. 21

Avviso di cessione di crediti pro-soluto ai sensi dell'art. 58 del Decreto Legislativo n. 385 del 1° settembre 1993 (il "T.U. Bancario") (TX25AAB10362). Pag. 23

Avviso di cessione di crediti pro-soluto ai sensi dell'art. 58 del Decreto Legislativo n. 385 del 1° settembre 1993 (il "T.U. Bancario") (TX25AAB10358). Pag. 13

VALSABBINA SME 4 SPV S.R.L.

BANCA VALSABBINA S.C.P.A.

Avviso di cessione di crediti pro soluto ai sensi del combinato disposto degli articoli 1 e 4 della Legge n. 130 del 30 aprile 1999 (in seguito, la "Legge sulla Cartolarizzazione") e dell'articolo 58 del D.Lgs. del 1° settembre 1993, n. 385 (in seguito, il "Testo Unico Bancario") e relativa informativa privacy ai sensi dell'art. 13 del D.Lgs. del 30 giugno 2003, n. 196 (TX25AAB10318). Pag. 4

ANNUNZI GIUDIZIARI

Notifiche per pubblici proclami

CORTE DI APPELLO DI POTENZA Sezione Lavoro
Notifica per pubblici proclami (TU25ABA10225). Pag. 24

TRIBUNALE CIVILE DI TRANI

Notifica per pubblici proclami - R.G. n. 2023/2025 e R.G. n. 1932/2025 V.G. (TX25ABA10337). Pag. 24

TRIBUNALE DI BRESCIA

Notifica per pubblici proclami - Ricorso ex art. 1105 IV comma c.c. - R.G. 15290/25 V.G. (TX25ABA10346). Pag. 25

TRIBUNALE DI BRINDISI

Notifica per pubblici proclami - Affrancazione di fondo enfiteutico (TX25ABA10306). Pag. 24

TRIBUNALE DI MILANO Sezione Lavoro

Notifica per pubblici proclami - R.G. 10308/2025 (TX25ABA10385). Pag. 25

TRIBUNALE DI RIETI

Notifica per pubblici proclami - R.G. 890/2025 (TX25ABA10383). Pag. 25

TRIBUNALE DI VERONA

Notifica per pubblici proclami - Atto di citazione - R.G. 7993/2025 (TX25ABA10390). Pag. 26

TRIBUNALE ORDINARIO DI LANUSEI

Notifica per pubblici proclami - Usucapione (TX25ABA10308). Pag. 24

Ammortamenti

TRIBUNALE DI BERGAMO

Ammortamento titolo azionario (TX25ABC10338). Pag. 27

Ammortamento titolo azionario (TX25ABC10316). Pag. 27

TRIBUNALE ORDINARIO DI ROMA Sedicesima Sezione Civile (Ex Terza Sezione Civile)

Ammortamento cambiario - R.G. 10743/2025 (TX25ABC10370). Pag. 27

Eredità

TRIBUNALE DI VERCELLI

Nomina curatore eredità giacente di Horvat Petre (TX25ABH10369). Pag. 30

TRIBUNALE DI ALESSANDRIA


Nomina curatore eredità giacente di Beatrice Maureri - R.G. 1444/2025 (TX25ABH10372). Pag. 30

Chiusura eredità giacente di Notte Carlo - R.G. 2015/2024 (TX25ABH10380). Pag. 31

Nomina curatore eredità giacente di Giovanna Rebori - R.G. 72/2025 (TX25ABH10386). Pag. 31

TRIBUNALE DI ANCONA

Nomina curatore eredità giacente di Francesco Vitali (TX25ABH10309). Pag. 28



TRIBUNALE DI BERGAMO

Chiusura eredità giacente di Allevi Giuseppe - V.G. 1506/2021 (TX25ABH10330) Pag. 29

Chiusura eredità giacente Guglielmo Adiletto - R.G. n. 6420/2023 (TX25ABH10349) Pag. 29

TRIBUNALE DI BOLOGNA

Nomina curatore eredità giacente di Bini Mario - R.G. 6011/2025 (TX25ABH10378) Pag. 30

TRIBUNALE DI BRESCIA Volontaria Giurisdizione

Nomina curatore eredità giacente di Sante Rosso - R.G. 12829/2025 (TX25ABH10391) Pag. 32

TRIBUNALE DI BUSTO ARSIZIO

Nomina curatore eredità giacente di Carlo Alberto Lombardi - R.G. 4289/2025 (TX25ABH10388) Pag. 31

TRIBUNALE DI CASSINO

Nomina curatore eredità giacente di Migliarese Eugenio Antonio - R.G. 781/2025 (TX25ABH10392) Pag. 32

Nomina curatore eredità giacente di Cnobloch Damiano (TX25ABH10328) Pag. 28

TRIBUNALE DI CREMONA

Chiusura eredità giacente di Francesca Uberti - R.G. 2821/2024 (TX25ABH10311) Pag. 28

Nomina curatore eredità giacente di Maria Caterina Marconi - R.G. n. 2624/2025 (TX25ABH10342) Pag. 29

TRIBUNALE DI FORLÌ

Nomina curatore eredità giacente di Morosato Celestina - R.G. V.G. n. 1421/2025 (TX25ABH10367) Pag. 29

TRIBUNALE DI LATINA

Nomina curatore eredità giacente di Donazzolo Giovanni (TX25ABH10329) Pag. 28

TRIBUNALE DI LIVORNO

Nomina curatore eredità giacente di Catozzi Giuliano - R.G. 2954/2025 (TX25ABH10377) Pag. 30

TRIBUNALE DI LUCCA

Nomina curatore eredità giacente di Biagioni Giovan Carlo - R.G. n. 4305/2025 (TX25ABH10387) Pag. 31

TRIBUNALE DI MASSA

Nomina curatore eredità giacente di Prampolini Renzo - R.G. 2101/2025 (TX25ABH10375) Pag. 30

TRIBUNALE DI MILANO

Nomina curatore eredità giacente di Cesaro Emanuele - R.G. n. 7931/2025 V.G. (TX25ABH10394) Pag. 32

Nomina curatore eredità giacente di Renzo Clerici - R.G. 8118/2025 (TX25ABH10301) Pag. 28

TRIBUNALE DI NOCERA INFERIORE

Nomina curatore eredità giacente di Ciaravola Raffaele - R.G. 1232/2025 (TX25ABH10389) Pag. 31

TRIBUNALE DI PARMA

Nomina curatore eredità giacente di Reverberi Gianni - R.G. 2943/2025 (TX25ABH10373) Pag. 30

Nomina curatore eredità giacente di Paggiarin Riccardo - R.G. 6818/2024 (TX25ABH10381) Pag. 31

TRIBUNALE DI PISA

Nomina curatore eredità giacente di Puccinelli Vanna Janet - R.G. 1134/2025 (TX25ABH10382) Pag. 31

TRIBUNALE DI ROMA

Nomina curatore eredità giacente di Beltrame Livio (TX25ABH10325) Pag. 28

TRIBUNALE DI TARANTO

Chiusura eredità giacente di Saracino Giacinto - R.G. 453/2014 (TX25ABH10368) Pag. 29

TRIBUNALE DI VELLETRI

Nomina curatore eredità giacente di Manni Luigi (TX25ABH10365) Pag. 29

Richieste e dichiarazioni di assenza e di morte presunta

TRIBUNALE DI BOLOGNA

Richiesta di dichiarazione di morte presunta di Franchini Bruno - R.G. 14020/2025 (TX25ABR10374) Pag. 32

Piani di riparto e deposito bilanci finali di liquidazione

ARTI E SPETTACOLI SOC. COOPERATIVA A R.L.

Deposito bilancio finale di liquidazione (TX25ABS10379) Pag. 33

BIOFATTORIE - SOCIETÀ COOPERATIVA AGRICOLA

Deposito bilancio finale di liquidazione e piano di riparto (TX25ABS10235) Pag. 32

CO.FAR.CO. SOC. COOP.


Deposito bilancio finale di liquidazione, conto della gestione e piano di riparto (TX25ABS10355) Pag. 33

CO.P.A.D. SOCIETÀ COOPERATIVA

Deposito bilancio finale di liquidazione (TX25ABS10364) Pag. 33

CREDITO ARETUSEO BANCA DI CREDITO COOPERATIVO

Deposito atti finali di liquidazione (TX25ABS10334) Pag. 33



| ALTRI ANNUNZI | |
|--|----------|
| Varie | |
| ANAS S.P.A. Direzione Generale <i>Estratto del provvedimento del 25/09/2025 - Adeguamento dei canoni e dei corrispettivi dovuti per l'anno 2026 per la pubblicità stradale, per gli attraversamenti e per gli accessi della tipologia di cui all'art. 55, comma 23-sexies Legge 449/1997 (TX25ADA10345) ...</i> | Pag. 34 |
| Espropri | |
| SNAM RETE GAS S.P.A. Engineering, Construction & Solutions Permitting, Espropri & Sustainable Infrastructure PES&SINF <i>Decreto n. 34 del 14.10.2025 - Imposizione coattiva di servitù, autorizzazione all'occupazione temporanea e determinazione urgente dell'indennità provvisoria per la realizzazione dell'opera "Metanodotto Sulmona - Foligno DN 1.200 (48") DP 75 bar" in Comune di Norcia (PG) (TX25ADC10353) ...</i> | Pag. 88 |
| <i>Decreto n. 35 del 14.10.2025 - Imposizione coattiva di servitù, autorizzazione all'occupazione temporanea e determinazione urgente dell'indennità provvisoria per la realizzazione dell'opera "Metanodotto Sulmona - Foligno DN 1200 (48") DP 75 bar" in Comune di Sellano (PG) (TX25ADC10363) ...</i> | Pag. 92 |
| <i>Decreto n. 37 del 14.10.2025 - Imposizione coattiva di servitù, autorizzazione all'occupazione temporanea e determinazione urgente dell'indennità provvisoria per la realizzazione dell'opera "Metanodotto Sulmona - Foligno DN 1200 (48") DP 75 bar" in Comune di Cascia (PG) (TX25ADC10350) ...</i> | Pag. 83 |
| Specialità medicinali presidi sanitari e medico-chirurgici | |
| ALMIRALL S.P.A. <i>Riduzione di prezzi al pubblico di specialità medicinale (TX25ADD10341) ...</i> | Pag. 98 |
| BAYER S.P.A. <i>Modifica secondaria di un'autorizzazione all'immissione in commercio di una specialità medicinale per uso umano. Modifica apportata ai sensi del Regolamento CE n. 712/2012 (TX25ADD10317) ...</i> | Pag. 96 |
| BB FARMA S.R.L. <i>Variazioni di tipo I all'autorizzazione secondo procedura di importazione parallela (TX25ADD10344) ...</i> | Pag. 99 |
| <i>Variazioni di tipo I all'autorizzazione secondo procedura di importazione parallela (TX25ADD10343) ...</i> | Pag. 98 |
| <i>Variazioni di tipo I all'autorizzazione secondo procedura di importazione parallela (TX25ADD10347) ...</i> | Pag. 99 |
| G.L. PHARMA GMBH <i>Modifica minore di un'autorizzazione all'immissione in commercio di un medicinale per uso umano ai sensi del Regolamento 1234/2008/CE e s.m.i. e del D.Lgs. 219/2006 e s.m.i. (TX25ADD10335) ...</i> | Pag. 98 |
| GE HEALTHCARE S.R.L. <i>Comunicazione di rettifica relativa al medicinale SODIO IODURO (1231) GE HEALTHCARE (TX25ADD10327) ...</i> | Pag. 97 |
| INFECTOPHARM ARZNEIMITTEL UND CONSILIUM GMBH <i>Modifica minore di autorizzazioni all'immissione in commercio di medicinali per uso umano ai sensi del Regolamento 1234/2008/CE e s.m.i. e del D.Lgs. 219/2006 e s.m.i. (TX25ADD10326) ...</i> | Pag. 97 |
| LUXPHARMA S.R.L. <i>Modifiche secondarie di un'autorizzazione all'immissione in commercio di specialità medicinali per uso umano. Modifica apportata ai sensi del Regolamento (CE) 1234/2008 e s.m.i. e del D.Lgs. 29 dicembre 2007 n. 274 (TX25ADD10313) ...</i> | Pag. 96 |
| NEOPHARMED GENTILI S.P.A. <i>Modifica minore di autorizzazioni all'immissione in commercio di medicinali per uso umano ai sensi del Regolamento 1234/2008/CE e s.m.i. e del D.Lgs. 219/2006 e s.m.i. (TX25ADD10348) ...</i> | Pag. 99 |
| NEW PHARMASHOP S.R.L. <i>Variazioni all'autorizzazione secondo procedura di importazione parallela di specialità medicinali per uso umano (TX25ADD10376) ...</i> | Pag. 101 |
| PROGE FARM S.R.L. <i>Modifica minore di un'autorizzazione all'immissione in commercio di un medicinale per uso umano ai sensi del Regolamento 1234/2008/CE e s.m.i. e del D.Lgs. 219/2006 e s.m.i. (TX25ADD10393) ...</i> | Pag. 102 |
| S.A.L.F. S.P.A. LABORATORIO FARMACOLOGICO <i>Modifica minore di un'autorizzazione all'immissione in commercio di un medicinale per uso umano ai sensi del Regolamento 1234/2008/CE e s.m.i. e del D.Lgs. 219/2006 e s.m.i. (TX25ADD10307) ...</i> | Pag. 95 |
| TECNIGEN S.R.L. <i>Modifiche secondarie di un'autorizzazione all'immissione in commercio di medicinale per uso umano. Modifiche apportate ai sensi del Regolamento (CE) 1234/2008 e s.m.i. (TX25ADD10324) ...</i> | Pag. 97 |
| ZENTIVA ITALIA S.R.L. <i>Modifica minore di un'autorizzazione all'immissione in commercio di un medicinale per uso umano ai sensi del Regolamento 1234/2008/CE e s.m.i. e del D.Lgs. 219/2006 e s.m.i. (TX25ADD10351) ...</i> | Pag. 100 |
| <i>Riduzione del prezzo al pubblico di specialità medicinale (TX25ADD10359) ...</i> | Pag. 101 |
| <i>Modifica minore di un'autorizzazione all'immissione in commercio di un medicinale per uso umano ai sensi del Regolamento 1234/2008/CE e s.m.i. e del D.Lgs. 219/2006 e s.m.i. (TX25ADD10352) ...</i> | Pag. 100 |



| Concessioni di derivazione di acque pubbliche | |
|--|----------|
| CITTÀ METROPOLITANA DI ROMA CAPITALE | |
| Dipartimento III - Servizio 2 | |
| <i>Richiesta di concessione di derivazione di acqua da n.2 pozzi (TX25ADF10331)</i> | Pag. 103 |
| <i>Richiesta di concessione di derivazione di acqua da un pozzo (TX25ADF10332)</i> | Pag. 103 |
| <i>Richiesta di concessione di derivazione acqua da pozzo (TX25ADF10333)</i> | Pag. 103 |
| <i>Richiesta di concessione di derivazione d'acqua da pozzo (TX25ADF10339)</i> | Pag. 103 |
| <i>Richiesta di concessione di derivazione d'acqua da pozzo (TX25ADF10340)</i> | Pag. 103 |
| PROVINCIA DI LATINA Settore Tutela del Territorio e Sviluppo Sostenibile | |
| <i>Domanda di concessione per la derivazione acqua da corpo sotterraneo in Comune di Pontinia (LT) - R.D. 1775/33 (TX25ADF10304)</i> | Pag. 102 |
| PROVINCIA DI VITERBO | |
| <i>Richiesta di concessione di piccola derivazione d'acqua pluriennale (TX25ADF10354)</i> | Pag. 103 |
| REGIONE AUTONOMA DELLA SARDEGNA | |
| Assessorato dei Lavori Pubblici - Servizio del Genio Civile di Nuoro | |
| <i>Concessione di derivazione d'acqua per uso potabile (TX25ADF10371)</i> | Pag. 104 |
| Consigli notarili | |
| CONSIGLIO NOTARILE DEL DISTRETTO DI LIVORNO | |
| <i>Iscrizione a ruolo del notaio Luca Sbranti (TX25ADN10323)</i> | Pag. 104 |
| CONSIGLIO NOTARILE DI BARI | |
| <i>Iscrizione a ruolo per la sede di Carbonara di Bari della dott.ssa Marina Masecchia (TX25ADN10315)</i> | Pag. 104 |
| Costruzione ed esercizio di linee elettriche | |
| COMUNE DI ALBINEA | |
| <i>Istanza di concessione per opera di pubblica utilità art. 10, comma 2, del D.Lgs. 25 novembre 2024, n. 190 (TX25ADQ10314)</i> | Pag. 104 |
| COMUNE DI MULAZZO | |
| <i>Istanza di concessione per la realizzazione di un impianto fotovoltaico, ex art. 10 del D.Lgs. 190/2024 (TX25ADQ10305)</i> | Pag. 104 |





ANNUNZI COMMERCIALI

CONVOCAZIONI DI ASSEMBLEA

CANTINA MONTELLIANA E DEI COLLI ASOLANI S.C.A.

Albo Società Cooperative n. A148346
Sede: via Caonada, 1 - 31044 Montebelluna (TV)
Registro delle imprese: 00190120261
R.E.A.: 61478
Codice Fiscale: 00190120261
Partita IVA: 00190120261

Convocazione di assemblea ordinaria

I Signori Soci sono invitati a partecipare all'Assemblea Ordinaria dei soci della Cantina Montelliana e dei Colli Asolani S.C.A. in Via Caonada n.1 a Montebelluna (TV), convocata per il giorno 22 novembre 2025 alle ore 9.00, in prima convocazione e, occorrendo, per il giorno 23 novembre 2025 alle ore 9.30, in seconda convocazione, con il seguente ordine del giorno:

1. Approvazione del bilancio d'esercizio della Cantina Montelliana e dei Colli Asolani S.C.A. al 31.07.2025, corredato dai parametri di liquidazione delle uve vendemmia 2024. Deliberazioni inerenti e/o conseguenti.
 2. Presentazione del bilancio consolidato del Gruppo Cantina Montelliana al 31.07.2025.
 3. Deliberazioni in ordine alla trattenuta su liquidazione uve.
 4. Aumento limite massimo del valore di cui all'art. 2525, comma 2, del Codice Civile, da euro 100.000,00 ad euro 143.800,00.
 5. Adesione Carta dei Fornitori Argea. Analisi e delibere conseguenti.
 6. Determinazione del compenso agli Amministratori e nomina del Consiglio di Amministrazione.
- Montebelluna, 17.10.2025

Il presidente del consiglio di amministrazione
Andrea Dalla Porta

TX25AAA10312 (A pagamento).

MGGR SCIENCES S.P.A. IN LIQUIDAZIONE

Sede legale: piazza Diaz n. 6 - 20123 Milano (MI)
Capitale sociale: € 50.000,00 i.v.
Registro delle imprese: Milano 03933680369
R.E.A.: Milano 2744457
Codice Fiscale: 03933680369
Partita IVA: 03933680369

Convocazione di assemblea straordinaria dei soci

Il sottoscritto Davide Ruini nella sua qualità di liquidatore, a quanto *infra* autorizzato dal vigente statuto sociale della società "MGGR Sciences S.p.A. in liquidazione", con sede

in Milano (Mi), piazza A. Diaz n. 6, capitale sociale di Euro 50.000,00 (cinquantamila), avente il numero di iscrizione al Registro delle Imprese di Milano e C.F. 03933680369 e n. 2744457 del REA di Milano, con la presente comunica la convocazione dell'assemblea straordinaria dei soci della società "MGGR Sciences S.p.A. in liquidazione" in data 10/11/2025 alle ore 12:00, presso lo Studio Ruini & Partners sito in Sassuolo (MO) via Cavallotti n. 140, per discutere e deliberare sul seguente Ordine del giorno:

1. Cambio del liquidatore della società a seguito delle dimissioni dell'attuale liquidatore.

Si ricorda ai signori azionisti che ai sensi dell'articolo 11 dello Statuto, l'assemblea ordinaria può tenersi con interventi dislocati in più luoghi, contigui o distanti, in videoconferenza e/o teleconferenza a condizione che vengano indicati nell'avviso di convocazione i luoghi audio/video collegati, nei quali gli intervenuti potranno affluire. Ai fini di cui sopra, la Società indica i seguenti luoghi audio/video nei quali gli intervenuti potranno affluire:

Collegamento audio: Numero telefonico: +39 348 8598091

Collegamento video: Link per il collegamento tramite piattaforma Zoom: <https://us06web.zoom.us/j/2495526658?omn=89856159068> - ID riunione: 249 552 6658

Per la rappresentanza in assemblea si prega i signori azionisti di osservare le disposizioni contenute nell'articolo 2372 c.c..

Il liquidatore
Davide Ruini

TX25AAA10384 (A pagamento).

ALTRI ANNUNZI COMMERCIALI

JPMORGAN CHASE BANK N.A. Succursale di Milano


Sede legale: via Cordusio, 3 - 20123 Milano, Italia
Capitale sociale: USD 210.000.000.000 i.v.
Registro delle imprese: Milano 03739300154
Codice Fiscale: 03739300154

J.P. MORGAN SE Succursale di Milano

Sede legale: via Cordusio, 3 - 20123 Milano, Italia
Capitale sociale: Euro 25.000.000.000 i.v.
Registro delle imprese: Milano 10490190963
Codice Fiscale: 10490190963

Avviso di cessione di rapporti giuridici in blocco, ai sensi dell'articolo 58 del D.Lgs. n. 385 del 1° settembre 1993 (come successivamente modificato e integrato, il "Testo Unico Bancario")

J.P. Morgan SE, Succursale di Milano ("Cessionaria") comunica che, in forza di un contratto di cessione di rapporti giuridici individuabili in blocco, ai sensi dell'articolo 58 del Testo Unico Bancario ("Contratto di Cessione"), concluso in



data 10/08/2025 e con efficacia giuridica a decorrere dalle ore 00.01 del 27/10/2025 (“Data di Efficacia”), ha acquistato da JPMorgan Chase Bank N.A., Succursale di Milano (“Cedente”) tutti i rapporti giuridici relativi ai servizi di deposito e di pagamento stipulati, prima della Data di Efficacia, dalla Cedente con clientela corporate (ossia non qualificabile come ‘consumatore’), con i relativi diritti e obblighi e i rapporti giuridici con le banche per i corrispondenti depositi bancari (i “Rapporti Giuridici”).

Sono esclusi dal Contratto di Cessione tutti i rapporti diversi dai Rapporti Giuridici. In particolare, nessun altro rapporto (inclusi i rapporti tra la Cedente e i suoi dipendenti e/o collaboratori) è trasferito al Cessionario. Nessun diritto di proprietà intellettuale, infrastruttura tecnologica o altri beni materiali o immateriali sono trasferiti al Cessionario.

Milano, 15 Ottobre 2025

J.P. Morgan SE, Succursale di Milano -
Executive director Piero Lovelli

TX25AAB10289 (A pagamento).

FIORA SPV S.R.L.

Unipersonale

*Società a responsabilità limitata costituita
ai sensi dell’articolo 3 della Legge 130/99
Iscritta nell’elenco delle società veicolo tenuto
presso Banca d’Italia del 12/12/2023 al n.35991.9*

Sede legale: via San Benedetto Po, n. 22 -
58043 Castiglione della Pescaia (GR), Italia

Capitale sociale: Euro 10.000,00 i.v.

Registro delle imprese: della Maremma
e del Tirreno n. 01701490532

Codice Fiscale: 01701490532

Avviso di cessione di credito pro-soluto ai sensi degli articoli 1, 4 e 7.1 della Legge 30 aprile 1999, n.130 (“Legge 130”) e del richiamato articolo 58 del Decreto Legislativo del 1° settembre 1993, n. 385 come modificato dalle successive integrazioni (“TUB”) corredato dall’informativa ai sensi degli articoli 13 e 14 del Regolamento UE n. 679/2016 (“GDPR”) e del provvedimento dell’Autorità Garante per la protezione dei Dati Personali del 18 gennaio 2007

FIORA SPV Srl Unipersonale (il “Cessionario”) codice operazione 2722, comunica, nell’ambito di un’operazione di cartolarizzazione, di aver concluso con BPER Banca S.p.A. (la “Cedente”), con sede legale in Modena, Via San Carlo n. 8/20, c.f. e iscrizione al Registro Imprese di Modena 01153230360, iscritta al n. 4932 dell’Albo delle Banche rappresentata da Gardant Bridge Servicing S.p.A. c.f. e iscrizione al Registro Imprese di Roma 04084970369 un contratto di cessione di crediti ex artt. 1, 4 e 7.1 della Legge 130 perfezionato in data 16/10/2025 convenendo efficacia giuridica dal 16/10/2025 ed efficacia economica dal 28/04/2025 avente ad oggetto taluni crediti pecuniari (per capitale, inte-

ressi, anche di mora, accessori, spese, ulteriori danni, indennizzi e quant’altro) e diritti connessi, originati da rapporti giuridici di varia natura per effetto dell’esercizio dell’attività bancaria regolati dalla legge italiana e classificati come “unlikely to pay” (in conformità con la Circolare della Banca d’Italia) in avanti anche solo i “Crediti”, vantati nei confronti di un unico prenditore identificato presso la Cedente con il seguente NDG: 993426 (il “Debitore”).

Ai sensi del combinato disposto degli artt. 1, 4 e 7.1 della Legge 130 e dell’art. 58 TUB per quanto richiamato, dalla data di pubblicazione del presente avviso nella *Gazzetta Ufficiale*, nei confronti del Debitore si producono gli effetti indicati all’art. 1264 del Codice civile.

Unitamente ai Crediti sono stati altresì trasferiti al Cessionario, senza ulteriori formalità o annotazioni, come previsto dall’art. 4 della Legge 130 e del richiamato art. 58 TUB, tutti gli altri diritti derivanti a favore del Cedente dai rapporti di credito, ivi incluse le eventuali garanzie reali e personali e, più in generale, ogni diritto, azione, facoltà o prerogativa, anche di natura processuale, inerente ai Crediti.

Le predette informazioni orientative ed i dati indicativi dei Crediti, nonché la conferma dell’avvenuta cessione per i Debitori e gli eventuali garanti, successori e aventi causa, qualora ne facciano richiesta, sono messe a disposizione dal Cessionario sul seguente sito Internet <https://bluefactor.eu/elenco-cessioni> e resteranno disponibili fino all’estinzione del relativo credito ceduto.


A seguito della cessione, tutte le somme dovute alla Cedente in relazione ai Crediti dovranno essere versate al Cessionario sul conto corrente intestato a FIORA SPV Srl IBAN IT36 R 03479 01600 000802780700 e/o in conformità alle diverse indicazioni che potranno essere comunicate ai debitori ceduti, garanti e/o altri obbligati.

Blue Factor SpA con sede legale in Milano Corso di Porta Nuova 15, c.f. e iscrizione al Registro delle Imprese di Milano 01426870539 (il “Servicer”), è stata incaricata dal Cessionario, in relazione ai Crediti, della riscossione, dei servizi di cassa e pagamento e della verifica della conformità delle operazioni alla legge e al prospetto informativo ai sensi dell’art. 2, comma 3, lettera (c), comma 6 e comma 6-bis della Legge 130.

D21.4 Srl con sede legale in Rimini Via Roma n.20, c.f. e iscrizione al Registro delle Imprese della Romagna - Forlì - Cesena e Rimini 10994050960, (lo “Special Servicer”), ha ricevuto dal Servicer l’incarico di svolgere alcune attività di natura operativa riguardanti l’amministrazione, la gestione, l’incasso e il recupero dei Crediti.

Informativa FIORA SV Srl Unipersonale ai sensi degli articoli 13 e 14 del GDPR e della successiva normativa nazionale di adeguamento (D.Lgs. 30 giugno 2003 n. 196, come modificato dal D.Lgs. 10 agosto 2018 n. 101)

A seguito della cessione, inoltre, FIORA SPV Srl Unipersonale (la “Società”) è divenuta esclusiva titolare dei Crediti e, di conseguenza, ai sensi del GDPR, titolare autonomo del trattamento dei dati personali (il “Titolare”) (ivi inclusi, a titolo esemplificativo, quelli anagrafici, patrimoniali e reddituali) contenuti nei documenti e nelle evidenze informatiche



connesse ai Crediti, relativi ai debitori ceduti ed ai rispettivi eventuali garanti, successori ed aventi causa (i "Dati"), e con la presente intende fornire ai debitori ceduti e ai relativi garanti alcune informazioni riguardanti l'utilizzo dei Dati ai sensi degli articoli 13 e 14 del GDPR.

I Dati sono stati raccolti presso terzi in virtù della cessione dei Crediti e saranno trattati ai fini della realizzazione dell'operazione di cartolarizzazione e per le successive attività di gestione del portafoglio cartolarizzato per le finalità specificate di seguito. I Dati saranno trattati dalla Società e, in qualità di responsabili del trattamento, dal Servicer, e dallo Special Servicer, rispettivamente, per conto della Società al fine di: (a) gestire, amministrare, incassare e recuperare i Crediti, (b) espletare gli altri adempimenti previsti dalla normativa italiana in materia di antiriciclaggio (ivi inclusa la tenuta e gestione di un archivio unico informatico) e alle segnalazioni richieste ai sensi della vigilanza prudenziale, della Legge 130, delle istruzioni di vigilanza e di ogni altra normativa applicabile (anche inviando alle autorità competenti ogni comunicazione o segnalazione di volta in volta richiesta dalle leggi, regolamenti ed istruzioni applicabili alla Società o ai Crediti).

Il trattamento dei Dati avviene mediante strumenti manuali, informatici e telematici, con logiche strettamente correlate alle suddette finalità e, comunque, in modo tale da garantire la sicurezza e la riservatezza degli stessi Dati.

I Dati saranno conservati: (i) su archivi cartacei e informatici; (ii) per il tempo necessario a garantire il soddisfacimento dei crediti ceduti e l'adempimento degli obblighi di legge e regolamentari dettati in materia di conservazione documentale, nonché laddove necessaria, la difesa, anche in giudizio, degli interessi del Titolare.

Si precisa che i dati personali saranno trattati da parte del Titolare e degli altri soggetti coinvolti nell'operazione di cessione dei crediti in base ad un obbligo di legge, oltre che in esecuzione del rapporto contrattuale, ora ceduto, già esistente tra il relativo debitore e la relativa società cedente, senza necessità, dunque, di acquisire il consenso dell'interessato.

Si precisa che i Dati non saranno oggetto di diffusione ma nei limiti delle sole finalità sopra delineate potranno essere inoltre comunicati a soggetti terzi la cui attività sia strettamente collegata o strumentale alle indicate finalità del trattamento tra i quali, che opereranno in qualità di ulteriori responsabili del trattamento designati dalla Società o dal Servicer e dallo Special Servicer ovvero autonomi titolari del trattamento, in particolare: (i) i soggetti incaricati dei servizi di cassa e di pagamento, per l'espletamento dei servizi stessi, (ii) fornitori di servizi strumentali e ancillari, ivi inclusi i servizi immobiliari e di informazioni commerciali; agenzie di rating e potenziali investitori e finanziatori, società, associazioni e studi professionali che prestano attività di assistenza o consulenza stragiudiziale o giudiziale; (iii) i revisori contabili e agli altri consulenti legali, fiscali e amministrativi della Società; (iv) le autorità di vigilanza, fiscali, e di borsa laddove applicabili, in ottemperanza ad obblighi di legge; (v) il/i soggetto/i incaricato/i di tutelare gli interessi dei portatori dei titoli che verranno emessi dalla Società per finanziare l'acquisto dei Crediti nel contesto di

un'operazione di cartolarizzazione posta in essere ai sensi della Legge 130 (la "Cartolarizzazione"); e (vi) ulteriori soggetti incaricati del recupero dei crediti.

L'elenco completo dei responsabili del trattamento può in ogni momento essere richiesto al Titolare scrivendo all'indirizzo più avanti indicato. I dipendenti ed i collaboratori di tutti i soggetti appena indicati potranno dunque venire a conoscenza dei dati personali dei debitori ceduti, in qualità di incaricati del trattamento, nei limiti delle mansioni loro assegnate. I dirigenti, amministratori, sindaci, i dipendenti, della Società e degli altri soggetti sopra indicati potranno venire a conoscenza dei Dati, in qualità di soggetti autorizzati al trattamento ai sensi dell'articolo 29 del GDPR.

Si informa che la base giuridica su cui si fonda il trattamento dei Dati da parte della Società e/o dei soggetti a cui questa comunica i Dati è identificata nell'esistenza di un obbligo di legge ovvero nella circostanza che il trattamento è strettamente funzionale all'esecuzione del rapporto contrattuale di cui sono parte i debitori ceduti (pertanto non è necessario acquisire alcun consenso ulteriore da parte della Società per effettuare il sopra citato trattamento).


Si precisa inoltre che non verranno trattati dati personali di cui all'art. 9 del GDPR (ad esempio dati relativi alla salute, alle convinzioni religiose, filosofiche o di altro genere, alle opinioni politiche ed alle adesioni a sindacati).

I Dati non sono, di norma, trasferiti al di fuori dello Spazio Economico Europeo; qualora ciò risulti necessario per le finalità sopra descritte, ai soggetti destinatari dei dati saranno imposti obblighi di protezione e sicurezza equivalenti a quelli garantiti dal Titolare ai sensi del GDPR.

Si informa, infine, che gli articoli da 15 a 21 del GDPR attribuiscono agli interessati specifici diritti. In particolare, ciascun interessato può:

- a) accedere ai propri dati personali, ottenendo evidenza delle finalità perseguite da parte del titolare, delle categorie di dati coinvolti, dei destinatari a cui gli stessi possono essere comunicati, del periodo di conservazione applicabile, dell'esistenza di processi decisionali automatizzati;
- b) ottenere senza ritardo l'aggiornamento e la rettifica dei dati personali inesatti che lo riguardano;
- c) ottenere, nei casi previsti, la cancellazione dei propri dati;
- d) ottenere la limitazione del trattamento o di opporsi allo stesso, quando possibile;
- e) richiedere la portabilità dei dati direttamente forniti, vale a dire di riceverli in un formato strutturato, di uso comune e leggibile da dispositivo automatico, anche per trasmettere tali dati ad un altro titolare;
- f) proporre reclamo all'Autorità Garante per la Protezione dei Dati Personali.

I debitori ceduti e gli eventuali loro garanti, successori o aventi causa e altri interessati, potranno rivolgersi per ogni ulteriore informazione (ivi inclusa la Data di Individuazione dei crediti relativi alla propria posizione debitoria) e per esercitare i diritti previsti dagli articoli da 15 a 21 del GDPR a:



- FIORA SPV Srl Unipersonale, Via San Benedetto Po 22, 58043 Castiglione della Pescaia (GR), in qualità di Titolare del Trattamento, ai seguenti indirizzi e-mail: amministrazione@fioraspv.it e fioraspv@pec.it

- Blue Factor SpA, Corso di Porta Nuova 15, 20121 Milano (MI), in qualità di Responsabile del Trattamento, al seguente indirizzo e-mail: amministrazione@bluefactor.eu

- D21.4 Srl, Via Roma 20, 47921 Rimini (RN), in qualità di Responsabile del Trattamento, al seguente indirizzo e-mail: crediti@d214.it

È fatto, in ogni caso, salvo il diritto di proporre reclamo all'Autorità Garante per la Protezione dei Dati Personali

Castiglione della Pescaia, 21/10/2025

L'amministratore unico
Francesco Brotini

TX25AAB10310 (A pagamento).

VALSABBINA SME 4 SPV S.R.L.

Società unipersonale

Sede legale: via Vittorio Alfieri, 1 - 31015 Conegliano (TV)

Capitale sociale: Euro 10.000,00 i.v.

Registro delle imprese: Treviso - Belluno

Codice Fiscale: 05505400266

Partita IVA: 05505400266

BANCA VALSABBINA S.C.P.A.

Società capogruppo del "Gruppo Bancario Banca Valsabbina" iscritta con il n. 05116.9 all'Albo dei Gruppi Bancari tenuto presso la Banca d'Italia ai sensi dell'articolo 64 del Decreto Legislativo del 1° settembre 1993, n. 385

Sede legale: via Molino, 4 - 25078 Vestone (BS)

Capitale sociale: e riserve Euro 106.550.481,00 i.v.

Codice Fiscale: 00283510170

Partita IVA: 00549950988

Avviso di cessione di crediti pro soluto ai sensi del combinato disposto degli articoli 1 e 4 della Legge n. 130 del 30 aprile 1999 (in seguito, la "Legge sulla Cartolarizzazione") e dell'articolo 58 del D.Lgs. del 1° settembre 1993, n. 385 (in seguito, il "Testo Unico Bancario") e relativa informativa privacy ai sensi dell'art. 13 del D.Lgs. del 30 giugno 2003, n. 196

Valsabbina SME 4 SPV S.r.l. (in seguito, l'"Acquirente") comunica che in data 12 novembre 2024, ha concluso con Banca Valsabbina S.C.P.A. (in seguito, la "Banca") un contratto di cessione di crediti pecuniari individuabili in blocco ai sensi e per gli effetti del combinato disposto degli articoli 1 e 4 della Legge sulla Cartolarizzazione e dell'articolo 58 del Testo Unico Bancario.

In virtù di tale contratto la Banca ha ceduto, e l'Acquirente ha acquistato dalla Banca, pro soluto, con effetto dal 17 ottobre 2025, ai termini ed alle condizioni ivi specificate, ogni

e qualsiasi credito derivante dai e/o in relazione ai mutui in bonis fondiari, ipotecari e non ipotecari, commerciali, erogati ai sensi di contratti di mutuo (in seguito, rispettivamente, i "Mutui" ed i "Contratti di Mutuo") stipulati dalla Banca con i propri clienti (ivi inclusi, a mero scopo esemplificativo, (a) tutte le somme dovute alla Data di Valutazione a titolo di Rata o ad altro titolo ai sensi dei Contratti di Mutuo; (b) i crediti relativi al capitale dovuto e non pagato, agli interessi o agli importi dovuti ad altro titolo in relazione ai Mutui; (c) ogni altro credito relativo o correlato ai Mutui ed ai Contratti di Mutuo di cui sia beneficiaria la Banca, inclusi gli indennizzi; (d) i crediti derivanti dalle relative polizze assicurative; (e) i crediti della Banca nei confronti di terzi in relazione ai Mutui, alle garanzie accessorie, alle polizze assicurative o al relativo oggetto; tutti così come assistiti dai privilegi e dalle garanzie di qualsiasi tipo e da chiunque prestati a favore della Banca e dalle cause di prelazione relativi ai predetti diritti e crediti, ed a tutti gli altri diritti accessori ad essi relativi) che alla data del 30 settembre 2025 (in seguito, la "Data di Valutazione") (salvo ove di seguito diversamente previsto) soddisfacevano:

(a) i criteri comuni (in seguito, i "Criteri Comuni") elencati nell'avviso di cessione pubblicato in *Gazzetta Ufficiale* della Repubblica italiana, Parte II n. 136 del 19 novembre 2024:

(b) e, oltre ai suddetti Criteri Comuni, i seguenti criteri cumulativi specifici:

(a) siano stati erogati da Banca Valsabbina in qualità di unico soggetto mutuante;

(b) siano stati erogati tra il 05 agosto 2024 e il 02 settembre 2025;

(c) il cui debito residuo in linea capitale ai sensi del relativo contratto di mutuo non risulti:

(i) superiore a Euro 5.000.000,00 e

(ii) inferiore a Euro 9.204,25;

(d) siano garantiti da un'ipoteca o non siano garantiti da ipoteca;

(e) siano mutui in relazione ai quali tutte le rate scadute siano state debitamente pagate;

(f) siano stati interamente erogati prima del 30 settembre 2025 ed in relazione ai quali il relativo debitore non possa richiedere ulteriori erogazioni;


(g) se garantiti da ipoteca, il rapporto tra l'importo erogato e il valore di perizia del/i relativo/i immobile/i (loan to value) non sia superiore al 80%;

(h) non beneficino di alcuna forma di sospensione del pagamento delle rate;

(i) non siano stati erogati nei confronti di Debitori indicati alla Sezione L - "Attività Immobiliari" al codice 68.1 e 68.2, secondo la classificazione ATECO né indicati alla sezione F - "Costruzioni" al codice 41.1;

Sono esclusi dalla relativa cessione i crediti derivanti dai mutui il cui "codice rapporto" (cioè il codice numerico composto dal "codice forma tecnica", "codice filiale" e "numero identificativo rapporto", come indicato nelle comunicazioni inviate dalla Banca a ciascun debitore inerenti il relativo contratto di mutuo) è uno dei seguenti:

0600700136062 0601400135837 0601600132128
0601700135437 0601700135709



0601700135880 0604600133332 0605000133573
 0605900132239 0606000133461
 0606600132818 0607200134002 0607700131551
 0608700133727 0608800134200

L'Acquirente ha conferito incarico alla Banca ai sensi della Legge sulla Cartolarizzazione affinché per suo conto, in qualità di soggetto incaricato della riscossione dei crediti ceduti, proceda all'incasso delle somme dovute.

Il Servicer è stato, inoltre, nominato quale "Responsabile" del trattamento dei dati personali relativi ai debitori ceduti, ai sensi e per gli effetti del Regolamento (UE) No. 679/2016 ("GDPR").

Ai sensi e per gli effetti del GDPR, l'Acquirente non tratterà dati che rientrano nelle "categorie particolari di dati personali" ai sensi degli articoli 9 e 10 del GDPR, definiti dal Codice in Materia di Protezione dei Dati Personali come "sensibili".

I dati personali continueranno ad essere trattati con le stesse modalità e per le stesse finalità per le quali gli stessi sono stati raccolti in sede di instaurazione dei rapporti, così come a suo tempo illustrate. In particolare, l'Acquirente ed il Servicer tratteranno i dati personali per finalità connesse e strumentali alla gestione ed amministrazione del Credito; al recupero del Credito (ad es. conferimento a legali dell'incarico professionale del recupero del Credito, etc.); agli obblighi previsti da leggi, da regolamenti e dalla normativa comunitaria nonché da disposizioni emesse da autorità a ciò legittimate dalla legge e da organi di vigilanza e controllo.

In relazione alle indicate finalità, il trattamento dei dati personali avviene mediante strumenti manuali, informatici e telematici con logiche strettamente correlate alle finalità stesse e, comunque, in modo da garantire la sicurezza e la riservatezza dei dati stessi.

Per lo svolgimento della propria attività di gestione e recupero dei Crediti, l'Acquirente ed il Servicer comunicheranno i dati personali per le "finalità del trattamento cui sono destinati i dati", a persone, società, associazioni o studi professionali che prestano attività di assistenza o consulenza in materia legale e società di recupero crediti.

Un elenco dettagliato di tali soggetti è disponibile presso la sede del Responsabile, Banca Valsabbina S.C.p.A., con direzione generale in Via XXV Aprile n. 8, Brescia, Italia, come sotto indicato.

I soggetti esterni, ai quali possono essere comunicati i dati sensibili del cliente a seguito del suo consenso, utilizzeranno i medesimi in qualità di "titolari" ai sensi del GDPR, in piena autonomia, essendo estranei all'originario trattamento effettuato presso il Responsabile.

I diritti previsti all'articolo 15 e seguenti del Capo III del GDPR potranno essere esercitati anche mediante richiesta scritta al Responsabile, Banca Valsabbina S.C.p.A., con direzione generale in Via XXV Aprile n. 8, Brescia, Italia, indirizzo e-mail Pianificazione.Pianificazione.Strategica@lavalabbina.it, all'attenzione del legale rappresentante.

Conegliano (TV), 20 ottobre 2025

Valsabbina SME 4 SPV S.r.l. - Società unipersonale -
 L'amministratore unico
 Fabio Povoledo

TX25AAB10318 (A pagamento).

CREDIPER CONSUMER S.R.L.

con socio unico

Costituita ai sensi dell'articolo 3 della Legge 130/99

Iscritta nell'elenco delle società veicolo tenuto
 dalla Banca d'Italia al numero 35513.1

Sede: viale Manzoni, 22 - 00185 Roma

Capitale sociale: Euro 10.000,00 i.v.

Registro delle imprese: Roma 14963171005

R.E.A.: RM 1558382

Codice Fiscale: 14963171005


Partita IVA: 14963171005

Avviso di cessione di crediti pro soluto ai sensi della Legge n. 130 del 30 aprile 1999 (la "Legge sulla Cartolarizzazione") e dell'articolo 58 del Decreto Legislativo n. 385 del 1° settembre 1993, come successivamente modificato e integrato (il "Testo Unico Bancario") ed informativa ai debitori ceduti sul trattamento dei dati personali, ai sensi degli articoli 13 e 14 del Regolamento (UE) 2016/679 del Parlamento Europeo e del Consiglio del 27 aprile 2016 (il "GDPR")

Crediper Consumer S.r.l. (la "Società") comunica che sulla base delle previsioni del contratto di cessione di crediti pecuniari individuabili in blocco stipulato in data 16 novembre 2018, successivamente modificato in data 5 agosto 2020, in data 29 luglio 2021, in data 22 luglio 2022 ed in data 24 luglio 2024, nel contesto di un'operazione di cartolarizzazione revolving ai sensi della Legge sulla Cartolarizzazione e concluso con BCC CreditoConsumo S.p.A. ("CreCo" o la "Cedente" e il "Contratto di Cessione"), in data 20 ottobre 2025, la Cedente ha esercitato l'opzione di cessione di un portafoglio successivo di crediti pecuniari individuabili in blocco, con effetti giuridici dal 20/10/2025 ed effetti economici dal giorno 17/10/2025 ore 23:59 (la "Data di Efficacia Economica" o la "Data di Valutazione").

A seguito dell'esercizio dell'opzione di cui sopra, la Società ha acquistato pro soluto e in blocco dalla Cedente, ai sensi e per gli effetti della Legge sulla Cartolarizzazione e dell'articolo 58 del Testo Unico Bancario, tutti i crediti derivanti da contratti di credito (i "Finanziamenti" o i "Contratti di Credito") vantati dalla Cedente verso persone fisiche (singolarmente o congiuntamente ad altri soggetti) appartenenti alla categoria SAE 600 (Famiglie Consumatrici) secondo le classificazioni della Banca d'Italia che alla Data di Valutazione soddisfacevano una serie di criteri come di seguito specificati.

In particolare, sono stati oggetto della cessione tutti i crediti relativi agli importi in linea capitale, agli interessi e alle spese dovuti a partire dalla Data di Efficacia Economica (inclusa) e tutti i crediti, maturandi sui Crediti a partire dalla Data di Efficacia Economica (inclusa), per interessi di mora, commissioni di estinzione anticipata, costi, indennizzi e danni ed ogni altra somma dovuta dai Debitori a CreCo in relazione o in connessione ai Contratti di Credito, escluso il diritto al rimborso di eventuali spese legali e giudiziali e delle altre spese da sostenersi da parte di CreCo in relazione al recupero dei predetti Crediti, che alla Data di Valutazione (o alla specifica data indicata in relazione al relativo Criterio), soddisfacevano i seguenti criteri generali (i "Crediti"):



A-1 Criteri Generali

I Crediti Iniziali rispettavano, alla Prima Data di Valutazione (o alla diversa data indicata nel relativo criterio), e i Nuovi Crediti rispetteranno, alla Data di Valutazione immediatamente precedente la rispettiva Data di Cessione (o alla diversa data indicata nel relativo criterio), i seguenti Criteri Generali:

- (i) i Crediti sono denominati in Euro;
- (ii) i relativi Contratti di Credito sono regolati dalla legge italiana;
- (iii) i relativi Debitori hanno interamente pagato le prime tre rate del relativo Piano di Ammortamento;
- (iv) i relativi Contratti di Credito prevedono che i pagamenti effettuati dai relativi Debitori avvengano tramite Addebito Diretto;
- (v) i relativi Contratti di Credito non sono stipulati con dipendenti, agenti o rappresentanti del Gruppo Bancario Iccrea;
- (vi) i relativi Contratti di Credito concessi a persone fisiche (singolarmente o congiuntamente ad altri soggetti) appartenenti alla categoria SAE 600 (Famiglie Consumatrici) secondo le classificazioni della Banca d'Italia;
- (vii) i Crediti sorgono da Contratti di Credito ai sensi dei quali CreCo ha concesso prestiti personali senza vincolo di destinazione;
- (viii) i relativi Contratti di Credito concessi a Debitori cittadini italiani o Europei e comunque residenti in Italia;
- (ix) i relativi Contratti di Credito prevedono il cosiddetto metodo di rimborso "ammortamento francese", ossia il metodo di ammortamento progressivo in base al quale ogni rata è suddivisa in un importo di interessi che diminuisce nel tempo e in un importo di capitale che aumenta nel tempo;
- (x) i relativi Contratti di Credito sono a tasso fisso, con rate mensili;
- (xi) nessun rapporto intrattenuto dal relativo Debitore con CreCo è stato classificato come Credito in Sofferenza;
- (xii) i relativi Contratti di Credito non prevedono l'erogazione di Finanziamenti Balloon o comunque l'erogazione di finanziamenti ai sensi dei quali viene prevista una "maxirata" finale di ammontare superiore alle altre Rate del relativo Piano di Ammortamento;
- (xiii) i Crediti non presentano nemmeno una Rata impagata dal relativo Debitore;
- (xiv) i relativi Contratti di Credito non prevedono la facoltà di sospendere il pagamento delle Rate per più di 5 (cinque) occasioni nel corso di tutta la durata del relativo finanziamento;
- (xv) la durata dei relativi Contratti di Credito, calcolata in mesi come differenza tra la data scadenza e la data di decorrenza del relativo finanziamento, è inferiore a 130 mesi;
- (xvi) i Crediti non sorgono da Contratti di Credito stipulati esclusivamente per l'acquisto di una polizza assicurativa;
- (xvii) i relativi Contratti di Credito non godono di nessuna moratoria, ad eccezione delle moratorie eventualmente concesse in forza di previsioni normative e/o su base volontaria quali misure di sostegno per la situazione emergenziale dovuta al Covid-19;

con esclusione dei Crediti derivanti da:

- a) Contratti di Credito per i quali l'ultima rata scada entro il 31 dicembre 2018;
- b) Contratti di Credito c.d. rotativi;
- c) Contratti di Credito erogati attraverso il canale Internet;
- d) Contratti di Credito ai sensi dei quali i relativi Debitori sono creditori di CreCo o hanno un rapporto giuridico con CreCo da cui derivano obbligazioni di pagamento a carico di CreCo.

A-3 Criteri Specifici dei Nuovi Crediti

Alla Data di Valutazione immediatamente precedente la rispettiva Data di Cessione, i Nuovi Crediti rispettavano, inoltre, i seguenti Criteri Specifici, tra cui:


- (i) per quanto attiene ai Nuovi Crediti che sorgono da Contratti di Credito ai sensi dei quali CreCo ha concesso prestiti personali senza vincolo di destinazione, presentino contemporaneamente (a) un importo massimo finanziato pari a 55.274,73 € e (b) un tasso annuo effettivo globale (TAEG) uguale o superiore a 5,90%.
- (ii) finanziamenti per i quali il debito residuo in linea capitale è superiore a 2.072,67 € e inferiore a 21.089,29 €;
- (iii) finanziamenti per i quali è già iniziato il rimborso del capitale;
- (iv) i relativi Contratti di Credito non prevedono la facoltà di richiedere più di 5 modifiche delle relative Rate nel corso di tutta la durata del finanziamento;

Risultano tuttavia esclusi dalla cessione i Crediti che alla Data di Valutazione, ancorché rispondenti ai criteri che precedono, presenteranno almeno uno dei seguenti requisiti:

- a) Contratti di Credito per i quali l'ultima rata scada entro il 1° gennaio 2026.

Come previsto dal combinato disposto del comma 3 dell'articolo 58 del Testo Unico Bancario e dall'articolo 4 della Legge sulla Cartolarizzazione, unitamente ai Crediti sono stati altresì trasferiti alla Società ai sensi dell'articolo 1263 del codice civile i diritti accessori ai Crediti (ivi inclusi diritti, azioni, eccezioni o facoltà relativi agli stessi, tra i quali i diritti derivanti da qualsiasi polizza assicurativa, ove esistente, sottoscritta in relazione ai Crediti) e tutte le garanzie specifiche ed i privilegi che assistono e garantiscono i Crediti od altrimenti ad essi inerenti, senza bisogno di alcuna ulteriore formalità o annotazione oltre alla pubblicazione del presente avviso di cessione in *Gazzetta Ufficiale* della Repubblica italiana e l'iscrizione del medesimo avviso nel registro delle imprese dove risulta iscritta la Società.

La Società ha conferito incarico a CreCo (il "Servicer") affinché in suo nome e per suo conto in qualità di soggetto incaricato della riscossione dei Crediti proceda all'incasso ed al recupero delle somme dovute in relazione al portafoglio di Crediti ceduto dalla Cedente e delle garanzie e dei privilegi che lo assistono e garantiscono. Pertanto, i debitori ceduti, i loro garanti, successori o aventi causa, sono legittimati a pagare a CreCo ogni somma dovuta in relazione ai relativi Crediti, nelle forme già previste dai relativi Contratti di Credito o in forza di legge, nonché in conformità alle eventuali ulteriori informazioni che potranno essere loro di volta in volta comunicate. Dell'eventuale cessazione di tali incarichi verrà data notizia mediante comunicazione scritta ai debitori ceduti.



A seguito della cessione, inoltre, la Società è divenuta esclusiva titolare dei Crediti e, di conseguenza, ai sensi del Regolamento (UE) n. 2016/679 (il "GDPR"), titolare autonomo del trattamento dei dati personali (ivi inclusi, a titolo esemplificativo, quelli anagrafici, patrimoniali e reddituali) contenuti nei documenti e nelle evidenze informatiche connesse ai Crediti, relativi ai debitori ceduti ed ai rispettivi eventuali garanti, successori ed aventi causa (i "Dati"), e con la presente intende fornire ai debitori ceduti e ai relativi garanti alcune informazioni riguardanti l'utilizzo dei Dati.


I Dati sono stati raccolti presso terzi e continueranno ad essere trattati con le stesse modalità e per le stesse finalità per le quali i medesimi sono stati raccolti dalla Cedente al momento della stipulazione dei contratti ai sensi dei quali la Cedente è diventata titolare dei Crediti. I Dati saranno trattati dalla Società e, in qualità di responsabile del trattamento, dal Servicer per conto della Società al fine di: (a) gestire, amministrare, incassare e recuperare i Crediti, (b) espletare gli altri adempimenti previsti dalla normativa italiana in materia di antiriciclaggio e alle segnalazioni richieste ai sensi della vigilanza prudenziale, della Legge sulla Cartolarizzazione, delle istruzioni di vigilanza e di ogni altra normativa applicabile (anche inviando alle autorità competenti ogni comunicazione o segnalazione di volta in volta richiesta dalle leggi, regolamenti ed istruzioni applicabili alla Società o ai Crediti), (c) provvedere alla tenuta ed alla gestione di un archivio unico informatico. Il trattamento dei Dati avviene mediante strumenti manuali, informatici e telematici, con logiche strettamente correlate alle suddette finalità e, comunque, in modo tale da garantire la sicurezza e la riservatezza degli stessi Dati.

I Dati saranno conservati: (i) su archivi cartacei e informatici della Società (in qualità di titolare del trattamento) e/o dal Servicer (in qualità di responsabile del trattamento) e altre società terze che saranno nominate quali responsabili esterni del trattamento; (ii) per il tempo necessario a garantire il soddisfacimento dei crediti ceduti e l'adempimento degli obblighi di legge e regolamentari dettati in materia di conservazione documentale. I server e i supporti informatici sui quali sono archiviati i Dati sono ubicati in Italia e all'interno dell'Unione Europea per il tempo necessario a garantire il soddisfacimento dei crediti ceduti e l'adempimento degli obblighi di legge. Si precisa che i Dati potranno essere inoltre comunicati solo ed esclusivamente a soggetti la cui attività sia strettamente collegata o strumentale alle indicate finalità del trattamento tra i quali, in particolare: (i) i soggetti incaricati dei servizi di cassa e di pagamento, per l'espletamento dei servizi stessi, (ii) i revisori contabili e agli altri consulenti legali, fiscali e amministrativi della Società, per la consulenza da essi prestata, e (iii) le autorità di vigilanza, fiscali, e di borsa laddove applicabili, in ottemperanza ad obblighi di legge; (iv) il/i soggetto/i incaricato/i di tutelare gli interessi dei portatori dei titoli che verranno emessi dalla Società per finanziare l'acquisto dei Crediti nel contesto di un'operazione di cartolarizzazione posta in essere ai sensi della Legge sulla Cartolarizzazione; e (v) i soggetti incaricati del recupero dei crediti. I dirigenti, amministratori, sindaci, i dipendenti, agenti e collaboratori autonomi della Società e degli altri soggetti sopra indicati potranno venire a conoscenza dei Dati, in qualità di soggetti autorizzati al trattamento ai sensi dell'articolo 4 n. 10 del GDPR. Si informa

che la base giuridica su cui si fonda il trattamento dei Dati da parte della Società e/o dei soggetti a cui questa comunica i Dati è identificata nell'esistenza di un obbligo di legge ovvero nella circostanza che il trattamento è strettamente funzionale all'esecuzione del rapporto contrattuale di cui sono parte i debitori ceduti (pertanto non è necessario acquisire alcun consenso ulteriore da parte della Società per effettuare il sopra citato trattamento). Si precisa inoltre che non verranno trattati dati personali di cui all'articolo 9 del GDPR (ad esempio dati relativi allo stato di salute, alle convinzioni religiose, filosofiche o di altro genere, alle opinioni politiche ed alle adesioni a sindacati) e che i Dati non saranno trasferiti verso paesi non appartenenti all'Unione Europea.

Si informa, infine, che gli articoli da 15 a 21 del GDPR attribuiscono agli interessati specifici diritti. In particolare, ciascun interessato può (a) ottenere dal responsabile o da ciascun titolare autonomo del trattamento la conferma dell'esistenza di dati personali che lo riguardano (anche se non ancora registrati) e la loro comunicazione in forma intelligibile, (b) ottenere l'indicazione dell'origine dei Dati, le finalità e le modalità del trattamento e la logica applicata in caso di trattamento effettuato con l'ausilio di strumenti elettronici, (c) chiedere di conoscere gli estremi identificativi del titolare e dei responsabili, (d) chiedere conferma dei soggetti o delle categorie di soggetti ai quali i Dati possono essere comunicati o che potranno venire a conoscenza, di responsabili o soggetti autorizzati, (e) ottenere l'aggiornamento, la rettifica e, qualora vi sia interesse, l'integrazione dei Dati, (f) ottenere la cancellazione, la trasformazione in forma anonima o il blocco dei Dati trattati in violazione di legge (compresi quelli di cui non è necessaria la conservazione in relazione agli scopi per i quali i dati sono stati raccolti o successivamente trattati), (g) chiedere l'attestazione che le operazioni di cui ai paragrafi (e) ed (f) che precedono sono state portate a conoscenza (anche per quanto riguarda il loro contenuto) di coloro ai quali i Dati sono stati comunicati o diffusi (salvo quando tale adempimento si rivela impossibile o comporta un impiego di mezzi manifestamente sproporzionato rispetto al diritto tutelato), nonché (h) richiedere la limitazione di trattamento ove non tutti i dati personali fossero necessari per il perseguimento delle finalità sopra esposte. Ciascun interessato ha inoltre diritto di opporsi, in tutto o in parte: (i) per motivi legittimi, al trattamento dei Dati che lo riguardano, ancorché pertinenti allo scopo della raccolta, e (ii) al trattamento di dati che lo riguardano a fini di invio di materiale pubblicitario o di vendita diretta o per il compimento di ricerche di mercato o di comunicazione commerciale. I debitori ceduti e gli eventuali loro garanti, successori o aventi causa e altri interessati, potranno rivolgersi per ogni ulteriore informazione e per esercitare i diritti previsti dagli articoli da 15 a 21 del GDPR, nel corso delle ore di apertura di ogni giorno lavorativo bancario, a BCC Credito Consumo S.p.A., Via Lucrezia Romana 41/47, 00178, Roma, in qualità di responsabile del trattamento e/o presso la sede legale della Società.

Gli obblighi di comunicazione alla clientela ai fini della Sezione IV (Comunicazioni alla Clientela) della normativa sulla "Trasparenza delle Operazioni e dei Servizi Bancari e Finanziari" saranno adempiuti dal Servicer in qualità di soggetto responsabile di tali obblighi di comunicazione.



Ogni informazione potrà essere più agevolmente richiesta per iscritto al Servicer nella sua qualità di “Responsabile” designati dalla Società in relazione ai Crediti ai sensi dell’articolo 28 del GDPR.

Roma 20 ottobre 2025

Crediper Consumer S.r.l. - L’amministratore unico
prof. Luigi Vannini

TX25AAB10319 (A pagamento).

AK NORDIC ITALY S.R.L.

Iscritta nell’elenco delle società veicolo di cartolarizzazione ai sensi del Provvedimento della Banca d’Italia del 12 dicembre 2023 al n. 48659.7

Sede legale: via Enrico Tazzoli, 6 - 20154 Milano

Capitale sociale: Euro 10.000,00 i.v.

Registro delle imprese: Milano - Monza Brianza - Lodi 13633450963

Codice Fiscale: 13633450963

Avviso di cessione di crediti pro soluto ai sensi della Legge n. 130 del 30 aprile 1999 (la “Legge sulla Cartolarizzazione”) e dell’articolo 58 del D.Lgs. n. 385 del 1° settembre 1993 (“Testo Unico Bancario”)

AK Nordic Italy s.r.l., società iscritta nell’Elenco delle società veicolo ai sensi del provvedimento della Banca d’Italia del 12 dicembre 2023 con numero 48659.7, capitale sociale Euro 10.000 interamente versato, (il “Cessionario”) comunica che in data 27 maggio 2025 ha sottoscritto con Findomestic Banca S.p.A., con sede legale Viale Belfiore, 26 - 50144 Firenze - I Capitale Sociale 659.403.400 Euro i.v. - R.E.A. 370219 (FI) - Cod. Fisc./ P. Iva e R.I. di FI n. 03562770481 (“Findomestic”), un contratto quadro di cessione di crediti (il “Contratto Quadro”), ai sensi del quale Findomestic si è impegnata a cedere direttamente, o tramite talune società veicolo di cartolarizzazione (le “SPV”), ai sensi del combinato disposto degli articoli 1 e 4 della Legge sulla Cartolarizzazione e dell’art. 58 del d.lgs. n. 385 del 1 settembre 1993 (il “Testo Unico Bancario”), nel periodo compreso tra Maggio 2025 e Febbraio 2026 i crediti originati da prestiti personali, carte di credito, prestiti finalizzati all’acquisto di beni mobili registrati e non registrati, ai sensi di contratti di credito ai consumatori, relativamente ai quali – alla data di relativa cessione – Findomestic ha dichiarato la risoluzione del contratto e la decadenza del beneficio del termine (i “Crediti”). I Crediti verranno ceduti per il loro intero ammontare, comprensivo di capitale residuo, interessi, costi sostenuti dal Cedente.

In data 21 ottobre 2025, in esecuzione del Contratto Quadro, il Cessionario ha acquistato pro soluto, con efficacia giuridica dal 21 ottobre 2025, da Findomestic e da Florence SPV s.r.l., con sede legale in Conegliano, capitale sociale di Euro 10.000 i.v., Cod. Fisc./part. IVA e R.I. di Treviso-Belluno n. 04591990264, ai sensi del combinato disposto degli articoli 1 e 4 della Legge sulla Cartolarizzazione e dell’articolo 58 del Testo Unico Bancario un portafoglio di Crediti,

composto da tutti i crediti per capitale, interessi di qualunque tipo e natura, spese e ogni altro accessorio comunque dovuti per legge o in base al rapporto da cui origina il credito, che alla relativa data di efficacia economica del 9 ottobre 2025 rispettavano i seguenti criteri:

(i) derivano da prestiti personali, carte di credito, prestiti finalizzati all’acquisto di autoveicoli, prestiti finalizzati all’acquisto di beni mobili non registrati erogati da Findomestic Banca S.p.A. ai sensi di contratti di credito ai consumatori;

(ii) sono sorti tra il 2016 e il 2025;

(iii) sono crediti di cui Florence SPV s.r.l. si è resa cessionaria da Findomestic Banca S.p.A., nell’ambito dell’operazione di cartolarizzazione realizzata dalla medesima, di cui è stata data notizia nella *Gazzetta Ufficiale* della Repubblica italiana ai sensi della Legge 130/1999;

(iv) i debitori relativi ai Crediti sono decaduti dal beneficio del termine ai sensi dei relativi contratti di finanziamento;

(v) i debitori relativi ai Crediti hanno dichiarato, alla data di sottoscrizione del relativo contratto di finanziamento originario, di essere residenti o di avere sede legale in Italia;


(vi) sono individuati dagli NDG della lista denominata Prj Spring25_sesto portafoglio depositata presso il Notaio dott. Claudio Caruso nei suoi uffici in Milano, Piazza Cavour n. 1.

Unitamente ai Crediti oggetto di cessione sono altresì trasferiti al Cessionario, senza ulteriori formalità (salvo quelle previste dalla Legge), tutte le garanzie, reali o personali, tutti i diritti accessori e privilegi (anche processuali) ove esistenti e tutte le cause di prelazione che assistono i Crediti.

AK Nordic Italy s.r.l. ha nominato quale servicer dell’operazione ai sensi dell’articolo 2, comma 3, lettera c) e commi 6 e 6bis, Centotrenta Servicing S.p.A., società per azioni, con sede legale in Via San Prospero, 4, 20121 - Milano, Italia, capitale sociale Euro 7.215.000 (versato e sottoscritto per Euro 7.107.500), iscritta al Registro delle Imprese di Milano-Monza-Brianza-Lodi con il numero 07524870966, ed iscritta presso l’Albo unico degli intermediari finanziari tenuto dalla Banca d’Italia ai sensi dell’articolo 106 del Testo Unico Bancario (il “Servicer”) delle attività di cui all’articolo 2, comma 3, lett. c) della Legge 130/1999), e che il Servicer ha sub-delegato talune attività a AK Nordic AB - Succursale per l’Italia, avente sede legale in Via Enrico Tazzoli No. 6, 20154 - Milano, Italia - n. iscr. al Registro Imprese, P.Iva e Codice Fiscale: 11442250962 - n. R.E.A. MI-2602721, (lo “Special Servicer”) affinché in suo nome e per suo conto proceda alle attività di gestione e recupero delle somme dovute in relazione ai Crediti e delle garanzie e dei privilegi che li assistono e garantiscono. A seguito della cessione tutte le somme dovute alla Cedente in relazione ai Crediti dovranno essere versate a AK Nordic Italy s.r.l. in conformità con le eventuali indicazioni che potranno essere comunicate ai debitori ceduti.

Informativa ai sensi degli artt. 13 e 14
del Regolamento UE 2016/679

Le cessioni dei Crediti comportano il trasferimento di dati personali - anagrafici, patrimoniali e reddituali - contenuti nei documenti e nelle evidenze informatiche connessi ai Crediti, ai debitori ceduti e ai rispettivi garanti (i “Dati Personali”) a AK Nordic Italy s.r.l. in qualità di Cessionario.



AK Nordic Italy s.r.l. con la presente pubblicazione assolve all'obbligo di informativa ai debitori ceduti, loro garanti, successori ed aventi causa (gli "Interessati") di cui all'art. 13 e 14 del Regolamento UE 2016/679 ("Regolamento"), come previsto dal provvedimento del 18 gennaio 2007 dell'Autorità Garante per la Protezione dei Dati Personali.

Pertanto, in qualità di titolare autonomo dei Dati Personali, il Cessionario informa che i Dati Personali degli Interessati contenuti nei documenti relativi ai Crediti saranno trattati esclusivamente nell'ambito dell'ordinaria attività del Titolare e secondo le finalità legate al perseguimento dell'oggetto sociale del Titolare stesso, e quindi:

(i) per l'adempimento di obblighi previsti da leggi, regolamenti e normativa comunitaria ovvero di disposizioni impartite da autorità a ciò legittimate da legge o da organi di vigilanza e controllo; e

(ii) per finalità strettamente connesse e strumentali alla gestione del rapporto con i debitori ceduti e ai rispettivi garanti (a titolo esemplificativo, gestione incassi, esecuzione di operazioni derivanti da obblighi contrattuali, verifiche e valutazioni sulle risultanze e sull'andamento dei rapporti, nonché sui rischi connessi e sulla tutela del credito, effettuazione di servizi di calcolo e di reportistica in merito agli incassi su base aggregata dei crediti oggetto della cessione);

(iii) per finalità connesse all'esercizio di un diritto in giudizio;

(iv) per finalità connesse al recupero dei Crediti ceduti, nonché per l'emissione di titoli da parte della Cessionaria.

Le basi giuridiche del trattamento sono pertanto da rinvenire nell'esecuzione e gestione del rapporto contrattuale di cui sono parte i debitori ceduti ed i rispettivi garanti, il legittimo interesse del Cessionario al recupero dei Crediti e l'adempimento degli obblighi di legge.

Il trattamento dei Dati Personali avverrà mediante elaborazioni manuali o strumenti elettronici o comunque automatizzati, informatici e telematici, con logiche strettamente correlate alle finalità sopra menzionate e, in ogni caso, in modo da garantire la sicurezza e la riservatezza dei Dati Personali stessi.

I Dati Personali potranno, altresì, essere comunicati in ogni momento dal Cessionario a società, associazioni o studi professionali che prestano attività di assistenza o consulenza in materia legale, società controllate e società collegate alla Cessionaria, società di recupero crediti, ai Noteholders coinvolti nel progetto di Cartolarizzazione, al Master Servicer o di altri servicers della Cartolarizzazione di volta in volta indicati dal Cessionario o dal Master Servicer medesimo e ed agli altri responsabili del trattamento, tra cui i soggetti (ivi inclusi, a titolo esemplificativo, consulenti legali, fiscali e revisori contabili) incaricati della gestione, riscossione e recupero dei Crediti o, comunque, per l'espletamento dei servizi a essi demandati, con i quali è stato sottoscritto un contratto di trattamento dei dati, ai sensi dell'art. 28, paragrafo 3, del Regolamento, e le persone da ciascuno autorizzate a trattare i Dati Personali, ai sensi dell'art. 29 del Regolamento, per i trattamenti che soddisfino le finalità sopra elencate e, a titolo esemplificativo, le seguenti ulteriori finalità:

(i) espletamento di tutti i servizi funzionali alla riscossione e recupero dei Crediti (anche da parte dei legali preposti a seguire le procedure giudiziali per l'espletamento dei relativi servizi);

(ii) espletamento dei servizi di cassa e pagamento;

(iii) emissione di titoli da parte del Cessionario e collocamento dei medesimi;

(iv) consulenza prestata in merito alla gestione del Cessionario da revisori contabili e altri consulenti legali, fiscali ed amministrativi;

(v) assolvimento di obblighi del Cessionario connessi alla normativa di vigilanza e/o fiscale;

(vi) effettuazione di analisi relative al portafoglio di Crediti ceduti e/o di attribuzione del merito di credito ai titoli che verranno emessi dal Cessionario;

(vii) tutela degli interessi dei portatori di tali titoli;

(viii) cancellazione delle relative garanzie;

(ix) la consulenza prestata in merito alla gestione della Cessionaria da revisori contabili e altri consulenti legali, fiscali ed amministrativi.

I soggetti ai quali i Dati Personali possono essere comunicati e che non siano stati designati "incaricati" ovvero "responsabili" dal Titolare, utilizzeranno i dati in qualità di titolari del trattamento effettuando, per le finalità sopra indicate, un trattamento autonomo e correlato.

I Dati Personali potranno anche essere comunicati all'estero per dette finalità ma solo a soggetti che operino in Paesi appartenenti all'Unione Europea. Eventuale trasferimento dei Dati Personali a soggetti stabiliti al di fuori dello Spazio Economico Europeo potrà avvenire purché in conformità con le previsioni di cui agli articoli 45 e 46 del Regolamento (UE) 2016/679.

I Dati Personali potranno essere comunicati alla Banca d'Italia e alle altre autorità governative e regolamentari che ne abbiano titolo, in conformità alle norme di legge e/o regolamentari applicabili.

Resta inteso che non verranno trattati dati "sensibili". Sono considerati sensibili i dati relativi, ad esempio, alle opinioni politiche e sindacali ed alle convinzioni religiose dei Soggetti Interessati (Art. 9, paragrafo 1 del Regolamento).

Nello svolgimento delle attività di trattamento, persone fisiche appartenenti alla categoria dei consulenti e/o dipendenti del Titolare potranno altresì venire a conoscenza dei Dati Personali in qualità di incaricati del trattamento e comunque nei limiti dello svolgimento delle mansioni assegnate.

L'elenco completo ed aggiornato dei soggetti ai quali i Dati Personali possono essere comunicati e di quelli che ne possono venire a conoscenza in qualità di responsabili del trattamento (i "Responsabili"), unitamente alla presente informativa, saranno disponibili su richiesta contattando all'indirizzo email: aknordicitalysrl@legalmail.it.

I Dati Personali saranno conservati solo per il tempo necessario alle finalità per cui sono raccolti, rispettando il principio di minimizzazione di cui all'articolo 5, comma 1, lettera c) del Regolamento e comunque non oltre 10 anni decorrenti dalla data di recupero del credito. Decorso tale termine, i Dati saranno cancellati o trasformati in forma anonima, salvo che la loro ulteriore conservazione sia necessaria per assolvere ad obblighi di legge o per adempiere ad ordini impartiti da Pubbliche Autorità e/o Organismi di Vigilanza, in caso di contenzioso o nel caso intervenga un ulteriore evento che giustifichi il prolungamento della conservazione dei dati.



Titolare del trattamento dei Dati Personali è AK Nordic Italy s.r.l., con sede legale in in Via Enrico Tazzoli No. 6, 20154 - Milano, Italia.

Gli Interessati hanno il diritto di chiedere al Titolare, in qualunque momento, l'accesso ai loro dati personali, la rettifica o la cancellazione degli stessi (L'esercizio del diritto di cancellazione dei Dati non potrà produrre effetto nella misura in cui, ad esempio il trattamento sia necessario per determinare, aggiornare o tutelare il credito o per adempiere agli obblighi giuridici) o di opporsi al loro trattamento, hanno diritto di richiedere la limitazione del trattamento nei casi previsti dall'art. 18 del Regolamento, di revocare il consenso prestato ai sensi dell'art. 7 del Regolamento in qualsiasi momento (se la base giuridica del trattamento è il consenso); di ottenere in un formato strutturato, di uso comune e leggibile da dispositivo automatico i dati che li riguardano, nei casi previsti dall'art. 20 del Regolamento; nonché di proporre reclamo all'autorità di controllo competente (Garante per la Protezione dei Dati Personali), ai sensi dell'articolo 77 del Regolamento, qualora ritengano che il trattamento dei loro dati sia contrario alla normativa in vigore.

Gli interessati possono formulare una richiesta di opposizione al trattamento dei loro dati ex articolo 21 del Regolamento nella quale dare evidenza delle ragioni che giustificano l'opposizione: il Titolare si riserva di valutare tale istanza, che non verrà accettata in caso di esistenza di motivi legittimi cogenti per procedere al trattamento che prevalgano sugli interessi, diritti e libertà degli Interessati

Gli Interessati potranno rivolgersi per ogni ulteriore informazione e per accedere ai propri Dati Personali, a AK Nordic Italy s.r.l. inoltrando una specifica email al seguente indirizzo di posta elettronica: aknordicitalysrl@legalmail.it.

Il Responsabile della Protezione dei Dati è raggiungibile all'indirizzo rpdp@pragroup.it.

Milano, 21 ottobre 2025

AK Nordic Italy S.r.l. - L'amministratore unico
Andrea Buonarota

TX25AAB10320 (A pagamento).

AZZURRO NPL SPV S.R.L.

Sede legale: corso Vittorio Emanuele II, 24/28 -
20122 Milano

Capitale sociale: Euro 10.000,00

Registro delle imprese: Milano - Monza Brianza -
Lodi 12412590965

Codice Fiscale: 12412590965

Avviso di cessione di rapporti giuridici in blocco ai sensi dell'art. 58 del D.Lgs. 385/1993 ("TUB") e informativa ai debitori ceduti sul trattamento dei dati personali, ai sensi degli artt. 13 e 14 del Regolamento UE n. 679/2016 ("GDPR") e della normativa nazionale applicabile (unitamente al GDPR, la "Normativa Privacy")

Azzurro NPL SPV S.r.l. (il "Cessionario"), con sede legale in Milano, Corso Vittorio Emanuele II 24/28, comunica di aver acquistato, ai sensi e per gli effetti di cui all'art. 58

TUB e con efficacia giuridica dal 10 ottobre 2025, in virtù di contratto di cessione (il "Contratto di Cessione") stipulato l' 08 ottobre 2025, con SPV Project 1713 S.r.l., in qualità di cedente (C.F. 10135190964) (la "Cedente"), la titolarità giuridica di tutti i crediti (per capitale, interessi, anche di mora, maturati e maturandi, e relativi accessori, spese, penali, danni anche ulteriori, indennizzi e quant'altro), sotto forma di mutui fondiari e linee di credito chirografarie a breve termine a suo tempo sottoscritti con Banca delle Marche S.p.A., Mediocredito Fondiario Centro Italia S.p.A. e Cassa di Risparmio della Provincia di Chieti S.p.A., come di seguito identificati e nascenti da:

- Contratto di mutuo fondiario del 27 gennaio 2003, con atto a rogito del notaio Egidio Marra, in Pescara, Rep. 58779, Racc. 16380;

- Contratto di mutuo fondiario del 25 marzo 2010, con atto a rogito del notaio Egidio Marra, in Pescara, Rep. 69289, Racc. 22117;

- Contratto di mutuo fondiario del 28 marzo 2008, con atto a rogito del notaio Egidio Marra, in Pescara, Rep. 67117, Racc. 20645, e successive quote frazionate;

- Contratto di apertura di conto corrente n. 106/188;

- Contratto di conto corrente n. 106/2703;

- Contratto di conto corrente n. 81311.

(i "Crediti")

nel contesto dell'operazione di cartolarizzazione implementata da parte del Cessionario tramite l'emissione, in data 10 Maggio 2023, di titoli Asset Backed ai sensi del combinato disposto degli articoli 1 e 5 della Legge 30 aprile 1999, n. 130 (la "Legge 130").

Unitamente ai Crediti oggetto della cessione sono stati altresì trasferiti al Cessionario, ai sensi del combinato disposto dell'articolo 4 della Legge 130 e dell'articolo 58 del TUB, tutti gli altri diritti, spettanti alla Cedente, che assistono e garantiscono il pagamento dei Crediti oggetto del summenzionato contratto di cessione, o altrimenti ad esso accessori, ivi incluse le garanzie reali e personali, i privilegi, gli accessori e, più in generale, ogni diritto, azione, facoltà o prerogativa inerente ai suddetti Crediti.

Ai sensi dell'art. 58 TUB, i privilegi e le garanzie di qualsiasi tipo, da chiunque prestati o comunque esistenti a favore del Cedente, nonché le trascrizioni nei pubblici registri degli atti di acquisto dei beni oggetto di locazione finanziaria compresi nella cessione conservano la loro validità e il loro grado a favore del Cessionario, senza necessità di alcuna formalità o annotazione.

Zenith Global S.p.A. con sede legale in Milano, Corso Vittorio Emanuele II 24/28, C.F., P. IVA e iscrizione al Registro delle Imprese di Milano Monza Brianza Lodi n. 02200990980, iscritta all'Albo di cui all'art. 106 del TUB tenuto dalla Banca d'Italia - Cod. ABI 32590.2 è stata incaricata dal Cessionario di svolgere, in relazione a, inter alia, i Crediti oggetto della cessione, il ruolo di soggetto incaricato della riscossione dei crediti e dei servizi di cassa e pagamento e responsabile della verifica della conformità delle operazioni alla legge e al prospetto informativo ai sensi dell'articolo 2, comma 3, lettera (c), comma 6 e comma 6-bis della Legge 130 (il "Master Servicer"). Il Master Servicer si avvale di Copernicus Servicing Italia S.p.A., una società per azioni con sede legale in Milano in via Brera n. 3, iscritta al Registro delle Imprese di Milano



Monza Brianza Lodi al n. 09990540966, stesso codice fiscale e partita IVA (lo "Special Servicer"), in qualità di special servicer, per lo svolgimento (sotto il proprio controllo) delle attività operative riguardanti l'amministrazione, la gestione, l'incasso e il recupero dei crediti.

In forza di tale incarico, i debitori ceduti e gli eventuali loro garanti, successori o aventi causa, sono tenuti a pagare al Cessionario ogni somma dovuta in relazione ai crediti e diritti ceduti in forza di quanto precede nelle forme nelle quali il pagamento di tali somme era a loro consentito per contratto o in forza di legge anteriormente alla suddetta cessione, salvo specifiche indicazioni in senso diverso che potranno essere comunicate a tempo debito ai debitori ceduti.

I debitori ceduti e gli eventuali loro garanti, successori o aventi causa potranno, per ogni ulteriore informazione, rivolgersi a AZZURRO_NPL_SPV@legalmail.it nelle ore di ufficio di ogni giorno lavorativo. Per tutte le informazioni relative alla informativa ai sensi della Normativa Privacy e la nomina di Zenith Global S.p.A. e la nomina di Copernicus Servicing Italia S.p.A. quali responsabili del trattamento dei Dati Personali, si rinvia all'avviso di cessione già pubblicato da parte di Azzurro SPV NPL S.r.l. nel contesto dell'operazione di cartolarizzazione sopra citata e precisamente: Avviso di Cessione pubblicato in *Gazzetta Ufficiale* della Repubblica italiana Parte II n. 4 del 10 gennaio 2023, contrassegnata dal codice redazionale TX23AAB132.

Milano, 21 ottobre 2025

L'amministratore unico
Solidea Barbara Maccioni

TX25AAB10322 (A pagamento).

FIORA SPV S.R.L.

Unipersonale

Società a responsabilità limitata costituita ai sensi dell'articolo 3 della Legge 130/99

Iscritta nell'elenco delle società veicolo tenuto presso Banca d'Italia del 12 dicembre 2023 al n.35991.9

Sede legale: via San Benedetto Po, n. 22 - 58043 Castiglione della Pescaia (GR), Italia

Capitale sociale: Euro 10.000,00 i.v.

Registro delle imprese: Maremma e del Tirreno n. 01701490532

Codice Fiscale: 01701490532

Avviso di cessione di credito pro-soluto ai sensi degli articoli 1, 4 e 7.1 della Legge 30 aprile 1999, n.130 ("Legge 130") e del richiamato articolo 58 del Decreto Legislativo del 1° settembre 1993, n. 385 come modificato dalle successive integrazioni ("TUB") corredato dall'informativa ai sensi degli articoli 13 e 14 del Regolamento UE n. 679/2016 ("GDPR") e del provvedimento dell'Autorità Garante per la protezione dei Dati Personali del 18 gennaio 2007

FIORA SPV Srl Unipersonale (il "Cessionario) codice operazione 2634, comunica, nell'ambito di un'operazione di cartolarizzazione, di aver concluso con:

- Crédit Agricole Italia SpA (il "Cedente CAI), con sede legale in Parma, Via Università 1, c.f. e iscrizione al Registro

Imprese di Parma 02113530345, iscritta al n. 5435 dell'Albo delle Banche tenuto dalla Banca d'Italia, un contratto di cessione di crediti ex artt. 1, 4 e 7.1 della Legge 130, perfezionato in data 25/09/2025 convenendo efficacia giuridica dal 25/09/2025 ed efficacia economica dal 28/04/2025, avente ad oggetto taluni crediti pecuniari (per capitale, interessi maturati e maturandi, anche di mora, accessori, spese e quant'altro) e diritti connessi, originati da rapporti bancari di varia natura risolti prima della cessione, classificati come "inadempienze probabili" secondo le disposizioni di Banca d'Italia (i "Crediti CAI") e vantati nei confronti dei debitori identificati ed identificabili presso la Cedente CAI con i seguenti NDG: 9996325; 10479086 ("Debitori CAI");

- Iron SPV Srl (il "Cedente Iron"), con sede legale in Conegliano (TV), Via V. Alfieri 1, c.f. e iscrizione al Registro Imprese di Treviso-Belluno 04952360263, iscritta al n. 35474.6 nell'elenco delle società veicolo tenuto dalla Banca d'Italia, rappresentata da Bayview Italia 106 SpA c.f. e iscrizione al Registro Imprese di Milano - Monza - Brianza - Lodi 11417440960 un contratto di cessione di crediti ex artt. 1 e 4 della L. 130, perfezionato in data 09/10/2025 convenendo efficacia giuridica dal 09/10/2025 ed efficacia economica dal 30/06/2025, avente ad oggetto taluni crediti pecuniari (per capitale, interessi maturati e maturandi, anche di mora, accessori, spese e quant'altro) e diritti connessi, originati da rapporti bancari di varia natura risolti prima della cessione, classificati come "sofferenze" secondo le disposizioni di Banca d'Italia (i "Crediti IRON") e vantati nei confronti dei debitori identificati ed identificabili presso la Cedente IRON con il seguenti NDG: 46169881 ("Debitori IRON");

- Silver SPV Srl (il "Cedente Silver"), con sede legale in Conegliano (TV), Via V. Alfieri 1, c.f. e iscrizione al Registro Imprese di Treviso-Belluno 05123160268, iscritta al n. 35773.1 nell'elenco delle società veicolo tenuto dalla Banca d'Italia, rappresentata da Bayview Italia 106 SpA c.f. e iscrizione al Registro Imprese di Milano - Monza - Brianza - Lodi 05123160268 un contratto di cessione di crediti ex artt. 1 e 4 della L. 130, perfezionato in data 09/10/2025 convenendo efficacia giuridica dal 09/10/2025 ed efficacia economica dal 30/06/2025, avente ad oggetto taluni crediti pecuniari (per capitale, interessi maturati e maturandi, anche di mora, accessori, spese e quant'altro) e diritti connessi, originati da rapporti bancari di varia natura risolti prima della cessione, classificati come "sofferenze" secondo le disposizioni di Banca d'Italia (i "Crediti Silver") e vantati nei confronti dei debitori identificati ed identificabili presso la Cedente SILVER con il seguenti NDG: 1363367; 509380_451135; 334214_355756 ("Debitori Silver");

Ai sensi del combinato disposto degli artt. 1, 4 e 7.1 della Legge 130 e dell'art. 58 TUB per quanto richiamato, dalla data di pubblicazione del presente avviso nella *Gazzetta Ufficiale*, nei confronti dei Debitori Ceduti (intendendosi in avanti congiuntamente i Debitori CAI, Debitori Iron e Debitori Silver) si producono gli effetti indicati all'art. 1264 del Codice civile. Unitamente ai Crediti (da intendersi in avanti congiuntamente i Crediti CAI, Crediti Iron e Crediti Silver) sono stati altresì trasferiti al Cessionario, senza ulteriori formalità o annotazioni, come previsto dall'art. 4 della Legge 130 e del richiamato art. 58 TUB, tutti gli altri diritti derivanti a favore del Cedente (in avanti da intendersi congiun-



tamente la Cedente CAI, Cedente Iron e Cedente Silver) dai rapporti di credito, ivi incluse le eventuali garanzie reali e personali e, più in generale, ogni diritto, azione, facoltà o prerogativa, anche di natura processuale, inerente ai Crediti.

Le predette informazioni orientative ed i dati indicativi dei Crediti, nonché la conferma dell'avvenuta cessione per i Debitori e gli eventuali garanti, successori e aventi causa, qualora ne facciano richiesta, sono messe a disposizione dal Cessionario sul seguente sito Internet <https://bluefactor.eu/> elenco-cessioni e resteranno disponibili fino all'estinzione del relativo credito ceduto.

A seguito della cessione, tutte le somme dovute alla Cedente in relazione ai Crediti dovranno essere versate al Cessionario sul conto corrente intestato a FIORA SPV Srl IBAN IT 82 C 03479 01600 000802755900 e/o in conformità alle diverse indicazioni che potranno essere comunicate ai debitori ceduti, garanti e/o altri obbligati.

Blue Factor SpA con sede legale in Milano Corso di Porta Nuova 15, c.f. e iscrizione al Registro delle Imprese di Milano 01426870539 (il "Servicer"), è stata incaricata dal Cessionario, in relazione ai Crediti, della riscossione, dei servizi di cassa e pagamento e della verifica della conformità delle operazioni alla legge e al prospetto informativo ai sensi dell'art. 2, comma 3, lettera (c), comma 6 e comma 6-bis della Legge 130.

D21.4 Srl con sede legale in Rimini Via Roma n.20, c.f. e iscrizione al Registro delle Imprese della Romagna - Forlì - Cesena e Rimini 10994050960, (lo "Special Servicer"), ha ricevuto dal Servicer l'incarico di svolgere alcune attività di natura operativa riguardanti l'amministrazione, la gestione, l'incasso e il recupero dei Crediti.

Informativa FIORA SV Srl Unipersonale ai sensi degli articoli 13 e 14 del GDPR e della successiva normativa nazionale di adeguamento (D.Lgs. 30 giugno 2003 n. 196, come modificato dal D.Lgs. 10 agosto 2018 n. 101)

A seguito della cessione, inoltre, FIORA SPV Srl Unipersonale (la "Società") è divenuta esclusiva titolare dei Crediti (da intendersi in avanti congiuntamente i Crediti CAI, Crediti Iron e Crediti Silver) e, di conseguenza, ai sensi del GDPR, titolare autonomo del trattamento dei dati personali (il "Titolare") (ivi inclusi, a titolo esemplificativo, quelli anagrafici, patrimoniali e reddituali) contenuti nei documenti e nelle evidenze informatiche connesse ai Crediti, relativi ai debitori ceduti ed ai rispettivi eventuali garanti, successori ed aventi causa (i "Dati"), e con la presente intende fornire ai debitori ceduti e ai relativi garanti alcune informazioni riguardanti l'utilizzo dei Dati ai sensi degli articoli 13 e 14 del GDPR.

I Dati sono stati raccolti presso terzi in virtù della cessione dei Crediti e saranno trattati ai fini della realizzazione dell'operazione di cartolarizzazione e per le successive attività di gestione del portafoglio cartolarizzato per le finalità specificate di seguito. I Dati saranno trattati dalla Società e, in qualità di responsabili del trattamento, dal Servicer, e dallo Special Servicer, rispettivamente, per conto della Società al fine di: (a) gestire, amministrare, incassare e recuperare i Crediti, (b) espletare gli altri adempimenti previsti dalla normativa italiana in materia di antiriciclaggio (ivi inclusa la tenuta e gestione di un archivio unico informatico) e alle

segnalazioni richieste ai sensi della vigilanza prudenziale, della Legge 130, delle istruzioni di vigilanza e di ogni altra normativa applicabile (anche inviando alle autorità competenti ogni comunicazione o segnalazione di volta in volta richiesta dalle leggi, regolamenti ed istruzioni applicabili alla Società o ai Crediti).

Il trattamento dei Dati avviene mediante strumenti manuali, informatici e telematici, con logiche strettamente correlate alle suddette finalità e, comunque, in modo tale da garantire la sicurezza e la riservatezza degli stessi Dati.


I Dati saranno conservati: (i) su archivi cartacei e informatici; (ii) per il tempo necessario a garantire il soddisfacimento dei crediti ceduti e l'adempimento degli obblighi di legge e regolamentari dettati in materia di conservazione documentale, nonché laddove necessaria, la difesa, anche in giudizio, degli interessi del Titolare.

Si precisa che i dati personali saranno trattati da parte del Titolare e degli altri soggetti coinvolti nell'operazione di cessione dei crediti in base ad un obbligo di legge, oltre che in esecuzione del rapporto contrattuale, ora ceduto, già esistente tra il relativo debitore e la relativa società cedente, senza necessità, dunque, di acquisire il consenso dell'interessato.

Si precisa che i Dati non saranno oggetto di diffusione ma nei limiti delle sole finalità sopra delineate potranno essere inoltre comunicati a soggetti terzi la cui attività sia strettamente collegata o strumentale alle indicate finalità del trattamento tra i quali, che opereranno in qualità di ulteriori responsabili del trattamento designati dalla Società o dal Servicer e dallo Special Servicer ovvero autonomi titolari del trattamento, in particolare: (i) i soggetti incaricati dei servizi di cassa e di pagamento, per l'espletamento dei servizi stessi, (ii) fornitori di servizi strumentali e ancillari, ivi inclusi i servizi immobiliari e di informazioni commerciali; agenzie di rating e potenziali investitori e finanziatori, società, associazioni e studi professionali che prestano attività di assistenza o consulenza stragiudiziale o giudiziale; (iii) i revisori contabili e agli altri consulenti legali, fiscali e amministrativi della Società; (iv) le autorità di vigilanza, fiscali, e di borsa laddove applicabili, in ottemperanza ad obblighi di legge; (v) il/i soggetto/i incaricato/i di tutelare gli interessi dei portatori dei titoli che verranno emessi dalla Società per finanziare l'acquisto dei Crediti nel contesto di un'operazione di cartolarizzazione posta in essere ai sensi della Legge 130 (la "Cartolarizzazione"); e (vi) ulteriori soggetti incaricati del recupero dei crediti.

L'elenco completo dei responsabili del trattamento può in ogni momento essere richiesto al Titolare scrivendo all'indirizzo più avanti indicato. I dipendenti ed i collaboratori di tutti i soggetti appena indicati potranno dunque venire a conoscenza dei dati personali dei debitori ceduti, in qualità di incaricati del trattamento, nei limiti delle mansioni loro assegnate. I dirigenti, amministratori, sindaci, i dipendenti, della Società e degli altri soggetti sopra indicati potranno venire a conoscenza dei Dati, in qualità di soggetti autorizzati al trattamento ai sensi dell'articolo 29 del GDPR.

Si informa che la base giuridica su cui si fonda il trattamento dei Dati da parte della Società e/o dei soggetti a cui questa comunica i Dati è identificata nell'esistenza di un



obbligo di legge ovvero nella circostanza che il trattamento è strettamente funzionale all'esecuzione del rapporto contrattuale di cui sono parte i debitori ceduti (pertanto non è necessario acquisire alcun consenso ulteriore da parte della Società per effettuare il sopra citato trattamento).

Si precisa inoltre che non verranno trattati dati personali di cui all'art. 9 del GDPR (ad esempio dati relativi alla salute, alle convinzioni religiose, filosofiche o di altro genere, alle opinioni politiche ed alle adesioni a sindacati).

I Dati non sono, di norma, trasferiti al di fuori dello Spazio Economico Europeo; qualora ciò risulti necessario per le finalità sopra descritte, ai soggetti destinatari dei dati saranno imposti obblighi di protezione e sicurezza equivalenti a quelli garantiti dal Titolare ai sensi del GDPR.

Si informa, infine, che gli articoli da 15 a 21 del GDPR attribuiscono agli interessati specifici diritti. In particolare, ciascun interessato può:

a) accedere ai propri dati personali, ottenendo evidenza delle finalità perseguite da parte del titolare, delle categorie di dati coinvolti, dei destinatari a cui gli stessi possono essere comunicati, del periodo di conservazione applicabile, dell'esistenza di processi decisionali automatizzati;

b) ottenere senza ritardo l'aggiornamento e la rettifica dei dati personali inesatti che lo riguardano;

c) ottenere, nei casi previsti, la cancellazione dei propri dati;

d) ottenere la limitazione del trattamento o di opporsi allo stesso, quando possibile;

e) richiedere la portabilità dei dati direttamente forniti, vale a dire di riceverli in un formato strutturato, di uso comune e leggibile da dispositivo automatico, anche per trasmettere tali dati ad un altro titolare;

f) proporre reclamo all'Autorità Garante per la Protezione dei Dati Personali.

I debitori ceduti e gli eventuali loro garanti, successori o aventi causa e altri interessati, potranno rivolgersi per ogni ulteriore informazione (ivi inclusa la Data di Individuazione dei crediti relativi alla propria posizione debitoria) e per esercitare i diritti previsti dagli articoli da 15 a 21 del GDPR a:

- FIORA SPV Srl Unipersonale, Via San Benedetto Po 22, 58043 Castiglione della Pescaia (GR), in qualità di Titolare del Trattamento, ai seguenti indirizzi e-mail: amministrazione@fioraspv.it e fioraspv@pec.it

- Blue Factor SpA, Corso di Porta Nuova 15, 20121 Milano (MI), in qualità di Responsabile del Trattamento, al seguente indirizzo e-mail: amministrazione@bluefactor.eu

- D21.4 Srl, Via Roma 20, 47921 Rimini (RN), in qualità di Responsabile del Trattamento, al seguente indirizzo e-mail: crediti@d214.it

È fatto, in ogni caso, salvo il diritto di proporre reclamo all'Autorità Garante per la Protezione dei Dati Personali

Castiglione della Pescaia, 21/10/2025

L'amministratore unico
Francesco Brotini

TX25AAB10321 (A pagamento).

UNICREDIT S.P.A.

Iscritta all'albo delle banche tenuto dalla Banca d'Italia ai sensi dell'articolo 13 del T.U. Bancario al n. 02008.1 Società capogruppo del Gruppo Bancario UniCredit iscritto all'albo dei gruppi bancari ai sensi dell'articolo 64 del T.U. Bancario al n. 02008.1

Sede legale in piazza Gae Aulenti, 3 - Milano
Registro delle imprese: Milano - Monza - Brianza - Lodi
00348170101

Partita IVA: 00348170101

Avviso di cessione di crediti pro-soluto ai sensi dell'art. 58 del Decreto Legislativo n. 385 del 1° settembre 1993 (il "T.U. Bancario")

UniCredit S.p.A. e UniCredit OBG S.r.l., una società a responsabilità limitata costituita ai sensi della legge 30 aprile 1999, n. 130 (la "Legge 130"), con sede legale in Viale dell'Agricoltura, 7, 37135 Verona, Italia, codice fiscale, partita IVA e numero di iscrizione presso il registro delle imprese di Verona n. 04064320239, appartenente al gruppo bancario UniCredit S.p.A., nel contesto di un'operazione di emissione di obbligazioni bancarie garantite, hanno stipulato in data 13 gennaio 2012, come successivamente modificato, un Accordo Quadro di Cessione di crediti pecuniari individuabili in blocco ai sensi e per gli effetti del combinato disposto degli articoli 7-bis e 4 della Legge 130 e dell'articolo 58 del T. U. Bancario (l'"Accordo Quadro di Cessione"), ai sensi del quale in forza di successivi atti di cessione sono stati ceduti da UniCredit S.p.A. a UniCredit OBG S.r.l. una serie di crediti.

In data 24 settembre 2025 con comunicazione UniCredit S.p.A., avvalendosi di una opzione di riacquisto prevista nell'Accordo Quadro di Cessione, ha comunicato a UniCredit OBG S.r.l. la propria intenzione di riacquistare i Crediti che rispettino il criterio di seguito specificato sub A), B) e C):


A)

- mutui ceduti da UniCredit S.p.A. a UniCredit OBG S.r.l. a far data dal 13 gennaio 2012 ai sensi dell'Accordo Quadro di Cessione e identificati ai sensi dei criteri contenuti nei seguenti avvisi di cessione pubblicati nella parte II della *Gazzetta Ufficiale* della Repubblica italiana: n. 7 del 17 gennaio 2012, n. 32 del 15 marzo 2012, n. 58 del 17 maggio 2012, n. 124 del 20 ottobre 2012, n. 148 del 20 dicembre 2012, n. 57 del 16 maggio 2013, n. 59 del 23 maggio 2015, n. 123 del 24 ottobre 2015, n. 148 del 17 dicembre 2013, n. 84 del 23 luglio 2015, n.52 del 30 aprile 2016, n.76 del 29 giugno 2017, n. 60 del 24 maggio 2018, n. 86 del 26 luglio 2018, n. 145 del 15 dicembre 2018, n.60 del 23 maggio 2019, n. 59 del 19 maggio 2020, n. 63 del 22 maggio 2020, n.62 del 27 maggio 2021, n. 48 del 26 aprile 2022, n. 61 del 25 maggio 2023, n. 63 del 30 maggio 2024, n. 63 del 29 maggio 2025 registrati presso il registro delle Imprese di Verona;

mutui rispetto ai quali alla data del 31 agosto 2025 vi siano una o più rate scadute che non siano state pagate integralmente da almeno 270 giorni;

ad eccezione di quei mutui che, pur presentando le caratteristiche sopra indicate, presentano altresì una o più delle seguenti caratteristiche:

- mutui in relazione ai quali tutte le rate scadute fino al



30 settembre 2025 risultino a tale data essere state integralmente pagate;

- mutui per i quali alla data del 14 ottobre 2025 sia stata notificata da UniCredit S.p.A. ai relativi debitori la decadenza del beneficio del termine e/o la risoluzione contrattuale;

- mutui che alla data del 15 ottobre 2025 siano stati integralmente rimborsati.

B)

- mutui retti dal diritto italiano;

- mutui garantiti da ipoteca su immobili localizzati sul territorio della Repubblica italiana;

- mutui denominati in euro (ovvero erogati in valuta diversa e successivamente ridenominati in euro);

- mutui i cui debitori principali siano una o più persone fisiche, di cui almeno una residente in Italia o una o più persone giuridiche, di cui almeno una avente sede legale in Italia;

- mutui ceduti da UniCredit S.p.A. a UniCredit OBG S.r.l. a far data dal 13 gennaio 2012 ai sensi dell'Accordo Quadro di Cessione e identificati ai sensi dei criteri contenuti nei seguenti avvisi di cessione pubblicati nella parte II della *Gazzetta Ufficiale* della Repubblica italiana: n. 7 del 17 gennaio 2012, n. 32 del 15 marzo 2012, n. 58 del 17 maggio 2012, n. 124 del 20 ottobre 2012, n. 148 del 20 dicembre 2012, n. 57 del 16 maggio 2013, n. 148 del 17 dicembre 2013, n. 59 del 23 maggio 2015, n. 84 del 23 luglio 2015, n. 123 del 24 ottobre 2015, n.52 del 30 aprile 2016, n.76 del 29 giugno 2017, n. 60 del 24 maggio 2018, n. 86 del 26 luglio 2018, n. 145 del 15 dicembre 2018, n.60 del 23 maggio 2019, n. 59 del 19 maggio 2020, n. 63 del 22 maggio 2020, n.62 del 27 maggio 2021, n. 48 del 26 aprile 2022, n. 61 del 25 maggio 2023, n. 63 del 30 maggio 2024, n. 63 del 29 maggio 2025 registrati presso il registro delle Imprese di Verona;

mutui identificati dai seguenti numeri di rapporto:

F10000000065158F100000004392037F100000007746400
F100000009072678

F10000000080628F100000004529468F100000007810333
F100850001869320

F10000000084418F100000004594398F100000007859476
F100909000035619

F10000000085803F100000004635470F100000007918421
F100909000039591

F100000001052666F100000004639149F100000007935184
F100909000066323

F100000001101747F100000004644002F100000007997251
F100909000086906

F100000001143228F100000004693708F100000008007140
F100921001213662

F100000001211441F100000004771017F100000008062495
F100921001258627

F100000001234136F100000004809332F100000008081988
F100921001310208

F100000001341191F100000004831927F100000008121784
F100921001360315

F100000001354126F100000004870939F100000008156296
F100921001368289

F100000001374932F100000004894198F100000008156303
F100921001425474

F100000002181871F100000004932887F100000008156310
F100921001447791

F100000002226411F100000004969020F100000008266077
F100921001463846

F100000002257125F100000004992724F100000008266818
F100921001470787

F100000002355102F100000007365925F100000008288873
F100921001484432

F100000002364084F100000007366512F100000008364496
F100921001490449

F100000003096215F100000007408883F100000008366820
F100921001512560

F100000003200068F100000007482237F100000008367513
F100921001517482

F100000003353193F100000007482715F100000008440191
F100930000032026

F100000003495177F100000007489166F100000008471300
F100930000033410

F100000003537286F100000007499443F100000008705182
F100930000037312

F100000003591825F100000007514783F100000008807830
F100930000067000

F100000003765993F100000007643973F100000008807872
F100930000067441

F100000003768711F100000007661040F100000008808687
F100930000071514

F100000003781831F100000007667346F100000008883808
F100930000072885

F100000003781908F100000007687371F100000008902484
F100000003822302F100000007696990F100000008955995

F100000003875620F100000007715240F100000009002820

ad eccezione di quei mutui che pur presentando le caratteristiche sopra indicate, presentano altresì una o più delle seguenti caratteristiche:

- mutui per i quali alla data del 14 ottobre 2025 sia stata notificata da UniCredit S.p.A. ai relativi debitori la decadenza del beneficio del termine e/o la risoluzione contrattuale;


- mutui che alla data del 15 ottobre 2025 siano stati integralmente rimborsati.

C)

- mutui ceduti da UniCredit S.p.A. a UniCredit OBG S.r.l. a far data dal 14 dicembre 2012 ai sensi dell'Accordo Quadro di Cessione e identificati ai sensi dei criteri di cui rispettivamente agli avvisi di cessione pubblicati nella parte II della *Gazzetta Ufficiale* della Repubblica italiana n. 148 del 20 dicembre 2012, n. 148 del 17 dicembre 2013 e n. 84 del 23 luglio 2015 registrati presso il registro delle Imprese di Verona;

- mutui rispetto ai quali alla data del 31 agosto 2025 vi siano una o più rate scadute che non siano state pagate integralmente da almeno 120 giorni;

ad eccezione di quei mutui che, pur presentando le caratteristiche sopra indicate, presentano altresì una o più delle



seguenti caratteristiche:

- mutui in relazione ai quali tutte le rate scadute fino al 15 ottobre 2025 risultino a tale data essere state integralmente pagate;

- mutui per i quali alla data del 14 ottobre 2025 sia stata notificata da UniCredit S.p.A. ai relativi debitori la decadenza del beneficio del termine e/o la risoluzione contrattuale;

- mutui che alla data del 15 ottobre 2025 siano stati integralmente rimborsati.

Detta cessione si è perfezionata contestualmente al pagamento del corrispettivo per la cessione in data 22 ottobre 2025.

Unitamente ai crediti oggetto della cessione sono stati altresì trasferiti a UniCredit S.p.A., senza ulteriori formalità o annotazioni, ai sensi del combinato disposto dell'articolo 58 del T.U. Bancario, tutti gli altri diritti derivanti a UniCredit OBG S.r.l. dai crediti pecuniari oggetto del summenzionato contratto di cessione, ivi incluse le garanzie reali e personali, i privilegi, gli accessori e, più in generale, ogni diritto, azione, facoltà o prerogativa, anche di natura processuale, inerente ai suddetti crediti.

I debitori ceduti e gli eventuali loro garanti, successori o aventi causa, sono legittimati a pagare ogni somma dovuta in relazione ai crediti e diritti ceduti nelle forme nelle quali il pagamento di tali somme era a loro consentito per contratto o in forza di legge anteriormente alla suddetta retrocessione.

I debitori ceduti e gli eventuali loro garanti, successori o aventi causa potranno rivolgersi per ogni ulteriore informazione al proprio gestore o all'agenzia di UniCredit S.p.A. presso la quale risultano domiciliati i pagamenti delle rate del relativo contratto di mutuo, nelle ore di apertura di sportello di ogni giorno lavorativo bancario.

Informativa ai sensi degli artt. 13 e 14 del Regolamento UE 2016/679

UniCredit S.p.A. a seguito della retrocessione, è ridvenuto esclusivo titolare dei Crediti Riacquistati e, di conseguenza, unico "Titolare" del trattamento dei dati personali - anagrafici, patrimoniali e reddituali - contenuti nei documenti e nelle evidenze informatiche connessi ai Crediti Ceduti e relativi ai debitori ceduti ed ai rispettivi garanti (i "Dati Personali"), ai sensi e per gli effetti delle disposizioni del Regolamento UE 2016/679 (il "GDPR") e della normativa nazionale applicabile (unitamente al GDPR, la "Normativa Privacy"), in materia di protezione dei dati personali.

Titolare del trattamento dei Dati Personali è UniCredit S.p.A., con sede legale in Piazza Gae Aulenti 3, Milano, Italia, codice fiscale, partita IVA e numero di iscrizione presso il registro delle imprese di Milano-Monza-Brianza-Lodi n. 00348170101.

Ciò premesso, UniCredit S.p.A. informa, in particolare, che i Dati Personali continueranno a essere trattati con le stesse modalità e per le stesse finalità per le quali gli stessi sono stati raccolti in sede di instaurazione dei rapporti, così come a suo tempo illustrate nelle informative già fornite e a cui si rimanda. UniCredit S.p.A. informa, altresì, che l'Informativa completa sarà reinviata ai debitori ceduti e ai rispettivi garanti alla prima occasione utile.

Gli interessati hanno il diritto di accedere in ogni momento ai propri Dati Personali nonché di richiedere qualsiasi informazione relativa al trattamento, ai propri diritti, ai soggetti coinvolti ed alle connesse modalità tecniche, rivolgendosi a UniCredit S.p.A. presso: UniCredit S.p.A.- Claims, Via del Lavoro n. 42 - 40127 Bologna/ Tel.: +39 051.6407285 -Fax.: +39 051.6407229/ indirizzo e-mail: diritti.privacy@unicredit.eu

Allo stesso modo gli Interessati possono richiedere la correzione, l'aggiornamento o l'integrazione dei dati inesatti o incompleti, ovvero la cancellazione o il blocco per quelli trattati in violazione di legge, o ancora opporsi al loro utilizzo per motivi legittimi da evidenziare nella richiesta, oppure richiederne la portabilità.

p. UniCredit S.p.A. -

Il quadro direttivo autorizzato con poteri di firma
Stefano Ruggeri

p. UniCredit S.p.A. -

Il quadro direttivo autorizzato con poteri di firma
Giorgio Frazzitta

TX25AAB10358 (A pagamento).

CHEWBECCA SPV S.R.L.

Società a responsabilità limitata a socio unico costituita ai sensi dell'articolo 3 della Legge 130/1999

Iscritta nell'Elenco delle Società Veicolo tenuto

presso la Banca d'Italia ai sensi del Provvedimento

della Banca d'Italia del 12 dicembre 2023 al n. 48441.0

Sede legale: via V. Alfieri n. 1 - 31015 Conegliano (TV)

Registro delle imprese: Treviso - Belluno 05413280263


Codice Fiscale: 05413280263

Partita IVA: 05413280263

Avviso di cessione di crediti pro soluto e in blocco ai sensi del combinato disposto degli artt. 1 e 4 della Legge 30 aprile 1999 n. 130 (la "Legge sulla Cartolarizzazione") e dell'articolo 58 del D.Lgs. n. 385 del 01° settembre 1993 (il "T.U.B.")

Chewbecca SPV S.r.l. comunica che, nel contesto di un'operazione di cartolarizzazione realizzata mediante l'emissione da parte della stessa Chewbecca SPV S.r.l. di titoli ai sensi del combinato disposto degli articoli 1 e 5 della Legge sulla Cartolarizzazione (i "Titoli"), in data 22 ottobre 2025 ha concluso con Intesa Sanpaolo S.p.A. ("ISP") e Banco BPM S.p.A. ("BBPM") e, congiuntamente a ISP, i "Cedenti") un contratto di cessione di crediti pecuniari individuabili in blocco ai sensi e per gli effetti del combinato disposto degli articoli 1 e 4 della Legge sulla Cartolarizzazione e dell'articolo 58 del T.U.B. (il "Contratto di Cessione").

In virtù del Contratto di Cessione, i Cedenti hanno ceduto e Chewbecca SPV S.r.l. ha acquistato dai Cedenti, pro soluto, con effetto a decorrere dalla data del 22 ottobre 2025, tutti i crediti di titolarità dei Cedenti e tutti gli altri diritti derivanti ai Cedenti dai crediti oggetto del Contratto di Cessione (ivi inclusi, a titolo esemplificativo, le garanzie ipotecarie,



le altre garanzie reali e personali, i privilegi, le cessioni in garanzia, gli accessori e, più in generale, ogni diritto, azione, facoltà o prerogativa, anche di natura processuale, inerente ai suddetti crediti) (i “Crediti”), che alla data di sottoscrizione del Contratto di Cessione rispettavano i seguenti criteri:

1. sono di titolarità di Intesa Sanpaolo S.p.A. o di Banco BPM S.p.A.;

2. sono denominati in euro;

3. derivano

a. dalle seguenti tranches di un contratto di finanziamento di importo massimo pari a euro 332.000.000,00 sottoscritto tra i Cedenti e Leandlease Italy SGR S.p.A. in qualità di società di gestione del, e a favore di, un fondo comune di investimento italiano alternativo immobiliare di tipo chiuso riservato ad investitori professionali (closed-end italian real estate alternative investment fund reserved to professional investors) denominato Lendlease MSG Heartbeat - Fondo di Investimento Alternativo Immobiliare Riservato (il “Debitore”):

1. un finanziamento per euro 73.470.000,00 reso disponibile da ISP;

2. un finanziamento per euro 29.230.000,00 reso disponibile da ISP

(dette tranches sub (1) e (2), il “Finanziamento ISP”), e

3. un finanziamento per euro 5.450.000,00 reso disponibile da BBPM;

4. un finanziamento per euro 2.150.000,00 reso disponibile da BBPM

(dette tranches sub (3) e (4), il “Finanziamento BBPM”); o

b. dal diritto di ricevere la commissione up-front dovuta ai sensi del Finanziamento ISP o del Finanziamento BBPM.

4. sono identificati dal codice identificativo “SF1” o “SEC2023STF” come comunicato al debitore ceduto con comunicazione inviata entro la data odierna;

5. sono esistenti alla data del 22 ottobre 2025 e non sono stati già oggetto di cessione ai sensi degli articoli 1 e 4 della legge italiana n. 130/1999 e dell’articolo 58 del decreto legislativo italiano numero 385 del 1° settembre 1993 come evidenziato in *Gazzetta Ufficiale*.

In relazione ai Crediti ceduti, si precisa che il debitore ceduto dovrà continuare a corrispondere quanto dovuto ai sensi del Contratto di Finanziamento secondo i termini e le condizioni di cui al medesimo Contratto di Finanziamento.

I Crediti, in ragione del fatto che saranno acquistati da Chewbecca SPV S.r.l. con i proventi derivanti dall’emissione dei Titoli e del fatto che le somme percepite dall’emissione dei Titoli saranno destinate in via esclusiva da Chewbecca SPV S.r.l. al soddisfacimento dei diritti incorporati nei Titoli, emessi per finanziare l’acquisto dei Crediti, costituiranno un unico patrimonio separato ai sensi e per gli effetti dell’articolo 3 della Legge sulla Cartolarizzazione.

I debitori ceduti e i loro eventuali garanti, successori o aventi causa possono rivolgersi per ogni ulteriore informazione a Banca Finanziaria Internazionale S.p.A. all’indirizzo indicato nell’avviso di cessione pubblicato nella *Gazzetta Ufficiale* della Repubblica italiana n. 80 del 08 luglio 2023 ed iscritto nel Registro delle Imprese di Treviso-Belluno in data 12 luglio 2023 (il “Precedente Avviso”).

Si fa integrale rinvio al Precedente Avviso anche con riguardo a: (i) la nomina da parte di Chewbecca SPV S.r.l. di Banca Finanziaria Internazionale S.p.A. quale servicer; (ii) le attività di gestione, incasso e recupero dei Crediti che sarà svolta da Banca Finanziaria Internazionale S.p.A. quale servicer e (iii) l’informativa privacy riportata nel Precedente Avviso (che vale, pertanto, anche con riferimento ai Crediti ceduti/cartolarizzati di cui al presente avviso).

Conegliano, lì 22 ottobre 2025

Chewbecca SPV S.r.l. - Società unipersonale -
L’amministratore unico
Fabio Povoledo

TX25AAB10356 (A pagamento).

CRESCO SPV S.R.L.

Società unipersonale

Iscritta al numero nell’elenco delle società veicolo di cartolarizzazione istituito presso la Banca d’Italia istituito ai sensi dell’articolo 4 del Provvedimento emesso da Banca d’Italia il 12 dicembre 2023

Sede legale: via Vittorio Alfieri, 1 -
31015 Conegliano (TV), Italia

Capitale sociale: Euro 10.000,00 i.v.

Registro delle imprese: Treviso - Belluno 05542640262

Codice Fiscale: 05542640262

Partita IVA: 05542640262

Avviso di cessione di crediti pro soluto ai sensi del combinato disposto degli articoli 1 e 4 della Legge 30 aprile 1999, n. 130 in materia di cartolarizzazioni di crediti (la “Legge sulla Cartolarizzazione”), dell’articolo 5, commi 1, 1-bis e 2 della Legge 21 febbraio 1991 n. 52 in materia di cessione di crediti di impresa (la “Legge 52/91”) corredato dall’informativa ai debitori ceduti sul trattamento dei dati personali ai sensi degli articoli 13 e 14 del Regolamento (UE) 2016/679 del Parlamento Europeo e del Consiglio del 27 aprile 2016, come di volta in volta modificato e/o integrato (il “Regolamento” o “GDPR”) e del Provvedimento dell’Autorità Garante per la Protezione dei Dati Personali del 18 gennaio 2007

CRESCO SPV S.R.L., una società a responsabilità limitata con socio unico costituita in Italia ai sensi della Legge 30 aprile 1999 n. 130 (come successivamente modificata ed integrata, la “Legge sulla Cartolarizzazione”), con sede legale in Via Vittorio Alfieri n. 1, 31015 – Conegliano (TV), capitale sociale pari a Euro 10.000,00 interamente versato, codice fiscale e iscrizione al Registro delle Imprese di Treviso – Belluno n. 05542640262, iscritta presso l’elenco delle società veicolo tenuto dalla Banca d’Italia ai sensi del provvedimento della Banca d’Italia del 12 dicembre 2023 (Disposizioni in materia di obblighi informativi e statistici delle società veicolo coinvolte in operazioni di cartolarizzazione) al n. 48667.0 (il “Cessionario”) comunica che, in forza di un contratto di cessione di crediti, “individuabili in blocco” ai sensi del combinato disposto degli articoli 1 e 4 della Legge sulla Cartolarizzazione e dell’articolo 5, commi 1, 1-bis e 2 della Legge 52/91, concluso in data 22 ottobre 2025 e con effetto in pari data, ha acquistato pro-soluto da COFIDI IMPRESE E TERRITORI SOCIETÀ COOPERATIVA DI



GARANZIA COLLETTIVA FIDI, brevemente COFIDI.IT SOC. COOP., una società cooperativa costituita ai sensi della legge italiana, con sede legale in Via Nicola Tridente n. 22, 70125 - Bari, codice fiscale e iscrizione al Registro delle Imprese di Bari n. 04900250723, partita IVA n. 04900250723, confidi iscritto all'Albo degli Intermediari Finanziari tenuto dalla Banca d'Italia ai sensi dell'articolo 106 del Decreto Legislativo 1° settembre 1993 n. 385 al n. 76 (il "Cedente"), il 95% dei crediti (e dei correlati diritti) del Cedente (i "Crediti") nascenti da finanziamenti che alla data del 17 ottobre 2025 risultavano nella titolarità del Cedente e che alla data del 17 ottobre 2025 (la "Data di Valutazione") presentavano altresì le seguenti caratteristiche (da intendersi cumulative salvo ove diversamente previsto):

(i) derivano da Finanziamenti che sono stati interamente erogati dal Cedente e non sussiste alcun obbligo o possibilità di effettuare ulteriori erogazioni;

(ii) derivano da Finanziamenti in bonis che non siano classificati come "in sofferenza" o "inadempienze probabili" o "esposizione scaduta e/o sconfinante deteriorata" secondo quanto previsto dalla Circolare della Banca d'Italia n. 272 del 30 luglio 2008 (Matrice dei Conti), come successivamente modificata e integrata;

(iii) derivano da Finanziamenti a tasso variabile con floor a zero su Euribor a 3 mesi;

(iv) derivano da Finanziamenti che alla relativa Data di Valutazione risultano interamente erogati per un importo massimo complessivo non inferiore a Euro 25.000,00 e non superiore a Euro 300.000,00;

(v) derivano da Finanziamenti denominati in Euro;

(vi) derivano da Finanziamenti disciplinati dalla legge della Repubblica italiana;

(vii) derivano da Finanziamenti in relazione ai quali non sussiste alcuna rata scaduta e non pagata;

(viii) derivano da Finanziamenti aventi una durata non superiore a 85 mesi, con un periodo di preammortamento di massimi 12 mesi;

(ix) derivano da Finanziamenti per i quali il relativo Contratto di Finanziamento preveda il rimborso dell'importo in linea capitale (salvo eventuale periodo di pre-ammortamento) e il pagamento degli interessi maturati su base mensile;

(x) derivano da Finanziamenti per i quali ai sensi del relativo Contratto di Finanziamento non vi sia stata alcuna richiesta di rimborso da parte dei relativi debitori;

(xi) derivano da Finanziamenti per i quali il relativo debitore non ha intrapreso alcuna azione legale nei confronti del Cedente;

(xii) derivano da Finanziamenti le cui rate siano denominate e corrisposte in euro e il relativo Contratto di Finanziamento non contenga previsioni che ne permettano la conversione in una valuta diversa dall'euro;

(xiii) derivano da Finanziamenti che prevedano un rimborso mediante la corrisposizione di rate mensili;

(xiv) derivano da Finanziamenti il cui piano di ammortamento sia alla francese;

(xv) derivano da Finanziamenti che non sono stati ristrutturati e per i quali il Cedente non ha esercitato il diritto di risolvere il relativo Contratto di Finanziamento, né ha dichiarato immediatamente esigibili le obbligazioni del debitore;

(xvi) derivano da Finanziamenti che non sono stati stipulati ai sensi di leggi o regolamenti che prevedano, a partire dalla data di esecuzione del prestito in questione, contributi pubblici di qualsiasi natura, sconti previsti dalla legge, limiti al tasso di interesse e/o altre disposizioni che concedano agevolazioni o riduzioni ai debitori in relazione al capitale e/o agli interessi;


(xvii) derivano da Finanziamenti assistiti da una garanzia diretta, esplicita, incondizionata, irrevocabile ed escutibile a prima richiesta del confidi erogante emessa da Confidi Systema! Società Cooperativa di garanzia collettiva dei fidi o Garanzia Fidi Società Cooperativa per azioni in sigla Ga.Fi Società Cooperativa P.A. per un importo massimo garantito non inferiore all'80% dell'importo complessivo del Finanziamento (la "Garanzia Confidi") a fronte della quale sia stata concessa dal Fondo di Garanzia costituito ai sensi della Legge del 23 dicembre 1996, n. 662 presso MedioCredito Centrale - Banca del Mezzogiorno S.p.A. una controgaranzia in misura non inferiore al 100% dell'importo garantito dalla Garanzia Confidi;

(xviii) derivano da Finanziamento le cui rate sono pagate tramite addebito diretto o bonifico bancario;

Unitamente ai Crediti sono stati altresì trasferiti al Cessionario, senza ulteriori formalità o annotazioni, ai sensi del combinato disposto dell'articolo 4 della Legge sulla Cartolarizzazione e dell'articolo 58 del Testo Unico Bancario tutti i privilegi e le garanzie, di qualsiasi tipo e natura, da chiunque prestati o comunque esistenti a favore del Cedente in relazione ai Crediti, conserveranno la loro validità e il loro grado a favore del Cessionario a seguito delle cessioni dei Crediti a cui si riferiscono, senza bisogno di alcuna formalità o annotazione, se non quelle previste dalla Legge sulla Cartolarizzazione.

In virtù dei contratti sottoscritti nell'ambito dell'operazione di cartolarizzazione sopra descritta, il Cessionario ha nominato Banca Finanziaria Internazionale S.p.A., una società per azioni costituita in Italia con sede legale in Via Vittorio Alfieri 1, 31015 - Conegliano (TV), capitale sociale pari ad Euro 91.743.007,00 interamente versato, codice fiscale e numero d'iscrizione al Registro delle Imprese di Treviso - Belluno n. 04040580963, Gruppo IVA Finint S.p.A. - Partita IVA 04977190265, iscritta all'albo delle banche tenuto dalla Banca d'Italia ai sensi dell'articolo 13 del Testo Unico Bancario con il n. 5580 e capogruppo del Gruppo Banca Finanziaria Internazionale, iscritto all'albo dei gruppi bancari tenuto dalla Banca d'Italia ai sensi dell'articolo 64 del Testo Unico Bancario, aderente al Fondo Interbancario di Tutela dei Depositi e al Fondo Nazionale di Garanzia, come master servicer dell'operazione di cartolarizzazione sopra descritta (il "Master Servicer").

Con l'espresso consenso del Cessionario, il Master Servicer ha conferito incarico al Cedente affinché, in nome e per conto del Cessionario e nella qualità di sub-servicer (in tale qualità il "Sub-Servicer"), svolga tutte le attività di amministrazione, incasso e gestione dei Crediti nonché delle eventuali procedure di recupero degli stessi, anche in sede giudiziale. Per effetto di quanto precede, i debitori ceduti sono legittimati a pagare al Cedente, quale mandatario all'incasso in nome e per conto del Cessionario, ogni somma dovuta in relazione ai Crediti e diritti ceduti, salvo specifiche indicazioni in senso diverso che potranno essere comunicate ai debitori ceduti.



Informativa ai sensi dell'art. 13 e 14 del GDPR

A seguito della cessione, il Cessionario è divenuto esclusivo titolare dei Crediti e, di conseguenza, ai sensi del Regolamento (UE) n. 2016/679 (come di volta in volta modificato, il "GDPR"), titolare autonomo del trattamento dei dati personali (ivi inclusi, a titolo esemplificativo, quelli anagrafici, patrimoniali e reddituali) contenuti nei documenti e nelle evidenze informatiche connesse ai Crediti, relativi ai debitori ceduti ed ai rispettivi eventuali garanti, successori ed aventi causa (i "Dati").

Ciò premesso, nella sua qualità di titolare autonomo del trattamento dei Dati, il Cessionario (il "Titolare del Trattamento") (indirizzo e-mail: cresco.spv@bancafinint.com e PEC: cresco.spv@pec.spv-services.eu) - che ai sensi degli artt. 13 e 14 del GDPR è tenuto a fornire ai debitori ceduti, ai relativi garanti, ai loro successori ed aventi causa, l'informativa di cui degli artt. 13 e 14 del GDPR - assolve tale obbligo mediante la presente pubblicazione.

I Dati continueranno ad essere trattati con le stesse modalità e per le stesse finalità per le quali gli stessi sono stati raccolti in sede di instaurazione dei rapporti, così come a suo tempo illustrate.

Il Cessionario, in virtù dei contratti sottoscritti nell'ambito dell'operazione di cartolarizzazione ha nominato il Master Servicer e il Sub-Servicer quali "Responsabili" del trattamento dei Dati (i "Responsabili del Trattamento").

In particolare, il trattamento dei Dati viene effettuato in quanto necessario all'esecuzione degli obblighi di pagamento dei debitori ceduti e garanti e/o per adempiere agli obblighi legali cui è soggetto il Titolare e/o ciascun Responsabile del Trattamento.

Il Cessionario, il Master Servicer e il Sub-Servicer tratteranno i Dati per lo svolgimento delle proprie attività, per le seguenti finalità:

- gestione e amministrazione dei Crediti e della relativa documentazione, compresi i servizi inerenti l'incasso dei Crediti e la domiciliazione dei relativi pagamenti, gestione dei rapporti con i soggetti interessati, gestione dei connessi servizi informatici;

- attività di recupero dei Crediti;

- revisione contabile e certificazioni di bilancio;

- adempimenti connessi alla gestione amministrativa del Cessionario ivi inclusa la raccolta delle comunicazioni inviate a quest'ultimo e la gestione dei rapporti con qualsiasi ente;

- adempimenti connessi agli obblighi prescritti dalla legge e dalle autorità amministrative e/o giudiziarie (ad esempio: identificazione a fini antiriciclaggio, accertamenti fiscali e tributari), dalla normativa comunitaria, nonché dalle disposizioni impartite da organi di vigilanza e controllo (ad esempio: centrale dei rischi, sistemi di informazioni creditizie, centrale di allarme interbancaria).

Il conferimento dei Dati è necessario per l'espletamento delle suddette attività.

Il trattamento dei Dati avverrà mediante elaborazioni manuali o strumenti elettronici, informatici e telematici, anche automatizzati, con logiche strettamente correlate alle finalità sopra menzionate e, comunque, in modo da garantire la sicurezza e la riservatezza dei Dati stessi. Vengono, inoltre, utilizzati sistemi di protezione, costantemente aggiornati e

verificati in termini di affidabilità.

Il Cessionario, il Master Servicer e il Sub-Servicer potranno comunicare i Dati per le "finalità del trattamento cui sono destinati i dati", a persone, società, associazioni o studi professionali che prestano attività di assistenza o consulenza in materia legale e società di recupero crediti.

I predetti soggetti tratteranno i dati in qualità di autonomi Titolari, nell'ipotesi in cui determinino le finalità ed i mezzi del trattamento dei Dati, contitolari, qualora determinino congiuntamente con il Titolare dette finalità e mezzi del trattamento o, infine, in qualità di Responsabili del Trattamento ove trattino i Dati per conto del Titolare del Trattamento.

I Dati saranno conservati: (i) su archivi cartacei e informatici del Cessionario (in qualità di Titolare del Trattamento) e/o del Master Servicer e del Sub-Servicer (in qualità di Responsabili del Trattamento) e altre società terze che saranno nominate anch'esse quali Responsabili del Trattamento; (ii) per un periodo temporale di 10 anni a decorrere dalla chiusura del singolo rapporto da cui originano i Crediti. I Dati potranno, altresì, essere trattati per un termine superiore, ove intervenga un atto interruttivo e/o sospensivo della prescrizione che giustifichi il prolungamento della conservazione dei Dati.

Si precisa, inoltre, che non verranno trattati "categorie particolari" di dati personali di cui all'articolo 9 del GDPR. Sono considerati tali i dati relativi, ad esempio, allo stato di salute, alle convinzioni religiose, filosofiche o di altro genere, alle opinioni politiche ed alle adesioni a sindacati.


Si informa, infine, che il GDPR attribuisce ai soggetti interessati gli specifici diritti di cui agli articoli 15 -22, tra cui in particolare il diritto di accesso, il diritto di rettifica, il diritto alla cancellazione, il diritto di limitazione del trattamento, il diritto di opposizione al trattamento e il diritto alla portabilità dei dati. Si informa che i soggetti interessati possono esercitare i propri diritti ai sensi del GDPR nei confronti del Titolare del Trattamento.

I debitori ceduti e gli eventuali loro garanti, successori o aventi causa e altri interessati, potranno rivolgersi per ogni ulteriore informazione e per esercitare i diritti previsti dagli articoli da 15 a 22 del GDPR, nel corso delle ore di apertura di ogni giorno lavorativo bancario, a Banca Finanziaria Internazionale S.p.A., Via Vittorio Alfieri 1, 31015 - Conegliano (TV), al seguente indirizzo e-mail cresco.spv@bancafinint.com e al seguente indirizzo di posta elettronica certificata secserv.signing@arubapec.it e Cofidi Imprese e Territori Società Cooperativa Di Garanzia Collettiva Fidi, brevier Cofidi.IT Soc. Coop. al seguente indirizzo e-mail crescitalia@cofidi.it e al seguente indirizzo di posta elettronica certificata crescitalia.cofidi@legalmail.it, in qualità di responsabili del trattamento e/o presso la sede legale del Cessionario.

Conegliano, 22 ottobre 2025

Cresco SPV S.r.l. - Società unipersonale -
L'amministratore unico
Andrea Fantuz

TX25AAB10357 (A pagamento).



CRESCO SPV S.R.L.*Società unipersonale*

Iscritta al numero nell'elenco delle società veicolo di cartolarizzazione istituito presso la Banca d'Italia istituito ai sensi dell'articolo 4 del Provvedimento emesso da Banca d'Italia il 12 dicembre 2023

Sede legale: via Vittorio Alfieri, 1 -
31015 Conegliano (TV), Italia

Capitale sociale: Euro 10.000,00 i.v.

Registro delle imprese: Treviso - Belluno 05542640262

Codice Fiscale: 05542640262

Partita IVA: 05542640262

Avviso di cessione di crediti pro soluto ai sensi del combinato disposto degli articoli 1 e 4 della Legge 30 aprile 1999, n. 130 in materia di cartolarizzazioni di crediti (la "Legge sulla Cartolarizzazione"), dell'articolo 5, commi 1, 1-bis e 2 della Legge 21 febbraio 1991 n. 52 in materia di cessione di crediti di impresa (la "Legge 52/91") corredato dall'informativa ai debitori ceduti sul trattamento dei dati personali ai sensi degli articoli 13 e 14 del Regolamento (UE) 2016/679 del Parlamento Europeo e del Consiglio del 27 aprile 2016, come di volta in volta modificato e/o integrato (il "Regolamento" o "GDPR") e del Provvedimento dell'Autorità Garante per la Protezione dei Dati Personali del 18 gennaio 2007

CRESCO SPV S.R.L., una società a responsabilità limitata con socio unico costituita in Italia ai sensi della Legge 30 aprile 1999 n. 130 (come successivamente modificata ed integrata, la "Legge sulla Cartolarizzazione"), con sede legale in Via Vittorio Alfieri n. 1, 31015 – Conegliano (TV), capitale sociale pari a Euro 10.000,00 interamente versato, codice fiscale e iscrizione al Registro delle Imprese di Treviso – Belluno n. 05542640262, iscritta presso l'elenco delle società veicolo tenuto dalla Banca d'Italia ai sensi del provvedimento della Banca d'Italia del 12 dicembre 2023 (Disposizioni in materia di obblighi informativi e statistici delle società veicolo coinvolte in operazioni di cartolarizzazione) al n. 48667.0 (il "Cessionario") comunica che, in forza di un contratto di cessione di crediti, "individuabili in blocco" ai sensi del combinato disposto degli articoli 1 e 4 della Legge sulla Cartolarizzazione e dell'articolo 5, commi 1, 1-bis e 2 della Legge 52/91, concluso in data 22 ottobre 2025 e con effetto in pari data, ha acquistato pro-soluto da GARANZIA FIDI SOCIETÀ COOPERATIVA PER AZIONI IN SIGLA GA.FI SOCIETÀ COOPERATIVA P.A., una società cooperativa costituita ai sensi della legge italiana, con sede legale in via Toledo n. 289, Napoli – 80132, direzione generale in Piazza Giacomo Matteotti n. 45, Caserta – 81100, codice fiscale e iscrizione al Registro delle Imprese di Napoli n. 80005110616, REA NA - 764310 e partita IVA n. 03152380618, confidi iscritto all'Albo degli Intermediari Finanziari tenuto dalla Banca d'Italia ai sensi dell'articolo 106 del Decreto Legislativo 1° settembre 1993 n. 385 al n. 90 (il "Cedente"), il 95% dei crediti (e dei correlati diritti) del Cedente (i "Crediti") nascenti da finanziamenti che alla data del 17 ottobre 2025 risultavano nella titolarità del Cedente e che alla data del 17 ottobre 2025 (la "Data di Valutazione") presentavano altresì le seguenti caratteristiche (da intendersi cumulative salvo ove diversamente previsto):

(i) derivano da Finanziamenti che sono stati interamente erogati dal Cedente e non sussiste alcun obbligo o possibilità di effettuare ulteriori erogazioni;

(ii) derivino da Finanziamenti in bonis che non siano classificati come "in sofferenza" o "inadempienze probabili" o "esposizione scaduta e/o sconfinante deteriorata" secondo quanto previsto dalla Circolare della Banca d'Italia n. 272 del 30 luglio 2008 (Matrice dei Conti), come successivamente modificata e integrata;

(iii) derivano da Finanziamenti a tasso variabile con floor a zero su Euribor a 3 mesi;

(iv) derivano da Finanziamenti che alla relativa Data di Valutazione risultano interamente erogati per un importo massimo complessivo non inferiore a Euro 25.000,00 e non superiore a Euro 300.000,00;

(v) derivano da Finanziamenti denominati in Euro;

(vi) derivano da Finanziamenti disciplinati dalla legge della Repubblica italiana;

(vii) derivano da Finanziamenti in relazione ai quali non sussiste alcuna rata scaduta e non pagata;

(viii) derivano da Finanziamenti aventi una durata non superiore a 85 mesi, con un periodo di preammortamento di massimi 12 mesi;

(ix) derivano da Finanziamenti per i quali il relativo Contratto di Finanziamento preveda il rimborso dell'importo in linea capitale (salvo eventuale periodo di pre-ammortamento) e il pagamento degli interessi maturati su base mensile;

(x) derivano da Finanziamenti per i quali ai sensi del relativo Contratto di Finanziamento non vi sia stata alcuna richiesta di rimborso da parte dei relativi debitori;

(xi) derivano da Finanziamenti per i quali il relativo debitore non ha intrapreso alcuna azione legale nei confronti del Cedente;

(xii) derivano da Finanziamenti le cui rate siano denominate e corrisposte in euro e il relativo Contratto di Finanziamento non contenga previsioni che ne permettano la conversione in una valuta diversa dall'euro;


(xiii) derivano da Finanziamenti che prevedano un rimborso mediante la corresponsione di rate mensili;

(xiv) derivano da Finanziamenti il cui piano di ammortamento sia alla francese;

(xv) derivano da Finanziamenti che non sono stati ristrutturati e per i quali il Cedente non ha esercitato il diritto di risolvere il relativo Contratto di Finanziamento, né ha dichiarato immediatamente esigibili le obbligazioni del debitore;

(xvi) derivano da Finanziamenti che non sono stati stipulati ai sensi di leggi o regolamenti che prevedano, a partire dalla data di esecuzione del prestito in questione, contributi pubblici di qualsiasi natura, sconti previsti dalla legge, limiti al tasso di interesse e/o altre disposizioni che concedano agevolazioni o riduzioni ai debitori in relazione al capitale e/o agli interessi;

(xvii) derivano da Finanziamenti assistiti da una garanzia diretta, esplicita, incondizionata, irrevocabile ed escutibile a prima richiesta del confidi erogante emessa da Confidi Systema! Società Cooperativa di garanzia Collettiva dei fidi o Cofidi Imprese E Territori Società Cooperativa di garanzia



collettiva fidi, brevemente Cofidi.it Soc. Coop per un importo massimo garantito non inferiore all'80% dell'importo complessivo del Finanziamento (la "Garanzia Cofidi") a fronte della quale sia stata concessa dal Fondo di Garanzia costituito ai sensi della Legge del 23 dicembre 1996, n. 662 presso MedioCredito Centrale – Banca del Mezzogiorno S.p.A. una controgaranzia in misura non inferiore al 100% dell'importo garantito dalla Garanzia Cofidi;

(xviii) derivano da Finanziamento le cui rate sono pagate tramite addebito diretto o bonifico bancario.

Unitamente ai Crediti sono stati altresì trasferiti al Cessionario, senza ulteriori formalità o annotazioni, ai sensi del combinato disposto dell'articolo 4 della Legge sulla Cartolarizzazione e dell'articolo 58 del Testo Unico Bancario tutti i privilegi e le garanzie, di qualsiasi tipo e natura, da chiunque prestati o comunque esistenti a favore del Cedente in relazione ai Crediti, conserveranno la loro validità e il loro grado a favore del Cessionario a seguito delle cessioni dei Crediti a cui si riferiscono, senza bisogno di alcuna formalità o annotazione, se non quelle previste dalla Legge sulla Cartolarizzazione.

In virtù dei contratti sottoscritti nell'ambito dell'operazione di cartolarizzazione sopra descritta, il Cessionario ha nominato Banca Finanziaria Internazionale S.p.A., una società per azioni costituita in Italia con sede legale in Via Vittorio Alfieri 1, 31015 - Conegliano (TV), capitale sociale pari ad Euro 91.743.007,00 interamente versato, codice fiscale e numero d'iscrizione al Registro delle Imprese di Treviso - Belluno n. 04040580963, Gruppo IVA Finint S.p.A. - Partita IVA 04977190265, iscritta all'albo delle banche tenuto dalla Banca d'Italia ai sensi dell'articolo 13 del Testo Unico Bancario con il n. 5580 e capogruppo del Gruppo Banca Finanziaria Internazionale, iscritto all'albo dei gruppi bancari tenuto dalla Banca d'Italia ai sensi dell'articolo 64 del Testo Unico Bancario, aderente al Fondo Interbancario di Tutela dei Depositi e al Fondo Nazionale di Garanzia, come master servicer dell'operazione di cartolarizzazione sopra descritta (il "Master Servicer").

Con l'espresso consenso del Cessionario, il Master Servicer ha conferito incarico al Cedente affinché, in nome e per conto del Cessionario e nella qualità di sub-servicer (in tale qualità il "Sub-Servicer"), svolga tutte le attività di amministrazione, incasso e gestione dei Crediti nonché delle eventuali procedure di recupero degli stessi, anche in sede giudiziale. Per effetto di quanto precede, i debitori ceduti sono legittimati a pagare al Cedente, quale mandatario all'incasso in nome e per conto del Cessionario, ogni somma dovuta in relazione ai Crediti e diritti ceduti, salvo specifiche indicazioni in senso diverso che potranno essere comunicate ai debitori ceduti.

Informativa ai sensi dell'art. 13 e 14 del GDPR

A seguito della cessione, il Cessionario è divenuto esclusivo titolare dei Crediti e, di conseguenza, ai sensi del Regolamento (UE) n. 2016/679 (come di volta in volta modificato, il "GDPR"), titolare autonomo del trattamento dei dati personali (ivi inclusi, a titolo esemplificativo, quelli anagrafici, patrimoniali e reddituali) contenuti nei documenti e nelle evidenze informatiche connesse ai Crediti, relativi ai debitori ceduti ed ai rispettivi eventuali garanti, successori ed aventi causa (i "Dati").

Ciò premesso, nella sua qualità di titolare autonomo del trattamento dei Dati, il Cessionario (il "Titolare del Trattamento") (indirizzo e-mail: cresco.spv@bancafinint.com e PEC: cresco.spv@pec.spv-services.eu) - che ai sensi degli artt. 13 e 14 del GDPR è tenuto a fornire ai debitori ceduti, ai relativi garanti, ai loro successori ed aventi causa, l'informativa di cui degli artt. 13 e 14 del GDPR - assolve tale obbligo mediante la presente pubblicazione.

I Dati continueranno ad essere trattati con le stesse modalità e per le stesse finalità per le quali gli stessi sono stati raccolti in sede di instaurazione dei rapporti, così come a suo tempo illustrate.

Il Cessionario, in virtù dei contratti sottoscritti nell'ambito dell'operazione di cartolarizzazione ha nominato il Master Servicer e il Sub-Servicer quali "Responsabili" del trattamento dei Dati (i "Responsabili del Trattamento").

In particolare, il trattamento dei Dati viene effettuato in quanto necessario all'esecuzione degli obblighi di pagamento dei debitori ceduti e garanti e/o per adempiere agli obblighi legali cui è soggetto il Titolare e/o ciascun Responsabile del Trattamento.

Il Cessionario, il Master Servicer e il Sub-Servicer tratteranno i Dati per lo svolgimento delle proprie attività, per le seguenti finalità:

- gestione e amministrazione dei Crediti e della relativa documentazione, compresi i servizi inerenti l'incasso dei Crediti e la domiciliazione dei relativi pagamenti, gestione dei rapporti con i soggetti interessati, gestione dei connessi servizi informatici;

- attività di recupero dei Crediti;

- revisione contabile e certificazioni di bilancio;

- adempimenti connessi alla gestione amministrativa del Cessionario ivi inclusa la raccolta delle comunicazioni inviate a quest'ultimo e la gestione dei rapporti con qualsiasi ente;

- adempimenti connessi agli obblighi prescritti dalla legge e dalle autorità amministrative e/o giudiziarie (ad esempio: identificazione a fini antiriciclaggio, accertamenti fiscali e tributari), dalla normativa comunitaria, nonché dalle disposizioni impartite da organi di vigilanza e controllo (ad esempio: centrale dei rischi, sistemi di informazioni creditizie, centrale di allarme interbancaria).

Il conferimento dei Dati è necessario per l'espletamento delle suddette attività.

Il trattamento dei Dati avverrà mediante elaborazioni manuali o strumenti elettronici, informatici e telematici, anche automatizzati, con logiche strettamente correlate alle finalità sopra menzionate e, comunque, in modo da garantire la sicurezza e la riservatezza dei Dati stessi. Vengono, inoltre, utilizzati sistemi di protezione, costantemente aggiornati e verificati in termini di affidabilità.

Il Cessionario, il Master Servicer e il Sub-Servicer potranno comunicare i Dati per le "finalità del trattamento cui sono destinati i dati", a persone, società, associazioni o studi professionali che prestano attività di assistenza o consulenza in materia legale e società di recupero crediti.

I predetti soggetti tratteranno i dati in qualità di autonomi Titolari, nell'ipotesi in cui determinino le finalità ed i mezzi del trattamento dei Dati, contitolari, qualora determinino congiuntamente con il Titolare dette finalità e mezzi del trattamento o, infine, in qualità di Responsabili del Trattamento ove trattino i Dati per conto del Titolare del Trattamento.



I Dati saranno conservati: (i) su archivi cartacei e informatici del Cessionario (in qualità di Titolare del Trattamento) e/o del Master Servicer e del Sub-Servicer (in qualità di Responsabili del Trattamento) e altre società terze che saranno nominate anch'esse quali Responsabili del Trattamento; (ii) per un periodo temporale di 10 anni a decorrere dalla chiusura del singolo rapporto da cui originano i Crediti. I Dati potranno, altresì, essere trattati per un termine superiore, ove intervenga un atto interruttivo e/o sospensivo della prescrizione che giustifichi il prolungamento della conservazione dei Dati.

Si precisa, inoltre, che non verranno trattati "categorie particolari" di dati personali di cui all'articolo 9 del GDPR. Sono considerati tali i dati relativi, ad esempio, allo stato di salute, alle convinzioni religiose, filosofiche o di altro genere, alle opinioni politiche ed alle adesioni a sindacati.

Si informa, infine, che il GDPR attribuisce ai soggetti interessati gli specifici diritti di cui agli articoli 15 -22, tra cui in particolare il diritto di accesso, il diritto di rettifica, il diritto alla cancellazione, il diritto di limitazione del trattamento, il diritto di opposizione al trattamento e il diritto alla portabilità dei dati. Si informa che i soggetti interessati possono esercitare i propri diritti ai sensi del GDPR nei confronti del Titolare del Trattamento.

I debitori ceduti e gli eventuali loro garanti, successori o aventi causa e altri interessati, potranno rivolgersi per ogni ulteriore informazione e per esercitare i diritti previsti dagli articoli da 15 a 22 del GDPR, nel corso delle ore di apertura di ogni giorno lavorativo bancario, a Banca Finanziaria Internazionale S.p.A., Via Vittorio Alfieri 1, 31015 - Conegliano (TV), al seguente indirizzo e-mail cresco.spv@bancafinint.com e al seguente indirizzo di posta elettronica certificata secserv.signing@arubapec.it e Garanzia Fidi Società Cooperativa per azioni, via Toledo 289, Napoli - 80132, al seguente indirizzo e-mail info@garanziafidi.com e al seguente indirizzo di posta elettronica certificata info@pec.garanziafidi.com, in qualità di responsabili del trattamento e/o presso la sede legale del Cessionario.

Conegliano, 22 ottobre 2025

Cresco SPV S.r.l. - Società unipersonale -
L'amministratore unico Andrea Fantuz

TX25AAB10360 (A pagamento).

UNICREDIT S.P.A.

Iscritta all'albo delle banche tenuto dalla Banca d'Italia ai sensi dell'articolo 13 del T.U. Bancario al n. 02008.1 Società capogruppo del Gruppo Bancario UniCredit iscritto all'albo dei gruppi bancari ai sensi dell'articolo 64 del T.U. Bancario al n. 02008.1

Sede legale: piazza Gae Aulenti, 3 - Milano
Registro delle imprese: Milano - Monza - Brianza -
Lodi 00348170101
Partita IVA: 00348170101

Avviso di cessione di crediti pro-soluto ai sensi dell'art. 58 del Decreto Legislativo n. 385 del 1° settembre 1993 (il "T.U. Bancario")

UniCredit Banca per la Casa S.p.A. (oggi UniCredit S.p.A. a seguito di fusione per incorporazione) e UniCredit BpC

Mortgage S.r.l., una società a responsabilità limitata costituita ai sensi della legge 30 aprile 1999, n. 130 (la "Legge 130"), con sede legale in Viale dell'Agricoltura, 7, 37135 Verona, Italia, codice fiscale, partita IVA e numero di iscrizione presso il registro delle imprese di Verona n. 04133390262, iscritta all'elenco generale degli intermediari finanziari di cui all'art. 106 del T. U. Bancario al n. 42011, nel contesto di un'operazione di emissione di obbligazioni bancarie garantite, hanno stipulato in data 29 agosto 2008, come successivamente modificato, un Accordo Quadro di Cessione di crediti pecuniari individuabili in blocco ai sensi e per gli effetti del combinato disposto degli articoli 7-bis e 4 della Legge 130 e dell'articolo 58 del T. U. Bancario (l'"Accordo Quadro di Cessione"), ai sensi del quale in forza di successivi atti di cessione sono stati ceduti da UniCredit Banca per la Casa S.p.A., UniCredit Family Financing Bank S.p.A. e UniCredit S.p.A. a UniCredit BpC Mortgage S.r.l. una serie di crediti.

In data 24 settembre 2025 UniCredit S.p.A., avvalendosi di una opzione di riacquisto prevista nell'Accordo Quadro di Cessione, ha comunicato a UniCredit BpC Mortgage S.r.l. la propria intenzione di riacquistare i Crediti e in data 24 settembre 2025 ha comunicato i criteri definitivi che individuano i crediti oggetto di riacquisto, che rispettano alternativamente i criteri sub A) e sub B):

A)

- mutui ceduti da UniCredit Banca per la Casa S.p.A., UniCredit Family Financing Bank S.p.A. e UniCredit S.p.A. a UniCredit BpC Mortgage S.r.l. a far data dal 29 agosto 2008 ai sensi dell'Accordo Quadro di Cessione e identificati ai sensi dei criteri contenuti nei seguenti avvisi di cessione pubblicati nella parte II della *Gazzetta Ufficiale* della Repubblica italiana: n. 113 del 23 settembre 2008, n. 63 del 4 giugno 2009, n. 136 del 24 novembre 2009, n. 63 del 29 maggio 2010, n. 31 del 19 marzo 2011, n. 144 del 15 dicembre 2011, n. 32 del 15 marzo 2012, n. 123 del 18 ottobre 2012, n. 38 del 30 marzo 2013, n. 57 del 16 maggio 2013, n. 139 del 26 novembre 2013, n. 62 del 27 maggio 2014, registrati presso il registro delle Imprese di Verona;

- mutui rispetto ai quali alla data del 31 agosto 2025 vi siano una o più rate scadute che non siano state pagate integralmente da almeno 270 giorni;

ad eccezione di quei mutui che, pur presentando le caratteristiche sopra indicate, presentano altresì una o più delle seguenti caratteristiche:

- mutui in relazione ai quali tutte le rate scadute fino al 30 settembre 2025 risultino a tale data essere state integralmente pagate;

- mutui per i quali alla data del 14 ottobre 2025 sia stata notificata da UniCredit S.p.A. ai relativi debitori la decadenza del beneficio del termine e/o la risoluzione contrattuale;


- mutui che alla data del 15 ottobre 2025 siano stati integralmente rimborsati.

B)

- mutui retti dal diritto italiano;

- mutui garantiti da ipoteca su immobili localizzati sul territorio della Repubblica italiana;

- mutui denominati in euro (ovvero erogati in valuta diversa e successivamente ridenominati in euro);



- mutui i cui debitori principali siano una o più persone fisiche, di cui almeno una residente in Italia;

- mutui ceduti da UniCredit Banca per la Casa S.p.A., UniCredit Family Financing Bank S.p.A. e UniCredit S.p.A. a UniCredit Bpc Mortgage S.r.l. a far data dal 29 agosto 2008 ai sensi dell'Accordo Quadro di Cessione e identificati ai sensi dei criteri contenuti nei seguenti avvisi di cessione pubblicati nella parte II della *Gazzetta Ufficiale* della Repubblica italiana: n. 113 del 23 settembre 2008, n. 63 del 4 giugno 2009, n. 136 del 24 novembre 2009, n. 63 del 29 maggio 2010, n. 31 del 19 marzo 2011, n. 144 del 15 dicembre 2011, n. 32 del 15 marzo 2012, n. 123 del 18 ottobre 2012, n. 38 del 30 marzo 2013, n. 57 del 16 maggio 2013, n. 139 del 26 novembre 2013, n. 62 del 27 maggio 2014, registrati presso il registro delle Imprese di Verona;

- mutui identificati dai seguenti numeri di rapporto:

| | |
|------------------|------------------|
| F10000000074140 | F100000003379786 |
| F100000007454718 | F100000009053908 |
| F10000000075791 | F100000003699217 |
| F100000007512210 | F100000009104524 |
| F100000000098464 | F100000003725640 |
| F100000007519431 | F100000009123705 |
| F100000000099468 | F100000003852924 |
| F100000009000060 | F100000009166346 |
| F100000001231235 | F100000003882688 |
| F100000009000876 | |
| F100000001260458 | F100000003883018 |
| F100000009005338 | |
| F100000001365548 | F100000007394200 |
| F100000009018737 | |
| F100000003176609 | F100000007412354 |
| F100000009031633 | |
| F100000003239216 | F100000007413504 |
| F100000009051363 | |

ad eccezione di quei mutui che pur presentando le caratteristiche sopra indicate, presentano altresì una o più delle seguenti caratteristiche:

- mutui per i quali alla data del 14 ottobre 2025 sia stata notificata da UniCredit S.p.A. ai relativi debitori la decadenza del beneficio del termine e/o la risoluzione contrattuale;

- mutui che alla data del 15 ottobre 2025 siano stati integralmente rimborsati;

Detta cessione si è perfezionata contestualmente al pagamento del corrispettivo per la cessione in data 22 ottobre 2025.

Unitamente ai crediti oggetto della cessione sono stati altresì trasferiti a UniCredit S.p.A., senza ulteriori formalità o annotazioni, ai sensi del combinato disposto dell'articolo 58 del T.U. Bancario, tutti gli altri diritti derivanti a UniCredit BpC Mortgage S.r.l. dai crediti pecuniari oggetto del summenzionato contratto di cessione, ivi incluse le garanzie reali e personali, i privilegi, gli accessori e, più in generale, ogni diritto, azione, facoltà o prerogativa, anche di natura processuale, inerente ai suddetti crediti.

I debitori ceduti e gli eventuali loro garanti, successori o aventi causa, sono legittimati a pagare ogni somma dovuta in relazione ai crediti e diritti ceduti nelle forme nelle quali il pagamento di tali somme era a loro consentito per contratto o in forza di legge anteriormente alla suddetta retrocessione.

I debitori ceduti e gli eventuali loro garanti, successori o aventi causa potranno rivolgersi per ogni ulteriore informazione al proprio gestore o all'agenzia di UniCredit S.p.A. presso la quale risultano domiciliati i pagamenti delle rate del relativo contratto di mutuo, nelle ore di apertura di sportello di ogni giorno lavorativo bancario.

Informativa ai sensi dell'art. 13 e 14
del Regolamento UE 2016/679

UniCredit S.p.A. a seguito della retrocessione, è ridvenuto esclusivo titolare dei Crediti Riacquistati e, di conseguenza, unico "Titolare" del trattamento dei dati personali - anagrafici, patrimoniali e reddituali - contenuti nei documenti e nelle evidenze informatiche connessi ai Crediti Ceduti e relativi ai debitori ceduti ed ai rispettivi garanti (i "Dati Personali"), ai sensi e per gli effetti delle disposizioni del Regolamento UE 2016/679 (il "GDPR") e della normativa nazionale applicabile (unitamente al GDPR, la "Normativa Privacy"), in materia di protezione dei dati personali

Titolare del trattamento dei Dati Personali è UniCredit S.p.A., con sede legale in Piazza Gae Aulenti 3, Milano, Italia, codice fiscale, partita IVA e numero di iscrizione presso il registro delle imprese di Milano-Monza-Brianza-Lodi n. 00348170101.

Ciò premesso, UniCredit S.p.A. informa, in particolare, che i Dati Personali continueranno a essere trattati con le stesse modalità e per le stesse finalità per le quali gli stessi sono stati raccolti in sede di instaurazione dei rapporti, così come a suo tempo illustrate nelle informative già fornite. UniCredit S.p.A. informa, altresì, che l'Informativa completa sarà reinviata ai debitori ceduti ed ai rispettivi garanti alla prima occasione utile.

Gli interessati hanno il diritto di accedere in ogni momento ai propri Dati Personali nonché a richiedere qualsiasi informazione relativa al trattamento, ai propri diritti, ai soggetti coinvolti ed alle connesse modalità tecniche, rivolgendosi a UniCredit S.p.A. presso: UniCredit S.p.A - Claims, Via del Lavoro n. 42 - 40127 Bologna/ Tel.: +39 051.6407285 -Fax.: +39 051.6407229/ indirizzo e-mail: diritti.privacy@unicredit.eu.

Allo stesso modo gli Interessati possono richiedere la correzione, l'aggiornamento o l'integrazione dei dati inesatti o incompleti, ovvero la cancellazione o il blocco per quelli trattati in violazione di legge, o ancora opporsi al loro utilizzo per motivi legittimi da evidenziare nella richiesta, oppure richiederne la portabilità.


p. UniCredit S.p.A. -

Il quadro direttivo autorizzato con poteri di firma
Stefano Ruggeri

p. UniCredit S.p.A. -

Il quadro direttivo autorizzato con poteri di firma
Giorgio Frazzitta

TX25AAB10361 (A pagamento).



UNICREDIT S.P.A.

Ischita all'albo delle banche tenuto dalla Banca d'Italia ai sensi dell'articolo 13 del T.U. Bancario al n. 02008.1 Società capogruppo del Gruppo Bancario UniCredit iscritto all'albo dei gruppi bancari ai sensi dell'articolo 64 del T.U. Bancario al n. 02008.1

Sede legale: piazza Gae Aulenti, 3 - Milano
 Registro delle imprese: Milano - Monza Brianza -
 Lodi 00348170101
 Partita IVA: 00348170101

Avviso di cessione di crediti pro-soluto ai sensi dell'art. 58 del Decreto Legislativo n. 385 del 1° settembre 1993 (il "T.U. Bancario")

UniCredit S.p.A. e Capital Mortgage S.r.L., una società a responsabilità limitata costituita ai sensi della legge 30 aprile 1999, n. 130 (la "Legge 130"), con sede legale in Viale Dell'Agricoltura, 7 37135 Verona, Italia, codice fiscale, partita IVA e numero di iscrizione presso il registro delle imprese di Roma n. 09218891001, hanno stipulato in data 9 marzo 2007, come successivamente modificato, un Accordo Quadro di Cessione di crediti pecuniari individuabili in blocco ai sensi e per gli effetti del combinato disposto degli articoli 7-bis e 4 della Legge 130 e dell'articolo 58 del T. U. Bancario (l'"Accordo Quadro di Cessione"), ai sensi del quale in forza di un atto di cessione successivi atti di cessione sono stati ceduti da UniCredit S.p.A. a Capital Mortgage S.r.l. una serie di crediti.

In data 24 settembre 2025 con comunicazione UniCredit S.p.A., avvalendosi di una opzione di riacquisto prevista nell'Accordo Quadro di Cessione, ha comunicato a Capital Mortgage S.r.l. la propria intenzione di riacquistare i Crediti che rispettino il criterio di seguito specificato sub A);

A) che alla data del 16 ottobre 2025 risultavano prossimi ad essere classificati come "Sofferenze" ai sensi delle Istruzioni di Vigilanza di Banca d'Italia e presenti nell'elenco:

46635316 6758713 65686583

Detta cessione si è perfezionata contestualmente al pagamento del corrispettivo per la cessione in data 22 ottobre 2025.

Unitamente ai crediti oggetto della cessione sono stati altresì trasferiti a UniCredit S.p.A., senza ulteriori formalità o annotazioni, ai sensi del combinato disposto dell'articolo 58 del T.U. Bancario, tutti gli altri diritti derivanti a Capital Mortgage S.r.l. dai crediti pecuniari oggetto del summenzionato contratto di cessione, ivi incluse le garanzie reali e personali, i privilegi, gli accessori e, più in generale, ogni diritto, azione, facoltà o prerogativa, anche di natura processuale, inerente ai suddetti crediti.

I debitori ceduti e gli eventuali loro garanti, successori o aventi causa, sono legittimati a pagare ogni somma dovuta in relazione ai crediti e diritti ceduti nelle forme nelle quali il pagamento di tali somme era a loro consentito per contratto o in forza di legge anteriormente alla suddetta retrocessione.

I debitori ceduti e gli eventuali loro garanti, successori o aventi causa potranno rivolgersi per ogni ulteriore informazione al proprio gestore o all'agenzia di UniCredit S.p.A. presso la quale risultano domiciliati i pagamenti delle rate del relativo contratto di mutuo, nelle ore di apertura di sportello di ogni giorno lavorativo bancario.

Informativa ai sensi degli artt. 13 e 14 del Regolamento UE 2016/679

UniCredit S.p.A. a seguito della retrocessione, è ridvenuto esclusivo titolare dei Crediti Riacquistati e, di conseguenza, unico "Titolare" del trattamento dei dati personali - anagrafici, patrimoniali e reddituali - contenuti nei documenti e nelle evidenze informatiche connessi ai Crediti Ceduti e relativi ai debitori ceduti ed ai rispettivi garanti (i "Dati Personali"), ai sensi e per gli effetti delle disposizioni del Regolamento UE 2016/679 (il "GDPR") e della normativa nazionale applicabile (unitamente al GDPR, la "Normativa Privacy"), in materia di protezione dei dati personali

Titolare del trattamento dei Dati Personali è UniCredit S.p.A., con sede legale in Piazza Gae Aulenti 3, Milano, Italia, codice fiscale, partita IVA e numero di iscrizione presso il registro delle imprese di Milano-Monza-Brianza-Lodi n. 00348170101.

Ciò premesso, UniCredit S.p.A. informa, in particolare, che i Dati Personali continueranno a essere trattati con le stesse modalità e per le stesse finalità per le quali gli stessi sono stati raccolti in sede di instaurazione dei rapporti, così come a suo tempo illustrate nelle informative già fornite e a cui si rimanda. UniCredit S.p.A. informa, altresì, che l'Informativa completa sarà reinviata ai debitori ceduti e ai rispettivi garanti alla prima occasione utile.

Gli interessati hanno il diritto di accedere in ogni momento ai propri Dati Personali nonché di richiedere qualsiasi informazione relativa al trattamento, ai propri diritti, ai soggetti coinvolti ed alle connesse modalità tecniche, rivolgendosi a UniCredit S.p.A. presso: UniCredit S.p.A.- Claims, Via del Lavoro n. 42 - 40127 Bologna/ Tel.: +39 051.6407285 -Fax.: +39 051.6407229/ indirizzo e-mail: diritti.privacy@unicredit.eu

Allo stesso modo gli Interessati possono richiedere la correzione, l'aggiornamento o l'integrazione dei dati inesatti o incompleti, ovvero la cancellazione o il blocco per quelli trattati in violazione di legge, o ancora opporsi al loro utilizzo per motivi legittimi da evidenziare nella richiesta, oppure richiederne la portabilità.

p. UniCredit S.p.A. -

Il quadro direttivo autorizzato con poteri di firma
 Stefano Ruggeri

p. UniCredit S.p.A. -

Il quadro direttivo autorizzato con poteri di firma
 Giorgio Frazzitta

TX25AAB10362 (A pagamento).



ANNUNZI GIUDIZIARI

NOTIFICHE PER PUBBLICI PROCLAMI

CORTE DI APPELLO DI POTENZA Sezione Lavoro

Notifica per pubblici proclami

Il Ministero dell'istruzione e del merito (C.F. 80185250588), in persona del Ministro p.t., rappresentato e difeso *ope legis* dall'Avvocatura distrettuale dello Stato di Potenza (C.F. 80008800767), presso i cui uffici in Potenza, in Corso XVIII Agosto n. 46, *ope legis domicilia* (fax: 0971.411616; pec: ads.pz@mailcert.avvocaturastato.it) è stato autorizzato dal Presidente della Corte d'appello di Potenza, con decreto del 30 settembre 2025, alla notifica a mezzo pubblici proclami, con riguardo all'appello avverso la sentenza n. 411/2025 del Tribunale di Matera. L'udienza è stata fissata per il 5 marzo 2026.

Il giudizio (R.G. 135/2025) riguarda la rideterminazione del punteggio attribuito alla prof.ssa Morano Michela, con rettifica della posizione nella suddetta graduatoria GPS e con conseguente stipula dei contratti di lavoro.

I docenti inseriti nelle GPS della Provincia di Matera - posto comune e sostegno relative alle scuole primarie, dell'infanzia e alla scuola secondaria di I e II grado per il biennio 2024/25 e 2025/26, che intendono intervenire in giudizio perché preceduti dalla prof.ssa Morano Michela, possono costituirsi nelle forme e nei termini di legge.

Potenza, 16 ottobre 2025

Il procuratore dello Stato
Francesco Scognamiglio

TU25ABA10225 (A pagamento).

TRIBUNALE DI BRINDISI

Notifica per pubblici proclami - Affrancazione di fondo enfiteutico

Il Giudice dott. Raimo, esaminati gli atti del procedimento su domanda del sig. Minurri Antonio Pio, rilevata la proprietà dello stesso sugli immobili siti in Carovigno in CT fgl. 81 p.la 295, CF fgl 81 p.la 296 sub. 3 e 5, accertato che nessun canone enfiteutico/livello è stato mai richiesto dai concedenti Mugnozza e che il ricorrente ha provveduto al deposito giudiziario del capitale di affranco, ha disposto l'affrancazione degli immobili sopra descritti mandando al ricorrente per la notifica dell'ordinanza per pubblici proclami già autorizzata con proc. VG 1883/2024 RG e ordinando la trascrizione presso il competente Ufficio dei RR.II.

San Vito dei Normanni, 30/09/2025

avv. Valerio Carlo Longo

TX25ABA10306 (A pagamento).

TRIBUNALE ORDINARIO DI LANUSEI

Punti di contatto: avv. Andrea Murreli - Cell. 3497067619 -
Mail: avv.andreamurreli@gmail.com

Notifica per pubblici proclami - Usucapione

Il sig. Gianni Ghironi GHRGNN68L02E700T nato a Lotzorai il 02.7.68 rappresentato dall'avv. Andrea Murreli MRRNDR87D06E441P cita i sigg. Moro Emanuele Fu Antonio, Muggianu Salvatore fu Antonio e gli eredi dei sigg. Stocchino Piero nato a Lotzorai il 5.5.41 e della sig.ra Incollu Bonaria nata a Baunei 4.5.41 a comparire dinanzi al Tribunale di Lanusei all'udienza del 21.4.2026 h.10.30 con invito a costituirsi nel termine di 70 giorni prima dell'udienza indicata o di quella fissata ex art. 168-bis c.p.c. dal Giudice Istruttore, con l'avvertimento che la costituzione oltre i suddetti termini implica le decadenze di cui agli artt 38 e 167 c.p.c. e che la difesa tecnica mediante avvocato è obbligatoria in tutti i giudizi davanti al tribunale, fatta eccezione per i casi previsti dall'articolo 86 o da leggi speciali, e che il convenuto sussistendone i presupposti di legge può presentare istanza per l'ammissione al patrocinio a spese dello Stato ed, inoltre con avviso che in caso di mancata costituzione si procederà in contumacia per sentir accogliere le seguenti conclusioni Voglia l'on. Tribunale, accertare e dichiarare il sig. Gianni Ghironi proprietario per intervenuta usucapione ventennale degli immobili siti in Lotzorai, località Bingias Beccias, distinti al CT Comune di Lotzorai F. n. 9 part. 84 e 230, salva la servitù coattiva in favore del demanio regionale tesa a consentire il passaggio del sistema idrico per l'irrigazione dei campi limitrofi sul fondo distinto al CT F. 9 part 84

avv. Andrea Murreli


TX25ABA10308 (A pagamento).

TRIBUNALE CIVILE DI TRANI

Notifica per pubblici proclami - R.G. n. 2023/2025 e R.G. n. 1932/2025 V.G.

Si rende noto, ai sensi dell'art. 3 della legge n. 346/76, giusta provvedimenti di autorizzazione del Tribunale di Trani del 07.08.2025 e del 20.10.2025, che il Sig. Cucumazzo Giovanni, nato a Terlizzi (BA), il 06.11.1986 e residente in Ruvo di Puglia (BA), alla Via Piero Gobetti n. 77, c.f. CCMGNN-86S06L109S, ha proposto ricorso civile, iscritto al numero di R.G. 2023/2025 e R.G. 1932/2025 (Volontaria Giurisdizione) presso il Tribunale di Trani, in danno del Sig. Berardi Francesco di Michele, al fine di far accertare e dichiarare in suo favore l'intervenuta usucapione ex art. 1159 bis c.c., del fondo rustico sito in agro di Ruvo di Puglia (BA), identificato nel catasto terreni del predetto Comune al Foglio n. 151, Particella n. 35, di natura pascolo.

Che il Presidente del Tribunale di Trani, nella persona del Dott. Salvatore Casiello con decreto del 20.10.2025, n. 4530/2025 (Volontaria Giurisdizione), ha autorizzato la notifica per pubblici proclami dell'atto introduttivo e dei decreti di accoglimento di cui sopra e disposto l'affissione del ricorso e predissequi decreti per novanta giorni nell'albo



del Comune di Trani e la pubblicazione di essi, per estratto, nella G.U.R.I., con l'avvertimento che chiunque vi abbia interesse può proporre opposizione alla presente richiesta di riconoscimento di proprietà, ai sensi dell'art. 3 comma 3, della legge n. 346/76 e s.m.i., entro novanta giorni dalla scadenza del termine di affissione All'albo del Comune di Trani;

Bari, 20.10.2025

avv. Oronzo Panebianco

TX25ABA10337 (A pagamento).

TRIBUNALE DI BRESCIA

Notifica per pubblici proclami - Ricorso ex art. 1105 IV comma c.c. - R.G. 15290/25 V.G.

Con decreto in data 20 ottobre 2025, R.G. 20602/25 V.G., il Presidente del Tribunale di Brescia, Dott. Stefano Scati, ha autorizzato la notifica per pubblici proclami ai sensi dell'art. 150 c.p.c. del ricorso ex art. 1105 IV comma c.c. presentato innanzi alla predetta autorità giudiziaria dalla sig.ra Angela Acciarito, C.F. CCRNGL73C60C351W, residente in Sant'Agata Li Battiati (CT), via Leopardi n. 1, unitamente ad altri 200 multiproprietari del Condominio Multiproprietà Palace Pontedilegno, sito in Ponte di Legno (BS) alla via Trento n. 19, tutti rappresentati dall'avv. Andrea Franchi del Foro di Brescia, C.F. FRNNDR80T14B157X, con domicilio eletto presso lo studio del procuratore in Brescia, via Solferino n. 55 - p.e.c. andrea.franchi@brescia.pecavvocati.it.

I ricorrenti, tutti proprietari pro indiviso degli appartamenti siti presso il Condominio Multiproprietà Palace Pontedilegno, lamentando l'impossibilità di procedere con la nomina assembleare dell'amministratore di tali comunioni e la conseguente impossibilità di prendere i provvedimenti necessari per l'amministrazione del bene comune, hanno depositato innanzi al Tribunale di Brescia ricorso ai sensi dell'art. 1105 IV comma c.c., formulando in tale sede la richiesta di nomina giudiziale dell'amministratore delle comunioni a godimento turnario site presso il Condominio Multiproprietà Palace Pontedilegno, in Ponte di Legno (BS), via Trento n. 19, C.F. 99003390178, da individuarsi in professionista noto all'ufficio, preferibilmente iscritto all'albo degli avvocati o dei commercialisti e degli esperti contabili, con richiesta altresì di condanna alla rifusione delle spese del giudizio nei confronti degli eventuali resistenti che dovessero opporsi a tale richiesta.

In conseguenza di tale ricorso, iscritto a ruolo al n. R.G. 15290/25 V.G., con decreto in data 05 settembre 2025 il Tribunale di Brescia, in persona della Giudice Relatrice Dott.ssa Claudia Gheri, ha proceduto a fissare udienza camerale per il giorno 09 dicembre 2025, ore 11:15, onerando i ricorrenti della notifica del ricorso e del decreto di fissazione udienza a favore di tutti i comunisti, concedendo altresì termine a questi ultimi per la costituzione in giudizio fino a 10 giorni prima della citata udienza.

avv. Andrea Franchi

TX25ABA10346 (A pagamento).

TRIBUNALE DI RIETI

Notifica per pubblici proclami - R.G. 890/2025

Su autorizzazione, Costantini Serafino cita Costantini: Domenica CSTDNC36B48B008P, Domenico, Giacomo CSTGCM32R43B008F, Marianna CSTMNN-29S59B008Z, Angelantonia 10/08/1898, Angelantonio 29/06/1894, Giovanni CSTGNN30T17B008G, Giulio CSTGLI04H18B008O, Angelo 10/03/1941, Angelo CSTNGL-92P15B008H, Crocilia CSTCCL20C65B008B, Francesca CSTFNC49A48B008X, Giuseppina CSTGPP23E50B008B, Maria Rosa CSTMRS44L46B008C, Berardina CSTBR-D65M53B008Q, Clorinda Claudia CSTCRN74M45B008H, Delfina CSTDFN78B60B008P, Domenica CSTDNC-68D53B008V, Benedetto CSTBBDT37L09B008U, Giacomo CSTGCM33H17B008W, Mario CSTMRA35P01B008P, Domenico CSTDNC01T06B008K, Ferreri Benedetta FRRBDT11A42B008T, Rosati: Amelia RSTM-LA38L67B008P, Serafina RSTSFN44T45B008T, Di Gaetano: Antonio, Berardina, Laurina, Maddalena, Maria tutti fu Benedetta, Franchi Domenica fu Berardino; Tempesta: Giovanni e Romualdo fu Antonio, Valentino, Antonio TMPNTN71E03A515A, Domenica TMPDN-C75H61A515W, Luigi TEMPLGU37T13B008C, Patrizio TMPPRZ78M21A515T, Costantini Annalisa CSTNL-S73A63B008X, gli altri intestatari catastali, eredi in caso di decesso, possibili interessati all'udienza 20/02/2026 - Tribunale di Rieti per essere dichiarato proprietario ex art. 1158 cc delle part.lle: fg n. 70 n. 237, fg 9: n. 134, 281, 282, 283, 284; fg 19 n. 88 e 89; fg 48 nn 4, 5, 796 (30mq), 886, 887, 281 sub 3, 843 (1/3), fg n. 49 n. 213; fg 32 n. 1897; fg n. 18 n. 485, site in Borgorose.

Costituzione 10 giorni prima dell'udienza ex art. 281 decies cpc e sgg (Proc. 1021/2025).

Decadenze come per Legge.

Avvertimenti dati ex artt. 163 n. 7 e 281 undecies cpc.


avv. Arianna Di Francesco

TX25ABA10383 (A pagamento).

TRIBUNALE DI MILANO Sezione Lavoro

Notifica per pubblici proclami - R.G. 10308/2025

Con provvedimento IST. n. 5/2025 del 17/10/2025 il Presidente di Sezione del Tribunale di Milano, Sez. Lavoro, ha autorizzato la notifica per pubblici proclami del ricorso numero di registro generale 10308/2025, pendente presso il medesimo Tribunale e proposto da Manzione Enrico, rappresentato e difeso dall'avvocato Rosa Cilea, con domicilio eletto presso lo studio legale Cilea in Reggio Calabria, viale G. D'Annunzio n. 20/A, contro Ministero dell'Istruzione e del Merito, nonché nei confronti dei controinteressati individuati nei <<dirigenti scolastici che hanno partecipato alla procedura di mobilità interregionale per gli a.s. 2024/2025 e 2025/2026>>;



oggetto della domanda: <<1. L' accertamento, il riconoscimento e la declaratoria - prima in via cautelare e d'urgenza e poi nel merito - del diritto di Manzione Enrico, in qualità di Dirigente Scolastico, con sede di titolarità e servizio presso l'Istituto Scolastico MIMM0CF007 CPIA 4 Milano e titolare di precedenza per il personale scolastico con disabilità di cui all' art. 21 della Legge n. 104 del 14/02/1992, ad ottenere la mobilità interregionale per l'a.s. 2025/2026 e, dunque, ad essere trasferito nella regione/provincia di residenza in Calabria/Reggio Calabria (ove opera *ope legis* la suddetta precedenza) atta ed idonea a conciliare il diritto al lavoro ed il diritto alla salute come pure costituzionalmente garantiti e protetti.

2. La condanna dell'Amministrazione convenuta, segnatamente Ministero Dell'istruzione e del Merito e la propria articolazione territoriale competente individuata nell'Ufficio Scolastico Regionale per la Calabria a Voler disporre nei confronti del Dirigente Scolastico Manzione Enrico il trasferimento nella regione/provincia di residenza in Calabria/Reggio Calabria (ove opera *ope legis* la precedenza assoluta di cui è titolare) atta ed idonea a conciliare il diritto al lavoro ed il diritto alla salute come pure costituzionalmente garantiti e protetti. Previa disapplicazione - ove occorra - di ogni avversa determinazione di parte datoriale ed in particolare del Decreto del Direttore Generale dell'Ufficio Scolastico della Regione Calabria prot. n. 19815 del 15/07/2025 nella parte in cui non include, e dunque esclude, il nominativo del ricorrente e l'intera fase della mobilità interregionale cui lo stesso ha titolo e diritto a partecipare; Previa disapplicazione - ove occorra - di ogni altro atto annesso, presupposto e consequenziale anche se non conosciuto nella misura in cui sia lesiva dei diritti del Dirigente Scolastico ricorrente.

3. IN subordine: l'accertamento, il riconoscimento e la declaratoria - prima in via cautelare e d'urgenza e poi nel merito - del diritto di Manzione Enrico, in qualità di Dirigente Scolastico, con sede di titolarità e servizio presso l'Istituto Scolastico MIMM0CF007 CPIA 4 milano e titolare di precedenza per il personale scolastico con disabilità di cui all' art. 21 della Legge n. 104 del 14/02/1992, ad ottenere la mobilità interregionale per l'a.s. 2024/2025 e, dunque, ad essere trasferito nella regione/provincia di residenza in Calabria/Reggio Calabria (ove opera *ope legis* la suddetta precedenza) atta ed idonea a conciliare il diritto al lavoro ed il diritto alla salute come pure costituzionalmente garantiti e protetti, con effetto retroattivo sin dall'a.s. 2024/2025 su una delle sedi disponibili assegnate a soggetti meno titolati.

4. Per l'effetto: la condanna dell'Amministrazione convenuta, segnatamente Ministero Dell'istruzione e del Merito e la propria articolazione territoriale competente individuata nell'Ufficio Scolastico Regionale per la Calabria a Voler disporre nei confronti del Dirigente Scolastico Manzione Enrico il trasferimento nella regione/provincia di residenza in Calabria/Reggio Calabria (ove opera *ope legis* la precedenza assoluta di cui è titolare) atta ed idonea a conciliare il diritto al lavoro ed il diritto alla salute come pure costituzionalmente garantiti e protetti, con effetto retroattivo sin dall'a.s. 2024/2025 su una delle sedi disponibili assegnate a

soggetti meno titolati; Previa disapplicazione - ove occorra - di ogni avversa determinazione di parte datoriale ed in particolare del Decreto del Direttore Generale dell'Ufficio Scolastico della Regione Calabria prot. n. 18469 del 15/07/2024 nella parte in cui non include, e dunque esclude, il nominativo del ricorrente; Previa disapplicazione - ove occorra - di ogni altro atto annesso, presupposto e consequenziale anche se non conosciuto nella misura in cui sia lesiva dei diritti del Dirigente Scolastico ricorrente.>>

Controinteressati: dirigenti scolastici che hanno partecipato alla procedura di mobilità interregionale per gli a.s. 2024/2025 e 2025/2026 - Udiienza: 18/12/2025 ore 11:00 mediante collegamento da remoto.

Si fa presente che gli atti integrali del procedimento in oggetto sono consultabili sul sito internet istituzionale del MIM e presso la Casa Comunale di Milano.

Reggio Calabria, 20/10/2025

avv. Rosa Cilea

TX25ABA10385 (A pagamento).

TRIBUNALE DI VERONA

*Notifica per pubblici proclami - Atto di citazione -
R.G. 7993/2025*

L'avv. Alessandro Turco con studio in Verona v.lo San Domenico 12, procuratore di Marchesini Lucrezia e Dalle Pezze Raffaello, da Negrar via Dell'Aquilio n. 47, esposto che gli attori posseggono in via esclusiva continua ed ininterrotta dal 1980, avendolo ricevuto dalla madre Antolini Maria che lo possedeva ab immemore, utilizzandolo personalmente ed eseguendo importanti interventi di ristrutturazione e manutenzione anche straordinaria, un fabbricato abitativo su due livelli con pertinenziale terreno, posto sulla linea di confine fra il Comune di Negrar (VR), località Tormini, e Comune di Sant'Anna Alfaedo, insistente su area anche pertinenziale composta da sei differenti mappali di cui tre già in proprietà degli attori e tre intestati in Catasto a soggetti anche terzi come più avanti descritti. Il Tribunale di Verona, con suo provvedimento in data 15/07/2025, ha autorizzato la notifica per pubblici proclami.

Parte attrice cita Dalle Pezze Ivo, Mignolli Girolamo, Momi Vittorio, Mignolli Pietro e Mignolli Angelo tutti nati a Negrar nonché chiunque interessato alla presente causa in quanto discendente o comunque erede o avente causa degli stessi a comparire avanti al Tribunale di Verona all'udienza del 09/04/2026 ore 9:00 e seguenti, con invito a costituirsi nel termine di giorni settanta prima dell'udienza indicata ex art. 166 c.p.c. ed a comparire nell'udienza indicata dinanzi al Giudice designato, con l'avvertimento che la costituzione oltre i suddetti termini implica le decadenze di cui all'art. 38 e 167 c.p.c., che la difesa tecnica mediante avvocato è obbligatoria in tutti i giudizi davanti al Tribunale, tranne i casi previsti dall'art. 86 o da Leggi speciali, che la parte, sussi-



stendone i presupposti di legge, può presentare istanza per l'ammissione al patrocinio a spese dello Stato, per ivi, in sua presenza od accertata contumacia, sentire accogliere le seguenti conclusioni: accertato il pacifico, continuo, ininterrotto ed esclusivo possesso uti dominus esercitato in via esclusiva per più di un ventennio dagli attori anche per accessione/successione al possesso dei loro danti causa, dichiararsi Dalle Pezze Raffaello e Marchesini Lucrezia pieni proprietari per acquisto fattone per usucapione ultra ventennale (anche per accessione/successione nel possesso esclusivo dei danti causa), delle porzioni di fabbricato censite al Catasto Fabbricati di Negrar, foglio 7, particelle 2048 e 2050 e terreno pertinenziale censito al Catasto Terreni di Negrar, fg. 7, part. 2049.

Spese e compensi professionali rifusi solo in caso di opposizione. In via istruttoria: si chiede ammissione di prova per testi e si producono documenti.

avv. Alessandro Turco

TX25ABA10390 (A pagamento).

AMMORTAMENTI

TRIBUNALE DI BERGAMO

Ammortamento titolo azionario

Il Presidente del Tribunale di Bergamo con decreto del 30/09/2025-07/10/2025 R.G. 5735/2025 ha pronunciato l'ammortamento del certificato azionario:

- N. 796 di n. 100 azioni del valore nominale di Euro 10,00 cadauna;

emesso in data 30/03/2002 dalla società "Immobiliare Albenza S.p.A." con sede in Bergamo – Piazza G. Matteotti n. 20 intestato al Sig. Piccolo Marco, autorizzando la società "Immobiliare Albenza S.p.A." a rilasciare il duplicato del certificato trascorsi 30 giorni dalla presente pubblicazione salvo opposizione del detentore.

Bergamo, 21 ottobre 2025

Piccolo Marco

TX25ABC10316 (A pagamento).

TRIBUNALE DI BERGAMO

Ammortamento titolo azionario

Il Presidente

Letto il ricorso che precede RGV 1547/2025 depositato da Ghilardi Nicoletta;

premessi gli opportuni accertamenti sulla verità dei fatti e sul diritto del possessore;

vista la denuncia di smarrimento;

vista la documentazione fornita;

ritenuta la propria competenza;

visti gli artt. 2027 e 2016 c.c.

revoca

il già reso provvedimento del 26.3.2025 e a integrale sostituzione

PRONUNCIA

l'ammortamento del titolo nominativo sottoindicato e più precisamente:

certificato azionario n.992 emesso dalla società immobiliare Podere Montebello Spa con sede in Treviolo, Via Roma n.110, del valore nominale di € 258,23.=;

AUTORIZZA

La società emittente Podere Montebello Spa con sede in Treviolo, Via Roma n.110, a rilasciare il duplicato a favore dell'istante dopo 30 giorni dalla data di pubblicazione del decreto nella *Gazzetta Ufficiale* della Repubblica italiana - purché nel frattempo non vi sia fatta opposizione dal detentore.

Bergamo, 13 Ottobre 2025

Il Presidente Vicario

Dott. Vito Di Vita

Ghilardi Nicoletta

TX25ABC10338 (A pagamento).

TRIBUNALE ORDINARIO DI ROMA Sedicesima Sezione Civile (Ex Terza Sezione Civile)

Ammortamento cambiario - R.G. 10743/2025

Il Presidente del Tribunale letto il ricorso che precede; visti i documenti esibiti e ritenuti attendibili i fatti esposti; ritenuta la legittimazione dell'istante, in quanto titolare del credito cartolare (*cf.* Cass. 13513/2002); visti gli artt. 89 e 102 ultimo comma RD 14/12/33 n. 1669; dichiara l'ammortamento della cambiale descritta in ricorso e i cui dati si abbiano qui per integralmente riportati (emessa a Ciampino il 20.12.2024 per l'importo di € 5.000,00, scadenza 20.02.2025, a firma dell'amministratore della New Espresso S.r.l.);

autorizza il pagamento dopo 30 giorni dalla data di pubblicazione del presente decreto nella G.U.R.I., purché non venga fatta nel frattempo opposizione dal detentore;

dispone la notificazione, a cura dell'istante, di copia del presente provvedimento all'emittente.

Il Presidente - dott. Paolo Goggi

Roma, 05.10.2025

avv. Franco Maradei

TX25ABC10370 (A pagamento).



EREDITÀ**TRIBUNALE DI MILANO**

*Nomina curatore eredità giacente di Renzo Clerici -
R.G. 8118/2025*

Il Giudice del Tribunale di Milano, in persona della dott. ssa Valentina Boroni con decreto del 16/09/2025 ha dichiarato giacente l'eredità del signor Renzo Clerici nato a Milano (MI) il 12/05/1958, deceduto a Milano il 14/12/2018 con ultimo domicilio a Milano, nominando curatore l'avv. Alberto Sbarra del Foro di Milano.

Il curatore
avv. Alberto Sbarra

TX25ABH10301 (A pagamento).

TRIBUNALE DI ANCONA

*Nomina curatore eredità giacente
di Francesco Vitali*

Con decreto del 29/09/2025 (R.G. 4057/2025) il Tribunale di Ancona ha nominato l'Avvocato Francesco Nepi, con studio in Ancona, curatore dell'eredità giacente di Francesco Vitali, nato a Ostra Vetere (AN) il 30/04/1964, deceduto a Senigallia il 17/6/2025.

Il curatore dell'eredità giacente
avv. Francesco Nepi

TX25ABH10309 (A pagamento).

TRIBUNALE DI CREMONA

*Chiusura eredità giacente di Francesca Uberti -
R.G. 2821/2024*

Il Tribunale di Cremona, GOP Debora Raffaglio, con decreto del 21-10-2025, ha dichiarato la chiusura dell'eredità giacente di Francesca Uberti, nata ad Agnadello il 25/12/1925, deceduta a Crema il 07/12/2024.

La curatrice
avv. Clara Carletti

TX25ABH10311 (A pagamento).

TRIBUNALE DI ROMA

*Nomina curatore eredità giacente
di Beltrame Livio*

Il Giudice dott. ssa A. Gagliardi, con decreto del 12/10/2025 ha dichiarato giacente l'eredità di Beltrame Livio, nato a Trieste il 5/9/1938 e deceduto a Roma il 18/11/2024, con ultimo domicilio in Roma, nominando curatore l'Avv. Andrea Cutellè, con studio in Roma, Viale Giulio Cesare 95.

Il curatore
avv. Andrea Cutellè

TX25ABH10325 (A pagamento).

TRIBUNALE DI CASSINO

*Nomina curatore eredità giacente
di Cnobloch Damiano*

L'avv. Erika Poccia, studio in Formia v. Paone 42 avve-rikapoccia@pec.it nominata curatore dell'eredità giacente di Damiano Cnobloch nato a Formia il 9.9.1973 deceduto a Gaeta il 20.10.2022 dal Trib. di Cassino Rgv 1006/2025 decr. 20.5.2025, invita chiamati successibili entro il sesto grado e creditori a comunicare dichiarazioni di credito entro un mese dalla pubblicazione del presente avviso, indicando le cause di prelazione.

Il curatore
avv. Erika Poccia

TX25ABH10328 (A pagamento).

TRIBUNALE DI LATINA


*Nomina curatore eredità giacente
di Donazzolo Giovanni*

Con decreto emesso in data 21.05.2025 il Presidente del Tribunale di Latina, ha dichiarato giacente l'eredità morendo dimessa da Donazzolo Giovanni nato in Aprilia il 10 ottobre 1962 e deceduto in Roma il 17 dicembre 2013 - c.f. DNZGN-N62R10A341Q - R.G. 1008/2025/vg I° sezione

Curatore e' stato nominato l'avv. Antonella Comito con studio in Latina via G.Garibaldi n.38

Il curatore dell'eredità giacente
avv. Antonella Comito

TX25ABH10329 (A pagamento).



TRIBUNALE DI BERGAMO

*Chiusura eredità giacente di Allevi Giuseppe -
V.G. 1506/2021*

Il Giudice del Tribunale di Bergamo con provvedimento del 26.02.2025, ha dichiarato la chiusura dell'eredità giacente di Allevi Giuseppe, nato a Brignano Gera D'Adda (BG) in data 16.12.1937 e deceduto in data 16.02.2012 a Brignano Gera D'Adda (BG).

Il curatore dell'eredità giacente
dott. Filippo Sodo

TX25ABH10330 (A pagamento).

TRIBUNALE DI CREMONA

*Nomina curatore eredità giacente
di Maria Caterina Marconi - R.G. n. 2624/2025*

Il Tribunale di Cremona con decreto del 28.07.2025, ha nominato curatore dell'eredità giacente di Maria Caterina Marconi, nata a Genivolta (CR) il 18.11.1947, deceduta in Orzinuovi (BS) il 17.10.2024 e residente in vita in Genivolta (CR), l'avv. Maria Procopio con studio in Casalmorano (CR), Via Caduti Sul Lavoro, 4.

Il curatore
avv. Maria Procopio

TX25ABH10342 (A pagamento).

TRIBUNALE DI BERGAMO

Punti di contatto:
federico.salerno@cdr-taxlegal.it

*Chiusura eredità giacente Guglielmo Adiletto -
R.G. n. 6420/2023*

La dott.ssa Maria Elda Concetta Caprino del Tribunale di Bergamo con decreto n. cron. 2745 del 15.10.2025 ha dichiarato la chiusura dell'eredità giacente aperta in more del signor Guglielmo Adiletto (C.F. DLTGLL86M08F839H) nato a Napoli (NA) il 08/08/1986 e deceduto in Amsterdam (Paesi Bassi) in data 13/11/2022.

Il curatore
avv. Federico Salerno

TX25ABH10349 (A pagamento).

TRIBUNALE DI VELLETRI

Punti di contatto: Tel: 3333960318

*Nomina curatore eredità giacente
di Manni Luigi*

Il Giudice Tutelare del Tribunale di Velletri con decreto di nomina di curatore, del 5 giugno 2025, R.G. 2184/2025, ha dichiarato giacente l'eredità di Manni Luigi nato a Acquasparta il 15.03.1937 e deceduto in Roma il 7.12.2019 nominando curatore l'avv. Lia Simonetti del Foro di Velletri con studio in Velletri, Piazza Caduti sul Lavoro 36.

Il curatore dell'eredità giacente
avv. Lia Simonetti

TX25ABH10365 (A pagamento).

TRIBUNALE DI FORLÌ

*Nomina curatore eredità giacente
di Morosato Celestina - R.G. V.G. n. 1421/2025*

Il Giudice delle Successioni del Tribunale di Forlì, dott.ssa Valentina Vecchietti, con decreto n. cronol. 3987/2025 del 02/07/2025, ha dichiarato giacente l'eredità della Sig.ra Morosato Celestina, nata a Legnago il 19/01/1926, in vita residente a Forlì e deceduta a Meldola il 22/03/2020, nominando curatore l'avv. Marco Cecchini con studio a Cesena in Via Madonna dello Schioppo n. 788 (Giuramento del 22/10/2025)

Il curatore dell'eredità giacente
avv. Marco Cecchini

TX25ABH10367 (A pagamento).

TRIBUNALE DI TARANTO

*Chiusura eredità giacente di Saracino Giacinto -
R.G. 453/2014*

Il Giudice del Tribunale di Taranto con decreto del 16/10/2025 ha dichiarato la chiusura dell'eredità giacente di Saracino Giacinto nato a Taranto il 19/11/1946 e deceduto a Taranto il 30/11/2010.

Il curatore dell'eredità giacente
dott.ssa Cristina Debora Pulpito

TX25ABH10368 (A pagamento).



TRIBUNALE DI VERCELLI

*Nomina curatore eredità giacente
di Horvat Petre*

Il Tribunale di Vercelli con decreto del 15.09.2025 ha dichiarato giacente l'eredità di Horvat Petre nato in Romania il 24.07.1965 e deceduto in Foglizzo il 04.12.2020, nominando curatore l'avv. Alessandra Rinetti con studio in Casale Monferrato, Piazza Coppa 2, alessandra.rinetti@pec.it. Si invitano i creditori e i legatari a presentare entro il termine di 45 giorni dalla presente pubblicazione le dichiarazioni di credito ex art. 499 c.c. indicando le eventuali ragioni di prelazione con allegati i documenti giustificativi.

Il Curatore provvederà alla liquidazione concorsuale dell'eredità ex art. 498 c.c. e seguenti.

Il curatore dell'eredità giacente
avv. Alessandra Rinetti

TX25ABH10369 (A pagamento).

TRIBUNALE DI ALESSANDRIA

*Nomina curatore eredità giacente
di Beatrice Maugeri - R.G. 1444/2025*

Il Presidente del Tribunale di Alessandria con decreto del 07/07/2025 ha dichiarato giacente l'eredità di Beatrice Maugeri, nata a Mede (PV) il 15/01/1956 e deceduta in Alluvioni Piovera (AL) il 16/06/2023 con ultimo domicilio a Legnano (MI), via Bruno Buozzi n. 24, nominando curatore l'avv. Antonella Riccio del Foro di Alessandria, con studio in Alessandria, alla piazza Giosuè Carducci n. 3.

Il curatore
avv. Antonella Riccio

TX25ABH10372 (A pagamento).

TRIBUNALE DI PARMA

*Nomina curatore eredità giacente
di Reverberi Gianni - R.G. 2943/2025*

Il Giudice, con decreto di data 29.04.2025 nomina il dott. Emanuele Loperfido, con studio in Parma, viale Mentana n. 112, curatore dell'eredità giacente di Reverberi Gianni, nato a Montechiarugolo il 05.01.1949 e deceduto a Langhirano il 22.06.2021.

Il curatore
dott. Emanuele Loperfido

TX25ABH10373 (A pagamento).

TRIBUNALE DI MASSA

*Nomina curatore eredità giacente
di Prampolini Renzo - R.G. 2101/2025*

Il Presidente del Tribunale di Massa, con decreto del 16/09/2025, ha dichiarato giacente l'eredità di Prampolini Renzo nato a Sarzana (SP) il 28/11/1948 e deceduto in Massa il 04/01/2025 con ultimo domicilio a Massa in via Giorgini 4, nominando curatore l'avv. Corinna Valettini con studio in Aulla (MS) via A. Nardi 20, che ha accettato l'incarico e prestato giuramento il 03/10/2025.

Aulla, 21/10/2025

Il curatore
avv. Corinna Valettini

TX25ABH10375 (A pagamento).

TRIBUNALE DI LIVORNO

*Nomina curatore eredità giacente
di Catozzi Giuliano - R.G. 2954/2025*

Il Giudice dott.ssa Fodra del Tribunale di Livorno con decreto del 22/09/2025 ha dichiarato giacente l'eredità di Catozzi Giuliano, nato a Belvedere Ostrense il 11/11/1961 e deceduto in Livorno il 03/05/2025, nominando curatore l'avv. Francesca Pietra Caprina con studio in San Vincenzo via V. Emanuele II n. 12.

San Vincenzo, 22/10/2025

Il curatore
avv. Francesca Pietra Caprina

TX25ABH10377 (A pagamento).


TRIBUNALE DI BOLOGNA

*Nomina curatore eredità giacente
di Bini Mario - R.G. 6011/2025*

Il Tribunale di Bologna con decreto del 26/05/2025 ha dichiarato giacente l'eredità di Bini Mario nato a Bologna il 08/02/1935 e deceduto a Casalecchio di Reno (BO) il 23/05/2022 nominando curatore l'avv. Stefania Frittella con studio in Bologna via Magni n. 2.

Il curatore
avv. Stefania Frittella

TX25ABH10378 (A pagamento).



TRIBUNALE DI ALESSANDRIA

*Chiusura eredità giacente
di Notte Carlo - R.G. 2015/2024*

Il Tribunale di Alessandria con provvedimento del 08/10/2025 ha dichiarato la chiusura della procedura di eredità giacente di Notte Carlo nato a Basaluzzo (AL) il 04/04/1944, deceduto in Novi Ligure (AL) il 20/08/2015.

Alessandria, 21/10/2025

Il curatore
avv. Pierpaolo Fracchia

TX25ABH10380 (A pagamento).

TRIBUNALE DI PARMA

*Nomina curatore eredità giacente
di Paggiarin Riccardo - R.G. 6818/2024*

Il Giudice, con decreto di data 21.10.2024 nomina il dott. Emanuele Loperfido, con studio in Parma, viale Mentana n. 112, curatore dell'eredità giacente di Paggiarin Riccardo, nato a Vicenza il 22.03.1943 e deceduto a Rovereto (TN) il 19.09.2023.

Il curatore
dott. Emanuele Loperfido

TX25ABH10381 (A pagamento).

TRIBUNALE DI PISA

*Nomina curatore eredità giacente
di Puccinelli Vanna Janet - R.G. 1134/2025*

Il Giudice delle successioni del Tribunale di Pisa, con decreto del 17/06/2025, ha dichiarato giacente l'eredità di Puccinelli Vanna Janet, nata a Bientina il 16/07/1949 e deceduta a Pisa il 30/08/2024, nominando curatore l'avvocato Aldo Bronzini con studio in Pisa, via Manara Valgimigli, 4.
Pisa, 03/10/2025

Il curatore
avv. Aldo Bronzini

TX25ABH10382 (A pagamento).

TRIBUNALE DI ALESSANDRIA

*Nomina curatore eredità giacente
di Giovanna Rebora - R.G. 72/2025*

Il Giudice del Tribunale di Alessandria, nella persona della dott.ssa Antonella Dragotto, con decreto del 21/01/2025 ha dichiarato giacente l'eredità di Giovanna Rebora, nata a Pozzolo Formigaro (AL) il 20/08/1928 e deceduta in Novi Ligure

(AL) in data 03/11/2017 con ultimo domicilio a Basaluzzo (AL) in via Novi n. 70 nominando curatore l'avv. Antonella Riccio del Foro di Alessandria con studio in Alessandria, piazza Giosuè Carducci n. 3.

Il curatore
avv. Antonella Riccio

TX25ABH10386 (A pagamento).

TRIBUNALE DI LUCCA

*Nomina curatore eredità giacente
di Biagioni Giovan Carlo - R.G. n. 4305/2025*

Il Giudice delle successioni Dott.ssa Maria Giulia D'Etore, con decreto del 12.10.2025, ha dichiarato giacente l'eredità di Biagioni Giovan Carlo, nato in Castelnuovo Garfagnana in data 8.6.1942 e deceduto in Lucca in data 23.11.2023, nominando curatore l'Avv. Gabriele Tomei, con studio in Viareggio (LU), via Pisani n. 50.

Il curatore dell'eredità giacente
avv. Gabriele Tomei

TX25ABH10387 (A pagamento).

TRIBUNALE DI BUSTO ARSIZIO

*Nomina curatore eredità giacente
di Carlo Alberto Lombardi - R.G. 4289/2025*

Il Tribunale di Busto Arsizio con decreto del 22/09/2025 dichiarò giacente l'eredità di Lombardi Carlo Alberto, nato a Caronno Pertusella il 27/10/1943 (C.F. LMBCLL-43R27B805B) deceduto a Lainate il 07/03/2025, con ultimo domicilio a Caronno Pertusella, via Mantegna n. 180, nominando curatore l'avv. Maria Luisa Mammana con studio in Busto Arsizio (VA) via Libia n. 9.

Busto Arsizio, 08/10/2025

Il curatore
avv. Maria Luisa Mammana

TX25ABH10388 (A pagamento).

TRIBUNALE DI NOCERA INFERIORE

*Nomina curatore eredità giacente
di Ciaravola Raffaele - R.G. 1232/2025*

Il Giudice dott. Simone Iannone del Tribunale di Nocera Inferiore, vista l'istanza per la nomina di un curatore dell'eredità giacente di Ciaravola Raffaele nato ad Angri il 05/06/1962 e deceduto il 03/11/2014 a Nocera Inferiore, presentata dalla società Prisma SPV S.r.l., nomina quale cura-



tore dell'eredità giacente, con riferimento alla successione di Ciaravola Raffaele, l'avv. Ferdinando Prevete con studio in Sarno (SA), via Provinciale Amendola n.ri 5/7.

Il curatore
avv. Ferdinando Prevete

TX25ABH10389 (A pagamento).

TRIBUNALE DI BRESCIA Volontaria Giurisdizione

*Nomina curatore eredità giacente
di Sante Rosso - R.G. 12829/2025*

Il Giudice del Tribunale di Brescia dott. Andrea Marchesi con decreto del 01.09.2025, pubblicato il 02.09.2025, ha dichiarato giacente l'eredità di Sante Rosso (C.F. RSS-SNT25D08E092U), nato a Gorgo al Monticano (TV) il 08.04.1925 e deceduto a Brescia (BS) il 07.06.2006, ultimo domicilio in Brescia (BS), via Mantova n. 91, nominando curatore il dott. Marco Favalli con studio in via Vittorio Veneto n. 1 Brescia.

Brescia, 23.09.2025

Il curatore
dott. Marco Favalli

TX25ABH10391 (A pagamento).

TRIBUNALE DI CASSINO

*Nomina curatore eredità giacente
di Migliarese Eugenio Antonio - R.G. 781/2025*

Con decreto del 22/04/2025, il Tribunale di Cassino ha dichiarato giacente l'eredità di Migliarese Eugenio Antonio, nato a San Giorgio a Liri (FR) il 20/05/1950 e deceduto in Cassino (FR) il 21/01/2020, nominando curatore l'avv. Daniele Loffreda con studio in Sora (FR) in via XX settembre n. 42, pec: danielle.loffreda@pec.it, peo: danielle.loffreda@gmail.com, tel.: 0776.1985559.

Si invitano i chiamati successibili del defunto ed i creditori aventi diritto a prendere contatti con il sottoscritto curatore entro 30 giorni dalla presente pubblicazione.

Il curatore
avv. Daniele Loffreda

TX25ABH10392 (A pagamento).

TRIBUNALE DI MILANO

*Nomina curatore eredità giacente
di Cesaro Emanuele - R.G. n. 7931/2025 V.G.*

Il Giudice dott.ssa Valentina Boroni, con decreto del 16/09/2025, ha dichiarato giacente l'eredità di Cesaro Emanuele nato a Bollate (MI) il 24.03.1970 e deceduto in Gargagnate Milanese (MI) il 18.07.2023, nominando curatore l'avv. Pancrazio Timpano con studio in Milano via San Barnaba n 30

Il curatore dell'eredità giacente
avv. Pancrazio Timpano

TX25ABH10394 (A pagamento).

RICHIESTE E DICHIARAZIONI DI ASSENZA E DI MORTE PRESUNTA

(1^a pubblicazione).

TRIBUNALE DI BOLOGNA

*Richiesta di dichiarazione di morte presunta
di Franchini Bruno - R.G. 14020/2025*

Il Tribunale di Bologna, con decreto R.G.V.G. 14020/2025 del 13.10.2025, ordina le pubblicazioni per la richiesta di morte presunta di Franchini Bruno, C.F. FRNBR-N39E10A944D, nato a Bologna il 10.05.1939, con ultima residenza in Vergato (BO), loc. Valle - Calvenzano n. 164, scomparso dal 11.09.2015, con l'invito previsto dall'art. 473 bis.62 c.p.c..

Bologna, 21.10.2025

avv. Loredana Pastore

TX25ABR10374 (A pagamento).


PIANI DI RIPARTO E DEPOSITO BILANCI FINALI DI LIQUIDAZIONE

BIOFATTORIE - SOCIETÀ COOPERATIVA AGRICOLA

Sede: via Roma n. 91 - Castellazzo Bormida (AL)
Partita IVA: 02281610069

*Deposito bilancio finale di liquidazione
e piano di riparto*

Ai sensi e per gli effetti dell'art. 213, R.D. 16/03/1942, n. 264 (L.F.), si comunica che il giorno 17/10/2025 è stato depositato, presso la Cancelleria Fallimentare del Tribunale



di Alessandria il Bilancio Finale di Liquidazione col Rendiconto di Gestione ed il Piano di Riparto della BIO FAT-TORIE - Società Cooperativa Agricola, con sede legale in Castellazzo Bormida (AL), Via Roma 91, posta in liquidazione coatta amministrativa con Decreto Ministeriale n. 360/2016 del 04/10/2016.

Ai sensi e per gli effetti dell'art. 213 c. 3 L.F., si informa che gli interessati possono proporre le loro contestazioni con Ricorso al Tribunale competente nel termine perentorio di venti giorni, decorrente dalla presente inserzione.

Decorso il termine senza che siano state proposte contestazioni il Bilancio, il conto della gestione ed il piano di riparto si intendono approvati.

Il commissario liquidatore
avv. Francesca Gastaldi

TX25ABS10235 (A pagamento).

CO.FAR.CO. SOC. COOP.

in liquidazione coatta amministrativa
Sede: Frazione Lisarday - Cogne (AO)

*Deposito bilancio finale di liquidazione,
conto della gestione e piano di riparto*

Il commissario liquidatore, dott. Andrea Distrotti, ai sensi di quanto previsto dall'art. 213, secondo comma, R.D. n. 267/42, comunica che in data 7 luglio 2025 sono stati depositati, presso la cancelleria fallimentare del Tribunale di Aosta, gli atti indicati al primo comma della predetta norma.

Il commissario liquidatore
dott. Distrotti Andrea

TX25ABS10355 (A pagamento).

**CREDITO ARETUSEO
BANCA DI CREDITO COOPERATIVO**

in liquidazione coatta amministrativa
Sede: via Senatore Di Giovanni n. 27/B - Siracusa

Deposito atti finali di liquidazione

Nella qualità di commissario liquidatore del CREDITO ARETUSEO BANCA DI CREDITO COOPERATIVO in L.C.A., con sede in Siracusa (SR), via Senatore Di Giovanni n. 27 B (Cf. e P. Iva n. 01465330890), il sottoscritto comunica, ai sensi e per gli effetti di cui all'art. 92, I e III co., D. Lgs 385/93 e succ. modif. e integraz., che in data 22.10.2025 è stata depositata, presso la competente cancelleria del Tribunale Civile di Siracusa, a disposizione degli aventi diritto, la documentazione finale della procedura (relazione del Commissario liquidatore, bilancio finale, rendiconto finanziario e relazione del Comitato di sorveglianza) e che dalla data

di pubblicazione del presente avviso in G.U.R.I. decorrerà il termine di venti giorni per la proposizione di eventuali contestazioni, avanti il detto Tribunale, ai sensi dello stesso art. 92, III co., D.Lgs. 385/93 e succ. modif. e integraz..

Il commissario liquidatore
avv. Salvatore Nicolosi

TX25ABS10334 (A pagamento).

CO.P.A.D. SOCIETÀ COOPERATIVA

in liquidazione coatta amministrativa
Sede: via Marco Polo n. 80 - Osimo (AN)
Codice Fiscale: 01368900427
Partita IVA: 01368900427

Deposito bilancio finale di liquidazione

Ai sensi dell'art. 313 CCII si comunica che in data 16/06/2025 è stato depositato presso la cancelleria del Tribunale di Ancona sezione Fallimentare il bilancio finale di liquidazione della CO.P.A.D. Società Cooperativa in Liquidazione Coatta Amministrativa.

Nessun riparto è previsto per i creditori per assenza di attivo.

A norma dell'art. 313 CCII c. 3 gli interessati, entro 20 giorni dalla pubblicazione della presente inserzione, possono proporre, con ricorso al Tribunale, le loro contestazioni.

Il commissario liquidatore
dott.ssa Capecci Francesca

TX25ABS10364 (A pagamento).

**ARTI E SPETTACOLI
SOC. COOPERATIVA A R.L.**


Sede: via Curtatone, 22 - Mirandola (MO)
Codice Fiscale: 00795300367
Partita IVA: 00795300367

Deposito bilancio finale di liquidazione

Si avvisa che in data 01/10/2025 è stato depositato presso il Tribunale di Modena il bilancio finale e la relazione illustrativa di Arti e Spettacoli Soc. Coop.va a r.l. in liquidazione coatta amministrativa, con sede a Mirandola (MO) in Via Curtatone n.22, codice fiscale 00795300367.

Il commissario liquidatore
dott.ssa Elena Lancellotti

TX25ABS10379 (A pagamento).



ALTRI ANNUNZI

VARIE

ANAS S.P.A.

Direzione Generale

Partita IVA: 02133681003

Estratto del provvedimento del 25/09/2025 - Adeguamento dei canoni e dei corrispettivi dovuti per l'anno 2026 per la pubblicità stradale, per gli attraversamenti e per gli accessi della tipologia di cui all'art. 55, comma 23-sexies Legge 449/1997

L'Amministratore Delegato

nominato dall'assemblea ordinaria degli azionisti ed in virtù dei poteri conferiti dal Consiglio di amministrazione;

Vista la legge 8 agosto 2002, n. 178;

Visti gli artt. 27 e 231 comma 3 del decreto legislativo 30 aprile 1992, n. 285 (Codice della Strada) e successive modificazioni;

Visto l'art. 3, comma 1, del decreto legislativo 26 febbraio 1994, n. 143;

Visto l'art. 55, comma 23 e 23 sexies, della legge 27 dicembre 1997, n. 449 e s.m.i.;

Visto l'art. 20, comma 1, del decreto del Presidente della Repubblica 21 settembre 2001, n. 389;

Vista la delibera del Consiglio di amministrazione dell'Anas S.p.A. con la quale vengono confermati i criteri generali per la determinazione dei canoni e dei corrispettivi dovuti per la pubblicità stradale, per gli attraversamenti e gli accessi di cui all'art. 23 sexies citato in premessa, stabiliti con provvedimento dell'Ente ANAS del 4 agosto 1998, nonché fissati nel dettaglio i canoni da applicarsi per l'anno 2026;

Vista la nota con cui il Ministero delle Infrastrutture e Trasporti ha espresso il proprio nulla-osta nell'esercizio della vigilanza governativa prevista dall'art. 55 della legge 27 dicembre 1997, n. 449;

DISPONE

ai sensi dell'art. 55, comma 23, della legge n. 449 del 27 dicembre 1997 e s.m.i., che i canoni ed i corrispettivi dovuti per la pubblicità stradale, per le concessioni e le autorizzazioni di cui all'art. 20, comma 1, del decreto del Presidente della Repubblica 21 settembre 2001, n. 389, determinati in base ai criteri del decreto legislativo 30 aprile 1992, n. 285 e successive modificazioni, per l'anno 2026 sono aggiornati secondo le tabelle allegate;

per gli «Attraversamenti longitudinali e trasversali, sotterranei ed aerei» si applicano le tariffe previste dalla tabella A allegata al Provvedimento 04.08.1998, pubblicato in Gazzetta Ufficiale n. 194 del 21/08/1998, con l'applicazione del coefficiente di rivalutazione monetaria, aggiornato secondo l'indice ISTAT, periodo Agosto 1998 – Giugno 2025;


per gli «Accessi» si applica la formula base di cui alla tabella B allegata al Provvedimento 04/08/1998, pubblicato in Gazzetta Ufficiale n. 194 del 21/08/1998, con l'applicazione del coefficiente di rivalutazione monetaria, aggiornato secondo l'indice ISTAT, periodo Agosto 1998 – Giugno 2025;

specificatamente:

per gli «Accessi commerciali con impianti di distributore carburanti annessi – I.D.C.» si applicano le tariffe previste dall'allegata tabella "B.4, con applicazione del coefficiente di rivalutazione monetaria, aggiornato secondo l'indice ISTAT, periodo Agosto 1998 – Giugno 2025;

per gli «Accessi ad impianti carburanti» si applicano le tariffe previste dalla allegata tabella «D» allegata al Provvedimento 04.08.1998, con applicazione del coefficiente di rivalutazione monetaria, aggiornato secondo l'indice ISTAT, periodo Giugno 1965 – Giugno 2025, con valore del coefficiente «At» pari a € 3,133 per metro quadrato;

per la «Pubblicità» lungo le Strade Statali si applicano le tariffe previste dalla tabella «C» allegata al Provvedimento del 26.10.2006, pubblicato in Gazzetta Ufficiale n. 254 del 31.10.2006, secondo il prezzario allegato per i "cartelli" pubblicitari e per la



“pubblicità di servizi” abbinata ai segnali di indicazione (tabelle «C.1», «C.1.a», «C.1.b» e «C.1.c»), aumentate del coefficiente di rivalutazione monetaria secondo l'indice ISTAT periodo Ottobre 2006 - Giugno 2025;

per la «Pubblicità» all'interno delle Aree di Servizio e di Parcheggio Autostradali, ubicate lungo le autostrade in gestione diretta ANAS, si applicano le tariffe al metro quadrato di cui alla tabella «E» allegata al provvedimento del 18 ottobre 2001, pubblicato in Gazzetta Ufficiale n. 253 del 30.10.2001, aumentate del coefficiente di rivalutazione monetaria secondo l'indice ISTAT, periodo AGOSTO 1998 - GIUGNO 2025;

per la «Pubblicità temporanea», nell'ambito di impianti per la distribuzione carburanti lungo le strade statali, connessa a campagne pubblicitarie promozionali, si applicano le tariffe previste dalla tabella «C.2», con riduzione al mese e/o al giorno della tariffa per metro quadrato e con valore convenzionale del coefficiente di maggiorazione relativo all'importanza della strada (“Ki”) uguale a 3, aumentate del coefficiente di rivalutazione monetaria secondo l'indice ISTAT, periodo Ottobre 2006 – Giugno 2025;

per la «Pubblicità temporanea», connessa a campagne pubblicitarie promozionali nell'ambito di Aree di Servizio ubicate lungo Autostrade in gestione diretta da parte dell'ANAS, si applicano le tariffe previste dalla tabella «E.1» allegata al provvedimento 18 ottobre 2001, con riduzione al mese e/o al giorno della tariffa per metro quadrato, aumentate del coefficiente di rivalutazione monetaria secondo l'indice ISTAT, periodo Agosto 1998 – Giugno 2025.

In allegato è riportato l'elenco dei coefficienti di maggiorazione «Ki» relativi all'importanza delle strade, determinato secondo i criteri previsti dal D.M.14 giugno 1965 e aggiornati dalle strutture territoriali Anas per i tratti di competenza.

Il coefficiente di rivalutazione monetaria «Kr» secondo l'indice ISTAT (INDICI NAZIONALI DEI PREZZI AL CONSUMO PER LE FAMIGLIE DI OPERAI ED IMPIEGATI – GENERALE) da applicare al valore del coefficiente «At» per il periodo Giugno 1965 – Giugno 2025 risulta pari a 24,270.

Il coefficiente di rivalutazione monetaria «Kr» secondo l'indice ISTAT (INDICI NAZIONALI DEI PREZZI AL CONSUMO PER LE FAMIGLIE DI OPERAI ED IMPIEGATI – GENERALE) per il periodo Agosto 1998 – Giugno 2025 risulta pari a 1,656.

Il coefficiente di rivalutazione monetaria «Kr» secondo l'indice ISTAT (INDICI NAZIONALI DEI PREZZI AL CONSUMO PER LE FAMIGLIE DI OPERAI ED IMPIEGATI – GENERALE) per il periodo Ottobre 2006 – Giugno 2025 risulta pari a 1,391.

Nei confronti delle Ditte o Società, Anas si riserva di stipulare convenzioni generali, di formulare appositi provvedimenti o di indire procedure ad evidenza pubblica applicando il concetto di redditività della concessione, in funzione delle potenzialità e/o utilizzazione delle strutture.

Per il rilascio degli atti per la Pubblicità stradale, le Concessioni e le Autorizzazioni diverse sono dovute ad Anas, ai sensi dell'art. 27 del Codice della Strada, D.Lgs. 30/04/1992, n. 285 e s.m.i., le spese di istruttoria e di sopralluogo aggiornate secondo quanto previsto dall'art. 405 c. 3 D.P.R. 495/1992 (Regolamento di esecuzione ed attuazione del Codice della Strada) e ss.mm.ii.

Allegati

Tabelle A, B, B4, D – Tabelle di calcolo IDC e analitiche.

Tabelle C, C.1.a, C.1.b, C.1.c, C.2, E, E.1




Tabella A

ATTRAVERSAMENTI

trasversali e longitudinali, sotterranei ed aerei

Formula per la determinazione del canone di concessione:

$$C = \{[(Ct \times La \times Tp \times Ku \times Ko \times Kt) \times i \times Ki] + \{(V \times La) \times [0,003 + (0,002 \times Kt)]\} \} \times Kr$$

dove:

Ct = è il valore medio del suolo di proprietà ANAS (valutabile in € 5,16456 al metro quadrato).

La = è la lunghezza dell'attraversamento in metri lineari.

Tp = è la larghezza dell'attraversamento in metri lineari (fascia di ingombro).

Ku = è il coefficiente di maggiorazione secondo il tipo dell'interferenza, pari a:

Ku = 1 qualora l'attraversamento avvenga fuori da aree pavimentate;

Ku = 2 qualora l'attraversamento avvenga in corrispondenza di aree pavimentate;

Ku = 0,5 qualora trattasi di attraversamento aereo con sostegni o mensole ubicate fuori dalla proprietà ANAS;

Ku = 1,5 qualora trattasi di attraversamento aereo con sostegni o mensole ubicate all'interno della proprietà ANAS.

Ko = è il coefficiente di maggiorazione qualora vengano utilizzate opere d'arte della strada: Ko = 2 se vengono utilizzate; Ko = 1 se non vengono utilizzate.

Kt = è il coefficiente di maggiorazione per attraversamenti trasversali in sottosuolo:

Kt = 12

i = 0,05 = è l'interesse di capitalizzazione del bene, pari al 5%.

V = valore, al metro lineare, delle opere da realizzare dal Concessionario.

0,003 = (1,5% x 20%) = prodotto dell'incidenza della manutenzione annua sul valore dell'opera per il vantaggio del Concessionario per manutenzione e sorveglianza.

0,002 = maggiore onere di sorveglianza ANAS e per la gestione della strada pari al 2% del valore dell'opera da realizzare dal Concessionario.

Ki = è il coefficiente di maggiorazione, di cui al D.M. 14.06.1965 e successivi aggiornamenti, commisurato da 1 a 5 in relazione all'importanza della strada, alla distanza dei centri abitati ed all'importanza degli stessi.

Kr = coefficiente di rivalutazione monetaria ISTAT, pari a 1,656;
(periodo: Agosto 1998 – Giugno 2025 INDICI NAZIONALI DEI PREZZI AL CONSUMO PER LE FAMIGLIE DI OPERAI ED IMPIEGATI – GENERALE)

Tabella B

ACCESSI

Formola base per la determinazione del canone di concessione:

$$C = [(Ct \times La) \times i \times Ka] \times Ki \times Kr$$

dove:

Ct = è il valore medio del suolo di proprietà ANAS (valutato in € 5,16456 al metro quadrato).

La = è la larghezza dell'accesso in metri lineari.

i = 0,05 = è l'interesse di capitalizzazione del bene, pari al 5%.

Ka = è un coefficiente connesso con il tipo di accesso.

Ki = è il coefficiente di maggiorazione, di cui al D.M. 14.06.1965 e successivi aggiornamenti, commisurato da 1 a 5 in relazione all'importanza della strada, alla distanza dei centri abitati ed all'importanza degli stessi.

Kr = coefficiente di rivalutazione monetaria ISTAT, pari a 1,656;
(periodo: Agosto 1998 – Giugno 2025 INDICI NAZIONALI DEI PREZZI AL CONSUMO PER LE FAMIGLIE DI OPERAI ED IMPIEGATI – GENERALE)




Tabella B.4

| ACCESSI COMMERCIALI con I.D.C. | | |
|--------------------------------|--|---------|
| Tab. | TIPO DI CONCESSIONE | Ka |
| C.3 | Accesso unico a carattere commerciale dotato di impianto pubblico automatico per la distribuzione di carburanti ad uso autotrazione di larghezza non superiore a m 10,00, per ogni metro lineare di accesso (con La ≤10,00 metri) C= Ct x La x i x Ka x Ki x Kr=5,16456 x La x 0,05 x 150 x Ki x 1,656; | 150 |
| C.3a | Incremento di C.3 per ogni metro lineare o frazione eccedente i m 10,00 -(con La > 10,00 metri) C= (Ct x La totale x i x Ka x Ki x Kr)+[Ct x (La totale-10,00)x i x Ka x Ki x Kr]= C=(5,16456 x La x 0,05 x 150 x Ki x 1,656)+[5,16456 x (La -10,00)x 0,05 x 50 x Ki x 1,656] | 50 |
| C.3b.1 | Incremento del 40% per presenza di parcheggio fino a mq 200 di superficie a C.3 -(con La ≤10,00 metri) C=Ct x La x i x (Ka x 1,4) x Ki x Kr= 5,16456xLax0,05 x 210 x Ki x 1,656; | Ka x1,4 |
| C.3b.2 | Incremento del 40% per presenza di parcheggio fino a mq 200 di superficie a (C.3 + C.3a) - (con La > 10,00 metri) C=[Ct x La totale x i x (Ka x 1,4) x Ki x Kr]+[Ct x (La totale-10,00)x i x (Ka x 1,4)x Ki x Kr]= C=(5,16456 x La x 0,05 x 210 x Ki x 1,656)+[5,16456 x (La-10,00) x 0,05 x 70 x Ki x 1,656] | Ka x1,4 |
| C.3c.1 | Incremento dell'80% per presenza di parcheggio superiore a mq 200 di superficie a C.3 - (con La ≤10,00 metri) C= Ct x La x i x (Ka x 1,8) x Ki x Kr=5,16456 x La x 0,05 x 270 x Ki x 1,656; | Ka x1,8 |
| C.3c.2 | Incremento dell'80% per presenza di parcheggio superiore a mq 200 di superficie a (C.3 + C.3a) - (con La > 10,00 metri) C=[Ct x La totale x i x (Ka x 1,8)x Ki x Kr]+[Ct x (La totale-10,00)x i x (Ka x 1,8) x Ki x Kr]= C=(5,16456x La x 0,05 x 270 x Ki x 1,656)+[5,16456 x (La-10,00)x 0,05 x 90 x Ki x 1,656] | Ka x1,8 |
| C.4 | Accesso doppio a carattere commerciale dotato di impianto pubblico automatico per la distribuzione di carburanti ad uso autotrazione di larghezza complessiva fino a m 20,00, per ogni metro lineare di accesso (con La ≤20,00 metri) C=Ct x La x i x Ka x Ki x Kr =5,16456 x La x 0,05 x 240 x Ki x 1,656 | 240 |
| C.4a | Incremento di C.4 per ogni metro lineare o frazione eccedente i m 20,00 complessivi - (con La > 20,00 metri) C= (Ct x La totale x i x Ka x Ki x Kr)+[Ct x (La totale-10,00) x i x Ka x Ki x Kr]= C= (5,16456 x La x 0,05 x 240 x Ki x 1,656)+[5,16456 x (La-20,00) x 0,05 x 200 x Ki x 1,656] | 200 |
| C.4b.1 | Incremento del 40% per presenza di parcheggio fino a mq 200 di superficie a C.4 -(con La ≤20,00 metri) C= Ct x La x i x (Ka x 1,4) x Ki x Kr = 5,16456 x La x 0,05 x 336 x Ki x 1,656 | Ka x1,4 |
| C.4b.2 | Incremento del 40% per presenza di parcheggio fino a mq 200 di superficie a (C.4 + C.4a) - (con La > 20,00 metri) C=[Ct x La totale x i x (Ka x 1,4) x Ki x Kr]+[Ct x (La totale -20,00) x i x (Ka x 1,4)x Ki x Kr]= C=(5,16456 x La x 0,05 x 336 x Ki x 1,656)+[5,16456 x (La-20,00) x 0,05 x 280 x Ki x 1,656 | Ka x1,4 |
| C.4c.1 | Incremento dell'80% per presenza di parcheggio superiore a mq 200 di superficie a C.4 - (con La ≤20,00 metri) C=Ct x La x i x (Ka x 1,8)x Ki x Kr= 5,16456 x La x 0,05 x 432 x Ki x 1,656 | Ka x1,8 |
| C.4c.2 | Incremento dell'80% per presenza di parcheggio superiore a mq 200 di superficie a (C.4+ C.4a) - (con La > 20,00 metri) C=[Ct x La totale x i x (Ka x 1,8) x Ki x Kr]+[Ct x (La totale-20,00)x i x (Ka x 1,8)x Ki x Kr]= C=(5,16456 x La x 0,05 x 432 x Ki x 1,656)+[5,16456 x (La-20,00)x 0,05 x 360 x Ki x 1,656] | Ka x1,8 |



Tabella D

IMPIANTI CARBURANTI

(esclusi quelli ubicati su autostrade e raccordi autostradali classificati come autostrade, in gestione diretta Anas)

Formula per la determinazione del canone di concessione:

$$C = (Cb \times Ks \times Ki \times Kr) + (At \times Ki)$$

dove:

Cb = canone base di accesso:

$$Cb = (Ct \times La) \times i \times Ka \quad \text{con } Ka = 80 \text{ ed } i = 0,05$$

Ct = è il valore medio del suolo di proprietà ANAS (valutabile in € 5,16456 al metro quadrato)

La = è la larghezza dell'accesso in metri lineari

$$Cb = (5,16456 \times La) \times 0,05 \times 80 = \text{€}/\text{ml } 20,65827$$

$$Cb.1 = \text{Fronte impianto da m. 25 (accessi m. } 7,50 \times 2) = \text{€ } 309,87$$

$$Cb.2 = \text{Fronte impianto da m. 30 (accessi m. } 10,00 \times 2) = \text{€ } 413,17$$

$$Cb.3 = \text{Fronte impianto da m. 60 (accessi m. } 15,00 \times 2) = \text{€ } 619,75$$

At = affitto terreno di proprietà ANAS, che la Ditta o Società petrolifera intende utilizzare per la realizzazione dell'impianto carburanti; dovrà valutarsi il costo di affitto a metro quadrato da rivalutare annualmente in base all'indice ISTAT di rivalutazione monetaria.

(Indice ISTAT 14.06.1965 ÷ 30.06.2025 = 24,270)

$$\text{At } 2026 = \text{€ } 0,12911 \times 24,270 = \text{€ } 3,1333 \text{ per metro quadrato}$$

Ks = Coefficiente di maggiorazione relativo ai servizi annessi; potranno adottarsi i valori di cui all'art. 3 del Decreto Ministeriale 14.06.1965.


| | |
|---|------|
| Ks.01 = assenza di servizi annessi = | 1 |
| Ks.02 = servizio bar = | 1,1 |
| Ks.03 = servizio ristorante = | 1,2 |
| Ks.04 = servizio albergo = | 1,4 |
| Ks.05 = servizio bar, ristorante = | 1,25 |
| Ks.06 = servizio bar, albergo = | 1,45 |
| Ks.07 = servizio ristorante, albergo = | 1,50 |
| Ks.08 = servizio bar, ristorante, albergo = | 1,55 |

Ki = Coefficiente di maggiorazione relativo all'importanza della strada, di cui al D.M. 14.06.1965 e successivi aggiornamenti, commisurato da 1 a 5, in relazione all'importanza della strada, alla distanza dei centri abitati ed all'importanza degli stessi.

Kr = coefficiente di rivalutazione monetaria ISTAT, pari a 1,656

(periodo: Agosto 1998 – Giugno 2025 INDICI NAZIONALI DEI PREZZI AL CONSUMO PER LE FAMIGLIE DI OPERAI ED IMPIEGATI – GENERALE)

N.B.: Per gli impianti carburanti in fregio a Strade Statali a quattro o più corsie, dotati di corsie di accelerazione e decelerazione per gli accessi e per quelli dotati di corsia di decelerazione ed uscita monodirezionale lungo strade ove sono vietate le manovre sinistrorse, si applica come "canone base" il Cb.3 pari a € 619,75.



| CANONE ANNUO CONCESSIONE ACCESSI | | | | |
|----------------------------------|---|------------------|--|---------------------|
| DESCRIZIONE | | IMPORTO UNITARIO | Larghezza totale dei 2 accessi (metri lineari) | IMPORTO complessivo |
| Cb.1 | Impianto carburanti con fronte verso strada di m 25,00 , di cui m 7,50 per ciascuno dei due accessi e m 10,00 di aiuola spartitraffico. | € 20,65827 | ml 15,00 | |
| Cb.2 | Impianto carburanti con fronte verso strada di m 30,00 , di cui m 10,00 per ciascuno dei due accessi e m 10,00 di aiuola spartitraffico. | € 20,65827 | ml 20,00 | |
| Cb.3 | Impianto carburanti con fronte verso strada di m 60,00 , di cui m 15,00 per ciascuno dei due accessi e m 30,00 di aiuola spartitraffico. | € 20,65827 | ml 30,00 | |
| Cb.3 | Impianto carburanti su Strada Statale a quattro o più corsie, dotato di corsie di accelerazione e decelerazione. | € 20,65827 | ml 30,00 | |
| Cb.x | Impianto carburanti con fronte verso strada di complessivi m , di cui: • Primo accesso m • Aiuola spartitraffico m • Secondo accesso m Larghezza totale accessi m | € 20,65827 | ml | |
| IMPORTO € | | | | |
| 2 | Coefficiente di maggiorazione "Ks" relativo ai servizi annessi ai singoli impianti | | | |
| IMPORTO € | | | | |
| 3 | Coefficiente di maggiorazione "Ki" relativo all'importanza della strada | | | |
| IMPORTO € | | | | |
| 4 | Coefficiente di rivalutazione ISTAT periodo Agosto 1998 / Giugno 2025 | | | 1,656 |
| CANONE ACCESSI: IMPORTO € | | | | |

| CANONE ANNUO OCCUPAZIONE TERRENO ANAS | |
|--|---|
| Prezzo unitario per l'occupazione di terreno ANAS necessaria per la realizzazione dell'impianto carburanti, per l'anno 2026, al metro quadrato: €/mq | 3,1333 |
| SUPERFICIE OCCUPATA mq. | |
| IMPORTO € | |
| 1 | Coefficiente di maggiorazione "Ki" relativo all'importanza della strada |
| CANONE OCCUPAZIONE TERRENO ANAS: IMPORTO € | |




Tabella C

PUBBLICITÀ LUNGO O IN VISTA DI STRADE STATALI

Formula per la determinazione del canone di concessione:

$$C = \{[(Cv \times mq + Mc \times mq + Ms) \times Ki] + (Cv \times mq \times Kl)\} \times Kr$$

dove:

Cv= canone base al metro quadrato = €/mq 12,00;

N.B.: per i “cartelli” pubblicitari e per la “pubblicità di servizi”, così come definiti dall’art. 47, comma 4, e dall’art. 77, comma. 6, del Regolamento di Esecuzione e di Attuazione del nuovo Codice della Strada, la determinazione della superficie avverrà mediante l’individuazione di 3 (tre) classi di appartenenza per impianti monofacciali e di 3 (tre) classi di appartenenza per impianti bifacciali:

a) Impianti monofacciali:

a.1) fino a 3 mq (tre metri quadrati);

a.2) fino a 4,5 mq (quattro virgola cinque metri quadrati);

a.3) fino a 6 mq (sei metri quadrati);

b) Impianti bifacciali:

b.1) fino a 6 mq (sei metri quadrati);

b.2) fino a 9 mq (nove metri quadrati);

b.3) fino a 12 mq (dodici metri quadrati);

per gli altri mezzi pubblicitari si determinerà l’effettiva superficie di ciascuno di essi determinata al lordo della struttura dell’impianto espositivo;

mq= superficie in metri quadrati del mezzo pubblicitario;

Mc= maggiorazione per cartelli posizionati in area di distributori carburanti = €/mq 8,50;

N.B.: si applica lo stesso principio enunciato per Cv;

Ms= quota aggiuntiva per occupazione, anche parziale, di pertinenze stradali ANAS = € 37,00;

N.B.: la quota si applica quando la proiezione verso terra di qualsiasi elemento dell’impianto pubblicitario ricada, anche parzialmente, all’interno della proprietà stradale ANAS;

Kl= coefficiente di maggiorazione per illuminazione pari a 1,5;

coefficiente di maggiorazione, di cui al D.M. 14.06.1965 e successivi aggiornamenti, commisurato da 1 a 5 in relazione all’importanza della strada, alla distanza dei centri abitati ed all’importanza degli stessi, pubblicato sulla Gazzetta Ufficiale della Repubblica Italiana n. 300 del 27.12.2005 – Parte Seconda – Foglio delle Inserzioni.

Kr= coefficiente di rivalutazione monetaria ISTAT pari a 1,391

(periodo: Ottobre 2006 – Giugno 2025 INDICI NAZIONALI DEI PREZZI AL CONSUMO PER LE FAMIGLIE DI OPERAI ED IMPIEGATI – GENERALE)




Tabella C.1.a

PREZZARIO PUBBLICITÀ 2026 SU STRADE STATALI

CARTELLONISTICA MONOFACCIALE fino a mq 3 (tipologia "a.1")

| COEFFICIENTE DI IMPORTANZA DELLA STRADA | CARTELLONISTICA MONOFACCIALE fino a mq 3 di superficie | CARTELLONISTICA SENZA ILLUMINAZIONE E SENZA OCCUPAZIONE DI PROPRIETÀ STRADALE | CARTELLONISTICA SENZA ILLUMINAZIONE E CON OCCUPAZIONE DI PROPRIETÀ STRADALE | CARTELLONISTICA CON ILLUMINAZIONE E SENZA OCCUPAZIONE DI PROPRIETÀ STRADALE | CARTELLONISTICA CON ILLUMINAZIONE E CON OCCUPAZIONE DI PROPRIETÀ STRADALE | CARTELLONISTICA SU AREE DI DISTRIBUTORI CARBURANTI SENZA ILLUMINAZIONE E SENZA OCCUPAZIONE DI PROPRIETÀ STRADALE | CARTELLONISTICA SU AREE DI DISTRIBUTORI CARBURANTI SENZA ILLUMINAZIONE E CON OCCUPAZIONE DI PROPRIETÀ STRADALE | CARTELLONISTICA SU AREE DI DISTRIBUTORI CARBURANTI CON ILLUMINAZIONE E SENZA OCCUPAZIONE DI PROPRIETÀ STRADALE | CARTELLONISTICA SU AREE DI DISTRIBUTORI CARBURANTI CON ILLUMINAZIONE E CON OCCUPAZIONE DI PROPRIETÀ STRADALE |
|---|--|---|---|---|---|--|--|--|--|
| | | 1 | 2 | 3 | 4 | 5 | 6 | 7 | 8 |
| Ki=1 | | 50,08 | 101,54 | 125,19 | 176,66 | 85,55 | 137,01 | 160,66 | 212,13 |
| Ki=1,5 | | 75,11 | 152,31 | 150,23 | 227,43 | 128,32 | 205,52 | 203,43 | 280,63 |
| Ki=2 | | 100,15 | 203,09 | 175,27 | 278,20 | 171,09 | 274,03 | 246,21 | 349,14 |
| Ki=2,5 | | 125,19 | 253,86 | 200,30 | 328,97 | 213,87 | 342,53 | 288,98 | 417,65 |
| Ki=3 | | 150,23 | 304,63 | 225,34 | 379,74 | 256,64 | 411,04 | 331,75 | 486,15 |
| Ki=3,5 | | 175,27 | 355,40 | 250,38 | 430,51 | 299,41 | 479,55 | 374,53 | 554,66 |
| Ki=4 | | 200,30 | 406,17 | 275,42 | 481,29 | 342,19 | 548,05 | 417,30 | 623,17 |
| Ki=4,5 | | 225,34 | 456,94 | 300,46 | 532,06 | 384,96 | 616,56 | 460,07 | 691,67 |
| Ki=5 | | 250,38 | 507,72 | 325,49 | 582,83 | 427,73 | 685,07 | 502,85 | 760,18 |

CARTELLONISTICA BIFACCIALE fino a mq 6 (tipologia "b.1")

| COEFFICIENTE DI IMPORTANZA DELLA STRADA | CARTELLONISTICA BIFACCIALE fino a mq 6 di superficie | CARTELLONISTICA SENZA ILLUMINAZIONE E SENZA OCCUPAZIONE DI PROPRIETÀ STRADALE | CARTELLONISTICA SENZA ILLUMINAZIONE E CON OCCUPAZIONE DI PROPRIETÀ STRADALE | CARTELLONISTICA CON ILLUMINAZIONE E SENZA OCCUPAZIONE DI PROPRIETÀ STRADALE | CARTELLONISTICA CON ILLUMINAZIONE E CON OCCUPAZIONE DI PROPRIETÀ STRADALE | CARTELLONISTICA SU AREE DI DISTRIBUTORI CARBURANTI SENZA ILLUMINAZIONE E SENZA OCCUPAZIONE DI PROPRIETÀ STRADALE | CARTELLONISTICA SU AREE DI DISTRIBUTORI CARBURANTI SENZA ILLUMINAZIONE E CON OCCUPAZIONE DI PROPRIETÀ STRADALE | CARTELLONISTICA SU AREE DI DISTRIBUTORI CARBURANTI CON ILLUMINAZIONE E SENZA OCCUPAZIONE DI PROPRIETÀ STRADALE | CARTELLONISTICA SU AREE DI DISTRIBUTORI CARBURANTI CON ILLUMINAZIONE E CON OCCUPAZIONE DI PROPRIETÀ STRADALE |
|---|--|---|---|---|---|--|--|--|--|
| | | 1 | 2 | 3 | 4 | 5 | 6 | 7 | 8 |
| Ki=1 | | 100,15 | 151,62 | 250,38 | 301,85 | 171,09 | 222,56 | 321,32 | 372,79 |
| Ki=1,5 | | 150,23 | 227,43 | 300,46 | 377,66 | 256,64 | 333,84 | 406,87 | 484,07 |
| Ki=2 | | 200,30 | 303,24 | 350,53 | 453,47 | 342,19 | 445,12 | 492,41 | 595,35 |
| Ki=2,5 | | 250,38 | 379,05 | 400,61 | 529,28 | 427,73 | 556,40 | 577,96 | 706,63 |
| Ki=3 | | 300,46 | 454,86 | 450,68 | 605,09 | 513,28 | 667,68 | 663,51 | 817,91 |
| Ki=3,5 | | 350,53 | 530,67 | 500,76 | 680,89 | 598,83 | 778,96 | 749,05 | 929,19 |
| Ki=4 | | 400,61 | 606,48 | 550,84 | 756,70 | 684,37 | 890,24 | 834,60 | 1040,47 |
| Ki=4,5 | | 450,68 | 682,29 | 600,91 | 832,51 | 769,92 | 1001,52 | 920,15 | 1151,75 |
| Ki=5 | | 500,76 | 758,10 | 650,99 | 908,32 | 855,47 | 1112,80 | 1005,69 | 1263,03 |




Tabella C.1.b

PREZZARIO PUBBLICITÀ 2026 SU STRADE STATALI

CARTELLONISTICA MONOFACCIALE fino a mq 4,5 (tipologia “a.2”)

| CARTELLONISTICA MONOFACCIALE fino a mq 4,5 di superficie | | DESCRIZIONE | | | | | | | |
|--|--------|-------------|--------|--------|--------|--------|--------|--------|---------|
| | | 1 | 2 | 3 | 4 | 5 | 6 | 7 | 8 |
| COEFFICIENTE DI IMPORTANZA DELLA STRADA | Ki=1 | 75,11 | 126,58 | 187,79 | 239,25 | 128,32 | 179,79 | 240,99 | 292,46 |
| | Ki=1,5 | 112,67 | 189,87 | 225,34 | 302,54 | 192,49 | 269,69 | 305,16 | 382,36 |
| | Ki=2 | 150,23 | 253,16 | 262,90 | 365,83 | 256,64 | 359,57 | 369,31 | 472,24 |
| | Ki=2,5 | 187,79 | 316,45 | 300,46 | 429,12 | 320,81 | 449,47 | 433,48 | 562,14 |
| | Ki=3 | 225,34 | 379,74 | 338,01 | 492,41 | 384,96 | 539,36 | 497,63 | 652,03 |
| | Ki=3,5 | 262,90 | 443,03 | 375,57 | 555,70 | 449,13 | 629,26 | 561,80 | 741,93 |
| | Ki=4 | 300,46 | 506,32 | 413,13 | 619,00 | 513,28 | 719,15 | 625,95 | 831,82 |
| | Ki=4,5 | 338,01 | 569,61 | 450,68 | 682,29 | 577,45 | 809,05 | 690,12 | 921,72 |
| | Ki=5 | 375,57 | 632,91 | 488,24 | 745,58 | 641,60 | 898,93 | 754,27 | 1011,60 |

CARTELLONISTICA BIFACCIALE fino a mq 9 (tipologia “b.2”)

| CARTELLONISTICA BIFACCIALE fino a mq 9 di superficie complessiva | | DESCRIZIONE | | | | | | | |
|--|--------|-------------|----------|--------|----------|----------|----------|----------|----------|
| | | 1 | 2 | 3 | 4 | 5 | 6 | 7 | 8 |
| COEFFICIENTE DI IMPORTANZA DELLA STRADA | Ki=1 | 150,23 | 201,70 | 375,57 | 427,04 | 256,64 | 308,11 | 481,98 | 533,45 |
| | Ki=1,5 | 225,34 | 302,54 | 450,68 | 527,88 | 384,96 | 462,16 | 610,30 | 687,50 |
| | Ki=2 | 300,46 | 403,39 | 525,80 | 628,73 | 513,28 | 616,21 | 738,62 | 841,56 |
| | Ki=2,5 | 375,57 | 504,24 | 600,91 | 729,58 | 641,60 | 770,27 | 866,94 | 995,61 |
| | Ki=3 | 450,68 | 605,09 | 676,03 | 830,43 | 769,92 | 924,32 | 995,26 | 1.149,66 |
| | Ki=3,5 | 525,80 | 705,93 | 751,14 | 931,27 | 898,24 | 1.078,37 | 1.123,58 | 1.303,71 |
| | Ki=4 | 600,91 | 806,78 | 826,25 | 1.032,12 | 1.026,56 | 1.232,43 | 1.251,90 | 1.457,77 |
| | Ki=4,5 | 676,03 | 907,63 | 901,37 | 1.154,88 | 1.132,97 | 1.386,48 | 1.380,22 | 1.611,82 |
| | Ki=5 | 751,14 | 1.008,48 | 976,48 | 1.283,20 | 1.233,82 | 1.540,53 | 1.508,54 | 1.765,87 |




Tabella C

PREZZARIO PUBBLICITÀ 2026 SU STRADE STATALI

CARTELLONISTICA MONOFACCIALE fino a mq 6 (tipologia "a.3")

| CARTELLONISTICA MONOFACCIALE fino a mq 6 di superficie | | CARTELLE | | | | | | | |
|--|--------|----------|--------|--------|--------|--------|---------|---------|---------|
| | | 1 | 2 | 3 | 4 | 5 | 6 | 7 | 8 |
| COEFFICIENTE DI IMPORTANZA DELLA STRADA | Ki=1 | 100,15 | 151,62 | 250,38 | 301,85 | 171,09 | 222,56 | 321,32 | 372,79 |
| | Ki=1,5 | 150,23 | 227,43 | 300,46 | 377,66 | 256,64 | 333,84 | 406,87 | 484,07 |
| | Ki=2 | 200,30 | 303,24 | 350,53 | 453,47 | 342,19 | 445,12 | 492,41 | 595,35 |
| | Ki=2,5 | 250,38 | 379,05 | 400,61 | 529,28 | 427,73 | 556,40 | 577,96 | 706,63 |
| | Ki=3 | 300,46 | 454,86 | 450,68 | 605,09 | 513,28 | 667,68 | 663,51 | 817,91 |
| | Ki=3,5 | 350,53 | 530,67 | 500,76 | 680,89 | 598,83 | 778,96 | 749,05 | 929,19 |
| | Ki=4 | 400,61 | 606,48 | 550,84 | 756,70 | 684,37 | 890,24 | 834,60 | 1040,47 |
| | Ki=4,5 | 450,68 | 682,29 | 600,91 | 831,82 | 769,92 | 1001,52 | 920,15 | 1151,75 |
| | Ki=5 | 500,76 | 758,10 | 650,99 | 908,32 | 855,47 | 1112,80 | 1005,69 | 1263,03 |

CARTELLONISTICA BIFACCIALE fino a mq 12 (tipologia "b.3")

| CARTELLONISTICA BIFACCIALE fino a mq 12 di superficie complessiva | | CARTELLE | | | | | | | |
|---|--------|----------|----------|----------|----------|----------|----------|----------|----------|
| | | 1 | 2 | 3 | 4 | 5 | 6 | 7 | 8 |
| COEFFICIENTE DI IMPORTANZA DELLA STRADA | Ki=1 | 200,30 | 251,77 | 500,76 | 552,23 | 342,19 | 393,65 | 642,64 | 694,11 |
| | Ki=1,5 | 300,46 | 377,66 | 600,91 | 678,11 | 513,28 | 590,48 | 813,74 | 890,94 |
| | Ki=2 | 400,61 | 503,54 | 701,06 | 804,00 | 684,37 | 787,31 | 984,83 | 1.087,76 |
| | Ki=2,5 | 500,76 | 629,43 | 801,22 | 929,88 | 855,47 | 984,13 | 1.155,92 | 1.284,59 |
| | Ki=3 | 600,91 | 755,31 | 901,37 | 1.055,77 | 1.026,56 | 1.180,96 | 1.327,01 | 1.481,42 |
| | Ki=3,5 | 701,06 | 881,20 | 1.001,52 | 1.197,65 | 1.181,65 | 1.377,79 | 1.498,11 | 1.678,24 |
| | Ki=4 | 801,22 | 1.007,08 | 1.101,67 | 1.368,74 | 1.307,54 | 1.574,61 | 1.669,20 | 1.875,07 |
| | Ki=4,5 | 901,37 | 1.132,97 | 1.201,82 | 1.539,84 | 1.433,43 | 1.771,44 | 1.840,29 | 2.071,89 |
| | Ki=5 | 1.001,52 | 1.258,86 | 1.301,98 | 1.710,93 | 1.559,31 | 1.968,27 | 2.011,39 | 2.268,72 |




Tabella C.2

PUBBLICITÀ TEMPORANEA SU IMPIANTI CARBURANTI LUNGO STRADE STATALI

1) Autorizzazione per periodi di esposizione quantificabili in mesi per ciascun mese:

$$C \text{ (mq/mese)} = \{[(Cv + Ms + Mc) \times Ki] + (Cv \times Kl)\} \times Kr: 12 \times N \times S$$

dove:

Cv = canone base = €/mq 12,00;

Ms = quota aggiuntiva per occupazione, anche parziale, di pertinenze stradali ANAS = € 37,00;

Mc = maggiorazione per cartelli posizionati in area di distributori carburanti = €/mq . 8,50;

Kl = coefficiente di maggiorazione per illuminazione pari a 1,5;

Ki = coefficiente di maggiorazione connesso all'importanza della strada (vedi tabelle allegate);

N = numero dei mesi rilevabili dalla richiesta di autorizzazione;

S = Superficie totale degli impianti pubblicitari da assoggettare a canone.

Pertanto la quantificazione del canone per ogni metro quadrato e per ogni mese di esposizione, ponendo:

Ms = 0 presumendo che l'impianto pubblicitario non insista su proprietà ANAS;

Kl = 0 in quanto la pubblicità in argomento non risulta effettuata mediante illuminazione;

Ki = 3 valore medio delle classi di Ki (Ki minimo = 1 ; Ki massimo = 5);

Kr = coefficiente di rivalutazione monetaria ISTAT pari a 1,391 (periodo: Ottobre 2006 – Giugno 2025 INDICI NAZIONALI DEI PREZZI AL CONSUMO PER LE FAMIGLIE DI OPERAI ED IMPIEGATI – GENERALE) sarà pari a: $[(12,00 + 8,50) \times 3] \times 1,391:12 = € 7,129$ metro quadrato / mese di esposizione.

2) Autorizzazione per periodi di esposizione quantificabili in giorni per ciascun giorno:

$$C \text{ (mq/giorno)} = \{[(Cv + Ms + Mc) \times Ki] + (Cv \times Kl)\} \times Kr: 365 \times G \times S$$

dove:

Cv = canone base = €/mq 12,00;

Ms = quota aggiuntiva per occupazione, anche parziale, di pertinenze stradali ANAS = € 37,00;

Mc = maggiorazione per cartelli posizionati in area di distributori carburanti = €/mq . 8,50;

Kl = coefficiente di maggiorazione per illuminazione pari a 1,5;

Ki = coefficiente di maggiorazione connesso all'importanza della strada (vedi tabelle allegate);

G = numero dei giorni rilevabili dalla richiesta di autorizzazione;

S = Superficie totale degli impianti pubblicitari da assoggettare a canone.

Pertanto la quantificazione del canone per ogni metro quadrato e per ogni giorno di esposizione, ponendo:

Ms = 0 presumendo che l'impianto pubblicitario non insista su proprietà ANAS;

Kl = 0 in quanto la pubblicità in argomento non risulta effettuata mediante illuminazione;

Ki = 3 valore medio delle classi di Ki (Ki minimo = 1; Ki massimo = 5);


Kr = coefficiente di rivalutazione monetaria ISTAT pari a 1,391 (periodo Ottobre 2006 – Giugno 2025 INDICI NAZIONALI DEI PREZZI AL CONSUMO PER LE FAMIGLIE DI OPERAI ED IMPIEGATI – GENERALE) sarà pari a: $[(12,00 + 8,50) \times 3] \times 1,391: 365 = 0,234$ metro quadrato / giorno di esposizione.

Tabella E

**PUBBLICITÀ SU AREE DI SERVIZIO E/O DI PARCHEGGIO LUNGO
AUTOSTRADE IN GESTIONE DIRETTA**

Si considerano tre classi di importi, a seconda dell'importanza dell'area di servizio.

L'importanza dell'area di servizio è determinata dal volume di veicoli attraversante in media l'autostrada

Le classi di canone sono:

Classe 1: € 118,78488/ mq (fino a circa un milione di transiti di persone/anno);
Classe 2: € 266,07872/ mq (fino a circa due milioni di transiti di persone/anno);
Classe 3: € 342,10108/ mq (oltre due milioni di transiti di persone/anno).

N.B.: i canoni delle rispettive classi sono stati indicizzati da Agosto 1998 a Giugno 2025 (INDICI NAZIONALI DEI PREZZI AL CONSUMO PER LE FAMIGLIE DI OPERAI ED IMPIEGATI – GENERALE)

Gli importi di cui sopra sono riferiti ad un anno solare, al metro quadrato o frazione di cartello pubblicitario fisso (autorizzazione di durata triennale ex art. 53 del D.P.R. n. 495/92);

| CLASSI DI CANONE AUTOSTRADE IN GESTIONE DIRETTA ANAS | |
|--|----------|
| A90 "GRANDE RACCORDO ANULARE DI ROMA" | Classe 3 |
| A91 "ROMA – AEROPORTO DI FIUMICINO": | Classe 3 |
| A2 "DEL MEDITERRANEO" | Classe 3 |
| A18 dir, A19, A19 dir, A29, A29 dir, A29 racc., A29 racc bis | Classe 3 |
| A29 dir a | Classe 2 |

Tabella E.1

**PUBBLICITÀ TEMPORANEA SU AREE DI SERVIZIO LUNGO
AUTOSTRADE IN GESTIONE DIRETTA**

Area di CLASSE 1

Canone al giorno per metro quadrato 0,32499 € = € 0,19625 x1,656

Canone al mese per metro quadrato: 9,89526 € = € 5,97540 x1,656

Area di CLASSE 2

Canone al giorno per metro quadrato: 0,72695 € = € 0,43898x1,656


Canone al mese per metro quadrato: 22,17241 € = € 13,38914x1,656

Area di CLASSE 3

Canone al giorno per metro quadrato: 0,93650 € = € 0,56552x1,656

Canone al mese per metro quadrato: 28,47990 € = € 17,19801x1,656

N.B.: i canoni delle rispettive classi sono stati indicizzati da Agosto 1998 a Giugno 2025 (INDICI NAZIONALI DEI PREZZI AL CONSUMO PER LE FAMIGLIE DI OPERAI ED IMPIEGATI – GENERALE)



DO/AER/ Licenze e Concessioni


Elenco dei Coefficienti "KI" delle strade in gestione ANAS

Strade Statali
Autostrade
Raccordi autostradali
NSA
Strade di rientro

NOTA

Nell'elenco delle Strade Statali figurano anche le strade, o tratti di esse, individuate di interesse regionale dal D.P.C.M. 21.02.2000 e successiva modifica D.P.C.M. 21.09.2001, ricadenti nelle Regioni a Statuto Speciale (Friuli Venezia Giulia, Sicilia e Sardegna), a tutt'oggi gestite dall'ANAS. L'elenco NSA è costituito da strade in gestione ANAS che non figurano nell'elenco delle strade statali (Rete Stradale Nazionale) e per le quali è stata attivata la procedura per la classifica a statale o la declassifica.


Estratto al 17 ottobre 2025




| TIPOLOGIA | NUMERO | DENOMINAZIONE | PROGRESSIVA INIZIALE (m) | PROGRESSIVA FINALE (m) | Ki |
|-----------------------|-------------|---|--------------------------|------------------------|----|
| Raccordo Autostradale | RA03 | RACCORDO AUTOSTRADALE SIENA - FIRENZE | 0 | 56360 | 5 |
| Raccordo Autostradale | RA04 | RACCORDO AUTOSTRADALE DI REGGIO CALABRIA | 0 | 5615 | 5 |
| Raccordo Autostradale | RA05 | RACCORDO AUTOSTRADALE SCALO SICIGNANO | 0 | 51500 | 5 |
| Raccordo Autostradale | RA08 | RACCORDO AUTOSTRADALE FERRARA - PORTO GARIBALDI | 0 | 49282 | 5 |
| Raccordo Autostradale | RA09 | RACCORDO AUTOSTRADALE DI BENEVENTO | 0 | 12745 | 5 |
| Raccordo Autostradale | RA10 | RACCORDO AUTOSTRADALE TORINO - AEROPORTO | 0 | 10650 | 5 |
| Raccordo Autostradale | RA11 | RACCORDO AUTOSTRADALE ASCOLI - PORTO D'ASCOLI | 0 | 25977 | 5 |
| Raccordo Autostradale | RA12 | RACCORDO AUTOSTRADALE CHIETI - PESCARA | 0 | 14700 | 5 |
| Raccordo Autostradale | RA13 | RACCORDO AUTOSTRADALE A/4 - TRIESTE | 0 | 20590 | 5 |
| Raccordo Autostradale | RA14 | RACCORDO AUTOSTRADALE A/4 - TRIESTE - DIR | 0 | 2056 | 5 |
| Raccordo Autostradale | RA15 | TANGENZIALE OVEST DI CATANIA | 0 | 24000 | 5 |
| Raccordo Autostradale | RA02 | RACCORDO AUTOSTRADALE DI AVELLINO | 8429 | 30441 | 5 |
| Raccordo Autostradale | RA06 | RACCORDO AUTOSTRADALE BETTOLLE - PERUGIA | 0 | 19090 | 5 |
| Raccordo Autostradale | RA06 | RACCORDO AUTOSTRADALE BETTOLLE - PERUGIA | 19090 | 58470 | 5 |
| Autostrada | A01 | CATANIA - SIRACUSA | 0 | 25142 | 5 |
| Autostrada | A18dir | DIRAMAZIONE DI CATANIA | 0 | 3700 | 5 |
| Autostrada | A19 | PALERMO - CATANIA | 0 | 191643 | 5 |
| Autostrada | A19dir | DIRAMAZIONE PER VIA GIAFAR | 0 | 5395 | 5 |
| Autostrada | A29 | PALERMO - MAZARA DEL VALLO | 0 | 114800 | 5 |
| Autostrada | A29dir | ALCAMO - TRAPANI | 0 | 36900 | 5 |
| Autostrada | A29dir-a | DIRAMAZIONE PER BIRGI | 0 | 13100 | 5 |
| Autostrada | A29racc | DIRAMAZIONE PER PUNTA RAISI | 0 | 4000 | 5 |
| Autostrada | A29racc-bis | RACCORDO PER VIA BELGIO | 0 | 5600 | 5 |
| Autostrada | A2dir-na | DIRAMAZIONE NAPOLI | 0 | 2335 | 5 |
| Autostrada | A2dir-rc | DIRAMAZIONE REGGIO CALABRIA | 0 | 9048 | 5 |
| Autostrada | A90 | GRANDE RACCORDO ANULARE | 0 | 68223 | 5 |
| Autostrada | A91 | ROMA - AEROPORTO DI FIUMICINO | 1100 | 18463 | 5 |
| Autostrada | A | SISTIANA - RABUIESE | 20590 | 25550 | 5 |
| Autostrada | A | SISTIANA - RABUIESE | 32150 | 36150 | 5 |




| | | | | | |
|------------|----------|--|--------|--------|-----|
| Autostrada | A2 | AUTOSTRADA DEL MEDITERRANEO | 0 | 123370 | 5 |
| Autostrada | A2 | AUTOSTRADA DEL MEDITERRANEO | 123370 | 152354 | 5 |
| Autostrada | A2 | AUTOSTRADA DEL MEDITERRANEO | 152354 | 432492 | 5 |
| NSA | NSA167 | DI ITTIRI | 0 | 2561 | 2 |
| NSA | NSA235 | DI MONTOPOLI | 0 | 300 | 3 |
| NSA | NSA30dir | DI MONTEREALE VALCELLINA | 0 | 1229 | 2,5 |
| NSA | NSA313 | DI SAN LAZZARO | 0 | 7900 | 5 |
| NSA | NSA383 | VIA BONFADINI | 0 | 2200 | 3 |
| NSA | NSA411 | TUNNEL DI OLBIA | 0 | 760 | 3 |
| NSA | NSA439 | ASTA NORD DI MOLFETTA | 0 | 1220 | 3 |
| NSA | NSA440 | ASTA SUD DI MOLFETTA | 0 | 1115 | 3 |
| NSA | NSA55 | STRADA MONTE SABOTINO | 0 | 1594 | 2 |
| NSA | NSA55bis | STRADA MONTE SABOTINO | 0 | 3300 | 2 |
| NSA | NSA571 | D'ASPRMONTE | 0 | 93000 | 0 |
| NSA | NSA572 | DI MONTE CUCCO E MONTE PECORARO | 0 | 50000 | 0 |
| NSA | NSA573 | ASTA SUD DI GIOVINAZZO | 0 | 762 | 3 |
| NSA | NSA710 | DI PIEDILUCO | 0 | 990 | 1 |
| NSA | NSA8 | RACCORDO SEMIANULARE DI AREZZO | 0 | 650 | 3,5 |
| NSA | NSA30 | DI MONTEREALE VALCELLINA | 522 | 5300 | 3 |
| NSA | NSA394 | EX S.S. N. 715 ""SIENA - BETTOLLE"" | 1480 | 1990 | 4 |
| NSA | NSA697 | ex S.S. n. 76 DELLA VAL D'ESINO | 2060 | 3000 | 2,5 |
| NSA | NSA574 | EX S.S. N. 578 SALTO CICOLANA | 10200 | 13325 | 3,5 |
| NSA | NSA371 | EX S.S. N. 125 ORIENTALE SARDA | 5500 | 6490 | 3 |
| NSA | NSA371 | EX S.S. N. 125 ORIENTALE SARDA | 16360 | 51880 | 1,8 |
| NSA | NSA425 | EX S.S. N. 355 DELLA VAL DE GANO | 20815 | 23160 | 1,8 |
| NSA | NSA357 | EX S.S. N. 337 DELLA VAL VIGEZZO | 25400 | 26300 | 2 |
| NSA | NSA388 | EX S.S. N. 640 DI PORTO EMPEDOCLE | 29050 | 36100 | 3,5 |
| NSA | NSA424 | EX S.S. N. 659 DI VALLE ANTIGORIO E VAL | 27400 | 30600 | 1 |
| NSA | NSA424 | EX S.S. N. 659 DI VALLE ANTIGORIO E VAL | 41700 | 50572 | 1 |
| NSA | NSA372 | EX S.S. N. 130 IGLESIENTE | 36120 | 39230 | 2 |
| NSA | NSA319 | EX S.S. N. 199 DI MONTI | 37600 | 41250 | 1,3 |
| NSA | NSA328 | EX S.S. N. 52 CARNICA | 41600 | 44400 | 2 |
| NSA | NSA215 | EX S.S. 51 DI ALEMAGNA | 53280 | 63800 | 2 |
| NSA | NSA309 | EX S.S. N. 51 DI ALEMAGNA | 67000 | 70700 | 2 |
| NSA | NSA396 | EX S.S. N. 389 DI BUDDUSO' E DEL CORREBO | 101849 | 102100 | 2 |
| NSA | NSA375 | EX S.S. N. 28 DEL COLLE DI NAVA | 108200 | 110600 | 4 |
| NSA | NSA342 | EX S.S. N. 28 DEL COLLE DI NAVA | 128000 | 130000 | 4 |




| | | | | | |
|----------------|-------------|--|--------|--------|-----|
| NSA | NSA96 | EX S.S. N. 73 SENESE ARETINA | 165800 | 167398 | 2,5 |
| NSA | NSA709 | EX S.S. N. 1 AURELIA | 319565 | 320162 | 4 |
| NSA | NSA333 | EX S.S. N. 18 DEL TORRENTE AMATO | 407100 | 409310 | 3 |
| NSA | NSA698 | EX S.S. N. 106 JONICA | 414290 | 415180 | 2,2 |
| NSA | NSA427 | EX A3 TRATTO SCILLA - SANTA TRADA | 423600 | 427250 | 1 |
| Strada Statale | SS106racc | JONICA | 0 | 940 | 3 |
| Strada Statale | SS106radd | JONICA | 0 | 29760 | 3,5 |
| Strada Statale | SS106ter | JONICA | 0 | 1879 | 4 |
| Strada Statale | SS106var | VARIANTE DI MONTE GIORDANO | 0 | 3233 | 4 |
| Strada Statale | SS106var-a | DI CATANZARO LIDO | 0 | 16802 | 4 |
| Strada Statale | SS106var-d | JONICA | 0 | 3700 | 3,5 |
| Strada Statale | SS109quater | DELLA PICCOLA SILA | 0 | 19438 | 3 |
| Strada Statale | SS109racc | DELLA PICCOLA SILA | 0 | 3077 | 3 |
| Strada Statale | SS10racc | TANGENZIALE DI ALESSANDRIA | 0 | 6708 | 3,5 |
| Strada Statale | SS115dir | SUD OCCIDENTALE SICULA | 0 | 7500 | 2 |
| Strada Statale | SS115dir-a | RACCORDO DI MAZARA DEL VALLO | 0 | 2392 | 3 |
| Strada Statale | SS115quater | SUD OCCIDENTALE SICULA | 0 | 3910 | 4 |
| Strada Statale | SS115ter | DI PORTO EMPEDOCLE (GIA' SUD OCCIDENTALE | 0 | 650 | 3,5 |
| Strada Statale | SS117ter | DI NICOSIA | 0 | 6300 | 3 |
| Strada Statale | SS119dir | ASSE DEL BELICE | 0 | 6000 | 1,5 |
| Strada Statale | SS11bis | DI MANDOLOSSA | 0 | 1134 | 3 |
| Strada Statale | SS11dir | CHIARI - ROVATO | 0 | 4500 | 3 |
| Strada Statale | SS11var-a | VARIANTE DI CALCIO | 0 | 3900 | 3 |
| Strada Statale | SS120racc | DI TRE MONZELLI | 0 | 1600 | 3 |
| Strada Statale | SS122ter | TANGENZIALE EST DI CANICATTI' | 0 | 5200 | 1,8 |
| Strada Statale | SS125dir | ORIENTALE SARDA | 0 | 4544 | 1,5 |
| Strada Statale | SS128bis | CENTRALE SARDA | 0 | 86500 | 1,8 |
| Strada Statale | SS129bis | TRASVERSALE SARDA | 0 | 31005 | 2,5 |
| Strada Statale | SS12radd | DELL'ABETONE E DEL BRENNERO | 0 | 9500 | 3,5 |
| Strada Statale | SS12var | VARIANTE DI ISOLA DELLA SCALA | 0 | 5758 | 4 |
| Strada Statale | SS12var-a | VARIANTE DI MIRANDOLA | 0 | 6816 | 3 |
| Strada Statale | SS12var-b | VARIANTE DI PONTE A MORIANO | 0 | 4000 | 3,5 |
| Strada Statale | SS131bis | CARLO FELICE | 0 | 37018 | 1,8 |
| Strada Statale | SS133bis | DI PALAU | 0 | 17434 | 1,3 |
| Strada Statale | SS134 | DI CASTELSARDO | 0 | 24908 | 1,5 |
| Strada Statale | SS145var | GALLERIA S.MARIA DI POZZANO | 0 | 5100 | 3 |
| Strada Statale | SS14racc | DELLA VENEZIA GIULIA | 0 | 1995 | 2,5 |
| Strada Statale | SS14var-a | VARIANTE DI MUSILE DI PIAVE | 0 | 6760 | 3,5 |
| Strada Statale | SS14var-b | VARIANTE DI SAN DONA' DI PIAVE | 0 | 5600 | 3,5 |
| Strada Statale | SS14var-c | VARIANTE DI CAMPALTO | 0 | 1980 | 4 |
| Strada Statale | SS150 | DELLA VALLE DEL VOMANO | 0 | 37470 | 3 |
| Strada Statale | SS151 | DELLA VALLE DEL TAVO | 0 | 18904 | 2,5 |
| Strada Statale | SS153 | DELLA VALLE DEL TIRINO | 0 | 23800 | 3 |




| | | | | | |
|----------------|------------|------------------------------------|---|--------|-----|
| Strada Statale | SS157 | DELLA VALLE DEL BIFERNO | 0 | 71077 | 1,5 |
| Strada Statale | SS162dir | DEL CENTRO DIREZIONALE | 0 | 18630 | 4,5 |
| Strada Statale | SS163 | AMALFITANA | 0 | 50365 | 4 |
| Strada Statale | SS166 | DEGLI ALBURNI | 0 | 67250 | 2,5 |
| Strada Statale | SS169 | DI GENZANO | 0 | 28800 | 2,2 |
| Strada Statale | SS16dir-c | DEL PORTO DI PESCARA | 0 | 3300 | 5 |
| Strada Statale | SS16var | VARIANTE DI ALFONSINE | 0 | 8573 | 3 |
| Strada Statale | SS16var-a | VARIANTE DI ARGENTA | 0 | 6950 | 3 |
| Strada Statale | SS177dir | DI LONGOBUCCO | 0 | 9608 | 3 |
| Strada Statale | SS179 | DEL LAGO AMPOLLINO | 0 | 5790 | 2,5 |
| Strada Statale | SS179dir | DEL LAGO AMPOLLINO | 0 | 9140 | 2,3 |
| Strada Statale | SS17var | VARIANTE DI VOLTURARA | 0 | 14250 | 3 |
| Strada Statale | SS17var-a | ISERNIA - CASTEL DI SANGRO | 0 | 18470 | 3 |
| Strada Statale | SS183 | ASPROMONTE JONIO | 0 | 21400 | 3 |
| Strada Statale | SS185 | DI SELLA MANDRAZZI | 0 | 68550 | 2,5 |
| Strada Statale | SS188dir-a | CENTRO OCCIDENTALE SICULA | 0 | 10587 | 1,5 |
| Strada Statale | SS188dir-c | CENTRO OCCIDENTALE SICULA | 0 | 22250 | 1,8 |
| Strada Statale | SS193 | DI AUGUSTA | 0 | 5250 | 2,5 |
| Strada Statale | SS195racc | VIA S. PAOLO | 0 | 4827 | 4 |
| Strada Statale | SS195var | SULCITANA | 0 | 8020 | 3 |
| Strada Statale | SS196dir | DI VILLACIDRO | 0 | 12446 | 1,3 |
| Strada Statale | SS198 | DI SEUI E LANUSEI | 0 | 110345 | 1,3 |
| Strada Statale | SS199 | DI MONTI | 0 | 16700 | 1,3 |
| Strada Statale | SS1dir | DEI BALZI ROSSI | 0 | 3405 | 3 |
| Strada Statale | SS1dir-a | DI VADO LIGURE | 0 | 2836 | 4 |
| Strada Statale | SS1racc | RACCORDO DI LA SPEZIA | 0 | 720 | 4 |
| Strada Statale | SS1var | VARIANTE DI VARAZZE | 0 | 1163 | 5 |
| Strada Statale | SS1var-a | VARIANTE DI LA SPEZIA | 0 | 6150 | 4 |
| Strada Statale | SS202 | TRIESTINA | 0 | 14137 | 4 |
| Strada Statale | SS20dir | BRETELLA DI CARMAGNOLA | 0 | 4200 | 3 |
| Strada Statale | SS20dir-a | NUOVA BOVESANA | 0 | 9235 | 3,5 |
| Strada Statale | SS20var | VARIANTE DI RACCONIGI | 0 | 7570 | 3 |
| Strada Statale | SS211bis | VARIANTE DI TORTONA | 0 | 4425 | 3,5 |
| Strada Statale | SS211var | TANGENZIALE DI MORTARA | 0 | 2150 | 3 |
| Strada Statale | SS229var | VARIANTE DI BORGOMANERO | 0 | 7740 | 3 |
| Strada Statale | SS232var | PANORAMICA ZEGNA | 0 | 19470 | 3 |
| Strada Statale | SS253bis | TRASVERSALE DI PIANURA | 0 | 43334 | 4 |
| Strada Statale | SS263 | DI VAL DI FORO E DI BOCCA DI VALLE | 0 | 31030 | 2 |
| Strada Statale | SS265var | FONDO VALLE ISCLERO | 0 | 28520 | 4 |
| Strada Statale | SS268racc | DEL VESUVIO | 0 | 1300 | 4 |
| Strada Statale | SS275 | DI S. MARIA DI LEUCA | 0 | 38700 | 3 |
| Strada Statale | SS276 | DELL'ALTO AGRIGLIANO | 0 | 1000 | 3 |




| | | | | | |
|----------------|------------|--|---|-------|-----|
| Strada Statale | SS278 | DI POTAME | 0 | 40590 | 3 |
| Strada Statale | SS27var | VARIANTE DI GIGNOD | 0 | 2187 | 5 |
| Strada Statale | SS280dir | DI GERMANETO | 0 | 5740 | 4 |
| Strada Statale | SS283var | DELLA STAZIONE DI SAN MARCO ROGGIANO | 0 | 6140 | 3,5 |
| Strada Statale | SS284 | OCCIDENTALE ETNEA | 0 | 44524 | 2,4 |
| Strada Statale | SS286 | DI CASTELBUONO | 0 | 42380 | 1,8 |
| Strada Statale | SS287 | DI NOTO | 0 | 24085 | 2,2 |
| Strada Statale | SS288 | DI AIDONE | 0 | 51900 | 1,8 |
| Strada Statale | SS289 | DI CESARO' | 0 | 52530 | 1,8 |
| Strada Statale | SS28var | VARIANTE DI CHIUSAVECCHIA | 0 | 2385 | 4 |
| Strada Statale | SS28var-a | VARIANTE DI PIEVE DI TECO | 0 | 2350 | 4 |
| Strada Statale | SS290 | DI ALIMENA | 0 | 47520 | 1,8 |
| Strada Statale | SS291dir | DEL CALICH | 0 | 4008 | 3 |
| Strada Statale | SS291var-a | DELLA NURRA | 0 | 1752 | 3 |
| Strada Statale | SS292dir | NORD OCCIDENTALE SARDA | 0 | 12640 | 1,5 |
| Strada Statale | SS293 | DI GIBA | 0 | 66772 | 1,8 |
| Strada Statale | SS294 | DELLA VAL DI SCALVE | 0 | 59373 | 3 |
| Strada Statale | SS295 | DI ARITZO | 0 | 31066 | 1,8 |
| Strada Statale | SS296 | DELLA SCAFA | 0 | 6860 | 3,5 |
| Strada Statale | SS299dir | DI SAN PIETRO MOZZO | 0 | 2035 | 3 |
| Strada Statale | SS29var | VARIANTE DI CARCARE E COLLINA VISPA | 0 | 4480 | 4 |
| Strada Statale | SS2bis | VIA CASSIA VEIENTANA | 0 | 13400 | 3 |
| Strada Statale | SS300 | DEL PASSO DI GAVIA | 0 | 43800 | 3 |
| Strada Statale | SS301 | DEL FOSCAGNO | 0 | 36939 | 2,5 |
| Strada Statale | SS303 | DEL FORMICOSO | 0 | 20084 | 2,5 |
| Strada Statale | SS308 | DI FONDO VALLE TARO | 0 | 24529 | 3 |
| Strada Statale | SS309dir | ROMEA | 0 | 5200 | 4,5 |
| Strada Statale | SS309dir-a | GRAN LINEA | 0 | 8650 | 2,5 |
| Strada Statale | SS318dir | DI VALFABBRICA | 0 | 2056 | 1,3 |
| Strada Statale | SS320 | DI CASCIA | 0 | 12287 | 2,5 |
| Strada Statale | SS32dir | TICINESE | 0 | 9600 | 4 |
| Strada Statale | SS32var | VARIANTE DI BORGO TICINO | 0 | 4188 | 4 |
| Strada Statale | SS335 | DI BARDONECCHIA | 0 | 12485 | 3 |
| Strada Statale | SS335dir | DI BARDONECCHIA | 0 | 2800 | 4 |
| Strada Statale | SS336dir | DIRAMAZIONE PER AEROPORTO DELLA MALPENSA | 0 | 28000 | 5 |
| Strada Statale | SS336dir-a | DELL'AEROPORTO DELLA MALPENSA | 0 | 2200 | 5 |
| Strada Statale | SS33racc | DEL SEMPIONE | 0 | 1999 | 4 |
| Strada Statale | SS34 | DEL LAGO MAGGIORE | 0 | 39339 | 4,5 |
| Strada Statale | SS340dir | REGINA | 0 | 29258 | 4 |
| Strada Statale | SS342dir-a | ASSE INTERURBANO DI BERGAMO | 0 | 7200 | 3 |
| Strada Statale | SS343var | ASOLANA | 0 | 2250 | 3 |
| Strada Statale | SS344dir | PORTO CERESIO - LUINO | 0 | 19119 | 3 |
| Strada Statale | SS357 | DI FORNOVO | 0 | 19486 | 3 |
| Strada Statale | SS36racc | RACCORDO LECCO - VALSASSINA | 0 | 9015 | 5 |




| | | | | | |
|----------------|-------------|--------------------------------------|---|--------|-----|
| Strada Statale | SS37 | DEL MALOJA | 0 | 10012 | 3,5 |
| Strada Statale | SS372 | TELESINA | 0 | 71140 | 4 |
| Strada Statale | SS379 | EGNAZIA E DELLE TERME DI TORRE CANNE | 0 | 51020 | 4,5 |
| Strada Statale | SS385 | DI PALAGONIA | 0 | 55150 | 2 |
| Strada Statale | SS386 | DI RIBERA | 0 | 40620 | 1,5 |
| Strada Statale | SS389dir-a | DI BUDDUSO' E DEL CORREBOI | 0 | 10844 | 1,3 |
| Strada Statale | SS38dir-a | DELLO STELVIO | 0 | 1700 | 3 |
| Strada Statale | SS38dir-b | DELLO STELVIO | 0 | 200 | 1 |
| Strada Statale | SS38var-a | VARIANTE DI BORMIO | 0 | 1335 | 3 |
| Strada Statale | SS390 | DI BARI SARDO | 0 | 14874 | 1,3 |
| Strada Statale | SS391 | DI ELMAS | 0 | 757 | 3 |
| Strada Statale | SS401dir | DELL'ALTO OFANTO E DEL VULTURE | 0 | 21500 | 3 |
| Strada Statale | SS407 | BASENTANA | 0 | 100920 | 4 |
| Strada Statale | SS410 | DI NARO | 0 | 27110 | 1,5 |
| Strada Statale | SS417 | DI CALTAGIRONE | 0 | 70100 | 3 |
| Strada Statale | SS425 | DI S.ANGELO DEI LOMBARDI | 0 | 8325 | 2,5 |
| Strada Statale | SS427 | DELLA GALLURA CENTRALE | 0 | 34870 | 1,3 |
| Strada Statale | SS42dir | DEL TONALE E DELLA MENDOLA | 0 | 800 | 4 |
| Strada Statale | SS439dir | SARZANESE VALDERA | 0 | 16940 | 3 |
| Strada Statale | SS439var | VARIANTE PONTEDERA E PONSACCO | 0 | 12890 | 2 |
| Strada Statale | SS439var-a | VARIANTE PONTE ALLA NAVETTA | 0 | 2860 | 2 |
| Strada Statale | SS448 | DI BASCHI | 0 | 25440 | 2,1 |
| Strada Statale | SS453 | DI VALLE ARROSCIA | 0 | 22950 | 3 |
| Strada Statale | SS456var | VARIANTE DI NIZZA MONFERRATO | 0 | 2432 | 3 |
| Strada Statale | SS457var | VARIANTE DI CASALE MONFERRATO | 0 | 3150 | 3,5 |
| Strada Statale | SS45ter | GARDESANA OCCIDENTALE | 0 | 4500 | 5 |
| Strada Statale | SS45var | DEL TORRENTE BISAGNO | 0 | 630 | 4 |
| Strada Statale | SS466 | DI SIBIOLA | 0 | 10523 | 2 |
| Strada Statale | SS470dir | DELLA VALLE BREMBANA | 0 | 13862 | 3 |
| Strada Statale | SS487 | DI CARAMANICO TERME | 0 | 58700 | 1,5 |
| Strada Statale | SS494dir | VIGEVANESE | 0 | 2500 | 3 |
| Strada Statale | SS494dir-a | VIGEVANESE | 0 | 2500 | 3 |
| Strada Statale | SS4dir | VIA SALARIA | 0 | 4630 | 4,3 |
| Strada Statale | SS504 | DI MORMANNO | 0 | 37820 | 3 |
| Strada Statale | SS514 | DI CHIARAMONTE | 0 | 40350 | 3 |
| Strada Statale | SS516dir | DEI VIVAI | 0 | 5680 | 4 |
| Strada Statale | SS517var | BUSSENTINA | 0 | 35010 | 3 |
| Strada Statale | SS51bis | DI ALEMAGNA | 0 | 12480 | 3,5 |
| Strada Statale | SS51var | VARIANTE DI VITTORIO VENETO | 0 | 1830 | 3,5 |
| Strada Statale | SS52bis-dir | CARNICA | 0 | 2320 | 2,5 |
| Strada Statale | SS531 | DI CROPALATI | 0 | 15560 | 2 |
| Strada Statale | SS537 | DI GHILARZA | 0 | 9500 | 2,5 |
| Strada Statale | SS539 | DI MANOPPELLO | 0 | 25970 | 2 |
| Strada Statale | SS539dir | DI MANOPPELLO | 0 | 4800 | 1,5 |
| Strada Statale | SS547 | DI GUASILA | 0 | 26300 | 1,5 |




| | | | | | |
|----------------|---------------|---|---|-------|-----|
| Strada Statale | SS549 | DI MACUGNAGA | 0 | 30742 | 4 |
| Strada Statale | SS54dir | DEL FRIULI | 0 | 3270 | 3 |
| Strada Statale | SS54var | VARIANTE DI CIVIDALE DEL FRIULI | 0 | 2410 | 2,5 |
| Strada Statale | SS553 | DI ATRI | 0 | 40180 | 2 |
| Strada Statale | SS560 | DI MARCATOBIANCO | 0 | 10050 | 1,8 |
| Strada Statale | SS568var | TANGENZIALE DI S. GIOVANNI IN PERSICETO | 0 | 6105 | 3 |
| Strada Statale | SS569bis | DI VIGNOLA | 0 | 7311 | 3 |
| Strada Statale | SS571 | HEL VIA RECINA | 0 | 14642 | 2,5 |
| Strada Statale | SS575 | DI TROINA | 0 | 32700 | 2 |
| Strada Statale | SS576 | DI FURORE | 0 | 14852 | 1,8 |
| Strada Statale | SS578var-a | VARIANTE DI MAGLIANO DE' MARSÌ | 0 | 2500 | 3 |
| Strada Statale | SS584 | DI LUCOLI | 0 | 20400 | 2 |
| Strada Statale | SS585 | FONDO VALLE DEL NOCE | 0 | 32000 | 2,8 |
| Strada Statale | SS5quater | VIA TIBURTINA VALERIA | 0 | 26020 | 2,5 |
| Strada Statale | SS5quater-dir | DEL CASELLO DI TAGLIACOZZO | 0 | 1900 | 1,8 |
| Strada Statale | SS613 | BRINDISI - LECCE | 0 | 34099 | 4,5 |
| Strada Statale | SS614 | DELLA MAIELLETTA | 0 | 26600 | 1,5 |
| Strada Statale | SS616 | DI PEDIVIGLIANO | 0 | 17000 | 2,5 |
| Strada Statale | SS616dir | DI PEDIVIGLIANO | 0 | 3049 | 2,2 |
| Strada Statale | SS626dir | LICATA - BRAEMI | 0 | 27800 | 2 |
| Strada Statale | SS629 | DEL LAGO DI MONATE | 0 | 19100 | 3,5 |
| Strada Statale | SS630 | AUSONIA | 0 | 2850 | 4 |
| Strada Statale | SS631 | DI VALLE CANNOBINA | 0 | 25530 | 3,5 |
| Strada Statale | SS63var | VARIANTE DI BOCCO | 0 | 1500 | 3 |
| Strada Statale | SS643 | DI POLIZZI | 0 | 22350 | 2 |
| Strada Statale | SS644 | DI RAVANUSA | 0 | 3720 | 1,8 |
| Strada Statale | SS647 | FONDO VALLE DEL BIFERNO | 0 | 75250 | 3 |
| Strada Statale | SS647dir-a | FONDO VALLE DEL BIFERNO | 0 | 3900 | 2 |
| Strada Statale | SS649 | DI FONDO VALLE ALENTO | 0 | 14637 | 2,5 |
| Strada Statale | SS649dir | DI FONDO VALLE ALENTO | 0 | 4000 | 2 |
| Strada Statale | SS64var | VARIANTE DI SASSO MARCONI | 0 | 7776 | 3 |
| Strada Statale | SS64var-a | DI GAGGIO MONTANO | 0 | 6950 | 3 |
| Strada Statale | SS656 | VAL PESCARA - CHIETI | 0 | 5920 | 3 |
| Strada Statale | SS656dir | VAL PESCARA - CHIETI | 0 | 4900 | 3 |
| Strada Statale | SS658dir | MELFI - SATA | 0 | 9568 | 4 |
| Strada Statale | SS65bis | FONDOVALLE SAVENA | 0 | 8307 | 3 |
| Strada Statale | SS660 | DI ACRÌ | 0 | 43143 | 2,3 |
| Strada Statale | SS671dir | DELLA VALLE BORLEZZA | 0 | 13645 | 3 |
| Strada Statale | SS673dir | TANGENZIALE EST DI FOGGIA | 0 | 900 | 2,5 |
| Strada Statale | SS674 | TANGENZIALE OVEST DI SIENA | 0 | 8300 | 4,5 |
| Strada Statale | SS675bis | UMBRO - LAZIALE | 0 | 2170 | 3,1 |
| Strada Statale | SS675dir | UMBRO - LAZIALE | 0 | 850 | 1,2 |
| Strada Statale | SS679 | AREZZO - BATTIFOLLE | 0 | 7900 | 4 |




| | | | | | |
|----------------|------------|-------------------------------------|---|-------|-----|
| Strada Statale | SS67bis | TOSCO ROMAGNOLA | 0 | 19700 | 3,5 |
| Strada Statale | SS67var | VARIANTE DI ELLERA | 0 | 800 | 4 |
| Strada Statale | SS680 | S. ZENO - MONTE S. SAVINO | 0 | 14700 | 4,5 |
| Strada Statale | SS681 | ASSE ATTREZZATO DEL PORTO DI ANCONA | 0 | 1128 | 4 |
| Strada Statale | SS682dir | RACCORDO AL PORTO DI GIOIA TAURO | 0 | 5695 | 4 |
| Strada Statale | SS683 | LICODIA - EUBEIA - LIBERTINIA | 0 | 13298 | 2 |
| Strada Statale | SS684 | TANGENZIALE SUD DI L'AQUILA | 0 | 3589 | 3,5 |
| Strada Statale | SS684dir | TANGENZIALE SUD DI L'AQUILA | 0 | 1020 | 3,5 |
| Strada Statale | SS686 | DI QUARTO | 0 | 3000 | 3 |
| Strada Statale | SS688 | DI MATTINATA | 0 | 9935 | 2,5 |
| Strada Statale | SS689 | DEL PORTO DI TARANTO | 0 | 1040 | 3 |
| Strada Statale | SS692 | TANGENZIALE OVEST DI LUCERA | 0 | 3878 | 2,5 |
| Strada Statale | SS693 | DEI LAGHI DI LESINA E VARANO | 0 | 60400 | 3,5 |
| Strada Statale | SS694 | TANGENZIALE OVEST DI LECCE | 0 | 10344 | 4 |
| Strada Statale | SS695 | TANGENZIALE SUD DI OTRANTO | 0 | 2665 | 2 |
| Strada Statale | SS696dir-a | VESTINA | 0 | 460 | 3 |
| Strada Statale | SS699 | DELL' ABBAZIA DI FOSSANOVA | 0 | 20500 | 3,5 |
| Strada Statale | SS6dir | VIA CASILINA | 0 | 11830 | 3 |
| Strada Statale | SS700 | DELLA REGGIA DI CASERTA | 0 | 16500 | 5 |
| Strada Statale | SS701 | DEL NUCLEO INDUSTRIALE DI RIETI | 0 | 2140 | 3,5 |
| Strada Statale | SS704 | TANGENZIALE DI MONDOVI' | 0 | 9300 | 3,5 |
| Strada Statale | SS705 | DI CUNEO | 0 | 4640 | 3 |
| Strada Statale | SS705dir | DI CUNEO | 0 | 730 | 3 |
| Strada Statale | SS706 | TANGENZIALE EST DI ASTI | 0 | 6700 | 3 |
| Strada Statale | SS707 | RACCORDO GAZZADA - VARESE | 0 | 4500 | 4,5 |
| Strada Statale | SS709 | TANGENZIALE DI TERMOLI | 0 | 12450 | 4 |
| Strada Statale | SS711 | TANGENZIALE OVEST DI CAMPOBASSO | 0 | 2440 | 3,5 |
| Strada Statale | SS713dir | DI SERRA SAN BRUNO | 0 | 6864 | 3,5 |
| Strada Statale | SS713dir-a | DI SERRA SAN BRUNO | 0 | 536 | 3,5 |
| Strada Statale | SS714 | TANGENZIALE DI PESCARA | 0 | 20600 | 4 |
| Strada Statale | SS714dir | TANGENZIALE DI PESCARA | 0 | 1200 | 3 |
| Strada Statale | SS714dir-b | TANGENZIALE DI PESCARA | 0 | 1033 | 4 |
| Strada Statale | SS716 | RACCORDO DI PISTOIA | 0 | 5380 | 4 |
| Strada Statale | SS72 | DI SAN MARINO | 0 | 10654 | 3 |
| Strada Statale | SS720 | VARIANTE DI TAGGIA | 0 | 1500 | 4 |
| Strada Statale | SS721 | DELL' AEROPORTO TITO MINNITI | 0 | 1404 | 4 |
| Strada Statale | SS722 | TANGENZIALE DI REGGIO EMILIA | 0 | 8659 | 4,5 |
| Strada Statale | SS722var | TANGENZIALE DI REGGIO EMILIA | 0 | 9352 | 4,5 |
| Strada Statale | SS723dir | TANGENZIALE OVEST DI FERRARA | 0 | 800 | 3 |



| | | | | | |
|----------------|-------------|--|---|-------|-----|
| Strada Statale | SS724dir | TANGENZIALE SUD DI MODENA | 0 | 5000 | 4,5 |
| Strada Statale | SS724dir-a | TANGENZIALE DI MODENA | 0 | 6500 | 3 |
| Strada Statale | SS725 | TANGENZIALE DI PIACENZA | 0 | 7210 | 4,5 |
| Strada Statale | SS726 | TANGENZIALE DI CESENA | 0 | 9513 | 4 |
| Strada Statale | SS727bis | TANGENZIALE DI FORLI' | 0 | 7523 | 5 |
| Strada Statale | SS728 | DI PANTANO | 0 | 20642 | 2,5 |
| Strada Statale | SS730 | DEL NUCLEO INDUSTRIALE DI MONTEROTONDO | 0 | 2615 | 3,3 |
| Strada Statale | SS731 | BRETELLA DI CASTELLAMMARE DEL GOLFO | 0 | 3300 | 3 |
| Strada Statale | SS732 | BRETELLA DI ALCAMO EST | 0 | 2000 | 3 |
| Strada Statale | SS733 | BRETELLA DI ALCAMO OVEST | 0 | 2000 | 3 |
| Strada Statale | SS734 | DI PETINA | 0 | 1841 | 2 |
| Strada Statale | SS736 | DI COSENZA | 0 | 693 | 4 |
| Strada Statale | SS737 | DI SCILLA | 0 | 1554 | 2 |
| Strada Statale | SS738 | DI VILLA SAN GIOVANNI | 0 | 1440 | 4 |
| Strada Statale | SS73bis-var | DI URBINO | 0 | 3050 | 3 |
| Strada Statale | SS740 | DEL PORTO DI REGGIO CALABRIA | 0 | 1192 | 3 |
| Strada Statale | SS741 | BY PASS DEL GALLUZZO | 0 | 4000 | 4 |
| Strada Statale | SS742 | SARMENTANA - SINNICA | 0 | 14855 | 1,9 |
| Strada Statale | SS742dir | SARMENTANA | 0 | 5300 | 1,9 |
| Strada Statale | SS744 | FOGLIENSE | 0 | 39277 | 3 |
| Strada Statale | SS745 | METAURENSE | 0 | 17050 | 3 |
| Strada Statale | SS746 | S. ANGELO - MONTELABBATE | 0 | 13038 | 4 |
| Strada Statale | SS746dir | SANT'ANGELO - MONTELABBATE | 0 | 352 | 4 |
| Strada Statale | SS748 | DI KALENE | 0 | 9847 | 2 |
| Strada Statale | SS749dir | SORA - CASSINO - DIRAMAZIONE PER CASSINO | 0 | 1055 | 2,5 |
| Strada Statale | SS75 | CENTRALE UMBRA | 0 | 25480 | 4,6 |
| Strada Statale | SS750 | DELLA FORESTA UMBRA | 0 | 6400 | 3 |
| Strada Statale | SS751 | FONDO VALLE DEL RIVOLO | 0 | 8150 | 2 |
| Strada Statale | SS752 | TANGENZIALE OVEST DI BENEVENTO | 0 | 5200 | 5 |
| Strada Statale | SS753 | DI ESINO | 0 | 28800 | 3 |
| Strada Statale | SS755 | GEROLESE | 0 | 13674 | 3 |
| Strada Statale | SS757 | DELLA VAL BOGLIONE | 0 | 10345 | 3 |
| Strada Statale | SS758 | MASSERANO - MONGRANDO | 0 | 24465 | 3 |
| Strada Statale | SS760 | TANGENZIALE EST DI SALUZZO | 0 | 3969 | 3 |
| Strada Statale | SS76dir | DELL' AEROPORTO RAFFAELLO SANZIO | 0 | 1691 | 4 |
| Strada Statale | SS77dir-var | VARIANTE DI VILLA POTENZA | 0 | 2680 | 2 |
| Strada Statale | SS78 | PICENA | 0 | 74330 | 1,8 |
| Strada Statale | SS7bis-racc | DI TERRA DI LAVORO | 0 | 1525 | 3 |
| Strada Statale | SS7dir-a | DEL TEMPIO DI GIOVE | 0 | 1484 | 4 |
| Strada Statale | SS7racc | VIA APPIA | 0 | 8100 | 2,5 |




| | | | | | |
|----------------|-------------|--|------|--------|-----|
| Strada Statale | SS7racc-a | DI PORTO BADINO | 0 | 953 | 3 |
| Strada Statale | SS7racc-ter | VIA APPIA | 0 | 1140 | 3 |
| Strada Statale | SS7var-c | VARIANTE DI CISTERNA DI LATINA | 0 | 5450 | 3,5 |
| Strada Statale | SS80dir | DEL GRAN SASSO D'ITALIA | 0 | 5542 | 1,8 |
| Strada Statale | SS80var | VARIANTE DI TERAMO | 0 | 5526 | 4 |
| Strada Statale | SS87var | FALCIONINA | 0 | 8157 | 2 |
| Strada Statale | SS89dir-b | GARGANICA | 0 | 11832 | 2,5 |
| Strada Statale | SS90dir | DELLE PUGLIE | 0 | 5150 | 3 |
| Strada Statale | SS90var | VARIANTE DI GROTTAMINARDA | 0 | 5738 | 3 |
| Strada Statale | SS91racc | DELLA VALLE DEL SELE | 0 | 1400 | 3 |
| Strada Statale | SS94dir | DEL VARCO DI PIETRASTRETTA | 0 | 11568 | 3 |
| Strada Statale | SS96bis | BARESE | 0 | 27943 | 2,5 |
| Strada Statale | SS99racc | DI MATERA | 0 | 1040 | 3 |
| Strada Statale | SS9dir | TANGENZIALE EST DI LODI | 0 | 4366 | 5 |
| Strada Statale | SS9var-c | VARIANTE DI FORLIMPOPOLI | 0 | 3760 | 5 |
| Strada Statale | SS653 | DELLA VALLE DEL SINNI | 45 | 81600 | 4 |
| Strada Statale | SS410dir | DI NARO | 156 | 9150 | 1,8 |
| Strada Statale | SS131racc | RACCORDO DI NUORO | 0 | 348 | 3 |
| Strada Statale | SS131racc | RACCORDO DI NUORO | 348 | 1900 | 3 |
| Strada Statale | SS714dir-a | TANGENZIALE DI PESCARA | 0 | 1600 | 3 |
| Strada Statale | SS714dir-a | TANGENZIALE DI PESCARA | 0 | 1600 | 3 |
| Strada Statale | SS85var | VARIANTE DI VENAFRO | 200 | 8550 | 4,5 |
| Strada Statale | SS565 | DI CASTELLAMONTE | 230 | 18515 | 3 |
| Strada Statale | SS19ter | DORSALE AULETTESE | 0 | 14152 | 4 |
| Strada Statale | SS19ter | DORSALE AULETTESE | 0 | 14152 | 3 |
| Strada Statale | SS691 | FONDO VALLE SELE | 270 | 31100 | 4 |
| Strada Statale | SS196 | DI VILLACIDRO | 300 | 42896 | 1,8 |
| Strada Statale | SS598 | DI FONDO VALLE D'AGRI | 300 | 123450 | 4 |
| Strada Statale | SS389var | NUORO - LANUSEI | 360 | 51000 | 3 |
| Strada Statale | SS716dir | RACCORDO DI PISTOIA | 360 | 2200 | 3 |
| Strada Statale | SS1bis | VIA AURELIA | 500 | 23400 | 3,5 |
| Strada Statale | SS697 | DELL'AEROPORTO DI BRINDISI | 0 | 1500 | 3 |
| Strada Statale | SS697 | DELL'AEROPORTO DI BRINDISI | 0 | 1500 | 3 |
| Strada Statale | SS697 | DELL'AEROPORTO DI BRINDISI | 1500 | 2167 | 3 |
| Strada Statale | SS344var | VARIANTE DI ARCISATE E BISUSCHIO | 0 | 1160 | 3 |
| Strada Statale | SS344var | VARIANTE DI ARCISATE E BISUSCHIO | 1160 | 5810 | 3 |
| Strada Statale | SS457 | DI MONCALVO | 650 | 36700 | 3,5 |
| Strada Statale | SS133 | DI PALAU | 659 | 48002 | 1,5 |
| Strada Statale | SS708 | RACCORDO DI BROGEDA | 700 | 2100 | 4,5 |
| Strada Statale | SS17ter | DELL'APPENNINO ABRUZZESE | 708 | 3800 | 2 |
| Strada Statale | SS402 | VALERIANA | 0 | 1540 | 3 |
| Strada Statale | SS402 | VALERIANA | 1540 | 2190 | 3 |




| | | | | | |
|----------------|----------|-----------------------------------|------|-------|-----|
| Strada Statale | SS494var | VARIANTE DI SARTIRANA LOMELLINA | 0 | 1600 | 3 |
| Strada Statale | SS494var | VARIANTE DI SARTIRANA LOMELLINA | 1600 | 2713 | 3 |
| Strada Statale | SS52bis | CARNICA | 882 | 32875 | 1,8 |
| Strada Statale | SS659 | DI VALLE ANTIGORIO E VAL FORMAZZA | 900 | 41700 | 3 |
| Strada Statale | SS698 | DEL PORTO DI CIVITAVECCHIA | 700 | 8100 | 3,8 |
| Strada Statale | SS557 | DI CAMPOBELLO DI LICATA | 972 | 13600 | 1,8 |
| Strada Statale | SS190 | DELLE SOLFARE | 1040 | 66525 | 2,2 |
| Strada Statale | SS645 | FONDO VALLE DEL TAPPINO | 1070 | 28270 | 2 |
| Strada Statale | SS596var | DI CANDIA LOMELLINA | 0 | 2300 | 3 |
| Strada Statale | SS596var | DI CANDIA LOMELLINA | 2300 | 4500 | 3 |
| Strada Statale | SS432 | DELLA BOCCA DI MAGRA | 1157 | 10890 | 3 |
| Strada Statale | SS11var | PADANA SUPERIORE | 0 | 1341 | 3 |
| Strada Statale | SS11var | PADANA SUPERIORE | 1341 | 1574 | 3 |
| Strada Statale | SS11var | PADANA SUPERIORE | 1574 | 1981 | 3 |
| Strada Statale | SS11var | PADANA SUPERIORE | 1981 | 4948 | 3 |
| Strada Statale | SS710 | TANGENZIALE EST DI CAMPOBASSO | 0 | 2450 | 4 |
| Strada Statale | SS710 | TANGENZIALE EST DI CAMPOBASSO | 2450 | 7600 | 4 |
| Strada Statale | SS291var | DELLA NURRA | 1247 | 25000 | 4 |
| Strada Statale | SS108bis | SILANA DI CARIATI | 1300 | 54650 | 2,2 |
| Strada Statale | SS285 | DI CACCAMO | 1300 | 32440 | 1,8 |
| Strada Statale | SS393 | DI VILLASTELLONE | 1300 | 16100 | 2,5 |
| Strada Statale | SS754 | PARLASCO - BELLANO | 0 | 2800 | 3 |
| Strada Statale | SS754 | PARLASCO - BELLANO | 2800 | 7981 | 3 |
| Strada Statale | SS130dir | IGLESIENTE | 1422 | 11800 | 3 |
| Strada Statale | SS561 | PERGUSINA | 1474 | 10500 | 2,2 |
| Strada Statale | SS274 | SALENTINA MERIDIONALE | 0 | 42000 | 3 |
| Strada Statale | SS274 | SALENTINA MERIDIONALE | 0 | 42000 | 3 |
| Strada Statale | SS145 | SORRENTINA | 1600 | 10927 | 4 |
| Strada Statale | SS418 | SPOLETINA | 260 | 16650 | 2,5 |
| Strada Statale | SS418 | SPOLETINA | 260 | 16650 | 2 |
| Strada Statale | SS392 | DEL LAGO DEL COGHINAS | 1882 | 32432 | 1,5 |
| Strada Statale | SS723 | TANGENZIALE OVEST DI FERRARA | 0 | 8000 | 3 |
| Strada Statale | SS723 | TANGENZIALE OVEST DI FERRARA | 0 | 8000 | 3 |
| Strada Statale | SS712 | TANGENZIALE EST DI VARESE | 0 | 3450 | 4,5 |
| Strada Statale | SS712 | TANGENZIALE EST DI VARESE | 4039 | 8810 | 4,5 |
| Strada Statale | SS123 | DI LICATA | 2060 | 37090 | 1,8 |
| Strada Statale | SS715 | SIENA - BETTOLLE | 2100 | 46160 | 4,5 |
| Strada Statale | SS299var | VARIANTE DI FARA NOVARESE | 2200 | 5550 | 3 |
| Strada Statale | SS591bis | CREMASCA | 2200 | 5000 | 5 |
| Strada Statale | SS442 | DI LACONI E DI URAS | 2251 | 46488 | 1,5 |
| Strada Statale | SS131dir | CARLO FELICE | 2280 | 5795 | 4,5 |
| Strada Statale | SS132 | DI OZIERI | 2376 | 38972 | 1,8 |
| Strada Statale | SS687 | PEDEMONTANA | 0 | 4871 | 1,5 |



| | | DELLE MARCHE | | | |
|----------------|----------|-----------------------------|-------|-------|-----|
| Strada Statale | SS687 | PEDEMONTANA DELLE MARCHE | 4871 | 7590 | 1,5 |
| Strada Statale | SS703 | TANGENZIALE EST DI NOVARA | 2450 | 18680 | 3,5 |
| Strada Statale | SS337 | DELLA VAL VIGEZZO | 2460 | 29680 | 3 |
| Strada Statale | SS434 | TRANSPOLESANA | 2500 | 82870 | 4,5 |
| Strada Statale | SS212bis | SANTELIANA | 0 | 8292 | 1,8 |
| Strada Statale | SS212bis | SANTELIANA | 0 | 8292 | 2 |
| Strada Statale | SS702 | TANGENZIALE OVEST DI BR | 0 | 7123 | 3,5 |
| Strada Statale | SS702 | TANGENZIALE OVEST DI BR | 0 | 7123 | 3,5 |
| Strada Statale | SS260dir | PICENTE | 2677 | 14400 | 1,5 |
| Strada Statale | SS200 | DELL'ANGLONA | 2700 | 31547 | 1,8 |
| Strada Statale | SS21 | DELLA MADDALENA | 2700 | 59708 | 4 |
| Strada Statale | SS55 | DELL'ISONZO | 2922 | 18520 | 2 |
| Strada Statale | SS209 | VALNERINA | 3030 | 32250 | 2 |
| Strada Statale | SS717 | DI VILLANOVA DI ALBENGA | 3084 | 10070 | 4 |
| Strada Statale | SS127bis | SETTENTRIONALE SARDA | 3120 | 48589 | 2,5 |
| Strada Statale | SS582 | DEL COLLE DI S. BERNARDO | 0 | 15673 | 2,5 |
| Strada Statale | SS582 | DEL COLLE DI S. BERNARDO | 15673 | 35450 | 2,5 |
| Strada Statale | SS7var | VARIANTE FORMIA GARIGLIANO | 800 | 15050 | 4,5 |
| Strada Statale | SS7var | VARIANTE FORMIA GARIGLIANO | 800 | 15050 | 4,3 |
| Strada Statale | SS106dir | JONICA | 0 | 7030 | 3 |
| Strada Statale | SS106dir | JONICA | 0 | 7030 | 3 |
| Strada Statale | SS330 | DI BUONVIAGGIO | 1373 | 7695 | 3 |
| Strada Statale | SS330 | DI BUONVIAGGIO | 7695 | 10712 | 3 |
| Strada Statale | SS756 | SANNAZZARO - TORRE BERRETTI | 0 | 9450 | 3 |
| Strada Statale | SS756 | SANNAZZARO - TORRE BERRETTI | 10450 | 23230 | 3 |
| Strada Statale | SS14var | VARIANTE DI PORTOGRUARO | 0 | 8858 | 3,5 |
| Strada Statale | SS14var | VARIANTE DI PORTOGRUARO | 0 | 8858 | 3,5 |
| Strada Statale | SS172dir | DEI TRULLI | 0 | 12000 | 3 |
| Strada Statale | SS172dir | DEI TRULLI | 0 | 12000 | 3 |
| Strada Statale | SS158 | DELLA VALLE DEL VOLTURNO | 0 | 7228 | 1 |
| Strada Statale | SS158 | DELLA VALLE DEL VOLTURNO | 7228 | 40550 | 2,5 |
| Strada Statale | SS369 | APPULO FORTORINA | 0 | 7300 | 2,5 |
| Strada Statale | SS369 | APPULO FORTORINA | 7300 | 53000 | 2 |
| Strada Statale | SS727 | TANGENZIALE DI FORLI' | 0 | 7285 | 5 |
| Strada Statale | SS727 | TANGENZIALE DI FORLI' | 0 | 7285 | 5 |
| Strada Statale | SS210 | FERMANA FALERIENSE | 700 | 3160 | 4 |
| Strada Statale | SS210 | FERMANA FALERIENSE | 9604 | 54450 | 1,8 |
| Strada Statale | SS228 | DEL LAGO DI VIVERONE | 3675 | 6280 | 3,5 |
| Strada Statale | SS26dir | DELLA VALLE D'AOSTA | 0 | 9580 | 3 |
| Strada Statale | SS26dir | DELLA VALLE D'AOSTA | 0 | 9580 | 4 |
| Strada Statale | SS26dir | DELLA VALLE D'AOSTA | 0 | 9580 | 5 |
| Strada Statale | SS495 | DI CODIGORO | 3905 | 49230 | 2,5 |




| | | | | | |
|----------------|-------------|---|-------|-------|-----|
| Strada Statale | SS202dir | TRIESTINA | 4000 | 7450 | 4 |
| Strada Statale | SS696dir | VESTINA | 0 | 8490 | 1,5 |
| Strada Statale | SS696dir | VESTINA | 0 | 8490 | 3 |
| Strada Statale | SS696dir | VESTINA | 0 | 8490 | 1,5 |
| Strada Statale | SS12dir | DELL' ABETONE E DEL BRENNERO | 0 | 2200 | 3 |
| Strada Statale | SS12dir | DELL' ABETONE E DEL BRENNERO | 2200 | 10340 | 3 |
| Strada Statale | SS12dir | DELL' ABETONE E DEL BRENNERO | 10340 | 19664 | 3 |
| Strada Statale | SS452 | DELLA CONTESSA | 0 | 9590 | 2,5 |
| Strada Statale | SS452 | DELLA CONTESSA | 0 | 9590 | 2 |
| Strada Statale | SS452 | DELLA CONTESSA | 9590 | 12075 | 1,2 |
| Strada Statale | SS388 | DEL TIRSO E DEL MANDROLISAI | 4237 | 62666 | 2,2 |
| Strada Statale | SS388 | DEL TIRSO E DEL MANDROLISAI | 4237 | 62666 | 1,5 |
| Strada Statale | SS225 | DELLA FONTANABUONA | 3982 | 33180 | 3,5 |
| Strada Statale | SS225 | DELLA FONTANABUONA | 3982 | 33180 | 2,5 |
| Strada Statale | SS186 | DI MONREALE | 4500 | 29200 | 2,5 |
| Strada Statale | SS596dir | DEI CAIROLI | 0 | 455 | 3 |
| Strada Statale | SS596dir | DEI CAIROLI | 455 | 7295 | 3 |
| Strada Statale | SS596dir | DEI CAIROLI | 9500 | 12560 | 3 |
| Strada Statale | SS596dir | DEI CAIROLI | 12560 | 19942 | 2,5 |
| Strada Statale | SS114dir | DELLA COSTA SARACENA | 4600 | 12000 | 3 |
| Strada Statale | SS759 | DI PRATO SESIA | 4600 | 8850 | 3 |
| Strada Statale | SS718 | DI SANREMO | 4601 | 7834 | 4 |
| Strada Statale | SS101 | SALENTINA DI GALLIPOLI | 1907 | 38500 | 3,5 |
| Strada Statale | SS101 | SALENTINA DI GALLIPOLI | 1907 | 38500 | 3,5 |
| Strada Statale | SS38var | VARIANTE DI MORBEGNO | 0 | 18415 | 5 |
| Strada Statale | SS38var | VARIANTE DI MORBEGNO | 0 | 18415 | 4 |
| Strada Statale | SS53 | POSTUMIA | 4065 | 22950 | 4,5 |
| Strada Statale | SS53 | POSTUMIA | 4065 | 22950 | 4,5 |
| Strada Statale | SS9var-a | TANGENZIALE SUD DI PARMA | 0 | 6808 | 4,5 |
| Strada Statale | SS9var-a | TANGENZIALE SUD DI PARMA | 6808 | 13177 | 4,5 |
| Strada Statale | SS9var-a | TANGENZIALE SUD DI PARMA | 6808 | 13177 | 4,5 |
| Strada Statale | SS106dir-a | DI CANTORATO | 4800 | 6000 | 3 |
| Strada Statale | SS256 | MUCCESE | 0 | 38650 | 2 |
| Strada Statale | SS256 | MUCCESE | 0 | 38650 | 2,5 |
| Strada Statale | SS17bis | DELLA FUNIVIA DEL GRAN SASSO E DI CAMPO | 4850 | 18700 | 2 |
| Strada Statale | SS231 | DI S.VITTORIA | 0 | 6503 | 4 |
| Strada Statale | SS231 | DI S.VITTORIA | 9815 | 82560 | 4 |
| Strada Statale | SS156 | DEI MONTI LEPINI | 5100 | 51567 | 4,5 |
| Strada Statale | SS389dir-b | DI BUDDUSO' E DEL CORREBOI | 0 | 16835 | 1,3 |
| Strada Statale | SS389dir-b | DI BUDDUSO' E DEL CORREBOI | 0 | 16835 | 1,3 |
| Strada Statale | SS50bis-var | DEL GRAPPA E DEL PASSO ROLLE | 0 | 19818 | 3 |
| Strada Statale | SS50bis-var | DEL GRAPPA E DEL PASSO ROLLE | 0 | 19818 | 4 |
| Strada Statale | SS99 | DI MATERA | 1900 | 10420 | 3 |
| Strada Statale | SS99 | DI MATERA | 1900 | 10420 | 4,5 |



| | | | | | |
|----------------|------------|---------------------------------------|-------|-------|-----|
| Strada Statale | SS99 | DI MATERA | 10420 | 16610 | 4 |
| Strada Statale | SS647dir-b | FONDO VALLE DEL BIFERNO | 5240 | 12300 | 3 |
| Strada Statale | SS187 | DI CASTELLAMMARE DEL GOLFO | 5108 | 64172 | 2,5 |
| Strada Statale | SS187 | DI CASTELLAMMARE DEL GOLFO | 5108 | 64172 | 1,8 |
| Strada Statale | SS471 | DI LEONESSA | 0 | 15785 | 2 |
| Strada Statale | SS471 | DI LEONESSA | 15785 | 38630 | 3,5 |
| Strada Statale | SS344 | DI PORTO CERESIO | 2918 | 4680 | 4 |
| Strada Statale | SS344 | DI PORTO CERESIO | 7650 | 12862 | 4 |
| Strada Statale | SS682 | JONIO - TIRRENO | 0 | 38263 | 2,5 |
| Strada Statale | SS682 | JONIO - TIRRENO | 0 | 38263 | 3,2 |
| Strada Statale | SS122bis | AGRIGENTINA | 5435 | 15335 | 1,8 |
| Strada Statale | SS219 | DI GUBBIO E PIAN D'ASSINO | 5800 | 44920 | 3,7 |
| Strada Statale | SS683var | VARIANTE DI CALTAGIRONE | 3700 | 11400 | 3 |
| Strada Statale | SS683var | VARIANTE DI CALTAGIRONE | 3700 | 11400 | 3 |
| Strada Statale | SS9var | TANGENZIALE NORD OVEST DI PARMA | 0 | 18644 | 4,5 |
| Strada Statale | SS9var | TANGENZIALE NORD OVEST DI PARMA | 0 | 18644 | 4,5 |
| Strada Statale | SS126dir | SUD OCCIDENTALE SARDA | 2855 | 11600 | 2,5 |
| Strada Statale | SS126dir | SUD OCCIDENTALE SARDA | 2855 | 11600 | 2 |
| Strada Statale | SS109bis | DELLA PICCOLA SILA | 6512 | 19485 | 3 |
| Strada Statale | SS433 | DI VAL D'ASO | 0 | 42393 | 2,2 |
| Strada Statale | SS433 | DI VAL D'ASO | 0 | 42393 | 1,5 |
| Strada Statale | SS719 | PRATO - PISTOIA (DECLASSATA DI PRATO) | 1240 | 22615 | 4,5 |
| Strada Statale | SS719 | PRATO - PISTOIA (DECLASSATA DI PRATO) | 1240 | 22615 | 4 |
| Strada Statale | SS719 | PRATO - PISTOIA (DECLASSATA DI PRATO) | 1240 | 22615 | 4,5 |
| Strada Statale | SS719 | PRATO - PISTOIA (DECLASSATA DI PRATO) | 1240 | 22615 | 4 |
| Strada Statale | SS719 | PRATO - PISTOIA (DECLASSATA DI PRATO) | 1240 | 22615 | 4,5 |
| Strada Statale | SS534 | DI CAMMARATA E DEGLI STOMBI | 0 | 21320 | 3,5 |
| Strada Statale | SS534 | DI CAMMARATA E DEGLI STOMBI | 0 | 21320 | 3 |
| Strada Statale | SS673 | TANGENZIALE DI FOGGIA | 0 | 30145 | 3,5 |
| Strada Statale | SS673 | TANGENZIALE DI FOGGIA | 0 | 30145 | 3,5 |
| Strada Statale | SS481 | DELLA VALLE DEL FERRO | 0 | 14300 | 2 |
| Strada Statale | SS481 | DELLA VALLE DEL FERRO | 14300 | 43675 | 1,2 |
| Strada Statale | SS387 | DEL GERREI | 5936 | 89960 | 2,5 |
| Strada Statale | SS387 | DEL GERREI | 5936 | 89960 | 1,5 |
| Strada Statale | SS640dir | RACCORDO DI PIETRAPERZIA | 0 | 15400 | 3 |
| Strada Statale | SS640dir | RACCORDO DI PIETRAPERZIA | 0 | 15400 | 3 |
| Strada Statale | SS469 | SEBINA OCCIDENTALE | 0 | 5894 | 3 |
| Strada Statale | SS469 | SEBINA OCCIDENTALE | 5894 | 6225 | 3 |
| Strada Statale | SS469 | SEBINA | 6225 | 6775 | 3 |




| | | | | | |
|----------------|-----------|--|-------|--------|-----|
| | | OCCIDENTALE | | | |
| Strada Statale | SS469 | SEBINA OCCIDENTALE | 6775 | 26240 | 3 |
| Strada Statale | SS469 | SEBINA OCCIDENTALE | 26240 | 33022 | 3 |
| Strada Statale | SS214 | MARIA E ISOLA CASAMARI | 0 | 29600 | 4,8 |
| Strada Statale | SS214 | MARIA E ISOLA CASAMARI | 0 | 29600 | 4,5 |
| Strada Statale | SS338 | DI MONGRANDO | 8120 | 24572 | 2 |
| Strada Statale | SS671 | DELLA VAL SERIANA | 680 | 15960 | 3 |
| Strada Statale | SS671 | DELLA VAL SERIANA | 15960 | 57638 | 3 |
| Strada Statale | SS318var | DI VALFABBRICA | 0 | 15268 | 4 |
| Strada Statale | SS318var | DI VALFABBRICA | 0 | 15268 | 3,6 |
| Strada Statale | SS318var | DI VALFABBRICA | 0 | 15268 | 4 |
| Strada Statale | SS42dir-a | PASSO DEL MORTIROLO | 0 | 12700 | 3 |
| Strada Statale | SS42dir-a | PASSO DEL MORTIROLO | 12700 | 26600 | 3 |
| Strada Statale | SS724 | TANGENZIALE NORD DI MODENA E DIRAMAZIONE | 0 | 6560 | 4,5 |
| Strada Statale | SS724 | TANGENZIALE NORD DI MODENA E DIRAMAZIONE | 6560 | 7650 | 4,5 |
| Strada Statale | SS724 | TANGENZIALE NORD DI MODENA E DIRAMAZIONE | 7650 | 12070 | 4,5 |
| Strada Statale | SS724 | TANGENZIALE NORD DI MODENA E DIRAMAZIONE | 7650 | 12070 | 4,5 |
| Strada Statale | SS724 | TANGENZIALE NORD DI MODENA E DIRAMAZIONE | 12070 | 14650 | 4,5 |
| Strada Statale | SS724 | TANGENZIALE NORD DI MODENA E DIRAMAZIONE | 14650 | 19200 | 4,5 |
| Strada Statale | SS39 | DEL PASSO DI APRICA | 0 | 29080 | 2,5 |
| Strada Statale | SS39 | DEL PASSO DI APRICA | 0 | 29080 | 4 |
| Strada Statale | SS39 | DEL PASSO DI APRICA | 0 | 29080 | 2,5 |
| Strada Statale | SS197 | DI SAN GAVINO E DEL FLUMINI | 1335 | 22950 | 1,5 |
| Strada Statale | SS197 | DI SAN GAVINO E DEL FLUMINI | 24165 | 59466 | 1,5 |
| Strada Statale | SS58 | DELLA CARNIOLA | 9229 | 9510 | 1,8 |
| Strada Statale | SS743 | NERICO - BELLA MURO | 0 | 27500 | 3 |
| Strada Statale | SS743 | NERICO - BELLA MURO | 28230 | 33600 | 3 |
| Strada Statale | SS79 | TERNANA | 0 | 19010 | 3,5 |
| Strada Statale | SS79 | TERNANA | 19010 | 21232 | 2,9 |
| Strada Statale | SS554 | CAGLIARITANA | 0 | 29142 | 4 |
| Strada Statale | SS554 | CAGLIARITANA | 0 | 29142 | 1,8 |
| Strada Statale | SS554 | CAGLIARITANA | 0 | 29142 | 4 |
| Strada Statale | SS148 | PONTINA | 10000 | 109200 | 4,5 |
| Strada Statale | SS212var | VARIANTE DI PIETRELCINA | 5700 | 21274 | 3 |
| Strada Statale | SS212var | VARIANTE DI PIETRELCINA | 5700 | 21274 | 3 |
| Strada Statale | SS212var | VARIANTE DI PIETRELCINA | 5700 | 21274 | 3 |
| Strada Statale | SS623 | DEL PASSO BRASA | 287 | 15450 | 3 |
| Strada Statale | SS623 | DEL PASSO BRASA | 20202 | 82706 | 3 |
| Strada Statale | SS27 | DEL GRAN SAN BERNARDO | 0 | 6110 | 0 |




| | | | | | |
|----------------|------------|-------------------------|-------|-------|-----|
| Strada Statale | SS27 | DEL GRAN SAN BERNARDO | 0 | 6110 | 5 |
| Strada Statale | SS27 | DEL GRAN SAN BERNARDO | 7420 | 33910 | 5 |
| Strada Statale | SS27 | DEL GRAN SAN BERNARDO | 7420 | 33910 | 2 |
| Strada Statale | SS170dir-a | DI CASTEL DEL MONTE | 0 | 26964 | 3 |
| Strada Statale | SS170dir-a | DI CASTEL DEL MONTE | 0 | 26964 | 4 |
| Strada Statale | SS617 | BRONESE | 0 | 7500 | 3 |
| Strada Statale | SS617 | BRONESE | 7500 | 18800 | 3 |
| Strada Statale | SS617 | BRONESE | 18800 | 21575 | 3 |
| Strada Statale | SS95var | VARIANTE TITO-BRIENZA | 0 | 19123 | 3 |
| Strada Statale | SS95var | VARIANTE TITO-BRIENZA | 0 | 19123 | 3 |
| Strada Statale | SS423 | URBINATE | 10530 | 31630 | 2 |
| Strada Statale | SS80racc | DI TERAMO | 0 | 17341 | 5 |
| Strada Statale | SS80racc | DI TERAMO | 0 | 17341 | 4 |
| Strada Statale | SS10var | DI CASTEGGIO E VOGHERA | 0 | 9054 | 3 |
| Strada Statale | SS10var | DI CASTEGGIO E VOGHERA | 9054 | 14204 | 3 |
| Strada Statale | SS10var | DI CASTEGGIO E VOGHERA | 14204 | 18054 | 3 |
| Strada Statale | SS10var | DI CASTEGGIO E VOGHERA | 18054 | 19753 | 3 |
| Strada Statale | SS331 | DI LERICI | 10800 | 11800 | 4 |
| Strada Statale | SS76 | DELLA VAL D'ESINO | 0 | 74444 | 3,6 |
| Strada Statale | SS76 | DELLA VAL D'ESINO | 0 | 74444 | 2 |
| Strada Statale | SS76 | DELLA VAL D'ESINO | 0 | 74444 | 4 |
| Strada Statale | SS76 | DELLA VAL D'ESINO | 0 | 74444 | 3 |
| Strada Statale | SS76 | DELLA VAL D'ESINO | 0 | 74444 | 4 |
| Strada Statale | SS113dir | SETTENTRIONALE SICULA | 11080 | 32620 | 2,7 |
| Strada Statale | SS362 | JESINA | 0 | 20200 | 1,8 |
| Strada Statale | SS362 | JESINA | 22175 | 35348 | 1,8 |
| Strada Statale | SS259 | VIBRATA | 400 | 22036 | 1,8 |
| Strada Statale | SS259 | VIBRATA | 22036 | 27670 | 2,5 |
| Strada Statale | SS189 | DELLA VALLE DEL PLATANI | 0 | 65780 | 1,8 |
| Strada Statale | SS189 | DELLA VALLE DEL PLATANI | 0 | 65780 | 2,5 |
| Strada Statale | SS283 | DELLE TERME LUIGIANE | 0 | 27385 | 2,5 |
| Strada Statale | SS283 | DELLE TERME LUIGIANE | 0 | 27385 | 2,5 |
| Strada Statale | SS283 | DELLE TERME LUIGIANE | 31769 | 50840 | 3 |
| Strada Statale | SS162nc | ASSE MEDIANO | 0 | 33750 | 4 |
| Strada Statale | SS162nc | ASSE MEDIANO | 0 | 33750 | 4,5 |
| Strada Statale | SS116 | RANDAZZO CAPO D'ORLANDO | 0 | 67160 | 2 |
| Strada Statale | SS116 | RANDAZZO CAPO D'ORLANDO | 0 | 67160 | 2 |
| Strada Statale | SS460 | DI CERESOLE | 365 | 18365 | 2,5 |
| Strada Statale | SS460 | DI CERESOLE | 23150 | 24580 | 2,5 |
| Strada Statale | SS675 | UMBRO-LAZIALE | 0 | 30200 | 2,5 |
| Strada Statale | SS675 | UMBRO-LAZIALE | 0 | 30200 | 3,5 |
| Strada Statale | SS675 | UMBRO-LAZIALE | 0 | 30200 | 5 |
| Strada Statale | SS675 | UMBRO-LAZIALE | 30200 | 85100 | 4,3 |
| Strada Statale | SS16bis | ADRIATICA | 11950 | 19000 | 2 |
| Strada Statale | SS7dir-c | VIA APPIA | 12000 | 24335 | 3,5 |



| | | | | | |
|----------------|---------|-------------------------------|-------|--------|-----|
| Strada Statale | SS394 | DEL VERBANO ORIENTALE | 3450 | 50516 | 4,5 |
| Strada Statale | SS394 | DEL VERBANO ORIENTALE | 3450 | 50516 | 3,5 |
| Strada Statale | SS713 | TRASVERSALE DELLE SERRE | 0 | 5200 | |
| Strada Statale | SS713 | TRASVERSALE DELLE SERRE | 6615 | 8680 | 3,5 |
| Strada Statale | SS713 | TRASVERSALE DELLE SERRE | 18150 | 37110 | 3,5 |
| Strada Statale | SS516 | PIOVESE | 4690 | 26493 | 3 |
| Strada Statale | SS516 | PIOVESE | 4690 | 26493 | 0 |
| Strada Statale | SS516 | PIOVESE | 4690 | 26493 | 3 |
| Strada Statale | SS568 | DI CREVALCORE | 0 | 22232 | 2,5 |
| Strada Statale | SS568 | DI CREVALCORE | 26191 | 37927 | 3,5 |
| Strada Statale | SS90bis | DELLE PUGLIE | 0 | 45300 | 3 |
| Strada Statale | SS90bis | DELLE PUGLIE | 0 | 45300 | 2,5 |
| Strada Statale | SS747 | FOSSALTINA | 0 | 28560 | 2 |
| Strada Statale | SS747 | FOSSALTINA | 0 | 28560 | 1,5 |
| Strada Statale | SS318 | DI VALFABBRICA | 0 | 5354 | 3,7 |
| Strada Statale | SS318 | DI VALFABBRICA | 27492 | 42456 | 3,7 |
| Strada Statale | SS77var | DELLA VAL DI CHIANTI | 0 | 17075 | 4 |
| Strada Statale | SS77var | DELLA VAL DI CHIANTI | 17420 | 17775 | 4 |
| Strada Statale | SS77var | DELLA VAL DI CHIANTI | 17075 | 17420 | 4 |
| Strada Statale | SS77var | DELLA VAL DI CHIANTI | 17775 | 40929 | 4 |
| Strada Statale | SS95 | DI BRIENZA | 850 | 1900 | 2 |
| Strada Statale | SS95 | DI BRIENZA | 27644 | 30834 | 2 |
| Strada Statale | SS128 | CENTRALE SARDA | 0 | 164494 | 1,8 |
| Strada Statale | SS128 | CENTRALE SARDA | 0 | 164494 | 2,5 |
| Strada Statale | SS128 | CENTRALE SARDA | 0 | 164494 | 1,8 |
| Strada Statale | SS526 | DELL'ESTICINO | 0 | 33100 | 4 |
| Strada Statale | SS526 | DELL'ESTICINO | 0 | 33100 | 2,5 |
| Strada Statale | SS526 | DELL'ESTICINO | 0 | 33100 | 4 |
| Strada Statale | SS260 | PICENTE | 0 | 29462 | 2,5 |
| Strada Statale | SS260 | PICENTE | 29462 | 48330 | 3,5 |
| Strada Statale | SS291 | DELLA NURRA | 14800 | 33787 | 2,5 |
| Strada Statale | SS626 | DELLA VALLE DEL SALSO | 0 | 58700 | 2 |
| Strada Statale | SS626 | DELLA VALLE DEL SALSO | 0 | 58700 | 3 |
| Strada Statale | SS336 | DELL'AEROPORTO DELLA MALPENSA | 0 | 21710 | 5 |
| Strada Statale | SS336 | DELL'AEROPORTO DELLA MALPENSA | 0 | 21710 | 3 |
| Strada Statale | SS336 | DELL'AEROPORTO DELLA MALPENSA | 0 | 21710 | 3 |
| Strada Statale | SS336 | DELL'AEROPORTO DELLA MALPENSA | 21710 | 26634 | 4 |
| Strada Statale | SS334 | DEL SASSELLO | 1576 | 28678 | 2,5 |
| Strada Statale | SS334 | DEL SASSELLO | 28678 | 52424 | 2,5 |
| Strada Statale | SS268 | DEL VESUVIO | 0 | 30582 | 4 |
| Strada Statale | SS268 | DEL VESUVIO | 0 | 30582 | 3,5 |
| Strada Statale | SS268 | DEL VESUVIO | 0 | 30582 | 3 |
| Strada Statale | SS662 | DI SAVIGLIANO | 15500 | 27000 | 2,5 |
| Strada Statale | SS424 | DELLA VAL CESANO | 0 | 55624 | 2 |
| Strada Statale | SS424 | DELLA VAL CESANO | 0 | 55624 | 1,5 |
| Strada Statale | SS280 | DEI DUE MARI | 0 | 33665 | 4 |
| Strada Statale | SS280 | DEI DUE MARI | 0 | 33665 | 0 |




| | | | | | |
|----------------|------------|--------------------------|-------|-------|-----|
| Strada Statale | SS106var-b | JONICA | 5800 | 28950 | 4 |
| Strada Statale | SS106var-b | JONICA | 5800 | 28950 | 3,7 |
| Strada Statale | SS272 | DI S.GIOVANNI ROTONDO | 500 | 56600 | 3 |
| Strada Statale | SS272 | DI S.GIOVANNI ROTONDO | 500 | 56600 | 2,5 |
| Strada Statale | SS340 | REGINA | 2100 | 52577 | 4,5 |
| Strada Statale | SS340 | REGINA | 2100 | 52577 | 3 |
| Strada Statale | SS117 | CENTRALE SICULA | 0 | 70156 | 3 |
| Strada Statale | SS117 | CENTRALE SICULA | 0 | 70156 | 1,8 |
| Strada Statale | SS117 | CENTRALE SICULA | 0 | 70156 | 1,8 |
| Strada Statale | SS117 | CENTRALE SICULA | 0 | 70156 | 3 |
| Strada Statale | SS299 | DI ALAGNA | 1000 | 14150 | 2,5 |
| Strada Statale | SS299 | DI ALAGNA | 17800 | 27850 | 2,5 |
| Strada Statale | SS299 | DI ALAGNA | 32950 | 35020 | 2,5 |
| Strada Statale | SS7quater | VIA DOMITIANA | 0 | 1200 | 4 |
| Strada Statale | SS7quater | VIA DOMITIANA | 1200 | 55040 | 4 |
| Strada Statale | SS7quater | VIA DOMITIANA | 1200 | 55040 | 4 |
| Strada Statale | SS7quater | VIA DOMITIANA | 1200 | 55040 | 4 |
| Strada Statale | SS31 | DEL MONFERRATO | 17340 | 26300 | 3,5 |
| Strada Statale | SS672 | SASSARI - TEMPIO | 0 | 40769 | 2 |
| Strada Statale | SS672 | SASSARI - TEMPIO | 0 | 40769 | 2 |
| Strada Statale | SS624 | PALERMO - SCIACCA | 0 | 82571 | 2 |
| Strada Statale | SS624 | PALERMO - SCIACCA | 0 | 82571 | 2 |
| Strada Statale | SS146 | DI CHIANCIANO | 0 | 670 | 3 |
| Strada Statale | SS146 | DI CHIANCIANO | 670 | 47097 | 3 |
| Strada Statale | SS146 | DI CHIANCIANO | 670 | 47097 | 4 |
| Strada Statale | SS146 | DI CHIANCIANO | 670 | 47097 | 2,5 |
| Strada Statale | SS146 | DI CHIANCIANO | 670 | 47097 | 1,5 |
| Strada Statale | SS146 | DI CHIANCIANO | 670 | 47097 | 1,5 |
| Strada Statale | SS398 | VIA VAL DI CORNIA | 0 | 36300 | 3,5 |
| Strada Statale | SS398 | VIA VAL DI CORNIA | 36300 | 44400 | 4,5 |
| Strada Statale | SS253 | S.VITALE | 5777 | 22460 | 3 |
| Strada Statale | SS253 | S.VITALE | 24605 | 27180 | 3 |
| Strada Statale | SS85 | VENAFRANA | 0 | 8000 | 3 |
| Strada Statale | SS85 | VENAFRANA | 8000 | 44220 | 3,5 |
| Strada Statale | SS85 | VENAFRANA | 8000 | 44220 | 2,5 |
| Strada Statale | SS85 | VENAFRANA | 8000 | 44220 | 2,5 |
| Strada Statale | SS341 | GALLARATESE | 4470 | 11060 | 3 |
| Strada Statale | SS341 | GALLARATESE | 11060 | 20650 | 3 |
| Strada Statale | SS341 | GALLARATESE | 22950 | 30000 | 5 |
| Strada Statale | SS341 | GALLARATESE | 35387 | 46160 | 3 |
| Strada Statale | SS229 | DEL LAGO D'ORTA | 4700 | 28700 | 4,5 |
| Strada Statale | SS229 | DEL LAGO D'ORTA | 33200 | 60150 | 4,5 |
| Strada Statale | SS191 | DI PIETRAPERZIA | 19500 | 50780 | 1,8 |
| Strada Statale | SS119 | DI GIBELLINA | 1000 | 53750 | 1,2 |
| Strada Statale | SS119 | DI GIBELLINA | 1000 | 53750 | 1,8 |
| Strada Statale | SS119 | DI GIBELLINA | 1000 | 53750 | 2,8 |
| Strada Statale | SS358 | DI CASTELNOVO | 20400 | 34617 | 3 |
| Strada Statale | SS7ter | SALENTINA | 0 | 78400 | 4 |
| Strada Statale | SS7ter | SALENTINA | 0 | 78400 | 3,5 |
| Strada Statale | SS7ter | SALENTINA | 0 | 78400 | 3,5 |
| Strada Statale | SS7ter | SALENTINA | 0 | 78400 | 3,5 |
| Strada Statale | SS129 | TRASVERSALE SARDA | 2470 | 92430 | 1,8 |
| Strada Statale | SS129 | TRASVERSALE SARDA | 2470 | 92430 | 2,2 |



| | | | | | |
|----------------|---------|--------------------------------|-------|-------|-----|
| Strada Statale | SS79bis | TERNANA | 20810 | 28800 | 3 |
| Strada Statale | SS597 | DI LOGUDORO | 0 | 6190 | 2 |
| Strada Statale | SS597 | DI LOGUDORO | 6631 | 29000 | 2 |
| Strada Statale | SS597 | DI LOGUDORO | 29130 | 37154 | 2 |
| Strada Statale | SS597 | DI LOGUDORO | 41118 | 66365 | 2 |
| Strada Statale | SS597 | DI LOGUDORO | 66750 | 71937 | 2 |
| Strada Statale | SS32 | TICINESE | 3962 | 27000 | 4 |
| Strada Statale | SS32 | TICINESE | 30455 | 32640 | 4 |
| Strada Statale | SS589 | DEI LAGHI DI AVIGLIANA | 3610 | 13550 | 4 |
| Strada Statale | SS589 | DEI LAGHI DI AVIGLIANA | 32580 | 35743 | 4 |
| Strada Statale | SS589 | DEI LAGHI DI AVIGLIANA | 37165 | 61131 | 4 |
| Strada Statale | SS35 | DEI GIOVI | 12616 | 40517 | 3 |
| Strada Statale | SS35 | DEI GIOVI | 40517 | 66935 | 3 |
| Strada Statale | SS401 | DELL'ALTO OFANTO E DEL VULTURE | 14700 | 36770 | 2 |
| Strada Statale | SS401 | DELL'ALTO OFANTO E DEL VULTURE | 36770 | 37250 | 2 |
| Strada Statale | SS223 | DI PAGANICO | 0 | 42710 | 4,5 |
| Strada Statale | SS223 | DI PAGANICO | 45800 | 72330 | 4,5 |
| Strada Statale | SS142 | BIELLESE | 16060 | 19410 | 3,5 |
| Strada Statale | SS142 | BIELLESE | 30250 | 41000 | 3,5 |
| Strada Statale | SS142 | BIELLESE | 45300 | 52580 | 3,5 |
| Strada Statale | SS343 | ASOLANA | 4340 | 23214 | 3 |
| Strada Statale | SS343 | ASOLANA | 23450 | 40700 | 3 |
| Strada Statale | SS343 | ASOLANA | 42500 | 76265 | 3 |
| Strada Statale | SS569 | DI VIGNOLA | 23992 | 42750 | 3 |
| Strada Statale | SS690 | AVEZZANO SORA | 0 | 39350 | 4,5 |
| Strada Statale | SS690 | AVEZZANO SORA | 39350 | 41500 | 4 |
| Strada Statale | SS690 | AVEZZANO SORA | 41500 | 63827 | 4 |
| Strada Statale | SS658 | POTENZA - MELFI | 0 | 48130 | 4 |
| Strada Statale | SS658 | POTENZA - MELFI | 48130 | 58900 | 4 |
| Strada Statale | SS68 | DI VAL CECINA | 1575 | 63200 | 3 |
| Strada Statale | SS68 | DI VAL CECINA | 1575 | 63200 | 2 |
| Strada Statale | SS68 | DI VAL CECINA | 67200 | 68580 | 2 |
| Strada Statale | SS50 | DEL GRAPPA E DEL PASSO ROLLE | 0 | 43860 | 2,8 |
| Strada Statale | SS50 | DEL GRAPPA E DEL PASSO ROLLE | 0 | 43860 | 0 |
| Strada Statale | SS50 | DEL GRAPPA E DEL PASSO ROLLE | 0 | 43860 | 3,5 |
| Strada Statale | SS50 | DEL GRAPPA E DEL PASSO ROLLE | 0 | 43860 | 2,8 |
| Strada Statale | SS50 | DEL GRAPPA E DEL PASSO ROLLE | 0 | 43860 | 3,5 |
| Strada Statale | SS50 | DEL GRAPPA E DEL PASSO ROLLE | 0 | 43860 | 0 |
| Strada Statale | SS50 | DEL GRAPPA E DEL PASSO ROLLE | 0 | 43860 | 3,5 |
| Strada Statale | SS50 | DEL GRAPPA E DEL PASSO ROLLE | 0 | 43860 | 2,5 |
| Strada Statale | SS182 | DELLE SERRE CALABRE | 0 | 5318 | 2,5 |
| Strada Statale | SS182 | DELLE SERRE CALABRE | 0 | 5318 | 2 |
| Strada Statale | SS182 | DELLE SERRE CALABRE | 10550 | 48409 | 2 |
| Strada Statale | SS182 | DELLE SERRE CALABRE | 60380 | 91720 | 2 |
| Strada Statale | SS182 | DELLE SERRE CALABRE | 60380 | 91720 | 2,5 |
| Strada Statale | SS696 | DEL PARCO | 0 | 46000 | 2 |




| | | | | | |
|----------------|-------|--|-------|--------|-----|
| | | REGIONALE SIRENTE - VELINO | | | |
| Strada Statale | SS696 | DEL PARCO REGIONALE SIRENTE - VELINO | 0 | 46000 | 2 |
| Strada Statale | SS696 | DEL PARCO REGIONALE SIRENTE - VELINO | 0 | 46000 | 2 |
| Strada Statale | SS696 | DEL PARCO REGIONALE SIRENTE - VELINO | 0 | 46000 | 2 |
| Strada Statale | SS696 | DEL PARCO REGIONALE SIRENTE - VELINO | 48380 | 51000 | 3 |
| Strada Statale | SS696 | DEL PARCO REGIONALE SIRENTE - VELINO | 48380 | 51000 | 3 |
| Strada Statale | SS83 | MARSICANA | 0 | 75815 | 1,8 |
| Strada Statale | SS83 | MARSICANA | 75815 | 81000 | 2,5 |
| Strada Statale | SS94 | DEL VARCO DI PIETRASTRETTA | 25950 | 26570 | 3 |
| Strada Statale | SS100 | DI GIOIA DEL COLLE | 4615 | 66600 | 4 |
| Strada Statale | SS100 | DI GIOIA DEL COLLE | 4615 | 66600 | 3,5 |
| Strada Statale | SS100 | DI GIOIA DEL COLLE | 4615 | 66600 | 3 |
| Strada Statale | SS100 | DI GIOIA DEL COLLE | 4615 | 66600 | 3,2 |
| Strada Statale | SS665 | MASSESE | 5846 | 20500 | 3 |
| Strada Statale | SS665 | MASSESE | 21050 | 74400 | 2,5 |
| Strada Statale | SS665 | MASSESE | 74400 | 103333 | 2 |
| Strada Statale | SS468 | DI CORREGGIO | 0 | 18963 | 3 |
| Strada Statale | SS468 | DI CORREGGIO | 54327 | 84456 | 3 |
| Strada Statale | SS54 | DEL FRIULI | 4320 | 13850 | 2,5 |
| Strada Statale | SS54 | DEL FRIULI | 15950 | 34121 | 2,5 |
| Strada Statale | SS54 | DEL FRIULI | 15950 | 34121 | 2 |
| Strada Statale | SS54 | DEL FRIULI | 81325 | 104582 | 1,8 |
| Strada Statale | SS342 | BRIANTEA | 10000 | 53060 | 3 |
| Strada Statale | SS342 | BRIANTEA | 62140 | 79660 | 4,5 |
| Strada Statale | SS130 | IGLESIENTE | 3370 | 56200 | 3,5 |
| Strada Statale | SS130 | IGLESIENTE | 3370 | 56200 | 2 |
| Strada Statale | SS130 | IGLESIENTE | 3370 | 56200 | 2,5 |
| Strada Statale | SS130 | IGLESIENTE | 3370 | 56200 | 2,2 |
| Strada Statale | SS309 | ROMEA | 0 | 55730 | 4 |
| Strada Statale | SS309 | ROMEA | 55730 | 126770 | 4,5 |
| Strada Statale | SS652 | DI FONDO VALLE SANGRO | 0 | 13300 | 2 |
| Strada Statale | SS652 | DI FONDO VALLE SANGRO | 13300 | 34400 | 2,5 |
| Strada Statale | SS652 | DI FONDO VALLE SANGRO | 36000 | 82900 | 2 |
| Strada Statale | SS652 | DI FONDO VALLE SANGRO | 36000 | 82900 | 2,5 |
| Strada Statale | SS652 | DI FONDO VALLE SANGRO | 36000 | 82900 | 3 |
| Strada Statale | SS65 | DELLA FUTA | 4903 | 61965 | 4 |
| Strada Statale | SS65 | DELLA FUTA | 4903 | 61965 | 2,5 |
| Strada Statale | SS65 | DELLA FUTA | 61965 | 90775 | 3 |
| Strada Statale | SS461 | DEL PASSO DEL PENICE | 1900 | 42510 | 3 |
| Strada Statale | SS461 | DEL PASSO DEL PENICE | 42510 | 56224 | 2,5 |
| Strada Statale | SS400 | DI CASTELVETERE | 29400 | 36190 | 2,5 |
| Strada Statale | SS172 | DEI TRULLI | 1012 | 74300 | 3 |
| Strada Statale | SS172 | DEI TRULLI | 1012 | 74300 | 2,5 |
| Strada Statale | SS172 | DEI TRULLI | 1012 | 74300 | 3 |




| | | | | | |
|----------------|-----------|--|-------|--------|-----|
| Strada Statale | SS172 | DEI TRULLI | 1012 | 74300 | 3,5 |
| Strada Statale | SS7bis | DI TERRA DI LAVORO | 0 | 45850 | 3,5 |
| Strada Statale | SS7bis | DI TERRA DI LAVORO | 0 | 45850 | 4 |
| Strada Statale | SS7bis | DI TERRA DI LAVORO | 0 | 45850 | 4 |
| Strada Statale | SS7bis | DI TERRA DI LAVORO | 0 | 45850 | 5 |
| Strada Statale | SS7bis | DI TERRA DI LAVORO | 0 | 45850 | 4,5 |
| Strada Statale | SS7bis | DI TERRA DI LAVORO | 50000 | 87653 | 3 |
| Strada Statale | SS7bis | DI TERRA DI LAVORO | 50000 | 87653 | 3,5 |
| Strada Statale | SS7bis | DI TERRA DI LAVORO | 50000 | 87653 | 3 |
| Strada Statale | SS47 | DELLA VALSUGANA | 29950 | 73000 | 4 |
| Strada Statale | SS749 | SORA - CASSINO | 21400 | 34800 | 4 |
| Strada Statale | SS749 | SORA - CASSINO | 34800 | 42850 | 3,5 |
| Strada Statale | SS675racc | UMBRO - LAZIALE | 30350 | 33200 | 4,5 |
| Strada Statale | SS586 | DELLA VALLE DELL'AVETO | 30600 | 67760 | 2 |
| Strada Statale | SS211 | DELLA LOMELLINA | 30450 | 62565 | 3 |
| Strada Statale | SS211 | DELLA LOMELLINA | 0 | 30450 | 4 |
| Strada Statale | SS211 | DELLA LOMELLINA | 62565 | 77647 | 3,5 |
| Strada Statale | SS456 | DEL TURCHINO | 10360 | 13360 | 3 |
| Strada Statale | SS456 | DEL TURCHINO | 13360 | 26610 | 3 |
| Strada Statale | SS456 | DEL TURCHINO | 30400 | 33340 | 3 |
| Strada Statale | SS456 | DEL TURCHINO | 49470 | 78765 | 3 |
| Strada Statale | SS456 | DEL TURCHINO | 78765 | 104302 | 3 |
| Strada Statale | SS640 | STRADA DEGLI SCRITTORI (GIA' DI PORTO EM | 550 | 74500 | 3,5 |
| Strada Statale | SS640 | STRADA DEGLI SCRITTORI (GIA' DI PORTO EM | 550 | 74500 | 3,5 |
| Strada Statale | SS640 | STRADA DEGLI SCRITTORI (GIA' DI PORTO EM | 550 | 74500 | 3,5 |
| Strada Statale | SS640 | STRADA DEGLI SCRITTORI (GIA' DI PORTO EM | 550 | 74500 | 5 |
| Strada Statale | SS640 | STRADA DEGLI SCRITTORI (GIA' DI PORTO EM | 550 | 74500 | 2,5 |
| Strada Statale | SS640 | STRADA DEGLI SCRITTORI (GIA' DI PORTO EM | 550 | 74500 | 3 |
| Strada Statale | SS523 | DEL COLLE DI CENTO CROCI | 0 | 46740 | 2,5 |
| Strada Statale | SS523 | DEL COLLE DI CENTO CROCI | 49830 | 94203 | 2 |
| Strada Statale | SS685 | DELLE TRE VALLI UMBRE | 0 | 7396 | 2 |
| Strada Statale | SS685 | DELLE TRE VALLI UMBRE | 7396 | 70100 | 3,1 |
| Strada Statale | SS685 | DELLE TRE VALLI UMBRE | 7396 | 70100 | 2,5 |
| Strada Statale | SS30 | DI VAL BORMIDA | 0 | 67500 | 3 |
| Strada Statale | SS30 | DI VAL BORMIDA | 67500 | 68760 | 2,5 |
| Strada Statale | SS177 | SILANA DI ROSSANO | 0 | 42650 | 2,5 |
| Strada Statale | SS177 | SILANA DI ROSSANO | 51500 | 59735 | 1,8 |
| Strada Statale | SS122 | AGRIGENTINA | 0 | 87981 | 2,5 |
| Strada Statale | SS122 | AGRIGENTINA | 0 | 87981 | 1,8 |
| Strada Statale | SS122 | AGRIGENTINA | 0 | 87981 | 2,5 |
| Strada Statale | SS122 | AGRIGENTINA | 0 | 87981 | 2 |
| Strada Statale | SS639 | DEI LAGHI DI PUSIANO E DI GARLATE | 27519 | 28619 | 3 |
| Strada Statale | SS639 | DEI LAGHI DI PUSIANO E DI | 32440 | 37277 | 3 |



| | | GARLATE | | | |
|----------------|-------|--|--------|--------|-----|
| Strada Statale | SS639 | DEI LAGHI DI PUSIANO E DI GARLATE | 44220 | 49439 | 3 |
| Strada Statale | SS14 | DELLA VENEZIA GIULIA | 2900 | 5622 | 0 |
| Strada Statale | SS14 | DELLA VENEZIA GIULIA | 2900 | 5622 | 4 |
| Strada Statale | SS14 | DELLA VENEZIA GIULIA | 2900 | 5622 | 0 |
| Strada Statale | SS14 | DELLA VENEZIA GIULIA | 6255 | 60450 | 4 |
| Strada Statale | SS14 | DELLA VENEZIA GIULIA | 6255 | 60450 | 3,5 |
| Strada Statale | SS14 | DELLA VENEZIA GIULIA | 6255 | 60450 | 0 |
| Strada Statale | SS14 | DELLA VENEZIA GIULIA | 6255 | 60450 | 3 |
| Strada Statale | SS14 | DELLA VENEZIA GIULIA | 67350 | 76061 | 3,5 |
| Strada Statale | SS14 | DELLA VENEZIA GIULIA | 161150 | 167980 | 1,8 |
| Strada Statale | SS578 | SALTO CICOLANA | 0 | 49571 | 4 |
| Strada Statale | SS578 | SALTO CICOLANA | 49571 | 57320 | 1,5 |
| Strada Statale | SS578 | SALTO CICOLANA | 59420 | 61420 | 1,5 |
| Strada Statale | SS527 | BUSTESE | 5700 | 18285 | 3 |
| Strada Statale | SS527 | BUSTESE | 24050 | 24900 | 3 |
| Strada Statale | SS527 | BUSTESE | 38200 | 40731 | 3 |
| Strada Statale | SS527 | BUSTESE | 44940 | 48800 | 3 |
| Strada Statale | SS527 | BUSTESE | 48800 | 54344 | 3,5 |
| Strada Statale | SS93 | APPULO LUCANA | 3857 | 41570 | 3,5 |
| Strada Statale | SS93 | APPULO LUCANA | 3857 | 41570 | 3 |
| Strada Statale | SS93 | APPULO LUCANA | 41570 | 74988 | 2,5 |
| Strada Statale | SS93 | APPULO LUCANA | 41570 | 74988 | 2 |
| Strada Statale | SS654 | DI VAL NURE | 952 | 74310 | 3 |
| Strada Statale | SS654 | DI VAL NURE | 74310 | 96752 | 3 |
| Strada Statale | SS33 | DEL SEMPIONE | 11151 | 56006 | 5 |
| Strada Statale | SS33 | DEL SEMPIONE | 11151 | 56006 | 3,8 |
| Strada Statale | SS33 | DEL SEMPIONE | 56006 | 144430 | 4,5 |
| Strada Statale | SS258 | MARECCHIA | 33520 | 37670 | 3 |
| Strada Statale | SS258 | MARECCHIA | 42950 | 84900 | 3 |
| Strada Statale | SS212 | DELLA VAL FORTORE | 0 | 5700 | 2 |
| Strada Statale | SS212 | DELLA VAL FORTORE | 25317 | 49670 | 2 |
| Strada Statale | SS212 | DELLA VAL FORTORE | 49670 | 66800 | 2 |
| Strada Statale | SS212 | DELLA VAL FORTORE | 80100 | 94850 | 1,2 |
| Strada Statale | SS470 | DELLA VALLE BREMBANA E DEL PASSO SAN MAR | 8350 | 26000 | 3 |
| Strada Statale | SS470 | DELLA VALLE BREMBANA E DEL PASSO SAN MAR | 26000 | 38200 | 3 |
| Strada Statale | SS470 | DELLA VALLE BREMBANA E DEL PASSO SAN MAR | 38200 | 38600 | 3 |
| Strada Statale | SS470 | DELLA VALLE BREMBANA E DEL PASSO SAN MAR | 38600 | 61300 | 3 |
| Strada Statale | SS470 | DELLA VALLE BREMBANA E DEL PASSO SAN MAR | 61300 | 87300 | 3 |
| Strada Statale | SS51 | DI ALEMAGNA | 0 | 118150 | 3 |
| Strada Statale | SS51 | DI ALEMAGNA | 0 | 118150 | 0 |
| Strada Statale | SS51 | DI ALEMAGNA | 0 | 118150 | 3 |
| Strada Statale | SS51 | DI ALEMAGNA | 0 | 118150 | 2,5 |




| | | | | | |
|----------------|---------|---------------------------------------|--------|--------|-----|
| Strada Statale | SS51 | DI ALEMAGNA | 0 | 118150 | 2,5 |
| Strada Statale | SS51 | DI ALEMAGNA | 0 | 118150 | 3,5 |
| Strada Statale | SS51 | DI ALEMAGNA | 0 | 118150 | 4,5 |
| Strada Statale | SS51 | DI ALEMAGNA | 0 | 118150 | 2 |
| Strada Statale | SS25 | DEL MONCENISIO | 15634 | 70060 | 3,5 |
| Strada Statale | SS25 | DEL MONCENISIO | 15634 | 70060 | 2,5 |
| Strada Statale | SS73bis | DI BOCCA TRABARIA | 0 | 17117 | 2,5 |
| Strada Statale | SS73bis | DI BOCCA TRABARIA | 17117 | 68940 | 2 |
| Strada Statale | SS73bis | DI BOCCA TRABARIA | 72280 | 111570 | 2 |
| Strada Statale | SS73bis | DI BOCCA TRABARIA | 72280 | 111570 | 4 |
| Strada Statale | SS66 | PISTOIESE | 40470 | 67650 | 3,5 |
| Strada Statale | SS66 | PISTOIESE | 40470 | 67650 | 2,5 |
| Strada Statale | SS20 | DEL COLLE DI TENDA E DI VALLE ROJA | 21456 | 25765 | 4 |
| Strada Statale | SS20 | DEL COLLE DI TENDA E DI VALLE ROJA | 32967 | 42070 | 4 |
| Strada Statale | SS20 | DEL COLLE DI TENDA E DI VALLE ROJA | 45700 | 75568 | 4 |
| Strada Statale | SS20 | DEL COLLE DI TENDA E DI VALLE ROJA | 80740 | 110394 | 4 |
| Strada Statale | SS20 | DEL COLLE DI TENDA E DI VALLE ROJA | 133782 | 150850 | 3 |
| Strada Statale | SS84 | FRENTANA | 0 | 50320 | 1,8 |
| Strada Statale | SS84 | FRENTANA | 50320 | 57000 | 2,5 |
| Strada Statale | SS84 | FRENTANA | 57000 | 90340 | 1,8 |
| Strada Statale | SS84 | FRENTANA | 57000 | 90340 | 2,5 |
| Strada Statale | SS494 | VIGEVANESE | 0 | 15263 | 5 |
| Strada Statale | SS494 | VIGEVANESE | 18400 | 24500 | 3 |
| Strada Statale | SS494 | VIGEVANESE | 32000 | 60250 | 3 |
| Strada Statale | SS494 | VIGEVANESE | 62200 | 70250 | 3 |
| Strada Statale | SS494 | VIGEVANESE | 70250 | 87100 | 3,5 |
| Strada Statale | SS205 | AMERINA | 45800 | 52100 | 2,9 |
| Strada Statale | SS63 | DEL VALICO DEL CERRETO | 0 | 35691 | 2,5 |
| Strada Statale | SS63 | DEL VALICO DEL CERRETO | 35691 | 106500 | 2,5 |
| Strada Statale | SS63 | DEL VALICO DEL CERRETO | 35691 | 106500 | 3 |
| Strada Statale | SS90 | DELLE PUGLIE | 0 | 48320 | 3 |
| Strada Statale | SS90 | DELLE PUGLIE | 0 | 48320 | 3,5 |
| Strada Statale | SS90 | DELLE PUGLIE | 48320 | 81000 | 3,5 |
| Strada Statale | SS90 | DELLE PUGLIE | 48320 | 81000 | 3 |
| Strada Statale | SS90 | DELLE PUGLIE | 48320 | 81000 | 3,5 |
| Strada Statale | SS118 | CORLEONESE AGRIGENTINA | 0 | 151391 | 1,8 |
| Strada Statale | SS118 | CORLEONESE AGRIGENTINA | 0 | 151391 | 2,5 |
| Strada Statale | SS650 | DI FONDO VALLE TRIGNO | 0 | 43350 | 2 |
| Strada Statale | SS650 | DI FONDO VALLE TRIGNO | 43350 | 78400 | 3 |
| Strada Statale | SS650 | DI FONDO VALLE TRIGNO | 43350 | 78400 | 3 |
| Strada Statale | SS195 | SULCITANA | 5221 | 98590 | 2,5 |
| Strada Statale | SS195 | SULCITANA | 5221 | 98590 | 1,8 |
| Strada Statale | SS195 | SULCITANA | 5221 | 98590 | 1,8 |
| Strada Statale | SS292 | NORD OCCIDENTALE SARDA | 1200 | 72000 | 2,2 |
| Strada Statale | SS292 | NORD OCCIDENTALE SARDA | 1200 | 72000 | 1,5 |
| Strada Statale | SS292 | NORD OCCIDENTALE SARDA | 1200 | 72000 | 1,8 |
| Strada Statale | SS292 | NORD OCCIDENTALE | 72000 | 132598 | 1,8 |



| | | SARDA | | | |
|----------------|----------|----------------------------|--------|--------|-----|
| Strada Statale | SS292 | NORD OCCIDENTALE SARDA | 72000 | 132598 | 1,5 |
| Strada Statale | SS596 | DEI CAIROLI | 37846 | 44306 | 3 |
| Strada Statale | SS596 | DEI CAIROLI | 44306 | 56606 | 3 |
| Strada Statale | SS596 | DEI CAIROLI | 56606 | 62141 | 2,5 |
| Strada Statale | SS729 | SASSARI - OLBIA | 0 | 11770 | 3,5 |
| Strada Statale | SS729 | SASSARI - OLBIA | 24200 | 36100 | 3,5 |
| Strada Statale | SS729 | SASSARI - OLBIA | 61450 | 79562 | 3,5 |
| Strada Statale | SS729 | SASSARI - OLBIA | 61450 | 79562 | 3,5 |
| Strada Statale | SS413 | ROMANA | 50211 | 63313 | 3 |
| Strada Statale | SS45bis | GARDESANA OCCIDENTALE | 47948 | 106848 | 5 |
| Strada Statale | SS45bis | GARDESANA OCCIDENTALE | 47948 | 106848 | 3 |
| Strada Statale | SS13 | PONTEBBANA | 7252 | 63297 | 0 |
| Strada Statale | SS13 | PONTEBBANA | 7252 | 63297 | 4 |
| Strada Statale | SS13 | PONTEBBANA | 7252 | 63297 | 0 |
| Strada Statale | SS13 | PONTEBBANA | 7252 | 63297 | 4 |
| Strada Statale | SS13 | PONTEBBANA | 7252 | 63297 | 3,5 |
| Strada Statale | SS13 | PONTEBBANA | 7252 | 63297 | 0 |
| Strada Statale | SS13 | PONTEBBANA | 7252 | 63297 | 3,5 |
| Strada Statale | SS13 | PONTEBBANA | 7252 | 63297 | 2,5 |
| Strada Statale | SS13 | PONTEBBANA | 213000 | 228811 | 1,8 |
| Strada Statale | SS42 | DEL TONALE E DELLA MENDOLA | 17850 | 21800 | 5 |
| Strada Statale | SS42 | DEL TONALE E DELLA MENDOLA | 21800 | 147846 | 5 |
| Strada Statale | SS42 | DEL TONALE E DELLA MENDOLA | 21800 | 147846 | 3 |
| Strada Statale | SS42 | DEL TONALE E DELLA MENDOLA | 21800 | 147846 | 1,5 |
| Strada Statale | SS42 | DEL TONALE E DELLA MENDOLA | 21800 | 147846 | 4 |
| Strada Statale | SS126 | SUD OCCIDENTALE SARDA | 700 | 118888 | 2,2 |
| Strada Statale | SS126 | SUD OCCIDENTALE SARDA | 700 | 118888 | 1,5 |
| Strada Statale | SS126 | SUD OCCIDENTALE SARDA | 700 | 118888 | 2,2 |
| Strada Statale | SS77 | DELLA VAL DI CHIANTI | 52556 | 109900 | 4 |
| Strada Statale | SS233 | VARESINA | 53850 | 72116 | 3 |
| Strada Statale | SS117bis | CENTRALE SICULA | 0 | 73240 | 2,2 |
| Strada Statale | SS117bis | CENTRALE SICULA | 73240 | 91830 | 2,2 |
| Strada Statale | SS117bis | CENTRALE SICULA | 73240 | 91830 | 3 |
| Strada Statale | SS107 | SILANA CROTONESE | 0 | 134650 | 3 |
| Strada Statale | SS107 | SILANA CROTONESE | 0 | 134650 | 2,5 |
| Strada Statale | SS107 | SILANA CROTONESE | 0 | 134650 | 2,2 |
| Strada Statale | SS107 | SILANA CROTONESE | 0 | 134650 | 2 |
| Strada Statale | SS192 | DELLA VALLE DEL DITTAINO | 0 | 84550 | 2 |
| Strada Statale | SS192 | DELLA VALLE DEL DITTAINO | 0 | 84550 | 2,5 |
| Strada Statale | SS80 | DEL GRAN SASSO D'ITALIA | 0 | 82500 | 0 |
| Strada Statale | SS80 | DEL GRAN SASSO D'ITALIA | 0 | 82500 | 3 |
| Strada Statale | SS80 | DEL GRAN SASSO D'ITALIA | 0 | 82500 | 2 |
| Strada Statale | SS80 | DEL GRAN SASSO D'ITALIA | 0 | 82500 | 2,5 |
| Strada Statale | SS80 | DEL GRAN SASSO D'ITALIA | 0 | 82500 | 0 |




| | | | | | |
|----------------|----------|---------------------------------|--------|--------|-----|
| Strada Statale | SS80 | DEL GRAN SASSO D'ITALIA | 94500 | 100058 | 3 |
| Strada Statale | SS80 | DEL GRAN SASSO D'ITALIA | 94500 | 100058 | 0 |
| Strada Statale | SS24 | DEL MONGINEVRO | 55200 | 96540 | 4 |
| Strada Statale | SS255 | DI S.MATTEO DECIMA | 56569 | 64072 | 3 |
| Strada Statale | SS125var | ORIENTALE SARDA | 0 | 64530 | 3 |
| Strada Statale | SS125var | ORIENTALE SARDA | 0 | 64530 | 3 |
| Strada Statale | SS125var | ORIENTALE SARDA | 0 | 64530 | 3 |
| Strada Statale | SS125var | ORIENTALE SARDA | 82765 | 104300 | 3 |
| Strada Statale | SS125var | ORIENTALE SARDA | 82765 | 104300 | 3 |
| Strada Statale | SS125var | ORIENTALE SARDA | 82765 | 104300 | 3 |
| Strada Statale | SS125var | ORIENTALE SARDA | 82765 | 104300 | 3 |
| Strada Statale | SS194 | RAGUSANA | 300 | 96850 | 2,7 |
| Strada Statale | SS194 | RAGUSANA | 300 | 96850 | 2 |
| Strada Statale | SS194 | RAGUSANA | 300 | 96850 | 2,7 |
| Strada Statale | SS194 | RAGUSANA | 97700 | 113400 | 3 |
| Strada Statale | SS124 | SIRACUSANA | 0 | 119690 | 1,8 |
| Strada Statale | SS124 | SIRACUSANA | 0 | 119690 | 2,5 |
| Strada Statale | SS124 | SIRACUSANA | 0 | 119690 | 2 |
| Strada Statale | SS124 | SIRACUSANA | 0 | 119690 | 2,2 |
| Strada Statale | SS124 | SIRACUSANA | 0 | 119690 | 2,7 |
| Strada Statale | SS124 | SIRACUSANA | 0 | 119690 | 0 |
| Strada Statale | SS38 | DELLO STELVIO | 18200 | 124306 | 3,5 |
| Strada Statale | SS38 | DELLO STELVIO | 18200 | 124306 | 4,5 |
| Strada Statale | SS38 | DELLO STELVIO | 18200 | 124306 | 3 |
| Strada Statale | SS38 | DELLO STELVIO | 18200 | 124306 | 4,5 |
| Strada Statale | SS38 | DELLO STELVIO | 18200 | 124306 | 1 |
| Strada Statale | SS127 | SETTENTRIONALE SARDA | 3600 | 53930 | 2,2 |
| Strada Statale | SS127 | SETTENTRIONALE SARDA | 56120 | 130058 | 2,2 |
| Strada Statale | SS127 | SETTENTRIONALE SARDA | 56120 | 130058 | 3 |
| Strada Statale | SS627 | DELLA VANDRA | 62130 | 74810 | 2 |
| Strada Statale | SS496 | VIRGILIANA | 62335 | 64380 | 3 |
| Strada Statale | SS28 | DEL COLLE DI NAVA | 0 | 4714 | 3,5 |
| Strada Statale | SS28 | DEL COLLE DI NAVA | 8300 | 94944 | 3,5 |
| Strada Statale | SS28 | DEL COLLE DI NAVA | 94944 | 108200 | 4 |
| Strada Statale | SS28 | DEL COLLE DI NAVA | 110760 | 120170 | 4 |
| Strada Statale | SS28 | DEL COLLE DI NAVA | 130260 | 138500 | 4 |
| Strada Statale | SS62 | DELLA CISA | 2400 | 7950 | 3 |
| Strada Statale | SS62 | DELLA CISA | 7950 | 56214 | 3 |
| Strada Statale | SS62 | DELLA CISA | 56214 | 120528 | 2,5 |
| Strada Statale | SS62 | DELLA CISA | 56214 | 120528 | 3 |
| Strada Statale | SS62 | DELLA CISA | 56214 | 120528 | 3,5 |
| Strada Statale | SS62 | DELLA CISA | 56214 | 120528 | 0 |
| Strada Statale | SS36 | DEL LAGO DI COMO E DELLO SPLUGA | 5630 | 8555 | 3 |
| Strada Statale | SS36 | DEL LAGO DI COMO E DELLO SPLUGA | 8555 | 149519 | 5 |
| Strada Statale | SS36 | DEL LAGO DI COMO E DELLO SPLUGA | 8555 | 149519 | 3,5 |
| Strada Statale | SS36 | DEL LAGO DI COMO E DELLO SPLUGA | 8555 | 149519 | 2 |
| Strada Statale | SS361 | SEPTEMPEDANA | 33300 | 68950 | 2 |
| Strada Statale | SS361 | SEPTEMPEDANA | 69950 | 96678 | 2 |
| Strada Statale | SS361 | SEPTEMPEDANA | 96678 | 107254 | 2 |
| Strada Statale | SS64 | PORRETTANA | 800 | 31110 | 3 |



| | | | | | |
|----------------|----------------|----------------------------|--------|--------|-----|
| Strada Statale | SS64 | PORRETTANA | 31110 | 37790 | 2,5 |
| Strada Statale | SS64 | PORRETTANA | 45814 | 75620 | 2,5 |
| Strada Statale | SS64 | PORRETTANA | 75620 | 75875 | 2,5 |
| Strada Statale | SS64 | PORRETTANA | 82450 | 142187 | 2,5 |
| Strada Statale | SS64 | PORRETTANA | 82450 | 142187 | 0 |
| Strada Statale | SS64 | PORRETTANA | 82450 | 142187 | 3 |
| Strada Statale | SS64 | PORRETTANA | 82450 | 142187 | 0 |
| Strada Statale | SS92 | DELL'APPENNINO MERIDIONALE | 5545 | 100700 | 2,5 |
| Strada Statale | SS92 | DELL'APPENNINO MERIDIONALE | 5545 | 100700 | 2 |
| Strada Statale | SS92 | DELL'APPENNINO MERIDIONALE | 112700 | 128500 | 2 |
| Strada Statale | SS92 | DELL'APPENNINO MERIDIONALE | 153804 | 154721 | 1,8 |
| Strada Statale | SS109 | DELLA PICCOLA SILA | 68200 | 69363 | 2,5 |
| Strada Statale | SS439 | SARZANESE VALDERA | 3060 | 26560 | 3 |
| Strada Statale | SS439 | SARZANESE VALDERA | 34137 | 55910 | 3 |
| Strada Statale | SS439 | SARZANESE VALDERA | 65500 | 101674 | 2,5 |
| Strada Statale | SS439 | SARZANESE VALDERA | 101950 | 175090 | 2,5 |
| Strada Statale | SS439 | SARZANESE VALDERA | 101950 | 175090 | 3 |
| Strada Statale | SS96 | BARESE | 57350 | 121450 | 3 |
| Strada Statale | SS96 | BARESE | 57350 | 121450 | 4 |
| Strada Statale | SS96 | BARESE | 57350 | 121450 | 4 |
| Strada Statale | SS96 | BARESE | 57350 | 121450 | 4 |
| Strada Statale | SS188 | CENTRO OCCIDENTALE SICULA | 5750 | 140800 | 1,8 |
| Strada Statale | SS188 | CENTRO OCCIDENTALE SICULA | 141000 | 159600 | 1,8 |
| Strada Statale | SS52 | CARNICA | 64137 | 110200 | 2,5 |
| Strada Statale | SS52 | CARNICA | 64137 | 110200 | 3 |
| Strada Statale | SS412 | DELLA VAL TIDONE | 45765 | 74150 | 3 |
| Strada Statale | SS412 | DELLA VAL TIDONE | 74250 | 94200 | 3 |
| Strada Statale | SS412 | DELLA VAL TIDONE | 74250 | 94200 | 3 |
| Strada Statale | SS655 | BRADANICA | 0 | 39486 | 4,5 |
| Strada Statale | SS655 | BRADANICA | 0 | 39486 | 3,5 |
| Strada Statale | SS655 | BRADANICA | 39486 | 122625 | 4 |
| Strada Statale | SS655 | BRADANICA | 122625 | 132065 | 4 |
| Strada Statale | SS655 | BRADANICA | 132065 | 143428 | 4 |
| Strada Statale | SS655 | BRADANICA | 132065 | 143428 | 4 |
| Strada Statale | SS131dir-centr | NUORESE | 0 | 50150 | 3 |
| Strada Statale | SS131dir-centr | NUORESE | 50150 | 144000 | 3 |
| Strada Statale | SS131dir-centr | NUORESE | 50150 | 144000 | 2,2 |
| Strada Statale | SS131dir-centr | NUORESE | 50150 | 144000 | 3 |
| Strada Statale | SS131dir-centr | NUORESE | 50150 | 144000 | 3 |
| Strada Statale | SS131dir-centr | NUORESE | 50150 | 144000 | 3 |
| Strada Statale | SS74 | MAREMMANA | 77803 | 81154 | 3,5 |
| Strada Statale | SS74 | MAREMMANA | 81154 | 91650 | 2 |




| | | | | | |
|----------------|--------|-----------------------------|--------|--------|-----|
| Strada Statale | SS121 | CATANESE | 7330 | 83736 | 3 |
| Strada Statale | SS121 | CATANESE | 7330 | 83736 | 2,5 |
| Strada Statale | SS121 | CATANESE | 7330 | 83736 | 2,5 |
| Strada Statale | SS121 | CATANESE | 83736 | 252900 | 2,5 |
| Strada Statale | SS121 | CATANESE | 83736 | 252900 | 1,8 |
| Strada Statale | SS121 | CATANESE | 83736 | 252900 | 2,5 |
| Strada Statale | SS114 | ORIENTALE SICULA | 8300 | 154550 | 3,7 |
| Strada Statale | SS114 | ORIENTALE SICULA | 8300 | 154550 | 0 |
| Strada Statale | SS114 | ORIENTALE SICULA | 8300 | 154550 | 4,2 |
| Strada Statale | SS114 | ORIENTALE SICULA | 8300 | 154550 | 2,7 |
| Strada Statale | SS26 | DELLA VALLE D'AOSTA | 1950 | 48205 | 3 |
| Strada Statale | SS26 | DELLA VALLE D'AOSTA | 48205 | 156346 | 3 |
| Strada Statale | SS26 | DELLA VALLE D'AOSTA | 48205 | 156346 | 5 |
| Strada Statale | SS26 | DELLA VALLE D'AOSTA | 48205 | 156346 | 4 |
| Strada Statale | SS26 | DELLA VALLE D'AOSTA | 48205 | 156346 | 3 |
| Strada Statale | SS26 | DELLA VALLE D'AOSTA | 48205 | 156346 | 2 |
| Strada Statale | SS89 | GARGANICA | 1850 | 63350 | 3,5 |
| Strada Statale | SS89 | GARGANICA | 1850 | 63350 | 2,5 |
| Strada Statale | SS89 | GARGANICA | 76270 | 199850 | 3 |
| Strada Statale | SS89 | GARGANICA | 76270 | 199850 | 2,5 |
| Strada Statale | SS89 | GARGANICA | 76270 | 199850 | 3,5 |
| Strada Statale | SS89 | GARGANICA | 76270 | 199850 | 4 |
| Strada Statale | SS45 | DI VAL TREBBIA | 11150 | 53729 | 3 |
| Strada Statale | SS45 | DI VAL TREBBIA | 11150 | 53729 | 2,5 |
| Strada Statale | SS45 | DI VAL TREBBIA | 61720 | 141162 | 2,5 |
| Strada Statale | SS45 | DI VAL TREBBIA | 61720 | 141162 | 3,5 |
| Strada Statale | SS45 | DI VAL TREBBIA | 61720 | 141162 | 0 |
| Strada Statale | SS71 | UMBRO CASENTINESE ROMAGNOLA | 12572 | 28228 | 2,5 |
| Strada Statale | SS71 | UMBRO CASENTINESE ROMAGNOLA | 12572 | 28228 | 3,5 |
| Strada Statale | SS71 | UMBRO CASENTINESE ROMAGNOLA | 29594 | 110173 | 3,5 |
| Strada Statale | SS71 | UMBRO CASENTINESE ROMAGNOLA | 29594 | 110173 | 2,5 |
| Strada Statale | SS71 | UMBRO CASENTINESE ROMAGNOLA | 29594 | 110173 | 3 |
| Strada Statale | SS71 | UMBRO CASENTINESE ROMAGNOLA | 29594 | 110173 | 2,5 |
| Strada Statale | SS71 | UMBRO CASENTINESE ROMAGNOLA | 110173 | 111115 | 2,5 |
| Strada Statale | SS71 | UMBRO CASENTINESE ROMAGNOLA | 214050 | 254920 | 3 |
| Strada Statale | SS389 | DI BUDDUSO' E DEL CORREBOI | 0 | 96955 | 1,5 |
| Strada Statale | SS389 | DI BUDDUSO' E DEL CORREBOI | 171200 | 179200 | 1,3 |
| Strada Statale | SS3bis | TIBERINA | 0 | 133755 | 4,6 |
| Strada Statale | SS3bis | TIBERINA | 0 | 133755 | 5 |
| Strada Statale | SS3bis | TIBERINA | 133755 | 162698 | 4,5 |
| Strada Statale | SS3bis | TIBERINA | 162698 | 250565 | 4,5 |




| | | | | | |
|----------------|---------|--------------------------|--------|--------|-----|
| Strada Statale | SS19 | DELLE CALABRIE | 0 | 102170 | 3,5 |
| Strada Statale | SS19 | DELLE CALABRIE | 0 | 102170 | 2,5 |
| Strada Statale | SS19 | DELLE CALABRIE | 0 | 102170 | 2,5 |
| Strada Statale | SS19 | DELLE CALABRIE | 102170 | 109600 | 2,5 |
| Strada Statale | SS19 | DELLE CALABRIE | 277960 | 365700 | 3 |
| Strada Statale | SS77dir | DELLA VAL DI CHIENTI | 83540 | 87450 | 2 |
| Strada Statale | SS77dir | DELLA VAL DI CHIENTI | 91210 | 94848 | 2 |
| Strada Statale | SS77dir | DELLA VAL DI CHIENTI | 95489 | 104362 | 2 |
| Strada Statale | SS67 | TOSCO ROMAGNOLA | 14800 | 92670 | 3,5 |
| Strada Statale | SS67 | TOSCO ROMAGNOLA | 14800 | 92670 | 0 |
| Strada Statale | SS67 | TOSCO ROMAGNOLA | 14800 | 92670 | 3,5 |
| Strada Statale | SS67 | TOSCO ROMAGNOLA | 14800 | 92670 | 0 |
| Strada Statale | SS67 | TOSCO ROMAGNOLA | 14800 | 92670 | 3,5 |
| Strada Statale | SS67 | TOSCO ROMAGNOLA | 14800 | 92670 | 0 |
| Strada Statale | SS67 | TOSCO ROMAGNOLA | 14800 | 92670 | 3,5 |
| Strada Statale | SS67 | TOSCO ROMAGNOLA | 14800 | 92670 | 0 |
| Strada Statale | SS67 | TOSCO ROMAGNOLA | 14800 | 92670 | 4 |
| Strada Statale | SS67 | TOSCO ROMAGNOLA | 14800 | 92670 | 0 |
| Strada Statale | SS67 | TOSCO ROMAGNOLA | 14800 | 92670 | 4 |
| Strada Statale | SS67 | TOSCO ROMAGNOLA | 93300 | 142269 | 4 |
| Strada Statale | SS67 | TOSCO ROMAGNOLA | 93300 | 142269 | 2,5 |
| Strada Statale | SS67 | TOSCO ROMAGNOLA | 142269 | 232377 | 2,5 |
| Strada Statale | SS67 | TOSCO ROMAGNOLA | 142269 | 232377 | 3,5 |
| Strada Statale | SS67 | TOSCO ROMAGNOLA | 142269 | 232377 | 3 |
| Strada Statale | SS67 | TOSCO ROMAGNOLA | 142269 | 232377 | 4,5 |
| Strada Statale | SS4 | VIA SALARIA | 12100 | 144958 | 4,5 |
| Strada Statale | SS4 | VIA SALARIA | 12100 | 144958 | 4 |
| Strada Statale | SS4 | VIA SALARIA | 12100 | 144958 | 4 |
| Strada Statale | SS4 | VIA SALARIA | 144958 | 181600 | 2 |
| Strada Statale | SS4 | VIA SALARIA | 144958 | 181600 | 4 |
| Strada Statale | SS81 | PICENO APRUTINA | 3460 | 11498 | 2,5 |
| Strada Statale | SS81 | PICENO APRUTINA | 11498 | 186070 | 2,5 |
| Strada Statale | SS81 | PICENO APRUTINA | 11498 | 186070 | 2,5 |
| Strada Statale | SS81 | PICENO APRUTINA | 11498 | 186070 | 2,5 |
| Strada Statale | SS81 | PICENO APRUTINA | 11498 | 186070 | 1,5 |
| Strada Statale | SS81 | PICENO APRUTINA | 11498 | 186070 | 2 |
| Strada Statale | SS81 | PICENO APRUTINA | 11498 | 186070 | 2,5 |
| Strada Statale | SS81 | PICENO APRUTINA | 11498 | 186070 | 3 |
| Strada Statale | SS81 | PICENO APRUTINA | 11498 | 186070 | 2,5 |
| Strada Statale | SS81 | PICENO APRUTINA | 11498 | 186070 | 3 |
| Strada Statale | SS81 | PICENO APRUTINA | 11498 | 186070 | 3 |
| Strada Statale | SS81 | PICENO APRUTINA | 11498 | 186070 | 1,8 |
| Strada Statale | SS81 | PICENO APRUTINA | 11498 | 186070 | 3 |
| Strada Statale | SS81 | PICENO APRUTINA | 11498 | 186070 | 2,5 |
| Strada Statale | SS81 | PICENO APRUTINA | 11498 | 186070 | 1,8 |
| Strada Statale | SS6 | VIA CASILINA | 19920 | 82020 | 4,5 |
| Strada Statale | SS6 | VIA CASILINA | 88800 | 150353 | 4 |
| Strada Statale | SS6 | VIA CASILINA | 150353 | 192270 | 3 |
| Strada Statale | SS6 | VIA CASILINA | 150353 | 192270 | 4 |
| Strada Statale | SS5 | VIA TIBURTINA VALERIA | 15800 | 65000 | 4,5 |
| Strada Statale | SS5 | VIA TIBURTINA VALERIA | 65000 | 70000 | 3,5 |
| Strada Statale | SS5 | VIA TIBURTINA VALERIA | 98200 | 216600 | 4 |
| Strada Statale | SS5 | VIA TIBURTINA VALERIA | 98200 | 216600 | 1,8 |
| Strada Statale | SS5 | VIA TIBURTINA VALERIA | 98200 | 216600 | 3,5 |




| | | | | | |
|----------------|---------|---------------------------|--------|--------|-----|
| Strada Statale | SS5 | VIA TIBURTINA VALERIA | 98200 | 216600 | 2 |
| Strada Statale | SS5 | VIA TIBURTINA VALERIA | 98200 | 216600 | 3,5 |
| Strada Statale | SS131 | CARLO FELICE | 5500 | 142500 | 4 |
| Strada Statale | SS131 | CARLO FELICE | 5500 | 142500 | 2,2 |
| Strada Statale | SS131 | CARLO FELICE | 5500 | 142500 | 3,5 |
| Strada Statale | SS131 | CARLO FELICE | 5500 | 142500 | 2,5 |
| Strada Statale | SS131 | CARLO FELICE | 142500 | 229843 | 2,5 |
| Strada Statale | SS131 | CARLO FELICE | 142500 | 229843 | 3 |
| Strada Statale | SS131 | CARLO FELICE | 142500 | 229843 | 3,5 |
| Strada Statale | SS131 | CARLO FELICE | 229843 | 231559 | 3,5 |
| Strada Statale | SS10 | PADANA INFERIORE | 7870 | 13231 | 3,5 |
| Strada Statale | SS10 | PADANA INFERIORE | 18515 | 28075 | 3,5 |
| Strada Statale | SS10 | PADANA INFERIORE | 33645 | 54810 | 3,5 |
| Strada Statale | SS10 | PADANA INFERIORE | 61300 | 91530 | 4 |
| Strada Statale | SS10 | PADANA INFERIORE | 96200 | 113667 | 3,5 |
| Strada Statale | SS10 | PADANA INFERIORE | 118027 | 127250 | 3,5 |
| Strada Statale | SS10 | PADANA INFERIORE | 127250 | 128050 | 3 |
| Strada Statale | SS10 | PADANA INFERIORE | 142000 | 164878 | 3 |
| Strada Statale | SS10 | PADANA INFERIORE | 217258 | 306716 | 3 |
| Strada Statale | SS10 | PADANA INFERIORE | 164878 | 184495 | 3 |
| Strada Statale | SS10 | PADANA INFERIORE | 192862 | 217258 | 3 |
| Strada Statale | SS18var | CILENTANA | 97950 | 119500 | 3 |
| Strada Statale | SS18var | CILENTANA | 119500 | 126700 | 3 |
| Strada Statale | SS18var | CILENTANA | 126700 | 170600 | 3 |
| Strada Statale | SS29 | DEL COLLE DI CADIBONA | 115100 | 132647 | 3 |
| Strada Statale | SS87 | SANNITICA | 78573 | 105850 | 3,5 |
| Strada Statale | SS87 | SANNITICA | 105850 | 169300 | 2 |
| Strada Statale | SS87 | SANNITICA | 105850 | 169300 | 3 |
| Strada Statale | SS87 | SANNITICA | 105850 | 169300 | 2 |
| Strada Statale | SS87 | SANNITICA | 105850 | 169300 | 3 |
| Strada Statale | SS87 | SANNITICA | 178500 | 221188 | 3 |
| Strada Statale | SS9 | VIA EMILIA | 0 | 38270 | 5 |
| Strada Statale | SS9 | VIA EMILIA | 41100 | 199670 | 5 |
| Strada Statale | SS9 | VIA EMILIA | 213172 | 262387 | 5 |
| Strada Statale | SS9 | VIA EMILIA | 262387 | 317260 | 5 |
| Strada Statale | SS120 | DELL'ETNA E DELLE MADONIE | 0 | 137440 | 1,8 |
| Strada Statale | SS120 | DELL'ETNA E DELLE MADONIE | 0 | 137440 | 2,2 |
| Strada Statale | SS120 | DELL'ETNA E DELLE MADONIE | 0 | 137440 | 1,8 |
| Strada Statale | SS120 | DELL'ETNA E DELLE MADONIE | 137440 | 215627 | 1,8 |
| Strada Statale | SS120 | DELL'ETNA E DELLE MADONIE | 137440 | 215627 | 1,8 |
| Strada Statale | SS120 | DELL'ETNA E DELLE MADONIE | 137440 | 215627 | 2 |
| Strada Statale | SS120 | DELL'ETNA E DELLE MADONIE | 137440 | 215627 | 1,8 |
| Strada Statale | SS73 | SENESE ARETINA | 100487 | 150900 | 4,5 |
| Strada Statale | SS73 | SENESE ARETINA | 167398 | 178450 | 4 |
| Strada Statale | SS3 | VIA FLAMINIA | 7000 | 67340 | 4 |
| Strada Statale | SS3 | VIA FLAMINIA | 67340 | 93115 | 3,1 |
| Strada Statale | SS3 | VIA FLAMINIA | 67340 | 93115 | 2,6 |
| Strada Statale | SS3 | VIA FLAMINIA | 67340 | 93115 | 3,3 |
| Strada Statale | SS3 | VIA FLAMINIA | 103900 | 192900 | 3,6 |
| Strada Statale | SS3 | VIA FLAMINIA | 103900 | 192900 | 4,1 |




| | | | | | |
|----------------|---------|--|--------|--------|-----|
| Strada Statale | SS3 | VIA FLAMINIA | 103900 | 192900 | 3,6 |
| Strada Statale | SS3 | VIA FLAMINIA | 103900 | 192900 | 3,6 |
| Strada Statale | SS3 | VIA FLAMINIA | 196975 | 218290 | 1,8 |
| Strada Statale | SS3 | VIA FLAMINIA | 218290 | 251540 | 1,8 |
| Strada Statale | SS3 | VIA FLAMINIA | 218290 | 251540 | 2 |
| Strada Statale | SS3 | VIA FLAMINIA | 218290 | 251540 | 4 |
| Strada Statale | SS2 | VIA CASSIA | 19000 | 141612 | 4,5 |
| Strada Statale | SS2 | VIA CASSIA | 141612 | 221820 | 1,5 |
| Strada Statale | SS2 | VIA CASSIA | 141612 | 221820 | 2 |
| Strada Statale | SS2 | VIA CASSIA | 141612 | 221820 | 2,5 |
| Strada Statale | SS2 | VIA CASSIA | 141612 | 221820 | 3,5 |
| Strada Statale | SS73var | SENESE ARETINA | 150900 | 163200 | 4,5 |
| Strada Statale | SS17 | DELL'APPENNINO ABRUZZESE ED APPULO SANNI | 0 | 12250 | 3,5 |
| Strada Statale | SS17 | DELL'APPENNINO ABRUZZESE ED APPULO SANNI | 12250 | 68592 | 3 |
| Strada Statale | SS17 | DELL'APPENNINO ABRUZZESE ED APPULO SANNI | 12250 | 68592 | 2,5 |
| Strada Statale | SS17 | DELL'APPENNINO ABRUZZESE ED APPULO SANNI | 12250 | 68592 | 3,5 |
| Strada Statale | SS17 | DELL'APPENNINO ABRUZZESE ED APPULO SANNI | 88287 | 151035 | 3,5 |
| Strada Statale | SS17 | DELL'APPENNINO ABRUZZESE ED APPULO SANNI | 88287 | 151035 | 3 |
| Strada Statale | SS17 | DELL'APPENNINO ABRUZZESE ED APPULO SANNI | 151035 | 214725 | 1,8 |
| Strada Statale | SS17 | DELL'APPENNINO ABRUZZESE ED APPULO SANNI | 151035 | 214725 | 3 |
| Strada Statale | SS17 | DELL'APPENNINO ABRUZZESE ED APPULO SANNI | 273379 | 284000 | 3 |
| Strada Statale | SS17 | DELL'APPENNINO ABRUZZESE ED APPULO SANNI | 305170 | 336000 | 3 |
| Strada Statale | SS17 | DELL'APPENNINO ABRUZZESE ED APPULO SANNI | 305170 | 336000 | 3 |
| Strada Statale | SS17 | DELL'APPENNINO ABRUZZESE ED APPULO SANNI | 305170 | 336000 | 4 |
| Strada Statale | SS113 | SETTENTRIONALE SICULA | 5175 | 125000 | 2,5 |
| Strada Statale | SS113 | SETTENTRIONALE SICULA | 5175 | 125000 | 3 |
| Strada Statale | SS113 | SETTENTRIONALE SICULA | 5175 | 125000 | 2,2 |
| Strada Statale | SS113 | SETTENTRIONALE SICULA | 5175 | 125000 | 2,2 |
| Strada Statale | SS113 | SETTENTRIONALE SICULA | 5175 | 125000 | 2,8 |
| Strada Statale | SS113 | SETTENTRIONALE SICULA | 125000 | 375300 | 2,8 |
| Strada Statale | SS113 | SETTENTRIONALE SICULA | 125000 | 375300 | 2,2 |
| Strada Statale | SS113 | SETTENTRIONALE SICULA | 125000 | 375300 | 3 |
| Strada Statale | SS113 | SETTENTRIONALE SICULA | 125000 | 375300 | 4 |
| Strada Statale | SS113 | SETTENTRIONALE SICULA | 125000 | 375300 | 2,5 |
| Strada Statale | SS113 | SETTENTRIONALE SICULA | 125000 | 375300 | 2,2 |



| | | | | | |
|----------------|-------|--------------------------------|--------|--------|-----|
| Strada Statale | SS11 | PADANA SUPERIORE | 6328 | 20975 | 4 |
| Strada Statale | SS11 | PADANA SUPERIORE | 25725 | 37335 | 3,5 |
| Strada Statale | SS11 | PADANA SUPERIORE | 73040 | 93295 | 3,5 |
| Strada Statale | SS11 | PADANA SUPERIORE | 99080 | 111700 | 3,5 |
| Strada Statale | SS11 | PADANA SUPERIORE | 111700 | 132300 | 3 |
| Strada Statale | SS11 | PADANA SUPERIORE | 154864 | 177370 | 3 |
| Strada Statale | SS11 | PADANA SUPERIORE | 181600 | 182600 | 3 |
| Strada Statale | SS11 | PADANA SUPERIORE | 185436 | 190760 | 3 |
| Strada Statale | SS11 | PADANA SUPERIORE | 195100 | 200950 | 3 |
| Strada Statale | SS11 | PADANA SUPERIORE | 203780 | 208075 | 3 |
| Strada Statale | SS11 | PADANA SUPERIORE | 211850 | 215860 | 3 |
| Strada Statale | SS11 | PADANA SUPERIORE | 218250 | 221100 | 3 |
| Strada Statale | SS11 | PADANA SUPERIORE | 224200 | 228960 | 3 |
| Strada Statale | SS11 | PADANA SUPERIORE | 243030 | 254340 | 3 |
| Strada Statale | SS11 | PADANA SUPERIORE | 260880 | 267135 | 3 |
| Strada Statale | SS11 | PADANA SUPERIORE | 267135 | 270500 | 3 |
| Strada Statale | SS12 | DELL'ABETONE E DEL BRENNERO | 3219 | 7030 | 3,5 |
| Strada Statale | SS12 | DELL'ABETONE E DEL BRENNERO | 25788 | 30400 | 3,5 |
| Strada Statale | SS12 | DELL'ABETONE E DEL BRENNERO | 34930 | 91450 | 3,5 |
| Strada Statale | SS12 | DELL'ABETONE E DEL BRENNERO | 91450 | 98990 | 2,5 |
| Strada Statale | SS12 | DELL'ABETONE E DEL BRENNERO | 123700 | 176264 | 3 |
| Strada Statale | SS12 | DELL'ABETONE E DEL BRENNERO | 180070 | 225374 | 4 |
| Strada Statale | SS12 | DELL'ABETONE E DEL BRENNERO | 180070 | 225374 | 3 |
| Strada Statale | SS12 | DELL'ABETONE E DEL BRENNERO | 225374 | 245820 | 3 |
| Strada Statale | SS12 | DELL'ABETONE E DEL BRENNERO | 225374 | 245820 | 3,5 |
| Strada Statale | SS12 | DELL'ABETONE E DEL BRENNERO | 245820 | 263700 | 3,5 |
| Strada Statale | SS12 | DELL'ABETONE E DEL BRENNERO | 269430 | 326180 | 3,5 |
| Strada Statale | SS12 | DELL'ABETONE E DEL BRENNERO | 269430 | 326180 | 0 |
| Strada Statale | SS12 | DELL'ABETONE E DEL BRENNERO | 269430 | 326180 | 4 |
| Strada Statale | SS12 | DELL'ABETONE E DEL BRENNERO | 269430 | 326180 | 2,5 |
| Strada Statale | SS115 | SUD OCCIDENTALE SICULA | 3300 | 51022 | 3,5 |
| Strada Statale | SS115 | SUD OCCIDENTALE SICULA | 3300 | 51022 | 2,8 |
| Strada Statale | SS115 | SUD OCCIDENTALE SICULA | 52007 | 186465 | 2,8 |
| Strada Statale | SS115 | SUD OCCIDENTALE SICULA | 52007 | 186465 | 2,2 |
| Strada Statale | SS115 | SUD OCCIDENTALE SICULA | 189150 | 267550 | 2,2 |
| Strada Statale | SS115 | SUD OCCIDENTALE SICULA | 189150 | 267550 | 0 |
| Strada Statale | SS115 | SUD OCCIDENTALE SICULA | 267550 | 407980 | 3,2 |
| Strada Statale | SS115 | SUD OCCIDENTALE SICULA | 267550 | 407980 | 3 |
| Strada Statale | SS115 | SUD OCCIDENTALE SICULA | 267550 | 407980 | 2,7 |
| Strada Statale | SS115 | SUD OCCIDENTALE SICULA | 267550 | 407980 | 2,7 |
| Strada Statale | SS115 | SUD OCCIDENTALE SICULA | 267550 | 407980 | 3 |
| Strada Statale | SS125 | ORIENTALE SARDA | 86870 | 106000 | 1,8 |



| | | | | | |
|----------------|-----------|-------------------|--------|--------|-----|
| Strada Statale | SS125 | ORIENTALE SARDA | 86870 | 106000 | 1,8 |
| Strada Statale | SS125 | ORIENTALE SARDA | 132380 | 223800 | 2 |
| Strada Statale | SS125 | ORIENTALE SARDA | 132380 | 223800 | 1,3 |
| Strada Statale | SS125 | ORIENTALE SARDA | 223800 | 354820 | 1,3 |
| Strada Statale | SS125 | ORIENTALE SARDA | 223800 | 354820 | 1,5 |
| Strada Statale | SS125 | ORIENTALE SARDA | 223800 | 354820 | 2,2 |
| Strada Statale | SS125 | ORIENTALE SARDA | 223800 | 354820 | 1,8 |
| Strada Statale | SS106 | JONICA | 6910 | 175929 | 4 |
| Strada Statale | SS106 | JONICA | 6910 | 175929 | 3 |
| Strada Statale | SS106 | JONICA | 6910 | 175929 | 2,5 |
| Strada Statale | SS106 | JONICA | 6910 | 175929 | 3 |
| Strada Statale | SS106 | JONICA | 6910 | 175929 | 2,5 |
| Strada Statale | SS106 | JONICA | 6910 | 175929 | 2,2 |
| Strada Statale | SS106 | JONICA | 6910 | 175929 | 3 |
| Strada Statale | SS106 | JONICA | 191300 | 330035 | 3 |
| Strada Statale | SS106 | JONICA | 191300 | 330035 | 2,5 |
| Strada Statale | SS106 | JONICA | 191300 | 330035 | 3,5 |
| Strada Statale | SS106 | JONICA | 191300 | 330035 | 3 |
| Strada Statale | SS106 | JONICA | 191300 | 330035 | 2,5 |
| Strada Statale | SS106 | JONICA | 405597 | 414080 | 2,2 |
| Strada Statale | SS106 | JONICA | 418615 | 452620 | 4 |
| Strada Statale | SS106 | JONICA | 452620 | 491000 | 3,5 |
| Strada Statale | SS106 | JONICA | 452620 | 491000 | 4 |
| Strada Statale | SS106 | JONICA | 452620 | 491000 | 4 |
| Strada Statale | SS18var-a | TIRRENA INFERIORE | 243553 | 244427 | 3 |
| Strada Statale | SS18 | TIRRENA INFERIORE | 54590 | 97950 | 3,5 |
| Strada Statale | SS18 | TIRRENA INFERIORE | 54590 | 97950 | 2,5 |
| Strada Statale | SS18 | TIRRENA INFERIORE | 204820 | 220610 | 2 |
| Strada Statale | SS18 | TIRRENA INFERIORE | 204820 | 220610 | 3 |
| Strada Statale | SS18 | TIRRENA INFERIORE | 220610 | 243786 | 3 |
| Strada Statale | SS18 | TIRRENA INFERIORE | 243786 | 389000 | 3 |
| Strada Statale | SS18 | TIRRENA INFERIORE | 243786 | 389000 | 2,2 |
| Strada Statale | SS18 | TIRRENA INFERIORE | 243786 | 389000 | 2,5 |
| Strada Statale | SS18 | TIRRENA INFERIORE | 243786 | 389000 | 2,2 |
| Strada Statale | SS18 | TIRRENA INFERIORE | 243786 | 389000 | 2 |
| Strada Statale | SS18 | TIRRENA INFERIORE | 417000 | 524517 | 2,2 |
| Strada Statale | SS18 | TIRRENA INFERIORE | 417000 | 524517 | 2,5 |
| Strada Statale | SS18 | TIRRENA INFERIORE | 417000 | 524517 | 2,2 |
| Strada Statale | SS18 | TIRRENA INFERIORE | 417000 | 524517 | 2,8 |
| Strada Statale | SS18 | TIRRENA INFERIORE | 417000 | 524517 | 3 |
| Strada Statale | SS1 | VIA AURELIA | 9650 | 81000 | 4,5 |
| Strada Statale | SS1 | VIA AURELIA | 95468 | 122972 | 4,5 |
| Strada Statale | SS1 | VIA AURELIA | 122972 | 283590 | 4,3 |
| Strada Statale | SS1 | VIA AURELIA | 122972 | 283590 | 4,5 |
| Strada Statale | SS1 | VIA AURELIA | 287230 | 388945 | 4 |
| Strada Statale | SS1 | VIA AURELIA | 287230 | 388945 | 0 |
| Strada Statale | SS1 | VIA AURELIA | 287230 | 388945 | 4 |
| Strada Statale | SS1 | VIA AURELIA | 287230 | 388945 | 4 |
| Strada Statale | SS1 | VIA AURELIA | 287230 | 388945 | 0 |
| Strada Statale | SS1 | VIA AURELIA | 287230 | 388945 | 3,5 |
| Strada Statale | SS1 | VIA AURELIA | 287230 | 388945 | 0 |
| Strada Statale | SS1 | VIA AURELIA | 287230 | 388945 | 3,5 |
| Strada Statale | SS1 | VIA AURELIA | 388945 | 697330 | 3,5 |
| Strada Statale | SS1 | VIA AURELIA | 388945 | 697330 | 4 |




| | | | | | |
|----------------|------------|-----------------------|--------|--------|-----|
| Strada Statale | SS1 | VIA AURELIA | 388945 | 697330 | 5 |
| Strada Statale | SS1 | VIA AURELIA | 388945 | 697330 | 4 |
| Strada Statale | SS1 | VIA AURELIA | 388945 | 697330 | 3,5 |
| Strada Statale | SS7 | VIA APPIA | 13350 | 144830 | 4,5 |
| Strada Statale | SS7 | VIA APPIA | 13350 | 144830 | 4,8 |
| Strada Statale | SS7 | VIA APPIA | 13350 | 144830 | 4 |
| Strada Statale | SS7 | VIA APPIA | 156080 | 157400 | 3 |
| Strada Statale | SS7 | VIA APPIA | 157400 | 302645 | 4 |
| Strada Statale | SS7 | VIA APPIA | 157400 | 302645 | 4 |
| Strada Statale | SS7 | VIA APPIA | 157400 | 302645 | 3 |
| Strada Statale | SS7 | VIA APPIA | 157400 | 302645 | 4,5 |
| Strada Statale | SS7 | VIA APPIA | 304179 | 389800 | 4,5 |
| Strada Statale | SS7 | VIA APPIA | 304179 | 389800 | 3,5 |
| Strada Statale | SS7 | VIA APPIA | 304179 | 389800 | 2,5 |
| Strada Statale | SS7 | VIA APPIA | 389800 | 404255 | 2 |
| Strada Statale | SS7 | VIA APPIA | 554100 | 574220 | 2 |
| Strada Statale | SS7 | VIA APPIA | 554100 | 574220 | 3 |
| Strada Statale | SS7 | VIA APPIA | 580740 | 591741 | 3 |
| Strada Statale | SS7 | VIA APPIA | 580740 | 591741 | 2,8 |
| Strada Statale | SS7 | VIA APPIA | 591741 | 713540 | 3 |
| Strada Statale | SS7 | VIA APPIA | 591741 | 713540 | 3 |
| Strada Statale | SS7 | VIA APPIA | 591741 | 713540 | 3,5 |
| Strada Statale | SS7 | VIA APPIA | 591741 | 713540 | 4 |
| Strada Statale | SS106var-c | VARIANTE DI NOVA SIRI | 414080 | 418615 | 4 |
| Strada Statale | SS16 | ADRIATICA | 4340 | 69514 | 5 |
| Strada Statale | SS16 | ADRIATICA | 4340 | 69514 | 4 |
| Strada Statale | SS16 | ADRIATICA | 4340 | 69514 | 0 |
| Strada Statale | SS16 | ADRIATICA | 4340 | 69514 | 3 |
| Strada Statale | SS16 | ADRIATICA | 4340 | 69514 | 4 |
| Strada Statale | SS16 | ADRIATICA | 4340 | 69514 | 3 |
| Strada Statale | SS16 | ADRIATICA | 103089 | 106960 | 3,5 |
| Strada Statale | SS16 | ADRIATICA | 106960 | 129020 | 3,5 |
| Strada Statale | SS16 | ADRIATICA | 135990 | 223410 | 3,5 |
| Strada Statale | SS16 | ADRIATICA | 223410 | 391661 | 3 |
| Strada Statale | SS16 | ADRIATICA | 223410 | 391661 | 4 |
| Strada Statale | SS16 | ADRIATICA | 223410 | 391661 | 3 |
| Strada Statale | SS16 | ADRIATICA | 391661 | 439500 | 3 |
| Strada Statale | SS16 | ADRIATICA | 391661 | 439500 | 4 |
| Strada Statale | SS16 | ADRIATICA | 391661 | 439500 | 3 |
| Strada Statale | SS16 | ADRIATICA | 391661 | 439500 | 4 |
| Strada Statale | SS16 | ADRIATICA | 391661 | 439500 | 4 |
| Strada Statale | SS16 | ADRIATICA | 391661 | 439500 | 3 |
| Strada Statale | SS16 | ADRIATICA | 391661 | 439500 | 4 |
| Strada Statale | SS16 | ADRIATICA | 459430 | 524600 | 3 |
| Strada Statale | SS16 | ADRIATICA | 524600 | 542500 | 2 |
| Strada Statale | SS16 | ADRIATICA | 524600 | 542500 | 4 |
| Strada Statale | SS16 | ADRIATICA | 543200 | 559877 | 4 |
| Strada Statale | SS16 | ADRIATICA | 543200 | 559877 | 2,5 |
| Strada Statale | SS16 | ADRIATICA | 606600 | 670500 | 4 |
| Strada Statale | SS16 | ADRIATICA | 681100 | 859900 | 3 |
| Strada Statale | SS16 | ADRIATICA | 681100 | 859900 | 4 |
| Strada Statale | SS16 | ADRIATICA | 681100 | 859900 | 4,5 |
| Strada Statale | SS16 | ADRIATICA | 681100 | 859900 | 4,5 |



| | | | | | |
|---|----------------|------------------------------------|--------|---------|------|
| Strada Statale | SS16 | ADRIATICA | 681100 | 859900 | 5 |
| Strada Statale | SS16 | ADRIATICA | 681100 | 859900 | 4,5 |
| Strada Statale | SS16 | ADRIATICA | 912920 | 917450 | 3 |
| Strada Statale | SS16 | ADRIATICA | 912920 | 917450 | 4 |
| Strada Statale | SS16 | ADRIATICA | 949300 | 953943 | 3 |
| Strada Statale | SS16 | ADRIATICA | 957500 | 1000044 | 3,5 |
| Strada Statale | SS16 | ADRIATICA | 957500 | 1000044 | 3,5 |
| Strada Statale | SS16 | ADRIATICA | 957500 | 1000044 | 4 |
| Strada Statale | SS7var-b | VARIANTE DI POTENZA | 466550 | 468300 | 4 |
| NSA | NSA562 | STRADA DEL MEDIO SAVUTO | 0 | 10000 | 3* |
| Strada Statale | SS109bis-dir | DI CATANZARO | 0 | 2225 | 4* |
| Strada Statale | SS109bis-dir-a | DELL' OSPEDALE DI CATANZARO | 0 | 724 | 3* |
| Strada Statale | SS110dir | DI MONTE CUCCO E DI MONTE PECORARO | 0 | 40010 | 1,8* |
| Strada Statale | SS184 | DELLE GAMBARIE | 0 | 29713 | 3* |
| Strada Statale | SS145 | SORRENTINA | 15300 | 42040 | 4* |
| Strada Statale | SS281 | DEL PASSO DI LIMINA | 55790 | 58790 | 2,5* |
| Strada Statale | SS104 | SAPRI JONIO | 5000 | 30208 | 3* |
| Strada Statale | SS104 | SAPRI JONIO | 44582 | 118779 | 2,5* |
| Strada Statale | SS104 | SAPRI JONIO | 118779 | 133500 | 1,8* |
| Strada Statale | SS104 | SAPRI JONIO | 133500 | 174246 | 2* |
| Strada Statale | SS91 | DELLA VALLE DEL SELE | 108790 | 129635 | 3* |
| Strada Statale | SS106 | JONICA | 368916 | 403400 | 2,2* |
| Strada Statale | SS18 | TIRRENA INFERIORE | 527710 | 535132 | 3,5* |
| Per le strade eventualmente non classificate in questo elenco il ki=3 | | | | | |
| *Ki provvisori | | | | | |

L'amministratore delegato
Claudio Andrea Gemme

TX25ADA10345 (A pagamento).



ESPROPRI

SNAM RETE GAS S.P.A.
Engineering, Construction & Solutions
Permitting, Espropri & Sustainable Infrastructure
PES&SINF

Decreto n. 37 del 14.10.2025 - Imposizione coattiva di servitù, autorizzazione all'occupazione temporanea e determinazione urgente dell'indennità provvisoria per la realizzazione dell'opera "Metanodotto Sulmona - Foligno DN 1200 (48") DP 75 bar" in Comune di Cascia (PG)

Il dirigente delegato da Snam Rete Gas S.p.A.

VISTO il Decreto del 29.11.2022 emesso dal Ministero dell'Ambiente e della Sicurezza Energetica, di approvazione del progetto definitivo, autorizzazione alla costruzione ed esercizio, dichiarazione di pubblica utilità e conformità agli strumenti urbanistici vigenti con apposizione del vincolo preordinato all'esproprio delle aree interessate alla realizzazione dell'opera denominata "Metanodotto Sulmona - Foligno DN 1.200 (48") DP 75 bar", che consiste in un metanodotto di lunghezza pari a 169,221 km - DN 1.200 mm (48"), e costituisce uno dei cinque tratti funzionalmente autonomi della così detta "Linea Adriatica" dei gasdotti, che si snodano lungo il versante adriatico dell'Appennino, interessando il territorio di quattro regioni: Lazio, Abruzzo, Umbria e Marche e nello specifico, 18 comuni nella regione Abruzzo, 5 nella regione Umbria, 2 nella regione Marche e 1 nella regione Lazio, ed è da realizzare sul territorio dei Comuni di Sulmona, Pratola Peligna, Roccasale, Corfinio, Collepietro, Navelli, Caporciano, San Pio delle Camere, Prata d'Ansidonia, San Demetrio Ne' Vestini, Poggio Picenze, Barisciano, L'Aquila, Pizzoli, Barete, Cagnano Amiterno, Montereale in Provincia dell'Aquila, Popoli in Provincia di Pescara in Regione Abruzzo; Cittarella, in Provincia di Rieti in Regione Lazio; Cascia, Norcia, Preci, Sellano, Foligno, in Provincia di Perugia in Regione Umbria; Visso e Serravalle di Chienti in Provincia di Macerata in Regione Marche;

CONSIDERATO che il metanodotto è infrastruttura energetica la cui strategicità per l'area del Centro e Sud-Est Europa è stata riconosciuta anche dalla Commissione Europea, nell'ambito della Comunicazione Repower EU del 18 maggio 2022, nella quale viene fatto esplicito riferimento al potenziamento della rete di trasporto italiana mediante la realizzazione della Linea Adriatica come progetto essenziale per garantire fonti di approvvigionamento aggiuntive provenienti dall'Azerbaijan (mediante il gasdotto TAP), dal Nord Africa, nonché dal bacino levantino (mediante il progetto del gasdotto EastMed-Poseidon);

CONSIDERATO che con il decreto del 29.11.2022 è stato imposto il vincolo preordinato all'esproprio ed il progetto approvato prevede l'asservimento coattivo, l'occupazione temporanea dei beni interessati dall'opera, indicati negli allegati al progetto approvato;


VISTO il provvedimento del 17.10.2024 a firma del Direttore Generale del dipartimento energia direzione fonti energetiche e titoli abilitativi del Ministero dell'Ambiente e della Sicurezza Energetica, con il quale è stata rilasciata a Snam Rete Gas S.p.A., in persona del suo Amministratore Delegato *pro tempore*, la delega all'esercizio di tutti i poteri espropriativi previsti dal D.P.R. n. 327/2001 e all'emissione e la sottoscrizione di tutti i relativi atti e provvedimenti ivi inclusi, a titolo esemplificativo e non esaustivo, i decreti di asservimento coattivo, di espropriazione e retrocessione, i decreti di occupazione ex artt. 20, 22, 22-bis e 49 del citato D.P.R. n. 327/2001, le autorizzazioni al pagamento delle indennità provvisorie e definitive, nonché la delega ad espletare tutte le connesse attività necessarie ai fini della realizzazione ed esercizio dell'opera denominata "Metanodotto Sulmona - Foligno DN 1200 (48") DP 75 bar", autorizzata con Decreto del 29 novembre 2022.

Snam Rete Gas S.p.A. può esercitare tutti i poteri espropriativi di cui sopra anche avvalendosi di società controllate nonché di società di servizi ai fini delle attività preparatorie all'esercizio dei poteri espropriativi delegati.

CONSIDERATO che SNAM Rete Gas S.p.A., in persona del suo Legale Rappresentante *pro tempore* ha delegato, con procura Rep. n. 92450 Racc. n. 29518 del 06.02.2025 per notaio Ezio Ricci di Milano, registrata a Milano il 10.02.2025 al n. 11851/Serie 1T, l'ing. Giuliana Agata Garigali, dirigente, ad esercitare tutti i poteri espropriativi previsti dal D.P.R. 327/01 e ss.mm.ii., nonché ad emettere e sottoscrivere tutti i relativi atti e provvedimenti ivi inclusi, a titolo esemplificativo e non esaustivo, i decreti di asservimento coattivo, di espropriazione e retrocessione, i decreti di occupazione ex artt. 20, 22, 22 bis e 49 del citato D.P.R. 327/01, le autorizzazioni al pagamento delle indennità provvisorie e definitive, e di espletare tutte le connesse attività necessarie ai fini della realizzazione del metanodotto, nonché a provvedere alla nomina del responsabile del procedimento ai sensi dell'art. 6, comma 6, del D.P.R. 8 giugno 2001, n. 327 e ss. mm. ii, nonché dell'art. 5 della Legge n. 241/1990;

CONSIDERATO che il metanodotto nonché le opere ad esso connesse, costituiscono interventi di pubblica utilità, indifferibili ed urgenti ai sensi dell'art. 7-bis comma 2-bis del D.lgs. 152/2006 come modificato da ultimo dal D.L. 77/2021 "Governance del Piano nazionale di ripresa e resilienza e prime misure di rafforzamento delle strutture amministrative e di accelerazione e snellimento delle procedure", convertito con legge 29 luglio 2021 n. 108.

VISTA l'istanza, acquisita agli atti di questa Unità Snam Rete Gas S.p.A. - Engineering, Construction & Solutions Permitting, Espropri & Sustainable Infrastructure PES&SINF di seguito Unità Espropri con Prot. 2025/0861 del 07.08.2025, con la quale SNAM RETE GAS S.p.A., codice fiscale e partita IVA n. 10238291008, con sede legale in Piazza Santa Barbara, n. 7 - 20097 San Donato Milanese (MI) - Uffici in Ancona Progetti Centro Orientali CENOR - Via Caduti del Lavoro n. 40, PEC: adriatica.cenor@pec.snam.it ha chiesto, relativamente al Metanodotto Sulmona - Foligno DN 1.200 (48") - DP 75 bar, ai sensi degli artt. 22, 52 quinquies e 52



octies del Testo Unico Espropri, per aree di terreni ubicati nel comune di CASCIA (PG) indicati nel piano particellare allegato alla citata richiesta:

a) l'imposizione di servitù di metanodotto sulle aree indicate in colore rosso nel piano Particellare;

b) l'occupazione temporanea delle aree necessarie per la corretta esecuzione dei lavori indicate in colore verde nel piano particellare;

con determinazione urgente delle indennità provvisorie;

ACCERTATO che le predette aree sono tutte interessate dal vincolo preordinato all'esproprio e/o dall'occupazione temporanea;

CONSIDERATO che, ai sensi dell'art. 52-*quinquies*, ultimo periodo del comma 2, del Testo Unico Espropri, l'emanazione del citato decreto del 29.11.2022 ha determinato l'inizio del procedimento di esproprio e che nella fattispecie si realizza la condizione prevista dall'art. 22 del Testo Unico in base alla quale il decreto ablativo può essere emanato con determinazione urgente dell'indennità provvisoria;

RITENUTO CHE

- l'avvio dei lavori riveste carattere di urgenza ed è necessario consentire che i lavori di completamento della condotta per il trasporto del gas naturale siano eseguiti senza soluzione di continuità, secondo una progressione continua della posa in opera del metanodotto;

- la costituzione della servitù di metanodotto è imposta a garanzia dei requisiti di sicurezza necessari per la realizzazione, l'esercizio e la manutenzione della condotta ai sensi del richiamato decreto ministeriale 17 aprile 2008;

- le indennità proposte dal richiedente per la costituzione di servitù coattiva di metanodotto e l'occupazione temporanea e danni a favore dei proprietari identificati nel piano particellare sono ritenute congrue ai fini della determinazione urgente dell'indennità provvisoria e sono indicate nel piano particellare allegato al presente provvedimento quale parte integrante e sostanziale;

CONSIDERATO CHE

a) ai proprietari degli immobili interessati, così come previsto dalla normativa vigente, è stata data comunicazione di approvazione del progetto definitivo;

b) sussistono motivi indifferibili di pubblica utilità per disporre delle aree interessate per la realizzazione, il regolare esercizio e funzionamento degli impianti, nonché per la loro necessaria e continua manutenzione.

VISTA la relazione istruttoria agli atti di questa Unità;

VISTI

- l'articolo 42 della Costituzione nella parte in cui prevede che la proprietà privata può essere, nei casi indicati dalla legge, e salvo indennizzo, espropriata per motivi d'interesse generale;

- la Legge 7 agosto 1990, n. 241, recante "Nuove norme in materia di procedimento amministrativo e di diritto di accesso ai documenti amministrativi", e successive modifiche ed integrazioni;

- il Decreto Legislativo 23 maggio 2000, n. 164, "Attuazione della direttiva n. 98/30/CE recante le norme comuni per il mercato interno del gas naturale, a norma dell'articolo 41 della legge 17 maggio 1999, n. 144" e successive modifiche ed integrazioni";

- il Decreto del Presidente della Repubblica 8 giugno 2001, n. 327 e ss.mm.ii., "Testo unico delle disposizioni legislative e regolamentari in materia di espropriazioni per pubblica utilità";

- il Decreto del Ministero dello Sviluppo Economico 17 aprile 2008 recante la "Regola tecnica per la progettazione, costruzione, collaudo, esercizio e sorveglianza delle opere e degli impianti di trasporto di gas naturale con densità non superiore a 0,8";

- la Legge 29 luglio 2021, n. 108 di conversione, con modificazioni, del Decreto-Legge 31 maggio 2021, n. 77, recante governance del Piano nazionale di rilancio e resilienza e prime misure di rafforzamento delle strutture amministrative e di accelerazione e snellimento delle procedure;

DECRETA

Articolo 1

A favore della SNAM RETE GAS S.p.A. sono disposti la servitù di metanodotto e l'occupazione temporanea di aree di terreni in comune di CASCIA (PG) interessate dalla realizzazione dell'opera denominata "Metanodotto Sulmona – Foligno DN 1200 (48")" - DP 75 bar - e riportate nel piano particellare allegato al presente decreto, con l'indicazione delle Ditte proprietarie dei terreni sottoposti all'azione ablativa.

Articolo 2

L'asservimento dei terreni, sottoposto alla condizione sospensiva che siano ottemperati da parte di SNAM RETE GAS S.p.A. Progetto CENOR, gli adempimenti di cui ai successivi articoli 5 e 6, prevede quanto segue:

- la posa di una tubazione per trasporto idrocarburi gassosi interrata alla profondità di circa 1 (uno) metro, misurata dalla generatrice superiore della condotta, nonché di cavi accessori per reti tecnologiche;


- l'installazione di apparecchi di sfiato e cartelli segnalatori, nonché eventuali opere sussidiarie necessarie ai fini della sicurezza;

- l'obbligo di non costruire opere di qualsiasi genere, come pure fognature e canalizzazioni chiuse, a distanza inferiore di 20,00 (venti/00) metri dall'asse della tubazione, nonché di mantenere la superficie asservita a terreno agrario, con la possibilità di eseguire sulla stessa le normali coltivazioni senza alterazione della profondità di posa della tubazione;

- l'occupazione, anche per mezzo delle sue imprese appaltatrici e per tutto il tempo occorrente, dell'area necessaria all'esecuzione dei lavori con diritto di accedere liberamente in ogni tempo alle proprie opere ed ai propri impianti con il personale ed i mezzi necessari al fine della sorveglianza, manutenzione ed esercizio del gasdotto, nonché di eventuali modifiche, rifacimenti, riparazioni, sostituzioni e recuperi;

- l'inalterabilità delle tubazioni, dei manufatti, delle apparecchiature e delle opere sussidiarie relative al gasdotto di cui in premessa, di proprietà di Snam Rete Gas S.p.A. e che pertanto avrà anche la facoltà di rimuoverle;

- l'obbligo di astenersi dal compimento di qualsiasi atto che costituisca intralcio o pericolo per i lavori da eseguirsi;



- l'obbligo di astenersi dal compimento di qualsiasi atto che possa costituire pericolo per l'impianto, ostacoli al libero passaggio, diminuisca o renda più scomodo l'uso e l'esercizio della servitù;

- i danni prodotti alle cose, alle piantagioni ed ai frutti pendenti durante la realizzazione del metanodotto sono quantificati nell'indennità di occupazione temporanea e danni determinata con il presente decreto, mentre in occasione di eventuali riparazioni, modifiche, recuperi, sostituzioni, manutenzione, esercizio del gasdotto, saranno determinati di volta in volta a lavori ultimati e liquidati da SNAM RETE GAS S.p.A. a chi di ragione;

- la permanenza a carico dei proprietari dei tributi e degli altri oneri gravanti sui fondi.

Articolo 3

Le indennità provvisorie per la servitù di metanodotto e l'occupazione temporanea e danni dei terreni di cui all'articolo 1, da corrispondere congiuntamente agli aventi diritto, sono state determinate in modo urgente, ai sensi dell'articolo 22 del Testo Unico, conformemente all'articolo 44 e all'art. 52-*octies* del medesimo Testo Unico Espropri, nella misura indicata nel piano particellare allegato al presente decreto.

Articolo 4

Il presente decreto è trascritto senza indugio presso i competenti Uffici a cura e spese della SNAM RETE GAS S.p.A., nonché pubblicato per estratto, a cura della stessa Società beneficiaria, nella *Gazzetta Ufficiale* della Repubblica italiana o nel Bollettino Ufficiale della Regione nel cui territorio si trova il bene. L'opposizione di terzi interessati è proponibile entro trenta giorni successivi alla pubblicazione dell'estratto.

Articolo 5

La SNAM RETE GAS S.p.A. (Progetto CENOR), provvede alla notifica del presente decreto ai proprietari con allegato il piano particellare, unitamente ad un invito a presenziare alla redazione dello stato di consistenza e presa di possesso dei terreni, specificando con un preavviso di almeno sette giorni le modalità ed i tempi del sopralluogo.

Articolo 6

I tecnici incaricati dalla SNAM RETE GAS S.p.A., provvederanno a redigere il verbale di immissione in possesso dei terreni, in contraddittorio con il soggetto espropriato, o con un suo rappresentante, descrivendo lo stato di consistenza dei terreni sottoposti all'azione ablativa, eventualmente anche in assenza del proprietario invitato. In quest'ultimo caso lo stato di consistenza e il verbale di immissione sono redatti con la presenza di due testimoni che rispondano ai requisiti di cui all'articolo 24, comma 3, del Testo Unico Espropri.

Copie degli atti inerenti alla notifica di cui all'articolo 5, compresa la relativa relata, unitamente al verbale di immissione in possesso, sono trasmessi da SNAM RETE GAS S.p.A. (Progetto CENOR) alla casella di posta elettronica certificata: espropri@pec.snam.it

Articolo 7

La Ditta proprietaria dei terreni oggetto del presente decreto, nei trenta giorni successivi all'immissione in possesso, può comunicare con dichiarazione irrevocabile a questa Unità di SNAM RETE GAS S.p.A. - Permitting, Espropri & Sustainable Infrastructure PES&SINF, Piazza Santa Barbara, n. 7 - 20097 San Donato Milanese (MI) - PEC: espropri@pec.snam.it - e per conoscenza alla SNAM RETE GAS S.p.A. - Progetti Centro Orientali CENOR - Via Caduti del Lavoro, 40 - 60131 - Ancona - PEC: adriatica.cenor@pec.snam.it - l'accettazione delle indennità di servitù di metanodotto ed occupazione temporanea e danni.

Questa Unità, ricevuta la comunicazione di accettazione delle indennità di asservimento ed occupazione temporanea e danni, la dichiarazione di assenza di terzi sul bene e la documentazione comprovante la piena e libera disponibilità del terreno, contenute nello schema A, allegato al presente decreto, disporrà con propria ordinanza il pagamento degli importi nel termine di 60 giorni.

Articolo 8

In caso di rifiuto o silenzio da parte della Ditta proprietaria sulle indennità provvisorie di asservimento ed occupazione temporanea e danni disposte dal presente decreto, decorsi trenta giorni dalla data dell'immissione in possesso, gli importi saranno depositati presso la Ragioneria Territoriale competente - Servizio depositi amministrativi per esproprio - a seguito di apposita ordinanza di questa Unità Espropri PES&SINF.

Entro lo stesso termine, la Ditta proprietaria ove non condivida le indennità provvisorie proposte con il presente decreto può:

a) ai sensi dell'articolo 21, commi 3 e seguenti, del Testo Unico Espropri e ss.mm.ii., presentare a questa Unità, all'indirizzo sopra indicato, la richiesta per la nomina dei tecnici secondo lo schema B, allegato al presente decreto, designandone uno di propria fiducia, affinché unitamente al tecnico nominato da questa Unità e ad un terzo nominato dal Presidente del competente Tribunale Civile - su istanza di chi ne abbia interesse - determinino le indennità definitive;

b) non avvalersi di un tecnico di fiducia; in tal caso le indennità definitive saranno determinate tramite la Commissione Provinciale competente o con l'avvalimento degli Uffici tecnici di questa Unità ai sensi dell'articolo 52-*nonies* del Testo Unico Espropri.

In caso di non condivisione della stima di cui ai precedenti punti *a)* e *b)*, il proprietario, il promotore dell'espropriazione o il terzo che ne abbia interesse potranno proporre opposizione alla stessa, nei termini e con le modalità previste dall'articolo 54 del Testo Unico Espropri.

Articolo 9

Al fine della realizzazione del metanodotto, la SNAM RETE GAS S.p.A., anche per mezzo delle sue imprese appaltatrici, ha facoltà di occupare i terreni per un periodo di anni due a decorrere dalla data di immissione in possesso delle stesse aree.



Articolo 10

Per lo stesso periodo di anni due, è dovuta al proprietario dei terreni l'indennità di occupazione temporanea e danni riportati nel piano particellare.

Articolo 11

Il Responsabile del procedimento ablativo, per eventuali ulteriori informazioni di terzi interessati, è l'avv. Annalisa Zabaione, presso Snam Rete Gas S.p.A. - Engineering, Construction & Solutions Permitting, Espropri & Sustainable Infrastructure PES&SINF, Piazza Santa Barbara, n. 7 ed uffici operativi Via dell'Unione Europea n. 4 - 20097 San Donato Milanese (MI), pec: espropri@pec.snam.it

Articolo 12

Avverso il presente decreto è ammesso ricorso al Tribunale Amministrativo Regionale competente oppure ricorso straordinario al Presidente della Repubblica. I termini di proponibilità, decorrenti dalla data di notifica del provvedimento medesimo, sono di giorni 60 per il ricorso al TAR e di giorni 120 per il ricorso straordinario al Presidente della Repubblica.

Allegato al Decreto n. 37 del 14.10.2025 - estratto del piano particellare con indicazione dei terreni sottoposti ad asservimento e occupazione temporanea e danni:

Comune di CASCIA

Foglio 103 particella 69 intestata a GIORGI LAURA, GRAZIOSI CARLO, DI PORZIO PATRIZIA, DI PORZIO MASSIMO, DI PORZIO SILVIA, DI PORZIO STEFANIA, DI PORZIO ANNA;

Foglio 101 particella 508 intestata a PAOLETTI GIUSEPPE, PAOLETTI LUCA, PAOLETTI RAFFAELE;

Foglio 79 particella 14 intestata a FABBRI STEFANO, COLELLA EUGENIA, ALBANESI ALESSANDRA, ALBANESI AUGUSTO, BELLUCCI ANSUINO, BELLUCCI ELIDE, BERARDI ANTONELLA, BERARDI SABRINA, CALVANI NICOLA, CETORELLI CESARE, CETORELLI FRANCESCO, CETORELLI MARCO, CETORELLI MASSIMILIANO, CIOCCA LUANA, DI BERNARDINO GIOVANNI, CIOCI ELEONORA, CIOCI FEDERICO, CIOCI SIMONE LORIS, D'ALFONSO ORESTE, D'ALFONSO CECILIA, D'ALFONSO GIOVANNA, D'ALFONSO IOLANDA, D'ALFONSO LICEANA, D'ALFONSO LUISA, D'ALFONSO PASQUALINA, D'ALFONSO PIETRO, DI AGOSTINO ANTONELLA, SANTI VIOLA, DI AGOSTINO MAURIZIO, DI AGOSTINO STEFANIA, DI BERNARDINO GIOVANNI, DI BERNARDINO PATRIZIA, DI BERNARDINO ROBERTO, DI LORENZO ANNARITA, DI LORENZO ANTONELLA, DI LORENZO EDOARDO, DI LORENZO GIULIA, FEDELI ALESSANDRO, FEDELI ANSUINO, FEDELI GIORDANA, FEDELI RITA, FEDELI STEFANIA, FEDERICI MARIA LUISA, GROSSI PAOLA, MARSILI BENEDETTA, MARSILI COSTANTINO, MARSILI LUCIA, MARSILI NATALINA, MARSILI PAOLA, MASIN PAOLA, POGGI DOMENICO, RICCIO COBUCCI AURELIA, RUFFINI FABIO, RUFFINI GINO, RUFFINI RITA, RUFFINI SERGIO, SANTI ANTONIO, SANTI SANDRO, TORQUATI ALFONSO, TORQUATI

ANASTASIA, TORQUATI DANTE, TORQUATI GIANCARLO, TORQUATI MASSIMO, TORQUATI PIETRO, TORQUATI RITA, TORQUATI ROSSELLA, TORQUATI SERGIO, DI ALESSANDRO ANNA, DI ALESSANDRO ROSA, COSCARELLA RITA, D'ANTONIO LARA, D'ANTONIO LUCA, DI AGOSTINO ALICE, DI AGOSTINO SIMONE, LORENZETTI ASSUNTA, BASTIANINI ANNA RITA, BASTIANINI GUIDO, BASTIANINI SANDRO, PAOLETTI LUCA, PAOLETTI RAFFAELE, TORQUATI PAOLA, SANTI ENRICO, SANTI PAOLO, PROCACCIOLI RITA, PROCACCIOLI NAZARENO, D'ALFONSO MARINA, D'ALFONSO STEFANO, BIANCHI BARBARA, BIANCHI ELISABETTA, BIANCHI ELEONORA, POGGI ARMANDO, CAFFARI PATRIZIA, INTESA SAN PAOLO, AGENZIA DELLE ENTRATE RISCOSSIONE, EMMEMODA SRL in liquidazione, MALUCCHI ROBERTO (liquidatore);

Foglio 80 particella 301 intestata a COLELLA EUGENIA, ALBANESI ALESSANDRA, ALBANESI AUGUSTO, BELLUCCI ANSUINO, BELLUCCI ELIDE, BERARDI ANTONELLA, BERARDI SABRINA, CALVANI NICOLA, CETORELLI CESARE, CETORELLI FRANCESCO, CETORELLI MARCO, CETORELLI MASSIMILIANO, CIOCCA LUANA, DI BERNARDINO GIOVANNI, CIOCI ELEONORA, CIOCI FEDERICO, CIOCI SIMONE LORIS, D'ALFONSO ORESTE, D'ALFONSO CECILIA, D'ALFONSO GIOVANNA, D'ALFONSO IOLANDA, D'ALFONSO LICEANA, D'ALFONSO LUISA, D'ALFONSO PASQUALINA, D'ALFONSO PIETRO, DI AGOSTINO ANTONELLA, DI AGOSTINO MAURIZIO, DI AGOSTINO STEFANIA, DI BERNARDINO GIOVANNI, DI BERNARDINO PATRIZIA, DI BERNARDINO ROBERTO, DI LORENZO ANNARITA, DI LORENZO ANTONELLA, DI LORENZO EDOARDO, DI LORENZO GIULIA, FEDELI ALESSANDRO, FEDELI ANSUINO, FEDELI GIORDANA, FEDELI RITA, FEDELI STEFANIA, FEDERICI MARIA LUISA, GROSSI PAOLA, MARSILI BENEDETTA, MARSILI COSTANTINO, MARSILI LUCIA, MARSILI NATALINA, MARSILI PAOLA, MASIN PAOLA, POGGI DOMENICO, PROCACCIOLI NAZARENO, PROCACCIOLI RITA, RICCIO COBUCCI AURELIA, RUFFINI FABIO, RUFFINI GINO, RUFFINI RITA, RUFFINI SERGIO, SANTI ANTONIO, SANTI SANDRO, TORQUATI ALFONSO, TORQUATI ANASTASIA, TORQUATI DANTE, TORQUATI GIANCARLO, TORQUATI MASSIMO, TORQUATI PIETRO, TORQUATI RITA, TORQUATI ROSSELLA, TORQUATI SERGIO, DI ALESSANDRO ANNA, DI ALESSANDRO ROSA, COSCARELLA RITA, D'ANTONIO LARA, D'ANTONIO LUCA, DI AGOSTINO ALICE, DI AGOSTINO SIMONE, LORENZETTI ASSUNTA, BASTIANINI ANNA RITA, BASTIANINI GUIDO, BASTIANINI SANDRO, PAOLETTI LUCA, PAOLETTI RAFFAELE, SANTI VIOLA, TORQUATI PAOLA, SANTI ENRICO, SANTI PAOLA, D'ALFONSO MARINA, D'ALFONSO STEFANO, D'ANTONIO ELISA, BIANCHI BARBARA, BIANCHI ELISABETTA, BIANCHI ELEONORA, POGGI ARMANDO, CAFFARI PATRIZIA, AGENZIA DELLE ENTRATE RISCOSSIONE, EMMEMODA SRL in liquidazione, MALUCCHI ROBERTO (liquidatore);



Foglio 80 particella 302 intestata a COLELLA EUGENIA, ALBANESI ALESSANDRA, ALBANESI AUGUSTO, BELLUCCI ANSUINO, BELLUCCI ELIDE, BERARDI ANTONELLA, BERARDI SABRINA, CALVANI NICOLA, CETORELLI CESARE, CETORELLI FRANCESCO, CETORELLI MARCO, CETORELLI MASSIMILIANO, CIOCCA LUANA, CIOCI ELEONORA, CIOCI FEDERICO, CIOCI SIMONE LORIS, D'ALFONSO ORESTE, FABBRI STEFANO, D'ALFONSO CECILIA, D'ALFONSO GIOVANNA, D'ALFONSO IOLANDA, D'ALFONSO LICEANA, D'ALFONSO LUISA, D'ALFONSO PASQUALINA, D'ALFONSO PIETRO, DI AGOSTINO ANTONELLA, DI AGOSTINO MAURIZIO, DI AGOSTINO STEFANIA, DI BERNARDINO GIOVANNI, DI BERNARDINO PATRIZIA, DI BERNARDINO ROBERTO, DI LORENZO ANNARITA, DI LORENZO ANTONELLA, DI LORENZO EDOARDO, DI LORENZO GIULIA, FEDELI ALESSANDRO, FEDELI ANSUINO, FEDELI GIORDANA, FEDELI RITA, FEDELI STEFANIA, FEDERICI MARIA LUISA, GROSSI PAOLA, MARSILI BENEDETTA, MARSILI COSTANTINO, MARSILI LUCIA, MARSILI NATALINA, MARSILI PAOLA, MASIN PAOLA, POGGI DOMENICO, PROCACCIOLI NAZZARENO, PROCACCIOLI RITA, RICCIO COBUCCI AURELIA, RUFFINI FABIO, RUFFINI GINO, RUFFINI RITA, RUFFINI SERGIO, SANTI ANTONIO, SANTI SANDRO, TORQUATI ALFONSO, TORQUATI ANASTASIA, TORQUATI DANTE, TORQUATI GIANCARLO, TORQUATI MASSIMO, TORQUATI PIETRO, TORQUATI RITA, TORQUATI ROSSELLA, TORQUATI SERGIO, DI ALESSANDRO ANNA, DI ALESSANDRO ROSA, COSCARELLA RITA, D'ANTONIO LARA, D'ANTONIO LUCA, DI AGOSTINO ALICE, DI AGOSTINO SIMONE, LORENZETTI ASSUNTA, BASTIANINI ANNA RITA, BASTIANINI GUIDO, BASTIANINI SANDRO, PAOLETTI LUCA, PAOLETTI RAFFAELE, SANTI VIOLA, TORQUATI PAOLA, SANTI ENRICO, SANTI PAOLO, D'ALFONSO MARINA, D'ALFONSO STEFANO, FABBRI STEFANO, BIANCHI BARBARA, BIANCHI ELISABETTA, BIANCHI ELEONORA, POGGI ARMANDO, CAFFARI PATRIZIA, INTESA SAN PAOLO, AGENZIA DELLE ENTRATE RISCOSSIONE, EMMEMODA SRL in liquidazione, MALUCCHI ROBERTO (liquidatore);

Foglio 80 particella 339 intestata a BELLUCCI ANSUINO;

Foglio 80 particelle: 270 - 506 - 213 - 153 - 148 intestate a D'ALFONSO AMADIO, D'ALFONSO GIOVANNI, D'ALFONSO GIULIO, D'ALFONSO SABATINO;

Foglio 80 particelle: 272 - 278 intestate a D'ALFONSO ANDREA, D'ALFONSO GIANLUCA;

Foglio 80 particella 280 intestata a TORQUATI DANTE, TORQUATI ROSSELLA, DI ANTONIO PASQUALE, DI ANTONIO ELSA, DI ANTONIO ANNA TERESA, GANGEMI MARIA GIUSEPPINA, TORQUATI ALFONSO, TORQUATI MASSIMO, TORQUATI ANASTASIA, TOR-

QUATI PAOLA, TORQUATI GIANCARLO, TORQUATI GIOCONDO, TORQUATI RITA, TORQUATI CESIRA, TORQUATI DOMENICA;

Foglio 80 particella 275 e Foglio 61 particella 41 intestate a CIOCI FEDERICO, CIOCI ELEONORA, CIOCI SIMONE LORIS, FEDERICI MARIA LUISA, DI LORENZO EDOARDO, DI LORENZO ANNARITA, DI LORENZO GIULIA, PROCACCIOLI RITA, PROCACCIOLI NAZZARENO, DI LORENZO ANTONELLA, D'ALFONSO PIETRO;

Foglio 80 particelle 276 - 165 intestate a AMICI MATTIA, AMICI LUIGI, PETRANGELI ANNA GRAZIA, PETRANGELI MARIA, PETRANGELI CAROLINA, PETRANGELI LETIZIA, PETRANGELI AGOSTINO;

Foglio 80 particella 247 intestata a TORQUATI DANTE, TORQUATI ROSSELLA, DI ANTONIO PASQUALE, DI ANTONIO ELSA, DI ANTONIO ANNA TERESA, TORQUATI ALFONSO, TORQUATI MASSIMO, TORQUATI ANASTASIA, TORQUATI PAOLA, TORQUATI GIANCARLO, TORQUATI GIOCONDO, TORQUATI PIETRO, TORQUATI RITA, TORQUATI CESIRA, TORQUATI DOMENICA;

Foglio 80 particelle: 245 - 246 - 407 intestate a CAFFARI PATRIZIA, POGGI DOMENICO, DI AGOSTINO STEFANIA, DI AGOSTINO MAURIZIO, DI ALESSANDRO ANNA, DI ALESSANDRO ROSA, BIANCHI BARBARA, BIANCHI ELISABETTA, BIANCHI ELEONORA;

Foglio 80 particella 216 intestata a DI LORENZO ANTONELLA, DI LORENZO GIULIA, PROCACCIOLI NAZZARENO, PROCACCIOLI RITA, DI LORENZO ANNARITA, DI LORENZO EDOARDO, FEDERICI MARIA LUISA, CIOCI ELEONORA, CIOCI FEDERICO, CIOCI SIMONE LORIS;

Foglio 80 particella 149 intestata a SANTI TECLA, SANTI SILVIO, SANTI CATERINA, SANTI GIULIA, SANTI ANGELO, SANTI MARA, SANTI MARIO;

Foglio 80 particella 110 intestata a CICCOLINI NADIA, CICCOLINI PIETRO;

Foglio 78 particella 16 e Foglio 61 particella 45 intestate a TORQUATI SERGIO, INTESA SAN PAOLO;

Foglio 78 particella 14 intestata a BELLUCCI ANSUINO;

Foglio 61 particella 47 intestata a CETORELLI MARCO, CETORELLI FRANCESCO, CETORELLI CESARE, CETORELLI MASSIMILIANO, AGENZIA DELLE ENTRATE RISCOSSIONE, EMMEMODA SRL in liquidazione, MALUCCHI ROBERTO (liquidatore);

Foglio 61 particella 50 intestata a CHIODONI GIOVANNA.

Il dirigente delegato da Snam Rete Gas S.p.A.
ing. Giuliana Agata Garigali

TX25ADC10350 (A pagamento).



SNAM RETE GAS S.P.A.
Engineering, Construction & Solutions
Permitting, Espropri & Sustainable Infrastructure
PES&SINF

Decreto n. 34 del 14.10.2025 - Imposizione coattiva di servitù, autorizzazione all'occupazione temporanea e determinazione urgente dell'indennità provvisoria per la realizzazione dell'opera "Metanodotto Sulmona – Foligno DN 1.200 (48") DP 75 bar" in Comune di Norcia (PG)

Il dirigente delegato da Snam Rete Gas S.p.A.

VISTO il Decreto del 29.11.2022 emesso dal Ministero dell'Ambiente e della Sicurezza Energetica, di approvazione del progetto definitivo, autorizzazione alla costruzione ed esercizio, dichiarazione di pubblica utilità e conformità agli strumenti urbanistici vigenti con apposizione del vincolo preordinato all'esproprio delle aree interessate alla realizzazione dell'opera denominata "Metanodotto Sulmona – Foligno DN 1.200 (48") DP 75 bar", che consiste in un metanodotto di lunghezza pari a 169,221 km – DN 1.200 mm (48"), e costituisce uno dei cinque tratti funzionalmente autonomi della così detta "Linea Adriatica" dei gasdotti, che si snodano lungo il versante adriatico dell'Appennino, interessando il territorio di quattro regioni: Lazio, Abruzzo, Umbria e Marche e nello specifico, 18 comuni nella regione Abruzzo, 5 nella regione Umbria, 2 nella regione Marche e 1 nella regione Lazio, ed è da realizzare sul territorio dei Comuni di Sulmona, Pratola Peligna, Roccasalce, Corfinio, Collepietro, Navelli, Caporciano, San Pio delle Camere, Prata d'Ansidonia, San Demetrio Ne'Vestini, Poggio Picenze, Barisciano, L'Aquila, Pizzoli, Barete, Cagnano Amiterno, Montereale in Provincia dell'Aquila, Popoli in Provincia di Pescara in Regione Abruzzo; Cittareale, in Provincia di Rieti in Regione Lazio; Cascia, Norcia, Preci, Sellano, Foligno, in Provincia di Perugia in Regione Umbria; Visso e Serravalle di Chienti in Provincia di Macerata in Regione Marche;

CONSIDERATO che il metanodotto è infrastruttura energetica la cui strategicità per l'area del Centro e Sud-Est Europa è stata riconosciuta anche dalla Commissione Europea, nell'ambito della Comunicazione Repower EU del 18 maggio 2022, nella quale viene fatto esplicito riferimento al potenziamento della rete di trasporto italiana mediante la realizzazione della Linea Adriatica come progetto essenziale per garantire fonti di approvvigionamento aggiuntive provenienti dall'Azerbaijan (mediante il gasdotto TAP), dal Nord Africa, nonché dal bacino levantino (mediante il progetto del gasdotto EastMed-Poseidon);

CONSIDERATO che con il decreto del 29.11.2022 è stato imposto il vincolo preordinato all'esproprio ed il progetto approvato prevede l'asservimento coattivo, l'occupazione temporanea dei beni interessati dall'opera, indicati negli allegati al progetto approvato;

VISTO il provvedimento del 17.10.2024 a firma del Direttore Generale del dipartimento energia direzione fonti energetiche e titoli abilitativi del Ministero dell'Ambiente e della Sicurezza Energetica, con il quale è stata rilasciata a Snam Rete Gas S.p.A., in persona del suo Amministratore Delegato *pro tempore*, la delega all'esercizio di tutti i poteri espropria-

tivi previsti dal D.P.R. n. 327/2001 e all'emissione e la sottoscrizione di tutti i relativi atti e provvedimenti ivi inclusi, a titolo esemplificativo e non esaustivo, i decreti di asservimento coattivo, di espropriazione e retrocessione, i decreti di occupazione ex artt. 20, 22, 22-bis e 49 del citato D.P.R. n. 327/2001, le autorizzazioni al pagamento delle indennità provvisorie e definitive, nonché la delega ad espletare tutte le connesse attività necessarie ai fini della realizzazione ed esercizio dell'opera denominata "Metanodotto Sulmona – Foligno DN 1200 (48") DP 75 bar", autorizzata con Decreto del 29 novembre 2022.

Snam Rete Gas S.p.A. può esercitare tutti i poteri espropriativi di cui sopra anche avvalendosi di società controllate nonché di società di servizi ai fini delle attività preparatorie all'esercizio dei poteri espropriativi delegati.

CONSIDERATO che SNAM Rete Gas S.p.A., in persona del suo Legale Rappresentante *pro tempore* ha delegato, con procura Rep. n. 92450 Racc. n. 29518 del 06.02.2025 per notaio Ezio Ricci di Milano, registrata a Milano il 10.02.2025 al n. 11851/Serie 1T, l'ing. Giuliana Agata Garigali, dirigente, ad esercitare tutti i poteri espropriativi previsti dal D.P.R. 327/01 e ss.mm.ii., nonché ad emettere e sottoscrivere tutti i relativi atti e provvedimenti ivi inclusi, a titolo esemplificativo e non esaustivo, i decreti di asservimento coattivo, di espropriazione e retrocessione, i decreti di occupazione ex artt. 20, 22, 22 bis e 49 del citato D.P.R. 327/01, le autorizzazioni al pagamento delle indennità provvisorie e definitive, e di espletare tutte le connesse attività necessarie ai fini della realizzazione del metanodotto, nonché a provvedere alla nomina del responsabile del procedimento ai sensi dell'art. 6, comma 6, del D.P.R. 8 giugno 2001, n. 327 e ss. mm. ii, nonché dell'art. 5 della Legge n. 241/1990;


CONSIDERATO che il metanodotto nonché le opere ad esso connesse, costituiscono interventi di pubblica utilità, indifferibili ed urgenti ai sensi dell'art. 7-bis comma 2-bis del D.lgs. 152/2006 come modificato da ultimo dal D.L. 77/2021 "Governance del Piano nazionale di ripresa e resilienza e prime misure di rafforzamento delle strutture amministrative e di accelerazione e snellimento delle procedure", convertito con legge 29 luglio 2021 n. 108.

VISTA l'istanza, acquisita agli atti di questa Unità Snam Rete Gas S.p.A. - Engineering, Construction & Solutions Permitting, Espropri & Sustainable Infrastructure PES&SINF di seguito Unità Espropri con Prot. 2025/0858 del 06.08.2025, con la quale SNAM RETE GAS S.p.A., codice fiscale e partita IVA n. 10238291008, con sede legale in Piazza Santa Barbara, n. 7 - 20097 San Donato Milanese (MI) - Uffici in Ancona Progetti Centro Orientali CENOR – Via Caduti del Lavoro n. 40, PEC: adriatica.cenor@pec.snam.it ha chiesto, relativamente al Metanodotto Sulmona – Foligno DN 1.200 (48") - DP 75 bar, ai sensi degli artt. 22, 52 quinquies e 52 octies del Testo Unico Espropri, per aree di terreni ubicati nel comune di NORCIA (PG) indicati nel piano particellare allegato alla citata richiesta:

a) l'imposizione di servitù di metanodotto sulle aree indicate in colore rosso nel piano Particellare;

b) l'occupazione temporanea delle aree necessarie per la corretta esecuzione dei lavori indicate in colore verde nel piano particellare;

con determinazione urgente delle indennità provvisorie;



ACCERTATO che le predette aree sono tutte interessate dal vincolo preordinato all'esproprio e/o dall'occupazione temporanea;

CONSIDERATO che, ai sensi dell'art. 52-*quinquies*, ultimo periodo del comma 2, del Testo Unico Espropri, l'emanazione del citato decreto del 29.11.2022 ha determinato l'inizio del procedimento di esproprio e che nella fattispecie si realizza la condizione prevista dall'art. 22 del Testo Unico in base alla quale il decreto ablativo può essere emanato con determinazione urgente dell'indennità provvisoria;

RITENUTO CHE

- l'avvio dei lavori riveste carattere di urgenza ed è necessario consentire che i lavori di completamento della condotta per il trasporto del gas naturale siano eseguiti senza soluzione di continuità, secondo una progressione continua della posa in opera del metanodotto;

- la costituzione della servitù di metanodotto è imposta a garanzia dei requisiti di sicurezza necessari per la realizzazione, l'esercizio e la manutenzione della condotta ai sensi del richiamato decreto ministeriale 17 aprile 2008;

- le indennità proposte dal richiedente per la costituzione di servitù coattiva di metanodotto e l'occupazione temporanea e danni a favore dei proprietari identificati nel piano particellare sono ritenute congrue ai fini della determinazione urgente dell'indennità provvisoria e sono indicate nel piano particellare allegato al presente provvedimento quale parte integrante e sostanziale;

CONSIDERATO CHE

a) ai proprietari degli immobili interessati, così come previsto dalla normativa vigente, è stata data comunicazione di approvazione del progetto definitivo;

b) sussistono motivi indifferibili di pubblica utilità per disporre delle aree interessate per la realizzazione, il regolare esercizio e funzionamento degli impianti, nonché per la loro necessaria e continua manutenzione.

VISTA la relazione istruttoria agli atti di questa Unità;

VISTI

- l'articolo 42 della Costituzione nella parte in cui prevede che la proprietà privata può essere, nei casi indicati dalla legge, e salvo indennizzo, espropriata per motivi d'interesse generale;

- la Legge 7 agosto 1990, n. 241, recante "Nuove norme in materia di procedimento amministrativo e di diritto di accesso ai documenti amministrativi", e successive modifiche ed integrazioni;

- il Decreto Legislativo 23 maggio 2000, n. 164, "Attuazione della direttiva n. 98/30/CE recante le norme comuni per il mercato interno del gas naturale, a norma dell'articolo 41 della legge 17 maggio 1999, n. 144" e successive modifiche ed integrazioni";

- il Decreto del Presidente della Repubblica 8 giugno 2001, n. 327 e ss.mm.ii., "Testo unico delle disposizioni legislative e regolamentari in materia di espropriazioni per pubblica utilità";

- il Decreto del Ministero dello Sviluppo Economico 17 aprile 2008 recante la "Regola tecnica per la progettazione, costruzione, collaudo, esercizio e sorveglianza delle

opere e degli impianti di trasporto di gas naturale con densità non superiore a 0,8";

- la Legge 29 luglio 2021, n. 108 di conversione, con modificazioni, del Decreto-Legge 31 maggio 2021, n. 77, recante governance del Piano nazionale di rilancio e resilienza e prime misure di rafforzamento delle strutture amministrative e di accelerazione e snellimento delle procedure;

DECRETA

Articolo 1

A favore della SNAM RETE GAS S.p.A. sono disposti la servitù di metanodotto e l'occupazione temporanea di aree di terreni in comune di NORCIA (PG) interessate dalla realizzazione dell'opera denominata "Metanodotto Sulmona – Foligno DN 1200 (48")" - DP 75 bar - e riportate nel piano particellare allegato al presente decreto, con l'indicazione delle Ditte proprietarie dei terreni sottoposti all'azione ablativa.

Articolo 2

L'asservimento dei terreni, sottoposto alla condizione sospensiva che siano ottemperati da parte di SNAM RETE GAS S.p.A. Progetto CENOR, gli adempimenti di cui ai successivi articoli 5 e 6, prevede quanto segue:

- la posa di una tubazione per trasporto idrocarburi gassosi interrata alla profondità di circa 1 (uno) metro, misurata dalla generatrice superiore della condotta, nonché di cavi accessori per reti tecnologiche;

- l'installazione di apparecchi di sfiato e cartelli segnalatori, nonché eventuali opere sussidiarie necessarie ai fini della sicurezza;

- l'obbligo di non costruire opere di qualsiasi genere, come pure fognature e canalizzazioni chiuse, a distanza inferiore di 20,00 (venti/00) metri dall'asse della tubazione, nonché di mantenere la superficie asservita a terreno agrario, con la possibilità di eseguire sulla stessa le normali coltivazioni senza alterazione della profondità di posa della tubazione;


- l'occupazione, anche per mezzo delle sue imprese appaltatrici e per tutto il tempo occorrente, dell'area necessaria all'esecuzione dei lavori con diritto di accedere liberamente in ogni tempo alle proprie opere ed ai propri impianti con il personale ed i mezzi necessari al fine della sorveglianza, manutenzione ed esercizio del gasdotto, nonché di eventuali modifiche, rifacimenti, riparazioni, sostituzioni e recuperi;

- l'inalterabilità delle tubazioni, dei manufatti, delle apparecchiature e delle opere sussidiarie relative al gasdotto di cui in premessa, di proprietà di Snam Rete Gas S.p.A. e che pertanto avrà anche la facoltà di rimuoverle;

- l'obbligo di astenersi dal compimento di qualsiasi atto che costituisca intralcio o pericolo per i lavori da eseguirsi;

- l'obbligo di astenersi dal compimento di qualsiasi atto che possa costituire pericolo per l'impianto, ostacoli il libero passaggio, diminuisca o renda più scomodo l'uso e l'esercizio della servitù;

- i danni prodotti alle cose, alle piantagioni ed ai frutti pendenti durante la realizzazione del metanodotto sono quantificati nell'indennità di occupazione temporanea e danni determinata con il presente decreto, mentre in occasione di eventuali riparazioni, modifiche, recuperi, sostituzioni,



manutenzione, esercizio del gasdotto, saranno determinati di volta in volta a lavori ultimati e liquidati da SNAM RETE GAS S.p.A. a chi di ragione;

- la permanenza a carico dei proprietari dei tributi e degli altri oneri gravanti sui fondi.

Articolo 3

Le indennità provvisorie per la servitù di metanodotto e l'occupazione temporanea e danni dei terreni di cui all'articolo 1, da corrispondere congiuntamente agli aventi diritto, sono state determinate in modo urgente, ai sensi dell'articolo 22 del Testo Unico, conformemente all'articolo 44 e all'art. 52-*octies* del medesimo Testo Unico Espropri, nella misura indicata nel piano particellare allegato al presente decreto.

Articolo 4

Il presente decreto è trascritto senza indugio presso i competenti Uffici a cura e spese della SNAM RETE GAS S.p.A., nonché pubblicato per estratto, a cura della stessa Società beneficiaria, nella *Gazzetta Ufficiale* della Repubblica o nel Bollettino Ufficiale della Regione nel cui territorio si trova il bene. L'opposizione di terzi interessati è proponibile entro trenta giorni successivi alla pubblicazione dell'estratto.

Articolo 5

La SNAM RETE GAS S.p.A. (Progetto CENOR), provvede alla notifica del presente decreto ai proprietari con allegato il piano particellare, unitamente ad un invito a presenziare alla redazione dello stato di consistenza e presa di possesso dei terreni, specificando con un preavviso di almeno sette giorni le modalità ed i tempi del sopralluogo.

Articolo 6

I tecnici incaricati dalla SNAM RETE GAS S.p.A., provvederanno a redigere il verbale di immissione in possesso dei terreni, in contraddittorio con il soggetto espropriato, o con un suo rappresentante, descrivendo lo stato di consistenza dei terreni sottoposti all'azione ablativa, eventualmente anche in assenza del proprietario invitato. In quest'ultimo caso lo stato di consistenza e il verbale di immissione sono redatti con la presenza di due testimoni che rispondano ai requisiti di cui all'articolo 24, comma 3, del Testo Unico Espropri.

Copie degli atti inerenti alla notifica di cui all'articolo 5, compresa la relativa relata, unitamente al verbale di immissione in possesso, sono trasmessi da SNAM RETE GAS S.p.A. (Progetto CENOR) alla casella di posta elettronica certificata: espropri@pec.snam.it

Articolo 7

La Ditta proprietaria dei terreni oggetto del presente decreto, nei trenta giorni successivi all'immissione in possesso, può comunicare con dichiarazione irrevocabile a questa Unità di SNAM RETE GAS S.p.A. - Permitting, Espropri & Sustainable Infrastructure PES&SINF, Piazza Santa Barbara, n. 7 - 20097 San Donato Milanese (MI) - PEC: espropri@pec.snam.it - e per conoscenza alla SNAM RETE GAS S.p.A. - Progetti Centro Orientali CENOR - Via Caduti del Lavoro, 40 - 60131 - Ancona - PEC: adriatica.cenor@pec.snam.it - l'accettazione delle indennità di servitù di metanodotto ed occupazione temporanea e danni.

Questa Unità, ricevuta la comunicazione di accettazione delle indennità di asservimento ed occupazione temporanea e danni, la dichiarazione di assenza di diritti di terzi sul bene e la documentazione comprovante la piena e libera disponibilità del terreno, contenute nello schema A, allegato al presente decreto, disporrà con propria ordinanza il pagamento degli importi nel termine di 60 giorni.

Articolo 8

In caso di rifiuto o silenzio da parte della Ditta proprietaria sulle indennità provvisorie di asservimento ed occupazione temporanea e danni disposte dal presente decreto, decorsi trenta giorni dalla data dell'immissione in possesso, gli importi saranno depositati presso la Ragioneria Territoriale competente - Servizio depositi amministrativi per esproprio - a seguito di apposita ordinanza di questa Unità Espropri PES&SINF.

Entro lo stesso termine, la Ditta proprietaria ove non condivida le indennità provvisorie proposte con il presente decreto può:

a) ai sensi dell'articolo 21, commi 3 e seguenti, del Testo Unico Espropri e ss.mm.ii., presentare a questa Unità, all'indirizzo sopra indicato, la richiesta per la nomina dei tecnici secondo lo schema B, allegato al presente decreto, designandone uno di propria fiducia, affinché unitamente al tecnico nominato da questa Unità e ad un terzo nominato dal Presidente del competente Tribunale Civile - su istanza di chi ne abbia interesse - determinino le indennità definitive;

b) non avvalersi di un tecnico di fiducia; in tal caso le indennità definitive saranno determinate tramite la Commissione Provinciale competente o con l'avvalimento degli Uffici tecnici di questa Unità ai sensi dell'articolo 52-*nonies* del Testo Unico Espropri.

In caso di non condivisione della stima di cui ai precedenti punti a) e b), il proprietario, il promotore dell'espropriazione o il terzo che ne abbia interesse potranno proporre opposizione alla stessa, nei termini e con le modalità previste dall'articolo 54 del Testo Unico Espropri.

Articolo 9

Al fine della realizzazione del metanodotto, la SNAM RETE GAS S.p.A., anche per mezzo delle sue imprese appaltatrici, ha facoltà di occupare i terreni per un periodo di anni due a decorrere dalla data di immissione in possesso delle stesse aree.

Articolo 10

Per lo stesso periodo di anni due, è dovuta al proprietario dei terreni l'indennità di occupazione temporanea e danni riportati nel piano particellare.

Articolo 11

Il Responsabile del procedimento ablativo, per eventuali ulteriori informazioni di terzi interessati, è l'avv. Annalisa Zabaione, presso Snam Rete Gas S.p.A. - Engineering, Construction & Solutions Permitting, Espropri & Sustainable Infrastructure PES&SINF, Piazza Santa Barbara, n. 7 ed uffici operativi Via dell'Unione Europea n. 4 - 20097 San Donato Milanese (MI), pec: espropri@pec.snam.it



Articolo 12

Avverso il presente decreto è ammesso ricorso al Tribunale Amministrativo Regionale competente oppure ricorso straordinario al Presidente della Repubblica. I termini di proponibilità, decorrenti dalla data di notifica del provvedimento medesimo, sono di giorni 60 per il ricorso al TAR e di giorni 120 per il ricorso straordinario al Presidente della Repubblica.

Allegato al Decreto n. 34 del 14.10.2025 - estratto del piano particellare con indicazione dei terreni sottoposti ad asservimento e occupazione temporanea e danni:

COMUNE DI NORCIA

Foglio 200 particella 151 intestata a SIMONI FRANCA, SIMONI ROSA, SIMONI ELENA, SIMONI PATRIZIA.

Foglio 200 particella 116 intestata a PASSARINI ADELE, PASSARINI SILVANA;

Foglio 200 particella 114 intestata a BERARDI NICOLA;

Foglio 200 particella 50 intestata a PETRANGELI ELISABETTA;

Foglio 191 particella 336 intestata a AMICI DANIELA, AMICI FABRIZIO, AMICI MATTIA, PETRANGELI AGOSTINO, PETRANGELI ANNA GRAZIA, PETRANGELI CAROLINA, PETRANGELI LETIZIA, PETRANGELI MARIA, GARCES GUTIERREZ ASUNCION, GARCES GUTIERREZ FELICITAS, GARCES GUTIERREZ JOSE, GARCES GUTIERREZ LUCILA, GARCES GUTIERREZ ZACARIAS;

Foglio 191 particelle 337 – 302 – 358 – 226 e Foglio 190 particelle: 247 – 246 intestate a ANSELMI GIORGIA, DE SANTIS LOREDANA;

Foglio 191 particelle 289 – 288 – 272 – 271 – 270 intestate a PETRANGELI FRANCA, PETRANGELI FRANCESCO, PETRANGELI ROSA;

Foglio 191 particella 244 intestata a ANSELMI GIORGIA;

Foglio 191 particella 219 intestata a MARTORELLI LUISA, MARTORELLI ANTONIO;

Foglio 190 particelle 245 – 244 intestate a CASCIOLINI ANGELA;

Foglio 190 particella 228 intestata a AMICI ASSUNTA, AMICI FRANCESCO, AMICI GIOVANNI, AMICI MARIA, AMICI RICCARDO, BERARDI GIOVANNA, MARIOTTI DOMENICA, MARIOTTI ERNESTA, PETRANGELI CAROLINA;

Foglio 190 particella 196 intestata a SOCIETA' AGRICOLA FRATELLI SALVATORI MARIO-ANTONIO-CLAUDIO S.S.

Foglio 190 particelle 171 – 173 – 172 intestate a LAURI GIULIANA;

Foglio 190 particelle 120 – 119 – 39 Foglio 178 particelle: 273 – 240 – 238 – 129 Foglio 160 particelle: 108 – 149 – 25 – 24 – 23 intestate a LAURI ADRIANO, LAURI INES, D'AMBROGI DOMENICO, LAURI SILVANA, HERNEGGER ILDE, LAURI BARBARA, LAURI ANTONIO, LAURI GIOVANNA, CASELLA GIUSEPPINA, PILERI LUCIA, SPUNTARELLI MARIA LUISA, PILERI DARIO, CRUCIANI ANTONELLA, CRUCIANI SANDRO, CRUCIANI DUILIO, CRUCIANI MASSIMO, LAURI GIULIANO;

Foglio 190 particella 41 intestata a CARISSIMI ERNESTA, CARISSIMI LUISA, CARISSIMI ADALGISA, CARISSIMI FAUSTO, CARISSIMI GIACOMINA, CARISSIMI LUCA, CARISSIMI FRANCESCA, MAZZEI TERESA, VALDRONI LINA, VALDRONI GABRIELLA;

Foglio 190 particella 40 intestata a CARISSIMI GIUSEPPE, CARISSIMI ANTONIO, CHERUBINI ANNITA, CHERUBINI GIACOMINA, CHERUBINI RITA;

Foglio 178 particelle 241 – 239 e Foglio 160 particella 148 intestate a LAURI ANNITA, LAURI GIULIANO, LAURI ANGELO, LAURI ANTONIETTA, LAURI MARIA PIA, ANTONACCI GIOVANNI;

Foglio 160 particelle 72 – 73 – 67 – 68 – 69 intestate a ANTONIONI MARIA TERESA;

Foglio 160 particella 54 Foglio 159 particelle 112 – 121 – 127 – 109 – 98 – 107 – 118 – 81 – 80 – 79 intestate a CARISSIMI GIUSEPPE, PETRANGELI ENZO, PETRANGELI FILIPPO, PETRANGELI NICOLA, CARISSIMI ANTONIO, PETRANGELI GIOVANNA, PETRANGELI TOMMASINI, CHERUBINI ANNITA, CHERUBINI GIACOMINA, CHERUBINI RITA, CORONA PONZIANO, CORONA LORENZO, CORONA ANNAMARIA, CORONA SARA, CORONA CARLA, DE ANGELIS MARIA GABRIELLA;

Foglio 157 particella 125 intestata a DE CAROLIS BIANCA, RENZI SILVANO, RENZI ANTONIO;

Foglio 157 particelle 132 – 128 intestate a SALVATORI ANTONIO;

Foglio 157 particella 102 intestata a MORETTI BENEDETTO, MORETTI FILIPPO, MORETTI GABRIELLA, MORETTI GENTILINA, MORETTI LUCIANO, MORETTI MATTIA, MORETTI RITA;

Foglio 138 particelle 160 – 130 intestate a PANELLA ZERBINA, BERTOLETTI DANIELA, CAVALIERI PAOLA;

Foglio 138 particelle 127 – 129 – 79 – 78 intestate a DI NICOLA SERGIO, DI NICOLA MAURO, SCHIRONE DANIELA, GALLI RITA, GALLI GIANNI, GALLI FABIO, GALLI REMO, GALLI FRANCESCO, GALLI AUGUSTO;

Foglio 138 particella 123 intestata a BARBERINI PAOLA, MORETTI GRAZIELLA, BARBERINI ANTONIA, PERSIANI ROBERTO, VERA HERNANDEZ BERNARDA DEL CARMEN, BARBERINI GIUSEPPE, EMILI CIPRIANO ADISE, EMILI FRANCO, EMILI SIMONA, BARBERINI MARIA;

Foglio 138 particelle 99 – 100 intestate a MORETTI BENEDETTO, MORETTI MATTIA, MORETTI RITA, MORCOLONGO ROBERTO O MARCOLONGO ROBERTO, MORCOLONGO MASSIMO O MARCOLONGO MASSIMO, MORCOLONGO STEFANO O MARCOLONGO STEFANO, MORETTI GABRIELLA, MORETTI GENTILINI, ALCANTERNI ADRIANA, FABBRI ANTONELLA;

Foglio 138 particella 95 intestata a PAOLANTONI STEFANO, NARDI MARCELLA, PAOLANTONI AUGUSTO, NARDI ANGELO, YOHANNES BENEDETTA, AGENZIA DELLE ENTRATE RISCOSSIONE;

Foglio 138 particelle 224 – 20 – 4 Foglio 117 particelle: 134 – 66 intestate a CORONA PONZIANO, CORONA LORENZO, CORONA ANNAMARIA, DI PIETRO LUCA,



DI PIETRO SESTILIO, DI PIETRO SIMONE, DI PIETRO TOMMASINA, DI PIETRO TOMMASO, LATTANZIADA, LATTANZI MAURO, LATTANZI NELLO, LATTANZI PIETRO, LATTANZI RITA, LATTANZI TOMMASINA, SEVERA ADELE, CORONA CARLA, CORONA SARA, DE ANGELIS MARIA GABRIELA, AGENZIA DELLE ENTRATE RISCOSSIONE;

Foglio 137 particella 166 intestata a GALLI FABIO, GALLI GIANNI, SCHIRONE DANIELA, GALLI RITA, GALLI REMO, GALLI FRANCESCO, GALLI AUGUSTO;

Foglio 117 particella 1 intestata a IACOANGELI AMEDEO, IACOANGELI ALFREDO, IACOANGELI ANNA-MARIA, IACOANGELI ANNUNZIATA, IACOANGELI ANTONIO, IACOANGELI ARMANDO, IACOANGELI DOMENICO, IACOANGELI ALBERTO, IACOANGELI PAOLO, IACOANGELI SANDRO, IACOANGELI MARIA LUISA, IACOANGELI ALDO, IACOANGELI FRANCESCO, IACOANGELI GIUSEPPE, IACOANGELI GIUSEPPE, IACOANGELI GIUSEPPINA, IACOANGELI CARMINE, IACOANGELI MARCO, IACOANGELI MARISA, IACOANGELI RENATO, IACOANGELI ROBERTO;

Foglio 115 particelle 336 – 335 – 725 intestate a FRA-SCHETTI MARIANO;

Foglio 89 particella 5 intestata a CORTELLESI ADELINDO, CORTELLESI SCOLASTICA, CORTELLESI ADOLFO, CORTELLESI ANTONIO, CORTELLESI ANNAMARIA, CORTELLESI GIULIANA, CORTELLESI GUERRINO, MICOCCI DONATO, MURRI ADRIANA, MURRI CELESTINA, MURRI GINO, MURRI ALESSIO, MURRI PASQUA, MURRI FERNANDO, MURRI ANGELO, MURRI MARIA, MURRI MASSIMO, MURRI RITA, MURRI FRANCESCO, PIERANTOZZI BENEDETTO, PIERANTOZZI SILVESTRO, VESTOLA ALFREDO, VESTOLA ANGELO, VESTOLA MARIA;

Foglio 89 particella 6 Foglio 60 particella 3 intestate a BOZZI MARCO, MICOCCI LIANA, BOZZI CARLO;

Foglio 60 particella 52 intestata a ESPOSITO CLARA, MICOCCI AGNESE, MICOCCI ARMANDO, MICOCCI CHIARA, MICOCCI DANIELA, MICOCCI ENRICO, MICOCCI IDA, MICOCCI LUIGI, MICOCCI MASSIMINA, MICOCCI MAURIZIO, BENEDETTI ROBERTA, MICOCCI PIERO, MICOCCI IDA, MICOCCI ELSA, MICOCCI SILVIA, BENEDETTI ANTONELLA, PERSANTI ANTONIETTA, MICOCCI GIUSEPPE, MICOCCI EMMA, MURRI ADRIANA, MICOCCI GIOVANNA, MICOCCI SERGIO, MICOCCI LAURA, MICOCCI MASSIMO;

Foglio 60 particella 18 intestata a MICOCCI SALVATORE;

Foglio 60 particelle 11 – 10 intestata a FISCALETTI FAUSTO, FISCALETTI GIUSEPPE, FISCALETTI MARIA, FISCALETTI ORESTE, FISCALETTI PASQUA, FISCALETTI UMBERTO, MARIGNOLI GIOVANNI, MARIGNOLI GIUSEPPE, MARIGNOLI GOFFREDO, MARIGNOLI IDA.

Il dirigente delegato da Snam Rete Gas S.p.A.
ing. Giuliana Agata Garigali

TX25ADC10353 (A pagamento).

SNAM RETE GAS S.P.A.
Engineering, Construction & Solutions
Permitting, Espropri & Sustainable Infrastructure
PES&SINF

Decreto n. 35 del 14.10.2025 - Imposizione coattiva di servitù, autorizzazione all'occupazione temporanea e determinazione urgente dell'indennità provvisoria per la realizzazione dell'opera "Metanodotto Sulmona - Foligno DN 1200 (48") DP 75 bar" in Comune di Selvano (PG)


Il dirigente delegato da Snam Rete Gas S.p.A.

VISTO il Decreto del 29.11.2022 emesso dal Ministero dell'Ambiente e della Sicurezza Energetica, di approvazione del progetto definitivo, autorizzazione alla costruzione ed esercizio, dichiarazione di pubblica utilità e conformità agli strumenti urbanistici vigenti con apposizione del vincolo preordinato all'esproprio delle aree interessate alla realizzazione dell'opera denominata "Metanodotto Sulmona – Foligno DN 1.200 (48") DP 75 bar", che consiste in un metanodotto di lunghezza pari a 169,221 km – DN 1.200 mm (48"), e costituisce uno dei cinque tratti funzionalmente autonomi della così detta "Linea Adriatica" dei gasdotti, che si snodano lungo il versante adriatico dell'Appennino, interessando il territorio di quattro regioni: Lazio, Abruzzo, Umbria e Marche e nello specifico, 18 comuni nella regione Abruzzo, 5 nella regione Umbria, 2 nella regione Marche e 1 nella regione Lazio, ed è da realizzare sul territorio dei Comuni di Sulmona, Pratola Peligna, Roccacasale, Corfinio, Collepietro, Navelli, Caporciano, San Pio delle Camere, Prata d'Ansidonia, San Demetrio Ne' Vestini, Poggio Picenze, Barisciano, L'Aquila, Pizzoli, Barete, Cagnano Amiterno, Montereale in Provincia dell'Aquila, Popoli in Provincia di Pescara in Regione Abruzzo; Cittareale, in Provincia di Rieti in Regione Lazio; Cascia, Norcia, Preci, Sellano, Foligno, in Provincia di Perugia in Regione Umbria; Visso e Serravalle di Chienti in Provincia di Macerata in Regione Marche;

CONSIDERATO che il metanodotto è infrastruttura energetica la cui strategicità per l'area del Centro e Sud-Est Europa è stata riconosciuta anche dalla Commissione Europea, nell'ambito della Comunicazione Repower EU del 18 maggio 2022, nella quale viene fatto esplicito riferimento al potenziamento della rete di trasporto italiana mediante la realizzazione della Linea Adriatica come progetto essenziale per garantire fonti di approvvigionamento aggiuntive provenienti dall'Azerbaijan (mediante il gasdotto TAP), dal Nord Africa, nonché dal bacino levantino (mediante il progetto del gasdotto EastMed-Poseidon);

CONSIDERATO che con il decreto del 29.11.2022 è stato imposto il vincolo preordinato all'esproprio ed il progetto approvato prevede l'asservimento coattivo, l'occupazione temporanea dei beni interessati dall'opera, indicati negli allegati al progetto approvato;

VISTO il provvedimento del 17.10.2024 a firma del Direttore Generale del dipartimento energia direzione fonti energetiche e titoli abilitativi del Ministero dell'Ambiente e della Sicurezza Energetica, con il quale è stata rilasciata a Snam Rete Gas S.p.A., in persona del suo Amministratore Delegato pro tempore, la delega all'esercizio di tutti i poteri espropria-



tivi previsti dal D.P.R. n. 327/2001 e all'emissione e la sottoscrizione di tutti i relativi atti e provvedimenti ivi inclusi, a titolo esemplificativo e non esaustivo, i decreti di asservimento coattivo, di espropriazione e retrocessione, i decreti di occupazione ex artt. 20, 22, 22-bis e 49 del citato D.P.R. n. 327/2001, le autorizzazioni al pagamento delle indennità provvisorie e definitive, nonché la delega ad espletare tutte le connesse attività necessarie ai fini della realizzazione ed esercizio dell'opera denominata "Metanodotto Sulmona – Foligno DN 1200 (48")", DP 75 bar", autorizzata con Decreto del 29 novembre 2022.

Snam Rete Gas S.p.A. può esercitare tutti i poteri espropriativi di cui sopra anche avvalendosi di società controllate nonché di società di servizi ai fini delle attività preparatorie all'esercizio dei poteri espropriativi delegati.

CONSIDERATO che SNAM Rete Gas S.p.A., in persona del suo Legale Rappresentante *pro tempore* ha delegato, con procura Rep. n. 92450 Racc. n. 29518 del 06.02.2025 per notaio Ezio Ricci di Milano, registrata a Milano il 10.02.2025 al n. 11851/Serie 1T, l'ing. Giuliana Agata Gari-gali, dirigente, ad esercitare tutti i poteri espropriativi previsti dal D.P.R. 327/01 e ss.mm.ii., nonché ad emettere e sottoscrivere tutti i relativi atti e provvedimenti ivi inclusi, a titolo esemplificativo e non esaustivo, i decreti di asservimento coattivo, di espropriazione e retrocessione, i decreti di occupazione ex artt. 20, 22, 22 bis e 49 del citato D.P.R. 327/01, le autorizzazioni al pagamento delle indennità provvisorie e definitive, e di espletare tutte le connesse attività necessarie ai fini della realizzazione del metanodotto, nonché a provvedere alla nomina del responsabile del procedimento ai sensi dell'art. 6, comma 6, del D.P.R. 8 giugno 2001, n. 327 e ss. mm. ii, nonché dell'art. 5 della Legge n. 241/1990;

CONSIDERATO che il metanodotto nonché le opere ad esso connesse, costituiscono interventi di pubblica utilità, indifferibili ed urgenti ai sensi dell'art. 7-bis comma 2-bis del D.lgs. 152/2006 come modificato da ultimo dal D.L. 77/2021 "Governance del Piano nazionale di ripresa e resilienza e prime misure di rafforzamento delle strutture amministrative e di accelerazione e snellimento delle procedure", convertito con legge 29 luglio 2021 n. 108.

VISTA l'istanza, acquisita agli atti di questa Unità Snam Rete Gas S.p.A. - Engineering, Construction & Solutions Permitting, Espropri & Sustainable Infrastructure PES&SINF di seguito Unità Espropri con Prot. 2025/0805 del 04.08.2025, con la quale SNAM RETE GAS S.p.A., codice fiscale e partita IVA n. 10238291008, con sede legale in Piazza Santa Barbara, n. 7 - 20097 San Donato Milanese (MI) - Uffici in Ancona Progetti Centro Orientali CENOR - Via Caduti del Lavoro n. 40, PEC: adriatica.cenor@pec.snam.it ha chiesto, relativamente al Metanodotto Sulmona – Foligno DN 1.200 (48") - DP 75 bar, ai sensi degli artt. 22, 52 quinquies e 52 octies del Testo Unico Espropri, per aree di terreni ubicati nel comune di SELLANO (PG) indicati nel piano particellare allegato alla citata richiesta:

a) l'imposizione di servitù di metanodotto sulle aree indicate in colore rosso nel piano Particellare;

b) l'occupazione temporanea delle aree necessarie per la corretta esecuzione dei lavori indicate in colore verde nel piano particellare;

con determinazione urgente delle indennità provvisorie;

ACCERTATO che le predette aree sono tutte interessate dal vincolo preordinato all'esproprio e/o dall'occupazione temporanea;

CONSIDERATO che, ai sensi dell'art. 52-*quinquies*, ultimo periodo del comma 2, del Testo Unico Espropri, l'emanazione del citato decreto del 29.11.2022 ha determinato l'inizio del procedimento di esproprio e che nella fattispecie si realizza la condizione prevista dall'art. 22 del Testo Unico in base alla quale il decreto ablativo può essere emanato con determinazione urgente dell'indennità provvisoria;

RITENUTO CHE

- l'avvio dei lavori riveste carattere di urgenza ed è necessario consentire che i lavori di completamento della condotta per il trasporto del gas naturale siano eseguiti senza soluzione di continuità, secondo una progressione continua della posa in opera del metanodotto;

- la costituzione della servitù di metanodotto è imposta a garanzia dei requisiti di sicurezza necessari per la realizzazione, l'esercizio e la manutenzione della condotta ai sensi del richiamato decreto ministeriale 17 aprile 2008;

- le indennità proposte dal richiedente per la costituzione di servitù coattiva di metanodotto e l'occupazione temporanea e danni a favore dei proprietari identificati nel piano particellare sono ritenute congrue ai fini della determinazione urgente dell'indennità provvisoria e sono indicate nel piano particellare allegato al presente provvedimento quale parte integrante e sostanziale;

CONSIDERATO CHE

a) ai proprietari degli immobili interessati, così come previsto dalla normativa vigente, è stata data comunicazione di approvazione del progetto definitivo;

b) sussistono motivi indifferibili di pubblica utilità per disporre delle aree interessate per la realizzazione, il regolare esercizio e funzionamento degli impianti, nonché per la loro necessaria e continua manutenzione.

VISTA la relazione istruttoria agli atti di questa Unità;

VISTI

- l'articolo 42 della Costituzione nella parte in cui prevede che la proprietà privata può essere, nei casi indicati dalla legge, e salvo indennizzo, espropriata per motivi d'interesse generale;

- la Legge 7 agosto 1990, n. 241, recante "Nuove norme in materia di procedimento amministrativo e di diritto di accesso ai documenti amministrativi", e successive modifiche ed integrazioni;

- il Decreto Legislativo 23 maggio 2000, n. 164, "Attuazione della direttiva n. 98/30/CE recante le norme comuni per il mercato interno del gas naturale, a norma dell'articolo 41 della legge 17 maggio 1999, n. 144" e successive modifiche ed integrazioni";

- il Decreto del Presidente della Repubblica 8 giugno 2001, n. 327 e ss.mm.ii., "Testo unico delle disposizioni legislative e regolamentari in materia di espropriazioni per pubblica utilità";

- il Decreto del Ministero dello Sviluppo Economico 17 aprile 2008 recante la "Regola tecnica per la progettazione, costruzione, collaudo, esercizio e sorveglianza delle opere e degli impianti di trasporto di gas naturale con densità non superiore a 0,8";



- la Legge 29 luglio 2021, n. 108 di conversione, con modificazioni, del Decreto-Legge 31 maggio 2021, n. 77, recante governance del Piano nazionale di rilancio e resilienza e prime misure di rafforzamento delle strutture amministrative e di accelerazione e snellimento delle procedure;

DECRETA

Articolo 1

A favore della SNAM RETE GAS S.p.A. sono disposti la servitù di metanodotto e l'occupazione temporanea di aree di terreni in comune di SELLANO (PG) interessate dalla realizzazione dell'opera denominata "Metanodotto Sulmona – Foligno DN 1200 (48")" - DP 75 bar - e riportate nel piano particellare allegato al presente decreto, con l'indicazione delle Ditte proprietarie dei terreni sottoposti all'azione ablativa.

Articolo 2

L'asservimento dei terreni, sottoposto alla condizione sospensiva che siano ottemperati da parte di SNAM RETE GAS S.p.A. Progetto CENOR, gli adempimenti di cui ai successivi articoli 5 e 6, prevede quanto segue:

- la posa di una tubazione per trasporto idrocarburi gassosi interrata alla profondità di circa 1 (uno) metro, misurata dalla generatrice superiore della condotta, nonché di cavi accessori per reti tecnologiche;

- l'installazione di apparecchi di sfiato e cartelli segnalatori, nonché eventuali opere sussidiarie necessarie ai fini della sicurezza;

- l'obbligo di non costruire opere di qualsiasi genere, come pure fognature e canalizzazioni chiuse, a distanza inferiore di 20,00 (venti/00) metri dall'asse della tubazione, nonché di mantenere la superficie asservita a terreno agrario, con la possibilità di eseguire sulla stessa le normali coltivazioni senza alterazione della profondità di posa della tubazione;

- l'occupazione, anche per mezzo delle sue imprese appaltatrici e per tutto il tempo occorrente, dell'area necessaria all'esecuzione dei lavori con diritto di accedere liberamente in ogni tempo alle proprie opere ed ai propri impianti con il personale ed i mezzi necessari al fine della sorveglianza, manutenzione ed esercizio del gasdotto, nonché di eventuali modifiche, rifacimenti, riparazioni, sostituzioni e recuperi;

- l'inalterabilità delle tubazioni, dei manufatti, delle apparecchiature e delle opere sussidiarie relative al gasdotto di cui in premessa, di proprietà di Snam Rete Gas S.p.A. e che pertanto avrà anche la facoltà di rimuoverle;

- l'obbligo di astenersi dal compimento di qualsiasi atto che costituisca intralcio o pericolo per i lavori da eseguirsi;

- l'obbligo di astenersi dal compimento di qualsiasi atto che possa costituire pericolo per l'impianto, ostacoli il libero passaggio, diminuirne o renda più scomodo l'uso e l'esercizio della servitù;

- i danni prodotti alle cose, alle piantagioni ed ai frutti pendenti durante la realizzazione del metanodotto sono quantificati nell'indennità di occupazione temporanea e danni determinata con il presente decreto, mentre in occasione di eventuali riparazioni, modifiche, recuperi, sostituzioni, manutenzione, esercizio del gasdotto, saranno determinati di volta in volta a lavori ultimati e liquidati da SNAM RETE GAS S.p.A. a chi di ragione;

- la permanenza a carico dei proprietari dei tributi e degli altri oneri gravanti sui fondi.

Articolo 3

Le indennità provvisorie per la servitù di metanodotto e l'occupazione temporanea e danni dei terreni di cui all'articolo 1, da corrispondere congiuntamente agli aventi diritto, sono state determinate in modo urgente, ai sensi dell'articolo 22 del Testo Unico, conformemente all'articolo 44 e all'art. 52-*octies* del medesimo Testo Unico Espropri, nella misura indicata nel piano particellare allegato al presente decreto.

Articolo 4

Il presente decreto è trascritto senza indugio presso i competenti Uffici a cura e spese della SNAM RETE GAS S.p.A., nonché pubblicato per estratto, a cura della stessa Società beneficiaria, nella *Gazzetta Ufficiale* della Repubblica o nel Bollettino Ufficiale della Regione nel cui territorio si trova il bene. L'opposizione di terzi interessati è proponibile entro trenta giorni successivi alla pubblicazione dell'estratto.

Articolo 5

La SNAM RETE GAS S.p.A. (Progetto CENOR), provvede alla notifica del presente decreto ai proprietari con allegato il piano particellare, unitamente ad un invito a presenziare alla redazione dello stato di consistenza e presa di possesso dei terreni, specificando con un preavviso di almeno sette giorni le modalità ed i tempi del sopralluogo.


Articolo 6

I tecnici incaricati dalla SNAM RETE GAS S.p.A., provvederanno a redigere il verbale di immissione in possesso dei terreni, in contraddittorio con il soggetto espropriato, o con un suo rappresentante, descrivendo lo stato di consistenza dei terreni sottoposti all'azione ablativa, eventualmente anche in assenza del proprietario invitato. In quest'ultimo caso lo stato di consistenza e il verbale di immissione sono redatti con la presenza di due testimoni che rispondano ai requisiti di cui all'articolo 24, comma 3, del Testo Unico Espropri.

Copie degli atti inerenti alla notifica di cui all'articolo 5, compresa la relativa relata, unitamente al verbale di immissione in possesso, sono trasmessi da SNAM RETE GAS S.p.A. (Progetto CENOR) alla casella di posta elettronica certificata: espropri@pec.snam.it

Articolo 7

La Ditta proprietaria dei terreni oggetto del presente decreto, nei trenta giorni successivi all'immissione in possesso, può comunicare con dichiarazione irrevocabile a questa Unità di SNAM RETE GAS S.p.A. - Permitting, Espropri & Sustainable Infrastructure PES&SINF, Piazza Santa Barbara, n. 7 - 20097 San Donato Milanese (MI) - PEC: espropri@pec.snam.it - e per conoscenza alla SNAM RETE GAS S.p.A. - Progetti Centro Orientali CENOR - Via Caduti del Lavoro, 40- 60131 - Ancona - PEC: adriatica.cenor@pec.snam.it - l'accettazione delle indennità di servitù di metanodotto ed occupazione temporanea e danni.



Questa Unità, ricevuta la comunicazione di accettazione delle indennità di asservimento ed occupazione temporanea e danni, la dichiarazione di assenza di diritti di terzi sul bene e la documentazione comprovante la piena e libera disponibilità del terreno, contenute nello schema A, allegato al presente decreto, disporrà con propria ordinanza il pagamento degli importi nel termine di 60 giorni.

Articolo 8

In caso di rifiuto o silenzio da parte della Ditta proprietaria sulle indennità provvisorie di asservimento ed occupazione temporanea e danni disposte dal presente decreto, decorsi trenta giorni dalla data dell'immissione in possesso, gli importi saranno depositati presso la Ragioneria Territoriale competente – Servizio depositi amministrativi per esproprio - a seguito di apposita ordinanza di questa Unità Espropri PES&SINF.

Entro lo stesso termine, la Ditta proprietaria ove non condivida le indennità provvisorie proposte con il presente decreto può:

a) ai sensi dell'articolo 21, commi 3 e seguenti, del Testo Unico Espropri e ss.mm.ii., presentare a questa Unità, all'indirizzo sopra indicato, la richiesta per la nomina dei tecnici secondo lo schema B, allegato al presente decreto, designandone uno di propria fiducia, affinché unitamente al tecnico nominato da questa Unità e ad un terzo nominato dal Presidente del competente Tribunale Civile – su istanza di chi ne abbia interesse - determinino le indennità definitive;

b) non avvalersi di un tecnico di fiducia; in tal caso le indennità definitive saranno determinate tramite la Commissione Provinciale competente o con l'avvalimento degli Uffici tecnici di questa Unità ai sensi dell'articolo 52-*nonies* del Testo Unico Espropri.

In caso di non condivisione della stima di cui ai precedenti punti a) e b), il proprietario, il promotore dell'espropriazione o il terzo che ne abbia interesse potranno proporre opposizione alla stessa, nei termini e con le modalità previste dall'articolo 54 del Testo Unico Espropri.

Articolo 9

Al fine della realizzazione del metanodotto, la SNAM RETE GAS S.p.A., anche per mezzo delle sue imprese appaltatrici, ha facoltà di occupare i terreni per un periodo di anni due a decorrere dalla data di immissione in possesso delle stesse aree.

Articolo 10

Per lo stesso periodo di anni due, è dovuta al proprietario dei terreni l'indennità di occupazione temporanea e danni riportati nel piano particellare.

Articolo 11

Il Responsabile del procedimento ablativo, per eventuali ulteriori informazioni di terzi interessati, è l'avv. Annalisa Zabaione, presso Snam Rete Gas S.p.A. - Engineering, Construction & Solutions Permitting, Espropri & Sustainable Infrastructure PES&SINF, Piazza Santa Barbara, n. 7 ed uffici operativi Via dell'Unione Europea n. 4 - 20097 San Donato Milanese (MI), pec: espropri@pec.snam.it

Articolo 12

Avverso il presente decreto è ammesso ricorso al Tribunale Amministrativo Regionale competente oppure ricorso straordinario al Presidente della Repubblica. I termini di proponibilità, decorrenti dalla data di notifica del provvedimento medesimo, sono di giorni 60 per il ricorso al TAR e di giorni 120 per il ricorso straordinario al Presidente della Repubblica.

Allegato al Decreto n. 35 del 14.10.2025 - estratto del piano particellare con indicazione dei terreni sottoposti ad asservimento e occupazione temporanea e danni:

COMUNE DI SELLANO

Foglio 46 particelle: 16 – 44 – 50 intestate a ELISEI LISA.

Il dirigente delegato da Snam Rete Gas S.p.A.
ing. Giuliana Agata Garigali

TX25ADC10363 (A pagamento).

*SPECIALITÀ MEDICINALI PRESIDI
SANITARI E MEDICO-CHIRURGICI*

S.A.L.F. S.P.A. LABORATORIO FARMACOLOGICO

Modifica minore di un'autorizzazione all'immissione in commercio di un medicinale per uso umano ai sensi del Regolamento 1234/2008/CE e s.m.i. e del D.Lgs. 219/2006 e s.m.i.

Medicinale: CORHUM soluzione per cardioplegia

Codice AIC: 046075, Confezioni: tutte

Codice Pratica: C1B/2025/976


Procedura Europea N° AT/H/0835/001/IB/002/G

Tipologia di variazione: Grouping Tipo IB C.I.2.a e A.2.b
Modifiche apportate: Allineamento al medicinale di riferimento e modifica del nome del prodotto da Corhum soluzione per cardioplegia a Corhum soluzione per cardioplegia/conservazione di organi.

Titolare AIC: S.A.L.F. SpA Laboratorio Farmacologico – Via Marconi, 2 - Cenate Sotto (BG) – Italia.

In applicazione della Determina del Direttore Tecnico Scientifico n° 95/2024 del 24/05/2024, relativa all'attuazione del comma 1-*bis*, articolo 35, del decreto legislativo 24 aprile 2006, n.219 e s.m.i., a seguito della variazione sopra riportata, sono modificati gli stampati (paragrafi 1, 3, 4.1, 4.2, 4.4, 4.6, 4.8, 4.9, 5.1, 5.3, 6.5, 8 del Riassunto delle Caratteristiche del Prodotto e corrispondenti paragrafi del Foglio Illustrativo e delle etichette), relativamente al medicinale indicato e la responsabilità si ritiene affidata alla Società titolare dell'AIC.

Il Titolare dell'AIC deve apportare le modifiche autorizzate al Riassunto delle Caratteristiche del Prodotto a partire dalla data di pubblicazione in *Gazzetta Ufficiale* della Repubblica italiana – Parte seconda della variazione e al Foglio Illustrativo e all'etichettatura entro e non oltre i sei mesi dalla medesima data.



Sia i lotti già prodotti alla data di pubblicazione in *Gazzetta Ufficiale* della Repubblica italiana – Parte Seconda della variazione, che i lotti prodotti entro sei mesi dalla stessa data, non recanti le modifiche autorizzate, possono essere mantenuti in commercio fino alla data di scadenza del medicinale indicata in etichetta. A decorrere dal termine di 30 giorni dalla data di pubblicazione nella *Gazzetta Ufficiale* della Repubblica italiana - Parte seconda della variazione, i farmacisti sono tenuti a consegnare il Foglio Illustrativo aggiornato agli utenti, che scelgono la modalità di ritiro in formato cartaceo o analogico o mediante l'utilizzo di metodi digitali alternativi. Il titolare AIC rende accessibile al farmacista il Foglio Illustrativo aggiornato entro il medesimo termine.

Il rappresentante legale
ing. Aldo Angeletti

TX25ADD10307 (A pagamento).

LUXPHARMA S.R.L.

Sede: via Mazzini, 20 - 20123 Milano
Codice Fiscale: 09899130968

Modifiche secondarie di un'autorizzazione all'immissione in commercio di specialità medicinali per uso umano. Modifica apportata ai sensi del Regolamento (CE) 1234/2008 e s.m.i. e del D.Lgs. 29 dicembre 2007 n. 274

Titolare A.I.C.: Luxpharma s.r.l.

Medicinale: LUBERSAN, tutte le confezioni autorizzate (AIC n. 042012)

Codice pratica C1B/2025/2009, procedura n. DE/H/6244/001-003/IB/047

Tipo di Modifica: Modifica stampati; Modifica IB-C.I.2. a): Aggiornamento dell'RCP in linea al medicinale di riferimento Coaprovel.

In applicazione della Determina del Direttore Tecnico Scientifico n° 95/2024 del 24/05/2024, relativa all'attuazione del comma 1-bis, art. 35, del D.Lgs. 219/2006 e s.m.i., a seguito della variazione sopra riportata, sono modificati gli stampati (paragrafo 5.3 dell'RCP) relativamente al medicinale indicato e la responsabilità si ritiene affidata alla Società titolare dell'AIC.

Il Titolare dell'AIC deve apportare le modifiche autorizzate al Riassunto delle Caratteristiche del Prodotto a partire dalla data di pubblicazione in G.U.R.I. - Parte seconda della variazione. Decorrenza delle modifiche: dal giorno successivo alla data della sua pubblicazione in G.U.R.I.

Un procuratore
Flaviana Di Michelangelo

TX25ADD10313 (A pagamento).

BAYER S.P.A.

Sede legale: viale Certosa n. 130 -
20156 Milano (MI), Italia
Codice Fiscale: 05849130157
Partita IVA: IT05849130157

Modifica secondaria di un'autorizzazione all'immissione in commercio di una specialità medicinale per uso umano. Modifica apportata ai sensi del Regolamento CE n. 712/2012

Medicinali: ANGELIQ 1mg/2mg compresse rivestite con film AIC n. 036170;

PROGYNOVA - 2 mg compresse rivestite AIC 021226016;
CLIMEN compresse – AIC 028033013.

Procedura Europea n.: NL/H/xxxx/WS/1069

Codice Pratica: C1B/2025/953.

Tipologia variazione oggetto della modifica: Tipo IB unforseen C.I.z Tipo di modifica: Modifica stampati.

Modifica apportata: modifica a RCP e FI a seguito di informazione del CMDh del 20 novembre 2024 riguardo la necessità di una revisione degli stampati per i prodotti di Terapia Ormonale Sostitutiva (HRT) (comunicato stampa CMDh - novembre 2024). Il CMDh ha concordato per un aggiornamento al fine di implementare le informazioni sui prodotti in merito all'interazione tra i medicinali contenenti estradiolo e gli agenti antivirali ad azione diretta (DAA) utilizzati per l'infezione da epatite C. In applicazione della Determina del Direttore Tecnico Scientifico n° 95/2024 del 24/05/2024, relativa all'attuazione del comma 1-bis, articolo 35, del decreto legislativo 24 aprile 2006, n.219 e s.m.i., a seguito della variazione sopra riportata, sono modificati gli stampati (paragrafi 4.3 e 4.5 del Riassunto delle Caratteristiche del Prodotto e corrispondenti paragrafi del Foglio Illustrativo e delle etichette), relativamente al medicinale indicato e la responsabilità si ritiene affidata alla Società titolare dell'AIC. Il Titolare dell'AIC deve apportare le modifiche autorizzate al Riassunto delle Caratteristiche del Prodotto a partire dalla data di pubblicazione in *Gazzetta Ufficiale* della Repubblica italiana – Parte Seconda della variazione e al Foglio Illustrativo e all'etichettatura entro e non oltre i sei mesi dalla medesima data. Sia i lotti già prodotti alla data di pubblicazione in *Gazzetta Ufficiale* della Repubblica italiana – Parte Seconda della variazione, che i lotti prodotti entro sei mesi dalla stessa data, non recanti le modifiche autorizzate, possono essere mantenuti in commercio fino alla data di scadenza del medicinale indicata in etichetta. A decorrere dal termine di 30 giorni dalla data di pubblicazione nella *Gazzetta Ufficiale* della Repubblica italiana della variazione, i farmacisti sono tenuti a consegnare il Foglio Illustrativo aggiornato agli utenti, che scelgono la modalità di ritiro in formato cartaceo o analogico o mediante l'utilizzo di metodi digitali alternativi. Il titolare AIC rende accessibile al farmacista il Foglio Illustrativo aggiornato entro il medesimo termine. In ottemperanza all'art. 80 commi 1 e 3 del decreto legislativo 24 aprile 2006, n. 219 e s.m.i. il foglio illustrativo e le etichette devono essere redatti in lingua italiana e, limitatamente ai medicinali in commercio nella provincia di Bolzano, anche in lingua tedesca. Il Titolare dell'AIC che intende avvalersi dell'uso complementare di lingue estere,



deve darne preventiva comunicazione all'AIFA e tenere a disposizione la traduzione giurata dei testi in lingua tedesca e/o in altra lingua estera. In caso di inosservanza delle disposizioni sull'etichettatura e sul foglio illustrativo si applicano le sanzioni di cui all'art. 82 del suddetto decreto legislativo.

Un procuratore
Giorgia De Angelis

TX25ADD10317 (A pagamento).

TECNIGEN S.R.L.

Sede: viale Tunisia n. 50 - 20124 Milano (MI)
Partita IVA: 08327600964

Modifiche secondarie di un'autorizzazione all'immissione in commercio di medicinale per uso umano. Modifiche apportate ai sensi del Regolamento (CE) 1234/2008 e s.m.i.

Codice Pratica n. C1B/2025/1895.

Procedura Europea: PT/H/2790/001/WS/003 (worksharing PT/H/xxxx/WS/120 PT).

Specialità medicinale: LURASIDONE TECNIGEN 18,5 mg, 37 mg e 74 mg, compresse rivestite con film.

Codice farmaco e confezioni: A.I.C. n. 050785 (tutte le confezioni autorizzate).

Tipo di modifica: Tipo IB, B.II.f.1.b.1.

Titolare A.I.C.: Pentafarma Sociedade Tecnico – Medicinal S.A.

Modifica apportata: estensione del periodo di validità del prodotto finito da 30 mesi a 36 mesi, così come confezionato per la vendita (sulla base di dati in tempo reale) a decorrere dal 22/09/2025.

Il procuratore speciale
Clelia Cavaliere

TX25ADD10324 (A pagamento).

INFECTOPHARM ARZNEIMITTEL UND CONSILIUM GMBH

Sede: Von-Humboldt-Str. 1 - 64646 Heppenheim
(Germania)

Modifica minore di autorizzazioni all'immissione in commercio di medicinali per uso umano ai sensi del Regolamento 1234/2008/CE e s.m.i. e del D.Lgs. 219/2006 e s.m.i.

1) Medicinale: RITALIN

Codice AIC: 035040

Codice Pratica: N1A/2025/670

2) Medicinale: RITALIN EFFETTO PROLUNGATO

Codice AIC: 051505

Codice pratica: C1A/2025/2448

Procedura Europea N° NL/H/5896/001-005/IA/004

Tipologia variazione: Tipo IAin, C.I.3.a)

Modifica apportata: aggiornamento di RCP e FI per implementazione dell'esito della procedura PSUSA/00002024/202410.

Titolare A.I.C.: InfectoPharm Arzneimittel und Consilium GmbH

In applicazione della Determina del Direttore Tecnico Scientifico n° 95/2024 del 24/05/2024, relativa all'attuazione del comma 1-bis, art. 35, del D.Lgs. 24/04/2006, n. 219 e s.m.i., a seguito della variazione sopra riportata, sono modificati gli stampati (paragrafi 4.4 e 4.8 del RCP e corrispondenti paragrafi del FI), relativamente al medicinale indicato e la responsabilità si ritiene affidata alla Società titolare dell'AIC.

Il Titolare dell'AIC deve apportare le modifiche autorizzate al RCP a partire dalla data di pubblicazione in G.U.R.I. Parte seconda della variazione e al FI entro e non oltre i sei mesi dalla medesima data.

Sia i lotti già prodotti alla data di pubblicazione in G.U.R.I. Parte Seconda della variazione, che i lotti prodotti entro sei mesi dalla stessa data, non recanti le modifiche autorizzate, possono essere mantenuti in commercio fino alla data di scadenza del medicinale indicata in etichetta. A decorrere dal termine di 30 giorni dalla data di pubblicazione in G.U.R.I. Parte seconda della variazione, i farmacisti sono tenuti a consegnare il FI aggiornato agli utenti, che scelgono la modalità di ritiro in formato cartaceo o analogico o mediante l'utilizzo di metodi digitali alternativi. Il titolare AIC rende accessibile al farmacista il FI aggiornato entro il medesimo termine.

Un procuratore
dott. Stefano Ceccarelli - Sagaem for life S.a.s.

TX25ADD10326 (A pagamento).

GE HEALTHCARE S.R.L.

Sede legale: via Galeno n. 36 - 20126 Milano (MI), Italia
Codice Fiscale: 01778520302
Partita IVA: 11496970150

*Comunicazione di rettifica relativa al medicinale
SODIO IODURO (1231) GE HEALTHCARE*

Nell'avviso contrassegnato dal codice redazionale TX25ADD9771, pubblicato da GE Healthcare S.r.l. in *Gazzetta Ufficiale* Parte II n.120 del 09/10/2025, laddove è scritto: SODIO IODURO (1231) CAPSULE GE HEALTHCARE

leggasi:

SODIO IODURO (1231) GE HEALTHCARE

Il procuratore
dott.ssa Maria Grazia Bonura

TX25ADD10327 (A pagamento).



G.L. PHARMA GMBH

Sede: Schlossplatz 1, 8502 Lannach, Austria
Codice Fiscale: FN61985F
Partita IVA: ATU54367509

Modifica minore di un'autorizzazione all'immissione in commercio di un medicinale per uso umano ai sensi del Regolamento 1234/2008/CE e s.m.i. e del D.Lgs. 219/2006 e s.m.i.

Medicinale: SUBLIFEN

Codice AIC: 049018

Procedura Europea N°: NL/H/5266/001-006/P/002

Modifica apportata: Modifica stampati ai sensi dell'art.78 del D.Lgs. n. 219/2006

Titolare AIC: G.L. Pharma GmbH

È autorizzata la modifica del foglio illustrativo, fermo restando la responsabilità dell'Azienda titolare dell'AIC. Il Titolare dell'Autorizzazione all'immissione in commercio deve apportare le modifiche autorizzate, dalla data di pubblicazione in G.U.R.I.; entro e non oltre i sei mesi dalla medesima data al Foglio Illustrativo. Sia i lotti già prodotti alla data di entrata in vigore della presente Comunicazione di notifica regolare che i lotti prodotti nel periodo di cui al precedente paragrafo della presente, non recanti le modifiche autorizzate, possono essere mantenuti in commercio fino alla data di scadenza del medicinale indicata in etichetta.

Un procuratore
Federica Innocenti

TX25ADD10335 (A pagamento).

ALMIRALL S.P.A.

Riduzione di prezzi al pubblico di specialità medicinale

Titolare AIC: Almirall SA - General Mitre, 151 - 08022 Barcellona - Spagna

Specialità medicinale: SOLARAZE

Confezioni e numeri AIC:

3% gel - tubo 60 g - AIC 034129039, classe A nota 95, prezzo al pubblico: € 47,63

3% gel - tubo 90 g - AIC 034129041, classe A nota 95, prezzo al pubblico: € 75,98

I suddetti prezzi, comprensivi di IVA e al lordo delle riduzioni temporanee di legge, entreranno in vigore ai fini della rimborsabilità da parte del SSN il giorno della pubblicazione in G.U.R.I.

Un procuratore
Silvia Marangoni

TX25ADD10341 (A pagamento).

BB FARMA S.R.L.

Sede: viale Europa, 160 - 21017 Samarate (VA)
Codice Fiscale: 02180370021

Variazioni di tipo I all'autorizzazione secondo procedura di importazione parallela

Protocollo: 109623 del 01/09/2025

Medicinale: «MINOXIDIL BIORGA "5% soluzione cutanea" 3 flaconi in HDPE da 60 ml con pompa spray ed applicatore» AIC: 051074021

Protocollo: 109990 del 01/09/2025

Medicinale: «MINOXIDIL BIORGA "5% soluzione cutanea" 1 flacone in HDPE da 60 ml con pompa spray ed applicatore» AIC: 051074019

Importatore: BB Farma s.r.l.

Tipologia variazioni: 1) c.1.3 e 2) c.1.5


Modifiche apportate: 1) modifica dell'indirizzo del titolare dell'autorizzazione all'immissione in commercio, nel paese d'origine: da Laboratoires Bailleul S.A. - 10-12, Avenue Pasteur - L-2310 Luxembourg (Lussemburgo) a Laboratoires Bailleul S.A. - 14-16, Avenue Pasteur - L-2310 Luxembourg (Lussemburgo); 2) aggiunta di un produttore, nel paese d'origine: Lichtenheldt GmbH Pharmazeutische Fabrik - Industriestrasse 7-11 - 23812 Wahlstedt (Germania). In applicazione della determina AIFA DG N.8/2022 del 12/01/2022 pubblicata in G.U.R.I. Serie Generale n.22 del 28/01/2022 e successive modifiche, relativa all'attuazione del comma 1-bis, articolo 35, del decreto legislativo 24 aprile 2006, n.219, l'importatore parallelo è autorizzato ad importare lotti recanti la modifica autorizzata relativamente alle confezioni sopra elencate e la responsabilità si ritiene affidata al Titolare dell'AIP.

Il Titolare dell'autorizzazione all'immissione in commercio è tenuto ad apportare le necessarie modifiche al Foglio Illustrativo, in tutti i casi, ed alle Etichette (solo nei casi di tipologia: c.1.2 - c.1.3 - c.1.9) entro e non oltre sei mesi dalla data di pubblicazione in *Gazzetta Ufficiale* della modifica sopracitata.

I lotti già prodotti possono essere mantenuti in commercio fino alla data di scadenza indicata in etichetta. Il foglio illustrativo e le etichette devono essere redatti in ottemperanza all'art. 80 commi 1 e 3 del decreto legislativo 24 aprile 2006, n. 219 e s.m.i. In caso di inosservanza delle disposizioni sull'etichettatura e sul foglio illustrativo si applicano le sanzioni di cui all'art. 82 del suddetto decreto legislativo. Le modifiche entrano in vigore dal giorno successivo alla pubblicazione nella *Gazzetta Ufficiale* della Repubblica italiana.

L'amministratore unico
ing. Matteo Mosca

TX25ADD10343 (A pagamento).



BB FARMA S.R.L.

Sede: viale Europa, 160 - 21017 Samarate (VA)
Codice Fiscale: 02180370021

*Variazioni di tipo I all'autorizzazione
secondo procedura di importazione parallela*

Protocollo: 129091 del 15/10/2025

Medicinale: «NICORETTE “2 mg gomme da masticare medicate” 105 gomme in blister PVC/PVDC/AL» AIC: 050720010

Protocollo: 129104 del 15/10/2025

Medicinale: «TOBRADEX “0,3% + 0,1% collirio, sospensione” flacone contagocce 5 ml» AIC: 041683107

Importatore: BB Farma s.r.l.

Tipologia variazione: c.1.16

Modifica apportata: modifica della procedura di riconfezionamento: da “prodotto riconfezionato” a “prodotto rietichettato”. In applicazione della determina AIFA DG N.8/2022 del 12/01/2022 pubblicata in G.U.R.I. Serie Generale n.22 del 28/01/2022 e successive modifiche, relativa all'attuazione del comma 1-bis, articolo 35, del decreto legislativo 24 aprile 2006, n.219, l'importatore parallelo è autorizzato ad importare lotti recanti la modifica autorizzata relativamente alle confezioni sopra elencate e la responsabilità si ritiene affidata al Titolare dell'AIP.

Il Titolare dell'autorizzazione all'immissione in commercio è tenuto ad apportare le necessarie modifiche al Foglio Illustrativo, in tutti i casi, ed alle Etichette (solo nei casi di tipologia: c.1.2 - c.1.3 - c.1.9) entro e non oltre sei mesi dalla data di pubblicazione in *Gazzetta Ufficiale* della Repubblica italiana della modifica sopracitata.

I lotti già prodotti possono essere mantenuti in commercio fino alla data di scadenza indicata in etichetta. Il foglio illustrativo e le etichette devono essere redatti in ottemperanza all'art. 80 commi 1 e 3 del decreto legislativo 24 aprile 2006, n. 219 e s.m.i.. In caso di inosservanza delle disposizioni sull'etichettatura e sul foglio illustrativo si applicano le sanzioni di cui all'art. 82 del suddetto decreto legislativo. Le modifiche entrano in vigore dal giorno successivo alla pubblicazione nella *Gazzetta Ufficiale* della Repubblica italiana.

L'amministratore unico
ing. Matteo Mosca

TX25ADD10344 (A pagamento).

BB FARMA S.R.L.

Sede: viale Europa, 160 - 21017 Samarate (VA)
Codice Fiscale: 02180370021

*Variazioni di tipo I all'autorizzazione
secondo procedura di importazione parallela*

Protocollo: 125811 del 07/10/2025

Medicinale: «EFEXOR “150 mg capsule rigide a rilascio prolungato” 10 capsule rigide a rilascio prolungato» AIC: 050275039

Protocollo: 128958 del 14/10/2025

Medicinale: «BUSCOPAN “10 mg compresse rivestite” 30 compresse rivestite» AIC: 038864056

Medicinale: «BUSCOPAN “10 mg compresse rivestite” 30 compresse rivestite» AIC: 038864068

Protocollo: 129101 del 15/10/2025

Medicinale: «NUROFEN INFLUENZA E RAFFREDDORE “200 mg + 30 mg compresse rivestite con film” 12 compresse in blister PVC/PVDC/AL» AIC: 049162047

Importatore: BB Farma s.r.l.

Tipologia variazione: c.1.7

Modifica apportata: aggiunta del sito di confezionamento secondario: BB Farma S.r.l - Viale Europa, 160 - 21017 Samarate (VA). In applicazione della determina AIFA DG N.8/2022 del 12/01/2022 pubblicata in G.U.R.I. Serie Generale n.22 del 28/01/2022 e successive modifiche, relativa all'attuazione del comma 1-bis, articolo 35, del decreto legislativo 24 aprile 2006, n.219, l'importatore parallelo è autorizzato ad importare lotti recanti la modifica autorizzata relativamente alle confezioni sopra elencate e la responsabilità si ritiene affidata al Titolare dell'AIP.

Il Titolare dell'autorizzazione all'immissione in commercio è tenuto ad apportare le necessarie modifiche al Foglio Illustrativo, in tutti i casi, ed alle Etichette (solo nei casi di tipologia: c.1.2 - c.1.3 - c.1.9) entro e non oltre sei mesi dalla data di pubblicazione in *Gazzetta Ufficiale* della Repubblica italiana della modifica sopracitata.

I lotti già prodotti possono essere mantenuti in commercio fino alla data di scadenza indicata in etichetta. Il foglio illustrativo e le etichette devono essere redatti in ottemperanza all'art. 80 commi 1 e 3 del decreto legislativo 24 aprile 2006, n. 219 e s.m.i.. In caso di inosservanza delle disposizioni sull'etichettatura e sul foglio illustrativo si applicano le sanzioni di cui all'art. 82 del suddetto decreto legislativo. Le modifiche entrano in vigore dal giorno successivo alla pubblicazione nella *Gazzetta Ufficiale* della Repubblica italiana.

L'amministratore unico
ing. Matteo Mosca

TX25ADD10347 (A pagamento).

NEOPHARMED GENTILI S.P.A.

Sede legale: via San Giuseppe Cottolengo 15, Milano
Capitale sociale: € 1.161.212,00
Codice Fiscale: 06647900965


Modifica minore di autorizzazioni all'immissione in commercio di medicinali per uso umano ai sensi del Regolamento 1234/2008/CE e s.m.i. e del D.Lgs. 219/2006 e s.m.i.

Medicinali e codici AIC: FINASTID (AIC 028309)

GENAPROST (AIC 028371)

Codice Pratica: N1A/2025/675

Tipologia di variazione: Grouping di n.2 Variazioni di Tipo IAin, C.I.1.a)



Modifica apportata: Aggiornamento del Riassunto delle Caratteristiche del Prodotto e del Foglio Illustrativo in accordo alla decisione della Commissione Europea del 22/08/2025 riguardante la procedura di Referral Art. 31, Direttiva 2001/83/CE per i medicinali a base di finasteride o dutasteride (procedura EMEA/H/A-31/1539).

In applicazione della Determina del Direttore Tecnico Scientifico n° 95/2024 del 24/05/2024, relativa all'attuazione del comma 1-bis, articolo 35, del decreto legislativo 24 aprile 2006, n.219 e s.m.i, a seguito della variazione sopra riportata, sono modificati gli stampati (paragrafo 4.8 del Riassunto delle Caratteristiche del Prodotto e corrispondente paragrafo del Foglio Illustrativo), relativamente ai medicinali indicati e la responsabilità si ritiene affidata alla Società titolare dell'AIC.

Il Titolare dell'AIC deve apportare le modifiche autorizzate al Riassunto delle Caratteristiche del Prodotto a partire dalla data di pubblicazione in *Gazzetta Ufficiale* della Repubblica italiana - Parte seconda della variazione e al Foglio Illustrativo entro e non oltre i sei mesi dalla medesima data.

Sia i lotti già prodotti alla data di pubblicazione in *Gazzetta Ufficiale* della Repubblica italiana - Parte Seconda della variazione, che i lotti prodotti entro sei mesi dalla stessa data, non recanti le modifiche autorizzate, possono essere mantenuti in commercio fino alla data di scadenza del medicinale indicata in etichetta. A decorrere dal termine di 30 giorni dalla data di pubblicazione nella *Gazzetta Ufficiale* della Repubblica italiana - Parte seconda della variazione, i farmacisti sono tenuti a consegnare il Foglio Illustrativo aggiornato agli utenti, che scelgono la modalità di ritiro in formato cartaceo o analogico o mediante l'utilizzo di metodi digitali alternativi. Il titolare AIC rende accessibile al farmacista il Foglio Illustrativo aggiornato entro il medesimo termine.

Il procuratore speciale
Giovanna Maria Sozzi

TX25ADD10348 (A pagamento).

ZENTIVA ITALIA S.R.L.

Sede legale: via P. Paleocapa, 7 - Milano

Modifica minore di un'autorizzazione all'immissione in commercio di un medicinale per uso umano ai sensi del Regolamento 1234/2008/CE e s.m.i. e del D.Lgs. 219/2006 e s.m.i.

Medicinale: LOSARTAN ZENTIVA 50 mg compresse rivestite con film

Codice AIC: 039077

Codice Pratica: C1A/2025/416

Procedura Europea N° PT/H/2495/001-002/IA/056

Tipologia di variazione: Tipo IAIN/C.I.z

Modifica apportata: modifica stampati (RCP/FILL) per essere in linea con le raccomandazioni del PRAC pubblicate il 25 novembre 2024 (EMA/PRAC/499603/2024).

In applicazione della Determina del Direttore Tecnico Scientifico n° 95/2024 del 24/05/2024, relativa all'attuazione del comma 1-bis, articolo 35, del decreto legislativo 24 aprile 2006, n. 219 e s.m.i, a seguito della variazione sopra riportata, sono modificati gli stampati (paragrafi 4.4, 4.8 del RCP e corrispondenti paragrafi del FILL), relativamente al medicinale indicato e la responsabilità si ritiene affidata alla Società titolare dell'AIC.

Il Titolare dell'AIC deve apportare le modifiche autorizzate al RCP a partire dalla data di pubblicazione in G.U.R.I. - Parte seconda della variazione e al FILL e all'etichettatura entro e non oltre i sei mesi dalla medesima data.

Sia i lotti già prodotti alla data di pubblicazione in G.U.R.I. - Parte Seconda della variazione, che i lotti prodotti entro sei mesi dalla stessa data, non recanti le modifiche autorizzate, possono essere mantenuti in commercio fino alla data di scadenza del medicinale indicata in etichetta. A decorrere dal termine di 30 giorni dalla data di pubblicazione nella G.U.R.I. - Parte seconda della variazione, i farmacisti sono tenuti a consegnare il FILL aggiornato agli utenti, che scelgono la modalità di ritiro in formato cartaceo o analogico o mediante l'utilizzo di metodi digitali alternativi. Il titolare AIC rende accessibile al farmacista il FILL aggiornato entro il medesimo termine.

Un procuratore speciale
dott.ssa Marina Luoni

TX25ADD10351 (A pagamento).

ZENTIVA ITALIA S.R.L.

Sede legale: via P. Paleocapa, 7 - Milano

Modifica minore di un'autorizzazione all'immissione in commercio di un medicinale per uso umano ai sensi del Regolamento 1234/2008/CE e s.m.i. e del D.Lgs. 219/2006 e s.m.i.

Medicinale: SUMATRIPTAN ZENTIVA

Codice AIC: 037772

Codice Pratica n. C1A/2025/2277


Procedura Europea N° IT/H/0281/001-002/IA/017

Tipologia di variazione: Tipo IAIN/C.I.3.a

Modifica apportata: modifica stampati (RCP/FILL) per essere in linea con lo PSUSA/00002832/202409 pubblicato l'8 luglio 2025.

In applicazione della Determina del Direttore Tecnico Scientifico n° 95/2024 del 24/05/2024, relativa all'attuazione del comma 1-bis, articolo 35, del decreto legislativo 24 aprile 2006, n. 219 e s.m.i, a seguito della variazione sopra riportata, sono modificati gli stampati (paragrafi 4.6, 4.8 del RCP e corrispondenti paragrafi del FILL), relativamente al medicinale indicato e la responsabilità si ritiene affidata alla Società titolare dell'AIC.

Il Titolare dell'AIC deve apportare le modifiche autorizzate al RCP a partire dalla data di pubblicazione in G.U.R.I. - Parte seconda della variazione e al FILL entro e non oltre i sei mesi dalla medesima data.



Sia i lotti già prodotti alla data di pubblicazione in G.U.R.I. - Parte Seconda della variazione, che i lotti prodotti entro sei mesi dalla stessa data, non recanti le modifiche autorizzate, possono essere mantenuti in commercio fino alla data di scadenza del medicinale indicata in etichetta. A decorrere dal termine di 30 giorni dalla data di pubblicazione nella G.U.R.I. - Parte seconda della variazione, i farmacisti sono tenuti a consegnare il FILL aggiornato agli utenti, che scelgono la modalità di ritiro in formato cartaceo o analogico o mediante l'utilizzo di metodi digitali alternativi. Il titolare AIC rende accessibile al farmacista il FILL aggiornato entro il medesimo termine.

Un procuratore speciale
dott.ssa Marina Luoni

TX25ADD10352 (A pagamento).

ZENTIVA ITALIA S.R.L.

Sede legale: via P. Paleocapa, 7 - 20121 Milano

Riduzione del prezzo al pubblico di specialità medicinale

Specialità medicinali: TICAGRELOR ZENTIVA 60 mg compresse rivestite con film - 56 compresse in blister PVC/PVDC/Al - AIC 049850035 - classe A - prezzo al pubblico 27,59 €

- TICAGRELOR ZENTIVA 90 mg compresse rivestite con film - 56 compresse in blister PVC/PVDC/Al - AIC 049850098 - classe A - prezzo al pubblico 27,59 €

I suddetti prezzi, non comprensivi delle riduzioni di cui alle determinazioni AIFA previste per il ripiano dello sfondamento del tetto di spesa, entreranno in vigore anche ai fini della rimborsabilità da parte del S.S.N., il giorno della pubblicazione in *Gazzetta Ufficiale* della Repubblica italiana.

Un procuratore speciale
dott.ssa Marina Luoni

TX25ADD10359 (A pagamento).

NEW PHARMASHOP S.R.L.

Sede: Cis di Nola Isola 1 - Torre 1 -
Int. 120 - 80035 Nola (NA)
Partita IVA: 07260261214

Variazioni all'autorizzazione secondo procedura di importazione parallela di specialità medicinali per uso umano

Importatore: New Pharmashop S.r.l.

a) Determinazione AIFA IP n. 740-2025 - pratica MC1/2025/280

- Medicinale: EFFERALGANMED "Adulti 1000 mg compresse effervescenti" 16 compresse aroma pompelmo e arancia in flacone PP

- Confezione: 045064019

- Tipologia variazione: C.1.10

b) Protocollo n. 95300 del 23/07/2025

- Medicinale: NORVASC 10 mg compresse 14 compresse

- Confezione: 043817042

- Tipologia variazione: C.1.5

c) Determinazione AIFA IP n. 744-2025 - pratica MC1/2025/328

- Medicinale: NUROFEN FEBBRE E DOLORE "Bambini 100 mg/5 ml sospensione orale gusto arancia senza zucchero" flacone da 150 ml con siringa dosatrice

- Confezione: 043344023

- Tipologia variazione: C.1.12

d) Determinazione AIFA IP n. 745-2025 - pratica MC1/2025/267

- Medicinale: STILNOX "10 mg compresse rivestite con film" 30 compresse

- Confezione: 043343033

- Tipologia variazione: C.1.16

e) Protocollo n. 103614 del 11/08/2025

- Medicinale: MAALOX "4% + 3,5% sospensione orale aroma menta" flacone in pet da 250 ml

- Confezione: 047458031

- Tipologia variazione: C.1.3

f) Protocollo n. 103615 del 11/08/2025

- Medicinale: DENIBAN "50 mg compresse" 12 compresse

- Confezione: 047633019

- Tipologia variazione: C.1.5

g) Protocollo n. 103616 del 11/08/2025

- Medicinale: VASORETIC "20 mg + 12,5 mg compresse" 14 compresse

- Confezione: 043347018

- Tipologia variazione: C.1.5

h) Protocollo n. 111484 del 04/09/2025

- Medicinale: DYMISTA "137 microgrammi/50 microgrammi/erogazione spray nasale, sospensione" 1 flacone in vetro con 23 g/120 erogazioni

- Confezione: 048161018

- Tipologia variazione: C.1.3

In applicazione della determina AIFA n. 8 del 12/01/2022 pubblicata in G.U.R.I. Serie Generale n. 22 del 28/01/2022, relativa all'attuazione del comma 1-bis, articolo 35, del Decreto Legislativo 24/04/2006, n. 219, è autorizzata la modifica richiesta relativamente alle confezioni sopra elencate e la responsabilità si ritiene affidata al Titolare dell'AIP.

Modifica apportata:

a) Composizione in eccipienti DA acido citrico anidro, sodio bicarbonato, sodio carbonato anidro, sorbitolo (E420), sodio docusato, povidone, sodio benzoato (E211), aspartame (E951), potassio acesulfame, aroma pompelmo, aroma arancia (contiene glucosio, fruttosio, saccarosio e tracce di etanolo), lattosio anidro (vedere paragrafo "Effergalgen adulti compresse effervescenti" contiene sodio, sorbitolo (E420), sodio benzoato (E211), aspartame (E951), lattosio, glucosio, fruttosio, saccarosio e tracce di etanolo) A acido citrico anidro, sodio bicarbonato, sodio carbonato anidro, sorbitolo (E420), sodio docusato, povidone, sodio benzoato (E211), saccarina sodica, aroma agrumi (arancia-pompelmo) (contenente fruttosio, glucosio e saccarosio).



b) Aggiunta del produttore: Medis International a.s., Prumyslova 961/16, Bolatice 747 23 - Repubblica Ceca.

c) Condizioni di conservazione da Temperatura di conservazione inferiore a 25°C a Questo medicinale non richiede nessuna particolare condizione di conservazione.

d) Modifica della procedura di riconfezionamento.

e) Indirizzo del titolare: da: Opella Healthcare Poland Sp. z o.o. - ul. Bonifraterska 17 00-203 Varsavia - Polonia a: Opella Healthcare Poland Sp. z o.o. - ul. Marcina Kasprzaka 6, 01 -211 Varsavia - Polonia.

f) Aggiunta del produttore: Delpharm Dijon, 6 Boulevard de l'Europe, 21800 Quetigny - Francia

g) Sostituzione del produttore: da: Merck Sharp & Dohme, B.V. - Waarderweg 39, 2031 BN Haarlem - Paesi Bassi a: Organon Heist bv - Industriepark 30, 2220 Heist-op-den-Berg - Belgio

h) Ragione sociale del titolare: da: Meda Pharma/Viatriis Santé 1 bis place De la Défense - Tour Trinity, F 92400 Courbevoie - Francia a: Viatriis Medical/Viatriis Santé 1 bis place De la Défense - Tour Trinity, F 92400 Courbevoie - Francia

Il Titolare dell'autorizzazione all'immissione in commercio è tenuto ad apportare le necessarie modifiche al Foglio Illustrativo, in tutti i casi, ed alle Etichette dal primo lotto di produzione successivo alla pubblicazione in G.U.R.I. del presente modello.

I lotti già prodotti possono essere mantenuti in commercio fino alla data di scadenza indicata in etichetta.

Il foglio illustrativo e le etichette devono essere redatti in ottemperanza all'art.80 commi 1 e 3 D.Lgs 219/2006 e s.m.i.

In caso di inosservanza delle disposizioni sull'etichettatura e sul foglio illustrativo si applicano le sanzioni di cui all'art. 82 del suddetto Decreto Legislativo.

Le modifiche entrano in vigore dal giorno successivo alla pubblicazione nella *Gazzetta Ufficiale* della Repubblica italiana.

Il legale rappresentante
Ludovico Calenda di Tavani

TX25ADD10376 (A pagamento).

PROGE FARM S.R.L.

Sede legale: largo Donegani, 4/A - 28100 Novara

Modifica minore di un'autorizzazione all'immissione in commercio di un medicinale per uso umano ai sensi del Regolamento 1234/2008/CE e s.m.i. e del D.Lgs. 219/2006 e s.m.i.

Medicinale: FENADOL

Codice AIC: 032141018

Codice Pratica: N1A/2025/635

Tipologia di variazione: C.I.3.a di tipo IAIN

Modifica apportata: aggiornamento RCP e FI in linea con le conclusioni della procedura PSUSA/00001048/202409.

Titolare AIC: Proge Farm S.r.l.

In applicazione della Determina del Direttore Tecnico Scientifico n° 95/2024 del 24/05/2024, relativa all'attuazione del comma 1-bis, articolo 35, del decreto legislativo 24 aprile 2006, n. 219 e s.m.i, a seguito della variazione sopra riportata, sono modificati gli stampati (paragrafi 4.4 e 4.8 del Riassunto delle Caratteristiche Prodotto e corrispondenti paragrafi del Foglio Illustrativo), relativamente al medicinale indicato e la responsabilità si ritiene affidata alla Società titolare dell'AIC.

Il Titolare dell'AIC deve apportare le modifiche autorizzate al Riassunto delle Caratteristiche del Prodotto a partire dalla data di pubblicazione in G.U.R.I. - Parte Seconda della variazione e all'etichettatura entro e non oltre i sei mesi dalla medesima data.

Sia i lotti già prodotti alla data di pubblicazione in G.U.R.I. - Parte Seconda della variazione, che i lotti prodotti entro sei mesi dalla stessa data, non recanti le modifiche autorizzate, possono essere mantenuti in commercio fino alla data di scadenza del medicinale indicata in etichetta. A decorrere dal termine di 30 giorni dalla data di pubblicazione nella G.U.R.I. - Parte seconda della variazione, i farmacisti sono tenuti a consegnare il Foglio Illustrativo aggiornato agli utenti, che scelgono la modalità di ritiro in formato cartaceo o analogico o mediante l'utilizzo di metodi digitali alternativi. Il titolare AIC rende accessibile al farmacista il Foglio Illustrativo aggiornato entro il medesimo termine.

Il procuratore speciale
Antonella Bonetti

TX25ADD10393 (A pagamento).

CONCESSIONI DI DERIVAZIONE DI ACQUE PUBBLICHE

PROVINCIA DI LATINA

Settore Tutela del Territorio e Sviluppo Sostenibile

Sede: via Costa - 04100 Latina (LT), Italia

Domanda di concessione per la derivazione acqua da corpo sotterraneo in Comune di Pontinia (LT) - R.D. 1775/33

La Ditta Compagni Antonio in data 22/02/2021 con prot. 6809 ha chiesto la Concessione per derivare max 9 l/s e 16.000 mc/anno per uso irriguo e max 9,2 l/s e 13.140 mc/annuo per n. capi 300 allevamento bufale uso zootecnico, di acqua da falda sotterranea mediante un pozzo in Comune di Pontinia (LT)- Via Migliara 50/S n. 49, Fg.71 - P.Ila 111.

Il funzionario delegato
arch. Rita Palombi

TX25ADF10304 (A pagamento).



**CITTÀ METROPOLITANA
DI ROMA CAPITALE**

Dipartimento III - Servizio 2

Sede legale: via IV Novembre, 119/A -
00185 Roma (RM), Italia

*Richiesta di concessione di derivazione
di acqua da n.2 pozzi*

Con domanda del 08/05/2025 prot. n. 83494 la San Carlo Società Agricola Semplice ha chiesto la concessione di acqua da n.2 pozzi in Via Torre di Lazzaria snc nel Comune di Vellettri, in misura di l/sec. 17,5 e mc/anno 81789 per uso irriguo.

La dirigente del servizio
dott.ssa Paola Camuccio

TX25ADF10331 (A pagamento).

**CITTÀ METROPOLITANA
DI ROMA CAPITALE**

Dipartimento III - Servizio 2

Sede legale: via IV Novembre, 119/A -
00185 Roma (RM), Italia

*Richiesta di concessione di derivazione
di acqua da un pozzo*

Con domanda del 20/05/2025 prot. n. 106801 la San Carlo Società Agricola Semplice ha chiesto la concessione di acqua da un pozzo in Via Torre di Lazzaria snc nel Comune di Vellettri, in misura di l/sec. 2,2 e mc/anno 11519 per uso irriguo.

La dirigente del servizio
dott.ssa Paola Camuccio

TX25ADF10332 (A pagamento).

**CITTÀ METROPOLITANA
DI ROMA CAPITALE**

Dipartimento III - Servizio 2

Sede legale: via IV Novembre, 119/A -
00185 Roma (RM), Italia

*Richiesta di concessione di derivazione
acqua da pozzo*

Con domanda prot. n. 17576 del 04/07/2002 il Condominio Helios Via Beata Vergine del Carmelo 97 ha chiesto la concessione di acqua da un pozzo in Via Beata Vergine del Carmelo 97 nel Comune di Roma in misura complessiva di l/sec. 0,6 e mc/anno 1500 per uso innaffiamento del verde.

La dirigente del servizio
dott.ssa Paola Camuccio

TX25ADF10333 (A pagamento).

**CITTÀ METROPOLITANA
DI ROMA CAPITALE**

Dipartimento III - Servizio 2

Sede legale: via IV Novembre n. 119/A -
00185 Roma (RM), Italia

Richiesta di concessione di derivazione d'acqua da pozzo

Con domanda del 23/09/2025 prot. n. 188169 l' Azienda Agricola Michele Petrillo ha richiesto la concessione di acqua da pozzo loc. Via Carano snc nel Comune di Lanuvio, in misura di totali l/sec. 6,0 e mc/anno 27129 per uso irriguo.

La dirigente del servizio
dott.ssa Paola Camuccio

TX25ADF10339 (A pagamento).

**CITTÀ METROPOLITANA
DI ROMA CAPITALE**

Dipartimento III - Servizio 2

Sede legale: via IV Novembre n.119/A -
00185 Roma (RM), Italia

*Richiesta di concessione di derivazione
d'acqua da pozzo*

Con domanda del 20/08/2025 prot. n. 167452 la Ditta Individuale Spigarelli di Roberto Ortensio ha richiesto la concessione di acqua da pozzo loc. Via Primo Braga snc nel Comune di Tivoli, in misura di totali l/sec. 2,0 e mc/anno 6664 per uso irriguo.

La dirigente del servizio
dott.ssa Paola Camuccio

TX25ADF10340 (A pagamento).


PROVINCIA DI VITERBO

*Richiesta di concessione di piccola
derivazione d'acqua pluriennale*

Agrialba di Kordhishta Ermira il 12/09/2025 ha chiesto la concessione di l/s 5 di acqua da pozzo in comune di Nepi località Casale Zampaletta foglio 19 part 8 per uso irriguo.

Il dirigente
avv. Francesca Manili

TX25ADF10354 (A pagamento).



REGIONE AUTONOMA DELLA SARDEGNA
Assessorato dei Lavori Pubblici -
Servizio del Genio Civile di Nuoro

Punti di contatto: Loi Ornella
 e-mail: oloi@comune.villagrandestrisaili.org.it

Concessione di derivazione d'acqua per uso potabile

Si rende noto che con determinazione n.43877/2274 del 13.10.2025 è stato concesso al Comune di Villagrande Strisaili C.F.:82000010916, di derivare 6,0 l/s di acqua per uso potabile da n.12 sorgenti site nell'agro di Villagrande Strisaili. Nuoro 15.10.2025

Il direttore del servizio
 dott. ing. Salvatore Mereu

TX25ADF10371 (A pagamento).

CONSIGLI NOTARILI

CONSIGLIO NOTARILE DI BARI

Iscrizione a ruolo per la sede di Carbonara di Bari della dott.ssa Marina Masecchia

Il Presidente del Consiglio Notarile di Bari comunica che con suo provvedimento del 21 ottobre 2025 è stata iscritta nel Ruolo dei Notai esercenti in questo Distretto la dott.ssa Marina Masecchia, nominata notaio alla sede di Carbonara di Bari con Decreto del Ministro della Giustizia del 12 giugno 2025, pubblicato nella *G.U.* n. 47 del 17 giugno 2025, IV Serie Speciale, il cui termine è stato prorogato con D.D. 11 luglio 2025.

Il presidente Michele Labriola

TX25ADN10315 (Gratuito).

CONSIGLIO NOTARILE DEL DISTRETTO DI LIVORNO

Iscrizione a ruolo del notaio Luca Sbranti

Ai sensi dell'art. 24 della Legge 16 febbraio 1913 n. 89, si rende noto che il dottore Luca Sbranti, nominato Notaio alla sede di Portoferraio (d.n. di Livorno) con Decreto Ministeriale del 12 giugno 2025, pubblicato nella *Gazzetta Ufficiale* - IV Serie Speciale - n. 47 del 17 giugno 2025 e con successivo D.D. di proroga del 04 luglio 2025, è stato iscritto al ruolo dei Notai esercenti nel distretto notarile di Livorno con effetto dal giorno 22 ottobre 2025.

Il presidente
 dott. Gianluca Giovannini

TX25ADN10323 (Gratuito).

COSTRUZIONE ED ESERCIZIO
DI LINEE ELETTRICHE

COMUNE DI MULAZZO

Istanza di concessione per la realizzazione di un impianto fotovoltaico, ex art. 10 del D.Lgs. 190/2024

La società Sol Lucet Trading Srl ha presentato istanza di concessione ex art. 10 del D.Lgs. 190/2024. Tutta la documentazione è pubblicata sul sito <https://www.comune.mulazzo.ms.it/EG0/EGHOMEPAGE.HBL?ss=1&F=MC09&en=egt80&freeze=1&P=> (Pubblicazione n. 1122/2025)

Il responsabile del Servizio Lavori Pubblici e Patrimonio
 dott. Stefano Nadotti

TX25ADQ10305 (A pagamento).

COMUNE DI ALBINEA

Sede legale: piazza E. Cavicchioni, 8 -
 42020 Albinea (RE), Italia
 Partita IVA: 00441130358

Istanza di concessione per opera di pubblica utilità art. 10, comma 2, del D.Lgs. 25 novembre 2024, n. 190

Il Comune di Albinea ha pubblicato un'istanza di concessione per opera di pubblica utilità ex art. 10, comma 2, del D.Lgs. 25 novembre 2024, n. 190 per l'occupazione di un'area ricadente nel Comune di Albinea Catasto Terreni, Foglio 253, Particella 156. L'oggetto dell'Istanza è la richiesta di concessione per l'esecuzione dei lavori di rottura stradale, posa in opera e successiva gestione di un elettrodotto interrato a 15 kV, finalizzato alla connessione di un impianto fotovoltaico. Soggetto Richiedente: ATLAS STORAGE 9 S.R.L. sede legale Via Andreuzzi, 12 - 33100 Udine (UD) partita iva. 03125980304. L'elettrodotto interrato è qualificato come opera di pubblica utilità e sarà conferito in esercizio a E-DISTRIBUZIONE S.p.A., con conseguente integrazione nella rete di distribuzione pubblica dell'energia elettrica gestita dalla medesima Società. L'occupazione del suolo pubblico è definita inamovibile e perpetua.

L'avviso di pubblicazione dell'istanza può essere consultato per un periodo di giorni 30 (trenta) consecutivi e successivi alla data di pubblicazione ed è visionabile sul sito del Comune di Albinea Albo pretorio n. 1314 https://www.halleyweb.com/c035001/mc/mc_gridev_messi.php?x=&servizio=&bck=#. Ai sensi del D.Lgs. del 25 novembre 2024 n. 190, art. 10 comma 2 e' possibile presentare istanze concorrenti che dovranno pervenire entro e non oltre il termine di 30 (trenta) gg dalla data di pubblicazione. Entro il suddetto termine, i soggetti portatori di interessi diffusi, possono presentare all'Area LL.PP.Patrimonio e Ambiente del Comune di Albinea eventuali osservazioni/opposizioni.

Il responsabile area LL.PP. patrimonio e ambiente
 ing. Fabio Garlassi

TX25ADQ10314 (A pagamento).



MARGHERITA CARDONA ALBINI, *redattore*

DELIA CHIARA, *vice redattore*

(WI-GU-2025-GU2-127) Roma, 2025 - Istituto Poligrafico e Zecca dello Stato S.p.A.





€ 7,11

